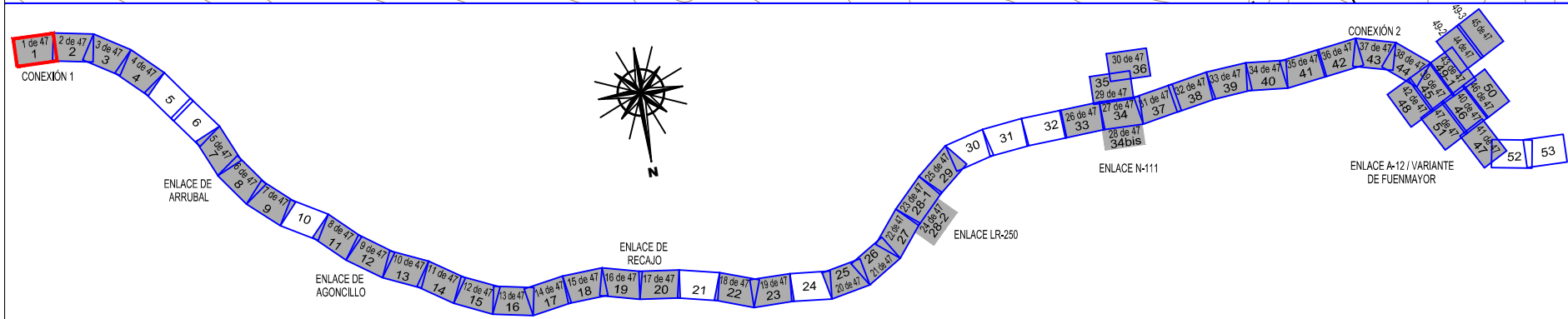
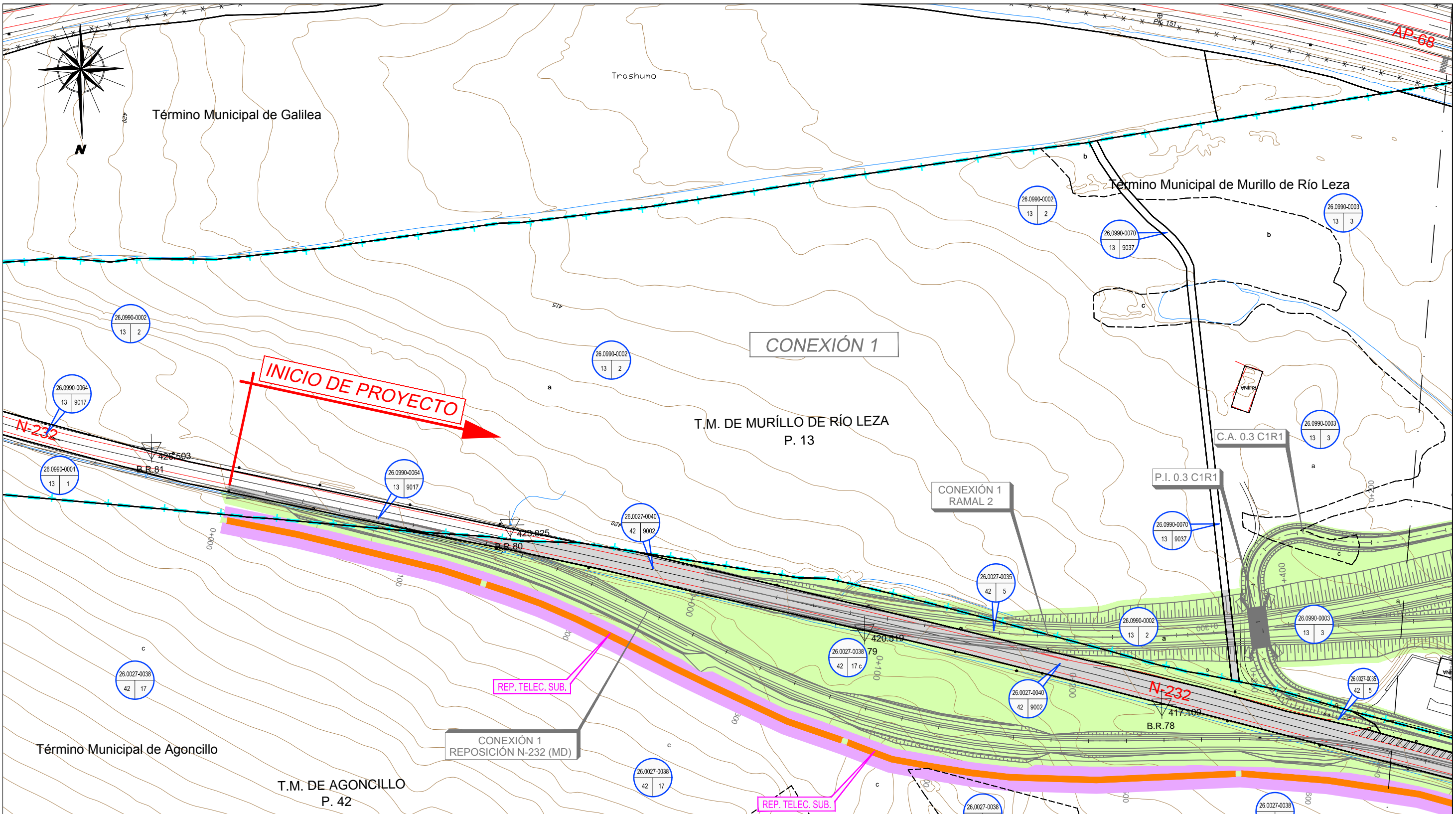


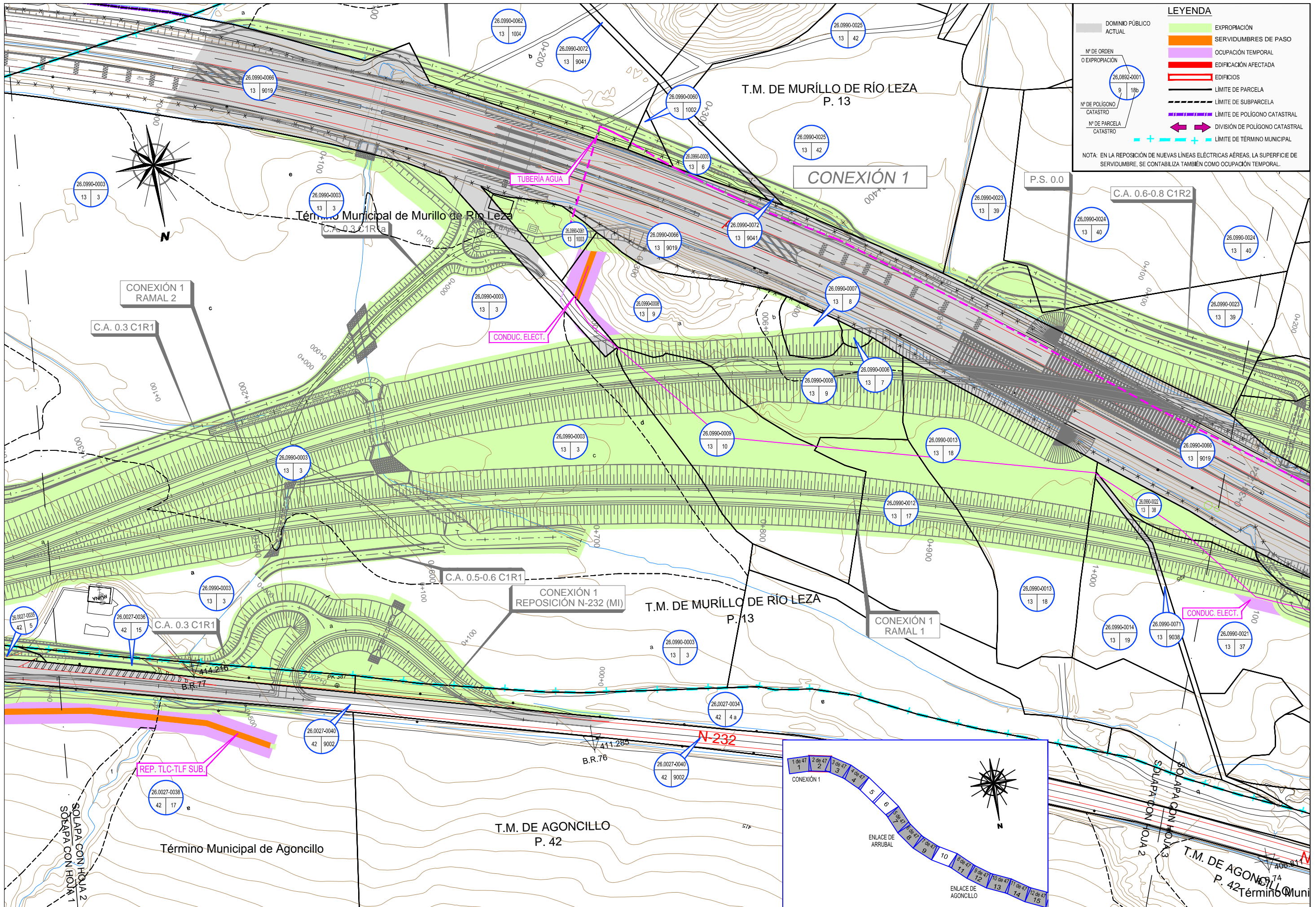
20.3.- ANEXO 3: PLANOS DE EXPROPIACIÓN



LEYENDA

DOMINIO PÚBLICO ACTUAL	EXPROPIACIÓN
Nº DE ORDEN O EXPROPIACIÓN	SERVIDUMBRES DE PASO
Nº DE POLIGONO CATASTRO	OCUPACIÓN TEMPORAL
Nº DE PARCELA CATASTRO	EDIFICACIÓN AFECTADA
	EDIFICIOS
	LÍMITE DE PARCELA
	LÍMITE DE SUBPARCELA
	LÍMITE DE POLIGONO CATASTRAL
	DIVISIÓN DE POLIGONO CATASTRAL
	LÍMITE DE TÉRMINO MUNICIPAL

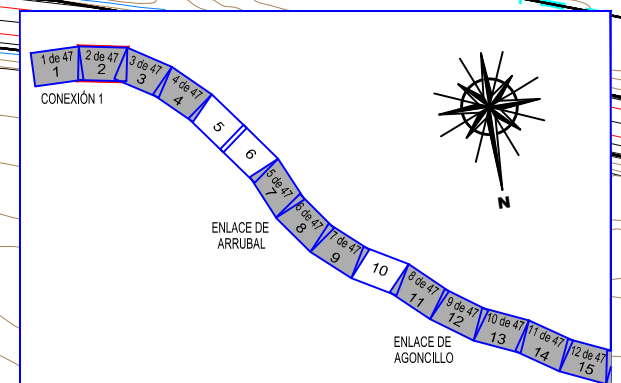
NOTA: EN LA REPOSICIÓN DE NUEVAS LÍNEAS ELÉCTRICAS AÉREAS, LA SUPERFICIE DE SERVIDUMBRE SE CONTABILIZA TAMBIÉN COMO OCUPACIÓN TEMPORAL.

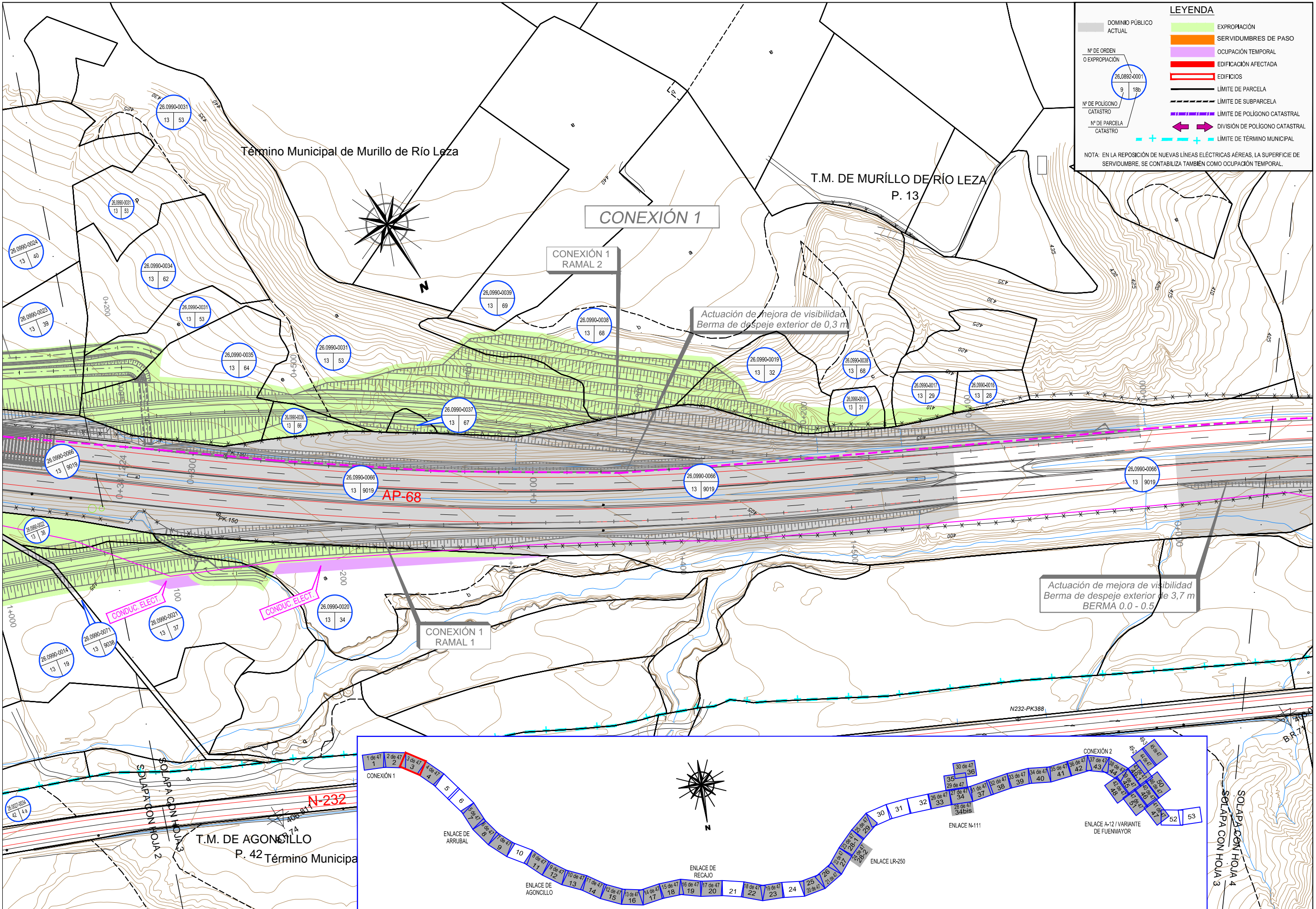


LEYENDA

- DOMINIO PÚBLICO ACTUAL
- Nº DE ORDEN O EXPROPIACIÓN
- Nº DE POLIGONO CATASTRO
- Nº DE PARCELA CATASTRO
- EXPROPIACIÓN
- SERVIDUMBRES DE PASO
- Ocupación TEMPORAL
- EDIFICACION AFECTADA
- EDIFICIOS
- LÍMITE DE PARCELA
- LÍMITE DE SUBPARCELA
- LÍMITE DE POLIGONO CATASTRAL
- DIVISIÓN DE POLIGONO CATASTRAL
- LÍMITE DE TÉRMINO MUNICIPAL

NOTA: EN LA REPOSICIÓN DE NUEVAS LÍNEAS ELÉCTRICAS AÉREAS, LA SUPERFICIE DE SERVIDUMBRE, SE CONTABILIZA TAMBIÉN COMO OCUPACIÓN TEMPORAL.

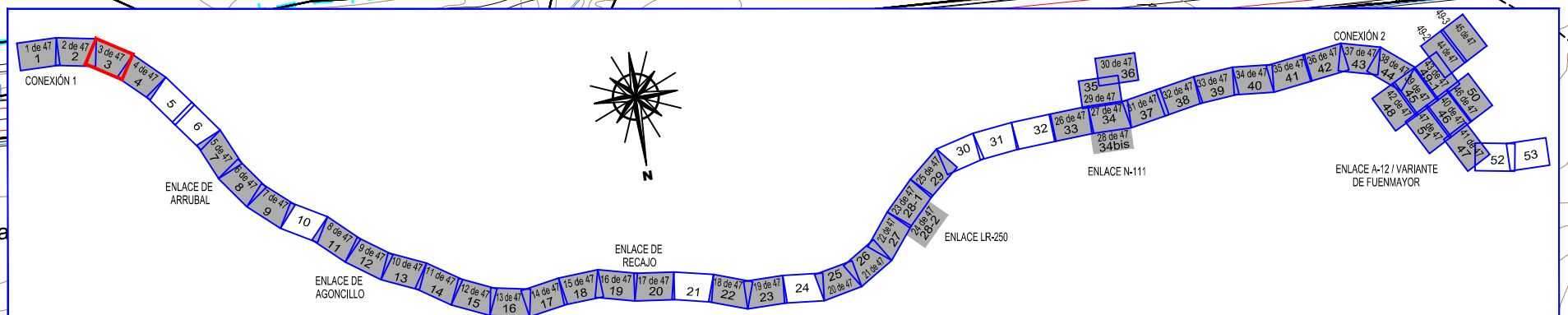


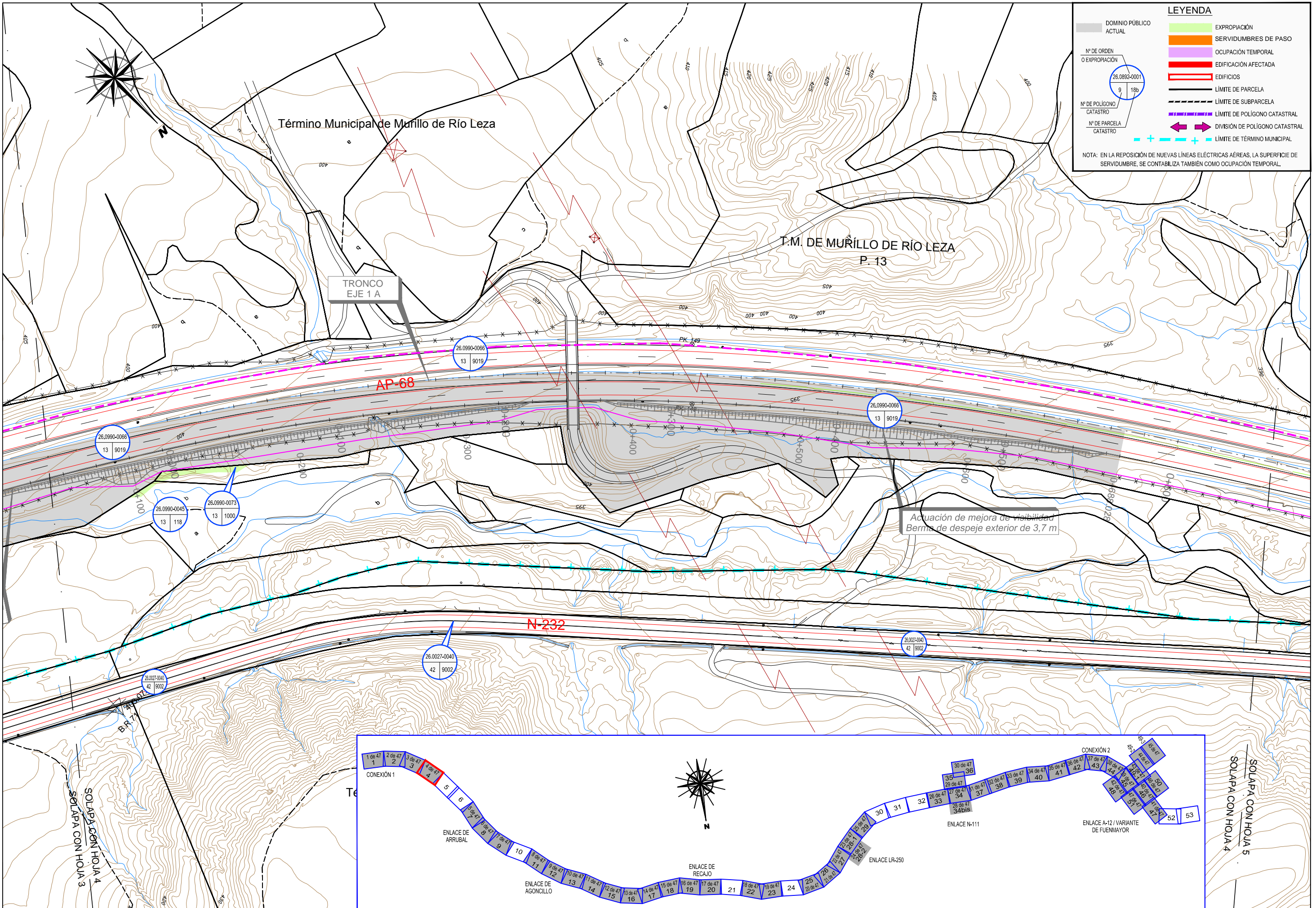


LEYENDA

- DOMINIO PÚBLICO ACTUAL
- EXPROPIACIÓN
- SERVIDUMBRES DE PASO
- OCCUPACIÓN TEMPORAL
- EDIFICACIÓN AFECTADA
- EDIFICIOS
- LÍMITE DE PARCELA
- LÍMITE DE SUBPARCELA
- LÍMITE DE POLIGONO CATASTRAL
- DIVISIÓN DE POLIGONO CATASTRAL
- LÍMITE DE TÉRMINO MUNICIPAL

NOTA: EN LA REPOSICIÓN DE NUEVAS LÍNEAS ELÉCTRICAS AÉREAS, LA SUPERFICIE DE SERVIDUMBRE, SE CONTABILIZA TAMBIÉN COMO OCCUPACIÓN TEMPORAL.



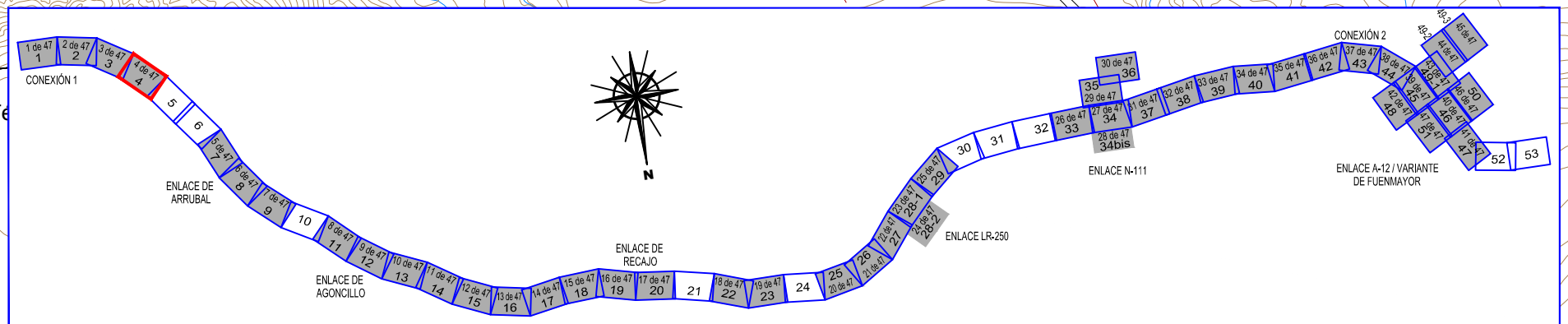


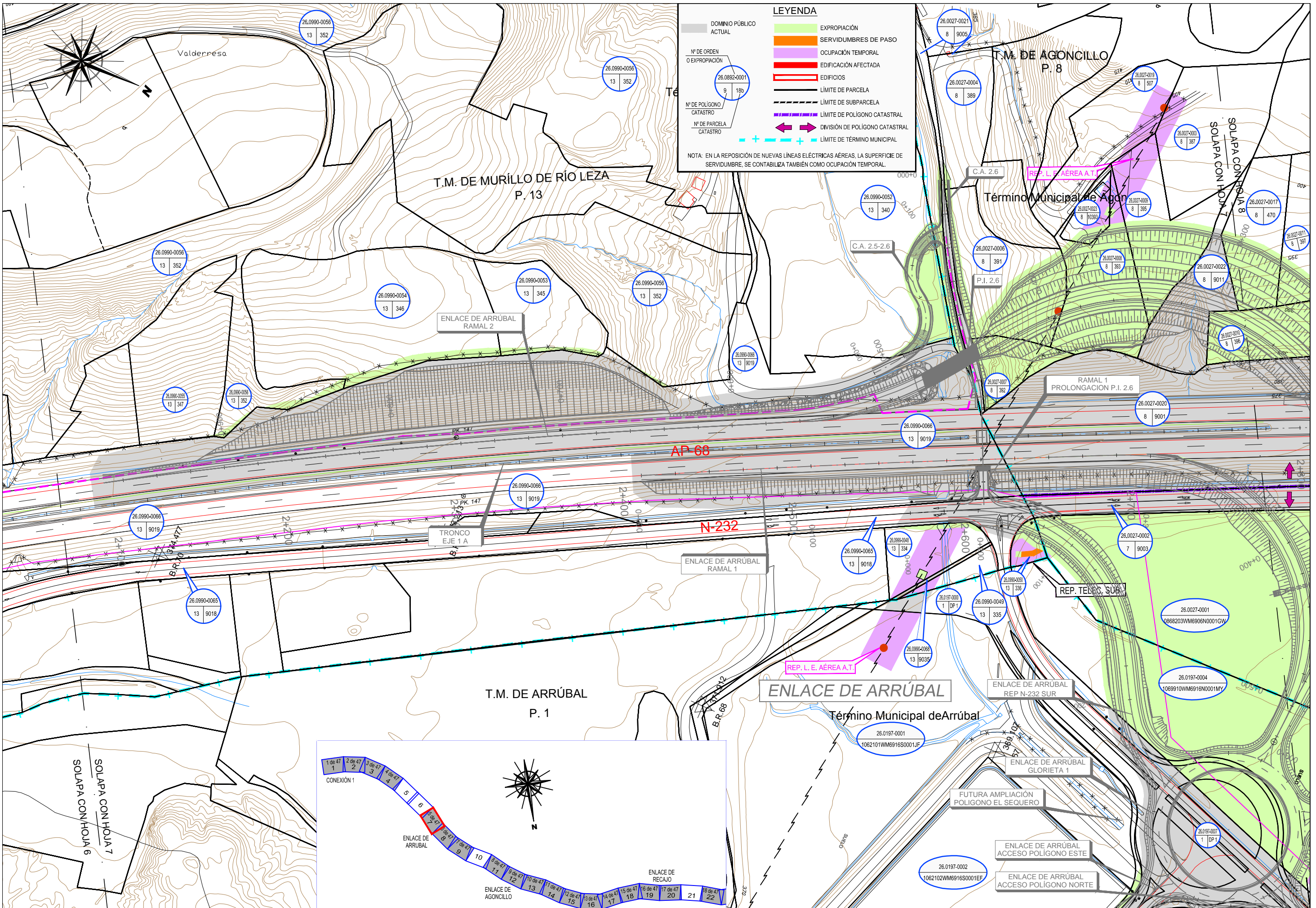
LEYENDA

- DOMINIO PÚBLICO ACTUAL
- EXPROPIACIÓN
- SERVIDUMBRES DE PASO
- Ocupación TEMPORAL
- EDIFICACIÓN AFECTADA
- EDIFICIOS
- LÍMITE DE PARCELA
- LÍMITE DE SUBPARCELA
- LÍMITE DE POLIGONO CATASTRAL
- DIVISIÓN DE POLIGONO CATASTRAL
- LÍMITE DE TÉRMINO MUNICIPAL

Nº DE ORDEN O EXPROPIACIÓN: 26.0892-0001
 Nº DE POLIGONO CATASTRO: 9 18d
 Nº DE PARCELA CATASTRO: 9 18d

NOTA: EN LA REPOSICIÓN DE NUEVAS LÍNEAS ELÉCTRICAS AÉREAS, LA SUPERFICIE DE SERVIDUMBRE, SE CONTABILIZA TAMBIÉN COMO OCUPACIÓN TEMPORAL.

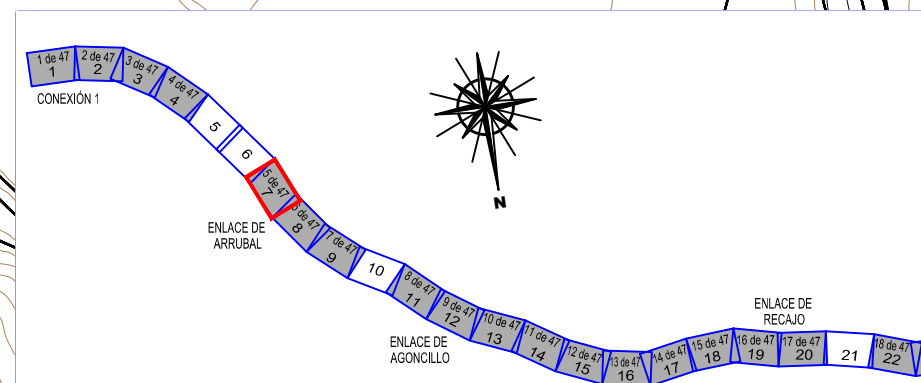


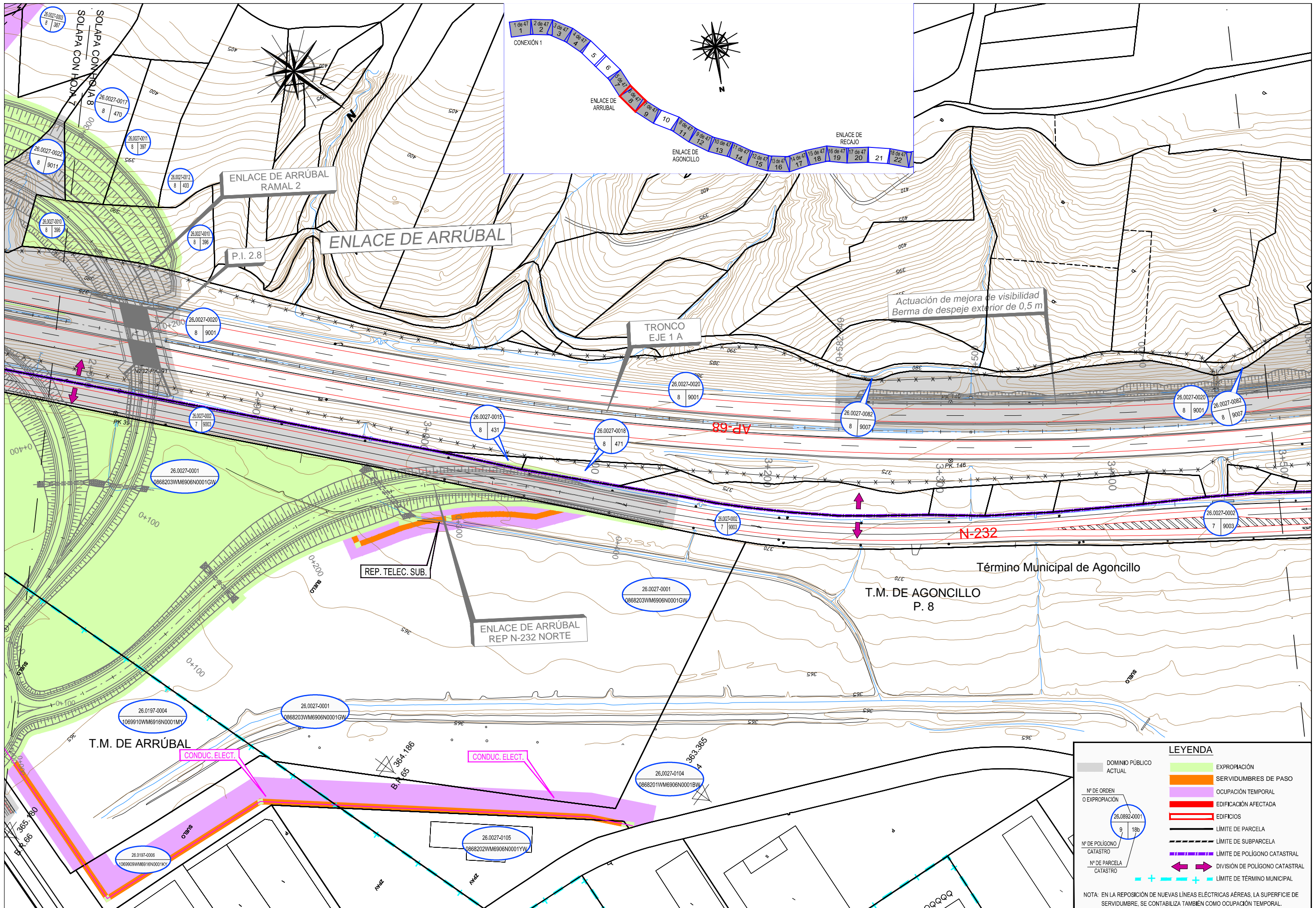


LEYENDA

- DOMINIO PÚBLICO ACTUAL
- EXPROPIACIÓN
- SERVIDUMBRES DE PASO
- OCUPACIÓN TEMPORAL
- EDIFICACIÓN AFECTADA
- EDIFICIOS
- LÍMITE DE PARCELA
- LÍMITE DE SUBPARCELA
- LÍMITE DE POLIGONO CATASTRAL
- DIVISIÓN DE POLIGONO CATASTRAL
- LÍMITE DE TÉRMINO MUNICIPAL

NOTA: EN LA REPOSICIÓN DE NUEVAS LÍNEAS ELÉCTRICAS AÉREAS, LA SUPERFICIE DE SERVIDUMBRE, SE CONTABILIZA TAMBIÉN COMO OCUPACIÓN TEMPORAL.

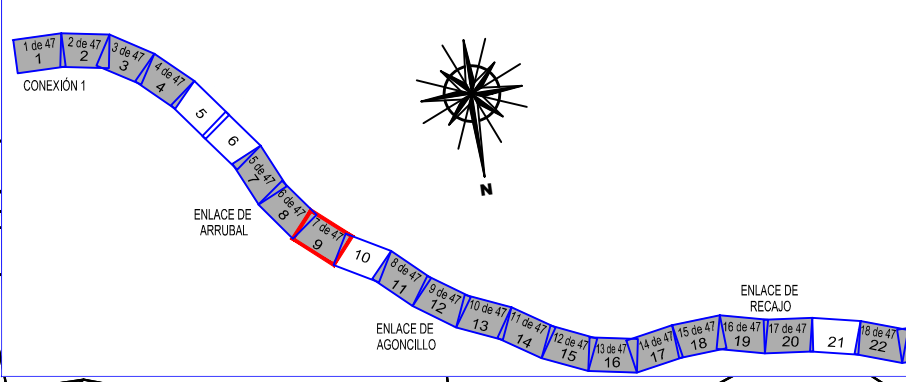
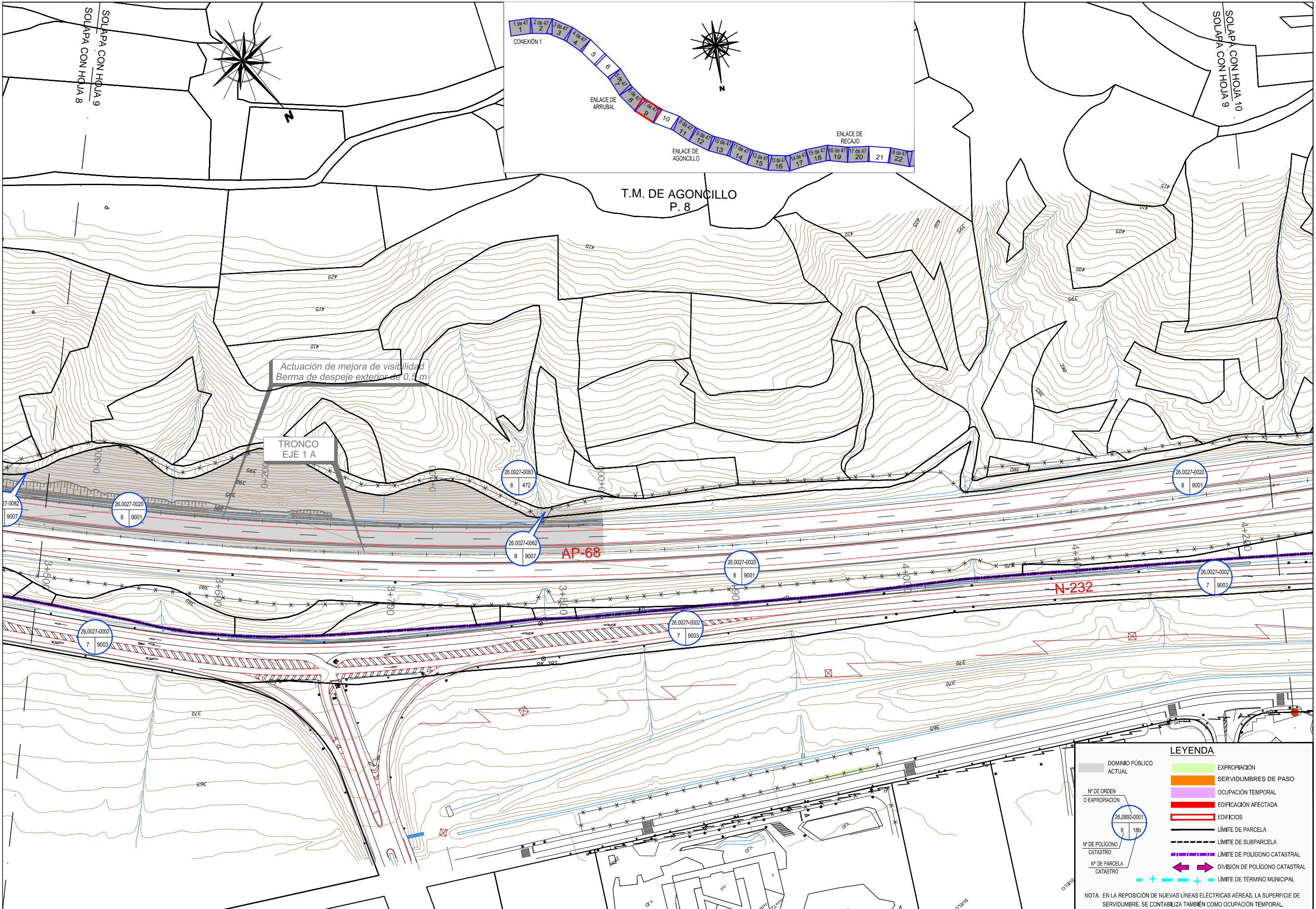




LEYENDA

- DOMINIO PÚBLICO ACTUAL
- EXPROPIACIÓN
- SERVIDUMBRES DE PASO
- Ocupación TEMPORAL
- EDIFICACIÓN AFECTADA
- EDIFICIOS
- LÍMITE DE PARCELA
- LÍMITE DE SUBPARCELA
- LÍMITE DE POLÍGONO CATASTRAL
- DIVISIÓN DE POLÍGONO CATASTRAL
- LÍMITE DE TÉRMINO MUNICIPAL

NOTA: EN LA REPOSICIÓN DE NUEVAS LÍNEAS ELÉCTRICAS AÉREAS, LA SUPERFICIE DE SERVIDUMBRE, SE CONTABILIZA TAMBIÉN COMO OCUPACIÓN TEMPORAL.



Actuación de mejora de visibilidad
Berma de despeje exterior de 0,5 m

TRONCO
EJE 1 A

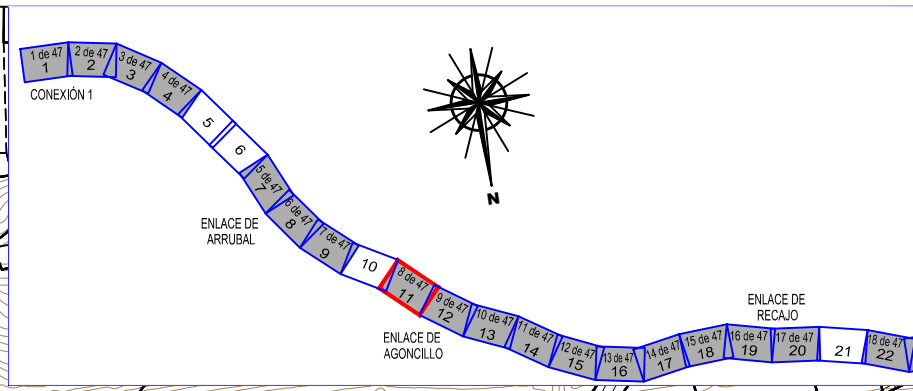
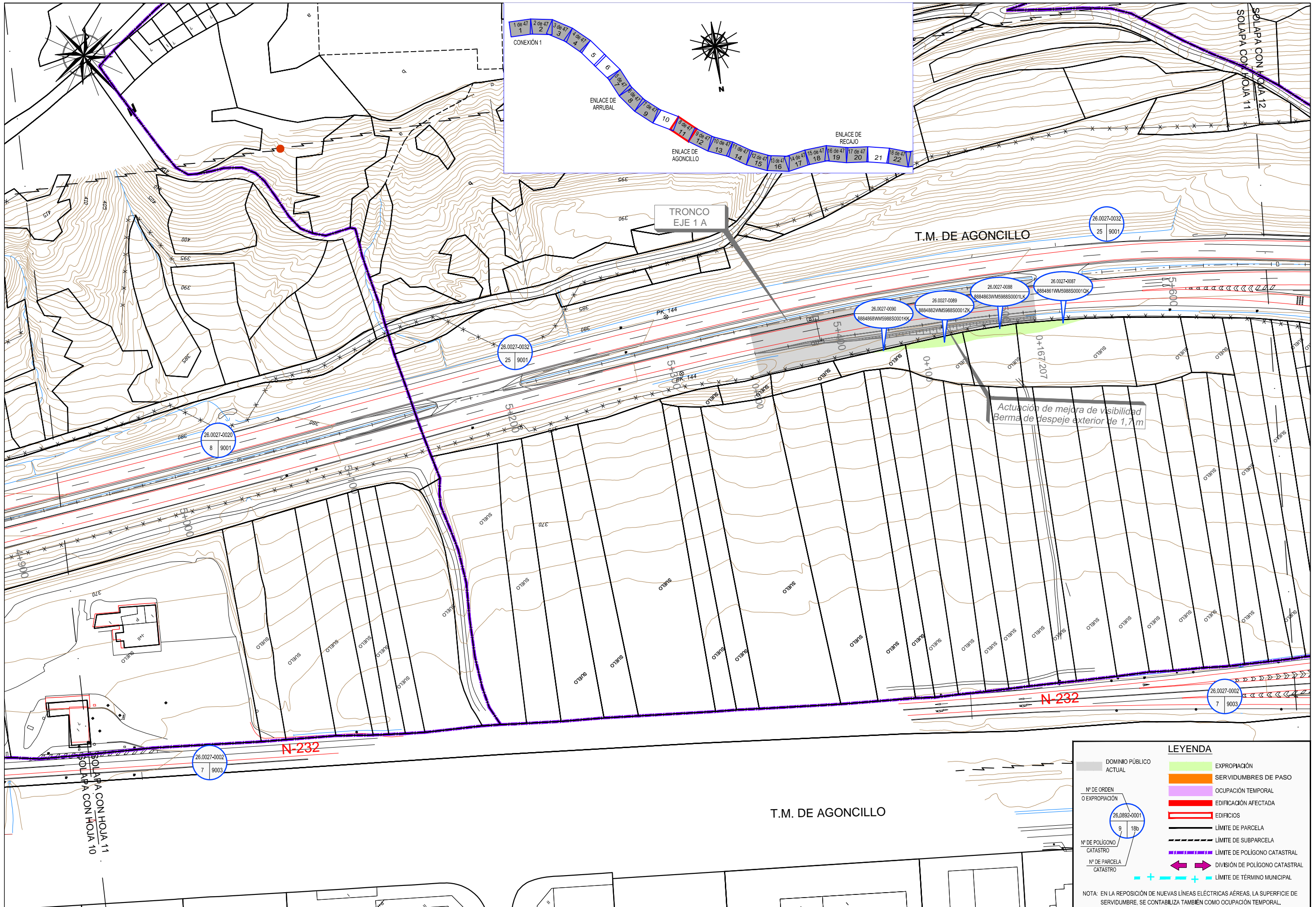
AP-68

N-232

LEYENDA

DOMINIO PÚBLICO ACTUAL	EXPROPIACIÓN
SERVIDUMBRES DE PASO	OCUPACIÓN TEMPORAL
EDIFICACIÓN AFECTADA	EDIFICIOS
LÍMITE DE PARCELA	LÍMITE DE SUBPARCELA
LÍMITE DE POLÍGONO CATASTRAL	DIVISIÓN DE POLÍGONO CATASTRAL
LÍMITE DE TÉRMINO MUNICIPAL	

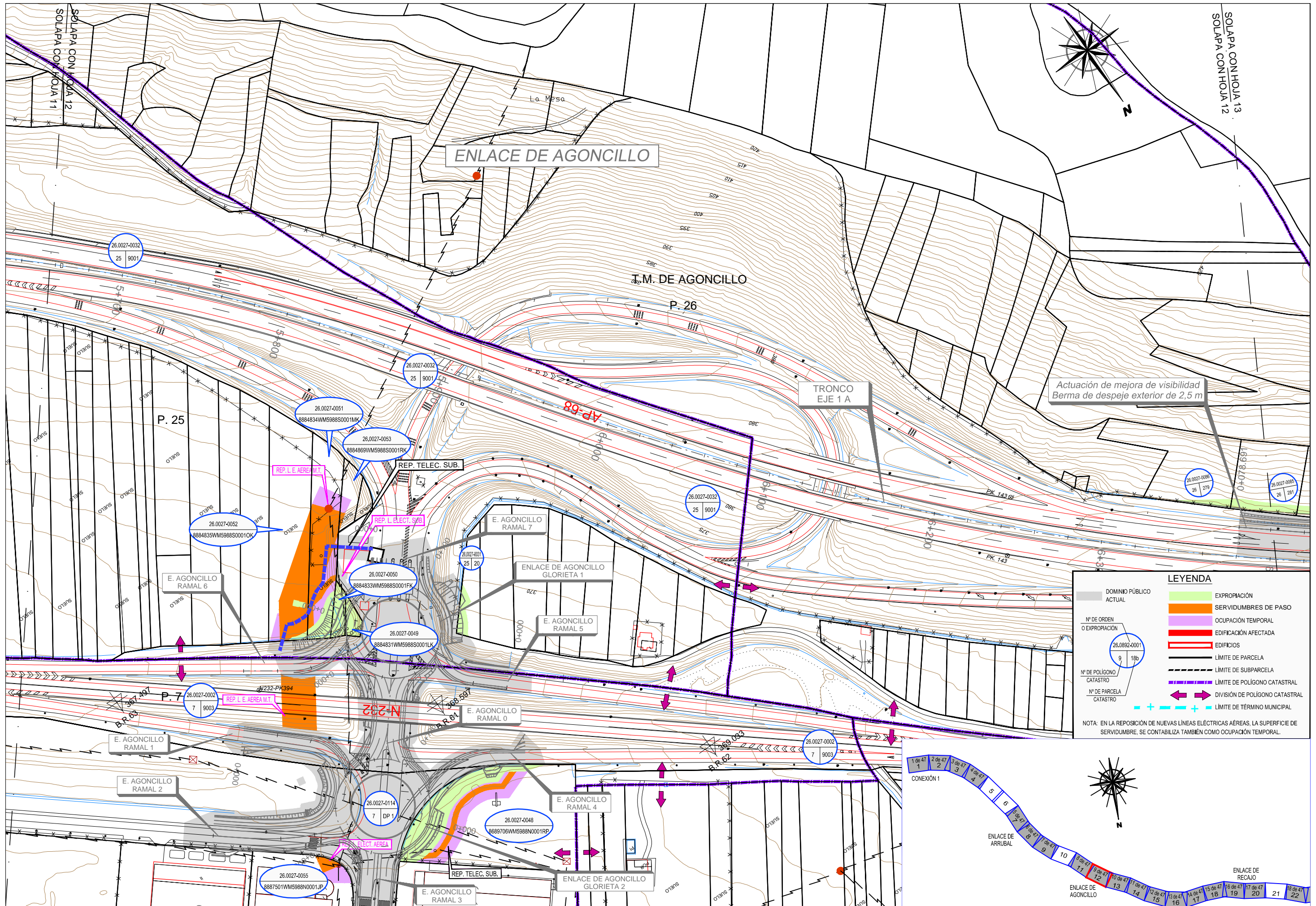
NOTA: EN LA REPOSICIÓN DE NUEVAS LÍNEAS ELÉCTRICAS AÉREAS, LA SUPERFICIE DE SERVIDUMBRE, SE CONTABILIZA TAMBIÉN COMO OCUPACIÓN TEMPORAL.



LEYENDA

- DOMINIO PÚBLICO ACTUAL
- EXPROPIACIÓN
- SERVIDUMBRES DE PASO
- Ocupación Temporal
- EDIFICACIÓN AFECTADA
- EDIFICIOS
- LÍMITE DE PARCELA
- LÍMITE DE SUBPARCELA
- LÍMITE DE POLÍGONO CATASTRAL
- DIVISIÓN DE POLÍGONO CATASTRAL
- LÍMITE DE TÉRMINO MUNICIPAL

NOTA: EN LA REPOSICIÓN DE NUEVAS LÍNEAS ELÉCTRICAS AÉREAS, LA SUPERFICIE DE SERVIDUMBRE, SE CONTABILIZA TAMBIÉN COMO OCUPACIÓN TEMPORAL.



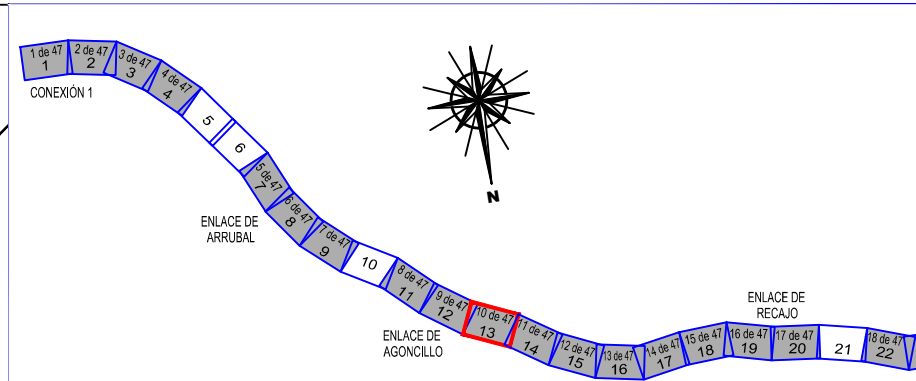
Actuación de mejora de visibilidad
Berma de despeje exterior de 2,5 m

LEYENDA

- DOMINIO PÚBLICO ACTUAL
- EXPROPIACIÓN
- SERVIDUMBRES DE PASO
- Ocupación Temporal
- EDIFICACIÓN AFECTADA
- EDIFICIOS
- LÍMITE DE PARCELA
- LÍMITE DE SUBPARCELA
- LÍMITE DE POLÍGONO CATASTRAL
- DIVISIÓN DE POLÍGONO CATASTRAL
- LÍMITE DE TÉRMINO MUNICIPAL

NOTA: EN LA REPOSICIÓN DE NUEVAS LÍNEAS ELÉCTRICAS AÉREAS, LA SUPERFICIE DE SERVIDUMBRE, SE CONTABILIZA TAMBIÉN COMO OCUPACIÓN TEMPORAL.

SOLAPA CON HOJA 13
SOLAPA CON HOJA 12



T.M. DE AGONCILLO
P. 10

Actuación de mejora de visibilidad
Berma de despeje exterior de 2,5 m

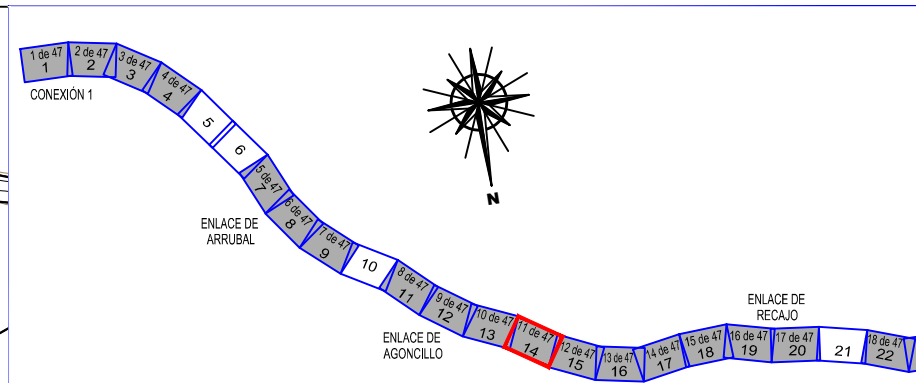
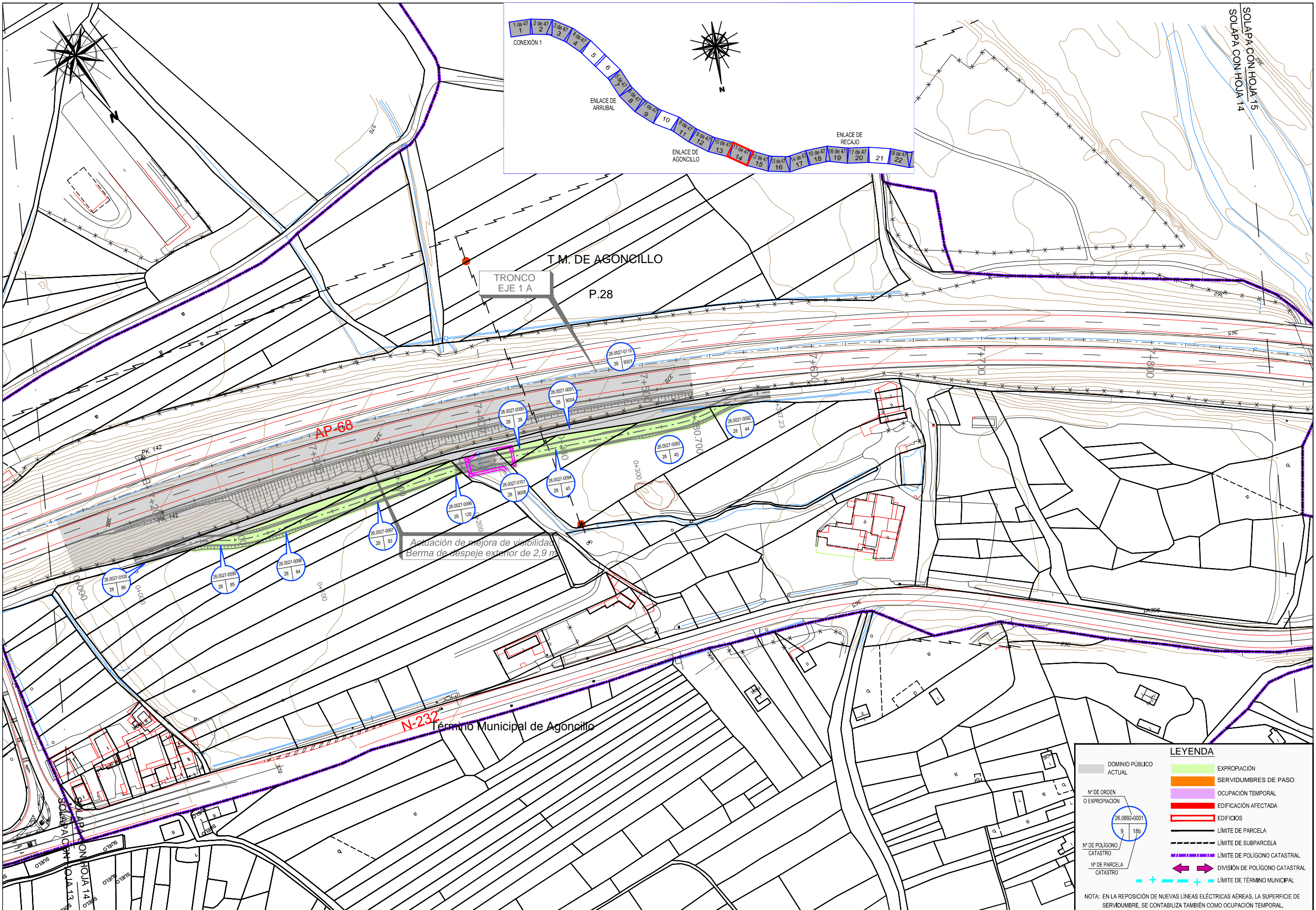
Actuación de mejora de visibilidad
Berma de despeje exterior de 3,9 m

TRONCO
EJE 1 A

LEYENDA

- DOMINIO PÚBLICO ACTUAL
- EXPROPIACIÓN
- SERVIDUMBRES DE PASO
- SERVIDUMBRES DE PASO
- Ocupación TEMPORAL
- EDIFICACIÓN AFECTADA
- EDIFICIOS
- LÍMITE DE PARCELA
- LÍMITE DE SUBPARCELA
- LÍMITE DE POLÍGONO CATASTRAL
- DIVISIÓN DE POLÍGONO CATASTRAL
- LÍMITE DE TÉRMINO MUNICIPAL

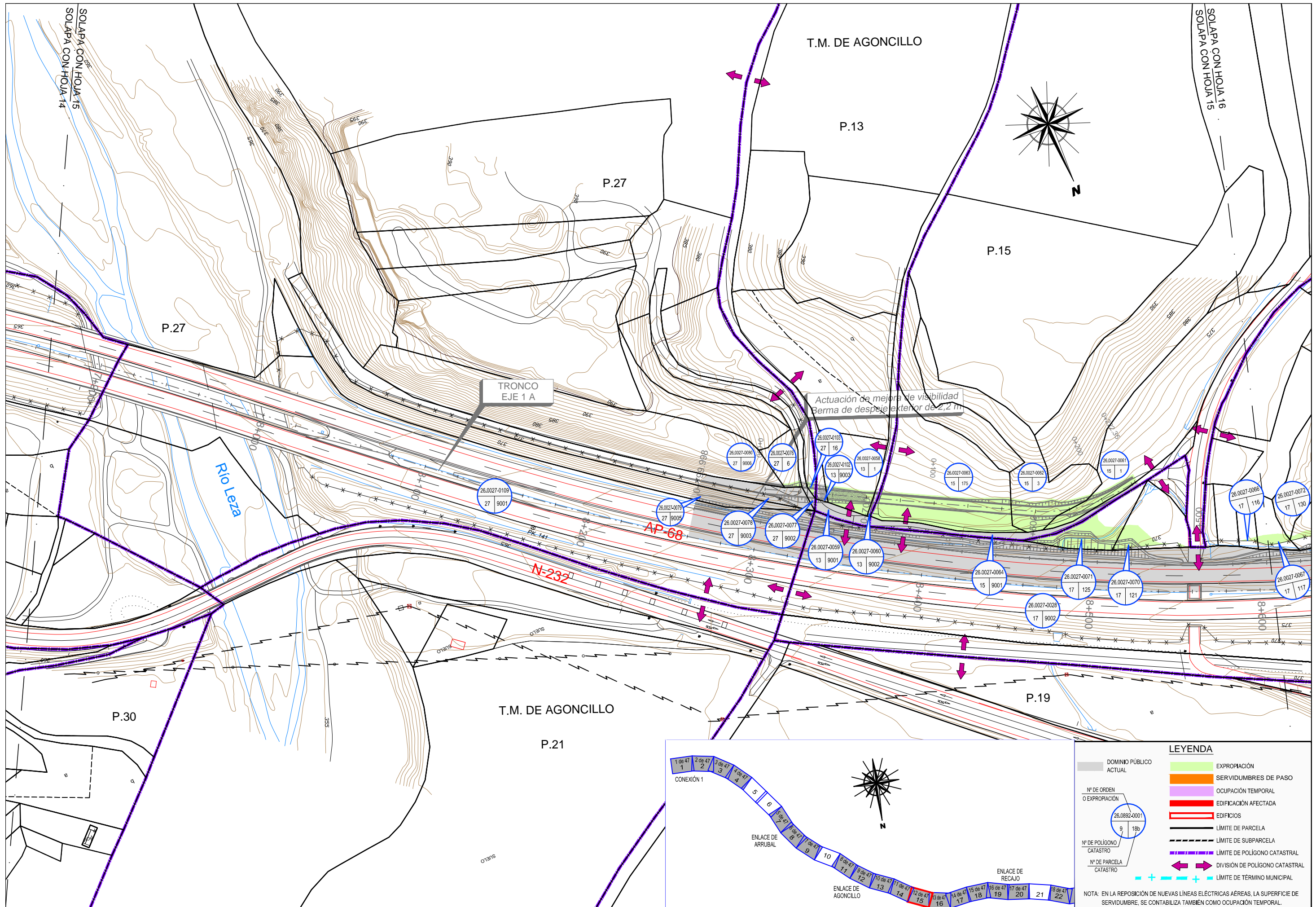
NOTA: EN LA REPOSICIÓN DE NUEVAS LÍNEAS ELÉCTRICAS AÉREAS, LA SUPERFICIE DE SERVIDUMBRE, SE CONTABILIZA TAMBIÉN COMO OCUPACIÓN TEMPORAL.



LEYENDA

DOMINIO PÚBLICO ACTUAL	EXPROPIACIÓN
SERVIDUMBRES DE PASO	OCUPACIÓN TEMPORAL
EDIFICACIÓN AFECTADA	EDIFICIOS
EDIFICIOS	LÍMITE DE PARCELA
LÍMITE DE PARCELA	LÍMITE DE SUBPARCELA
LÍMITE DE PARCELA	LÍMITE DE POLÍGONO CATASTRAL
LÍMITE DE PARCELA	DIVISIÓN DE POLÍGONO CATASTRAL
LÍMITE DE PARCELA	LÍMITE DE TÉRMINO MUNICIPAL

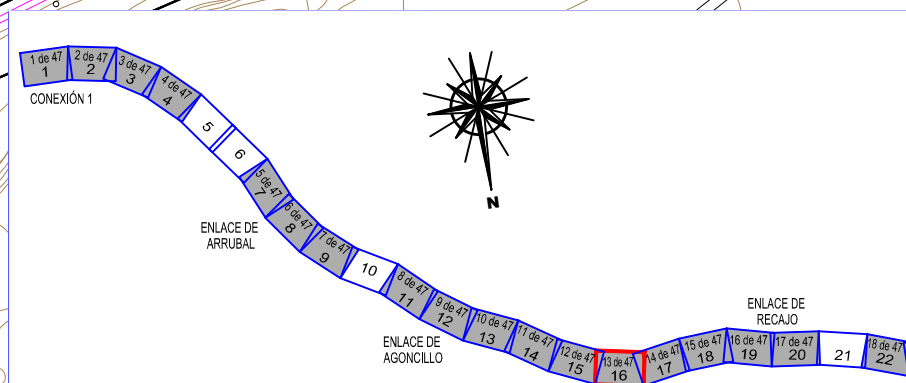
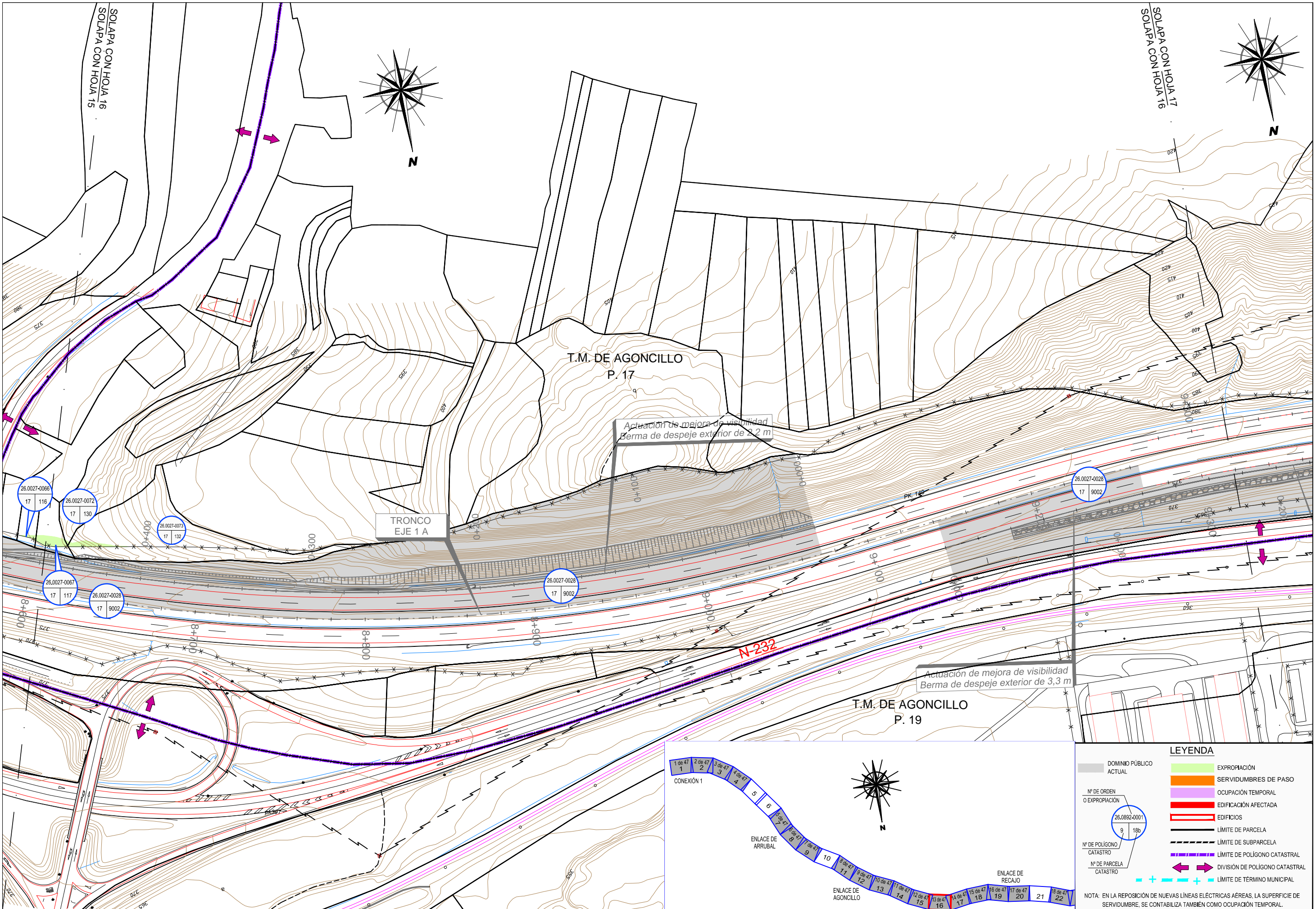
NOTA: EN LA REPOSICIÓN DE NUEVAS LÍNEAS ELÉCTRICAS AÉREAS, LA SUPERFICIE DE SERVIDUMBRE, SE CONTABILIZA TAMBIÉN COMO OCUPACIÓN TEMPORAL.



LEYENDA

DOMINIO PÚBLICO ACTUAL	EXPROPIACIÓN
Nº DE ORDEN O EXPROPIACIÓN	SERVIDUMBRES DE PASO
Nº DE POLÍGONO CATASTRO	OCUPACIÓN TEMPORAL
Nº DE PARCELA CATASTRO	EDIFICACIÓN AFECTADA
	EDIFICIOS
	LÍMITE DE PARCELA
	LÍMITE DE SUBPARCELA
	LÍMITE DE POLÍGONO CATASTRAL
	DIVISIÓN DE POLÍGONO CATASTRAL
	LÍMITE DE TÉRMINO MUNICIPAL

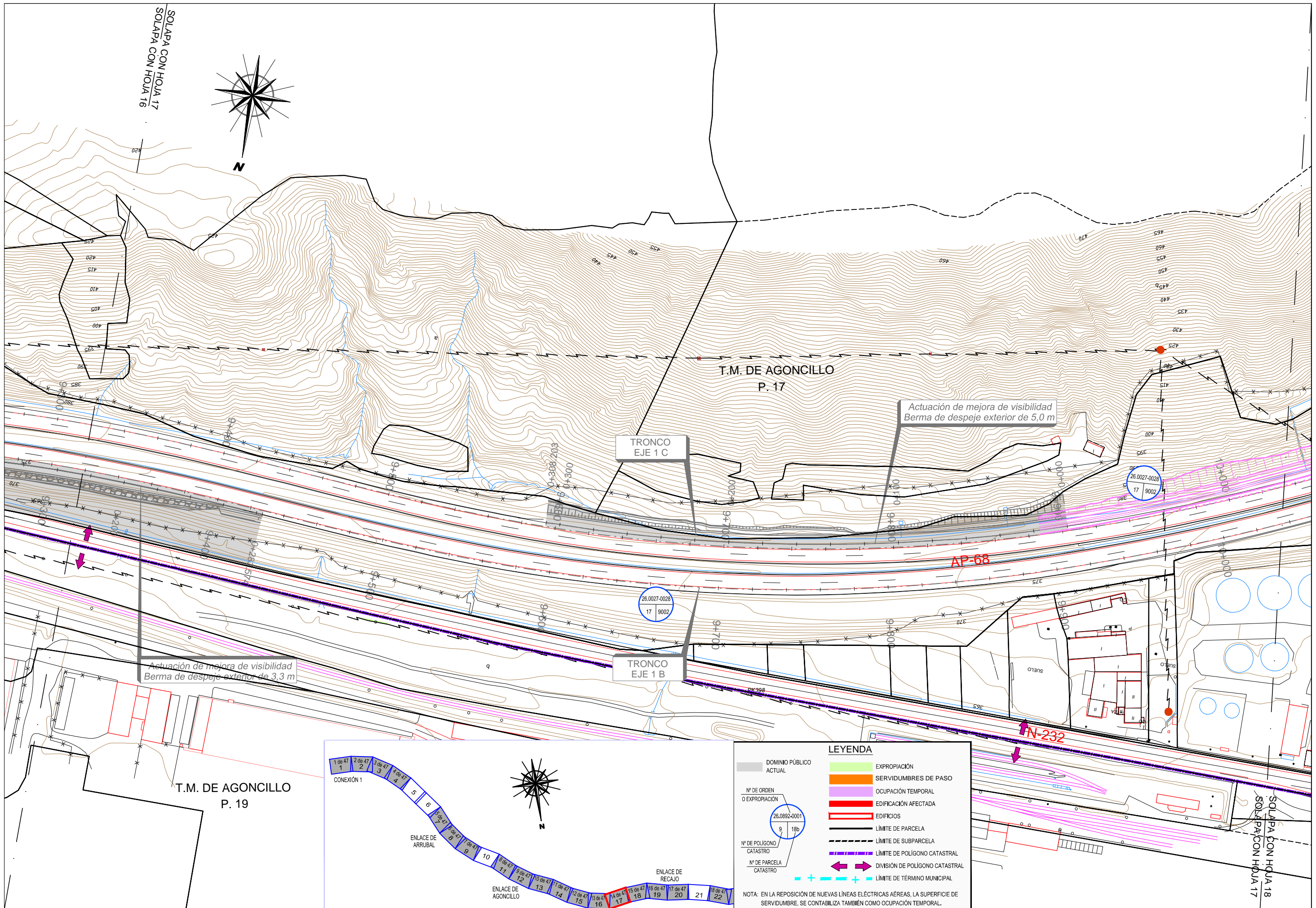
NOTA: EN LA REPOSICIÓN DE NUEVAS LÍNEAS ELÉCTRICAS AÉREAS, LA SUPERFICIE DE SERVIDUMBRE, SE CONTABILIZA TAMBIÉN COMO OCUPACIÓN TEMPORAL.



LEYENDA

- DOMINIO PÚBLICO ACTUAL
- EXPROPIACIÓN
- SERVIDUMBRES DE PASO
- OCUPACIÓN TEMPORAL
- EDIFICACIÓN AFECTADA
- EDIFICIOS
- LÍMITE DE PARCELA
- LÍMITE DE SUBPARCELA
- LÍMITE DE POLÍGONO CATASTRAL
- DIVISIÓN DE POLÍGONO CATASTRAL
- LÍMITE DE TÉRMINO MUNICIPAL

NOTA: EN LA REPOSICIÓN DE NUEVAS LÍNEAS ELÉCTRICAS AÉREAS, LA SUPERFICIE DE SERVIDUMBRE, SE CONTABILIZA TAMBIÉN COMO OCUPACIÓN TEMPORAL.



PROYECTO DE CONSTRUCCIÓN
Enlace completo para la conexión de la
carretera N-232 y la Autovía LO-20
con la Autopista AP-68 en Recajo
CLAVE: 12-LO-5161 A

ENLACE RECAJO
RAMAL 1

AP-68

TRONCO
EJE 1 C

Actuación de mejora de visibilidad
Berma de despeje exterior de 2,8 m

Actuación de mejora de visibilidad
Berma de despeje exterior de 7,9 m

Término Municipal de Agoncillo

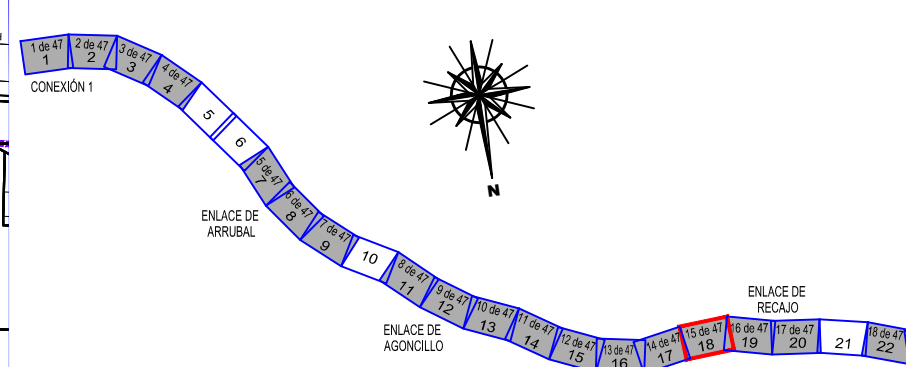
T.M. DE AGONCILLO

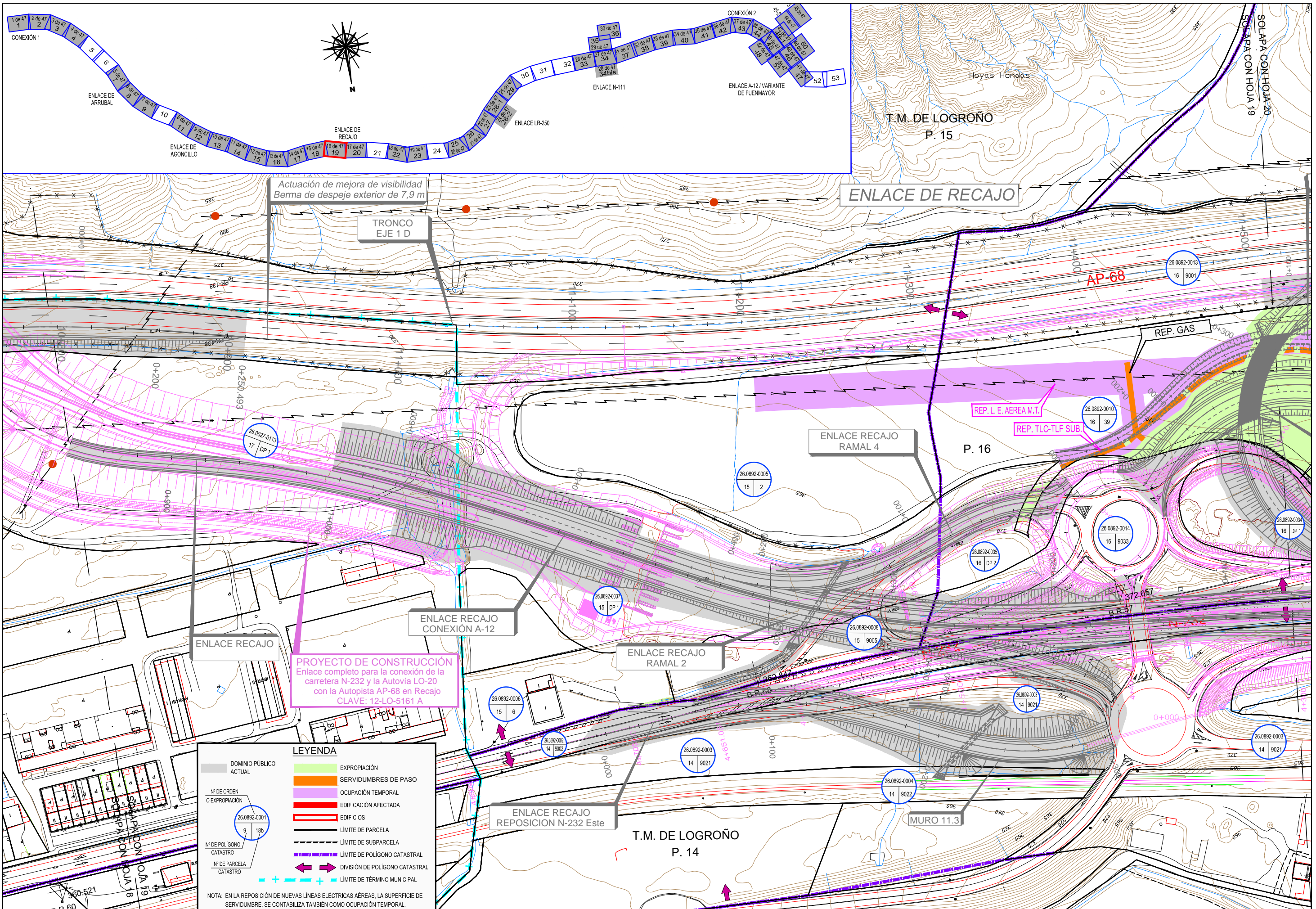
TRONCO
EJE 1 B

LEYENDA

- DOMINIO PÚBLICO ACTUAL
- EXPROPIACIÓN
- SERVIDUMBRES DE PASO
- Ocupación TEMPORAL
- EDIFICACIÓN AFECTADA
- EDIFICIOS
- LÍMITE DE PARCELA
- LÍMITE DE SUBPARCELA
- LÍMITE DE POLIGONO CATASTRAL
- DIVISION DE POLIGONO CATASTRAL
- LÍMITE DE TÉRMINO MUNICIPAL

NOTA: EN LA REPOSICIÓN DE NUEVAS LÍNEAS ELÉCTRICAS AÉREAS, LA SUPERFICIE DE SERVIDUMBRE, SE CONTABILIZA TAMBIÉN COMO OCUPACIÓN TEMPORAL.





Actuación de mejora de visibilidad
Berma de despeje exterior de 7,9 m

TRONCO
EJE 1 D

ENLACE DE RECAJO

ENLACE RECAJO
RAMAL 4

ENLACE RECAJO
CONEXIÓN A-12

ENLACE RECAJO
RAMAL 2

ENLACE RECAJO

PROYECTO DE CONSTRUCCIÓN
Enlace completo para la conexión de la
carretera N-232 y la Autovía LO-20
con la Autopista AP-68 en Recajo
CLAVE: 12-LO-5161 A

ENLACE RECAJO
REPOSICION N-232 Este

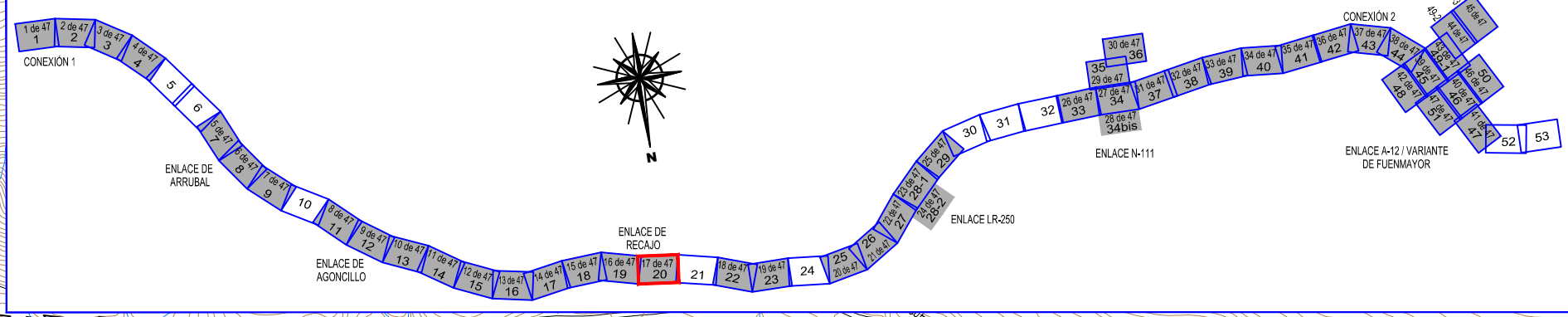
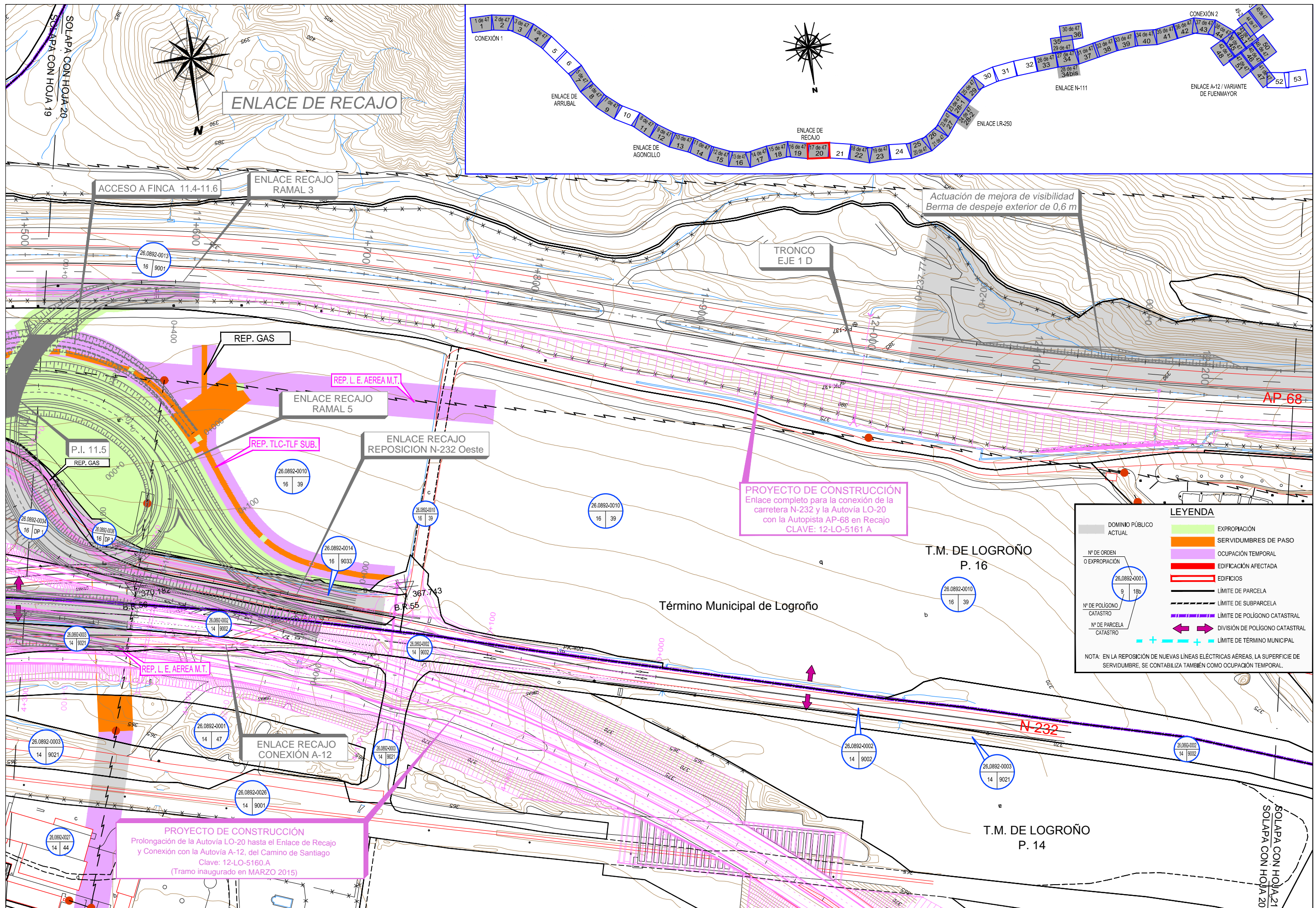
T.M. DE LOGROÑO
P. 14

MURO 11.3

LEYENDA

DOMINIO PÚBLICO ACTUAL	EXPROPIACIÓN
Nº DE ORDEN O EXPROPIACIÓN	SERVIDUMBRES DE PASO
Nº DE POLÍGONO CATASTRAL	OCUPACIÓN TEMPORAL
Nº DE PARCELA CATASTRAL	EDIFICACIÓN AFECTADA
	EDIFICIOS
	LÍMITE DE PARCELA
	LÍMITE DE SUBPARCELA
	LÍMITE DE POLÍGONO CATASTRAL
	DIVISIÓN DE POLÍGONO CATASTRAL
	LÍMITE DE TÉRMINO MUNICIPAL

NOTA: EN LA REPOSICIÓN DE NUEVAS LÍNEAS ELÉCTRICAS AÉREAS, LA SUPERFICIE DE SERVIDUMBRE, SE CONTABILIZA TAMBIÉN COMO OCUPACIÓN TEMPORAL.



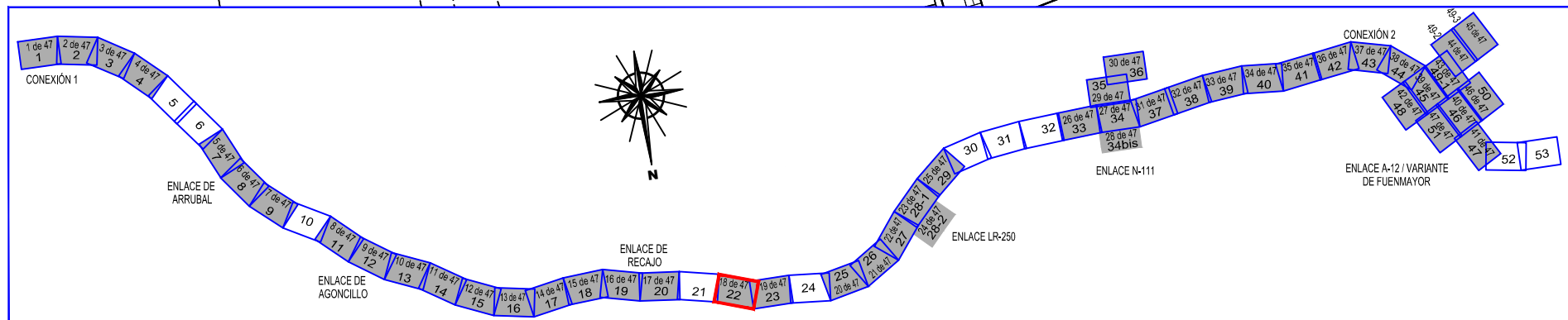
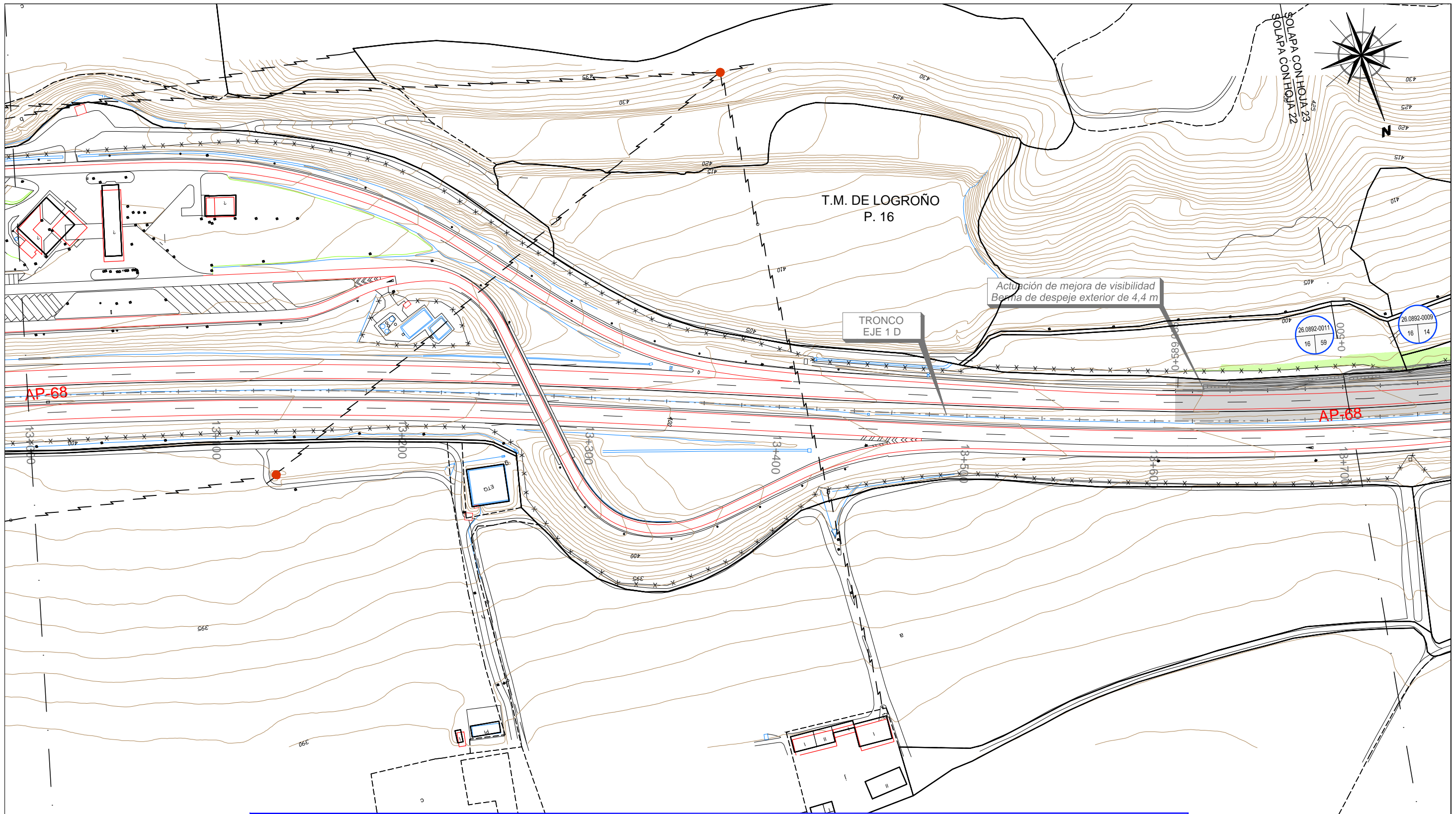
PROYECTO DE CONSTRUCCIÓN
 Enlace completo para la conexión de la
 carretera N-232 y la Autovía LO-20
 con la Autopista AP-68 en Recajo
 CLAVE: 12-LO-5161 A

PROYECTO DE CONSTRUCCIÓN
 Prolongación de la Autovía LO-20 hasta el Enlace de Recajo
 y Conexión con la Autovía A-12, del Camino de Santiago
 Clave: 12-LO-5160.A
 (Tramo inaugurado en MARZO 2015)

LEYENDA

DOMINIO PÚBLICO ACTUAL	EXPROPIACIÓN
Nº DE ORDEN O EXPROPIACIÓN	SERVIDUMBRES DE PASO
Nº DE POLIGONO CATASTRO	OCUPACIÓN TEMPORAL
Nº DE PARCELA CATASTRO	EDIFICACIÓN AFECTADA
	EDIFICIOS
	LÍMITE DE PARCELA
	LÍMITE DE SUBPARCELA
	LÍMITE DE POLIGONO CATASTRAL
	DIVISIÓN DE POLIGONO CATASTRAL
	LÍMITE DE TÉRMINO MUNICIPAL

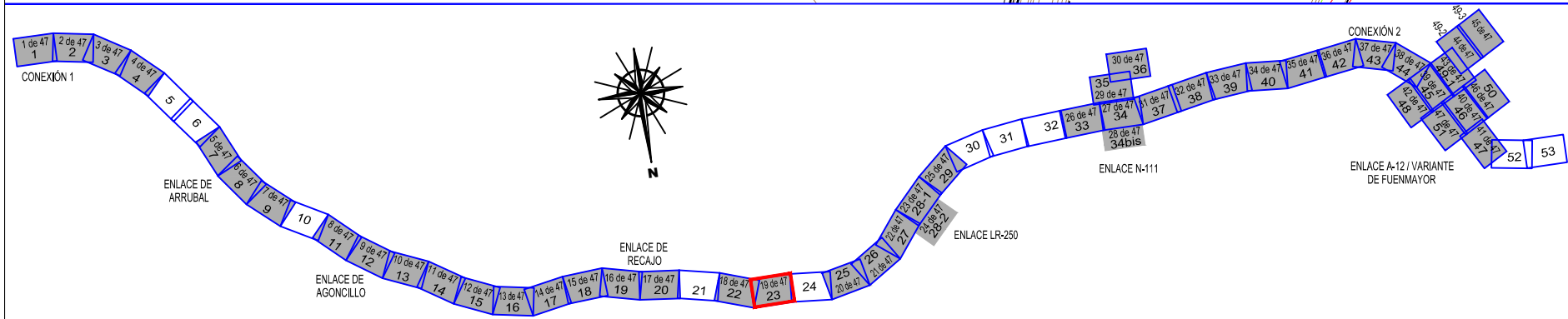
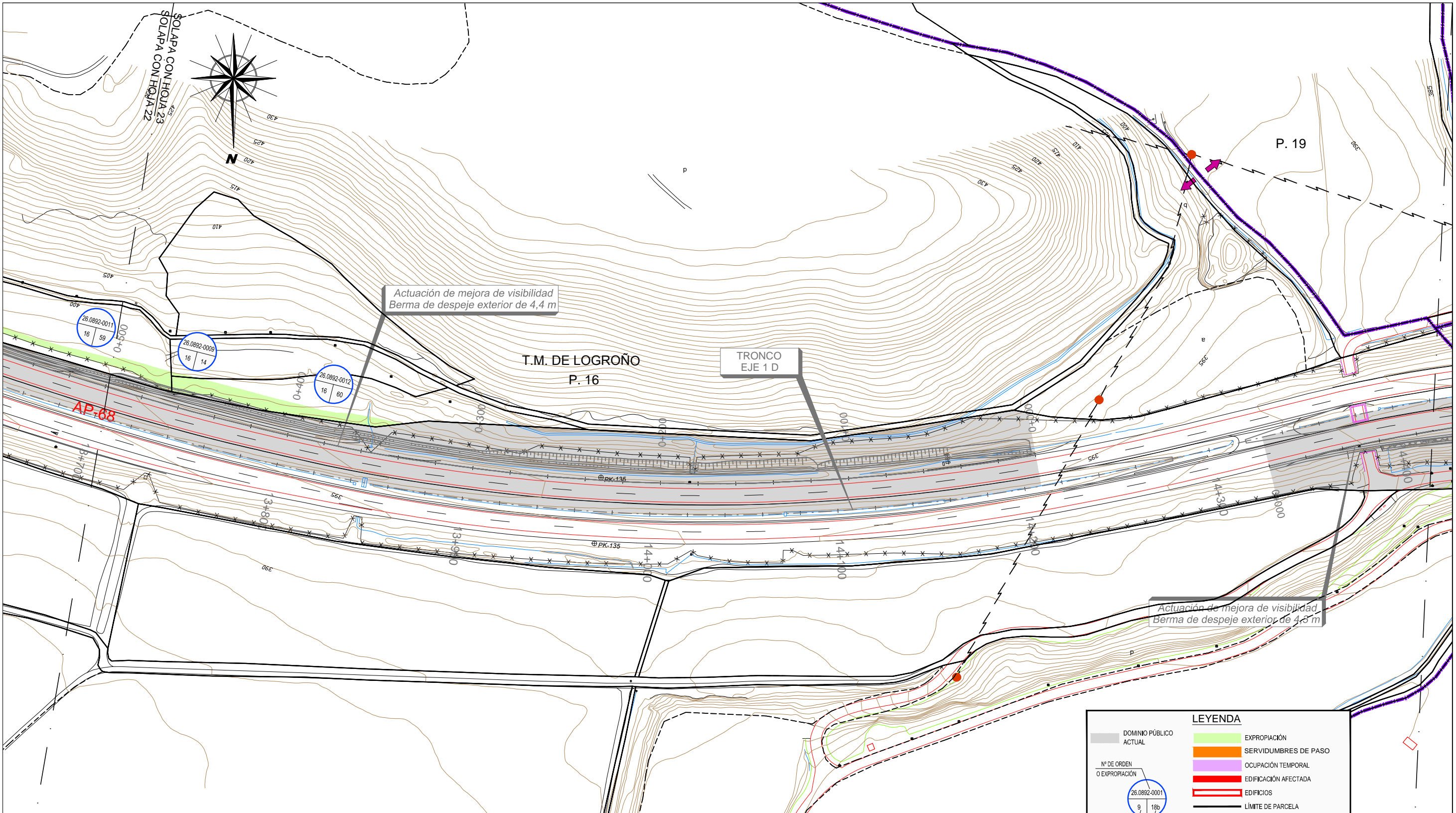
NOTA: EN LA REPOSICIÓN DE NUEVAS LÍNEAS ELÉCTRICAS AÉREAS, LA SUPERFICIE DE SERVIDUMBRE, SE CONTABILIZA TAMBIÉN COMO OCUPACIÓN TEMPORAL.



LEYENDA

- DOMINIO PÚBLICO ACTUAL
- EXPROPIACIÓN
- SERVIDUMBRES DE PASO
- Ocupación Temporal
- EDIFICACIÓN AFECTADA
- EDIFICIOS
- LÍMITE DE PARCELA
- LÍMITE DE SUBPARCELA
- LÍMITE DE POLÍGONO CATASTRAL
- DIVISIÓN DE POLÍGONO CATASTRAL
- LÍMITE DE TÉRMINO MUNICIPAL

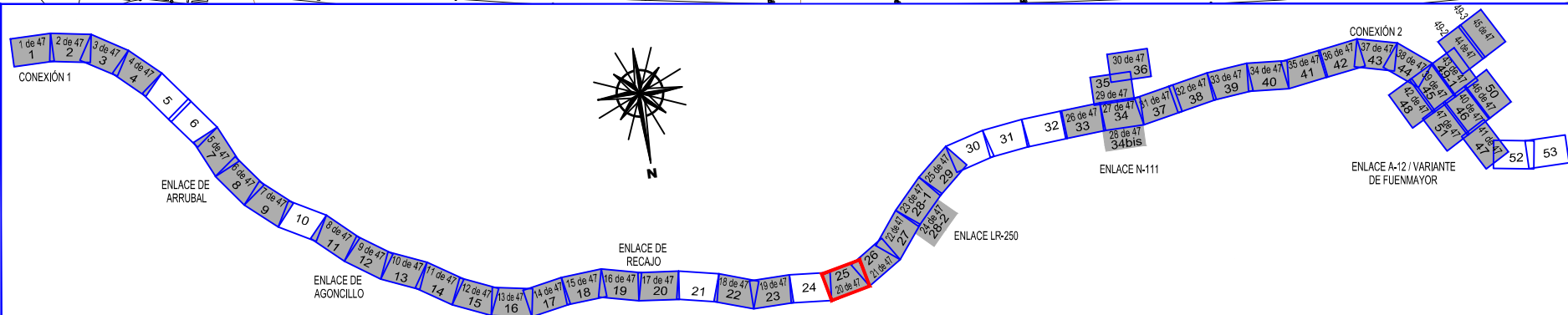
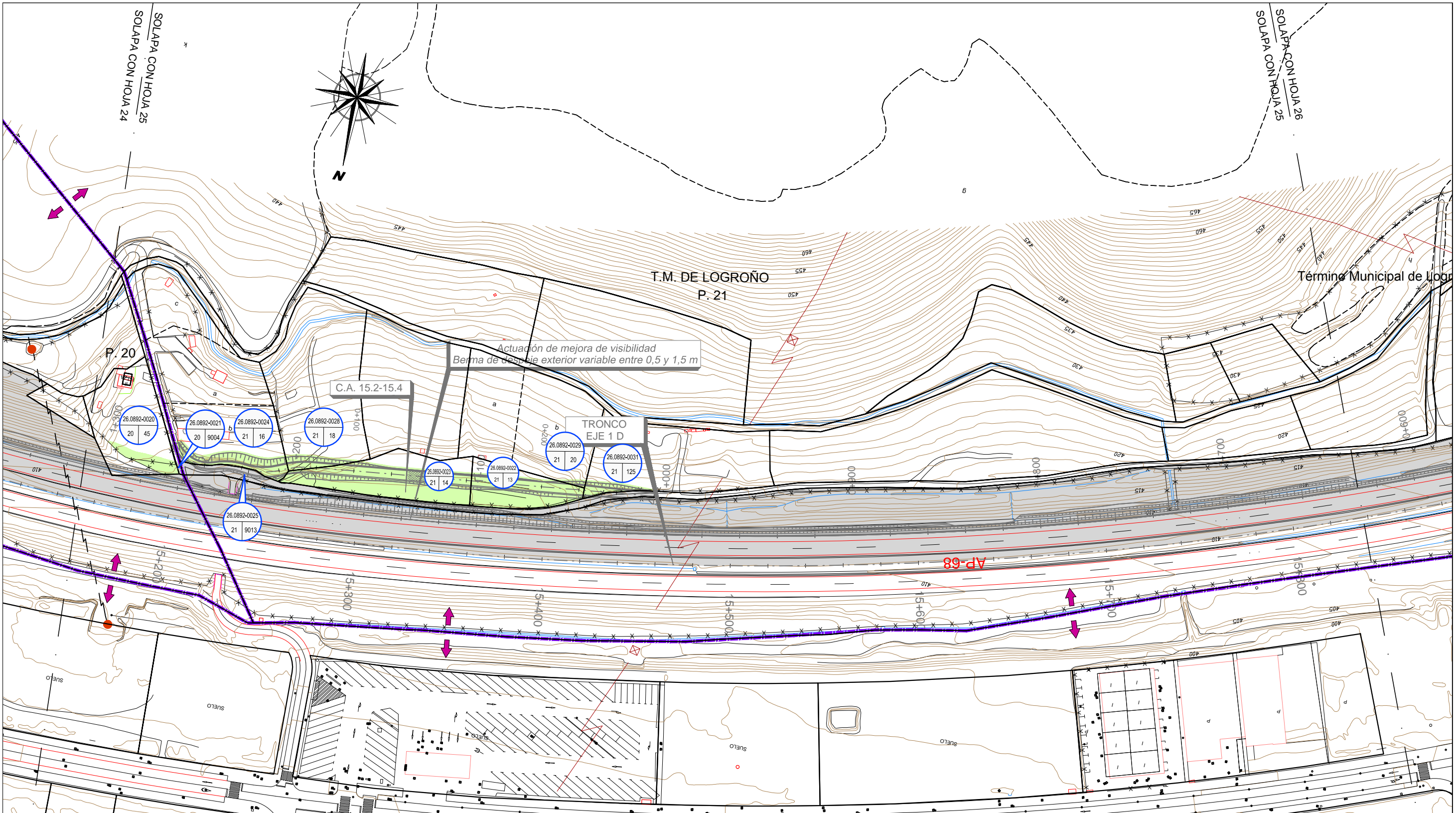
NOTA: EN LA REPOSICIÓN DE NUEVAS LÍNEAS ELÉCTRICAS AÉREAS, LA SUPERFICIE DE SERVIDUMBRE, SE CONTABILIZA TAMBIÉN COMO OCUPACIÓN TEMPORAL.



LEYENDA

DOMINIO PÚBLICO ACTUAL	EXPROPIACIÓN
Nº DE ORDEN O EXPROPIACIÓN	SERVIDUMBRES DE PASO
Nº DE POLÍGONO CATASTRO	OCUPACIÓN TEMPORAL
Nº DE PARCELA CATASTRO	EDIFICACIÓN AFECTADA
	EDIFICIOS
	LÍMITE DE PARCELA
	LÍMITE DE SUBPARCELA
	LÍMITE DE POLÍGONO CATASTRAL
	DIVISIÓN DE POLÍGONO CATASTRAL
	LÍMITE DE TÉRMINO MUNICIPAL

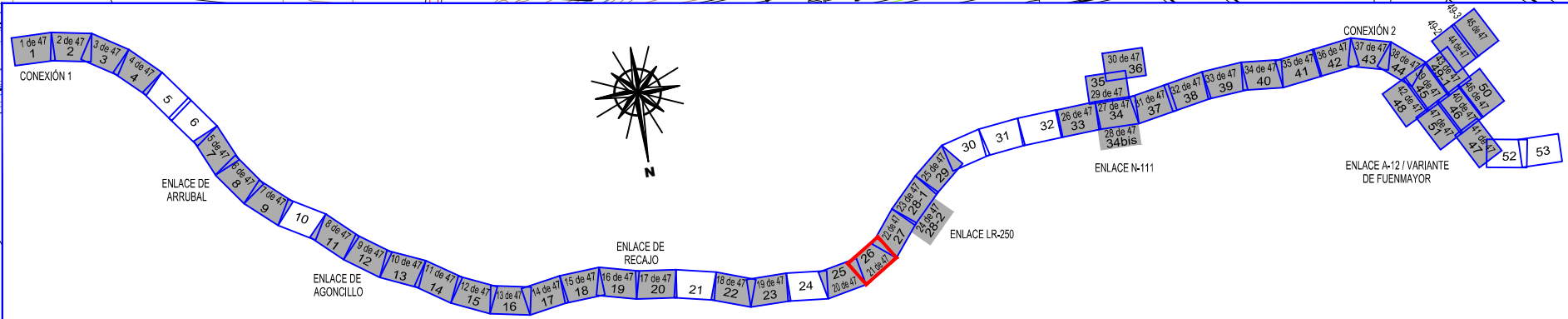
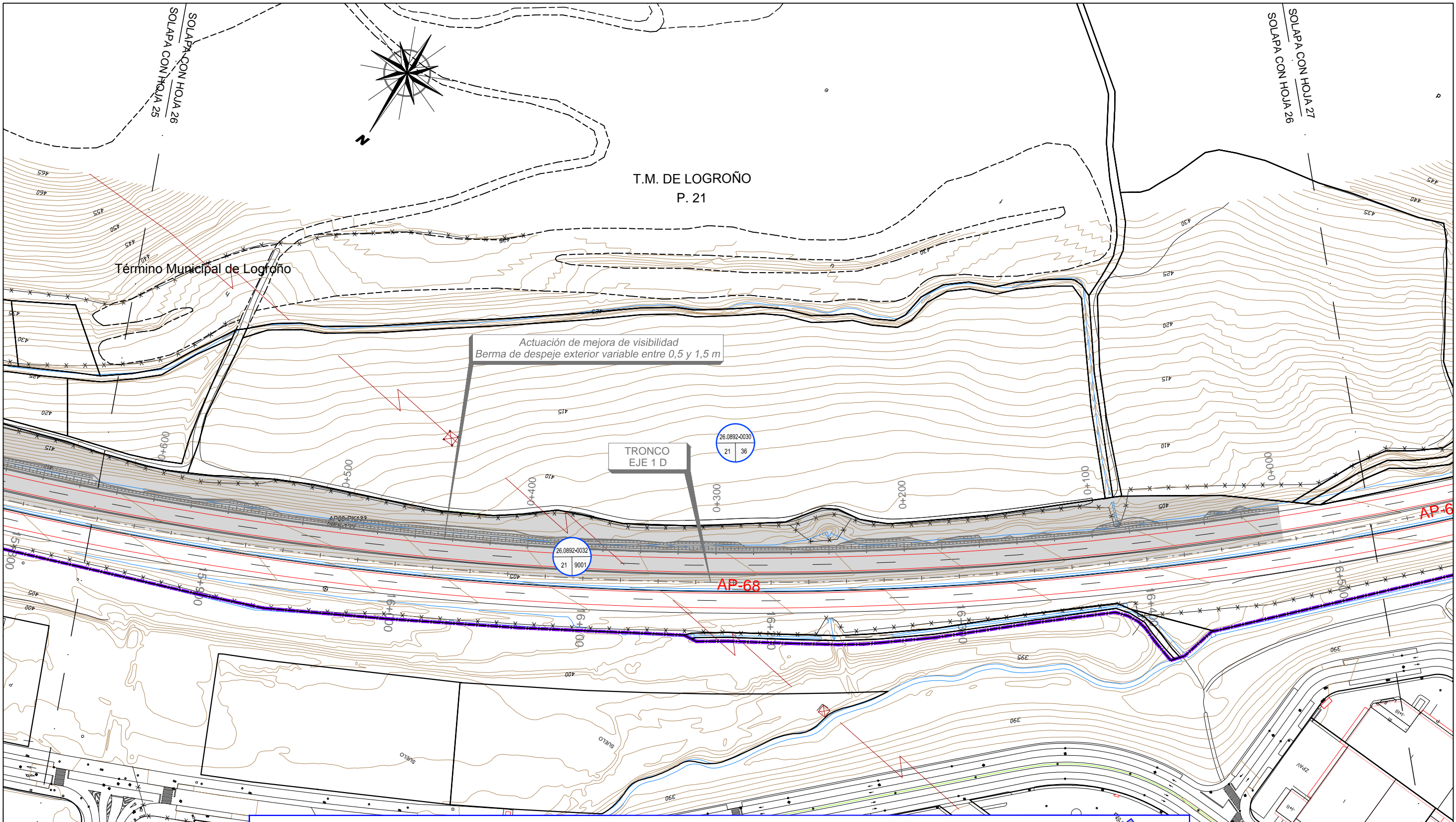
NOTA: EN LA REPOSICIÓN DE NUEVAS LÍNEAS ELÉCTRICAS AÉREAS, LA SUPERFICIE DE SERVIDUMBRE, SE CONTABILIZA TAMBIÉN COMO OCUPACIÓN TEMPORAL.



LEYENDA

- DOMINIO PÚBLICO ACTUAL
- EXPROPIACIÓN
- SERVIDUMBRES DE PASO
- Ocupación Temporal
- EDIFICACIÓN AFECTADA
- EDIFICIOS
- LÍMITE DE PARCELA
- LÍMITE DE SUBPARCELA
- LÍMITE DE PÓLGONO CATASTRAL
- DIVISIÓN DE PÓLGONO CATASTRAL
- LÍMITE DE TÉRMINO MUNICIPAL

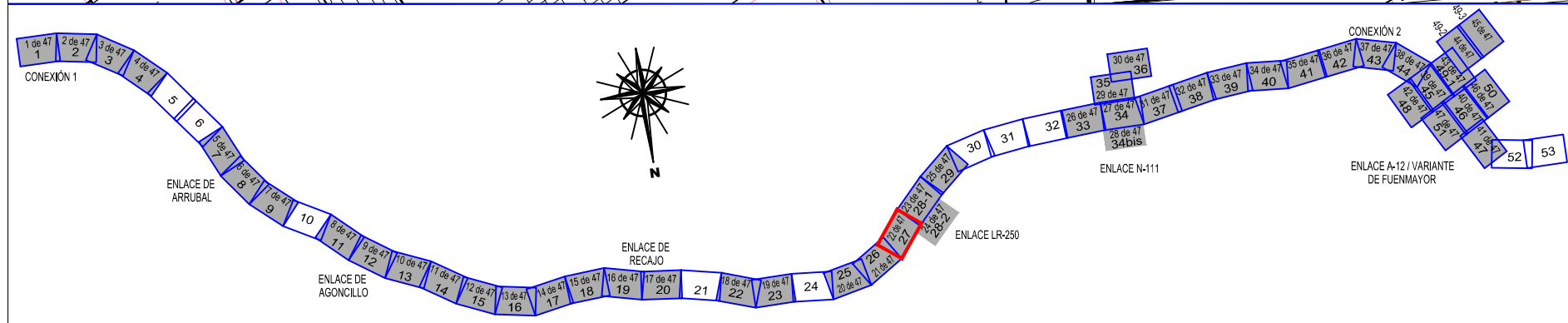
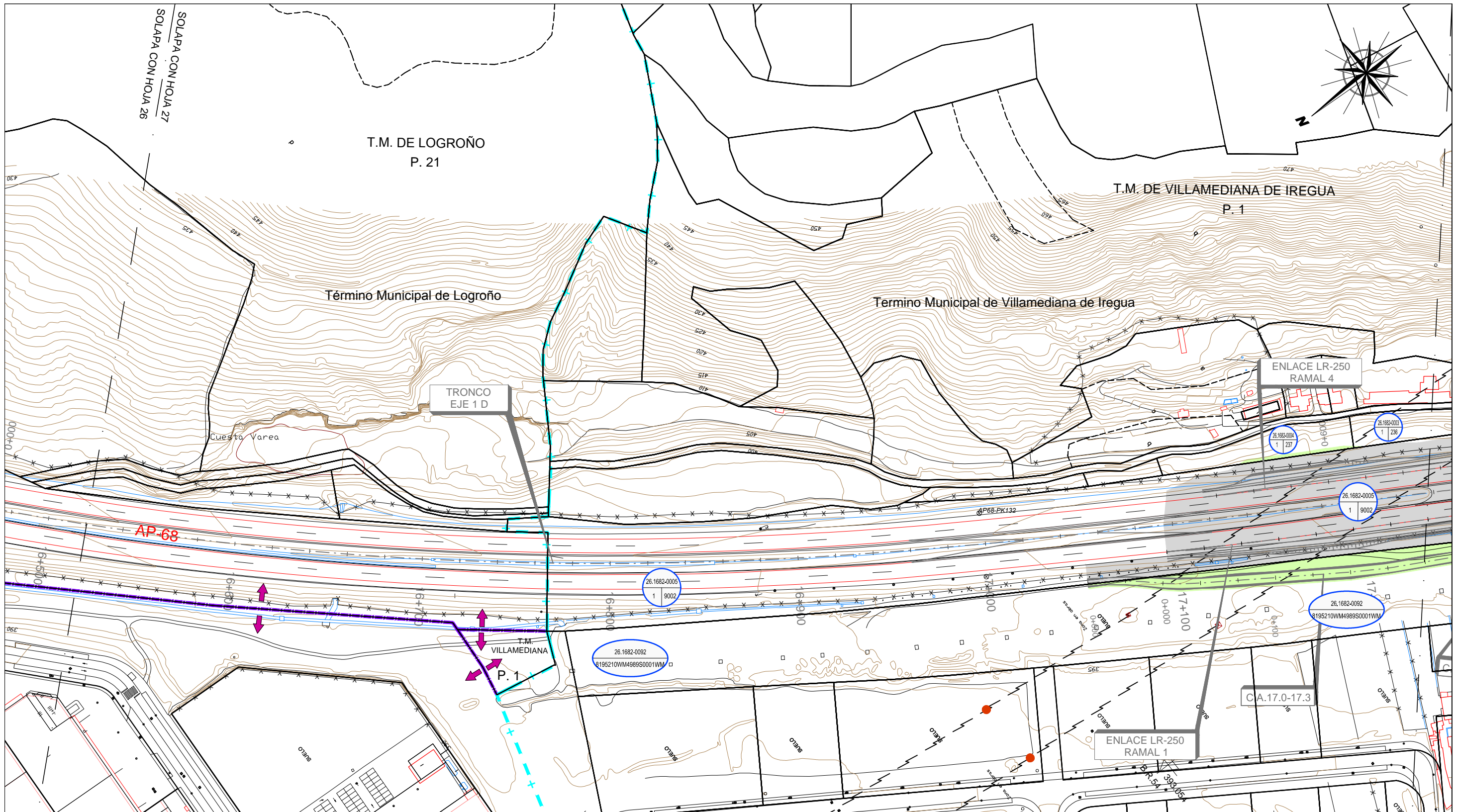
NOTA: EN LA REPOSICIÓN DE NUEVAS LÍNEAS ELÉCTRICAS AÉREAS, LA SUPERFICIE DE SERVIDUMBRE, SE CONTABILIZA TAMBIÉN COMO OCUPACIÓN TEMPORAL.



LEYENDA

- DOMINIO PÚBLICO ACTUAL
- EXPROPIACIÓN
- SERVIDUMBRES DE PASO
- Ocupación Temporal
- EDIFICACIÓN AFECTADA
- EDIFICIOS
- LÍMITE DE PARCELA
- LÍMITE DE SUBPARCELA
- LÍMITE DE POLÍGONO CATASTRAL
- DIVISIÓN DE POLÍGONO CATASTRAL
- LÍMITE DE TÉRMINO MUNICIPAL

NOTA: EN LA REPOSICIÓN DE NUEVAS LÍNEAS ELÉCTRICAS AÉREAS, LA SUPERFICIE DE SERVIDUMBRE, SE CONTABILIZA TAMBIÉN COMO OCUPACIÓN TEMPORAL.



LEYENDA

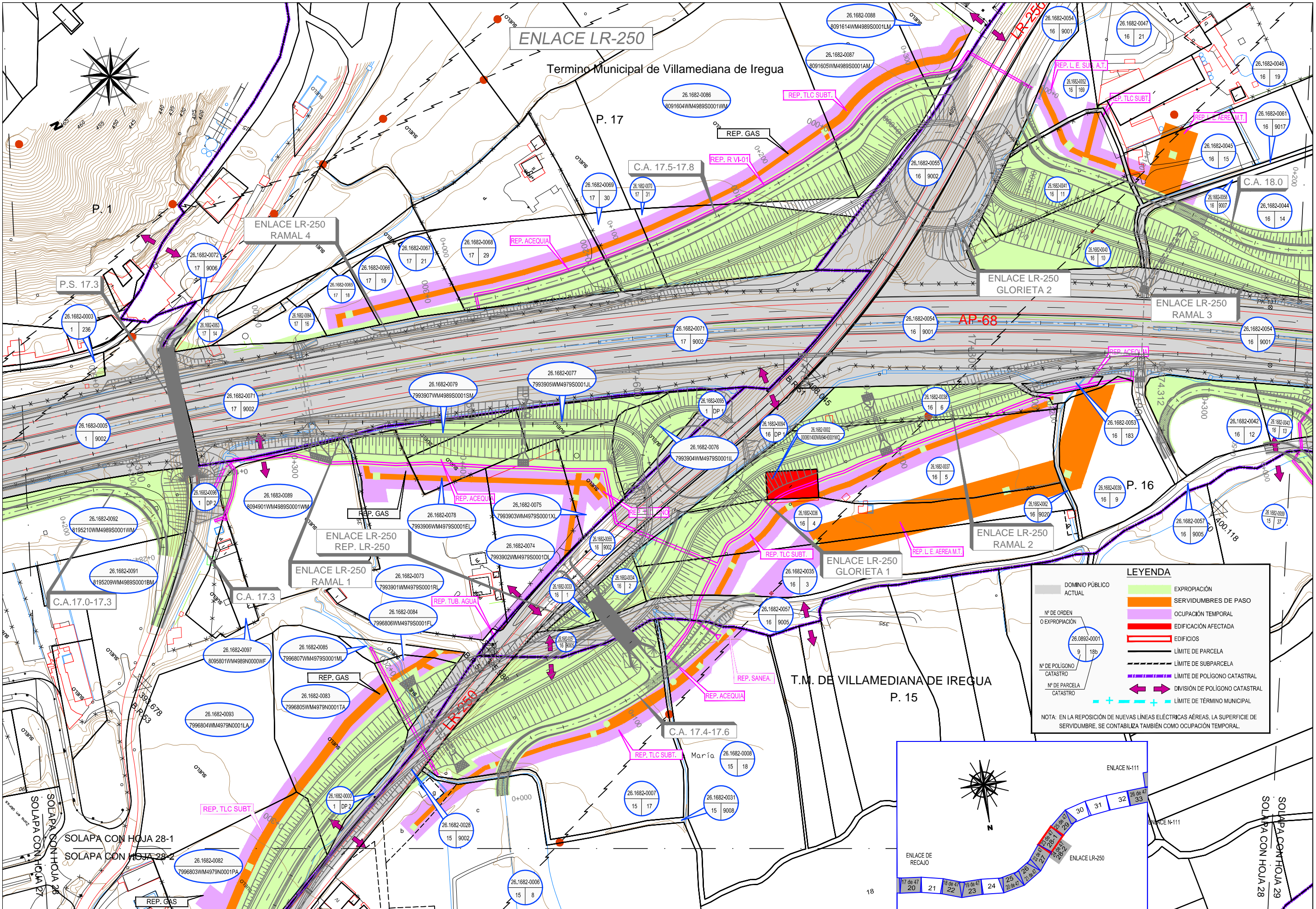
- DOMINIO PÚBLICO ACTUAL
- EXPROPIACIÓN
- SERVIDUMBRES DE PASO
- OCCUPACIÓN TEMPORAL
- EDIFICACIÓN AFECTADA
- EDIFICIOS
- LÍMITE DE PARCELA
- LÍMITE DE SUBPARCELA
- LÍMITE DE POLÍGONO CATASTRAL
- DIVISIÓN DE POLÍGONO CATASTRAL
- LÍMITE DE TÉRMINO MUNICIPAL

Nº DE ORDEN O EXPROPIACIÓN: 26.0892-0001 9 186

Nº DE POLÍGONO CATASTRAL

Nº DE PARCELA CATASTRAL

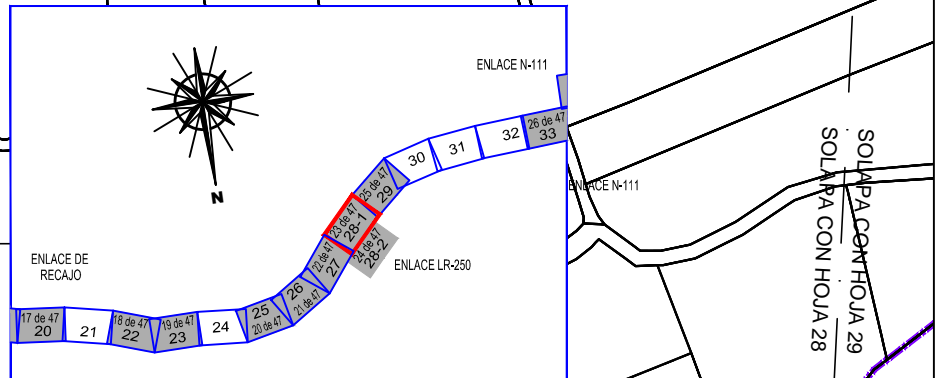
NOTA: EN LA REPOSICIÓN DE NUEVAS LÍNEAS ELÉCTRICAS AÉREAS, LA SUPERFICIE DE SERVIDUMBRE, SE CONTABILIZA TAMBIÉN COMO OCCUPACIÓN TEMPORAL.

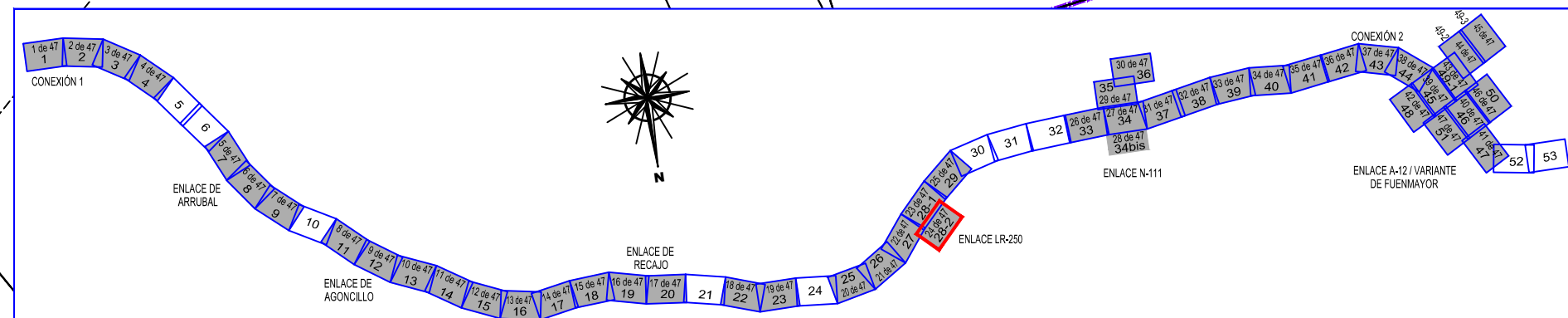
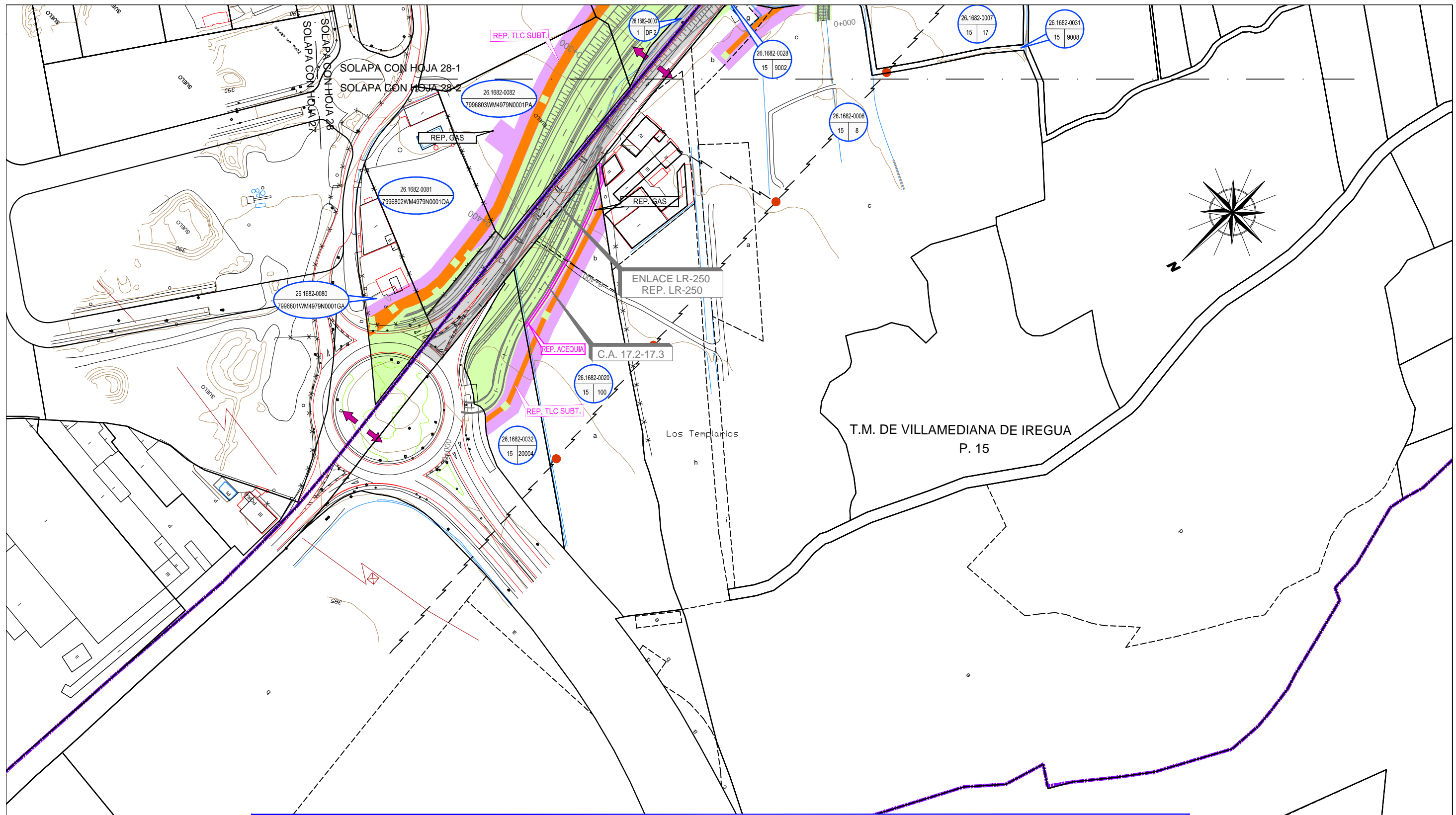


LEYENDA

	DOMINIO PÚBLICO ACTUAL		EXPROPIACIÓN
	SERVIDUMBRES DE PASO		SERVIDUMBRES DE PASO
	OCUPACIÓN TEMPORAL		EDIFICACIÓN AFECTADA
	EDIFICIOS		LÍMITE DE PARCELA
	LÍMITE DE SUBPARCELA		LÍMITE DE POLÍGONO CATASTRAL
	LÍMITE DE POLÍGONO CATASTRAL		DIVISIÓN DE POLÍGONO CATASTRAL
	LÍMITE DE TÉRMINO MUNICIPAL		LÍMITE DE TÉRMINO MUNICIPAL

NOTA: EN LA REPOSICIÓN DE NUEVAS LÍNEAS ELÉCTRICAS AÉREAS, LA SUPERFICIE DE SERVIDUMBRE, SE CONTABILIZA TAMBIÉN COMO OCUPACIÓN TEMPORAL.

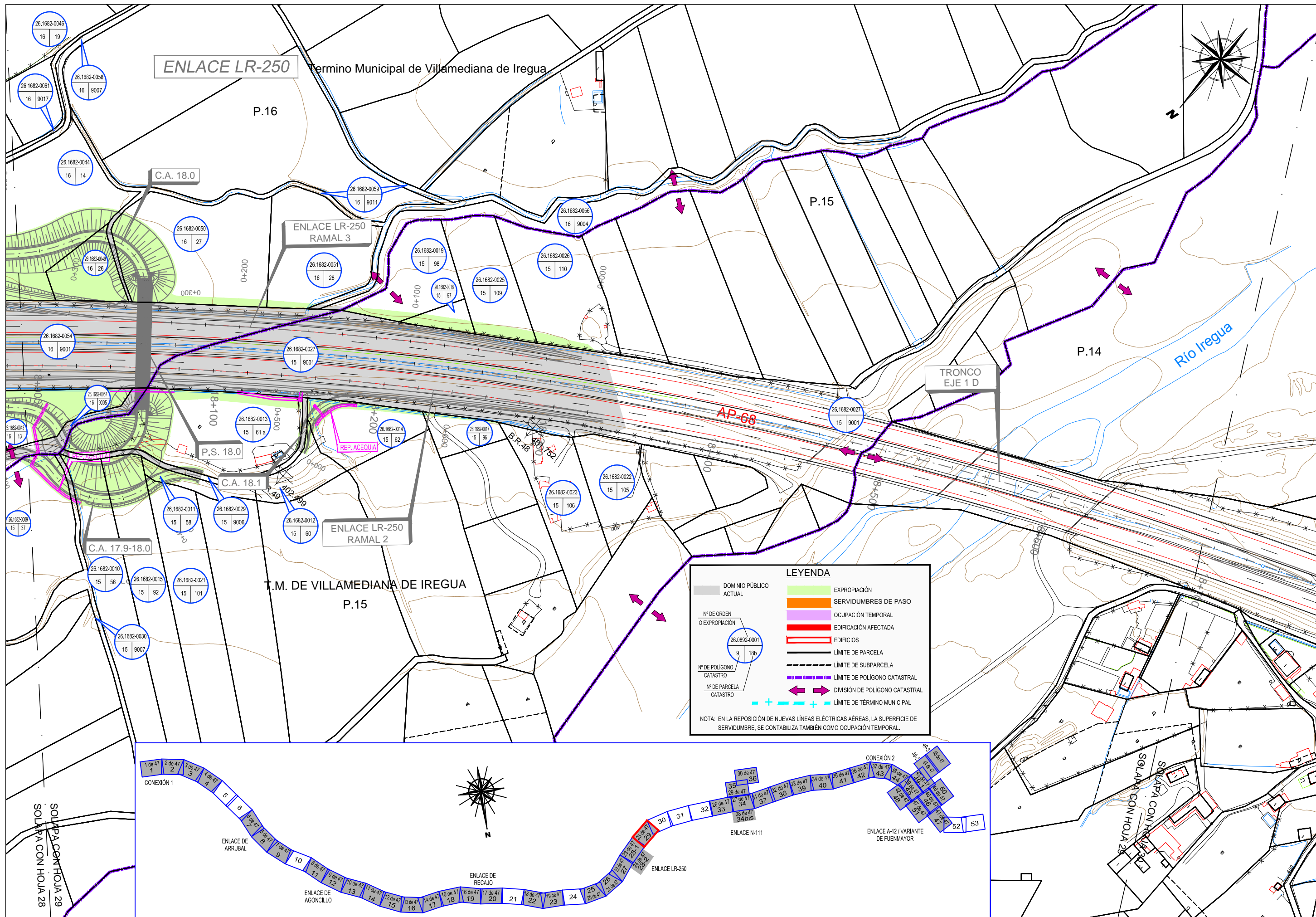




LEYENDA

- DOMINIO PÚBLICO ACTUAL
- EXPROPIACIÓN
- SERVIDUMBRES DE PASO
- OCCUPACIÓN TEMPORAL
- EDIFICACIÓN AFECTADA
- EDIFICIOS
- LÍMITE DE PARCELA
- LÍMITE DE SUBPARCELA
- LÍMITE DE PÓLIGONO CATASTRAL
- DIVISIÓN DE PÓLIGONO CATASTRAL
- LÍMITE DE TÉRMINO MUNICIPAL

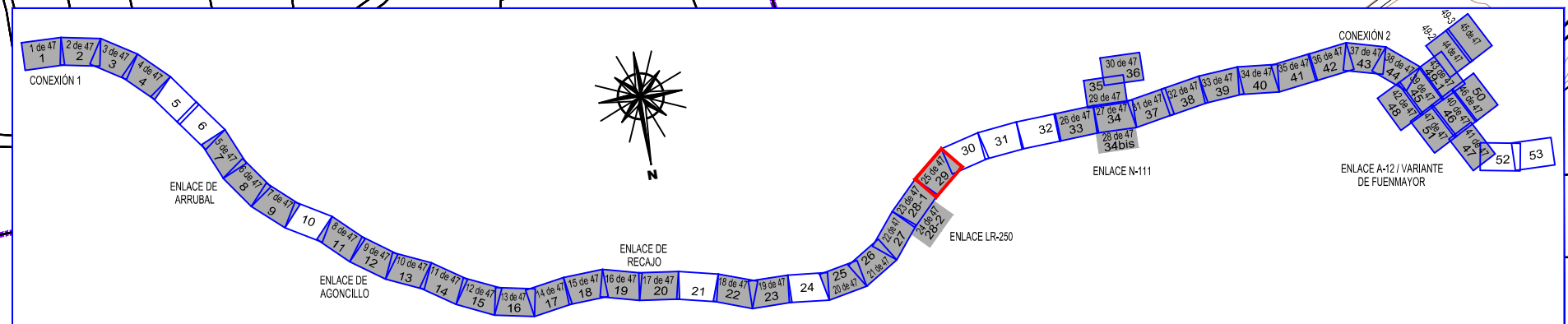
NOTA: EN LA REPOSICIÓN DE NUEVAS LÍNEAS ELÉCTRICAS AÉREAS, LA SUPERFICIE DE SERVIDUMBRE, SE CONTABILIZA TAMBIÉN COMO OCCUPACIÓN TEMPORAL.

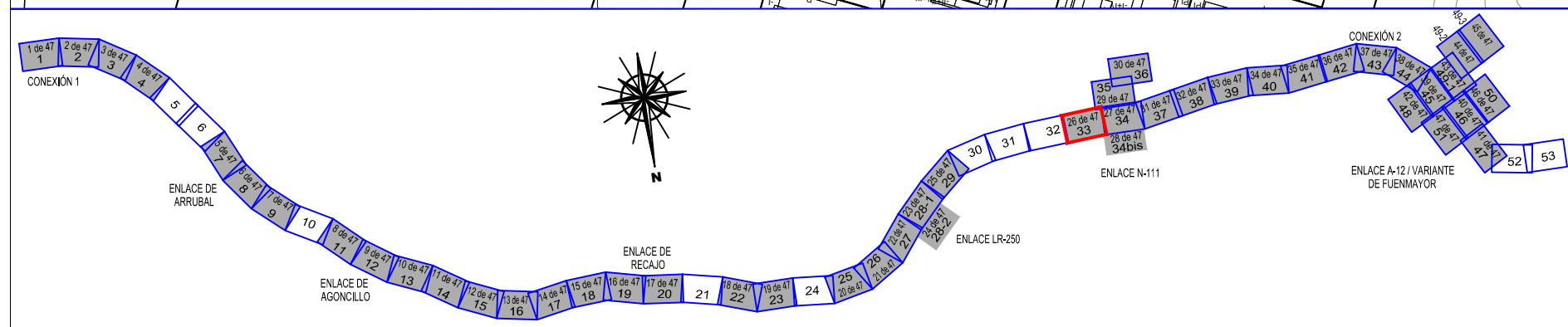
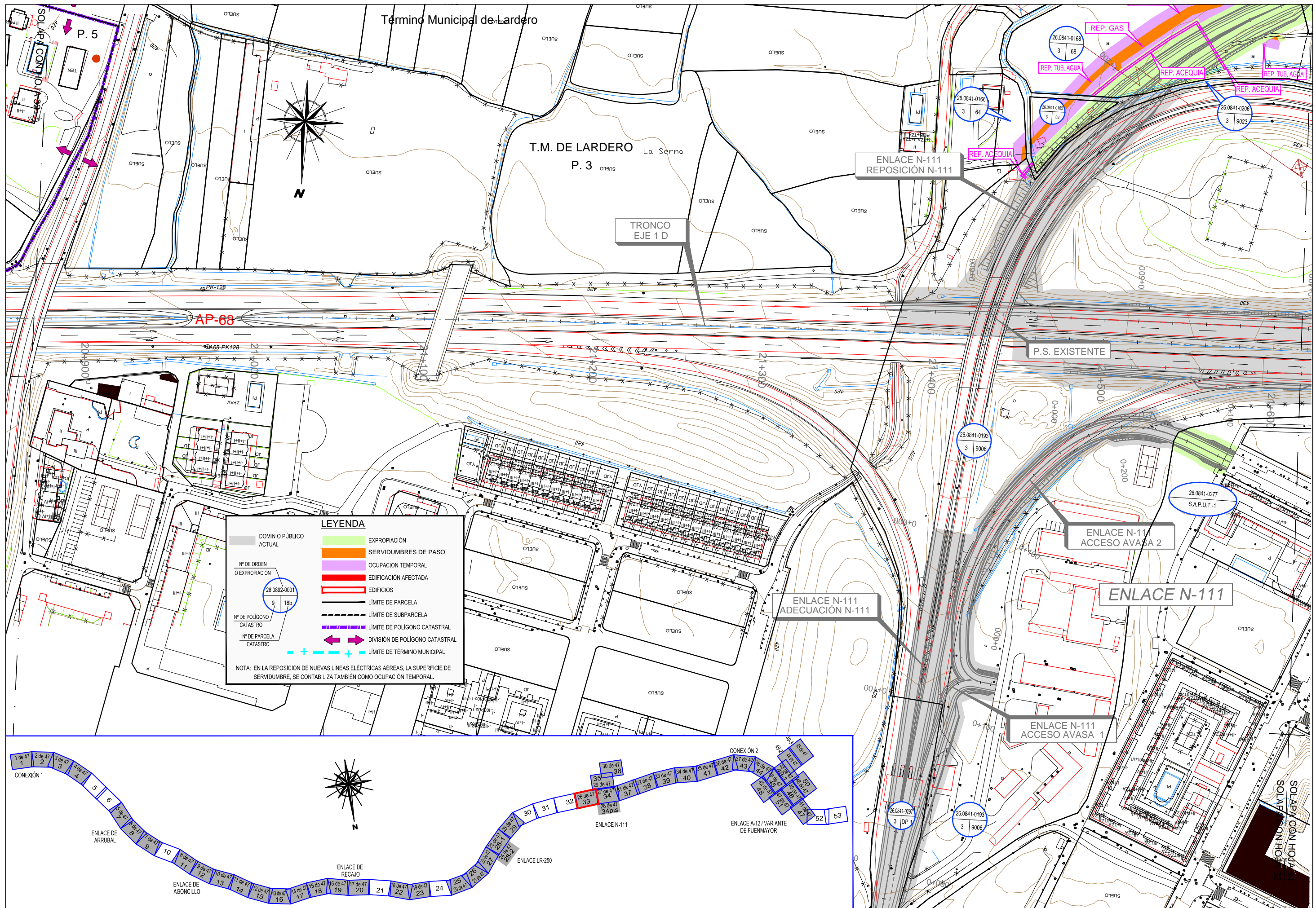


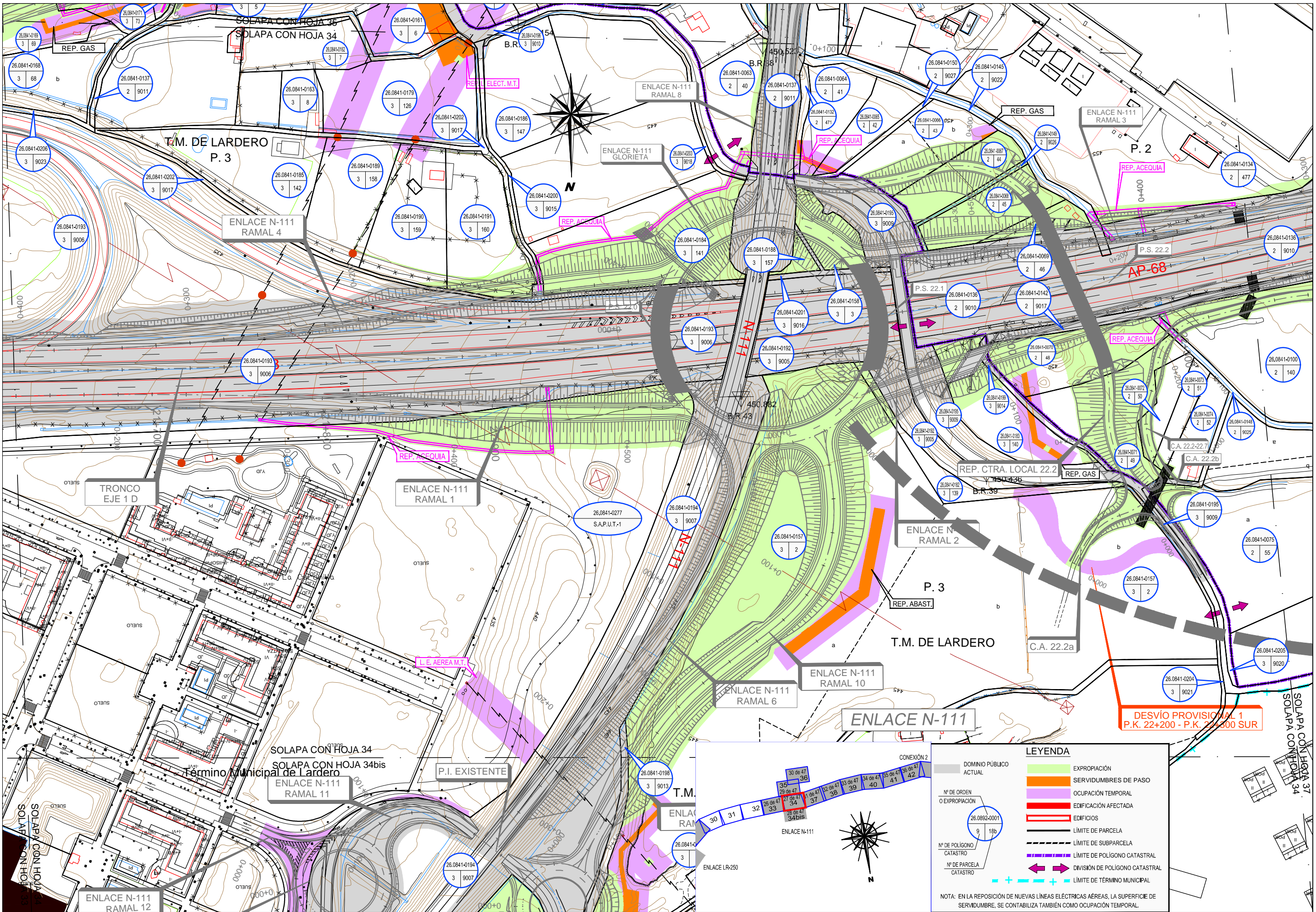
LEYENDA

DOMINIO PÚBLICO ACTUAL	EXPROPIACIÓN
Nº DE ORDEN O EXPROPIACIÓN	SERVIDUMBRES DE PASO
Nº DE POLÍGONO CATASTRO	OCUPACIÓN TEMPORAL
Nº DE PARCELA CATASTRO	EDIFICACIÓN AFECTADA
	EDIFICIOS
	LÍMITE DE PARCELA
	LÍMITE DE SUBPARCELA
	LÍMITE DE POLÍGONO CATASTRO
	DIVISIÓN DE POLÍGONO CATASTRO
	LÍMITE DE TÉRMINO MUNICIPAL

NOTA: EN LA REPOSICIÓN DE NUEVAS LÍNEAS ELÉCTRICAS AÉREAS, LA SUPERFICIE DE SERVIDUMBRE, SE CONTABILIZA TAMBIÉN COMO OCUPACIÓN TEMPORAL.



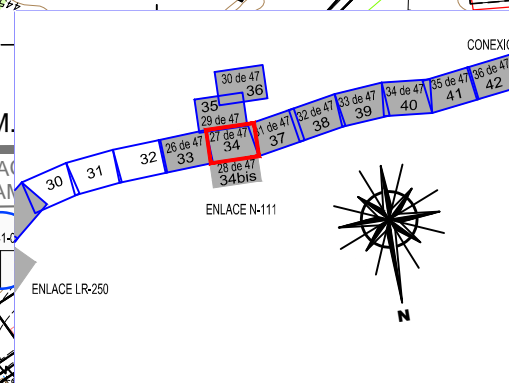


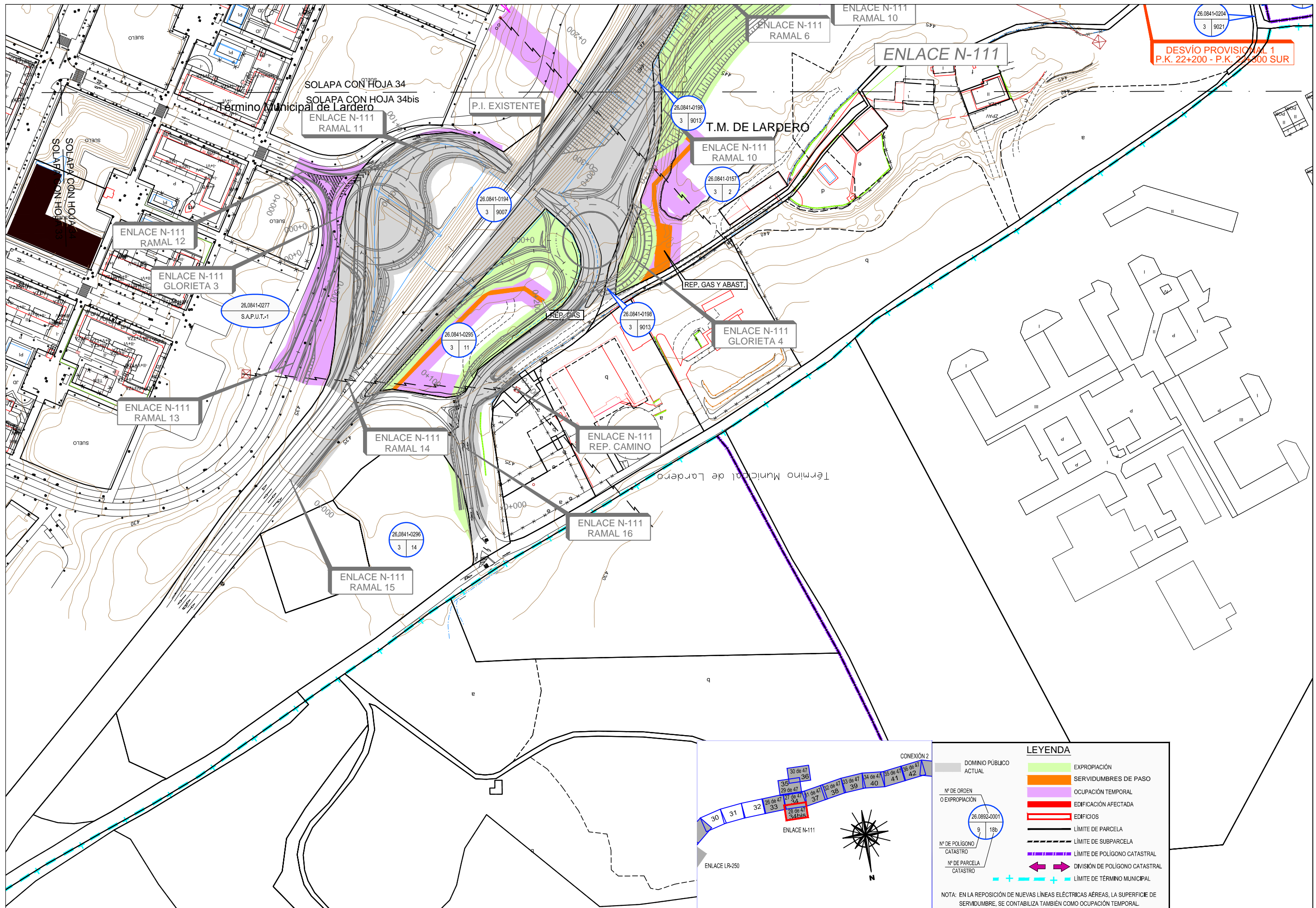


LEYENDA

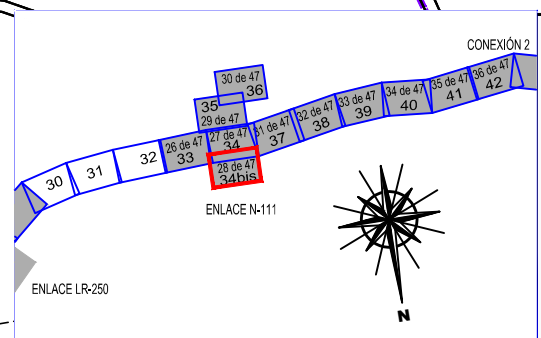
- EXPROPIACIÓN
- SERVIDUMBRES DE PASO
- OCCUPACIÓN TEMPORAL
- EDIFICACIÓN AFECTADA
- EDIFICIOS
- LÍMITE DE PARCELA
- LÍMITE DE SUBPARCELA
- LÍMITE DE POLÍGONO CATASTRAL
- DIVISIÓN DE POLÍGONO CATASTRAL
- LÍMITE DE TÉRMINO MUNICIPAL

NOTA: EN LA REPOSICIÓN DE NUEVAS LÍNEAS ELÉCTRICAS AÉREAS, LA SUPERFICIE DE SERVIDUMBRE, SE CONTABILIZA TAMBIÉN COMO OCUPACIÓN TEMPORAL.





DESVÍO PROVISIONAL 1
P.K. 22+200 - P.K. 22+300 SUR

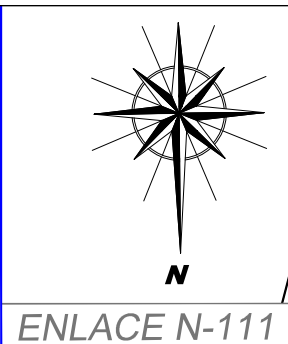
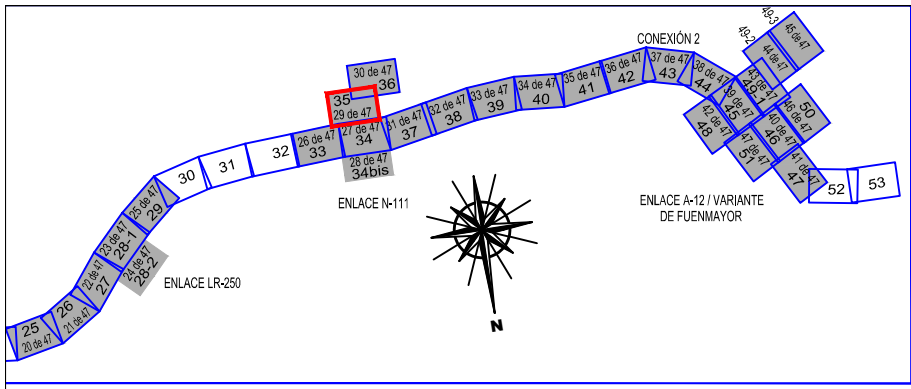
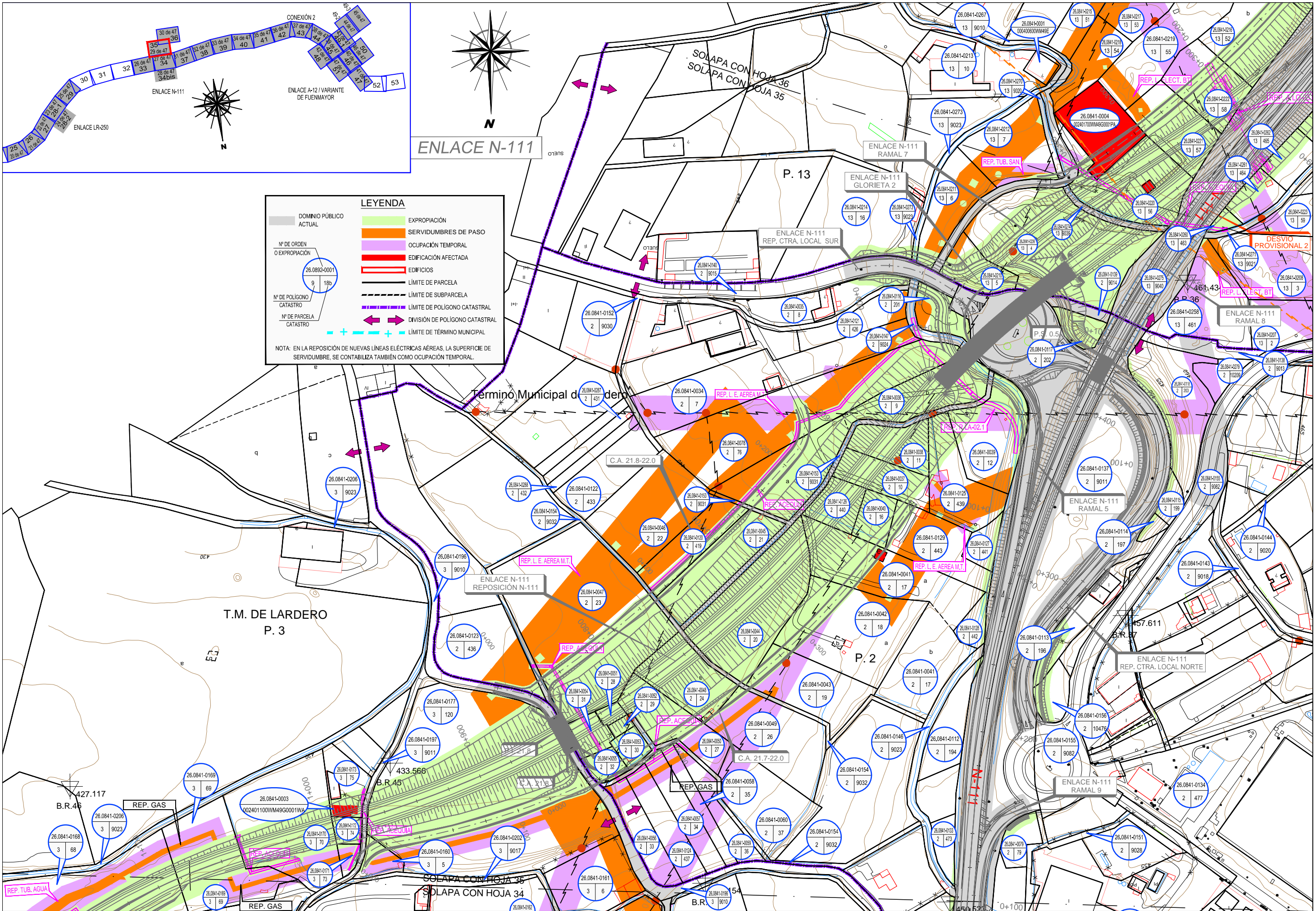


LEYENDA

- DOMINIO PÚBLICO ACTUAL
- EXPROPIACIÓN
- SERVIDUMBRES DE PASO
- OCUPACIÓN TEMPORAL
- EDIFICACIÓN AFECTADA
- EDIFICIOS
- LÍMITE DE PARCELA
- LÍMITE DE SUBPARCELA
- LÍMITE DE POLÍGONO CATASTRAL
- DIVISIÓN DE POLÍGONO CATASTRAL
- LÍMITE DE TÉRMINO MUNICIPAL

Nº DE ORDEN O EXPROPIACIÓN: 26.0841-0204 (3 | 9021)
 Nº DE POLÍGONO CATASTRAL: 26.0892-0001 (9 | 18b)
 Nº DE PARCELA CATASTRAL: 26.0841-0277 (S.A.P.U.T.-1)

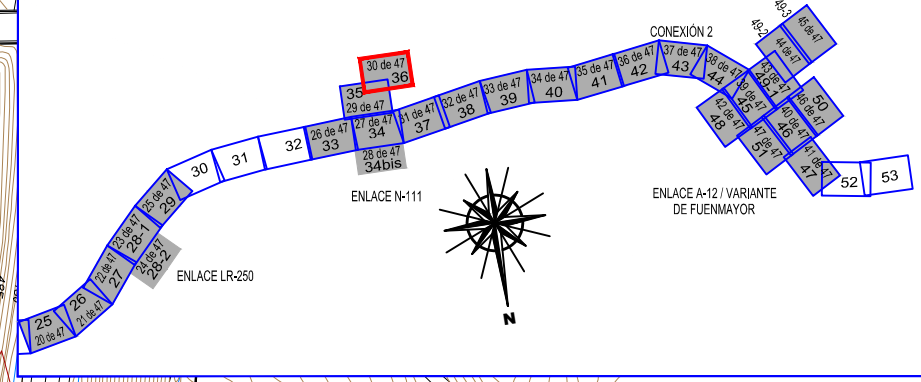
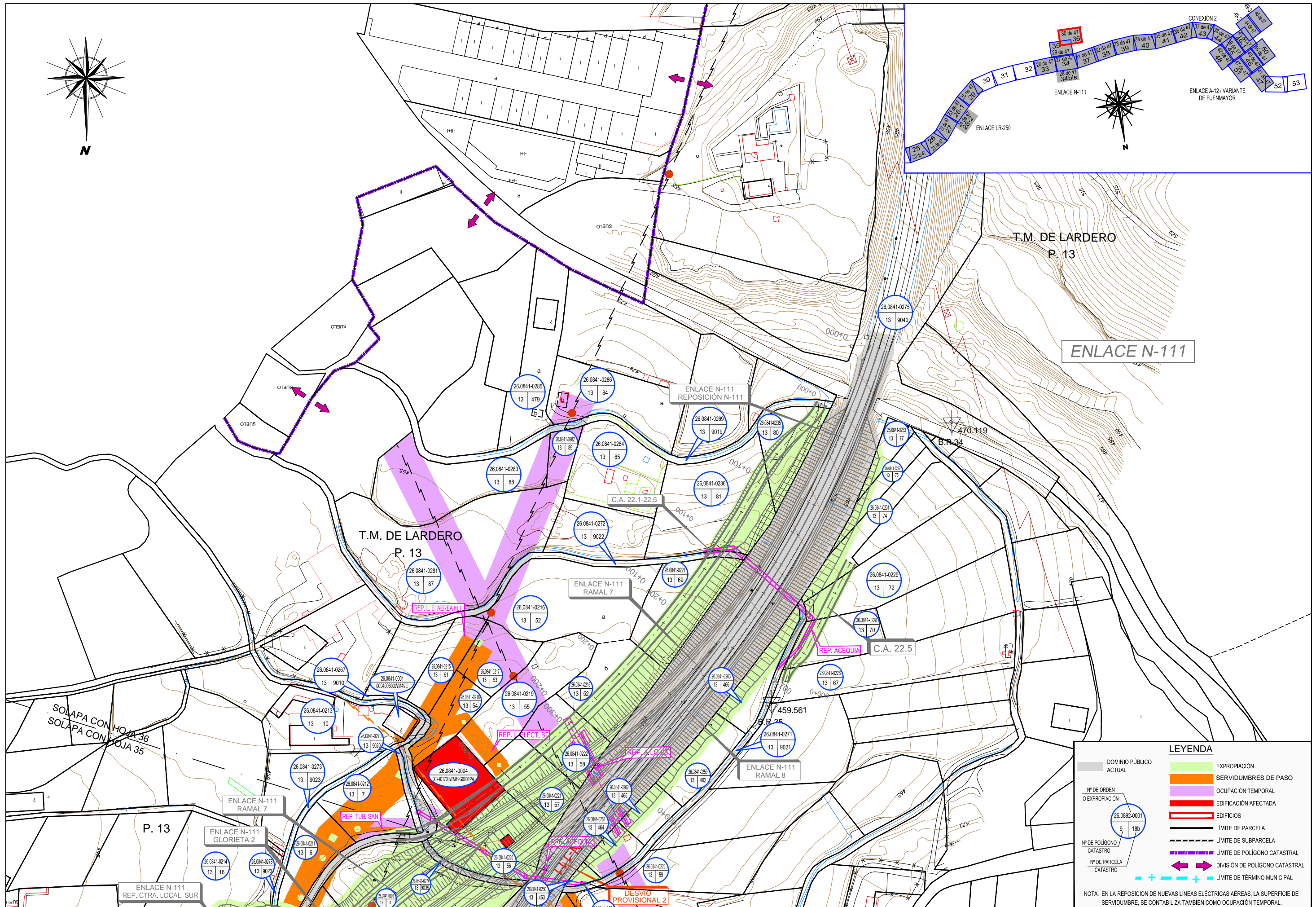

NOTA: EN LA REPOSICIÓN DE NUEVAS LÍNEAS ELÉCTRICAS AÉREAS, LA SUPERFICIE DE SERVIDUMBRE, SE CONTABILIZA TAMBIÉN COMO OCUPACIÓN TEMPORAL.



LEYENDA

DOMINIO PÚBLICO ACTUAL	EXPROPIACIÓN
Nº DE ORDEN O EXPROPIACIÓN	SERVIDUMBRES DE PASO
Nº DE POLIGONO CATASTRO	OCCUPACIÓN TEMPORAL
Nº DE PARCELA CATASTRO	EDIFICACIÓN AFECTADA
	EDIFICIOS
	LÍMITE DE PARCELA
	LÍMITE DE SUBPARCELA
	LÍMITE DE POLIGONO CATASTRAL
	DIVISION DE POLIGONO CATASTRAL
	LÍMITE DE TÉRMINO MUNICIPAL

NOTA: EN LA REPOSICIÓN DE NUEVAS LÍNEAS ELÉCTRICAS AÉREAS, LA SUPERFICIE DE SERVIDUMBRE, SE CONTABILIZA TAMBIÉN COMO OCCUPACIÓN TEMPORAL.



ENLACE N-111

T.M. DE LARDERO
P. 13

T.M. DE LARDERO
P. 13

SOLAPA CON HOJA 36
SOLAPA CON HOJA 35

P. 13

ENLACE N-111
REP. CTRA. LOCAL SUR

ENLACE N-111
GLORIETA 2

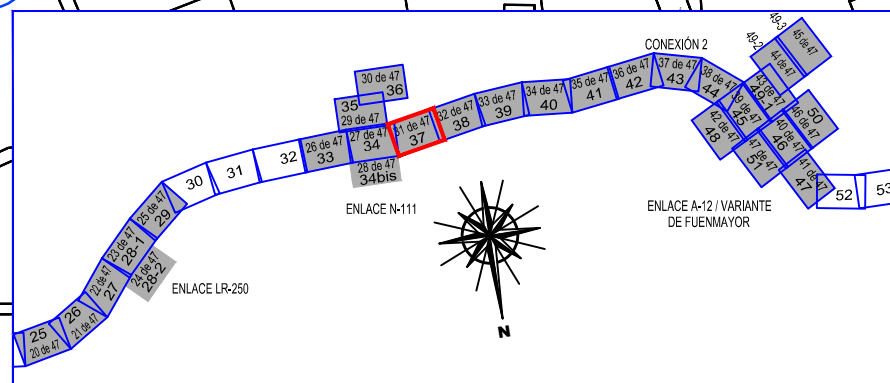
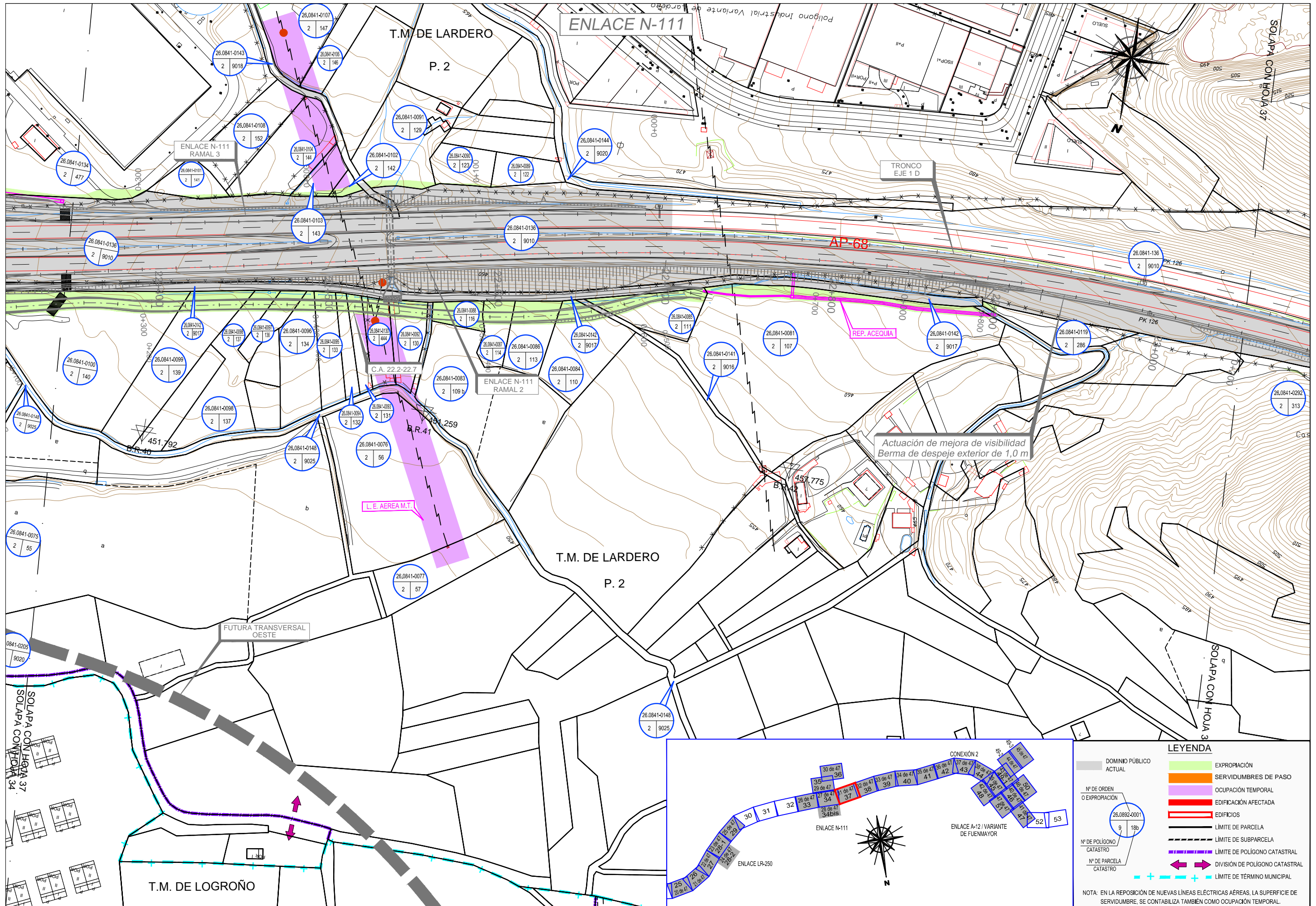
ENLACE N-111
RAMAL 7

ENLACE N-111
RAMAL 8

LEYENDA

- DOMINIO PÚBLICO ACTUAL
- EXPROPIACIÓN
- SERVIDUMBRES DE PASO
- OCUPACIÓN TEMPORAL
- EDIFICACIÓN AFECTADA
- EDIFICIOS
- LÍMITE DE PARCELA
- LÍMITE DE SUBPARCELA
- LÍMITE DE PÓLIGONO CATASTRAL
- DIVISIÓN DE PÓLIGONO CATASTRAL
- LÍMITE DE TÉRMINO MUNICIPAL

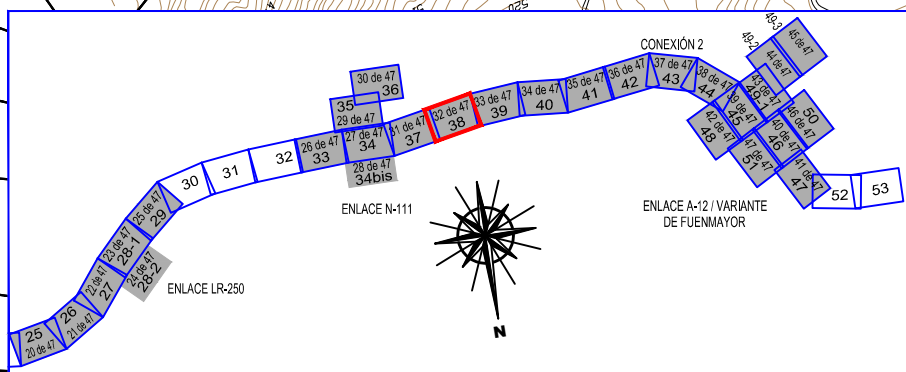
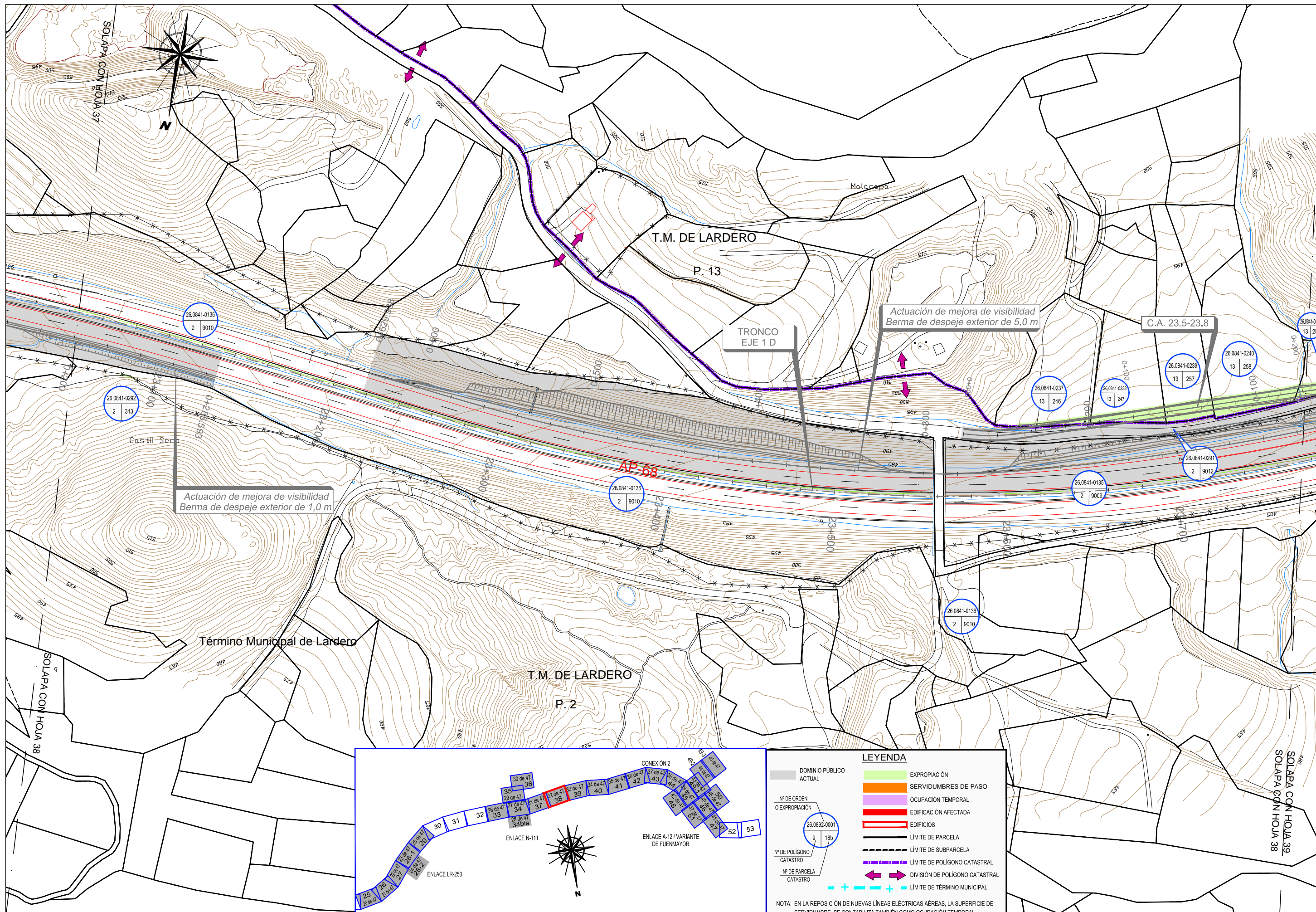
NOTA: EN LA REPOSICIÓN DE NUEVAS LÍNEAS ELÉCTRICAS AÉREAS, LA SUPERFICIE DE SERVIDUMBRE, SE CONTABILIZA TAMBIÉN COMO OCUPACIÓN TEMPORAL.



LEYENDA

DOMINIO PÚBLICO ACTUAL	EXPROPIACIÓN
Nº DE ORDEN O EXPROPIACIÓN	SERVIDUMBRES DE PASO
Nº DE POLÍGONO CATASTRO	OCUPACIÓN TEMPORAL
Nº DE PARCELA CATASTRO	EDIFICACIÓN AFECTADA
LÍMITE DE PARCELA	EDIFICIOS
LÍMITE DE SUBPARCELA	LÍMITE DE POLÍGONO CATASTRAL
LÍMITE DE POLÍGONO CATASTRAL	DIVISIÓN DE POLÍGONO CATASTRAL
LÍMITE DE TÉRMINO MUNICIPAL	

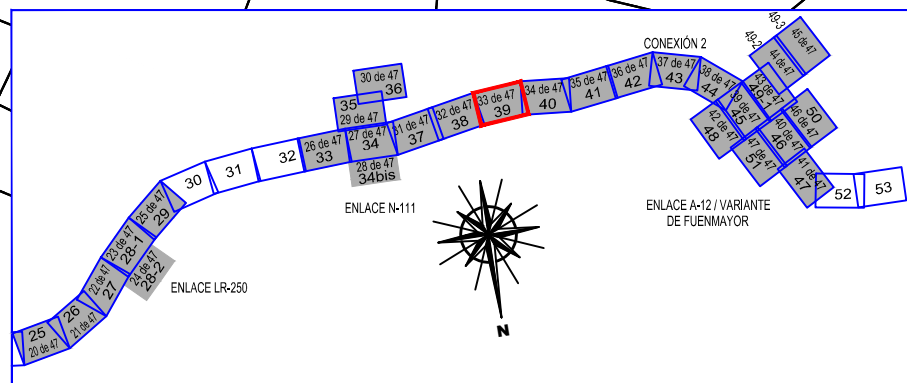
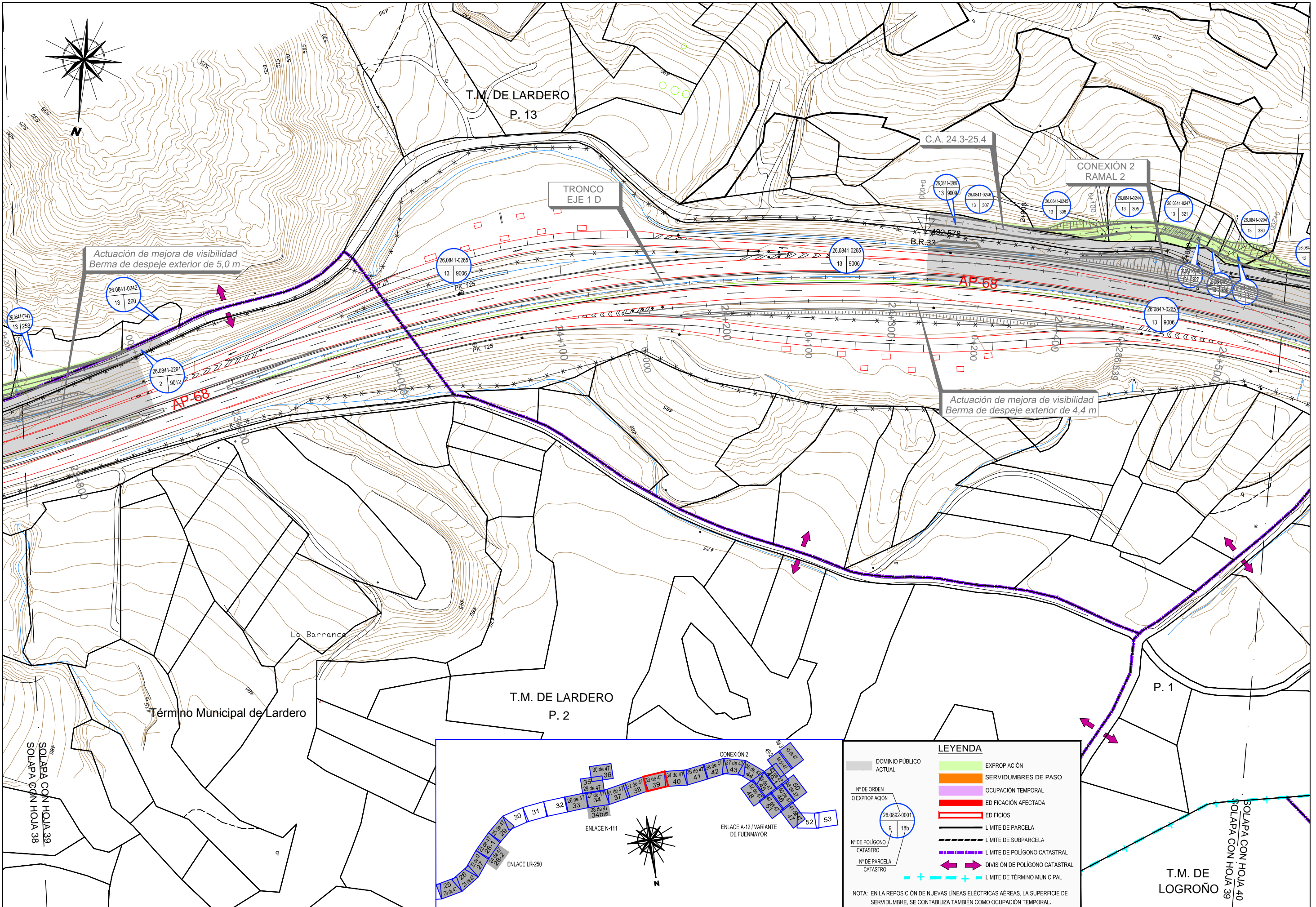
NOTA: EN LA REPOSICIÓN DE NUEVAS LÍNEAS ELÉCTRICAS AÉREAS, LA SUPERFICIE DE SERVIDUMBRE, SE CONTABILIZA TAMBIÉN COMO OCUPACIÓN TEMPORAL.



LEYENDA

DOMINIO PÚBLICO ACTUAL	EXPROPIACIÓN
Nº DE ORDEN O EXPROPIACIÓN	SERVIDUMBRES DE PASO
Nº DE POLÍGONO CATASTRO	OCUPACIÓN TEMPORAL
Nº DE PARCELA CATASTRO	EDIFICACIÓN AFECTADA
	EDIFICIOS
	LÍMITE DE PARCELA
	LÍMITE DE SUBPARCELA
	LÍMITE DE POLÍGONO CATASTRAL
	DIVISIÓN DE POLÍGONO CATASTRAL
	LÍMITE DE TÉRMINO MUNICIPAL

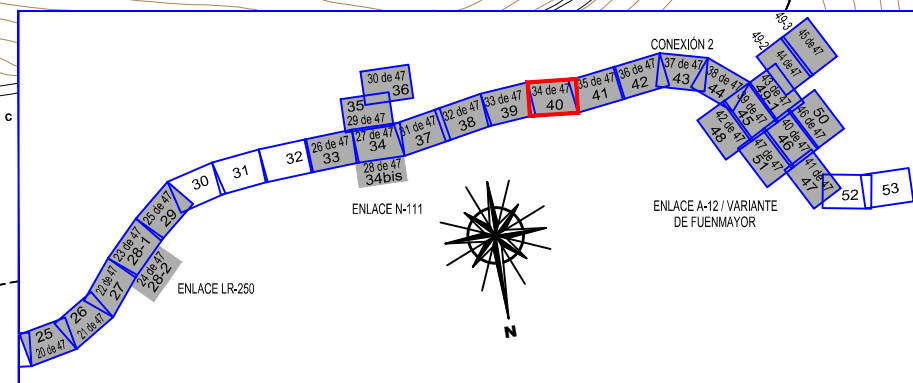
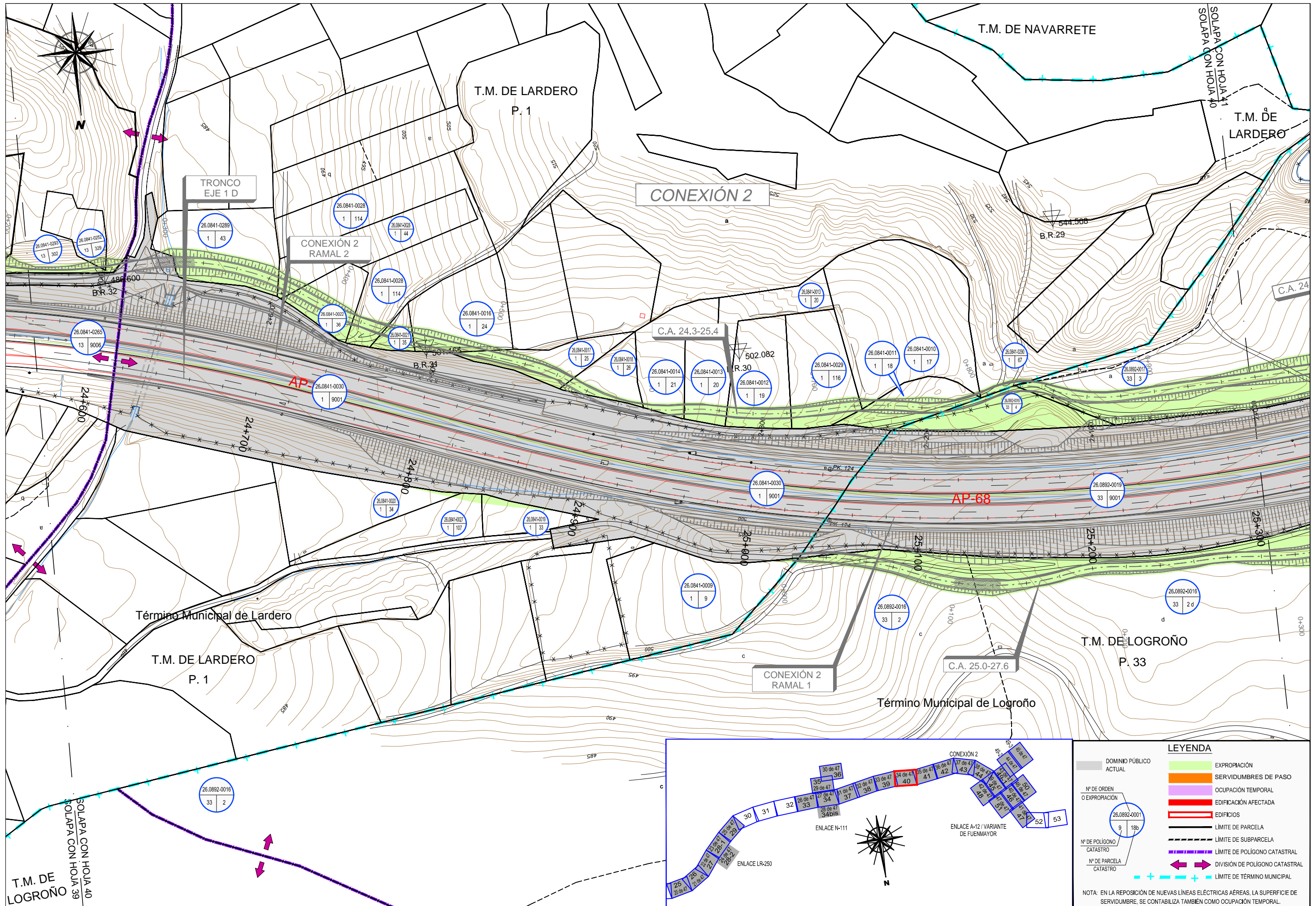
NOTA: EN LA REPOSICIÓN DE NUEVAS LÍNEAS ELÉCTRICAS AÉREAS, LA SUPERFICIE DE SERVIDUMBRE, SE CONTABILIZA TAMBIÉN COMO OCUPACIÓN TEMPORAL.



LEYENDA

	DOMINIO PÚBLICO ACTUAL		EXPROPIACIÓN
	SERVIDUMBRES DE PASO		SERVIDUMBRES DE PASO
	SERVIDUMBRES DE PASO		OCUPACIÓN TEMPORAL
	SERVIDUMBRES DE PASO		EDIFICACIÓN AFECTADA
	SERVIDUMBRES DE PASO		EDIFICIOS
	SERVIDUMBRES DE PASO		LÍMITE DE PARCELA
	SERVIDUMBRES DE PASO		LÍMITE DE SUBPARCELA
	SERVIDUMBRES DE PASO		LÍMITE DE POLÍGONO CATASTRAL
	SERVIDUMBRES DE PASO		DIVISIÓN DE POLÍGONO CATASTRAL
	SERVIDUMBRES DE PASO		LÍMITE DE TÉRMINO MUNICIPAL

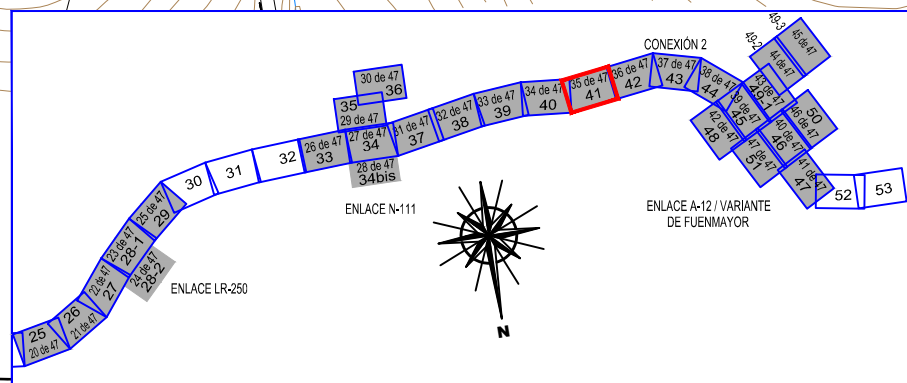
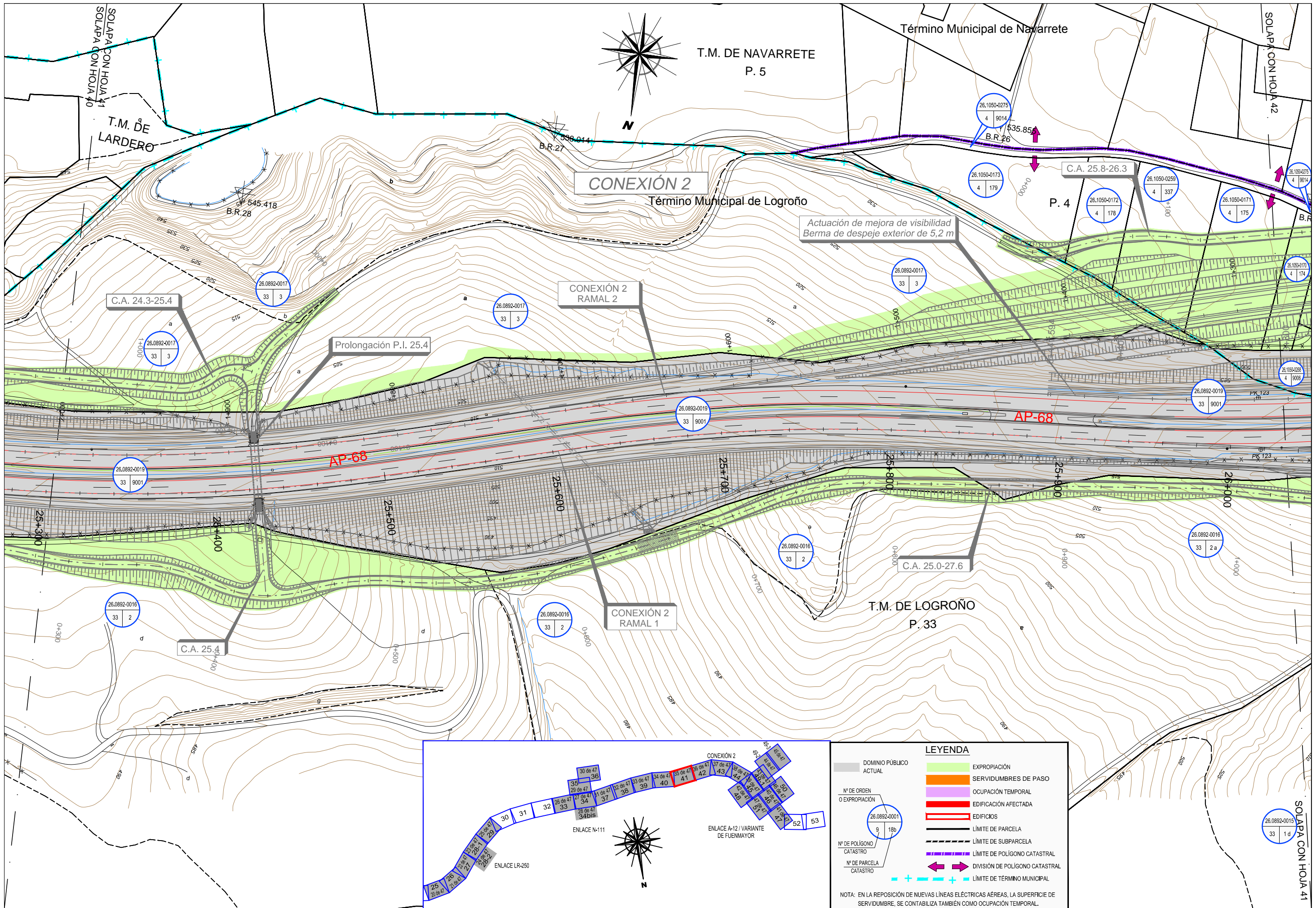
NOTA: EN LA REPOSICIÓN DE NUEVAS LÍNEAS ELÉCTRICAS AÉREAS, LA SUPERFICIE DE SERVIDUMBRE, SE CONTABILIZA TAMBIÉN COMO OCUPACIÓN TEMPORAL.



LEYENDA

- DOMINIO PÚBLICO ACTUAL
- EXPROPIACIÓN
- SERVIDUMBRES DE PASO
- Ocupación TEMPORAL
- EDIFICACIÓN AFECTADA
- EDIFICIOS
- LÍMITE DE PARCELA
- LÍMITE DE SUBPARCELA
- LÍMITE DE POLÍGONO CATASTRAL
- DIVISIÓN DE POLÍGONO CATASTRAL
- LÍMITE DE TÉRMINO MUNICIPAL

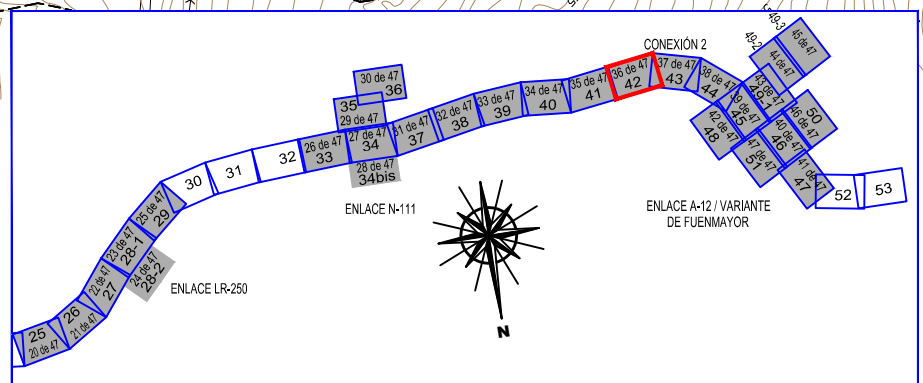
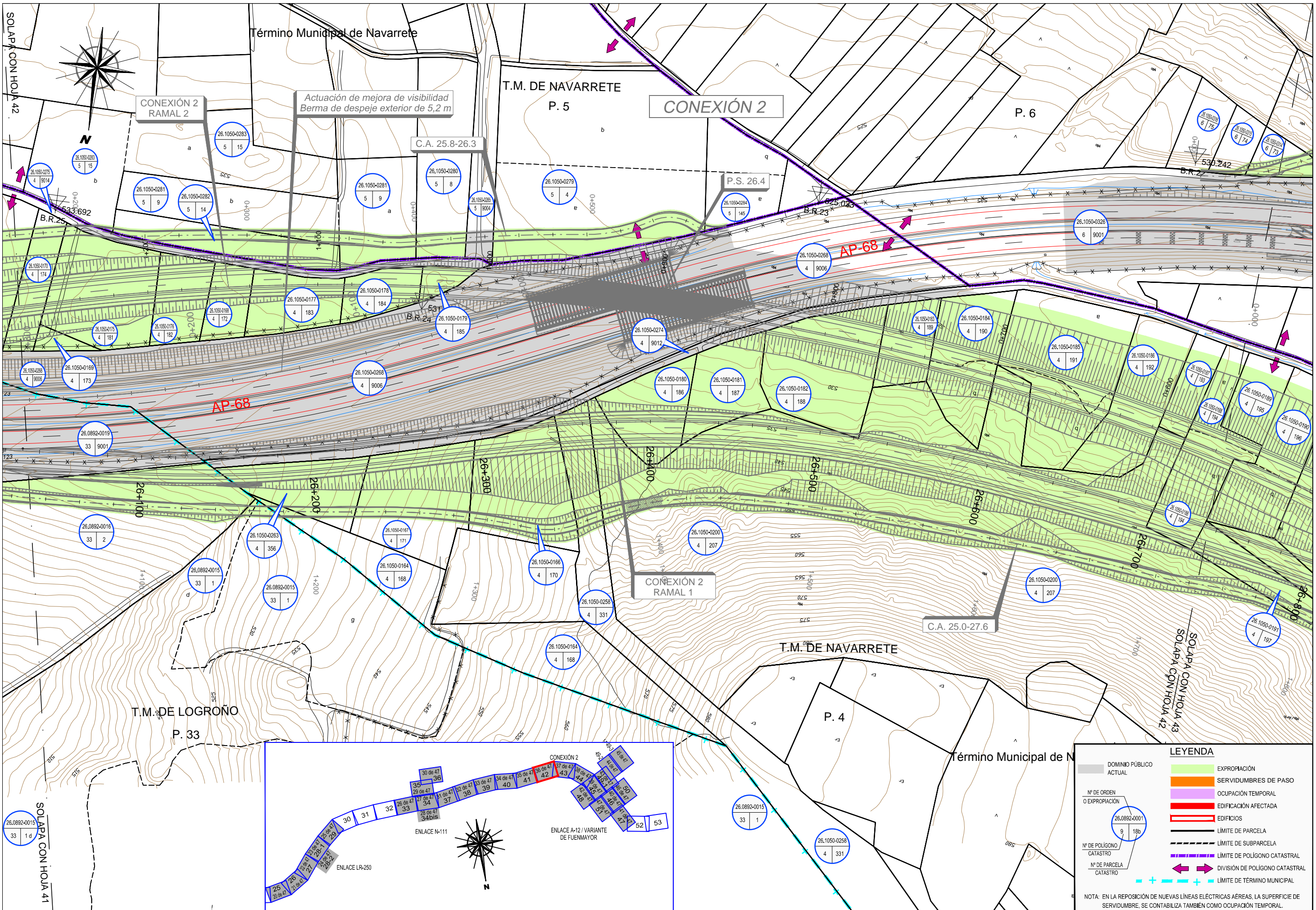
NOTA: EN LA REPOSICIÓN DE NUEVAS LÍNEAS ELÉCTRICAS AÉREAS, LA SUPERFICIE DE SERVIDUMBRE, SE CONTABILIZA TAMBIÉN COMO OCUPACIÓN TEMPORAL.



LEYENDA

	DOMINIO PÚBLICO ACTUAL		EXPROPIACIÓN
	SERVIDUMBRES DE PASO		SERVIDUMBRES DE PASO
	SERVIDUMBRES DE PASO		OCUPACIÓN TEMPORAL
	EDIFICACIÓN AFECTADA		EDIFICIOS
	EDIFICIOS		LÍMITE DE PARCELA
	LÍMITE DE PARCELA		LÍMITE DE SUBPARCELA
	LÍMITE DE SUBPARCELA		LÍMITE DE POLÍGONO CATASTRAL
	LÍMITE DE POLÍGONO CATASTRAL		DIVISIÓN DE POLÍGONO CATASTRAL
	DIVISIÓN DE POLÍGONO CATASTRAL		LÍMITE DE TÉRMINO MUNICIPAL
	LÍMITE DE TÉRMINO MUNICIPAL		

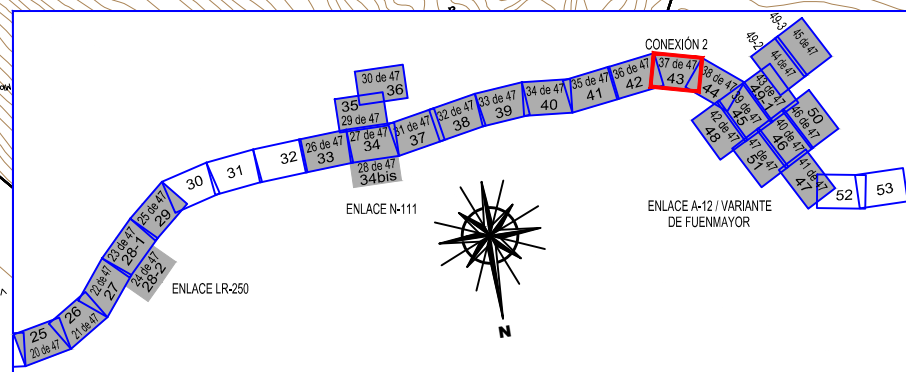
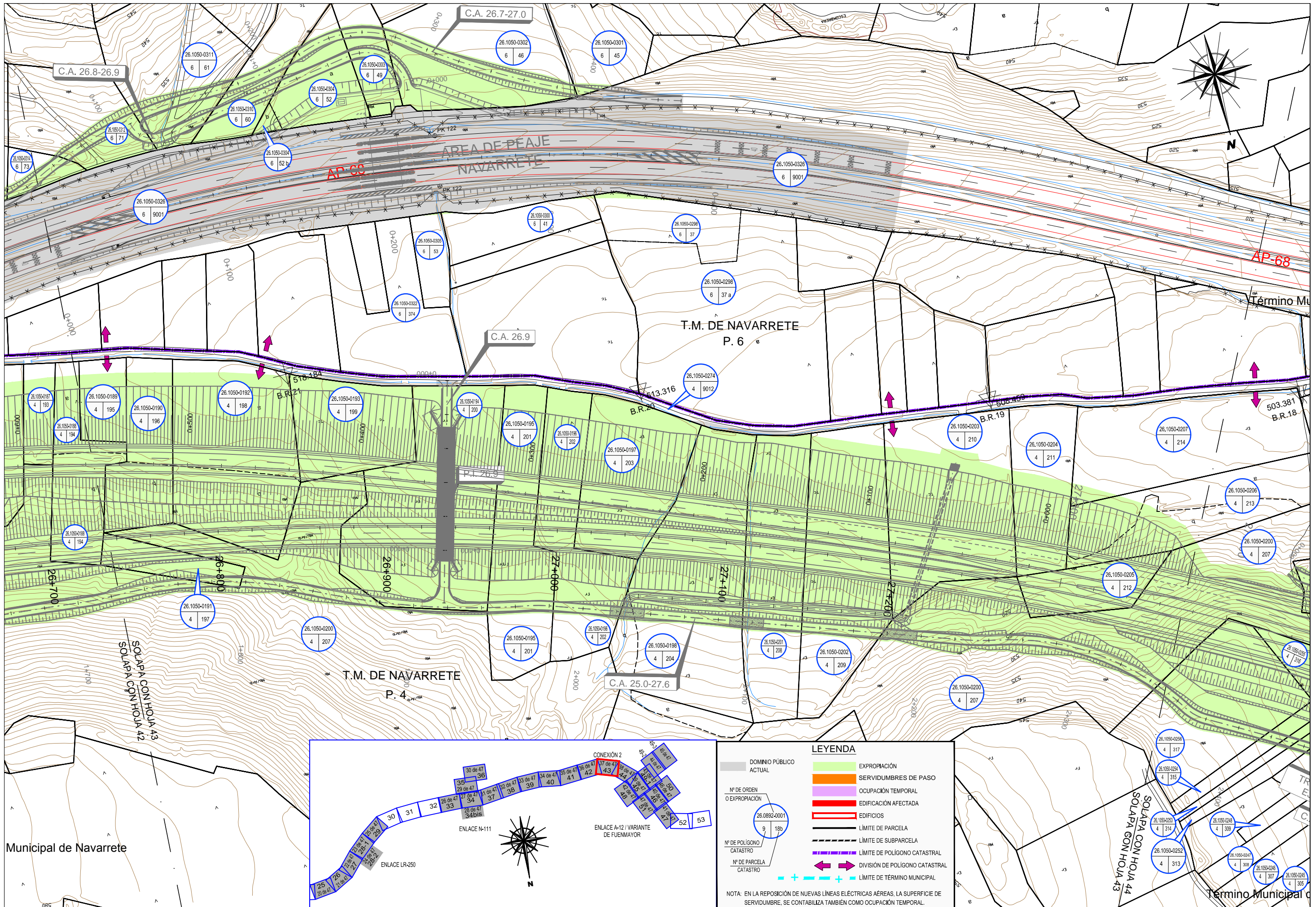
NOTA: EN LA REPOSICIÓN DE NUEVAS LÍNEAS ELÉCTRICAS AÉREAS, LA SUPERFICIE DE SERVIDUMBRE, SE CONTABILIZA TAMBIÉN COMO OCUPACIÓN TEMPORAL.



LEYENDA

- DOMINIO PÚBLICO ACTUAL
- EXPROPIACIÓN
- SERVIDUMBRES DE PASO
- Ocupación Temporal
- EDIFICACIÓN AFECTADA
- EDIFICIOS
- LÍMITE DE PARCELA
- LÍMITE DE SUBPARCELA
- LÍMITE DE POLÍGONO CATASTRAL
- DIVISIÓN DE POLÍGONO CATASTRAL
- LÍMITE DE TÉRMINO MUNICIPAL

NOTA: EN LA REPOSICIÓN DE NUEVAS LÍNEAS ELÉCTRICAS AÉREAS, LA SUPERFICIE DE SERVIDUMBRE, SE CONTABILIZA TAMBIÉN COMO OCUPACIÓN TEMPORAL.

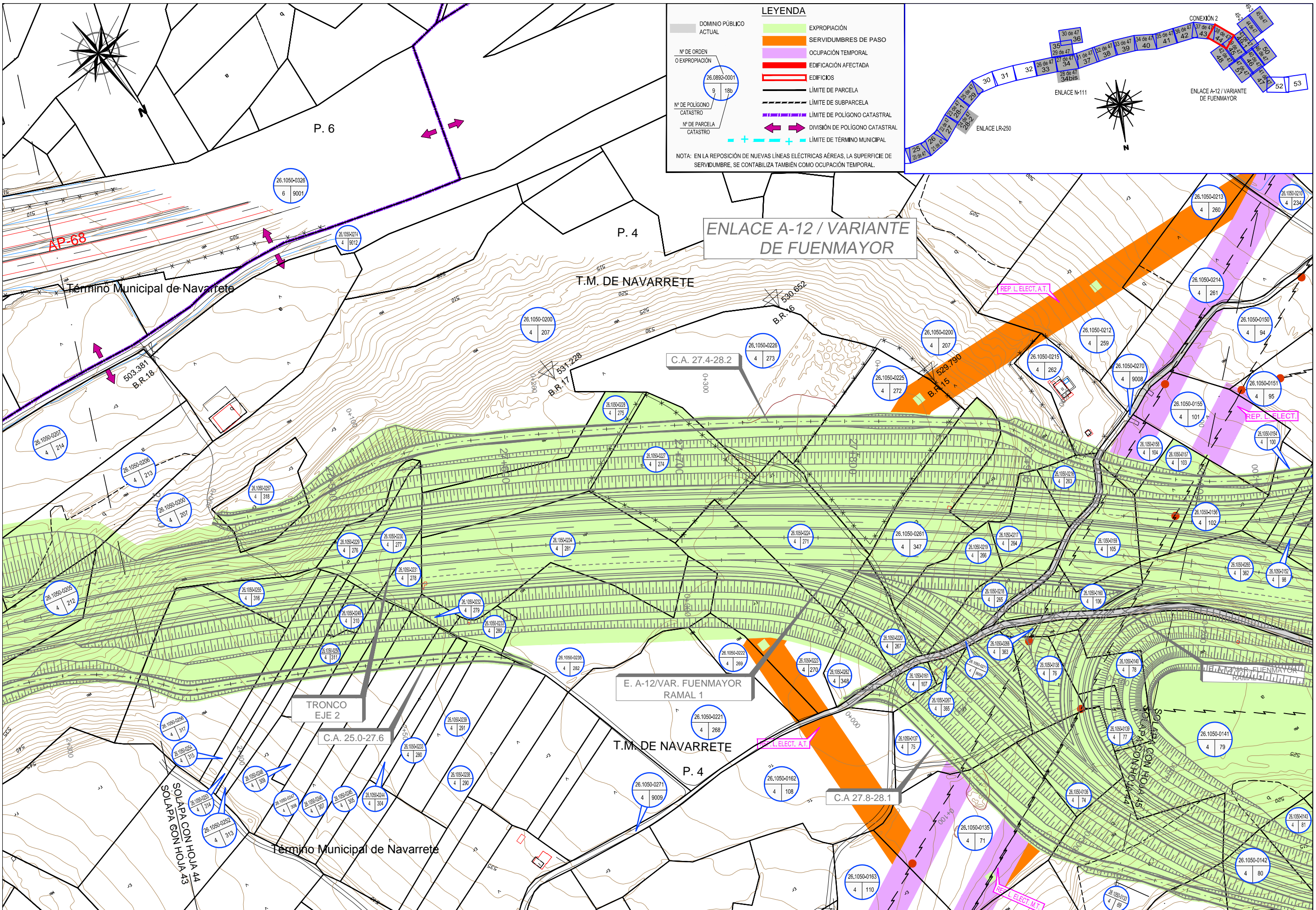


LEYENDA

- DOMINIO PÚBLICO ACTUAL
- EXPROPIACIÓN
- SERVIDUMBRES DE PASO
- OCUPACIÓN TEMPORAL
- EDIFICACIÓN AFECTADA
- EDIFICIOS
- LÍMITE DE PARCELA
- LÍMITE DE SUBPARCELA
- LÍMITE DE POLIGONO CATASTRAL
- DIVISIÓN DE POLIGONO CATASTRAL
- LÍMITE DE TÉRMINO MUNICIPAL

Nº DE ORDEN O EXPROPIACIÓN: 26.0892-0001 / 9 18b
 Nº DE POLIGONO CATASTRO: 26.1050-0191
 Nº DE PARCELA CATASTRO: 4 197

NOTA: EN LA REPOSICIÓN DE NUEVAS LÍNEAS ELÉCTRICAS AÉREAS, LA SUPERFICIE DE SERVIDUMBRE, SE CONTABILIZA TAMBIÉN COMO OCUPACIÓN TEMPORAL.

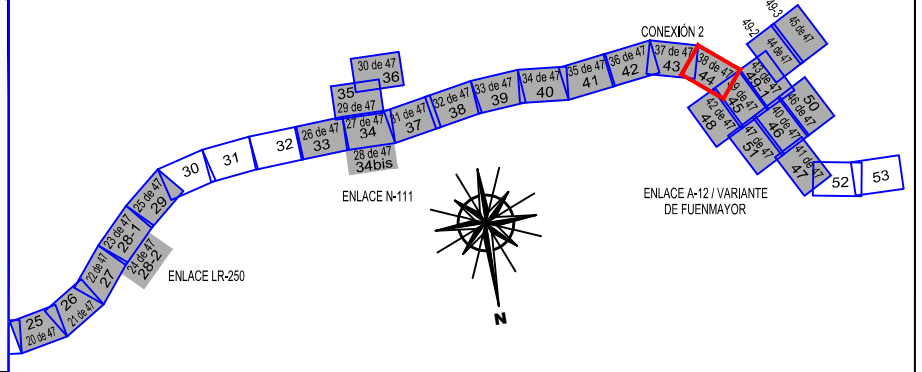


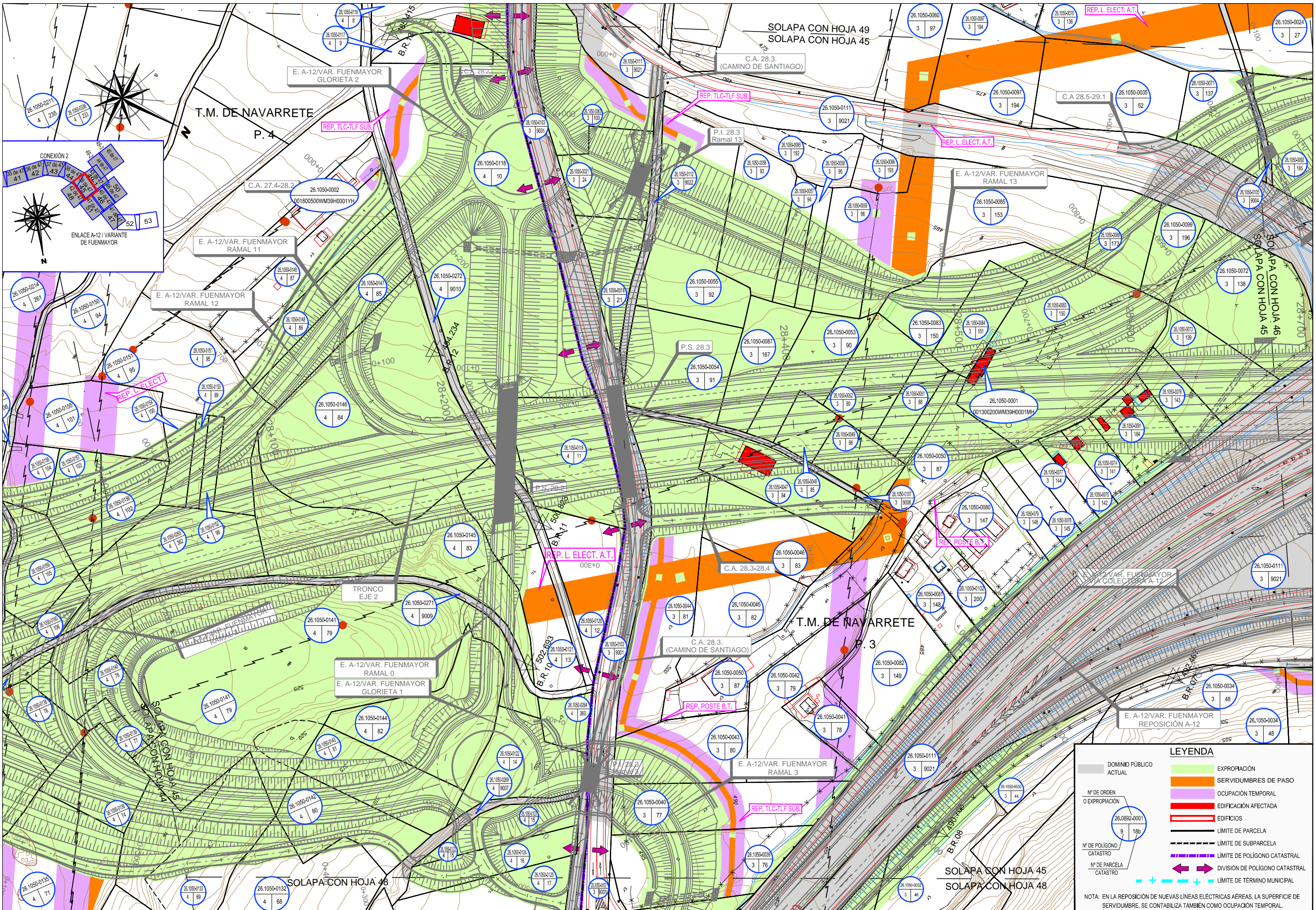
LEYENDA

- DOMINIO PÚBLICO ACTUAL
- EXPROPIACIÓN
- SERVIDUMBRES DE PASO
- OCCUPACIÓN TEMPORAL
- EDIFICACIÓN AFECTADA
- EDIFICIOS
- LÍMITE DE PARCELA
- LÍMITE DE SUBPARCELA
- LÍMITE DE POLIGONO CATASTRAL
- DIVISIÓN DE POLIGONO CATASTRAL
- LÍMITE DE TÉRMINO MUNICIPAL

Nº DE ORDEN O EXPROPIACIÓN: 26.0892-0001
 Nº DE POLIGONO CATASTRAL: 9 18b
 Nº DE PARCELA CATASTRAL: 4 18b

NOTA: EN LA REPOSICIÓN DE NUEVAS LÍNEAS ELÉCTRICAS AÉREAS, LA SUPERFICIE DE SERVIDUMBRE, SE CONTABILIZA TAMBIÉN COMO OCCUPACIÓN TEMPORAL.

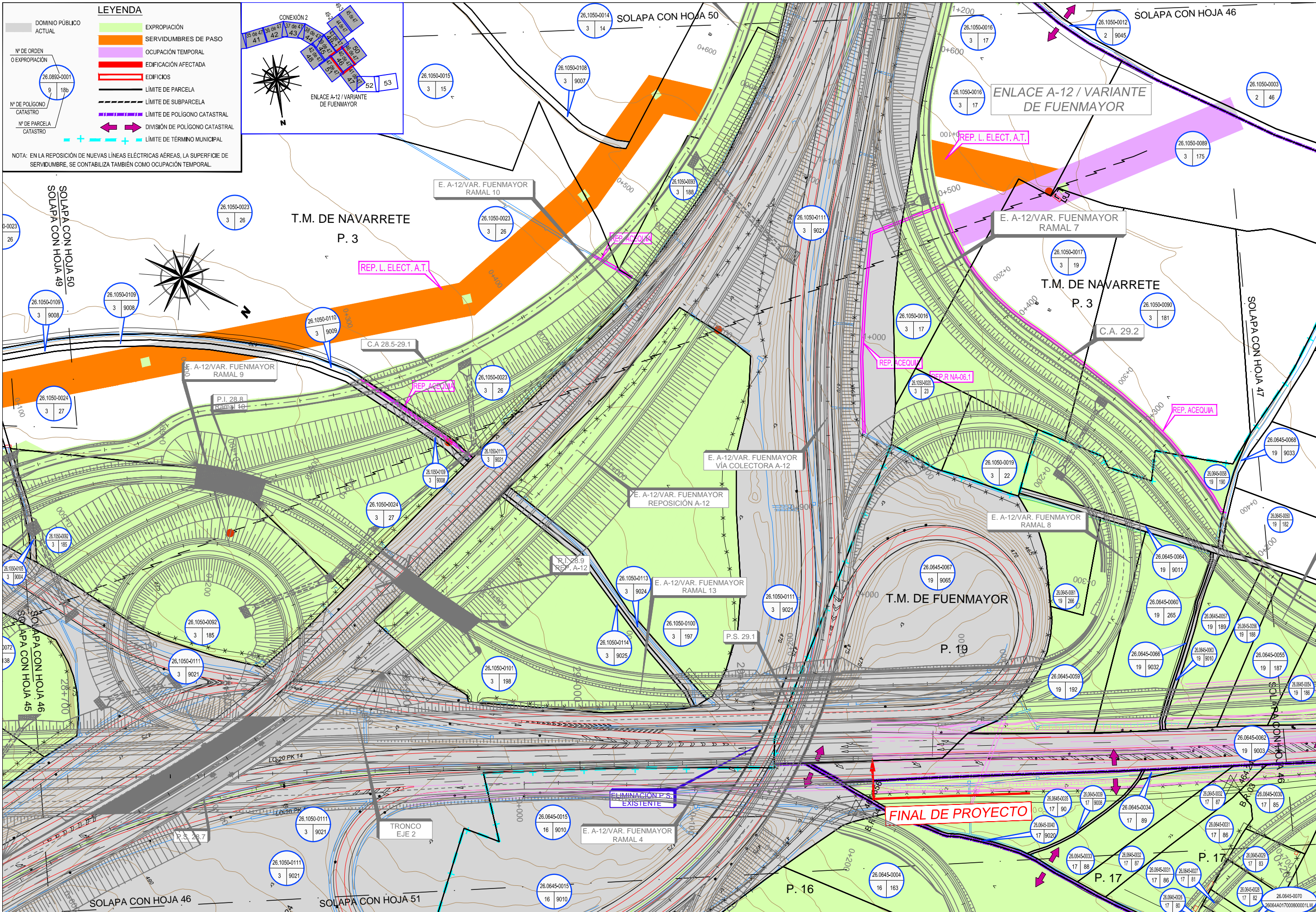
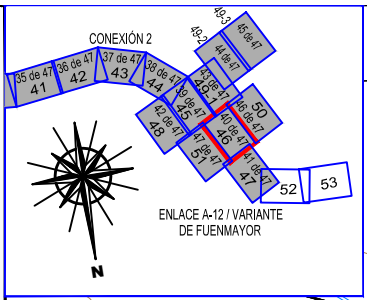


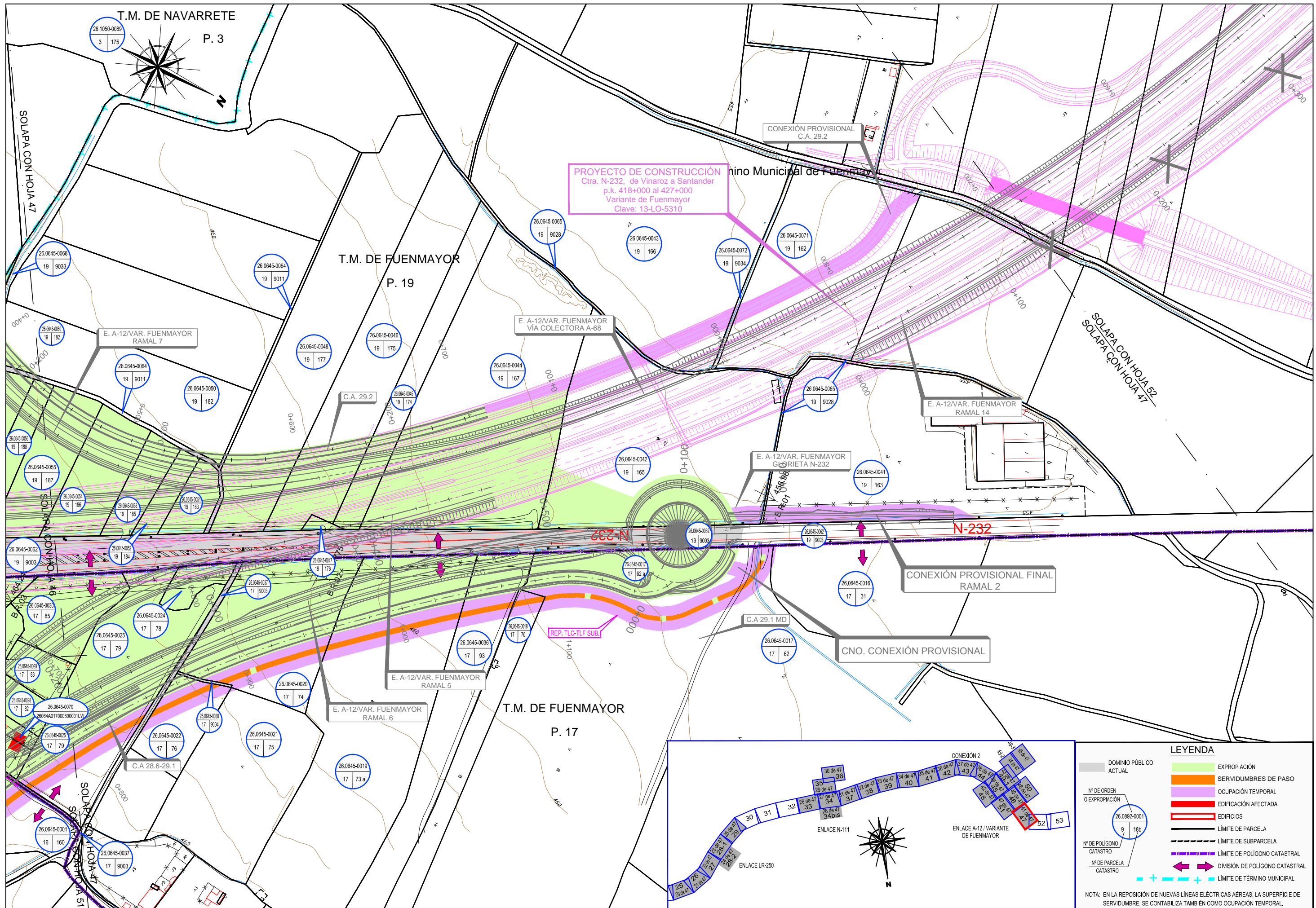


LEYENDA

- DOMINIO PÚBLICO ACTUAL
- EXPROPIACIÓN
- SERVIDUMBRES DE PASO
- OCCUPACIÓN TEMPORAL
- EDIFICACIÓN AFECTADA
- EDIFICIOS
- LÍMITE DE PARCELA
- LÍMITE DE SUBPARCELA
- LÍMITE DE POLÍGONO CATASTRAL
- DIVISIÓN DE POLÍGONO CATASTRAL
- LÍMITE DE TÉRMINO MUNICIPAL

NOTA: EN LA REPOSICIÓN DE NUEVAS LÍNEAS ELÉCTRICAS AÉREAS, LA SUPERFICIE DE SERVIDUMBRE, SE CONTABILIZA TAMBIÉN COMO OCCUPACIÓN TEMPORAL.





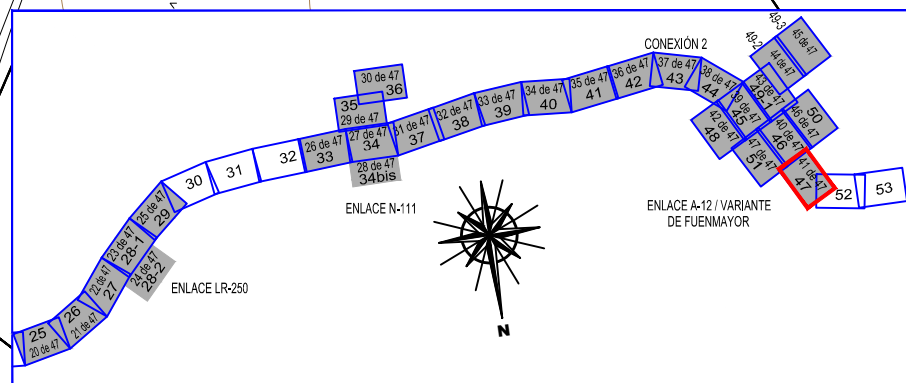
PROYECTO DE CONSTRUCCIÓN
 Ctra. N-232, de Vinaroz a Santander
 p.k. 418+000 al 427+000
 Variante de Fuenmayor
 Clave: 13-LO-5310

CONEXIÓN PROVISIONAL
 C.A. 29.2

T.M. DE NAVARRETE
 P. 3

T.M. DE FUENMAYOR
 P. 19

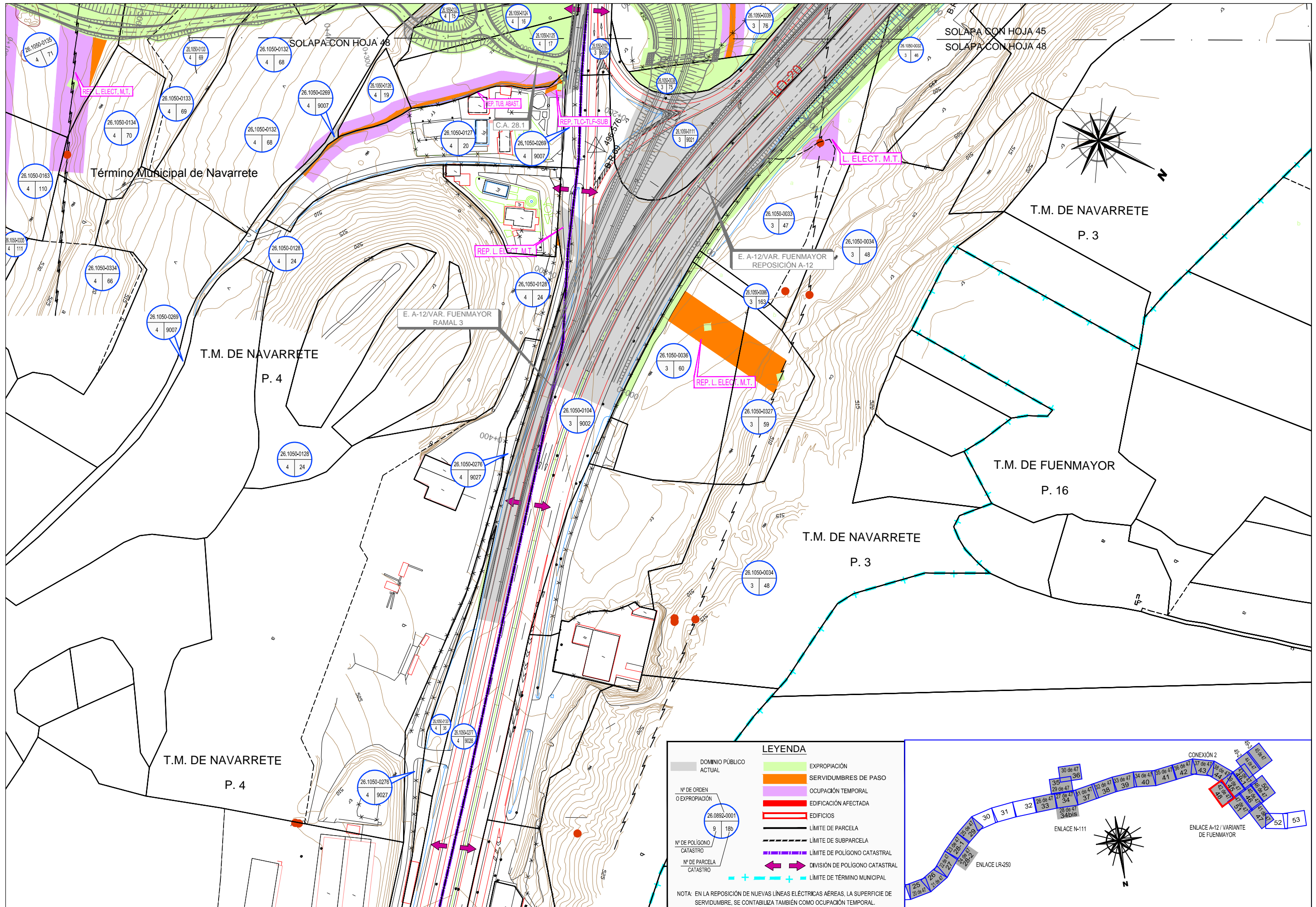
T.M. DE FUENMAYOR
 P. 17



LEYENDA

- DOMINIO PÚBLICO ACTUAL
- EXPROPIACIÓN
- SERVIDUMBRES DE PASO
- Ocupación TEMPORAL
- EDIFICACIÓN AFECTADA
- EDIFICIOS
- LÍMITE DE PARCELA
- LÍMITE DE SUBPARCELA
- LÍMITE DE POLÍGONO CATASTRAL
- DIVISIÓN DE POLÍGONO CATASTRAL
- LÍMITE DE TÉRMINO MUNICIPAL

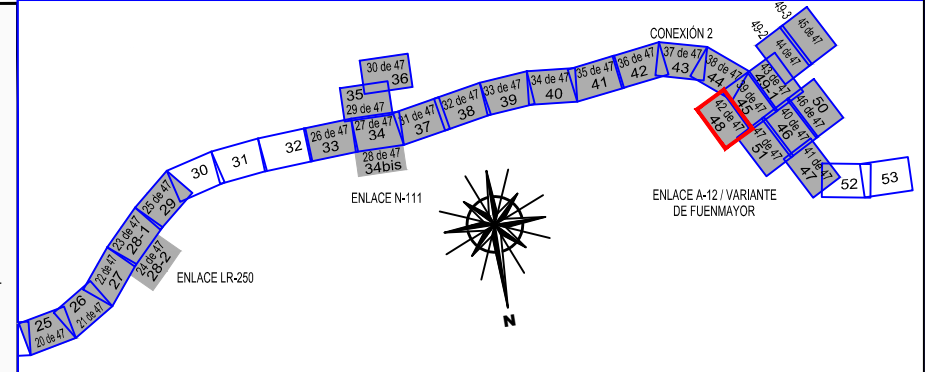
NOTA: EN LA REPOSICIÓN DE NUEVAS LÍNEAS ELÉCTRICAS AÉREAS, LA SUPERFICIE DE SERVIDUMBRE, SE CONTABILIZA TAMBIÉN COMO OCUPACIÓN TEMPORAL.

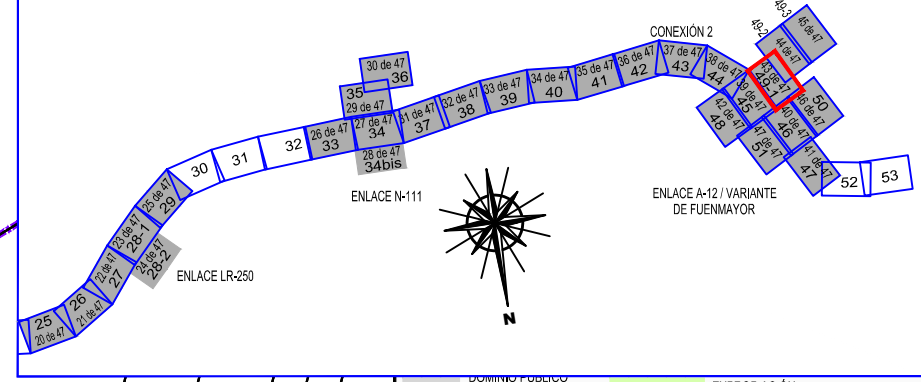
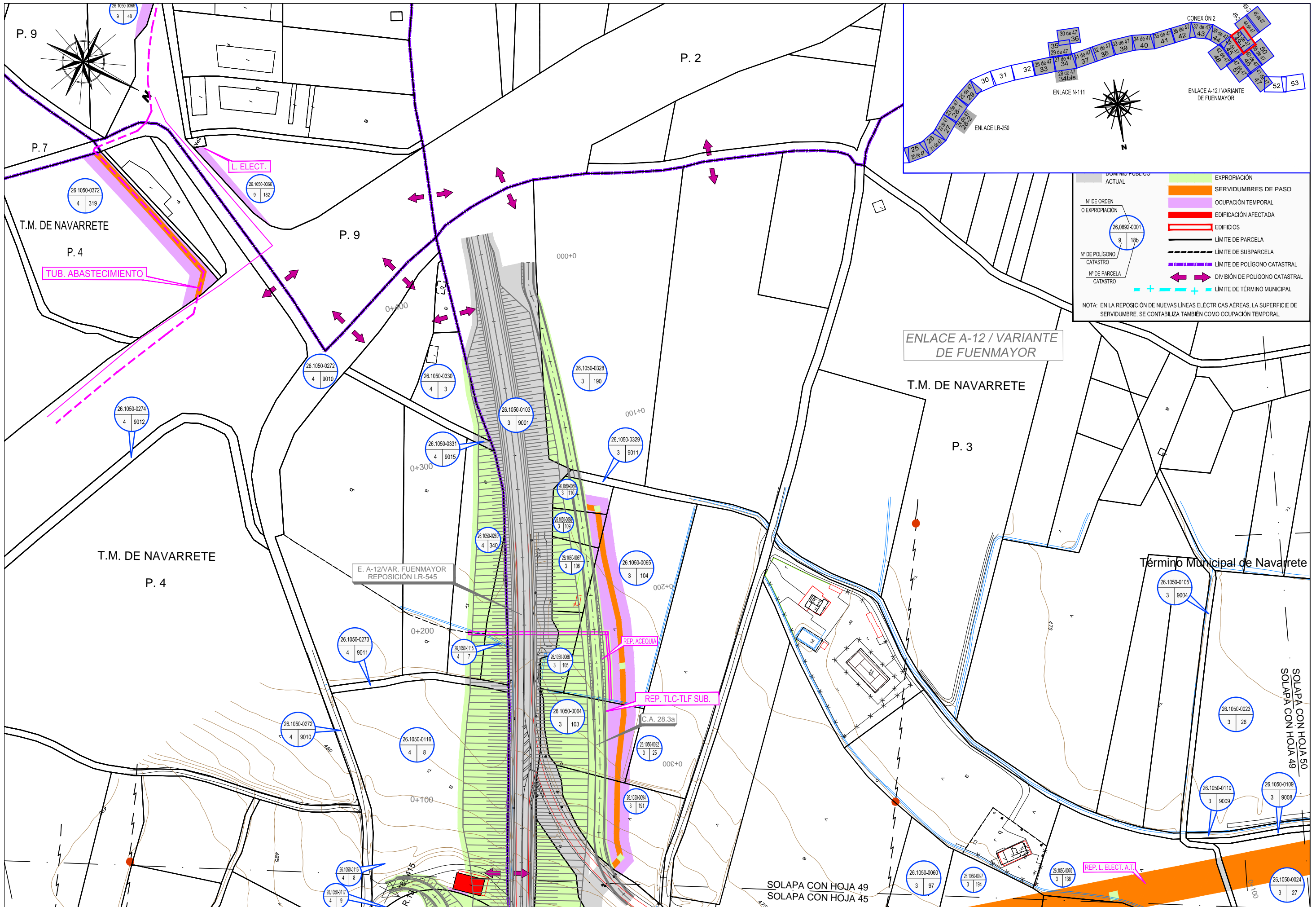


LEYENDA

DOMINIO PÚBLICO ACTUAL	EXPROPIACIÓN
Nº DE ORDEN O EXPROPIACIÓN	SERVIDUMBRES DE PASO
Nº DE POLÍGONO CATASTRAL	OCCUPACIÓN TEMPORAL
Nº DE PARCELA CATASTRAL	EDIFICACIÓN AFECTADA
	EDIFICIOS
	LÍMITE DE PARCELA
	LÍMITE DE SUBPARCELA
	LÍMITE DE POLÍGONO CATASTRAL
	DIVISIÓN DE POLÍGONO CATASTRAL
	LÍMITE DE TÉRMINO MUNICIPAL

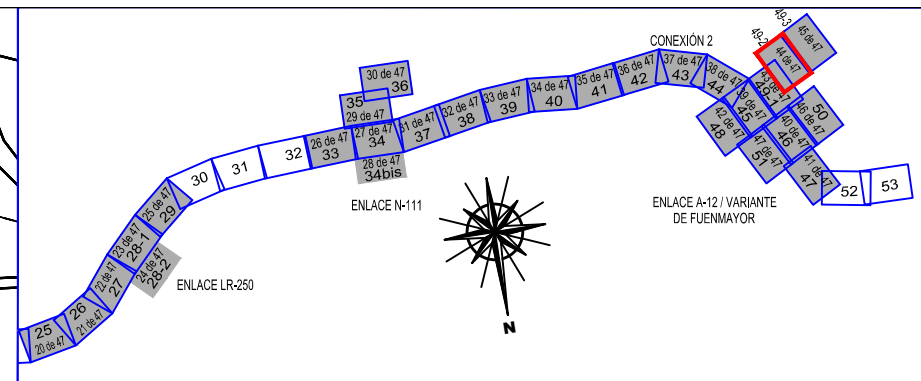
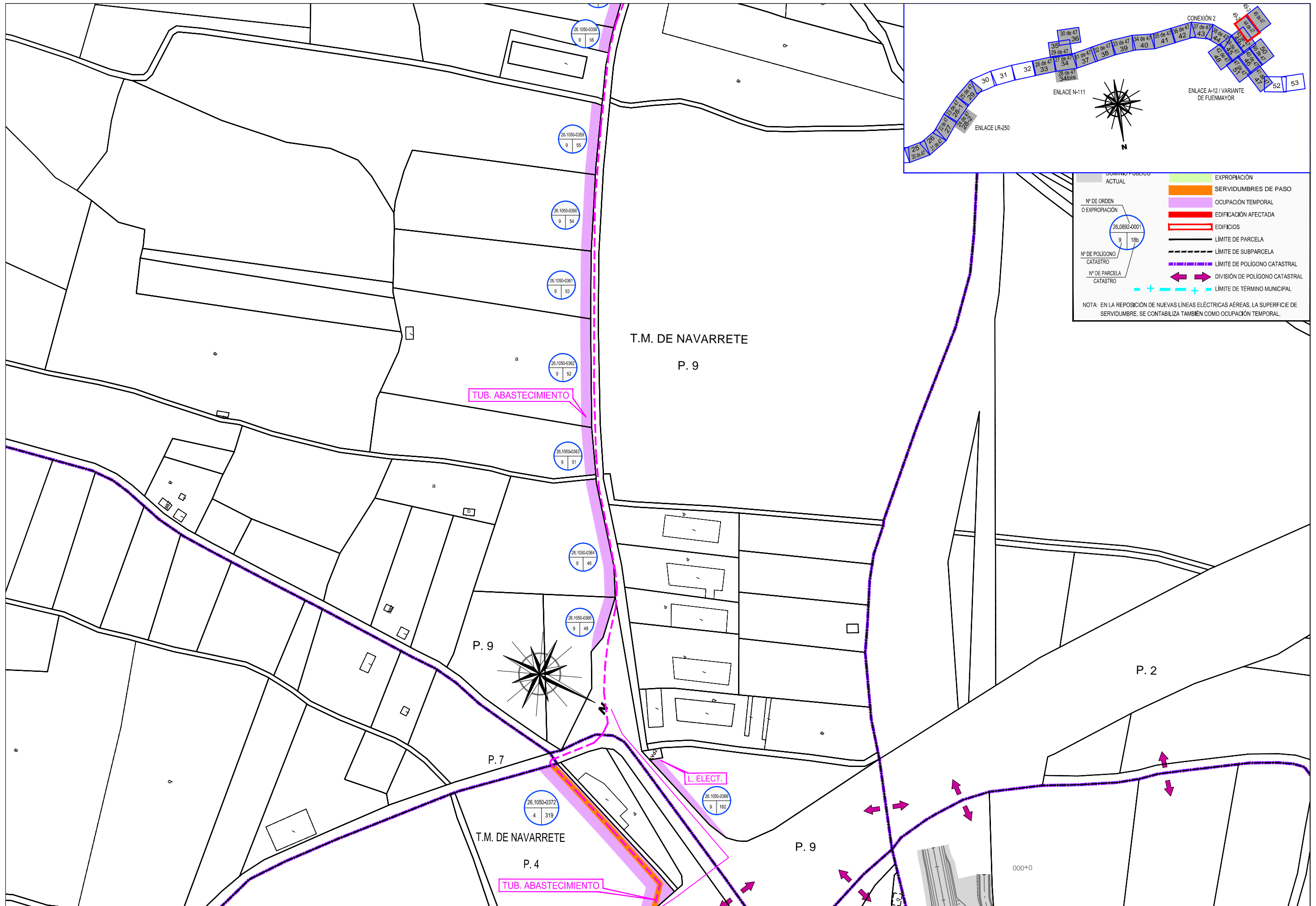
NOTA: EN LA REPOSICIÓN DE NUEVAS LÍNEAS ELÉCTRICAS AÉREAS, LA SUPERFICIE DE SERVIDUMBRE, SE CONTABILIZA TAMBIÉN COMO OCCUPACIÓN TEMPORAL.





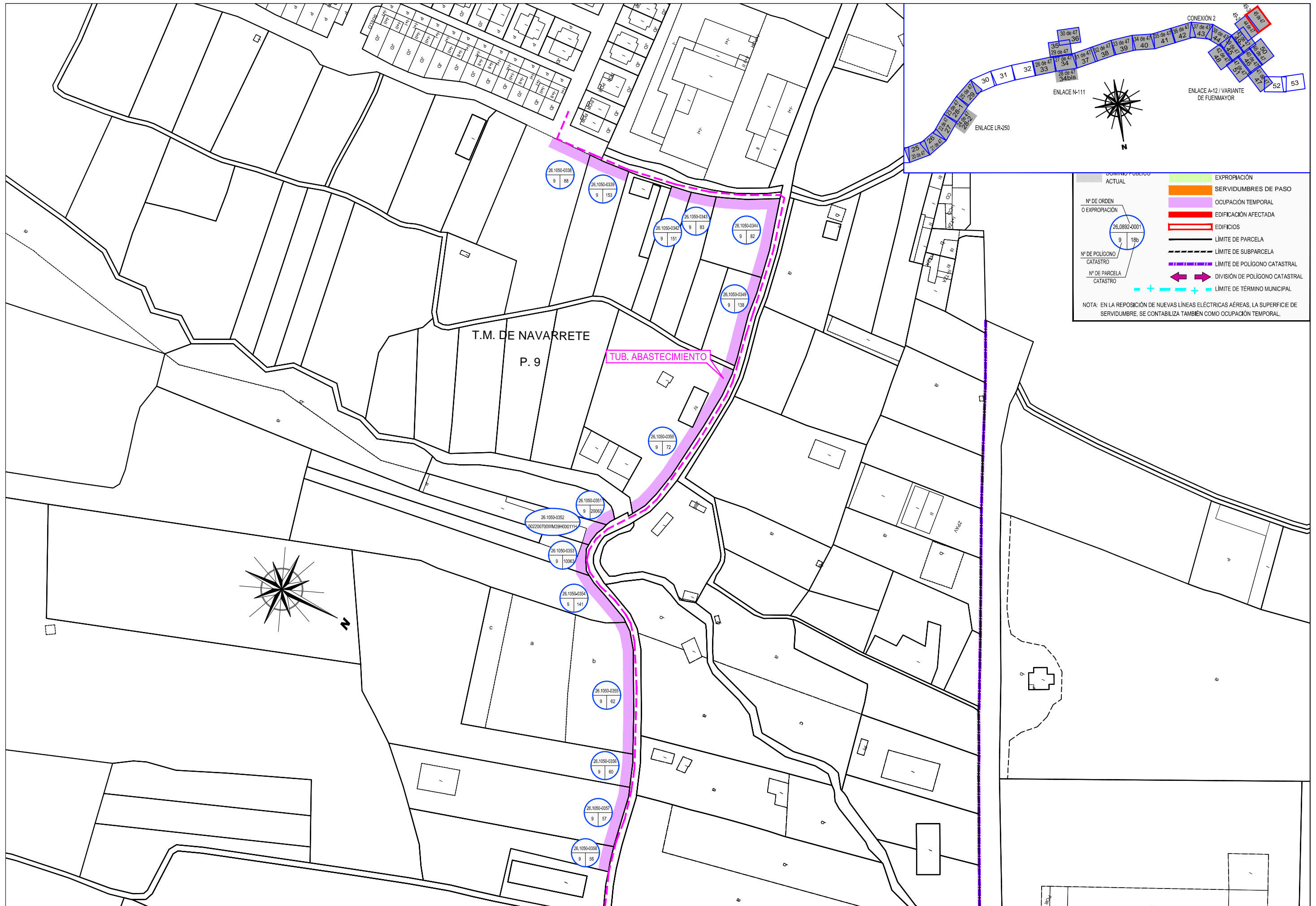
DOMINIO PÚBLICO ACTUAL	EXPROPIACIÓN
Nº DE ORDEN O EXPROPIACIÓN	SERVIDUMBRES DE PASO
Nº DE POLÍGONO CATASTRAL	OCUPACIÓN TEMPORAL
Nº DE PARCELA CATASTRAL	EDIFICACIÓN AFECTADA
	EDIFICIOS
	LÍMITE DE PARCELA
	LÍMITE DE SUBPARCELA
	LÍMITE DE POLÍGONO CATASTRAL
	DIVISIÓN DE POLÍGONO CATASTRAL
	LÍMITE DE TÉRMINO MUNICIPAL

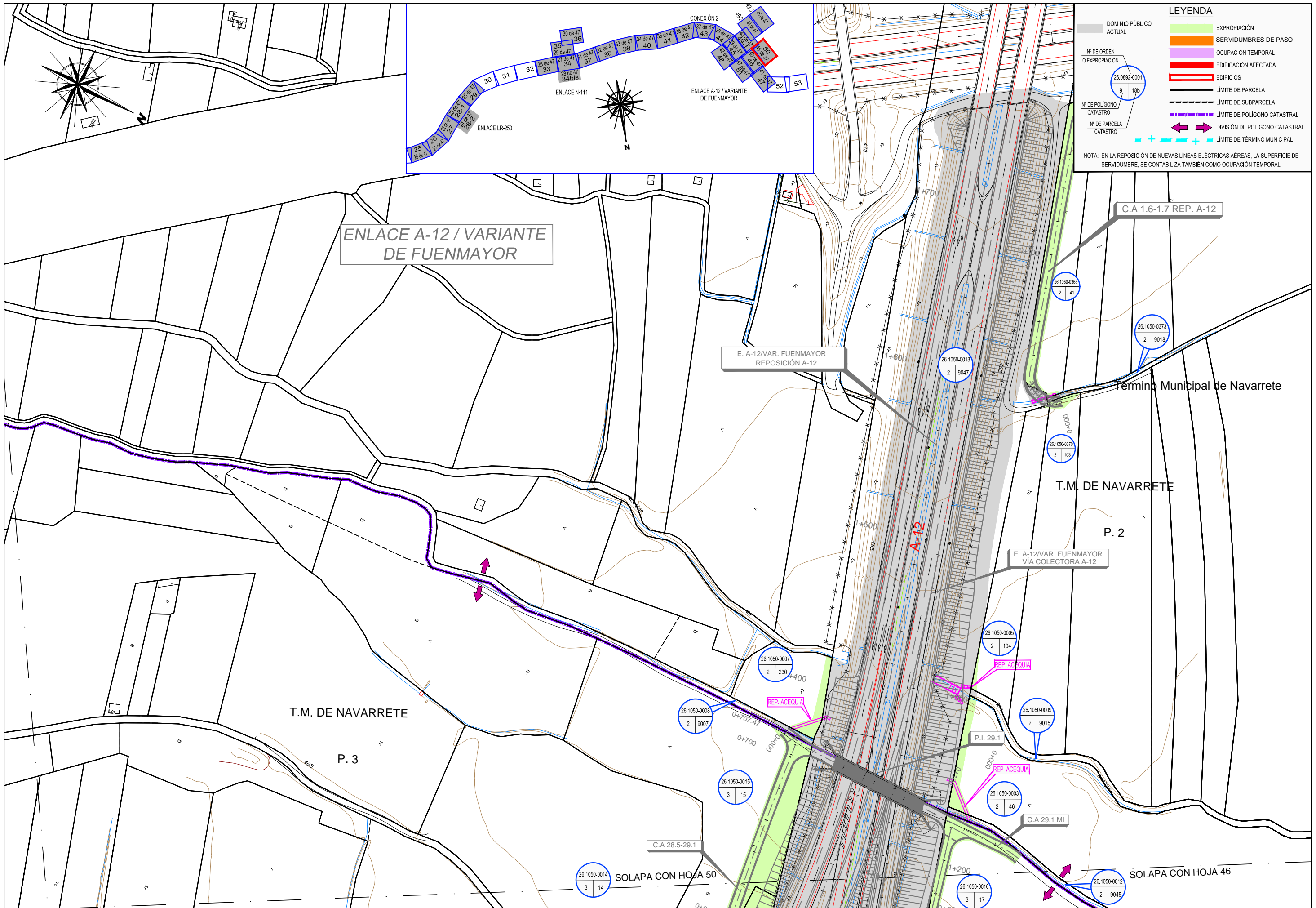
NOTA: EN LA REPOSICIÓN DE NUEVAS LÍNEAS ELÉCTRICAS AÉREAS, LA SUPERFICIE DE SERVIDUMBRE, SE CONTABILIZA TAMBIÉN COMO OCUPACIÓN TEMPORAL.



DOMINIO PÚBLICO ACTUAL	EXPROPIACIÓN
Nº DE ORDEN O EXPROPIACIÓN	SERVIDUMBRES DE PASO
Nº DE POLÍGONO CATASTRO	OCUPACIÓN TEMPORAL
Nº DE PARCELA CATASTRO	EDIFICACIÓN AFECTADA
	EDIFICIOS
	LÍMITE DE PARCELA
	LÍMITE DE SUBPARCELA
	LÍMITE DE POLÍGONO CATASTRAL
	DIVISIÓN DE POLÍGONO CATASTRAL
	LÍMITE DE TÉRMINO MUNICIPAL

NOTA: EN LA REPOSICIÓN DE NUEVAS LÍNEAS ELÉCTRICAS AÉREAS, LA SUPERFICIE DE SERVIDUMBRE, SE CONTABILIZA TAMBIÉN COMO OCUPACIÓN TEMPORAL.

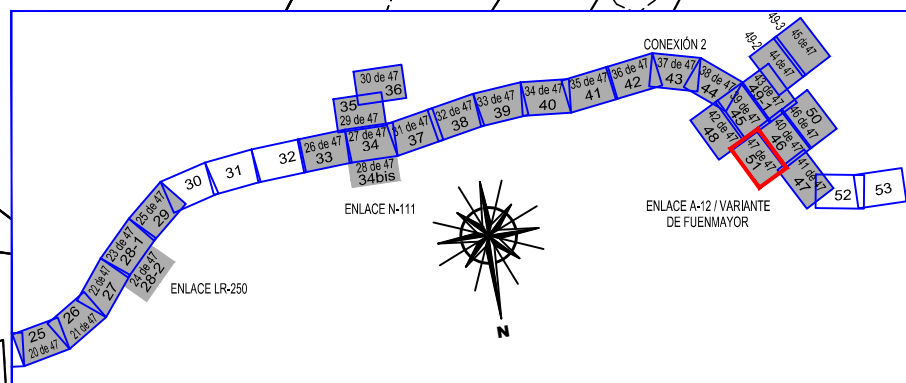
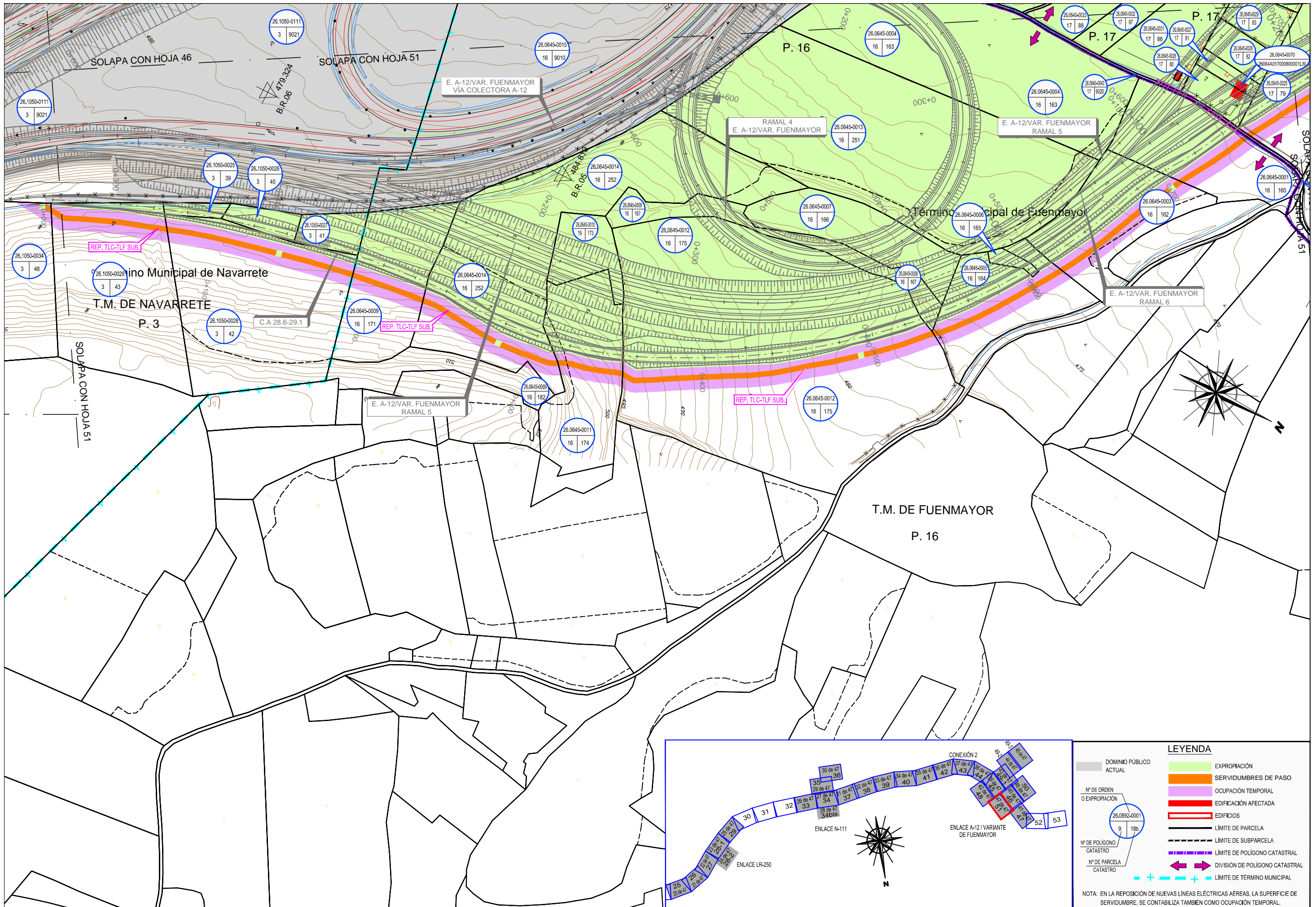




LEYENDA

DOMINIO PÚBLICO ACTUAL	EXPROPIACIÓN
Nº DE ORDEN O EXPROPIACIÓN	SERVIDUMBRES DE PASO
Nº DE POLIGONO CATASTRO	Ocupación TEMPORAL
Nº DE PARCELA CATASTRO	EDIFICACIÓN AFECTADA
	EDIFICIOS
	LÍMITE DE PARCELA
	LÍMITE DE SUBPARCELA
	LÍMITE DE POLIGONO CATASTRAL
	DIVISIÓN DE POLIGONO CATASTRAL
	LÍMITE DE TÉRMINO MUNICIPAL

NOTA: EN LA REPOSICIÓN DE NUEVAS LÍNEAS ELÉCTRICAS AÉREAS, LA SUPERFICIE DE SERVIDUMBRE, SE CONTABILIZA TAMBIÉN COMO OCUPACIÓN TEMPORAL.



LEYENDA

- DOMINIO PÚBLICO ACTUAL
- EXPROPIACIÓN
- SERVIDUMBRES DE PASO
- Ocupación Temporal
- EDIFICACIÓN AFECTADA
- EDIFICIOS
- LÍMITE DE PARCELA
- LÍMITE DE SUBPARCELA
- LÍMITE DE POLÍGONO CATASTRAL
- DIVISIÓN DE POLÍGONO CATASTRAL
- LÍMITE DE TÉRMINO MUNICIPAL

NOTA: EN LA REPOSICIÓN DE NUEVAS LÍNEAS ELÉCTRICAS AÉREAS, LA SUPERFICIE DE SERVIDUMBRE, SE CONTABILIZA TAMBIÉN COMO OCUPACIÓN TEMPORAL.