















LLE RAMAL ENL 17 A MODIFICAR

NUEVA LLE PROPUESTA COINCIDENTE CON LLE A-3 Y PGOU DE RIVAS VACIAMADRID

-  ZONA A EDIFICAR
-  PARCELA CON REFERENCIA CATASTRAL 4654602VK5645S0001SI
-  ARISTA EXTERIOR DE LA EXPLANACIÓN A-3
-  ARISTA EXTERIOR DE LA CALZADA A-3
-  LÍMITE ZONA DOMINIO PÚBLICO A-3 (8 m desde Arista Ext. Explanación A-3)
-  LÍMITE ZONA SERVIDUMBRE A-3 (25 m desde Arista Ext. Explanación A-3)
-  LÍMITE ZONA EDIFICACIÓN A-3 (50 m desde Arista Ext. Calzada A-3)
-  LÍMITE ZONA AFECCIÓN A-3 (100 m desde Arista Ext. Explanación A-3)
-  ARISTA EXTERIOR DE LA EXPLANACIÓN RAMAL ENLACE 17
-  ARISTA EXTERIOR DE LA CALZADA RAMAL ENLACE 17
-  LÍMITE ZONA DOMINIO PÚBLICO RAMAL ENL 17 (3 m desde Arista Ext. Expl. Ramal Enl 17)
-  LÍMITE ZONA SERVIDUMBRE RAMAL ENL 17 (8 m desde Arista Ext. Expl. Ramal Enl 17)
-  LÍMITE ZONA EDIFICACIÓN RAMAL ENL 17 (50 m desde Arista Ext. Calz. Ramal Enl 17)
-  LÍMITE ZONA AFECCIÓN RAMAL ENL 17 (50 m desde Arista Ext. Expl. Ramal Enl 17)