 MINISTERIO DE FOMENTO	SECRETARÍA DE ESTADO DE INFRAESTRUCTURAS, TRANSPORTE Y VIVIENDA	DEMARCACIÓN DE CARRETERAS DEL ESTADO DE GALICIA
	SECRETARÍA GENERAL DE INFRESTRUCTURAS	
	DIRECCIÓN GENERAL DE CARRETERAS	

TIPO DE ESTUDIO:	PROYECTO DE CONSTRUCCIÓN	CLAVE:	13-OR-4600.A
------------------	---------------------------------	--------	---------------------

CLASE DE OBRA:	AUTOVÍA. VARIANTE DE POBLACIÓN	TÍTULO COMPLEMENTARIO:	AUTOVÍA A-56 LUGO OURENSE. VARIANTE DE OURENSE.
CARRETERA:	N-120	TRAMO:	ENLACE DE EIRASVEDRAS CON LA N-120 EN SU P.K. 573.8 - ENLACE DE QUINTELA CON LA N-120 EN SU P.K. 572.0
LOCALIDADES QUE DEFINEN EL TRAMO:	OURENSE	PROVINCIA:	OURENSE

INGENIEROS AUTORES DEL PROYECTO:	IGNACIO BARROSO SÁNCHEZ
INGENIERO DIRECTOR DEL PROYECTO:	CONSTANTINO PATO ALFONSO

MEMORIA, RELACIÓN DE BIENES Y DERECHOS Y PLANOS DE EXPROPIACIÓN

EMPRESA CONSULTORA:

AECOM

NOVIEMBRE 2019

MEMORIA PARA LA DECLARACIÓN DE URGENCIA A EFECTOS DE EXPROPIACIONES DEL PROYECTO DE CONSTRUCCIÓN "VARIANTE DE OURENSE. TRAMO: ENLACE DE EIRASVEDRAS CON N-120 EN SU P.K. 573,800-ENLACE DE QUINTELA CON LA N-120 EN SU P.K. 572,000". PROVINCIA: OURENSE. CLAVE: 13-OR-4600A.

La Dirección General de Carreteras, ha aprobado el Proyecto de Construcción "Variante de Ourense. Tramo: Enlace de Eirasvedras con la N-120 en su p.k. 573,800 – Enlace de Quintela con la N-120 en su p.k. 572,000." Clave: 13-OR-4600A. Provincia: Ourense.

Dicho Proyecto se redacta con la finalidad de desarrollar un primer tramo de la futura Variante Norte de Ourense, que unirá la N-120 al oeste de la ciudad con el enlace de A Casilla que enlaza la N-525 en sentido Lugo – Santiago con el Puente de Velle y la N-120 sentido Monforte, mediante una vía de dos calzadas separadas con dos carriles por sentido.

El trazado tiene su origen en el Enlace de Eirasvedras, donde actualmente existen dos calzadas separadas, bajo el paso superior la carretera del ramal de la N-120: la derecha que da acceso a Ourense a través de la calzada unidireccional Sur, y la izquierda que permite salir de la ciudad a través de la calzada unidireccional Norte en dirección a la A-52. Las dos nuevas calzadas de la variante que se proyecta conectan con las existentes del citado enlace de manera que se da continuidad al tramo de la A-56 construido hacia la N-525 y viceversa.

Tras un recorrido de 1,733 km, el tramo finaliza en el enlace de Quintela donde conecta con la N-120.

El nuevo trazado de la variante incluye un nuevo vial de acceso a Tarascón, con sección una calzada bidireccional paralela a la actual N-120 y al ramal, que permite los accesos a las edificaciones colindantes y Tarascón, incluyendo aceras peatonales. Se regula esta intersección mediante glorieta y ramales de entrada y salida a los viales existentes.

El tráfico de la calzada Sur de la N-120 en la zona del Enlace de Quintela se configura dotando de una sección bidireccional en la zona previa al Enlace, y unidireccional en la zona posterior del Enlace de Quintela. Debido a esta nueva configuración, se ha propuesto una solución con sendos ramales de entrada y salida desde la glorieta, incluyendo un ramal de la salida a la N-120 en sentido Lugo, y un ramal bidireccional que culmina en una intersección en T con carril de espera en la N-120, para dar solución a los movimientos de entrada y salida desde la glorieta a la calzada Sur de la N-120.

Además, y para dar al proyecto la condición de obra completa, se ha incluido una conexión provisional que permite poner en servicio el tramo conectándole con la N-120 a la altura del núcleo de Tarascón, en el p.k. 572.

Las siguientes circunstancias aconsejan que la construcción de la citada carretera sea realizada con carácter de urgencia:

- La construcción proyectada incide de manera importante en la seguridad vial, puesto que disminuiría el tráfico de la carretera N-120, garantizando el buen funcionamiento de la circulación en el tramo entre Eirasvedras – Quintela – Tarascón y mejorando los enlaces de Quintela y Tarascón, sustituyendo la actual intersección en T por rotondas que permiten eliminar movimientos de gran peligrosidad. Se permite además el acceso a las edificaciones colindantes y se incluyen aceras peatonales.
- Consecución de un interés general predominante, que resultaría seriamente perjudicado por la demora de dicha ocupación de seguirse los trámites del procedimiento ordinario: El interés general predominante, objeto del proyecto, es el enlace de la A-52 con la N-120 mediante una variante de dos calzadas, eliminando las actuales

conexiones del Enlace de Eirasvedras con las dos calzadas separadas de la carretera N-120, mejorando los enlaces de acceso mediante glorietas en Quintela y Tarascón, e incluyendo aceras peatonales.

Para la correcta ejecución de las obras contenidas en el proyecto, se definen tres tipos de afección: la expropiación propiamente dicha, la imposición de servidumbres y la ocupación temporal:

- Expropiación

Se expropia el pleno dominio de las superficies que requiera la actuación conforme a la vigente Ley 37/2015 de Carreteras, sus elementos funcionales y las instalaciones permanentes que tengan por objeto una correcta explotación, así como los elementos y obras anexas o complementarias definidas en el proyecto que coincidan con la rasante del terreno o sobresalgan de él, y en todo caso las superficies que sean imprescindibles para cumplimentar la normativa legal vigente para este tipo de obras.

La expropiación de los terrenos resultantes de la aplicación de los criterios y parámetros de la citada Ley afecta a una superficie de 154.855 m², de los cuales 72.318 m² (46,70%) se corresponden a suelo rural, 13.808 m² el 8,92% corresponden a terrenos catalogados como suelo urbanizado. Los restantes 68.769 m², corresponden a afecciones a viario (68.459 m²) y a dominio público hidráulico (270 m²).

- Imposición de servidumbres

Serán las correspondientes franjas de terrenos sobre las que es imprescindible imponer una serie de gravámenes, al objeto de limitar el ejercicio del pleno dominio del inmueble.

Dicha imposición de servidumbres afecta a una superficie de 4.271 m², de los cuales 1.200 m² (28,10%) corresponde a terrenos catalogados como suelo rural y 2.084 m² (48,79%) como suelo urbanizado, los restantes 987 m² (23,11%) corresponden a afecciones a viario.

- Ocupaciones temporales

Aquella superficie que resulte estrictamente necesaria ocupar para llevar a cabo la correcta ejecución de las obras contenidas en el proyecto, y por un espacio de tiempo determinado, generalmente coincidente con el periodo de finalización de las mismas.

Dichas zonas de ocupación temporal se utilizarán, entre otros usos, principalmente para instalaciones de obra, acopios de tierra vegetal, talleres, almacenes, laboratorios, depósitos de materiales y en general para todas cuantas instalaciones o cometidos sean necesarios para la correcta ejecución de las Obras.

Las ocupaciones temporales suman una superficie total de 9.947 m², de los cuales 5.251 m² (52,79%) corresponde a terrenos catalogados como suelo rural y 2.573 m² (25,87%) como suelo urbanizado, residencial o sin edificar, de los restantes 2.123 m² (21,34%) corresponden a afecciones a viario.

A continuación, se incluye la relación de bienes y derechos afectados y los planos de expropiación:

EL INGENIERO JEFE DE LA DEMARCACION



Ministerio de Fomento
Angel González del Río

RELACIÓN CONCRETA E INDIVIDUALIZADA DE LOS BIENES Y DERECHOS AFECTADOS

RELACIÓN CONCRETA E INDIVIDUALIZADA DE LOS BIENES Y DERECHOS AFECTADOS

PROYECTO DE CONSTRUCCIÓN VARIANTE DE OURENSE

TRAMO: ENLACE CON LA N-120 EN SU P.K. 573,8 - ENLACE CON LA N-120 EN SU P.K.572,0

TERMINO MUNICIPAL DE OURENSE

Nº DE ORDEN	POLÍGONO	PARCELA	TITULAR CATASTRAL	TITULAR ACTUAL	SUBP.	SUPERFICIE CATASTRAL (m²)	CALIFICACIÓN FISCAL	APROVECHAMIENTO REAL	RÉGIMEN URBANÍSTICO	AFECCIONES POR SUBPARCELA (m²)				Nº HOJA PLANO EXPROPIACIÓN
										EXPROPIACIÓN (m²)	SERVIDUMBRE (m²)	OCUPACIÓN TEMPORAL (m²)	TOTAL AFECCIONES (m²)	
32.0548-001	69	9016	MINISTERIO DE OBRAS PUBLICAS TRANSPORTES Y MEDIO AMBIENTE PZ SAN JUAN CRUZ DES B-150 10 MADRID 28003-MADRID	MINISTERIO DE FOMENTO Pº DE LA CASTELLANA 67 MADRID 28071-MADRID		46.148	VT	Vía de comunicación de dominio público	Viario	4.201	0	0		1 de 9
										4.201	0	0	4.201	
32.0548-002	69	9017	MINISTERIO DE OBRAS PUBLICAS TRANSPORTES Y MEDIO AMBIENTE PZ SAN JUAN CRUZ DES B-150 10 MADRID 28003-MADRID	MINISTERIO DE FOMENTO Pº DE LA CASTELLANA 67 MADRID 28071-MADRID		17.365	VT	Vía de comunicación de dominio público	Viario	12.391	0	0		1 de 9
										12.391	0	0	12.391	
32.0548-003	69	9018	ADMINISTRADOR DE INFRAESTRUCTURAS FERROVIARIAS AV BURGOS 16 PI:10 MADRID 28036-MADRID	ADMINISTRADOR DE INFRAESTRUCTURAS FERROVIARIAS AV BURGOS 16 PI:10 MADRID 28036-MADRID		966	VT	Vía de comunicación de dominio público	Viario	414	0	0		1 de 9
										414	0	0	414	
32.0548-004	78	9001	MINISTERIO DE OBRAS PUBLICAS TRANSPORTES Y MEDIO AMBIENTE PZ SAN JUAN CRUZ DES B-150 10 MADRID 28003-MADRID	MINISTERIO DE FOMENTO Pº DE LA CASTELLANA 67 MADRID 28071-MADRID		90.885	VT	Vía de comunicación de dominio público	Viario	29.314	360	1.378		1 de 9
										29.314	360	1.378	31.052	
32.0548-005	78	168	GONZALEZ GONZALEZ MARIA LG EIRASVEDRAS-NU 63 OURENSE 32001-OURENSE	GONZALEZ GONZALEZ MARIA LG EIRASVEDRAS-NU 63 OURENSE 32001-OURENSE		157	V	Viña secano	Suelo Rural	258	0	0		2 de 9
										258	0	0	258	
32.0548-006	78	169	FERNANDEZ PARADELA HERMINIO LG EIRASVEDRAS 69 OURENSE 32001-OURENSE	FERNANDEZ PARADELA HERMINIO LG EIRASVEDRAS 69 OURENSE 32001-OURENSE		398	C	Labor o Labradío secano	Suelo Rural	276	0	0		2 de 9
										276	0	0	276	
32.0548-007	78	170	GONZALEZ GONZALEZ AUREA CL ARACELI ANCOECHEA 7 OURENSE 32001-OURENSE	GONZALEZ GONZALEZ AUREA CL ARACELI ANCOECHEA 7 OURENSE 32001-OURENSE		157	C	Labor o Labradío secano	Suelo Rural	29	0	0		2 de 9
										29	0	0	29	
32.0548-008	78	9003	AYUNTAMIENTO DE OURENSE PZ MAYOR 1 OURENSE 32005-OURENSE	AYUNTAMIENTO DE OURENSE PZ MAYOR 1 OURENSE 32005-OURENSE		49	VT	Vía de comunicación de dominio público	Viario	60	0	0		2 de 9
										60	0	0	60	

RELACIÓN CONCRETA E INDIVIDUALIZADA DE LOS BIENES Y DERECHOS AFECTADOS

PROYECTO DE CONSTRUCCIÓN VARIANTE DE OURENSE

TRAMO: ENLACE CON LA N-120 EN SU P.K. 573,8 - ENLACE CON LA N-120 EN SU P.K.572,0

TÉRMINO MUNICIPAL DE OURENSE

Nº DE ORDEN	POLÍGONO	PARCELA	TITULAR CATASTRAL	TITULAR ACTUAL	SUBP.	SUPERFICIE CATASTRAL (m²)	CALIFICACIÓN FISCAL	APROVECHAMIENTO REAL	RÉGIMEN URBANÍSTICO	AFECCIONES POR SUBPARCELA (m²)				Nº HOJA PLANO EXPROPIACIÓN
										EXPROPIACIÓN (m²)	SERVIDUMBRE (m²)	OCUPACIÓN TEMPORAL (m²)	TOTAL AFECCIONES (m²)	
32.0548-009	78	161	VAZQUEZ VAZQUEZ AVELINA CL JUAN DE ANGES 4 PI:5 PI:IZ OURENSE 32002-OURENSE	VAZQUEZ VAZQUEZ AVELINA CL JUAN DE ANGES 4 PI:5 PI:IZ OURENSE 32002-OURENSE		26	C	Labor o Labradío secano	Suelo Rural	41	0	0		2 de 9
										41	0	0	41	
32.0548-010	78	163	CASTIÑEIRAS VAZQUEZ BRIGIDA MN OURENSE OURENSE (OURENSE)	CASTIÑEIRAS VAZQUEZ BRIGIDA MN OURENSE OURENSE (OURENSE)		93	C	Labor o Labradío secano	Suelo Rural	94	0	0		2 de 9
										94	0	0	94	
32.0548-011	78	164	NOVOA FREIJIDO SILVINO LG QUINTELA CANEDO 32 OURENSE 32001-OURENSE	NOVOA FREIJIDO SILVINO LG QUINTELA CANEDO 32 OURENSE 32001-OURENSE		96	MT	Matorral	Suelo Rural	135	0	0		2 de 9
										135	0	0	135	
32.0548-012	78	162	LOSADA FERNANDEZ JOSE LG REZABELLA 6 OURENSE 32001-OURENSE	LOSADA FERNANDEZ JOSE LG REZABELLA 6 OURENSE 32001-OURENSE		122	C	Labor o Labradío secano	Suelo Rural	130	0	0		2 de 9
										130	0	0	130	
32.0548-013	78	160	FORNEIRO ABELLA HERMESINDA LG TARASCON 16 OURENSE 32001-OURENSE	FORNEIRO ABELLA HERMESINDA LG TARASCON 16 OURENSE 32001-OURENSE		243	C	Labor o Labradío secano	Suelo Rural	179	0	0		2 de 9
										179	0	0	179	
32.0548-014	78	159	RODRIGUEZ SUAREZ CELSA (y otro mas) CL TARASCON 35 OURENSE 32001-OURENSE	RODRIGUEZ SUAREZ CELSA (y otro mas) CL TARASCON 35 OURENSE 32001-OURENSE		229	C	Labor o Labradío secano	Suelo Rural	32	0	0		2 de 9
										32	0	0	32	
32.0548-015	78	209	XUNTA DE GALICIA RU EDIF. ADMTVO SAN CAETANO 3 SAN CAETANO S/N 15071 SANTIAGO DE COMPOSTELA (A CORUÑA)	XUNTA DE GALICIA RU EDIF. ADMTVO SAN CAETANO 3 SAN CAETANO S/N 15071 SANTIAGO DE COMPOSTELA (A CORUÑA)		23.255	MT	Matorral	Suelo Rural	7.374	652	652		2 de 9
										7.374	652	652	8.678	
32.0548-016	78	141	PERNAS CERREDA MARIA AMELIA (y otro mas) CL VALLE INCLAN 1 PI:6 Pt:H OURENSE 32004-OURENSE	PERNAS CERREDA MARIA AMELIA (y otro mas) CL VALLE INCLAN 1 PI:6 Pt:H OURENSE 32004-OURENSE		2.217	PD	Prados o praderas	Suelo Rural	1.597	0	0		2 de 9
										1.597	0	0	1.597	

RELACIÓN CONCRETA E INDIVIDUALIZADA DE LOS BIENES Y DERECHOS AFECTADOS

PROYECTO DE CONSTRUCCIÓN VARIANTE DE OURENSE

TRAMO: ENLACE CON LA N-120 EN SU P.K. 573,8 - ENLACE CON LA N-120 EN SU P.K.572,0

TERMINO MUNICIPAL DE OURENSE

Nº DE ORDEN	POLÍGONO	PARCELA	TITULAR CATASTRAL	TITULAR ACTUAL	SUBP.	SUPERFICIE CATASTRAL (m²)	CALIFICACIÓN FISCAL	APROVECHAMIENTO REAL	RÉGIMEN URBANÍSTICO	AFECCIONES POR SUBPARCELA (m²)				Nº HOJA PLANO EXPROPIACIÓN
										EXPROPIACIÓN (m²)	SERVIDUMBRE (m²)	OCUPACIÓN TEMPORAL (m²)	TOTAL AFECCIONES (m²)	
32.0548-017	78	210	XUNTA DE GALICIA RU EDIF. ADMTVO SAN CAETANO 3 SAN CAETANO S/N 15071 SANTIAGO DE COMPOSTELA (A CORUÑA)	XUNTA DE GALICIA RU EDIF. ADMTVO SAN CAETANO 3 SAN CAETANO S/N 15071 SANTIAGO DE COMPOSTELA (A CORUÑA)		3.003	MT	Matorral	Suelo Rural	8	0	0		2 de 9
										8	0	0	8	
32.0548-018	78	208	PERNAS CERREDA JOSE RAMON (y dos mas) CL BEDOYA 30 PI:6 Pt:E OURENSE 32004-OURENSE	PERNAS CERREDA JOSE RAMON (y dos mas) CL BEDOYA 30 PI:6 Pt:E OURENSE 32004-OURENSE		1.635	PD	Prados o praderas	Suelo Rural	1.609	0	0		2 de 9
										1.609	0	0	1.609	
32.0548-019	78	139	IGLESIAS RODRIGUEZ ANTONIO CL RIO SIL 2 PI:3 Pt:DR OURENSE 32001-OURENSE	IGLESIAS RODRIGUEZ ANTONIO CL RIO SIL 2 PI:3 Pt:DR OURENSE 32001-OURENSE		165	PD	Prados o praderas	Suelo Rural	22	0	0		2 de 9
										22	0	0	22	
32.0548-020			AYUNTAMIENTO DE OURENSE PZ MAYOR 1 OURENSE 32005-OURENSE	AYUNTAMIENTO DE OURENSE PZ MAYOR 1 OURENSE 32005-OURENSE		493	UR	Urbano	Suelo Urbanizado	156	0	0		6 de 9
	1000802NG9910S0001KR									156	0	0	156	
32.0548-021	78	137	CALVIÑO VAZQUEZ AMALIA CL PORTOCANEDO 58 OURENSE 32001-OURENSE	CALVIÑO VAZQUEZ AMALIA CL PORTOCANEDO 58 OURENSE 32001-OURENSE		87	C	Labor o Labradío secano	Suelo Rural	5	0	0		2 de 9
										5	0	0	5	
32.0548-024	78	127	ALVAREZ VAZQUEZ MANUEL LG SANTOUFE-CANEDO 2 OURENSE 32001-OURENSE	ALVAREZ VAZQUEZ MANUEL LG SANTOUFE-CANEDO 2 OURENSE 32001-OURENSE		3.372	C	Labor o Labradío secano	Suelo Rural	653	0	0		2 de 9
										653	0	0	653	
32.0548-025	78	138	RODRIGUEZ FORNEIRO JOSE LG SAN MIGUEL-CANEDO-PALLOTA 1 OURENSE 32001-OURENSE	RODRIGUEZ FORNEIRO JOSE LG SAN MIGUEL-CANEDO-PALLOTA 1 OURENSE 32001-OURENSE		135	C	Labor o Labradío secano	Suelo Rural	127	0	0		2 de 9
										127	0	0	127	
32.0548-026	78	134	MARTINEZ LOPEZ INDALECIO CL SAM PAYO BAJADA CEMENTERI 7 PI:1 OURENSE 32001-OURENSE	MARTINEZ LOPEZ INDALECIO CL SAM PAYO BAJADA CEMENTERI 7 PI:1 OURENSE 32001-OURENSE		572	C	Labor o Labradío secano	Suelo Rural	575	0	0		2 de 9
										575	0	0	575	

RELACIÓN CONCRETA E INDIVIDUALIZADA DE LOS BIENES Y DERECHOS AFECTADOS

PROYECTO DE CONSTRUCCIÓN VARIANTE DE OURENSE

TRAMO: ENLACE CON LA N-120 EN SU P.K. 573,8 - ENLACE CON LA N-120 EN SU P.K.572,0

TÉRMINO MUNICIPAL DE OURENSE

Nº DE ORDEN	POLÍGONO	PARCELA	TITULAR CATASTRAL	TITULAR ACTUAL	SUBP.	SUPERFICIE CATASTRAL (m²)	CALIFICACIÓN FISCAL	APROVECHAMIENTO REAL	RÉGIMEN URBANÍSTICO	AFECCIONES POR SUBPARCELA (m²)				Nº HOJA PLANO EXPROPIACIÓN
										EXPROPIACIÓN (m²)	SERVIDUMBRE (m²)	OCUPACIÓN TEMPORAL (m²)	TOTAL AFECCIONES (m²)	
32.0548-027	78	133	MARTINEZ LOPEZ AURELIO CL SAMPAYO 7 OURENSE (OURENSE)	MARTINEZ LOPEZ AURELIO CL SAMPAYO 7 OURENSE (OURENSE)		559	C	Labor o Labradío secano	Suelo Rural	575	0	0		2 de 9
										575	0	0	575	
32.0548-028	78	132	MARTINEZ NOVOA ALFONSO CL ENSEYANZA 17 SANT SADURNI D'ANDIA 08770-BARCELONA	MARTINEZ NOVOA ALFONSO CL ENSEYANZA 17 SANT SADURNI D'ANDIA 08770-BARCELONA		586	C	Labor o Labradío secano	Suelo Rural	595	0	0		2 de 9
										595	0	0	595	
32.0548-029	78	130	LAMAS DOLORES MN OURENSE OURENSE (OURENSE)	LAMAS DOLORES MN OURENSE OURENSE (OURENSE)		91	MT	Matorral	Suelo Rural	48	0	0		2 de 9
										48	0	0	48	
32.0548-030	78	128	QUINTAS MARIA CL RIO DO 4 PORQUEIRA 32643-OURENSE	QUINTAS MARIA CL RIO DO 4 PORQUEIRA 32643-OURENSE		82	C	Labor o Labradío secano	Suelo Rural	95	0	0		2 de 9
										95	0	0	95	
32.0548-031	78	131	RODRIGUEZ FORNEIRO JOSE LG SAN MIGUEL-CANEDO-PALLOTA 1 OURENSE 32001-OURENSE	RODRIGUEZ FORNEIRO JOSE LG SAN MIGUEL-CANEDO-PALLOTA 1 OURENSE 32001-OURENSE		126	V	Viña secano	Suelo Rural	125	0	0		2 de 9
										125	0	0	125	
32.0548-032	78	129	FORNEIRO GONZALEZ ANGELITA LG QUINTELA CANEDO 66 PI:01 OURENSE 32001-OURENSE	FORNEIRO GONZALEZ ANGELITA LG QUINTELA CANEDO 66 PI:01 OURENSE 32001-OURENSE		217	C	Labor o Labradío secano	Suelo Rural	125	0	0		2 de 9
										125	0	0	125	
32.0548-033	78	9002	AYUNTAMIENTO DE OURENSE PZ MAYOR 1 OURENSE 32005-OURENSE	AYUNTAMIENTO DE OURENSE PZ MAYOR 1 OURENSE 32005-OURENSE		1.084	VT	Vía de comunicación de dominio público	Viario	995	0	0		2 de 9
										995	0	0	995	
32.0548-034	78	108	PERNAS CERREDA MARIA AMELIA (y dos mas) CL VALLE INCLAN 1 PI:6 Pt:H OURENSE 32004-OURENSE	PERNAS CERREDA MARIA AMELIA (y dos mas) CL VALLE INCLAN 1 PI:6 Pt:H OURENSE 32004-OURENSE		7.372	PD	Prados o praderas	Suelo Rural	2.561	0	0		2 de 9
										2.561	0	0	2.561	

RELACIÓN CONCRETA E INDIVIDUALIZADA DE LOS BIENES Y DERECHOS AFECTADOS

PROYECTO DE CONSTRUCCIÓN VARIANTE DE OURENSE

TRAMO: ENLACE CON LA N-120 EN SU P.K. 573,8 - ENLACE CON LA N-120 EN SU P.K.572,0

TÉRMINO MUNICIPAL DE OURENSE

Nº DE ORDEN	POLÍGONO	PARCELA	TITULAR CATASTRAL	TITULAR ACTUAL	SUBP.	SUPERFICIE CATASTRAL (m²)	CALIFICACIÓN FISCAL	APROVECHAMIENTO REAL	RÉGIMEN URBANÍSTICO	AFECCIONES POR SUBPARCELA (m²)				Nº HOJA PLANO EXPROPIACIÓN
										EXPROPIACIÓN (m²)	SERVIDUMBRE (m²)	OCUPACIÓN TEMPORAL (m²)	TOTAL AFECCIONES (m²)	
32.0548-035	78	106	FERNANDEZ SANTOS ASER CL BASILIO ALVAREZ 1 PI:2 Pt:B OURENSE 32003-OURENSE	FERNANDEZ SANTOS ASER CL BASILIO ALVAREZ 1 PI:2 Pt:B OURENSE 32003-OURENSE		627	MT	Matorral	Suelo Rural	438	0	0		2 de 9
										438	0	0	438	
32.0548-036	78	105	SOBRADO PEREZ ORENTINO LG QUINTELA CANEDO 84 Es:00 Pt:00 OURENSE 32001-OURENSE	SOBRADO PEREZ ORENTINO LG QUINTELA CANEDO 84 Es:00 Pt:00 OURENSE 32001-OURENSE		128	C	Labor o Labradío secano	Suelo Rural	126	0	0		2 de 9
										126	0	0	126	
32.0548-037	78	104	FERNANDEZ VAZQUEZ JOSE LUIS CM REAL CUDEIRO 15 OURENSE 32001-OURENSE	FERNANDEZ VAZQUEZ JOSE LUIS CM REAL CUDEIRO 15 OURENSE 32001-OURENSE		125	C	Labor o Labradío secano	Suelo Rural	126	0	0		2 de 9
										126	0	0	126	
32.0548-038	78	103	BOUZAN GONZALEZ CONCEPCION CL QUINTELA DE CANEDO 11 OURENSE 32001-OURENSE	BOUZAN GONZALEZ CONCEPCION CL QUINTELA DE CANEDO 11 OURENSE 32001-OURENSE		291	C	Labor o Labradío secano	Suelo Rural	301	0	0		2 de 9
										301	0	0	301	
32.0548-039	78	99	ALVAREZ VAZQUEZ MANUEL LG SANTOUFE-CANEDO 2 OURENSE 32001-OURENSE	ALVAREZ VAZQUEZ MANUEL LG SANTOUFE-CANEDO 2 OURENSE 32001-OURENSE		1.033	C	Labor o Labradío secano	Suelo Rural	269	0	0		2 de 9
										269	0	0	269	
32.0548-040	78	100	BADAS CARBALLAS AURORA LG QUINTELA DE CANEDO 98 OURENSE 32001-OURENSE	BADAS CARBALLAS AURORA LG QUINTELA DE CANEDO 98 OURENSE 32001-OURENSE		301	C	Labor o Labradío secano	Suelo Rural	51	0	0		2 de 9
										51	0	0	51	
32.0548-041	78	101	VAZQUEZ VAZQUEZ AVELINA CL JUAN DE ANGES 4 PI:5 Pt:IZ OURENSE 32002-OURENSE	VAZQUEZ VAZQUEZ AVELINA CL JUAN DE ANGES 4 PI:5 Pt:IZ OURENSE 32002-OURENSE		395	C	Labor o Labradío secano	Suelo Rural	398	0	0		2 de 9
										398	0	0	398	
32.0548-042	78	102	VAZQUEZ DOPICO MARIA JESUS BO QUINTELA DE CANEDO 15 OURENSE 32001-OURENSE	VAZQUEZ DOPICO MARIA JESUS BO QUINTELA DE CANEDO 15 OURENSE 32001-OURENSE		175	C	Labor o Labradío secano	Suelo Rural	175	0	0		2 de 9
										175	0	0	175	

RELACIÓN CONCRETA E INDIVIDUALIZADA DE LOS BIENES Y DERECHOS AFECTADOS

PROYECTO DE CONSTRUCCIÓN VARIANTE DE OURENSE

TRAMO: ENLACE CON LA N-120 EN SU P.K. 573,8 - ENLACE CON LA N-120 EN SU P.K.572,0

TÉRMINO MUNICIPAL DE OURENSE

Nº DE ORDEN	POLÍGONO	PARCELA	TITULAR CATASTRAL	TITULAR ACTUAL	SUBP.	SUPERFICIE CATASTRAL (m²)	CALIFICACIÓN FISCAL	APROVECHAMIENTO REAL	RÉGIMEN URBANÍSTICO	AFECCIONES POR SUBPARCELA (m²)				Nº HOJA PLANO EXPROPIACIÓN
										EXPROPIACIÓN (m²)	SERVIDUMBRE (m²)	OCUPACIÓN TEMPORAL (m²)	TOTAL AFECCIONES (m²)	
32.0548-043	78	90	MARTINEZ GONZALEZ EMILIANO AV CALDAS 41 PI:1 OURENSE 32001-OURENSE	MARTINEZ GONZALEZ EMILIANO AV CALDAS 41 PI:1 OURENSE 32001-OURENSE		870	C	Labor o Labradío secano	Suelo Rural	305	0	0		3 de 9
										305	0	0	305	
32.0548-044	78	89	CASTIÑEIRAS VAZQUEZ BRIGIDA CR CASTRO BEIRO-QUINTELA DE 62 OURENSE 32001-OURENSE	CASTIÑEIRAS VAZQUEZ BRIGIDA CR CASTRO BEIRO-QUINTELA DE 62 OURENSE 32001-OURENSE		1.325	C	Labor o Labradío secano	Suelo Rural	455	0	0		2 de 9
										455	0	0	455	
32.0548-045	78	88	GONZALEZ VAZQUEZ AVELINA LG CANEDO-EIRASVEDRAS 6 OURENSE 32001-OURENSE	GONZALEZ VAZQUEZ AVELINA LG CANEDO-EIRASVEDRAS 6 OURENSE 32001-OURENSE		565	C	Labor o Labradío secano	Suelo Rural	211	0	0		3 de 9
										211	0	0	211	
32.0548-046	78	87	GONZALEZ GONZALEZ INES LG EIRASVEDRAS OURENSE 32001-OURENSE	GONZALEZ GONZALEZ INES LG EIRASVEDRAS OURENSE 32001-OURENSE		641	C	Labor o Labradío secano	Suelo Rural	238	0	0		3 de 9
										238	0	0	238	
32.0548-047	78	86	MARTINEZ LOPEZ INDALECIO CL SAM PAYO BAJADA CEMENTERI 7 PI:1 OURENSE 32001-OURENSE	MARTINEZ LOPEZ INDALECIO CL SAM PAYO BAJADA CEMENTERI 7 PI:1 OURENSE 32001-OURENSE		449	C	Labor o Labradío secano	Suelo Rural	165	0	0		3 de 9
										165	0	0	165	
32.0548-048	78	85	MARTINEZ LOPEZ AMERIS CL CHAVASQUEIRA 8 PI:1 OURENSE 32001-OURENSE	MARTINEZ LOPEZ AMERIS CL CHAVASQUEIRA 8 PI:1 OURENSE 32001-OURENSE		581	C	Labor o Labradío secano	Suelo Rural	220	0	0		3 de 9
										220	0	0	220	
32.0548-049	78	84	CARRERA GONZALEZ MARIA TERESA LG QUINTELA DE CANEDO 3 OURENSE 32001-OURENSE	CARRERA GONZALEZ MARIA TERESA LG QUINTELA DE CANEDO 3 OURENSE 32001-OURENSE		518	C	Labor o Labradío secano	Suelo Rural	215	0	0		3 de 9
										215	0	0	215	
32.0548-050	78	83	CARRERA BORRAJO EUGENIO CL CAMIÑO DE BARBADAS 13 OURENSE 32002-OURENSE	CARRERA BORRAJO EUGENIO CL CAMIÑO DE BARBADAS 13 OURENSE 32002-OURENSE		465	C	Labor o Labradío secano	Suelo Rural	188	0	0		3 de 9
										188	0	0	188	

RELACIÓN CONCRETA E INDIVIDUALIZADA DE LOS BIENES Y DERECHOS AFECTADOS

PROYECTO DE CONSTRUCCIÓN VARIANTE DE OURENSE

TRAMO: ENLACE CON LA N-120 EN SU P.K. 573,8 - ENLACE CON LA N-120 EN SU P.K.572,0

TÉRMINO MUNICIPAL DE OURENSE

Nº DE ORDEN	POLÍGONO	PARCELA	TITULAR CATASTRAL	TITULAR ACTUAL	SUBP.	SUPERFICIE CATASTRAL (m²)	CALIFICACIÓN FISCAL	APROVECHAMIENTO REAL	RÉGIMEN URBANÍSTICO	AFECCIONES POR SUBPARCELA (m²)				Nº HOJA PLANO EXPROPIACIÓN
										EXPROPIACIÓN (m²)	SERVIDUMBRE (m²)	OCUPACIÓN TEMPORAL (m²)	TOTAL AFECCIONES (m²)	
32.0548-051	78	81	LAMAS GONZALEZ ALFONSO LG PORTO CANEDO 16 PI:1 OURENSE 32001-OURENSE	LAMAS GONZALEZ ALFONSO LG PORTO CANEDO 16 PI:1 OURENSE 32001-OURENSE		734	C	Labor o Labradío secano	Suelo Rural	289	0	0		3 de 9
										289	0	0	289	
32.0548-052	78	80	IGLESIAS VAZQUEZ OTILIA LG QUINTELA CANEDO 18 OURENSE 32180-OURENSE	IGLESIAS VAZQUEZ OTILIA LG QUINTELA CANEDO 18 OURENSE 32180-OURENSE	a	525	C	Labor o Labradío secano	Suelo Rural	345	0	0		3 de 9
										345	0	0	345	
32.0548-053	78	79	VIDAL IGLESIAS LISARDO AV DE LA HABANA 26 PI:2 Pt:D OURENSE 32003-OURENSE	VIDAL IGLESIAS LISARDO AV DE LA HABANA 26 PI:2 Pt:D OURENSE 32003-OURENSE		746	PD	Prados o praderas	Suelo Rural	283	0	0		3 de 9
										283	0	0	283	
32.0548-054	78	78	GONZALEZ GONZALEZ LIDIA CR VIGO QUINTELA DE CANEDO 46 OURENSE 32001-OURENSE	GONZALEZ GONZALEZ LIDIA CR VIGO QUINTELA DE CANEDO 46 OURENSE 32001-OURENSE		475	C	Labor o Labradío secano	Suelo Rural	217	0	0		3 de 9
										217	0	0	217	
32.0548-055	78	77	EN INVESTIGACION, ARTICULO 47 DE LA LEY 33/2003 MN EN TODO EL MUNICIPIO OURENSE (OURENSE)	EN INVESTIGACION, ARTICULO 47 DE LA LEY 33/2003 MN EN TODO EL MUNICIPIO OURENSE (OURENSE)		477	C	Labor o Labradío secano	Suelo Rural	230	0	0		3 de 9
										230	0	0	230	
32.0548-056	78	74	GONZALEZ ALVAREZ LUIS CR REZA 60 OURENSE 32002-OURENSE	GONZALEZ ALVAREZ LUIS CR REZA 60 OURENSE 32002-OURENSE		604	C	Labor o Labradío secano	Suelo Rural	604	0	0		3 de 9
										604	0	0	604	
32.0548-057	78	75	GONZALEZ ALVAREZ ROSA CL QUINTELA DE CANEDO 60 OURENSE 32001-OURENSE	GONZALEZ ALVAREZ ROSA CL QUINTELA DE CANEDO 60 OURENSE 32001-OURENSE		591	C	Labor o Labradío secano	Suelo Rural	76	0	0		3 de 9
										76	0	0	76	
32.0548-058	78	73	TASCON MARUJA AL QUINTELA OURENSE (OURENSE)	TASCON MARUJA AL QUINTELA OURENSE (OURENSE)		492	C	Labor o Labradío secano	Suelo Rural	355	0	0		3 de 9
										355	0	0	355	

RELACIÓN CONCRETA E INDIVIDUALIZADA DE LOS BIENES Y DERECHOS AFECTADOS

PROYECTO DE CONSTRUCCIÓN VARIANTE DE OURENSE

TRAMO: ENLACE CON LA N-120 EN SU P.K. 573,8 - ENLACE CON LA N-120 EN SU P.K.572,0

TÉRMINO MUNICIPAL DE OURENSE

Nº DE ORDEN	POLÍGONO	PARCELA	TITULAR CATASTRAL	TITULAR ACTUAL	SUBP.	SUPERFICIE CATASTRAL (m²)	CALIFICACIÓN FISCAL	APROVECHAMIENTO REAL	RÉGIMEN URBANÍSTICO	AFECCIONES POR SUBPARCELA (m²)				Nº HOJA PLANO EXPROPIACIÓN
										EXPROPIACIÓN (m²)	SERVIDUMBRE (m²)	OCUPACIÓN TEMPORAL (m²)	TOTAL AFECCIONES (m²)	
32.0548-059	78	70	CARIDE CAMPOS CARMEN CL QUINTELA DE CANEDO 84 OURENSE 32001-OURENSE	CARIDE CAMPOS CARMEN CL QUINTELA DE CANEDO 84 OURENSE 32001-OURENSE		428	C	Labor o Labradío secano	Suelo Rural	192	0	0		3 de 9
													192	
32.0548-060	78	69	VAZQUEZ CARRERA MARINA LG QUINTELA CANEDO 27 OURENSE 32001-OURENSE	VAZQUEZ CARRERA MARINA LG QUINTELA CANEDO 27 OURENSE 32001-OURENSE		875	C	Labor o Labradío secano	Suelo Rural	626	0	0		3 de 9
													626	
32.0548-061	78	68	EN INVESTIGACION, ARTICULO 47 DE LA LEY 33/2003 MN EN TODO EL MUNICIPIO OURENSE (OURENSE)	EN INVESTIGACION, ARTICULO 47 DE LA LEY 33/2003 MN EN TODO EL MUNICIPIO OURENSE (OURENSE)	a	891	PD	Prados o praderas	Suelo Rural	586	0	0		3 de 9
													6.405	
32.0548-062	78	66	IGLESIAS VIEIRA LUIS (y otro mas) CL MONTELONGO 13 BARBADAS 32890-OURENSE	IGLESIAS VIEIRA LUIS (y otro mas) CL MONTELONGO 13 BARBADAS 32890-OURENSE		2.008	MT	Matorral	Suelo Rural	2.048	0	0		3 de 9
													2.048	
32.0548-063	78	64	IGLESIAS IGLESIAS CARMEN NELY CL MONTELONGO 13 BARBADAS 32890-OURENSE	IGLESIAS IGLESIAS CARMEN NELY CL MONTELONGO 13 BARBADAS 32890-OURENSE		3.292	MT	Matorral	Suelo Rural	3.302	0	0		3 de 9
													3.302	
32.0548-064	78	63	VAZQUEZ PEREZ MANUEL PQ SAN LAZARO 1 PI:04 OURENSE 32003-OURENSE	VAZQUEZ PEREZ MANUEL PQ SAN LAZARO 1 PI:04 OURENSE 32003-OURENSE		767	MT	Matorral	Suelo Rural	795	0	0		3 de 9
													795	
32.0548-065	78	62	VAZQUEZ PEREZ MANUEL PQ SAN LAZARO 1 PI:04 OURENSE 32003-OURENSE	VAZQUEZ PEREZ MANUEL PQ SAN LAZARO 1 PI:04 OURENSE 32003-OURENSE		799	MT	Matorral	Suelo Rural	831	0	0		3 de 9
													831	

RELACIÓN CONCRETA E INDIVIDUALIZADA DE LOS BIENES Y DERECHOS AFECTADOS

PROYECTO DE CONSTRUCCIÓN VARIANTE DE OURENSE

TRAMO: ENLACE CON LA N-120 EN SU P.K. 573,8 - ENLACE CON LA N-120 EN SU P.K.572,0

TÉRMINO MUNICIPAL DE OURENSE

Nº DE ORDEN	POLÍGONO	PARCELA	TITULAR CATASTRAL	TITULAR ACTUAL	SUBP.	SUPERFICIE CATASTRAL (m²)	CALIFICACIÓN FISCAL	APROVECHAMIENTO REAL	RÉGIMEN URBANÍSTICO	AFECCIONES POR SUBPARCELA (m²)				Nº HOJA PLANO EXPROPIACIÓN
										EXPROPIACIÓN (m²)	SERVIDUMBRE (m²)	OCUPACIÓN TEMPORAL (m²)	TOTAL AFECCIONES (m²)	
32.0548-066	78	204	VAZQUEZ PEREZ MANUEL PQ SAN LAZARO 1 PI:04 OURENSE 32003-OURENSE	VAZQUEZ PEREZ MANUEL PQ SAN LAZARO 1 PI:04 OURENSE 32003-OURENSE		611	I	Improductivo	Suelo Rural	615	0	0		3 de 9
										615	0	0	615	
32.0548-067	000103800NG98G0001FW		VAZQUEZ PEREZ MANUEL PQ SAN LAZARO 1 PI:04 OURENSE 32003-OURENSE	VAZQUEZ PEREZ MANUEL PQ SAN LAZARO 1 PI:04 OURENSE 32003-OURENSE		1.743	DU	Diseminado Urbano	Suelo Urbanizado	1.741	0	0		3 de 9
										1.741	0	0	1.741	
32.0548-068	78	60	COMUNIDAD DE VECINOS DE QUINTELA AL QUINTELA OURENSE (OURENSE)	COMUNIDAD DE VECINOS DE QUINTELA AL QUINTELA OURENSE (OURENSE)		2.628	MT	Matorral	Suelo Rural	1.680	0	0		3 de 9
										1.680	0	0	1.680	
32.0548-069	000103400NG98G0001QW		COMUNIDAD DE VECINOS DE QUINTELA LG QUINTELA CANEDO Es:1 PI:0 Pt:A OURENSE 32001-OURENSE	COMUNIDAD DE VECINOS DE QUINTELA LG QUINTELA CANEDO Es:1 PI:0 Pt:A OURENSE 32001-OURENSE		3.057	DU	Diseminado Urbano	Suelo Urbanizado	2.868	0	0		4 de 9
										2.868	0	0	2.868	
32.0548-070	78	61	COMUNIDAD DE VECINOS DE QUINTELA AL QUINTELA OURENSE (OURENSE)	COMUNIDAD DE VECINOS DE QUINTELA AL QUINTELA OURENSE (OURENSE)		416	I	Improductivo	Suelo Rural	421	0	0		4 de 9
										421	0	0	421	
32.0548-071	78	206	COMUNIDAD DE VECINOS DE QUINTELA AL QUINTELA OURENSE (OURENSE)	COMUNIDAD DE VECINOS DE QUINTELA AL QUINTELA OURENSE (OURENSE)		9.144	MT	Matorral	Suelo Rural	4.854	268	2.781		4 de 9
										4.854	268	2.781	7.903	

RELACIÓN CONCRETA E INDIVIDUALIZADA DE LOS BIENES Y DERECHOS AFECTADOS

PROYECTO DE CONSTRUCCIÓN VARIANTE DE OURENSE

TRAMO: ENLACE CON LA N-120 EN SU P.K. 573,8 - ENLACE CON LA N-120 EN SU P.K.572,0

TÉRMINO MUNICIPAL DE OURENSE

Nº DE ORDEN	POLÍGONO	PARCELA	TITULAR CATASTRAL	TITULAR ACTUAL	SUBP.	SUPERFICIE CATASTRAL (m²)	CALIFICACIÓN FISCAL	APROVECHAMIENTO REAL	RÉGIMEN URBANÍSTICO	AFECCIONES POR SUBPARCELA (m²)				Nº HOJA PLANO EXPROPIACIÓN
										EXPROPIACIÓN (m²)	SERVIDUMBRE (m²)	OCUPACIÓN TEMPORAL (m²)	TOTAL AFECCIONES (m²)	
32.0548-072	78	59	NOGUEROL MOURE VICENTE CL AVDA HABANA 51 Pl:4 Pt:B OURENSE 32003-OURENSE	NOGUEROL MOURE VICENTE CL AVDA HABANA 51 Pl:4 Pt:B OURENSE 32003-OURENSE	a	8.004	MT	Matorral	Suelo Rural	4.449	118	1.602		4 de 9
					c	54	I	Improductivo	Suelo Rural	54	0	0		4 de 9
					d	65	I	Improductivo	Suelo Rural	65	0	0		4 de 9
									4.568	118	1.602	6.288		
32.0548-073	77	9006	AYUNTAMIENTO DE OURENSE PZ MAYOR 1 OURENSE 32005-OURENSE	AYUNTAMIENTO DE OURENSE PZ MAYOR 1 OURENSE 32005-OURENSE		321	VT	Vía de comunicación de dominio público	Viario	148	0	0		6 de 9
										148	0	0	148	
32.0548-075	1000845NG9910S0001ZR		AYUNTAMIENTO DE OURENSE PZ MAYOR 1 OURENSE 32005-OURENSE	AYUNTAMIENTO DE OURENSE PZ MAYOR 1 OURENSE 32005-OURENSE		2.149	UR	Urbano	Suelo Urbanizado	21	0	0		5 de 9
										21	0	0	21	
32.0548-076	1000801NG9910S0001OR		DOMINGUEZ CARMEN AL TARASCON Es:1 Pl:0 Pt:A OURENSE 32001-OURENSE	DOMINGUEZ CARMEN AL TARASCON Es:1 Pl:0 Pt:A OURENSE 32001-OURENSE		885	UR	Urbano	Suelo Urbanizado	730	0	0		5 de 9
										730	0	0	730	
32.0548-077	1000846NG9910S0001UR		LOPEZ BOVEDA NIEVES CL TARASCON 15 OURENSE 32001-OURENSE	LOPEZ BOVEDA NIEVES CL TARASCON 15 OURENSE 32001-OURENSE		420	UR	Urbano	Suelo Urbanizado	155	0	0		5 de 9
										155	0	0	155	
32.0548-078	1000847NG9910S0001HR		COUTO VARELA ANA MARIA (y dos mas) CL CAPITAN ELOY 6 Pl:6 OURENSE 32003-OURENSE	COUTO VARELA ANA MARIA (y dos mas) CL CAPITAN ELOY 6 Pl:6 OURENSE 32003-OURENSE		234	UR	Urbano	Suelo Urbanizado	46	0	0		5 de 9
										46	0	0	46	

RELACIÓN CONCRETA E INDIVIDUALIZADA DE LOS BIENES Y DERECHOS AFECTADOS

PROYECTO DE CONSTRUCCIÓN VARIANTE DE OURENSE

TRAMO: ENLACE CON LA N-120 EN SU P.K. 573,8 - ENLACE CON LA N-120 EN SU P.K.572,0

TÉRMINO MUNICIPAL DE OURENSE

Nº DE ORDEN	POLÍGONO	PARCELA	TITULAR CATASTRAL	TITULAR ACTUAL	SUBP.	SUPERFICIE CATASTRAL (m²)	CALIFICACIÓN FISCAL	APROVECHAMIENTO REAL	RÉGIMEN URBANÍSTICO	AFECCIONES POR SUBPARCELA (m²)				Nº HOJA PLANO EXPROPIACIÓN
										EXPROPIACIÓN (m²)	SERVIDUMBRE (m²)	OCUPACIÓN TEMPORAL (m²)	TOTAL AFECCIONES (m²)	
32.0548-079	1000848NG9910S0001WR		VARELA LOPEZ ANTONIA PQ ORENSE OURENSE 32005-OURENSE	VARELA LOPEZ ANTONIA PQ ORENSE OURENSE 32005-OURENSE		255	UR	Urbano	Suelo Urbanizado	24	0	0		5 de 9
										24	0	0	24	
32.0548-081			CONCELLO DE OURENSE PZ MAYOR 1 OURENSE 32005-OURENSE	CONCELLO DE OURENSE PZ MAYOR 1 OURENSE 32005-OURENSE			VT	Vía de comunicación de dominio público	Viario	18.887	291	409		5 de 9
										18.887	291	409	19.587	
32.0548-082	0800601NG9900S0001HM		AYUNTAMIENTO DE OURENSE PZ MAYOR 1 OURENSE 32005-OURENSE	AYUNTAMIENTO DE OURENSE PZ MAYOR 1 OURENSE 32005-OURENSE		657	UR	Urbano	Suelo Urbanizado	397	0	0		5 de 9
										397	0	0	397	
32.0548-083	0800602NG9900S0001WM		ESTEVEZ RODRIGUEZ JOSE MANUEL CL MELCHOR DE VELASCO 6 PI:01 OURENSE 32002-OURENSE	ESTEVEZ RODRIGUEZ JOSE MANUEL CL MELCHOR DE VELASCO 6 PI:01 OURENSE 32002-OURENSE		1.130	UR	Urbano	Suelo Urbanizado	82	0	0		5 de 9
										82	0	0	82	
32.0548-086	1001001NG9910S0001TR		ALVAREZ SANTANA JOSE JAVIER LG SOLVEIRA 71 PADERNE DE ALLARIZ 32112-OURENSE	ALVAREZ SANTANA JOSE JAVIER LG SOLVEIRA 71 PADERNE DE ALLARIZ 32112-OURENSE		397	UR	Urbano	Suelo Urbanizado	0	72	72		5 de 9
										0	72	72	144	
32.0548-087	1101003NG9910S0001GR		RODRIGUEZ ESTEVEZ CONSUELO IRENE CR VIGO 76 PI:1 OURENSE 32001-OURENSE	RODRIGUEZ ESTEVEZ CONSUELO IRENE CR VIGO 76 PI:1 OURENSE 32001-OURENSE		603	UR	Urbano	Suelo Urbanizado	576	43	43		5 de 9
										576	43	43	662	
32.0548-088	1101002NG9910S0001YR		ESTEVEZ RODRIGUEZ M MILAGROS RU AGUA TORNADA-TARASCON 47 OURENSE 32001-OURENSE	ESTEVEZ RODRIGUEZ M MILAGROS RU AGUA TORNADA-TARASCON 47 OURENSE 32001-OURENSE		323	UR	Urbano	Suelo Urbanizado	175	76	76		5 de 9
										175	76	76	327	
32.0548-089	1101001NG9910S0001BR		SABORIDO FERNANDEZ JOSE (y otro mas) LG QUINTELA CANEDO TARA 1 OURENSE 32001-OURENSE	SABORIDO FERNANDEZ JOSE (y otro mas) LG QUINTELA CANEDO TARA 1 OURENSE 32001-OURENSE		1.891	UR	Urbano	Suelo Urbanizado	253	284	284		5 de 9
										253	284	284	821	

RELACIÓN CONCRETA E INDIVIDUALIZADA DE LOS BIENES Y DERECHOS AFECTADOS

PROYECTO DE CONSTRUCCIÓN VARIANTE DE OURENSE

TRAMO: ENLACE CON LA N-120 EN SU P.K. 573,8 - ENLACE CON LA N-120 EN SU P.K.572,0

TÉRMINO MUNICIPAL DE OURENSE

Nº DE ORDEN	POLÍGONO	PARCELA	TITULAR CATASTRAL	TITULAR ACTUAL	SUBP.	SUPERFICIE CATASTRAL (m²)	CALIFICACIÓN FISCAL	APROVECHAMIENTO REAL	RÉGIMEN URBANÍSTICO	AFECCIONES POR SUBPARCELA (m²)				Nº HOJA PLANO EXPROPIACIÓN
										EXPROPIACIÓN (m²)	SERVIDUMBRE (m²)	OCUPACIÓN TEMPORAL (m²)	TOTAL AFECCIONES (m²)	
32.0548-090	1201014NG9910S0001PR		VILLAR SANCHEZ ROSALIA ENRIQUETA TEODORA (y otro mas) CZ DE VIGO 80 OURENSE 32001-OURENSE	VILLAR SANCHEZ ROSALIA ENRIQUETA TEODORA (y otro mas) CZ DE VIGO 80 OURENSE 32001-OURENSE		365	UR	Urbano	Suelo Urbanizado	90	121	196		5 de 9
													407	
32.0548-091	1201010NG9910S0001BR		ESTEVEZ GONZALEZ ISaura BO BOBADELA EL PINO 11 OURENSE 32001-OURENSE	ESTEVEZ GONZALEZ ISaura BO BOBADELA EL PINO 11 OURENSE 32001-OURENSE		170	UR	Urbano	Suelo Urbanizado	90	2	22		6 de 9
													114	
32.0548-092	1201009NG9910S0001GR		LEmos ALVAREZ ELADIO (y otro mas) LG TARASCON 8 OURENSE 32001-OURENSE	LEmos ALVAREZ ELADIO (y otro mas) LG TARASCON 8 OURENSE 32001-OURENSE		369	UR	Urbano	Suelo Urbanizado	62	0	9		6 de 9
													71	
32.0548-093	1000903NG9910S0001IR		IGLESIAS LOPEZ ANTONIO CL VALLE INCLAN 45 PI:3 Pt:B OURENSE 32004-OURENSE	IGLESIAS LOPEZ ANTONIO CL VALLE INCLAN 45 PI:3 Pt:B OURENSE 32004-OURENSE		244	UR	Urbano	Suelo Urbanizado	169	0	0		5 de 9
													169	
32.0548-094	1000904NG9910S0001JR		TELEFONICA DE ESPAÑA SA CL GRAN VIA 28 MADRID 28013-MADRID	TELEFONICA DE ESPAÑA SA CL GRAN VIA 28 MADRID 28013-MADRID		1.719	UR	Urbano	Suelo Urbanizado	604	0	0		5 de 9
													604	
32.0548-095	1000905NG9910S0001ER		RODRIGUEZ ESTEVEZ NEMESIA LG TARASCON QUINTELA OURENSE 32001-OURENSE	RODRIGUEZ ESTEVEZ NEMESIA LG TARASCON QUINTELA OURENSE 32001-OURENSE		333	UR	Urbano	Suelo Urbanizado	161	0	0		5 de 9
													161	
32.0548-097	1000911NG9910S0001UR		EN INVESTIGACION, ARTICULO 47 DE LA LEY 33/2003 MN EN TODO EL MUNICIPIO OURENSE (OURENSE)	EN INVESTIGACION, ARTICULO 47 DE LA LEY 33/2003 MN EN TODO EL MUNICIPIO OURENSE (OURENSE)		172	UR	Urbano	Suelo Urbanizado	61	0	0		6 de 9
													61	
32.0548-098	1000907NG9910S0001ZR		VAZQUEZ GARCIA MARIA (y otro mas) CL PENA DO VADO STA. M DE RE 42 OURENSE 32002-OURENSE	VAZQUEZ GARCIA MARIA (y otro mas) CL PENA DO VADO STA. M DE RE 42 OURENSE 32002-OURENSE		235	UR	Urbano	Suelo Urbanizado	83	0	0		6 de 9
													83	

RELACIÓN CONCRETA E INDIVIDUALIZADA DE LOS BIENES Y DERECHOS AFECTADOS

PROYECTO DE CONSTRUCCIÓN VARIANTE DE OURENSE

TRAMO: ENLACE CON LA N-120 EN SU P.K. 573,8 - ENLACE CON LA N-120 EN SU P.K.572,0

TÉRMINO MUNICIPAL DE OURENSE

Nº DE ORDEN	POLÍGONO	PARCELA	TITULAR CATASTRAL	TITULAR ACTUAL	SUBP.	SUPERFICIE CATASTRAL (m²)	CALIFICACIÓN FISCAL	APROVECHAMIENTO REAL	RÉGIMEN URBANÍSTICO	AFECCIONES POR SUBPARCELA (m²)				Nº HOJA PLANO EXPROPIACIÓN
										EXPROPIACIÓN (m²)	SERVIDUMBRE (m²)	OCUPACIÓN TEMPORAL (m²)	TOTAL AFECCIONES (m²)	
32.0548-100	1100505NG9910S0001WR		VAZQUEZ GARCIA MARIA (y otro mas) CL PENA DO VADO STA. M DE RE 42 OURENSE 32002-OURENSE	VAZQUEZ GARCIA MARIA (y otro mas) CL PENA DO VADO STA. M DE RE 42 OURENSE 32002-OURENSE		203	UR	Urbano	Suelo Urbanizado	57	0	0		6 de 9
										57	0	0	57	
32.0548-102	1100504NG9910S0001HR		FORNEIRO VAZQUEZ HIGINIO LG TARASCON - EL PINO OURENSE 32002-OURENSE	FORNEIRO VAZQUEZ HIGINIO LG TARASCON - EL PINO OURENSE 32002-OURENSE		115	UR	Urbano	Suelo Urbanizado	54	0	0		6 de 9
										54	0	0	54	
32.0548-103	1100503NG9910S0001UR		LOPEZ CASTOR AL TARASCON Es:1 Pl:0 Pt:A OURENSE 32001-OURENSE	LOPEZ CASTOR AL TARASCON Es:1 Pl:0 Pt:A OURENSE 32001-OURENSE		153	UR	Urbano	Suelo Urbanizado	113	33	50		6 de 9
										113	33	50	196	
32.0548-105	1200302NG9910S0001TR		AYUNTAMIENTO DE OURENSE PZ MAYOR 1 OURENSE 32005-OURENSE	AYUNTAMIENTO DE OURENSE PZ MAYOR 1 OURENSE 32005-OURENSE		249	UR	Urbano	Suelo Urbanizado	183	31	31		6 de 9
										183	31	31	245	
32.0548-106	1000816NG9910S0001WR		FERNANDEZ QUINTELA BENITO CR DE VIGO-EL PINO 44 Es:00 Pl:1 Pt:00 OURENSE 32001-OURENSE	FERNANDEZ QUINTELA BENITO CR DE VIGO-EL PINO 44 Es:00 Pl:1 Pt:00 OURENSE 32001-OURENSE		447	UR	Urbano	Suelo Urbanizado	16	93	93		6 de 9
										16	93	93	202	
32.0548-108	1200602NG9910S0001JR		AYUNTAMIENTO DE OURENSE PZ MAYOR 1 OURENSE 32005-OURENSE	AYUNTAMIENTO DE OURENSE PZ MAYOR 1 OURENSE 32005-OURENSE		366	UR	Urbano	Suelo Urbanizado	366	0	0		6 de 9
										366	0	0	366	
32.0548-109	1200603NG9910S0001ER		AYUNTAMIENTO DE OURENSE PZ MAYOR 1 OURENSE 32005-OURENSE	AYUNTAMIENTO DE OURENSE PZ MAYOR 1 OURENSE 32005-OURENSE		452	UR	Urbano	Suelo Urbanizado	452	0	0		6 de 9
										452	0	0	452	
32.0548-110	1200604NG9910S0001SR		ESTEVEZ GONZALEZ ANTONIO CL TENENCIA-TARASCON-EL PINO 44 OURENSE 32001-OURENSE	ESTEVEZ GONZALEZ ANTONIO CL TENENCIA-TARASCON-EL PINO 44 OURENSE 32001-OURENSE		544	UR	Urbano	Suelo Urbanizado	524	14	14		6 de 9
										524	14	14	552	

RELACIÓN CONCRETA E INDIVIDUALIZADA DE LOS BIENES Y DERECHOS AFECTADOS

PROYECTO DE CONSTRUCCIÓN VARIANTE DE OURENSE

TRAMO: ENLACE CON LA N-120 EN SU P.K. 573,8 - ENLACE CON LA N-120 EN SU P.K.572,0

TERMINO MUNICIPAL DE OURENSE

Nº DE ORDEN	POLÍGONO	PARCELA	TITULAR CATASTRAL	TITULAR ACTUAL	SUBP.	SUPERFICIE CATASTRAL (m²)	CALIFICACIÓN FISCAL	APROVECHAMIENTO REAL	RÉGIMEN URBANÍSTICO	AFECCIONES POR SUBPARCELA (m²)				Nº HOJA PLANO EXPROIACIÓN
										EXPROIACIÓN (m²)	SERVIDUMBRE (m²)	OCUPACIÓN TEMPORAL (m²)	TOTAL AFECCIONES (m²)	
32.0548-111	1200605NG9910S0001ZR		DAVITE FERNANDEZ MARIA AVELINA LG TARASCON QUINTELA 3 OURENSE 32001-OURENSE	DAVITE FERNANDEZ MARIA AVELINA LG TARASCON QUINTELA 3 OURENSE 32001-OURENSE		402	UR	Urbano	Suelo Urbanizado	255	63	63		6 de 9
													381	
32.0548-112	1200606NG9910S0001UR		DIZ FIGUEIRAS OFELIA LG TARASCON 21 OURENSE 32001-OURENSE	DIZ FIGUEIRAS OFELIA LG TARASCON 21 OURENSE 32001-OURENSE		539	UR	Urbano	Suelo Urbanizado	235	5	56		6 de 9
													296	
32.0548-113	1200607NG9910S0001HR		GONZALEZ ESTEVEZ ISAURA CR VIGO-EL PINO 64 OURENSE 32001-OURENSE	GONZALEZ ESTEVEZ ISAURA CR VIGO-EL PINO 64 OURENSE 32001-OURENSE		410	UR	Urbano	Suelo Urbanizado	162	79	147		6 de 9
													388	
32.0548-114	1200609NG9910S0001AR		GONZALEZ MONTES RAMON CR DE VIGO-EL PINO 66 OURENSE 32001-OURENSE	GONZALEZ MONTES RAMON CR DE VIGO-EL PINO 66 OURENSE 32001-OURENSE		350	UR	Urbano	Suelo Urbanizado	245	3	28		6 de 9
													276	
32.0548-116	1300202NG9910S0001HR		AYUNTAMIENTO DE OURENSE PZ MAYOR 1 OURENSE 32005-OURENSE	AYUNTAMIENTO DE OURENSE PZ MAYOR 1 OURENSE 32005-OURENSE		189	UR	Urbano	Suelo Urbanizado	189	0	0		6 de 9
													189	
32.0548-117	123	9001	MINISTERIO DE OBRAS PUBLICAS TRANSPORTES Y MEDIO AMBIENTE PZ SAN JUAN CRUZ DES B-150 10 MADRID 28003-MADRID	MINISTERIO DE FOMENTO Pº DE LA CASTELLANA 67 MADRID 28071-MADRID		22.208	VT	Vía de comunicación de dominio público	Viario	782	25	25		6 de 9
													832	
32.0548-118	1300701NG9910S		XUNTA DE GALICIA RU EDIF. ADMTVO SAN CAETANO 3 SAN CAETANO S/N 15071 SANTIAGO DE COMPOSTELA (A CORUÑA)	XUNTA DE GALICIA RU EDIF. ADMTVO SAN CAETANO 3 SAN CAETANO S/N 15071 SANTIAGO DE COMPOSTELA (A CORUÑA)		11.697	UR	Urbano	Suelo Urbanizado	236	418	418		6 de 9
			TRANSPORTES URBANOS DE BADAJOZ SA PL NEVERO PARCELA G-7 Es:0 Pl:05 Pt:B 06006 BADAJOZ	TRANSPORTES URBANOS DE BADAJOZ SA PL NEVERO PARCELA G-7 Es:0 Pl:05 Pt:B 06006 BADAJOZ		11.697	UR	Urbano	Suelo Urbanizado	236	418	418		6 de 9
										471	836	836	2.143	

RELACIÓN CONCRETA E INDIVIDUALIZADA DE LOS BIENES Y DERECHOS AFECTADOS

PROYECTO DE CONSTRUCCIÓN VARIANTE DE OURENSE

TRAMO: ENLACE CON LA N-120 EN SU P.K. 573,8 - ENLACE CON LA N-120 EN SU P.K.572,0

TÉRMINO MUNICIPAL DE OURENSE

Nº DE ORDEN	POLÍGONO	PARCELA	TITULAR CATASTRAL	TITULAR ACTUAL	SUBP.	SUPERFICIE CATASTRAL (m²)	CALIFICACIÓN FISCAL	APROVECHAMIENTO REAL	RÉGIMEN URBANÍSTICO	AFECCIONES POR SUBPARCELA (m²)				Nº HOJA PLANO EXPROPIACIÓN
										EXPROPIACIÓN (m²)	SERVIDUMBRE (m²)	OCUPACIÓN TEMPORAL (m²)	TOTAL AFECCIONES (m²)	
32.0548-119	0802503NG9900S0001JM		SUMINISTROS PARA FONTANERIA Y CALEFACCION SL CL EULOGIO GOMEZ FRANQUEIRA 9 PI:BJ OURENSE 32001-OURENSE	SUMINISTROS PARA FONTANERIA Y CALEFACCION SL CL EULOGIO GOMEZ FRANQUEIRA 9 PI:BJ OURENSE 32001-OURENSE		2.039	UR	Urbano	Suelo Urbanizado	158	0	0		6 de 9
													158	
32.0548-120	0802502NG9900S0001IM		VAZQUEZ TULLA MARIA CR VIGO QUINTELA 8 OURENSE 32001-OURENSE	VAZQUEZ TULLA MARIA CR VIGO QUINTELA 8 OURENSE 32001-OURENSE		1.671	UR	Urbano	Suelo Urbanizado	132	0	4		6 de 9
													132	
32.0548-121	0802501NG9900S0001XM		BODEGAS ARNOYA DE ORENSEÑS.L. LG QUINTELA DE CANEDO OURENSE 32001-OURENSE	BODEGAS ARNOYA DE ORENSEÑS.L. LG QUINTELA DE CANEDO OURENSE 32001-OURENSE		1.919	UR	Urbano	Suelo Urbanizado	155	35	73		6 de 9
													155	
32.0548-122	79	125	BODEGAS ARNOYA DE ORENSEÑS.L. LG QUINTELA DE CANEDO OURENSE 32001-OURENSE	BODEGAS ARNOYA DE ORENSEÑS.L. LG QUINTELA DE CANEDO OURENSE 32001-OURENSE		770	C	Labor o Labradío secano	Suelo Rural	227	43	72		5 de 9
													227	
32.0548-123	79	144	VAZQUEZ PEREZ MANUEL PO SAN LAZARO 1 PI:04 OURENSE 32003-OURENSE	VAZQUEZ PEREZ MANUEL PO SAN LAZARO 1 PI:04 OURENSE 32003-OURENSE		4.520	MT	Matorral	Suelo Rural	1.646	1	8		5 de 9
													1.646	
32.0548-124	79	9003	AYUNTAMIENTO DE OURENSE PZ MAYOR 1 OURENSE 32005-OURENSE	AYUNTAMIENTO DE OURENSE PZ MAYOR 1 OURENSE 32005-OURENSE		370	VT	Vía de comunicación de dominio público	Viario	183	0	0		5 de 9
													183	
32.0548-125	79	9010	MINISTERIO DE OBRAS PUBLICAS TRANSPORTES Y MEDIO AMBIENTE PZ SAN JUAN CRUZ DES B-150 10 MADRID 28003-MADRID	MINISTERIO DE FOMENTO Pº DE LA CASTELLANA 67 MADRID 28071-MADRID		646	VT	Vía de comunicación de dominio público	Viario	34	0	0		5 de 9
													34	
32.0548-126	79	124	INVERSIONES INMOBILIARIAS GALLEGAS V&V SL UNIPERSONAL LG SANTA CRUZ DE ARRABALDO 49 OURENSE 32990-OURENSE	INVERSIONES INMOBILIARIAS GALLEGAS V&V SL UNIPERSONAL LG SANTA CRUZ DE ARRABALDO 49 OURENSE 32990-OURENSE		763	C	Labor o Labradío secano	Suelo Rural	872	0	0		5 de 9
													872	

RELACIÓN CONCRETA E INDIVIDUALIZADA DE LOS BIENES Y DERECHOS AFECTADOS

PROYECTO DE CONSTRUCCIÓN VARIANTE DE OURENSE

TRAMO: ENLACE CON LA N-120 EN SU P.K. 573,8 - ENLACE CON LA N-120 EN SU P.K.572,0

TÉRMINO MUNICIPAL DE OURENSE

Nº DE ORDEN	POLÍGONO	PARCELA	TITULAR CATASTRAL	TITULAR ACTUAL	SUBP.	SUPERFICIE CATASTRAL (m²)	CALIFICACIÓN FISCAL	APROVECHAMIENTO REAL	RÉGIMEN URBANÍSTICO	AFECCIONES POR SUBPARCELA (m²)				Nº HOJA PLANO EXPROPIACIÓN
										EXPROPIACIÓN (m²)	SERVIDUMBRE (m²)	OCUPACIÓN TEMPORAL (m²)	TOTAL AFECCIONES (m²)	
32.0548-127	002101800NG99A0001RA		INVERSIONES INMOBILIARIAS GALLEGAS V&V SL UNIPERSONAL LG SANTA CRUZ DE ARRABALDO 49 OURENSE 32990-OURENSE	INVERSIONES INMOBILIARIAS GALLEGAS V&V SL UNIPERSONAL LG SANTA CRUZ DE ARRABALDO 49 OURENSE 32990-OURENSE		76	DU	Diseminado Urbano	Suelo Urbanizado	130	0	0		5 de 9
													130	
32.0548-128	002101900NG99A0001DA		FUENTE ARMESTO PURIFICACION PZ DANIEL GONZALEZ 11 PI:1 Pt:B OURENSE 32004-OURENSE	FUENTE ARMESTO PURIFICACION PZ DANIEL GONZALEZ 11 PI:1 Pt:B OURENSE 32004-OURENSE		19	DU	Diseminado Urbano	Suelo Urbanizado	22	0	0		5 de 9
													22	
32.0548-129	79	9002	AYUNTAMIENTO DE OURENSE PZ MAYOR 1 OURENSE 32005-OURENSE	AYUNTAMIENTO DE OURENSE PZ MAYOR 1 OURENSE 32005-OURENSE		527	VT	Vía de comunicación de dominio público	Viario	169	0	0		5 de 9
													169	
32.0548-130	79	82	VAZQUEZ VAZQUEZ CELSO LG QUINTELA DE CANEDO OURENSE 32001-OURENSE	VAZQUEZ VAZQUEZ CELSO LG QUINTELA DE CANEDO OURENSE 32001-OURENSE		67	I	Improductivo	Suelo Rural	29	0	0		5 de 9
													29	
32.0548-131	79	9009	ADMINISTRADOR DE INFRAESTRUCTURAS FERROVIARIAS AV BURGOS 16 PI:10 MADRID 28036-MADRID	ADMINISTRADOR DE INFRAESTRUCTURAS FERROVIARIAS AV BURGOS 16 PI:10 MADRID 28036-MADRID		1.232	VT	Vía de comunicación de dominio público	Viario	0	311	311		5 de 9
													622	
32.0548-133	79	9006	AYUNTAMIENTO DE OURENSE PZ MAYOR 1 OURENSE 32005-OURENSE	AYUNTAMIENTO DE OURENSE PZ MAYOR 1 OURENSE 32005-OURENSE		2.112	VT	Vía de comunicación de dominio público	Viario	632	0	0		5 de 9
													632	
32.0548-135	79	79	FORNEIRO ABELLAS HIGINIO CL A.TARASCON OURENSE 32001-OURENSE	FORNEIRO ABELLAS HIGINIO CL A.TARASCON OURENSE 32001-OURENSE		286	PD	Prados o praderas	Suelo Rural	196	0	0		5 de 9
													196	
32.0548-136	79	78	ALVAREZ IGLESIAS CARMEN RU ORCELLON 22 PI:3 OURENSE 32004-OURENSE	ALVAREZ IGLESIAS CARMEN RU ORCELLON 22 PI:3 OURENSE 32004-OURENSE		355	PD	Prados o praderas	Suelo Rural	264	0	0		5 de 9
													264	

RELACIÓN CONCRETA E INDIVIDUALIZADA DE LOS BIENES Y DERECHOS AFECTADOS

PROYECTO DE CONSTRUCCIÓN VARIANTE DE OURENSE

TRAMO: ENLACE CON LA N-120 EN SU P.K. 573,8 - ENLACE CON LA N-120 EN SU P.K.572,0

TERMINO MUNICIPAL DE OURENSE

Nº DE ORDEN	POLÍGONO	PARCELA	TITULAR CATASTRAL	TITULAR ACTUAL	SUBP.	SUPERFICIE CATASTRAL (m²)	CALIFICACIÓN FISCAL	APROVECHAMIENTO REAL	RÉGIMEN URBANÍSTICO	AFECCIONES POR SUBPARCELA (m²)				Nº HOJA PLANO EXPROPIACIÓN
										EXPROPIACIÓN (m²)	SERVIDUMBRE (m²)	OCUPACIÓN TEMPORAL (m²)	TOTAL AFECCIONES (m²)	
32.0548-137	79	80	ALVAREZ FORTES CARMEN (y dos mas) AV GARCIA BARBON 104 Pl:9 Pt:5 VIGO 36201-PONTEVEDRA	ALVAREZ FORTES CARMEN (y dos mas) AV GARCIA BARBON 104 Pl:9 Pt:5 VIGO 36201-PONTEVEDRA		554	PD	Prados o praderas	Suelo Rural	131	61	61		5 de 9
													253	
32.0548-138	79	81	DOMINGUEZ FERNANDEZ CARLOS CR VIGO QUINTELA CANEDO 4 OURENSE 32001-OURENSE	DOMINGUEZ FERNANDEZ CARLOS CR VIGO QUINTELA CANEDO 4 OURENSE 32001-OURENSE	a	306	C	Labor o Labradío secano	Suelo Rural	327	0	0		5 de 9
					b	920	C	Labor o Labradío secano	Suelo Rural	932	0	0		5 de 9
										1.259	0	0	1.259	
32.0548-139	002101700NG99A0001KA		DOMINGUEZ FERNANDEZ CARLOS CR VIGO QUINTELA CANEDO 4 OURENSE 32001-OURENSE	DOMINGUEZ FERNANDEZ CARLOS CR VIGO QUINTELA CANEDO 4 OURENSE 32001-OURENSE		510	DU	Diseminado Urbano	Suelo Urbanizado	130	0	0		5 de 9
										130	0	0	130	
32.0548-140	79	83	LOSADA SANTIAGO AL VILANOVA OURENSE (OURENSE)	LOSADA SANTIAGO AL VILANOVA OURENSE (OURENSE)		406	PD	Prados o praderas	Suelo Rural	315	0	0		5 de 9
										315	0	0	315	
32.0548-141	79	84	ALVAREZ FORTES JOSE MARIA (y dos mas) LG EL PINO 35 OURENSE 32001-OURENSE	ALVAREZ FORTES JOSE MARIA (y dos mas) LG EL PINO 35 OURENSE 32001-OURENSE		1.087	PD	Prados o praderas	Suelo Rural	1.104	0	0		5 de 9
										1.104	0	0	1.104	
32.0548-142	79	85	VAZQUEZ PEREZ MANUEL PQ SAN LAZARO 1 Pl:04 OURENSE 32003-OURENSE	VAZQUEZ PEREZ MANUEL PQ SAN LAZARO 1 Pl:04 OURENSE 32003-OURENSE		497	PD	Prados o praderas	Suelo Rural	489	0	0		5 de 9
										489	0	0	489	
32.0548-143	79	86	ALVAREZ FORTES MARIA CELIA (y dos mas) CL BASILIO ALVAREZ 1 Pl:2 Pt:B OURENSE 32001-OURENSE	ALVAREZ FORTES MARIA CELIA (y dos mas) CL BASILIO ALVAREZ 1 Pl:2 Pt:B OURENSE 32001-OURENSE		543	PD	Prados o praderas	Suelo Rural	557	0	0		5 de 9
										557	0	0	557	

RELACIÓN CONCRETA E INDIVIDUALIZADA DE LOS BIENES Y DERECHOS AFECTADOS

PROYECTO DE CONSTRUCCIÓN VARIANTE DE OURENSE

TRAMO: ENLACE CON LA N-120 EN SU P.K. 573,8 - ENLACE CON LA N-120 EN SU P.K.572,0

TERMINO MUNICIPAL DE OURENSE

Nº DE ORDEN	POLÍGONO	PARCELA	TITULAR CATASTRAL	TITULAR ACTUAL	SUBP.	SUPERFICIE CATASTRAL (m²)	CALIFICACIÓN FISCAL	APROVECHAMIENTO REAL	RÉGIMEN URBANÍSTICO	AFECCIONES POR SUBPARCELA (m²)				Nº HOJA PLANO EXPROPIACIÓN
										EXPROPIACIÓN (m²)	SERVIDUMBRE (m²)	OCUPACIÓN TEMPORAL (m²)	TOTAL AFECCIONES (m²)	
32.0548-144	79	87	VAZQUEZ PEREZ MANUEL PQ SAN LAZARO 1 PI:04 OURENSE 32003-OURENSE	VAZQUEZ PEREZ MANUEL PQ SAN LAZARO 1 PI:04 OURENSE 32003-OURENSE		630	PD	Prados o praderas	Suelo Rural	611	0	0		5 de 9
										611	0	0	611	
32.0548-145	79	77	VAZQUEZ PEREZ MANUEL PQ SAN LAZARO 1 PI:04 OURENSE 32003-OURENSE	VAZQUEZ PEREZ MANUEL PQ SAN LAZARO 1 PI:04 OURENSE 32003-OURENSE		1.348	PD	Prados o praderas	Suelo Rural	914	51	51		5 de 9
										914	51	51	1.016	
32.0548-146	79	137	LOPEZ SUAREZ AUGUSTO PQ SAN LAZARO 14 PI:7 Pt:B OURENSE 32003-OURENSE	LOPEZ SUAREZ AUGUSTO PQ SAN LAZARO 14 PI:7 Pt:B OURENSE 32003-OURENSE	b	217	C	Labor o Labradío secano	Suelo Rural	15	6	6		5 de 9
										15	6	6	27	
32.0548-147	79	9	VAZQUEZ VAZQUEZ MARIA HERMITAS CL SAN ROSENDO 16 PI:5 OURENSE 32001-OURENSE	VAZQUEZ VAZQUEZ MARIA HERMITAS CL SAN ROSENDO 16 PI:5 OURENSE 32001-OURENSE		260	MT	Matorral	Suelo Rural	36	0	0		5 de 9
										36	0	0	36	
32.0548-148	79	10	FERNANDEZ BOUZAN ALICIA LG QUINTELA CANEDO 104 OURENSE 32001-OURENSE	FERNANDEZ BOUZAN ALICIA LG QUINTELA CANEDO 104 OURENSE 32001-OURENSE		456	PD	Prados o praderas	Suelo Rural	434	0	0		5 de 9
										434	0	0	434	
32.0548-149	79	76	VAZQUEZ PEREZ MANUEL PQ SAN LAZARO 1 PI:04 OURENSE 32003-OURENSE	VAZQUEZ PEREZ MANUEL PQ SAN LAZARO 1 PI:04 OURENSE 32003-OURENSE		460	PD	Prados o praderas	Suelo Rural	291	0	0		5 de 9
										291	0	0	291	
32.0548-150	79	75	VAZQUEZ RODRIGUEZ M AIDA LG QUINTELA CANEDO 2 OURENSE 32001-OURENSE	VAZQUEZ RODRIGUEZ M AIDA LG QUINTELA CANEDO 2 OURENSE 32001-OURENSE		549	V	Viña secano	Suelo Rural	454	0	0		5 de 9
										454	0	0	454	
32.0548-151	79	74	VAZQUEZ PEREZ MANUEL PQ SAN LAZARO 1 PI:04 OURENSE 32003-OURENSE	VAZQUEZ PEREZ MANUEL PQ SAN LAZARO 1 PI:04 OURENSE 32003-OURENSE		463	C	Labor o Labradío secano	Suelo Rural	387	0	0		5 de 9
										387	0	0	387	

RELACIÓN CONCRETA E INDIVIDUALIZADA DE LOS BIENES Y DERECHOS AFECTADOS

PROYECTO DE CONSTRUCCIÓN VARIANTE DE OURENSE

TRAMO: ENLACE CON LA N-120 EN SU P.K. 573,8 - ENLACE CON LA N-120 EN SU P.K.572,0

TERMINO MUNICIPAL DE OURENSE

Nº DE ORDEN	POLÍGONO	PARCELA	TITULAR CATASTRAL	TITULAR ACTUAL	SUBP.	SUPERFICIE CATASTRAL (m²)	CALIFICACIÓN FISCAL	APROVECHAMIENTO REAL	RÉGIMEN URBANÍSTICO	AFECCIONES POR SUBPARCELA (m²)				Nº HOJA PLANO EXPROPIACIÓN
										EXPROPIACIÓN (m²)	SERVIDUMBRE (m²)	OCUPACIÓN TEMPORAL (m²)	TOTAL AFECCIONES (m²)	
32.0548-152	79	73	VAZQUEZ RODRIGUEZ ANTONIO LG QUINTELA CANEDO 99 OURENSE 32001-OURENSE	VAZQUEZ RODRIGUEZ ANTONIO LG QUINTELA CANEDO 99 OURENSE 32001-OURENSE		444	PD	Prados o praderas	Suelo Rural	293	0	0		7 de 9
										293	0	0	293	
32.0548-153	79	72	NOVOA VAZQUEZ URBANO CL VAYREDA 38 Pt:2 Pt:2 BARCELONA 08035-BARCELONA	NOVOA VAZQUEZ URBANO CL VAYREDA 38 Pt:2 Pt:2 BARCELONA 08035-BARCELONA		1.014	PD	Prados o praderas	Suelo Rural	955	0	0		7 de 9
										955	0	0	955	
32.0548-154	79	71	BLANCO PEREIRA JOSE BO PINO-POMBAL 10 OURENSE 32001-OURENSE	BLANCO PEREIRA JOSE BO PINO-POMBAL 10 OURENSE 32001-OURENSE		2.757	PD	Prados o praderas	Suelo Rural	2.757	0	0		7 de 9
										2.757	0	0	2.757	
32.0548-155	79	148	ALVAREZ FORTES MARIA CELIA (y dos mas) CL BASILIO ALVAREZ 1 Pt:2 Pt:B OURENSE 32001-OURENSE	ALVAREZ FORTES MARIA CELIA (y dos mas) CL BASILIO ALVAREZ 1 Pt:2 Pt:B OURENSE 32001-OURENSE		439	PD	Prados o praderas	Suelo Rural	453	0	0		5 de 9
										453	0	0	453	
32.0548-156	79	149	NOVOA VAZQUEZ CESAREO MANUEL LG SIXTIS SANTA CRUZ ARRABA OURENSE 32593-OURENSE	NOVOA VAZQUEZ CESAREO MANUEL LG SIXTIS SANTA CRUZ ARRABA OURENSE 32593-OURENSE		693	PD	Prados o praderas	Suelo Rural	880	0	0		7 de 9
										880	0	0	880	
32.0548-157	79	88	GONZALEZ JACINTO AL VILANOVA OURENSE (OURENSE)	GONZALEZ JACINTO AL VILANOVA OURENSE (OURENSE)	a	719	C	Labor o Labradío secano	Suelo Rural	637	0	0		7 de 9
										637	0	0	637	
32.0548-158	002101300NG99A0001TA		GONZALEZ SOTO JACINTO TR DA VIA VELLA 16 OURENSE 32001-OURENSE	GONZALEZ SOTO JACINTO TR DA VIA VELLA 16 OURENSE 32001-OURENSE		60	DU	Diseminado Urbano	Suelo Urbanizado	72	0	0		7 de 9
										72	0	0	72	
32.0548-159	79	93	IGLESIAS BLANCO AURORA CL MANUEL MARTINEZ SUEIRO 14 Pt:1 Pt:E OURENSE 32002-OURENSE	IGLESIAS BLANCO AURORA CL MANUEL MARTINEZ SUEIRO 14 Pt:1 Pt:E OURENSE 32002-OURENSE		328	PD	Prados o praderas	Suelo Rural	199	0	0		7 de 9
										199	0	0	199	

RELACIÓN CONCRETA E INDIVIDUALIZADA DE LOS BIENES Y DERECHOS AFECTADOS

PROYECTO DE CONSTRUCCIÓN VARIANTE DE OURENSE

TRAMO: ENLACE CON LA N-120 EN SU P.K. 573,8 - ENLACE CON LA N-120 EN SU P.K.572,0

TERMINO MUNICIPAL DE OURENSE

Nº DE ORDEN	POLÍGONO	PARCELA	TITULAR CATASTRAL	TITULAR ACTUAL	SUBP.	SUPERFICIE CATASTRAL (m²)	CALIFICACIÓN FISCAL	APROVECHAMIENTO REAL	RÉGIMEN URBANÍSTICO	AFECCIONES POR SUBPARCELA (m²)				Nº HOJA PLANO EXPROPIACIÓN
										EXPROPIACIÓN (m²)	SERVIDUMBRE (m²)	OCUPACIÓN TEMPORAL (m²)	TOTAL AFECCIONES (m²)	
32.0548-160	79	94	VAZQUEZ PEREZ MANUEL PQ SAN LAZARO 1 Pl:04 OURENSE 32003-OURENSE	VAZQUEZ PEREZ MANUEL PQ SAN LAZARO 1 Pl:04 OURENSE 32003-OURENSE		165	PD	Prados o praderas	Suelo Rural	100	0	0		7 de 9
										100	0	0	100	
32.0548-161	79	95	IGLESIAS BLANCO AURORA CL MANUEL MARTINEZ SUEIRO 14 Pl:1 Pt:E OURENSE 32002-OURENSE	IGLESIAS BLANCO AURORA CL MANUEL MARTINEZ SUEIRO 14 Pl:1 Pt:E OURENSE 32002-OURENSE		601	PD	Prados o praderas	Suelo Rural	265	0	0		7 de 9
										265	0	0	265	
32.0548-162	79	92	CARIDE CAMPOS CARMEN CL QUINTELA DE CANEDO 84 OURENSE 32001-OURENSE	CARIDE CAMPOS CARMEN CL QUINTELA DE CANEDO 84 OURENSE 32001-OURENSE		413	C	Labor o Labradio secano	Suelo Rural	386	0	0		7 de 9
										386	0	0	386	
32.0548-163	79	91	VAZQUEZ VAZQUEZ JOSE LG QUINTELA DE CANEDO OURENSE 32001-OURENSE	VAZQUEZ VAZQUEZ JOSE LG QUINTELA DE CANEDO OURENSE 32001-OURENSE		439	C	Labor o Labradio secano	Suelo Rural	245	0	0		7 de 9
										245	0	0	245	
32.0548-164	79	70	GONZALEZ BOUZAN ELADIA LG QUINTELA CANEDO 3 OURENSE 32001-OURENSE	GONZALEZ BOUZAN ELADIA LG QUINTELA CANEDO 3 OURENSE 32001-OURENSE		1.508	PD	Prados o praderas	Suelo Rural	1.166	0	0		7 de 9
										1.166	0	0	1.166	
32.0548-165	79	69	VAZQUEZ DOPICO M TERESA (y otro mas) CL INES PEREZ DE CETA 5 Pl:5 Pt:A VIGO 36201-PONTEVEDRA	VAZQUEZ DOPICO M TERESA (y otro mas) CL INES PEREZ DE CETA 5 Pl:5 Pt:A VIGO 36201-PONTEVEDRA		521	PD	Prados o praderas	Suelo Rural	268	0	0		7 de 9
										268	0	0	268	
32.0548-166	79	68	VAZQUEZ VAZQUEZ MARIA HERMITAS CL SAN ROSENDO 16 Pl:5 OURENSE 32001-OURENSE	VAZQUEZ VAZQUEZ MARIA HERMITAS CL SAN ROSENDO 16 Pl:5 OURENSE 32001-OURENSE		551	PD	Prados o praderas	Suelo Rural	38	0	0		7 de 9
										38	0	0	38	
32.0548-167	79	9005	CONFEDERACION HIDROGRAFICA DEL CANTABRICO PZ ESPAÑA 2 OVIEDO 33007-ASTURIAS	CONFEDERACION HIDROGRAFICA DEL CANTABRICO PZ ESPAÑA 2 OVIEDO 33007-ASTURIAS		781	HG	Hidrografía natural (río,laguna,arroyo.)	Dominio Público Hidraulico	243	0	0		7 de 9
										243	0	0	243	

RELACIÓN CONCRETA E INDIVIDUALIZADA DE LOS BIENES Y DERECHOS AFECTADOS

PROYECTO DE CONSTRUCCIÓN VARIANTE DE OURENSE

TRAMO: ENLACE CON LA N-120 EN SU P.K. 573,8 - ENLACE CON LA N-120 EN SU P.K.572,0

TÉRMINO MUNICIPAL DE OURENSE

Nº DE ORDEN	POLÍGONO	PARCELA	TITULAR CATASTRAL	TITULAR ACTUAL	SUBP.	SUPERFICIE CATASTRAL (m²)	CALIFICACIÓN FISCAL	APROVECHAMIENTO REAL	RÉGIMEN URBANÍSTICO	AFECCIONES POR SUBPARCELA (m²)				Nº HOJA PLANO EXPROPIACIÓN
										EXPROPIACIÓN (m²)	SERVIDUMBRE (m²)	OCUPACIÓN TEMPORAL (m²)	TOTAL AFECCIONES (m²)	
32.0548-168	79	23	DOMINGUEZ GONZALEZ FRANCISCO BO TARASCON PINO 22 OURENSE 32001-OURENSE	DOMINGUEZ GONZALEZ FRANCISCO BO TARASCON PINO 22 OURENSE 32001-OURENSE		449	C	Labor o Labradío secano	Suelo Rural	53	0	0		7 de 9
										53	0	0	53	
32.0548-169	79	64	SANCHEZ NOVOA LUIS RAFAEL RU DALI 1 PI:2 Pt:IZ OURENSE 32002-OURENSE	SANCHEZ NOVOA LUIS RAFAEL RU DALI 1 PI:2 Pt:IZ OURENSE 32002-OURENSE		1.220	PD	Prados o praderas	Suelo Rural	494	0	0		7 de 9
										494	0	0	494	
32.0548-170	79	63	RODRIGUEZ RODRIGUEZ RICARDO LG TARASCON-QUINTELA CANEDO 38 OURENSE 32001-OURENSE	RODRIGUEZ RODRIGUEZ RICARDO LG TARASCON-QUINTELA CANEDO 38 OURENSE 32001-OURENSE		440	C	Labor o Labradío secano	Suelo Rural	150	0	0		7 de 9
										150	0	0	150	
32.0548-171	79	62	RODRIGUEZ RODRIGUEZ RICARDO LG TARASCON-QUINTELA CANEDO 38 OURENSE 32001-OURENSE	RODRIGUEZ RODRIGUEZ RICARDO LG TARASCON-QUINTELA CANEDO 38 OURENSE 32001-OURENSE		404	C	Labor o Labradío secano	Suelo Rural	211	0	0		7 de 9
										211	0	0	211	
32.0548-172	79	61	GONZALEZ MARTINEZ LUIS AL BOBADELA OURENSE (OURENSE)	GONZALEZ MARTINEZ LUIS AL BOBADELA OURENSE (OURENSE)		950	PD	Prados o praderas	Suelo Rural	921	0	0		7 de 9
										921	0	0	921	
32.0548-173	79	57	RODRIGUEZ ESTEVEZ AGUSTIN CL PENA DO VADO STA M DE RE 42 OURENSE 32002-OURENSE	RODRIGUEZ ESTEVEZ AGUSTIN CL PENA DO VADO STA M DE RE 42 OURENSE 32002-OURENSE		418	PD	Prados o praderas	Suelo Rural	426	0	0		7 de 9
										426	0	0	426	
32.0548-174	79	58	SANCHEZ NOVOA LUIS RAFAEL RU DALI 1 PI:2 Pt:IZ OURENSE 32002-OURENSE	SANCHEZ NOVOA LUIS RAFAEL RU DALI 1 PI:2 Pt:IZ OURENSE 32002-OURENSE	a	433	PD	Prados o praderas	Suelo Rural	368	0	0		7 de 9
					b	469	C	Labor o Labradío secano	Suelo Rural	451	0	0		7 de 9
										819	0	0	819	

RELACIÓN CONCRETA E INDIVIDUALIZADA DE LOS BIENES Y DERECHOS AFECTADOS

PROYECTO DE CONSTRUCCIÓN VARIANTE DE OURENSE

TRAMO: ENLACE CON LA N-120 EN SU P.K. 573,8 - ENLACE CON LA N-120 EN SU P.K.572,0

TÉRMINO MUNICIPAL DE OURENSE

Nº DE ORDEN	POLÍGONO	PARCELA	TITULAR CATASTRAL	TITULAR ACTUAL	SUBP.	SUPERFICIE CATASTRAL (m²)	CALIFICACIÓN FISCAL	APROVECHAMIENTO REAL	RÉGIMEN URBANÍSTICO	AFECCIONES POR SUBPARCELA (m²)				Nº HOJA PLANO EXPROPIACIÓN
										EXPROPIACIÓN (m²)	SERVIDUMBRE (m²)	OCUPACIÓN TEMPORAL (m²)	TOTAL AFECCIONES (m²)	
32.0548-176	79	56	RODRIGUEZ IGLESIAS JOSE ANTONIO LG PERIERO, PALMES 30 OURENSE 32981-OURENSE	RODRIGUEZ IGLESIAS JOSE ANTONIO LG PERIERO, PALMES 30 OURENSE 32981-OURENSE		519	C	Labor o Labradío secano	Suelo Rural	454	0	0		7 de 9
										454	0	0	454	
32.0548-543	78	67	ADMINISTRADOR DE INFRAESTRUCTURAS FERROVIARIAS AV BURGOS 16 PI:10 MADRID 28036-MADRID	ADMINISTRADOR DE INFRAESTRUCTURAS FERROVIARIAS AV BURGOS 16 PI:10 MADRID 28036-MADRID		2.839	MT	Matorral	Suelo Rural	0	0	7		3 de 9
										0	0	7	7	
32.0548-700	69	335	NOVOA ALVAREZ DORA CL FRANCISCO DE MOURE 2 PI:6 Pt:A OURENSE 32002-OURENSE	NOVOA ALVAREZ DORA CL FRANCISCO DE MOURE 2 PI:6 Pt:A OURENSE 32002-OURENSE		586	C	Labor o Labradío secano	Suelo Rural	23	0	0		1 de 9
										23	0	0	23	
32.0548-703	1000909NG9910S0001HR		FERNANDEZ SANTOS ASER CL BASILIO ALVAREZ 1 PI:02 Pt:B 32003 OURENSE (OURENSE)	FERNANDEZ SANTOS ASER CL BASILIO ALVAREZ 1 PI:02 Pt:B OURENSE 32003-(OURENSE)		98	UR	Urbano	Suelo Urbanizado	110	0	0		8 de 9
										110	0	0	110	
32.0548-706	77	9005	MINISTERIO DE OBRAS PUBLICAS TRANSPORTES Y MEDIO AMBIENTE PZ SAN JUAN CRUZ DES B-150 10 MADRID 28003-MADRID	MINISTERIO DE FOMENTO Pº DE LA CASTELLANA 67 MADRID 28071-MADRID		212	VT	Vía de comunicación de dominio público	Viario	249	0	0		4 de 9
										249	0	0	249	
32.0548-707	0500011NG9900S0001PM		IGLESIAS VAZQUEZ ROSA CL CONCEJO 18 PI:4 Pt:DR OURENSE 32003-OURENSE	IGLESIAS VAZQUEZ ROSA CL CONCEJO 18 PI:4 Pt:DR OURENSE 32003-OURENSE		297	UR	Urbano	Suelo Urbanizado	113	0	0		5 de 9
										113	0	0	113	
32.0548-708	0500012NG9900S0001LM		HROS DE EDUARDO GALLEG0 PERNAS CL PASEO 37 OURENSE 32003-OURENSE	HROS DE EDUARDO GALLEG0 PERNAS CL PASEO 37 OURENSE 32003-OURENSE		5.450	UR	Urbano	Suelo Urbanizado	86	0	0		5 de 9
										86	0	0	86	
32.0548-709	0500033NG9900S0001HM		VAZQUEZ ALVAREZ MARUJA LG QUINTELA CANEDO- NU 46 OURENSE 32001-OURENSE	VAZQUEZ ALVAREZ MARUJA LG QUINTELA CANEDO- NU 46 OURENSE 32001-OURENSE		442	UR	Urbano	Suelo Urbanizado	304	0	0		5 de 9
										304	0	0	304	

RELACIÓN CONCRETA E INDIVIDUALIZADA DE LOS BIENES Y DERECHOS AFECTADOS

PROYECTO DE CONSTRUCCIÓN VARIANTE DE OURENSE

TRAMO: ENLACE CON LA N-120 EN SU P.K. 573,8 - ENLACE CON LA N-120 EN SU P.K.572,0

TÉRMINO MUNICIPAL DE OURENSE

Nº DE ORDEN	POLÍGONO	PARCELA	TITULAR CATASTRAL	TITULAR ACTUAL	SUBP.	SUPERFICIE CATASTRAL (m²)	CALIFICACIÓN FISCAL	APROVECHAMIENTO REAL	RÉGIMEN URBANÍSTICO	AFECCIONES POR SUBPARCELA (m²)				Nº HOJA PLANO EXPROPIACIÓN
										EXPROPIACIÓN (m²)	SERVIDUMBRE (m²)	OCUPACIÓN TEMPORAL (m²)	TOTAL AFECCIONES (m²)	
32.0548-710	0500032NG9900S0001UM		LORENZO LORENZO AURELIO DANILO LG QUINTELA CANEDO 56 OURENSE 32001-OURENSE	LORENZO LORENZO AURELIO DANILO LG QUINTELA CANEDO 56 OURENSE 32001-OURENSE		135	UR	Urbano	Suelo Urbanizado	110	0	0		5 de 9
										110	0	0	110	
32.0548-711	0500013NG9900S0001TM		INVERSIONES INMOBILIARIAS GALLEGAS V&V SL UNIPERSONAL LG SANTA CRUZ DE ARRABALDO 49 OURENSE 32990-OURENSE	INVERSIONES INMOBILIARIAS GALLEGAS V&V SL UNIPERSONAL LG SANTA CRUZ DE ARRABALDO 49 OURENSE 32990-OURENSE		6.815	UR	Urbano	Suelo Urbanizado	70	0	0		5 de 9
										70	0	0	70	
32.0548-712	0401009NG9900S00010M		VIDAL IGLESIAS LISARDO AV DE LA HABANA 26 PI:2 Pt:D OURENSE 32003-OURENSE	VIDAL IGLESIAS LISARDO AV DE LA HABANA 26 PI:2 Pt:D OURENSE 32003-OURENSE		211	UR	Urbano	Suelo Urbanizado	2	0	0		5 de 9
										2	0	0	2	
32.0548-713	0401010NG9900S0001FM		CORTIÑAS AMPARO LG QUINTELA CANEDO- NU 99 OURENSE 32001-OURENSE	CORTIÑAS AMPARO LG QUINTELA CANEDO- NU 99 OURENSE 32001-OURENSE		415	UR	Urbano	Suelo Urbanizado	8	0	0		5 de 9
										8	0	0	8	
32.0548-716	0500001NG9900S0003KW		CONSULTING OFICINA TECNICA EMPRESA CONSTRUCTORA RU EST.A CELANOVA -PIÑEIRAL 14 SAN CIBRAO DAS VIÑAS 32911-OURENSE	CONSULTING OFICINA TECNICA EMPRESA CONSTRUCTORA Y OTROS RU EST.A CELANOVA -PIÑEIRAL 14 SAN CIBRAO DAS VIÑAS 32911-OURENSE		1.756	UR	Urbano	Suelo Urbanizado	61	0	0		5 de 9
										61	0	0	61	
32.0548-718	78	9004	CONFEDERACION HIDROGRAFICA DEL CANTABRICO PZ ESPAYA 2 OVIEDO 33007-ASTURIAS	CONFEDERACION HIDROGRAFICA DEL CANTABRICO PZ ESPAYA 2 OVIEDO 33007-ASTURIAS		348.193	HG	Hidrografía natural (río,laguna,arroyo.)	Dominio Público Hidráulico	27	0	0		4 de 9
										27	0	0	27	
32.0548-719	78	205	ADMINISTRADOR DE INFRAESTRUCTURAS FERROVIARIAS AV BURGOS 16 PI:10 MADRID 28036-MADRID	ADMINISTRADOR DE INFRAESTRUCTURAS FERROVIARIAS AV BURGOS 16 PI:10 MADRID 28036-MADRID		891	MT	Matorral	Suelo Rural	9	0	11		5 de 9
										9	0	11	20	
32.0548-720	1201015NG9910S0001LR		FORNEIRO ABELLAS NIEVES Y OTRO LG QUINTELA CANEDO TARA 1 OURENSE 32001-OURENSE	FORNEIRO ABELLAS NIEVES Y OTRO LG QUINTELA CANEDO TARA 1 OURENSE 32001-OURENSE		236	UR	Urbano	Suelo Urbanizado	0	64	64		8 de 9
										0	64	64	128	

RELACIÓN CONCRETA E INDIVIDUALIZADA DE LOS BIENES Y DERECHOS AFECTADOS

PROYECTO DE CONSTRUCCIÓN VARIANTE DE OURENSE

TRAMO: ENLACE CON LA N-120 EN SU P.K. 573,8 - ENLACE CON LA N-120 EN SU P.K.572,0

TÉRMINO MUNICIPAL DE OURENSE

Nº DE ORDEN	POLÍGONO	PARCELA	TITULAR CATASTRAL	TITULAR ACTUAL	SUBP.	SUPERFICIE CATASTRAL (m²)	CALIFICACIÓN FISCAL	APROVECHAMIENTO REAL	RÉGIMEN URBANÍSTICO	AFECCIONES POR SUBPARCELA (m²)				Nº HOJA PLANO EXPROPIACIÓN
										EXPROPIACIÓN (m²)	SERVIDUMBRE (m²)	OCUPACIÓN TEMPORAL (m²)	TOTAL AFECCIONES (m²)	
32.0548-721	1201013NG9910S0001QR		REY FROUFE LUIS CR DE VIGO 80 OURENSE 32001-OURENSE	REY FROUFE LUIS CR DE VIGO 80 OURENSE 32001-OURENSE		792	UR	Urbano	Suelo Urbanizado	27	24	54		8 de 9
			VILLAR SANCHEZ ROSALIA ENRIQUETA TEODORA CZ DE VIGO 80 OURENSE 32001-OURENSE	VILLAR SANCHEZ ROSALIA ENRIQUETA TEODORA CZ DE VIGO 80 OURENSE 32001-OURENSE		792	UR	Urbano	Suelo Urbanizado	27	24	54		8 de 9
										54	48	108	210	
32.0548-722	1201012NG9910S0001GR		GONZALEZ MONTES RAMON CR DE VIGO-EL PINO 66 OURENSE 32001-OURENSE	GONZALEZ MONTES RAMON CR DE VIGO-EL PINO 66 OURENSE 32001-OURENSE		340	UR	Urbano	Suelo Urbanizado	6	14	38		8 de 9
													6	14
32.0548-723	1201011NG9910S0001YR		PEREZ LOPEZ MANUEL CR VIGO-TARASCON 76 PI:1 OURENSE 32001-OURENSE	PEREZ LOPEZ MANUEL CR VIGO-TARASCON 76 PI:1 OURENSE 32001-OURENSE		461	UR	Urbano	Suelo Urbanizado	7	4	29		8 de 9
													7	4
32.0548-724	1201008NG9910S0001YR		RODRIGUEZ ALVAREZ JOSE LUIS CL EULOGIO GOMEZ FRANQUEIRA 15 PI:2 Pt:1Z OURENSE 32001-OURENSE	RODRIGUEZ ALVAREZ JOSE LUIS CL EULOGIO GOMEZ FRANQUEIRA 15 PI:2 Pt:1Z OURENSE 32001-OURENSE		620	UR	Urbano	Suelo Urbanizado	0	4	37		8 de 9
			RODRIGUEZ ESTEVEZ MARIA CARMEN CL EULOGIO GOMEZ FRANQUEIRA 15 PI:2 OURENSE 32001-OURENSE	RODRIGUEZ ESTEVEZ MARIA CARMEN CL EULOGIO GOMEZ FRANQUEIRA 15 PI:2 OURENSE 32001-OURENSE		620	UR	Urbano	Suelo Urbanizado	0	4	37		8 de 9
										0	8	74	82	
32.0548-725	1201007NG9910S0001BR		ALVAREZ DIZ ANDREA CR VIGO-EL PINO 70 Es:0 PI:0 Pt:0 OURENSE 32001-OURENSE	ALVAREZ DIZ ANDREA CR VIGO-EL PINO 70 Es:0 PI:0 Pt:0 OURENSE 32001-OURENSE		708	UR	Urbano	Suelo Urbanizado	0	0	7		8 de 9
													0	0
32.0548-726	1400401NG9910S0001UR		TRANSPORTES URBANOS DE BADAJOZ SA PL NEVERO PARCELA G-7 Es:0 PI:5 Pt:B BADAJOZ 06006-BADAJOZ	TRANSPORTES URBANOS DE BADAJOZ SA PL NEVERO PARCELA G-7 Es:0 PI:5 Pt:B BADAJOZ 06006-BADAJOZ		600	UR	Urbano	Suelo Urbanizado	212	0	0		9 de 9
													212	0

RELACIÓN CONCRETA E INDIVIDUALIZADA DE LOS BIENES Y DERECHOS AFECTADOS

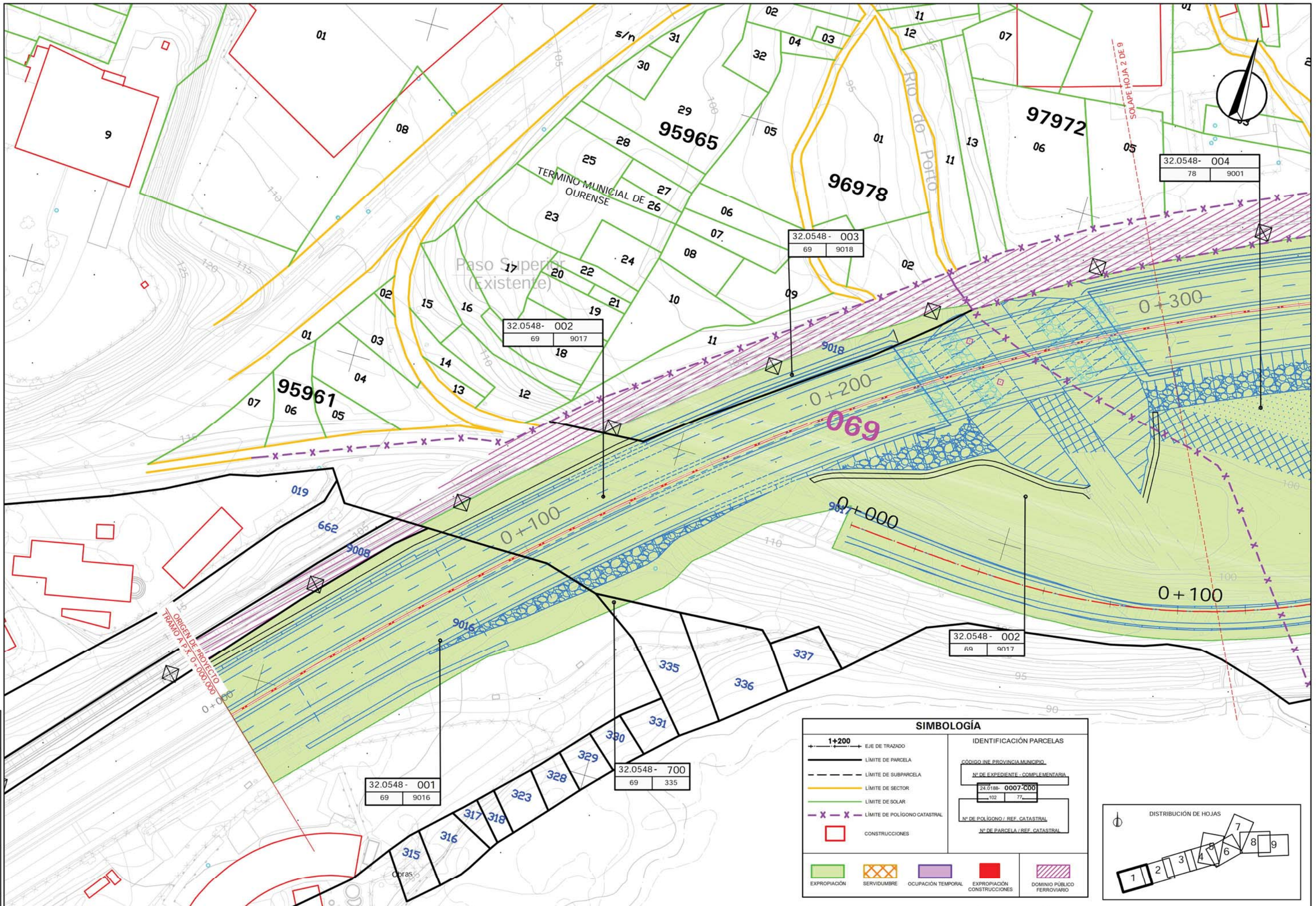
PROYECTO DE CONSTRUCCIÓN VARIANTE DE OURENSE

TRAMO: ENLACE CON LA N-120 EN SU P.K. 573,8 - ENLACE CON LA N-120 EN SU P.K.572,0

TERMINO MUNICIPAL DE OURENSE

Nº DE ORDEN	POLÍGONO	PARCELA	TITULAR CATASTRAL	TITULAR ACTUAL	SUBP.	SUPERFICIE CATASTRAL (m²)	CALIFICACIÓN FISCAL	APROVECHAMIENTO REAL	RÉGIMEN URBANÍSTICO	AFECCIONES POR SUBPARCELA (m²)				Nº HOJA PLANO EXPROPIACIÓN
	REF. CATASTRAL									EXPROPIACIÓN (m²)	SERVIDUMBRE (m²)	OCUPACIÓN TEMPORAL (m²)	TOTAL AFECCIONES (m²)	
32.0548-727	1000817NG9910S0001AR		FERNANDEZ QUINTELA RAMON CR VIGO CASTEADONA 45 OURENSE 32001-OURENSE	FERNANDEZ QUINTELA RAMON CR VIGO CASTEADONA 45 OURENSE 32001-OURENSE		99	UR	Urbano	Suelo Urbanizado	0	28	28		8 de 9
													56	
32.0548-728	1000818NG9910S0001BR		CONFEDERACION HIDROGRAFICA DEL MIÑO-SIL AV CURROS ENRIQUEZ 4 PI:2 OURENSE 32003-OURENSE	CONFEDERACION HIDROGRAFICA DEL MIÑO-SIL AV CURROS ENRIQUEZ 4 PI:2 OURENSE 32003-OURENSE		173	UR	Urbano	Suelo Urbanizado	0	21	21		8 de 9
													42	
32.0548-729	1000815NG9910S0001HR		FERNANDEZ QUINTELA RAMON CR VIGO CASTEADONA 45 OURENSE 32001-OURENSE	FERNANDEZ QUINTELA RAMON CR VIGO CASTEADONA 45 OURENSE 32001-OURENSE		392	UR	Urbano	Suelo Urbanizado	0	34	34		8 de 9
													68	
32.0548-730	1000814NG9910S0001UR		FORNEIRO ABELLAS HIGINIO CL A.TARASCON OURENSE 32001-OURENSE	FORNEIRO ABELLAS HIGINIO CL A.TARASCON OURENSE 32001-OURENSE		720	UR	Urbano	Suelo Urbanizado	0	73	73		8 de 9
													146	
										154.855				
											4.271			
												9.947		
													169.073	

3.4. PLANOS DE EXPROPIACIÓN



Nº. FICHERO: CAR0902-A-01-23-Planta Expropiaciones.dwg	Nº REVIS.: 1
CÓDIGO: A-23	FECHA: 23/04/2018
DIBUJADO: R. FRIAS	REVISADO: D. CASERO



SECRETARÍA DE ESTADO DE INFRAESTRUCTURAS, TRANSPORTE Y VIVIENDA
SECRETARÍA GENERAL DE INFRAESTRUCTURAS
DIRECCIÓN GENERAL DE CARRETERAS

DEMARCACIÓN DE CARRETERAS DEL ESTADO EN GALICIA

CONSULTOR: **AECOM**

ESCALAS: E:1/500
ORIGINAL DIN A-1 GRÁFICAS

TÍTULO DEL PROYECTO: PROYECTO DE CONSTRUCCIÓN AUTOVÍA A-56 LUGO-OURENSE
TRAMO: ENLACE DE EIRASVEDRAS CON LA N-120 EN SU P.K. 573,800 - ENLACE DE QUINTELA CON LA N-120 EN SU P.K. 572,000

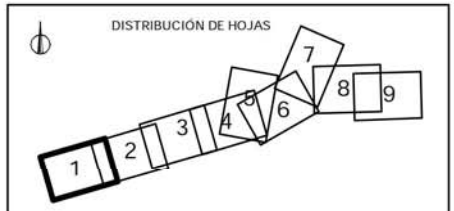
CLAVE: 13-OR-4600.A

Nº DE ANEJO: 23
HOJA 1 DE 9

DESIGNACIÓN DEL PLANO: EXPROPIACIONES E INDEMNIZACIONES
EXPROPIACIONES PLANTA

FECHA: FEBRERO 2019
Nº PAGINA:

SIMBOLOGÍA	
	1+200 EJE DE TRAZADO
	LIMITE DE PARCELA
	LIMITE DE SUBPARCELA
	LIMITE DE SECTOR
	LIMITE DE SOLAR
	LIMITE DE POLIGONO CATASTRAL
	CONSTRUCCIONES
	EXPROPIACION
	SERVIDUMBRE
	OCUPACION TEMPORAL
	EXPROPIACION CONSTRUCCIONES
	DOMINIO PUBLICO FERROVIARIO



32.0548- 002
69 9017

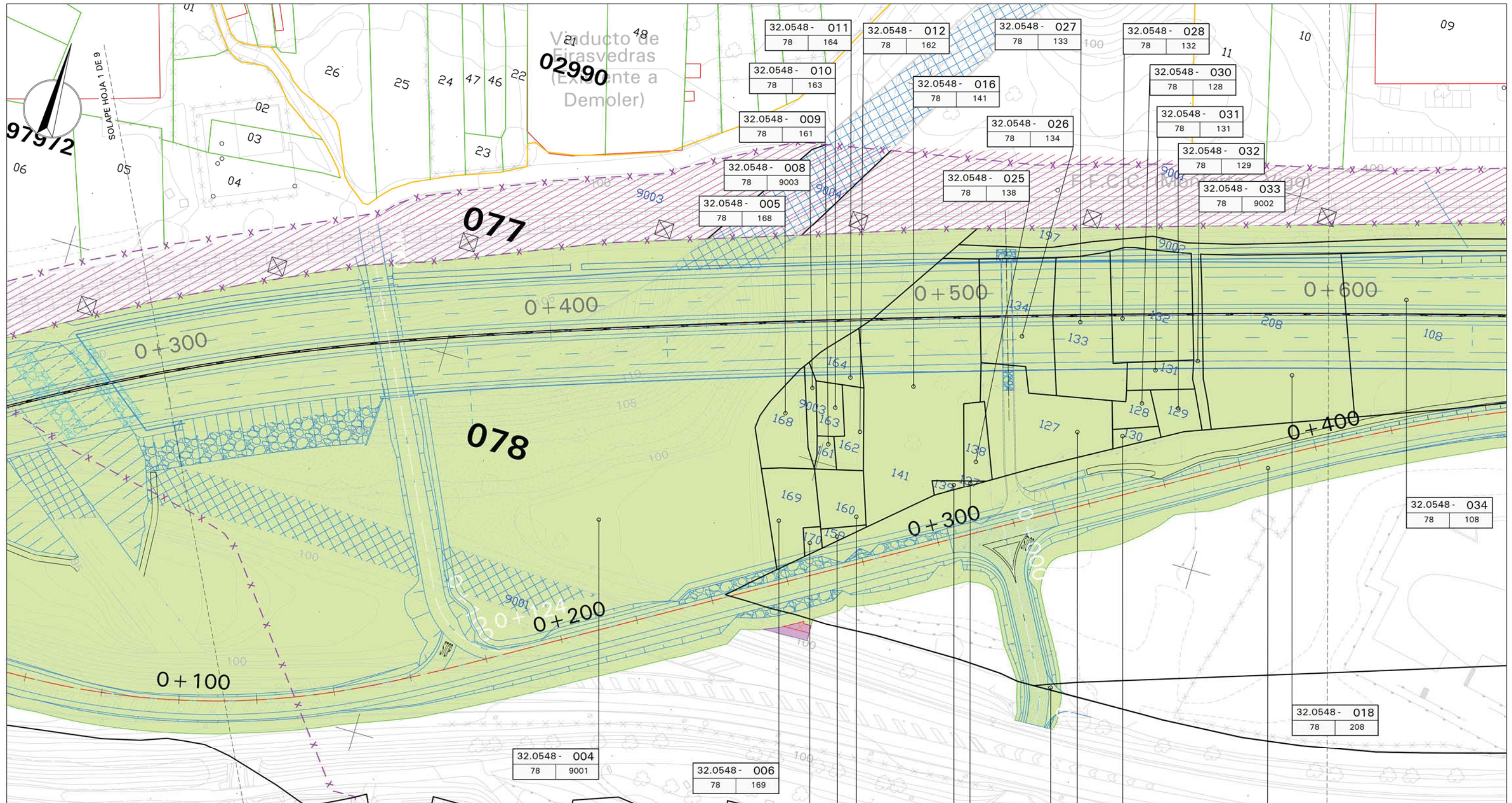
32.0548- 003
69 9018

32.0548- 004
78 9001

32.0548- 002
69 9017

32.0548- 700
69 335

32.0548- 001
69 9016

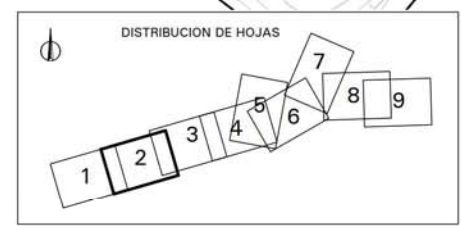


Nº. FICHERO: CAR0602-A-01-23-Planta Expropiaciones.dwg
 CODIGO: A-23
 DIBUJADO: R. FRIAS
 REVISADO: D. CASERO
 FECHA: 23/04/2018
 Nº REVIS.: 1

SIMBOLOGIA

<p>1+200 EJE DE TRAZADO</p> <p>— LÍMITE DE PARCELA</p> <p>- - - LÍMITE DE SUBPARCELA</p> <p>— LÍMITE DE SECTOR</p> <p>— LÍMITE DE SOLAR</p> <p>- X - X - LÍMITE DE POLIGONO CATASTRAL</p> <p>□ CONSTRUCCIONES</p>	<p>IDENTIFICACIÓN PARCELAS</p> <p>CÓDIGO INE PROVINCIA MUNICIPIO</p> <p>Nº DE EXPEDIENTE - COMPLEMENTARIA</p> <p>24.0188- 0007-C00</p> <p>102 77</p> <p>Nº DE POLIGONO / REF. CATASTRAL</p> <p>Nº DE PARCELA / REF. CATASTRAL</p>
---	--

<p>EXPROPIACIÓN</p>	<p>SERVIDUMBRE</p>	<p>OCCUPACIÓN TEMPORAL</p>	<p>EXPROPIACIÓN CONSTRUCCIONES</p>	<p>DOMINIO PÚBLICO FERROVIARIO</p>
---------------------	--------------------	----------------------------	------------------------------------	------------------------------------



SECRETARIA DE ESTADO DE INFRAESTRUCTURAS, TRANSPORTE Y VIVIENDA
 SECRETARIA GENERAL DE INFRAESTRUCTURAS
 DIRECCION GENERAL DE CARRETERAS

DEMARCACION DE CARRETERAS DEL ESTADO EN GALICIA

CONSULTOR: **AECOM**

ESCALAS: E:1/500
 ORIGINAL DIN A-1 GRAFICAS

TITULO DEL PROYECTO: PROYECTO DE CONSTRUCCION AUTOVIA A-56 LUGO-ORENSE
 TRAMO: ENLACE DE EIRASVEDRAS CON LA N-120 EN SU P.K. 573,800 - ENLACE DE QUINTELA CON LA N-120 EN SU P.K. 572,000

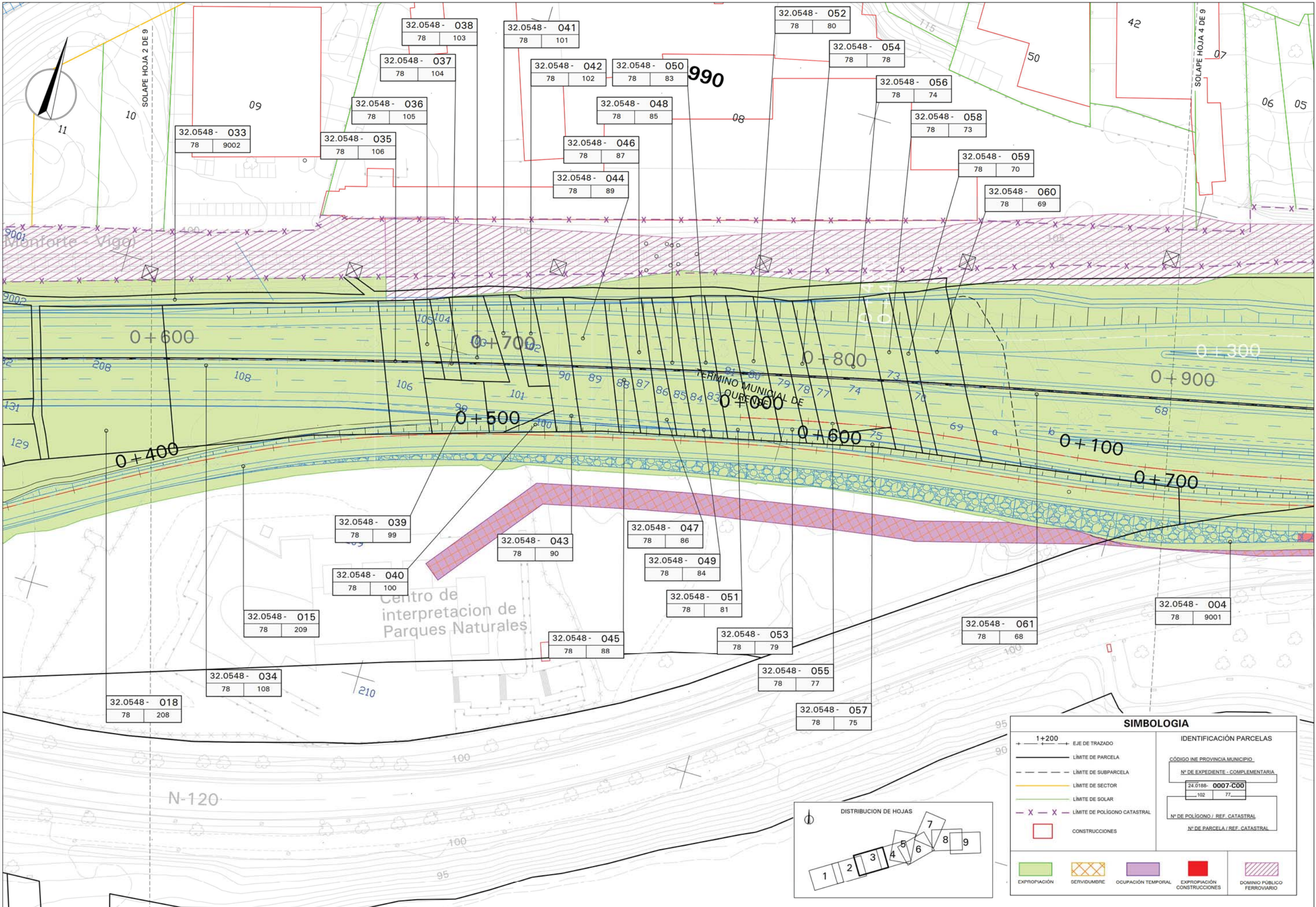
CLAVE: 13-OR-4600.A

Nº DE ANEJO: 23
 HOJA 2 DE 9

DESIGNACION DEL PLANO: EXPROPIACIONES E INDEMNIZACIONES
 EXPROPIACIONES PLANTA

FECHA: FEBRERO 2019
 Nº PAGINA:

CODIGO:	DIBUJADO:	REVISADO:	FECHA:	Nº REVIS.:
A-23	R. FRIAS	D. CASERO	23/04/2018	1



SIMBOLOGIA	
1+200	EJE DE TRAZADO
---	LÍMITE DE PARCELA
- - -	LÍMITE DE SUBPARCELA
---	LÍMITE DE SECTOR
---	LÍMITE DE SOLAR
- X - X -	LÍMITE DE POLIGONO CATASTRAL
□	CONSTRUCCIONES
■	EXPROPIACIÓN
▨	SERVIDUMBRE
▩	OCCUPACIÓN TEMPORAL
■	EXPROPIACIÓN CONSTRUCCIONES
▨	DOMINIO PÚBLICO FERROVIARIO

IDENTIFICACIÓN PARCELAS	
CÓDIGO INE PROVINCIA MUNICIPIO	
Nº DE EXPEDIENTE - COMPLEMENTARIA	
24.0188-	0007-C00
-102	77-
Nº DE POLIGONO / REF. CATASTRAL	
Nº DE PARCELA / REF. CATASTRAL	



SECRETARIA DE ESTADO DE INFRAESTRUCTURAS, TRANSPORTE Y VIVIENDA
SECRETARIA GENERAL DE INFRAESTRUCTURAS
DIRECCION GENERAL DE CARRETERAS

DEMARCACION DE CARRETERAS DEL ESTADO EN GALICIA



CONSULTOR: AECOM

ESCALAS: E:1/500 ORIGINAL DIN A-1 GRAFICAS

TITULO DEL PROYECTO: PROYECTO DE CONSTRUCCION AUTOVIA A-56 LUGO-OURENSE TRAMO: ENLACE DE EIRASVEDRAS CON LA N-120 EN SU P.K. 573,800 - ENLACE DE QUINTELA CON LA N-120 EN SU P.K. 572,000

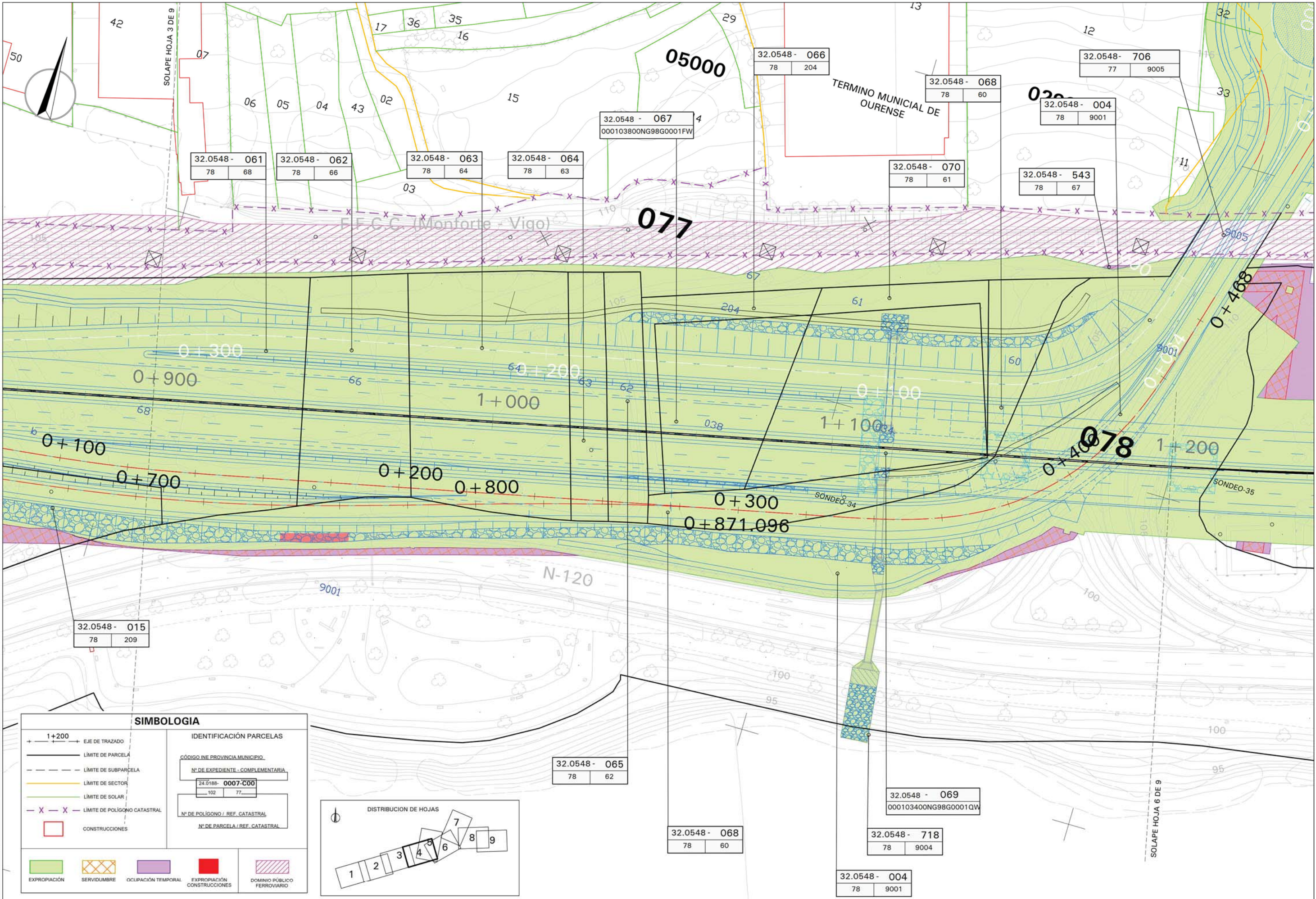
CLAVE: 13-OR-4600.A

Nº DE ANEJO: 23
HOJA 3 DE 9

DESIGNACION DEL PLANO: EXPROPIACIONES E INDEMNIZACIONES
EXPROPIACIONES PLANTA

FECHA: FEBRERO 2019
Nº PAGINA:

CODIGO:	DIBUJADO:	REVISADO:	FECHA:	Nº REVIS.:
A-23	R. FRIAS	D. CASERO	23/04/2018	1



32.0548 - 065
78 62

32.0548 - 068
78 60

32.0548 - 069
000103400NG98G0001QW

32.0548 - 718
78 9004

32.0548 - 004
78 9001

SIMBOLOGIA

<p>1+200 → EJE DE TRAZADO</p> <p>— LÍMITE DE PARCELA</p> <p>- - - LÍMITE DE SUBPARCELA</p> <p>— LÍMITE DE SECTOR</p> <p>— LÍMITE DE SOLAR</p> <p>- X - X - LÍMITE DE POLIGONO CATASTRAL</p> <p>□ CONSTRUCCIONES</p>	<p>IDENTIFICACIÓN PARCELAS</p> <p>CÓDIGO INE PROVINCIA MUNICIPIO</p> <p>Nº DE EXPEDIENTE - COMPLEMENTARIA</p> <p>24.0188 - 0007-C00</p> <p>102 77</p> <p>Nº DE POLIGONO / REF. CATASTRAL</p> <p>Nº DE PARCELA / REF. CATASTRAL</p>
<p>■ EXPROPIACIÓN</p> <p>■ SERVIDUMBRE</p> <p>■ OCUPACIÓN TEMPORAL</p> <p>■ EXPROPIACIÓN CONSTRUCCIONES</p> <p>■ DOMINIO PÚBLICO FERROVIARIO</p>	<p>DISTRIBUCIÓN DE HOJAS</p>



SECRETARIA DE ESTADO DE INFRAESTRUCTURAS, TRANSPORTE Y VIVIENDA
SECRETARIA GENERAL DE INFRAESTRUCTURAS
DIRECCION GENERAL DE CARRETERAS

DEMARCACION DE CARRETERAS DEL ESTADO EN GALICIA

CONSULTOR: **AECOM**

ESCALAS: E:1/500 ORIGINAL DIN A-1 GRAFICAS

TITULO DEL PROYECTO: PROYECTO DE CONSTRUCCION AUTOVIA A-56 LUGO-OURENSE
TRAMO: ENLACE DE EIRASVEDRAS CON LA N-120 EN SU P.K. 573,800 - ENLACE DE QUINTELA CON LA N-120 EN SU P.K. 572,000

CLAVE: 13-OR-4600.A

Nº DE ANEJO: 23
HOJA 4 DE 9

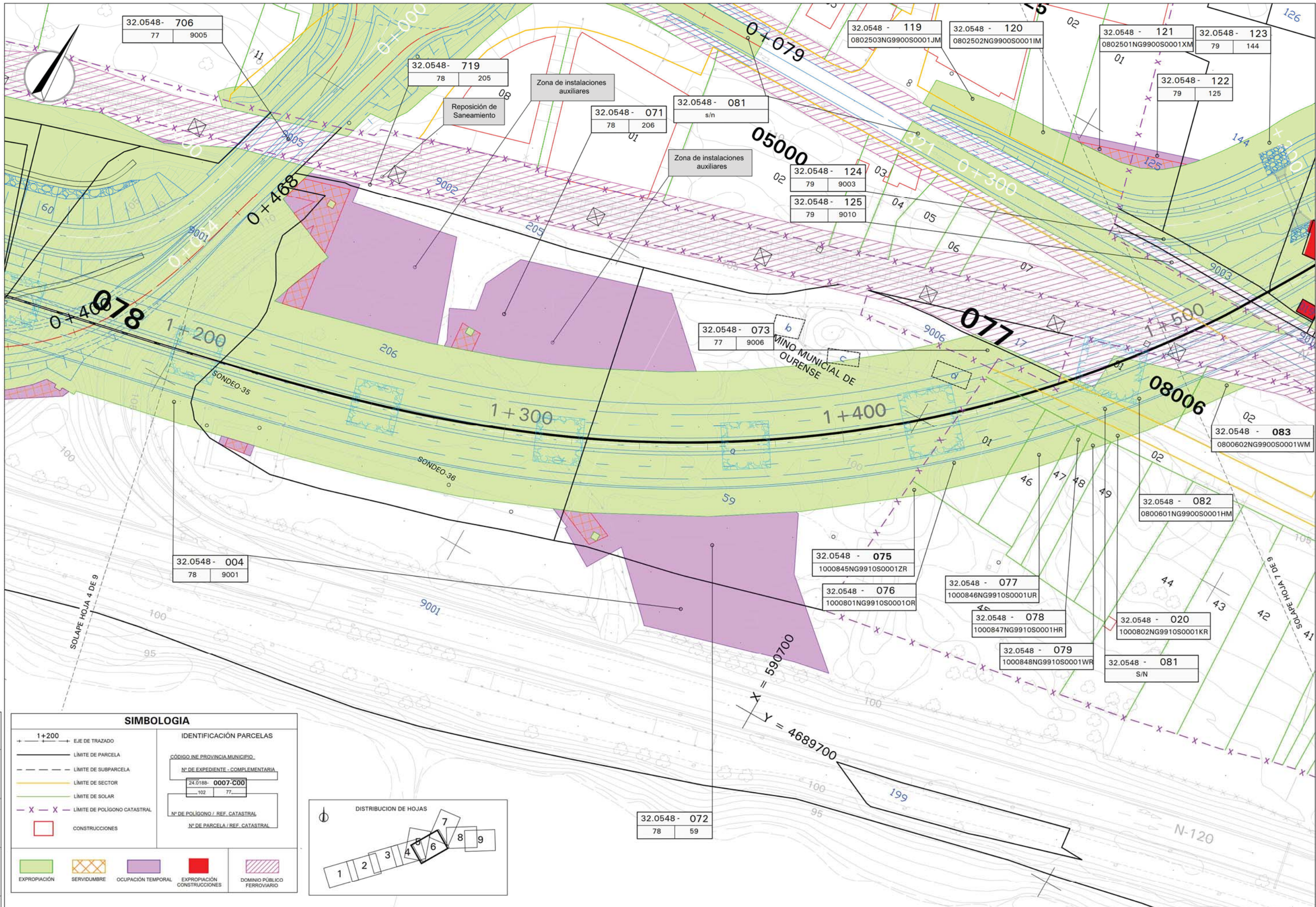
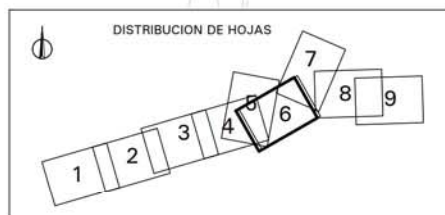
DESIGNACION DEL PLANO: EXPROPIACIONES E INDEMNIZACIONES
EXPROPIACIONES PLANTA

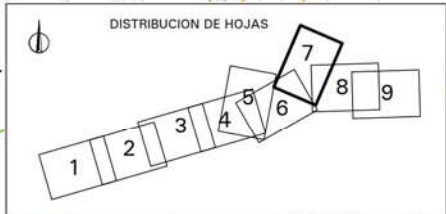
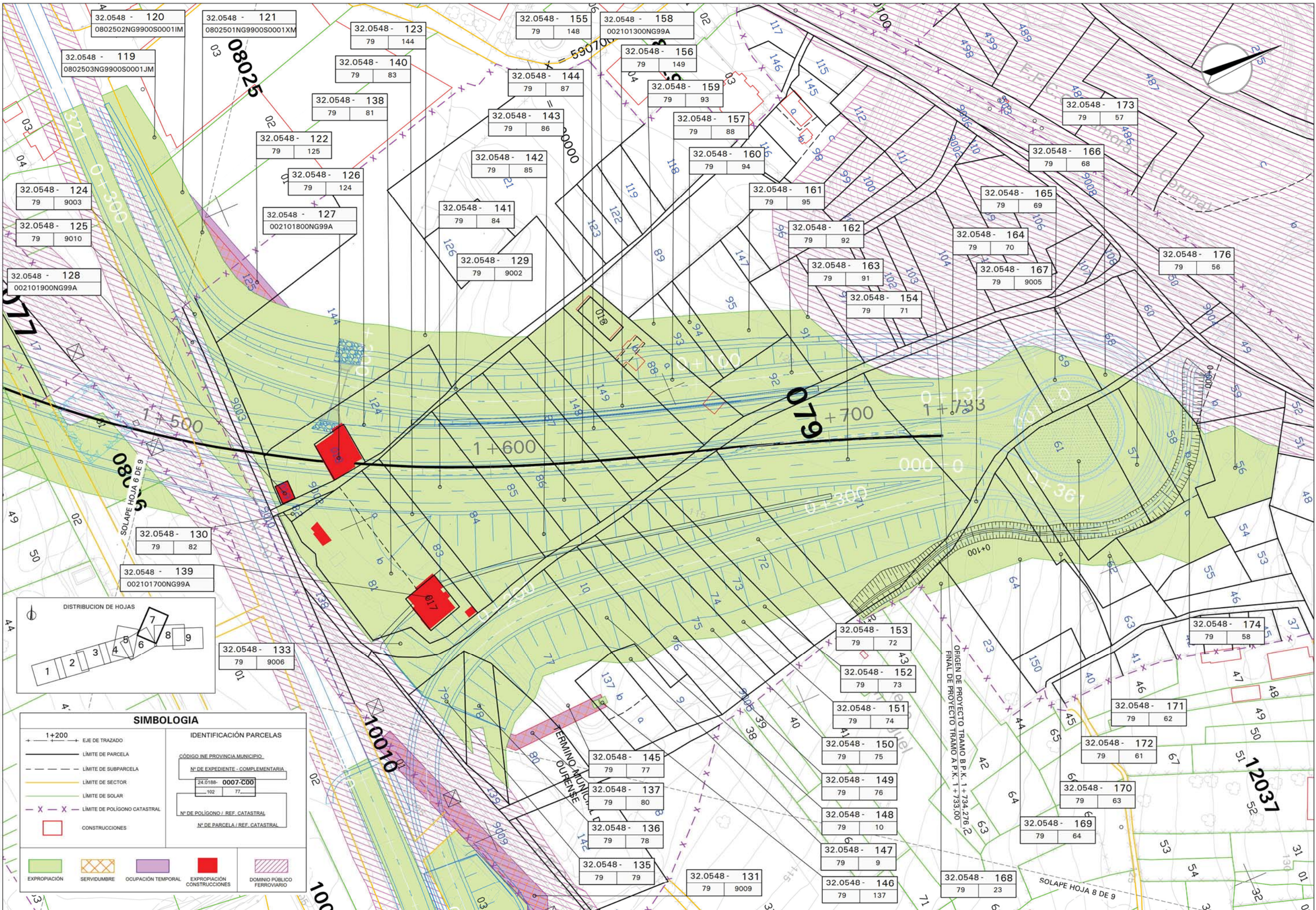
FECHA: FEBRERO 2019
Nº PAGINA:

Nº REVISIÓN:	Nº REVIS:	1
FECHA:	23/04/2018	
REVISADO:	D. CASERO	
DIBUJADO:	R. FRIAS	
CODIGO:	A-23	

SIMBOLOGIA	
1+200	EJE DE TRAZADO
---	LÍMITE DE PARCELA
- - -	LÍMITE DE SUBPARCELA
---	LÍMITE DE SECTOR
---	LÍMITE DE SOLAR
- X - X -	LÍMITE DE POLÍGONO CATASTRAL
□	CONSTRUCCIONES
■	EXPROPIACIÓN
▨	SERVIDUMBRE
■	OCCUPACIÓN TEMPORAL
■	EXPROPIACIÓN CONSTRUCCIONES
▨	DOMINIO PÚBLICO FERROVIARIO

IDENTIFICACIÓN PARCELAS	
CÓDIGO INE. PROVINCIA MUNICIPIO	
Nº DE EXPEDIENTE - COMPLEMENTARIA	
24.0188-	0007-C00
102	77
Nº DE POLÍGONO / REF. CATASTRAL	
Nº DE PARCELA / REF. CATASTRAL	





SIMBOLOGIA	
1+200	EJE DE TRAZADO
—	LIMITE DE PARCELA
- - -	LIMITE DE SUBPARCELA
—	LIMITE DE SECTOR
—	LIMITE DE SOLAR
- X - X -	LIMITE DE POLIGONO CATASTRAL
□	CONSTRUCCIONES
■	EXPROPACION
▨	SERVIDUMBRE
▩	OCCUPACION TEMPORAL
■	EXPROPACION CONSTRUCCIONES
▨	DOMINIO PUBLICO FERROVIARIO

IDENTIFICACION PARCELAS	
CÓDIGO INE PROVINCIA MUNICIPIO	
Nº DE EXPEDIENTE - COMPLEMENTARIA	
24.0188-	0007-C00
-102	77
Nº DE POLIGONO / REF. CATASTRAL	
Nº DE PARCELA / REF. CATASTRAL	

Nº. FICHERO: CAR0802-A-01-23-Planta Expropiaciones.dwg	Nº REVIS.: 1
FECHA: 23/04/2018	
REVISADO: D. CASERO	
DIBUJADO: R. FRIAS	
CODIGO: A-23	

MINISTERIO DE FOMENTO
 SECRETARIA DE ESTADO DE INFRAESTRUCTURAS, TRANSPORTE Y VIVIENDA
 SECRETARIA GENERAL DE INFRAESTRUCTURAS
 DIRECCION GENERAL DE CARRETERAS

DEMARCACION DE CARRETERAS DEL ESTADO EN GALICIA

CONSULTOR: **AECOM**

ESCALAS: E:1/500
 ORIGINAL DIN A-1 GRAFICAS

TITULO DEL PROYECTO: PROYECTO DE CONSTRUCCION AUTOVIA A-56 LUGO-ORENSE
 TRAMO: ENLACE DE ERASVEDRAS CON LA N-120 EN SU P.K. 573,800 - ENLACE DE QUINTELA CON LA N-120 EN SU P.K. 572,000

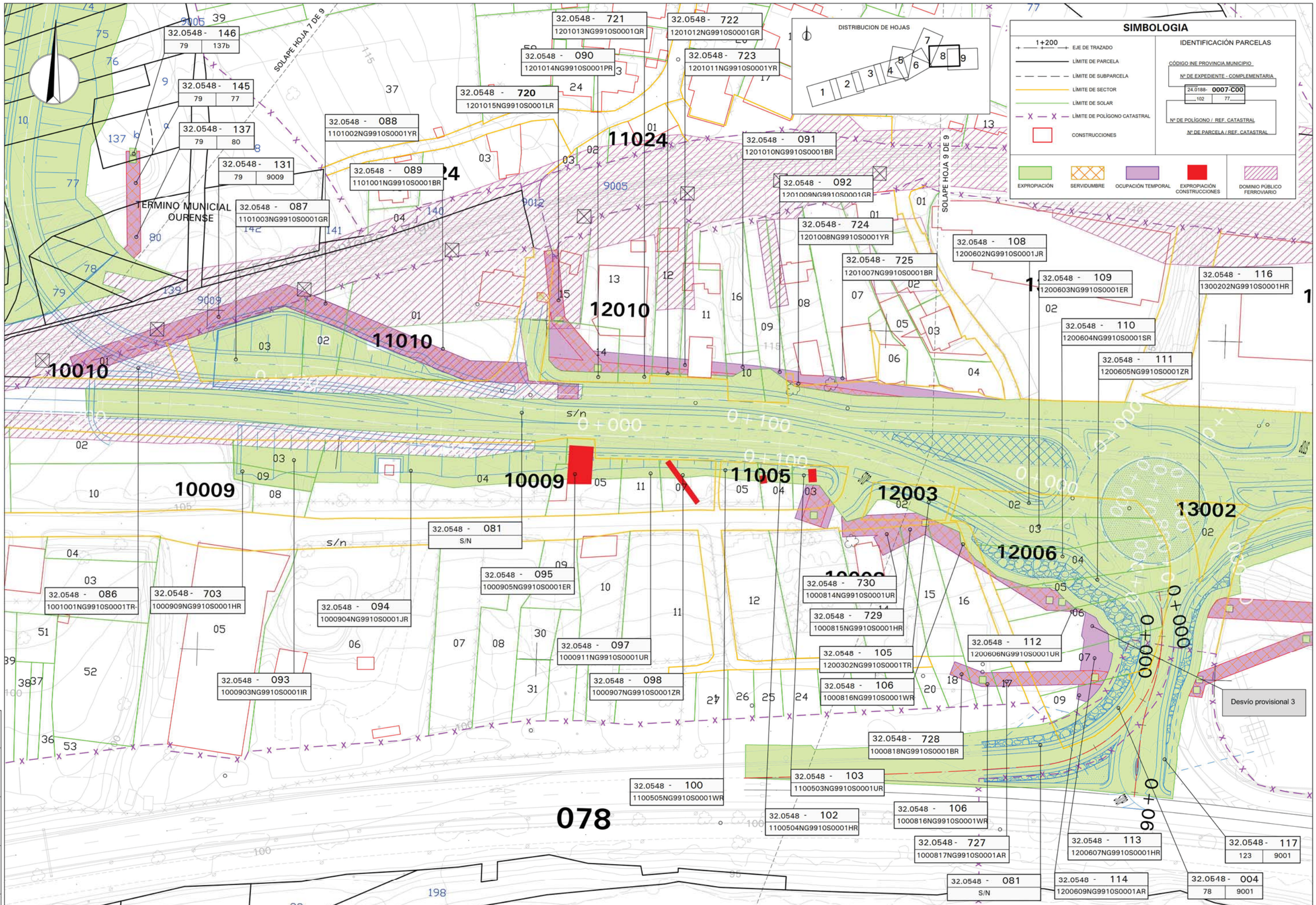
CLAVE: 13-OR-4600.A

Nº DE ANEJO: 23
 HOJA 7 DE 9

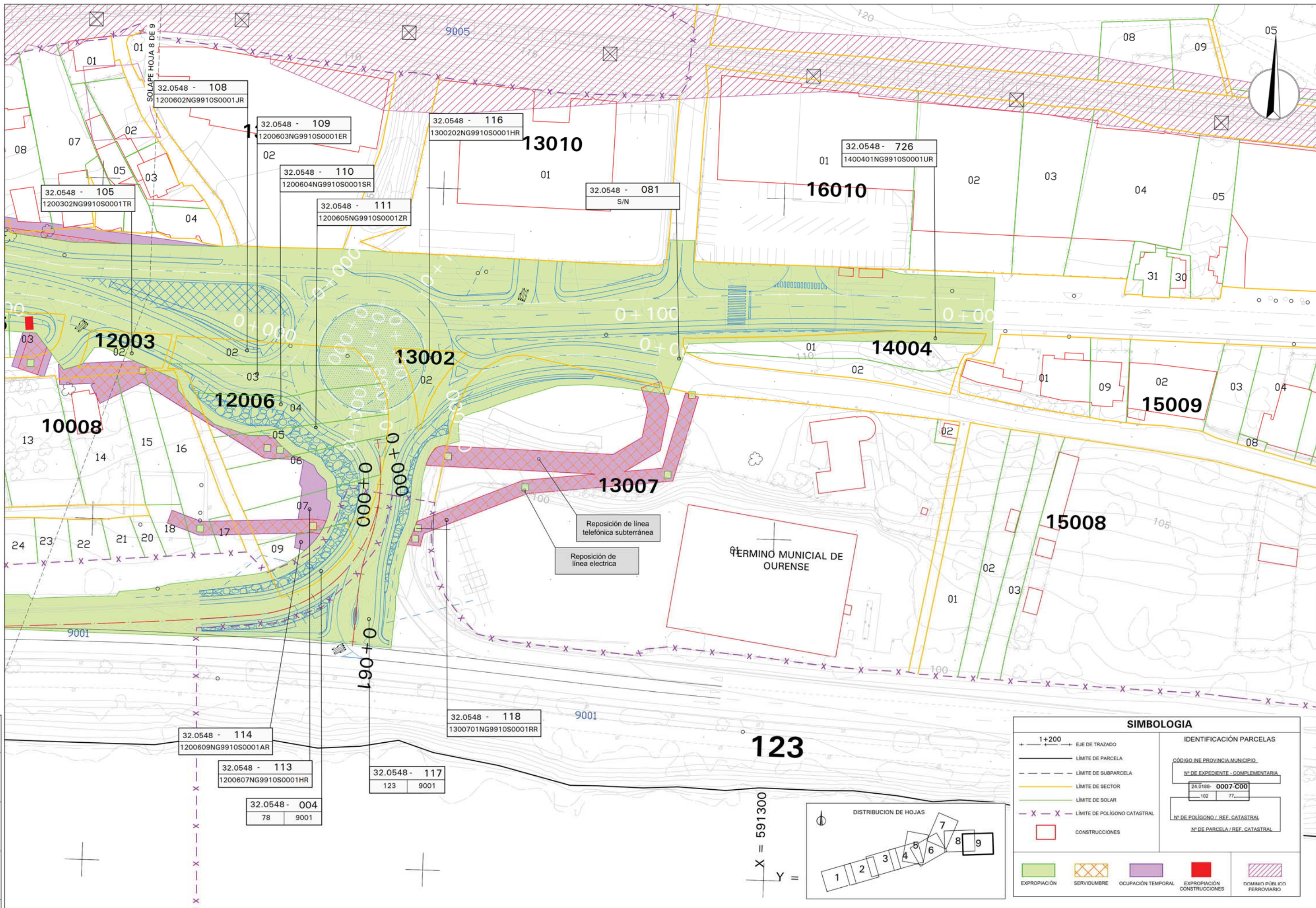
DESIGNACION DEL PLANO: EXPROPIACIONES E INDEMNIZACIONES
 EXPROPACIONES PLANTA

FECHA: FEBRERO 2019
 Nº PAGINA:

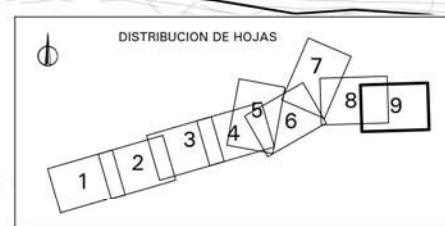
CODIGO:	DIBUJADO:	REVISADO:	FECHA:	Nº REVIS.:
A-23	R. FRIAS	D. CASERO	23/04/2018	1



CODIGO:	DIBUJADO:	REVISADO:	FECHA:	Nº REVIS:
A-23	R. FRIAS	D. CASERO	23/04/2018	1



X = 591300
Y =



SIMBOLOGIA	
+	1+200 EJE DE TRAZADO
—	LÍMITE DE PARCELA
- - -	LÍMITE DE SUBPARCELA
—	LÍMITE DE SECTOR
—	LÍMITE DE SOLAR
- X - X -	LÍMITE DE POLÍGONO CATASTRAL
□	CONSTRUCCIONES
■	EXPROPIACIÓN
▨	SERVIDUMBRE
■	OCCUPACIÓN TEMPORAL
■	EXPROPIACIÓN CONSTRUCCIONES
▨	DOMINIO PÚBLICO FERROVIARIO

IDENTIFICACIÓN PARCELAS	
CÓDIGO INE PROVINCIA MUNICIPIO	
Nº DE EXPEDIENTE - COMPLEMENTARIA	
24.0188-	0007-C00
-102	77-
Nº DE POLÍGONO / REF. CATASTRAL	
Nº DE PARCELA / REF. CATASTRAL	