

TÉRMINO MUNICIPAL EL BURGO DE EBRO

Término municipal El Burgo de Ebro

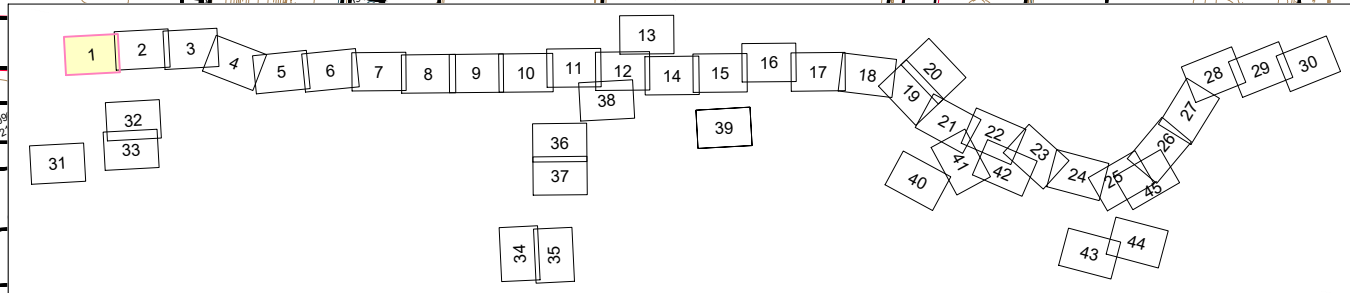
SOLATA CON HOJA 2 DE 40

LEYENDA EXPROPIACIONES

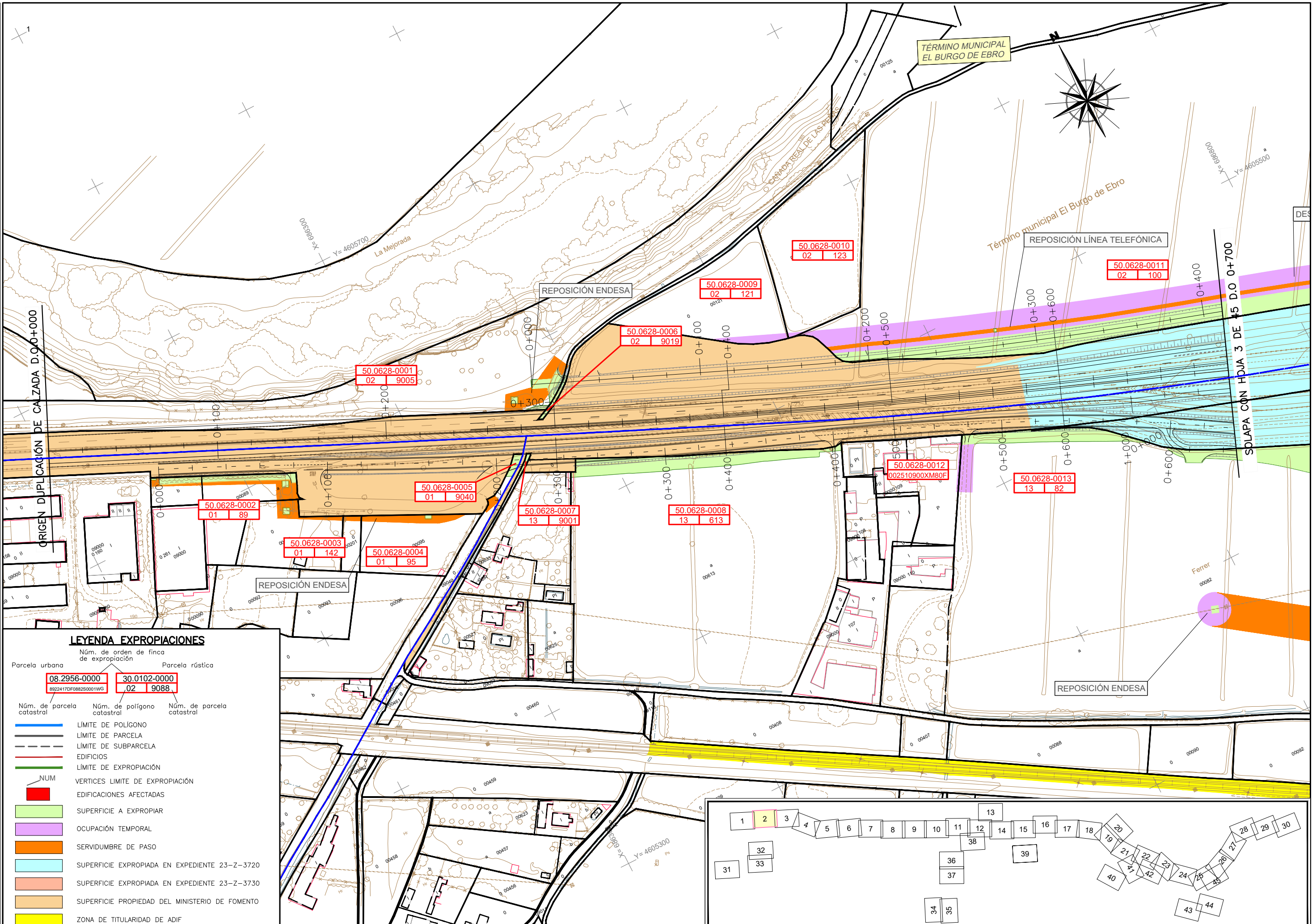
- |  |              |  |       |
|--|--------------|--|-------|
| Parcela urbana                                 |              | Parcela rústica                        |       |
| Núm. de orden de finca de expropiación         |              | Núm. de orden de finca de expropiación |       |
| 08.2956-0000                                   | 30.0102-0000 | 02                                     | 19088 |
| Núm. de parcela catastral                      |              | Núm. de parcela catastral              |       |
| 8922417DF0882S0001WG                           |              |  |       |
| Núm. de polígono catastral                     |              | Núm. de parcela catastral              |       |
|  |              |  |       |
| LÍMITE DE POLIGONO                             |              |  |       |
| LÍMITE DE PARCELA                              |              |  |       |
| LÍMITE DE SUBPARCELA                           |              |  |       |
| EDIFICIOS                                      |              |  |       |
| LÍMITE DE EXPROPIACIÓN                         |              |  |       |
| VERTICES LIMITE DE EXPROPIACIÓN                |              |  |       |
| EDIFICACIONES AFECTADAS                        |              |  |       |
| SUPERFICIE A EXPROPIAR                         |              |  |       |
| OCUPACIÓN TEMPORAL                             |              |  |       |
| SERVIDUMBRE DE PASO                            |              |  |       |
| SUPERFICIE EXPROPIADA EN EXPEDIENTE 23-Z-3720  |              |  |       |
| SUPERFICIE EXPROPIADA EN EXPEDIENTE 23-Z-3730  |              |  |       |
| SUPERFICIE PROPIEDAD DEL MINISTERIO DE FOMENTO |              |  |       |
| ZONA DE TITULARIDAD DE ADIF                    |              |  |       |

F.C. MADRID-BARCELONA

POLIGONO INDUSTRIAL "CAMPO CAJAZÓN"

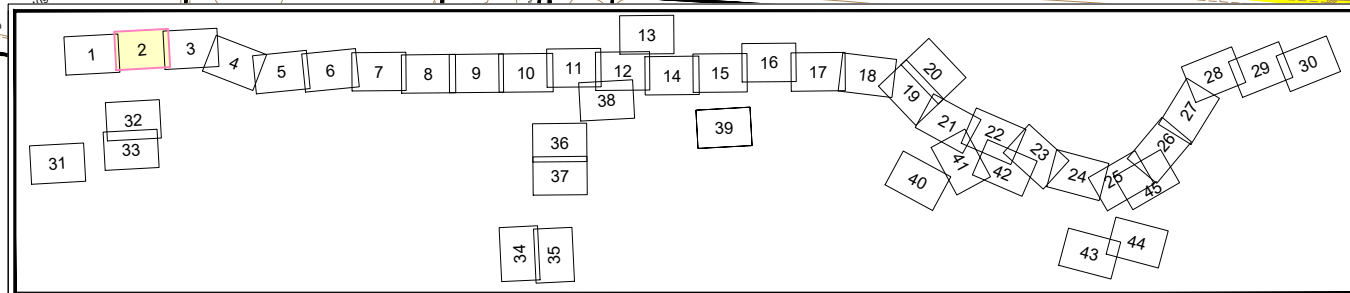




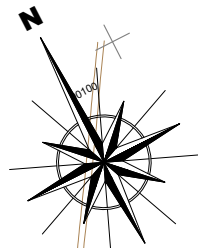


**LEYENDA EXPROPIACIONES**

Parcela urbana		Parcela rústica	
08.2956-0000	30.0102-0000	02 9088	
Núm. de orden de finca de expropiación			
Núm. de parcela catastral			
Núm. de polígono catastral			
Núm. de parcela catastral			
LÍMITE DE POLIGONO			
LÍMITE DE PARCELA			
LÍMITE DE SUBPARCELA			
EDIFICIOS			
LÍMITE DE EXPROPIACIÓN			
VERTICES LIMITE DE EXPROPIACIÓN			
EDIFICACIONES AFECTADAS			
SUPERFICIE A EXPROPIAR			
OCUPACIÓN TEMPORAL			
SERVIDUMBRE DE PASO			
SUPERFICIE EXPROPIADA EN EXPEDIENTE 23-Z-3720			
SUPERFICIE EXPROPIADA EN EXPEDIENTE 23-Z-3730			
SUPERFICIE PROPIEDAD DEL MINISTERIO DE FOMENTO			
ZONA DE TITULARIDAD DE ADIF			





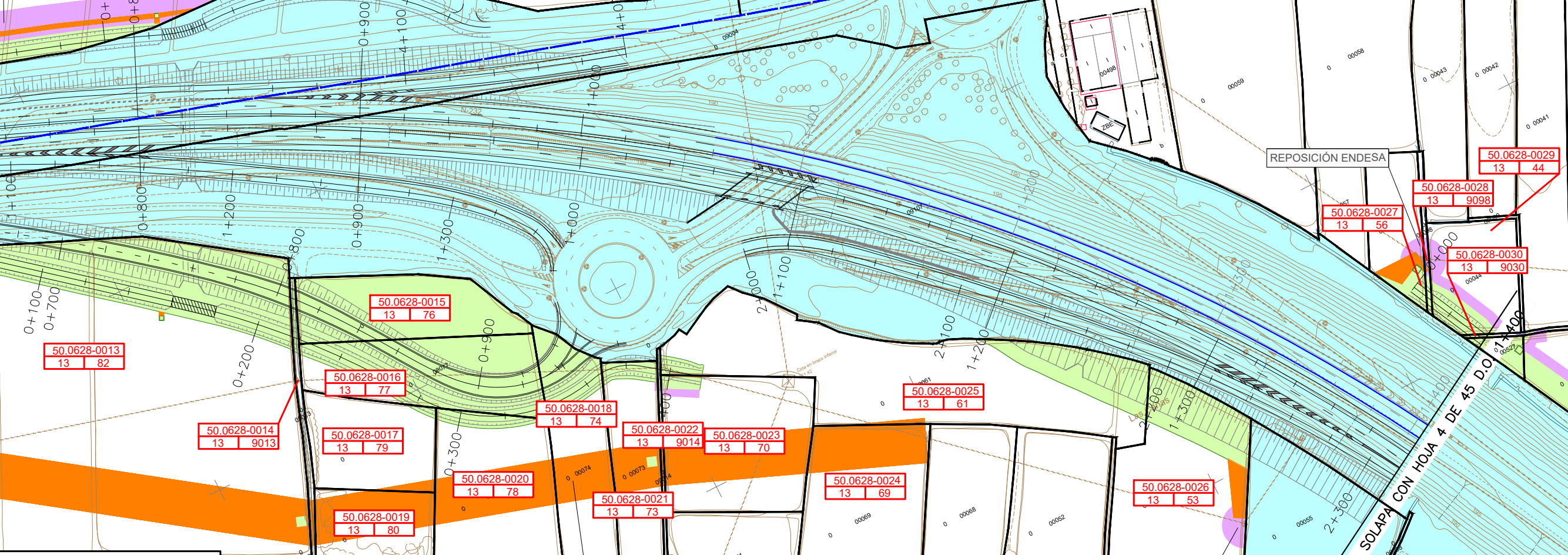


TÉRMINO MUNICIPAL EL BURGO DE EBRO

SOLAPA CCN HOJA 2 DE 45 D.O 0+700

DESVÍO PROVISIONAL 1 50.0628-0011 02 100

Y=4605400



LEYENDA EXPROPIACIONES

- | Parcela urbana       |              | Parcela rústica |  |
|----------------------|--------------|-----------------|--|
| 08.2956-0000         | 30.0102-0000 |                 |  |
| 8922417DF0882S0001WG | 02 9088      |                 |  |
- Núm. de parcela catastral
  - Núm. de polígono catastral
  - Núm. de parcela catastral
- LÍMITE DE POLIGONO
  - LÍMITE DE PARCELA
  - LÍMITE DE SUBPARCELA
  - EDIFICIOS
  - LÍMITE DE EXPROPIACIÓN
  - VERTICES LIMITE DE EXPROPIACIÓN
  - EDIFICACIONES AFECTADAS
  - SUPERFICIE A EXPROPIAR
  - OCUPACIÓN TEMPORAL
  - SERVIDUMBRE DE PASO
  - SUPERFICIE EXPROPIADA EN EXPEDIENTE 23-Z-3720
  - SUPERFICIE EXPROPIADA EN EXPEDIENTE 23-Z-3730
  - SUPERFICIE PROPIEDAD DEL MINISTERIO DE FOMENTO
  - ZONA DE TITULARIDAD DE ADIF

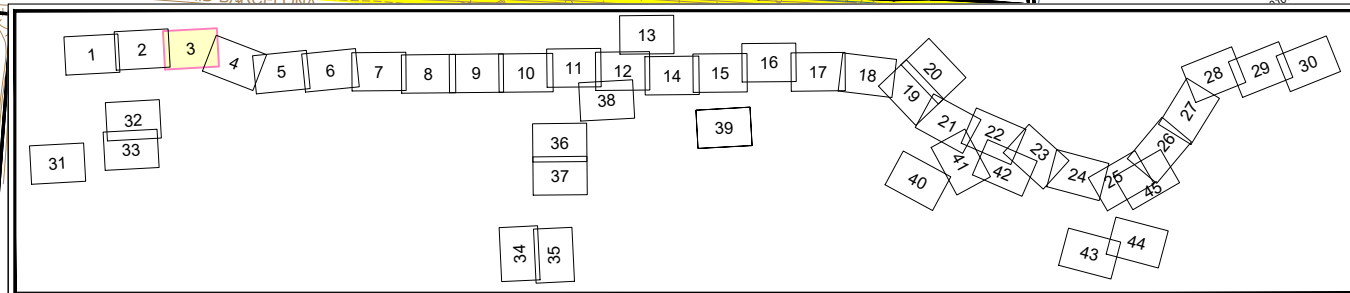
REPOSICIÓN ENDESA

REPOSICIÓN ENDESA

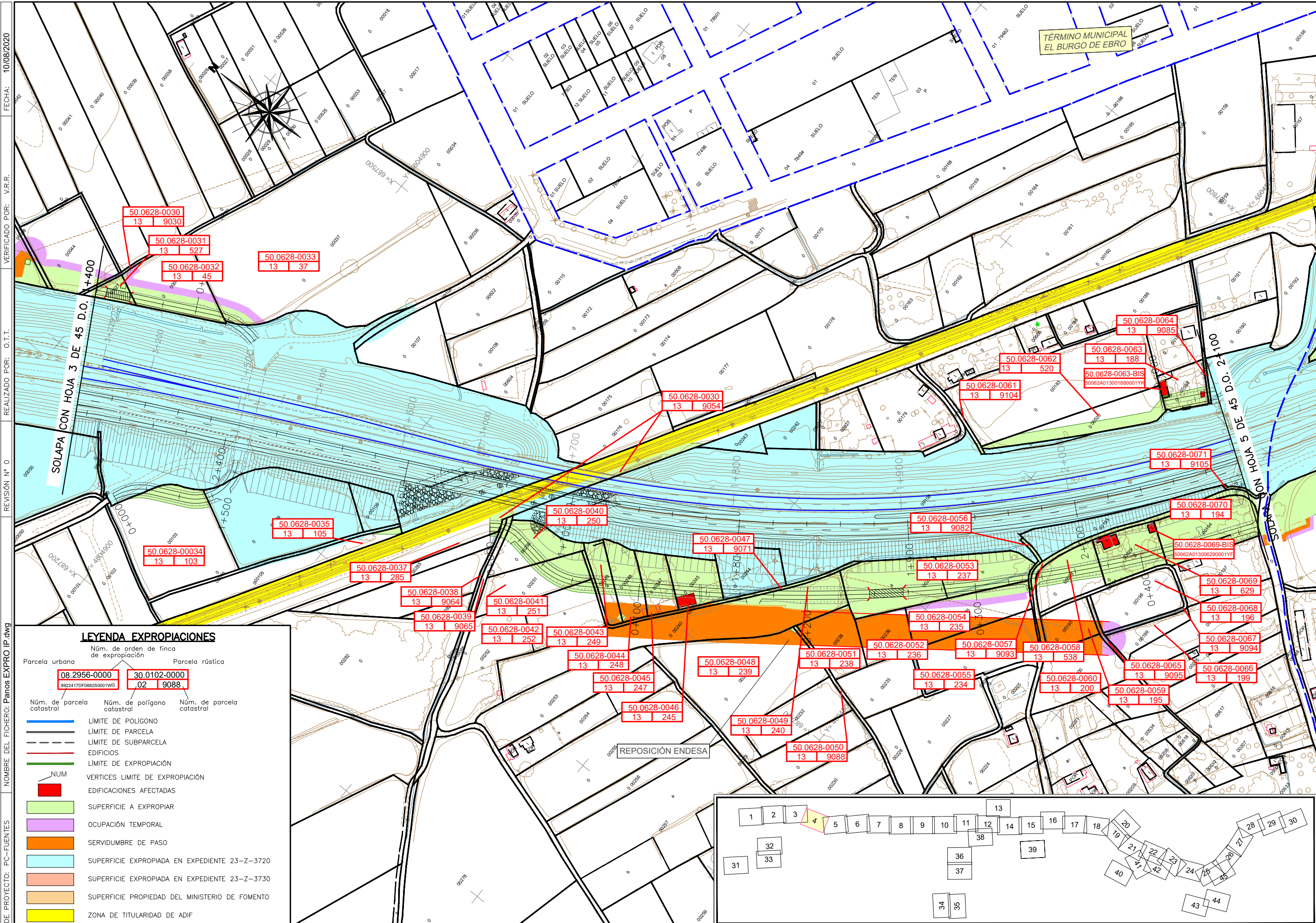
REPOSICIÓN ENDESA

Término municipal El Burgo de Ebro

SOLAPA CON HOJA 4 DE 45 D.O 1+100







FECHA: 10/08/2020

VERIFICADO POR: V.R.R.

REALIZADO POR: O.I.T.

REVISIÓN N° 0

NOMBRE DEL FICHERO: Planos EXPRO IP.dwg

CODIGO DE PROYECTO: PC-FUENTES

### LEYENDA EXPROPIACIONES

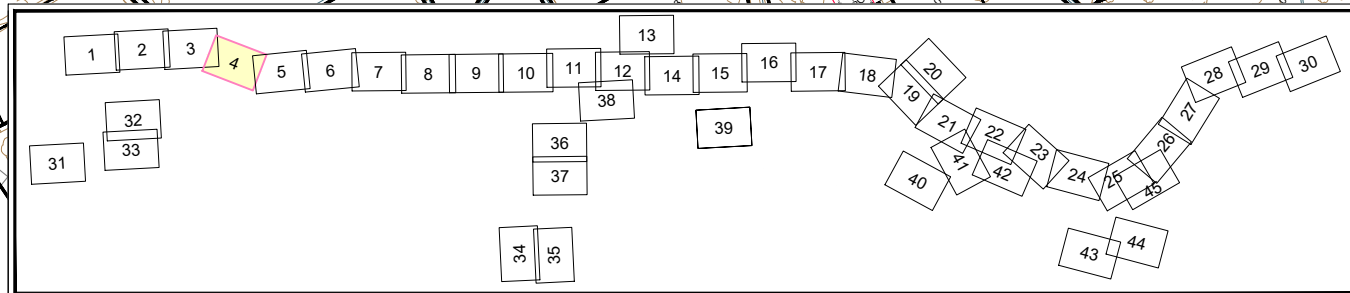
Núm. de orden de finca de expropiación

**Parcela urbana** 08.2956-0000  
8922417DF0882S0001WG

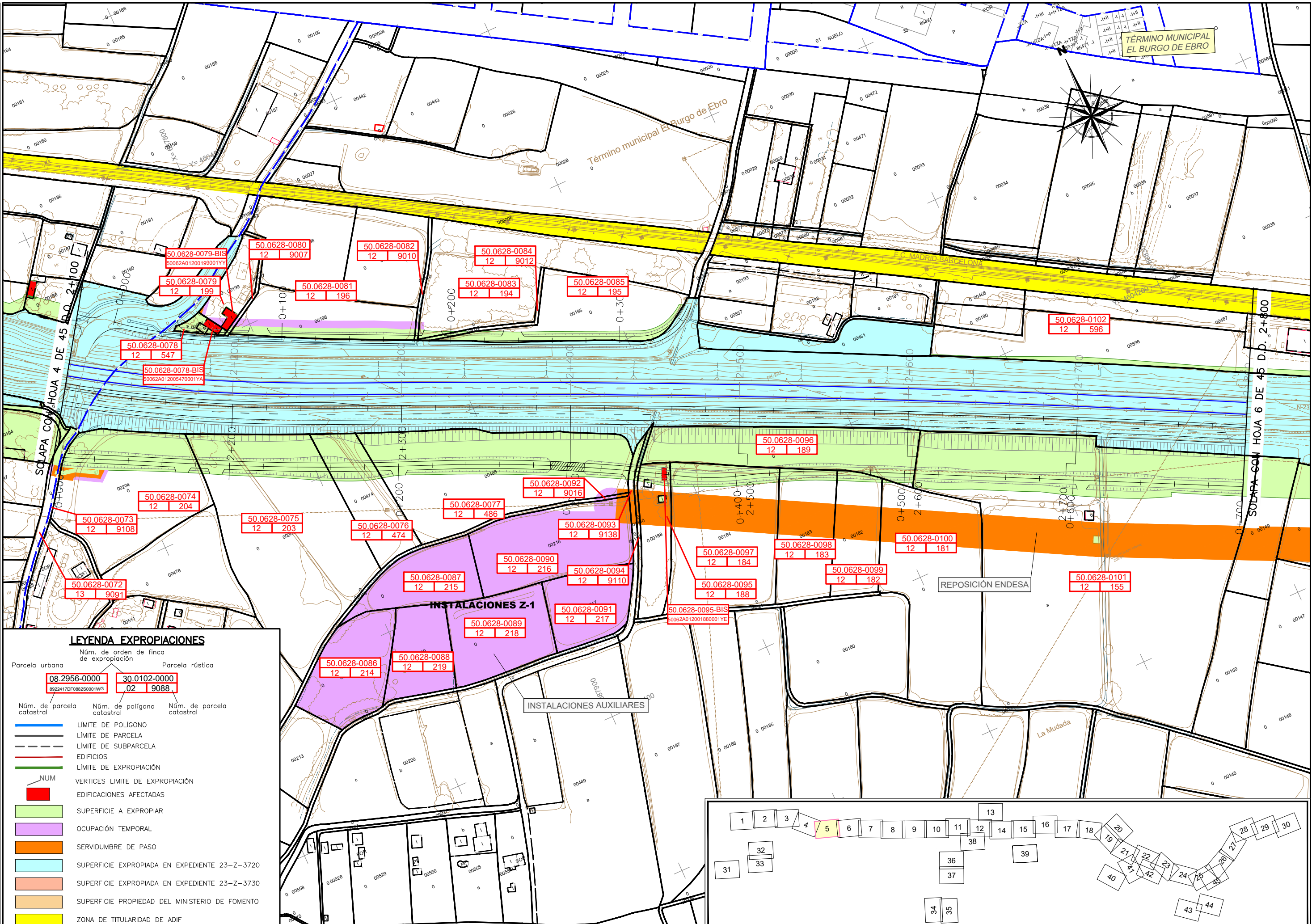
**Parcela rústica** 30.0102-0000  
02 9088

Núm. de parcela catastral    Núm. de polígono catastral    Núm. de parcela catastral

- LÍMITE DE POLIGONO
- LÍMITE DE PARCELA
- LÍMITE DE SUBPARCELA
- EDIFICIOS
- LÍMITE DE EXPROPIACIÓN
- NUM VERTICES LIMITE DE EXPROPIACIÓN
- EDIFICACIONES AFECTADAS
- SUPERFICIE A EXPROPIAR
- OCUPACIÓN TEMPORAL
- SERVIDUMBRE DE PASO
- SUPERFICIE EXPROPIADA EN EXPEDIENTE 23-Z-3720
- SUPERFICIE EXPROPIADA EN EXPEDIENTE 23-Z-3730
- SUPERFICIE PROPIEDAD DEL MINISTERIO DE FOMENTO
- ZONA DE TITULARIDAD DE ADIF



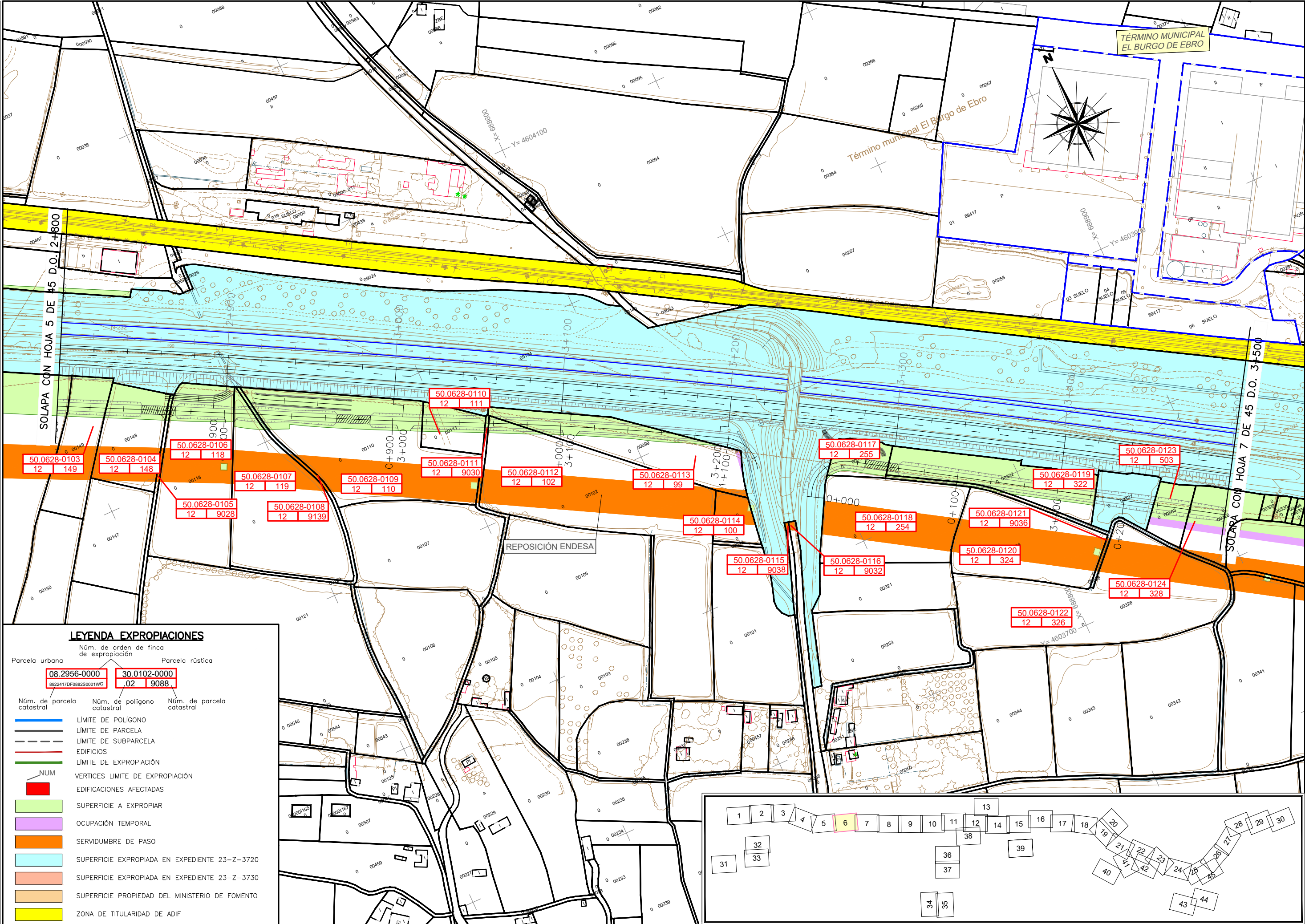




**LEYENDA EXPROPIACIONES**

Parcela urbana		Parcela rústica	
Núm. de orden de finca de expropiación		Núm. de orden de finca de expropiación	
08.2956-0000		30.0102-0000	
8922417DF0882S001WG		02 9088	
Núm. de parcela catastral	Núm. de polígono catastral	Núm. de parcela catastral	
LÍMITE DE POLIGONO			
LÍMITE DE PARCELA			
LÍMITE DE SUBPARCELA			
EDIFICIOS			
LÍMITE DE EXPROPIACIÓN			
NUM	VERTICES LIMITE DE EXPROPIACIÓN		
EDIFICACIONES AFECTADAS			
SUPERFICIE A EXPROPIAR			
OCUPACIÓN TEMPORAL			
SERVIDUMBRE DE PASO			
SUPERFICIE EXPROPIADA EN EXPEDIENTE 23-Z-3720			
SUPERFICIE EXPROPIADA EN EXPEDIENTE 23-Z-3730			
SUPERFICIE PROPIEDAD DEL MINISTERIO DE FOMENTO			
ZONA DE TITULARIDAD DE ADIF			

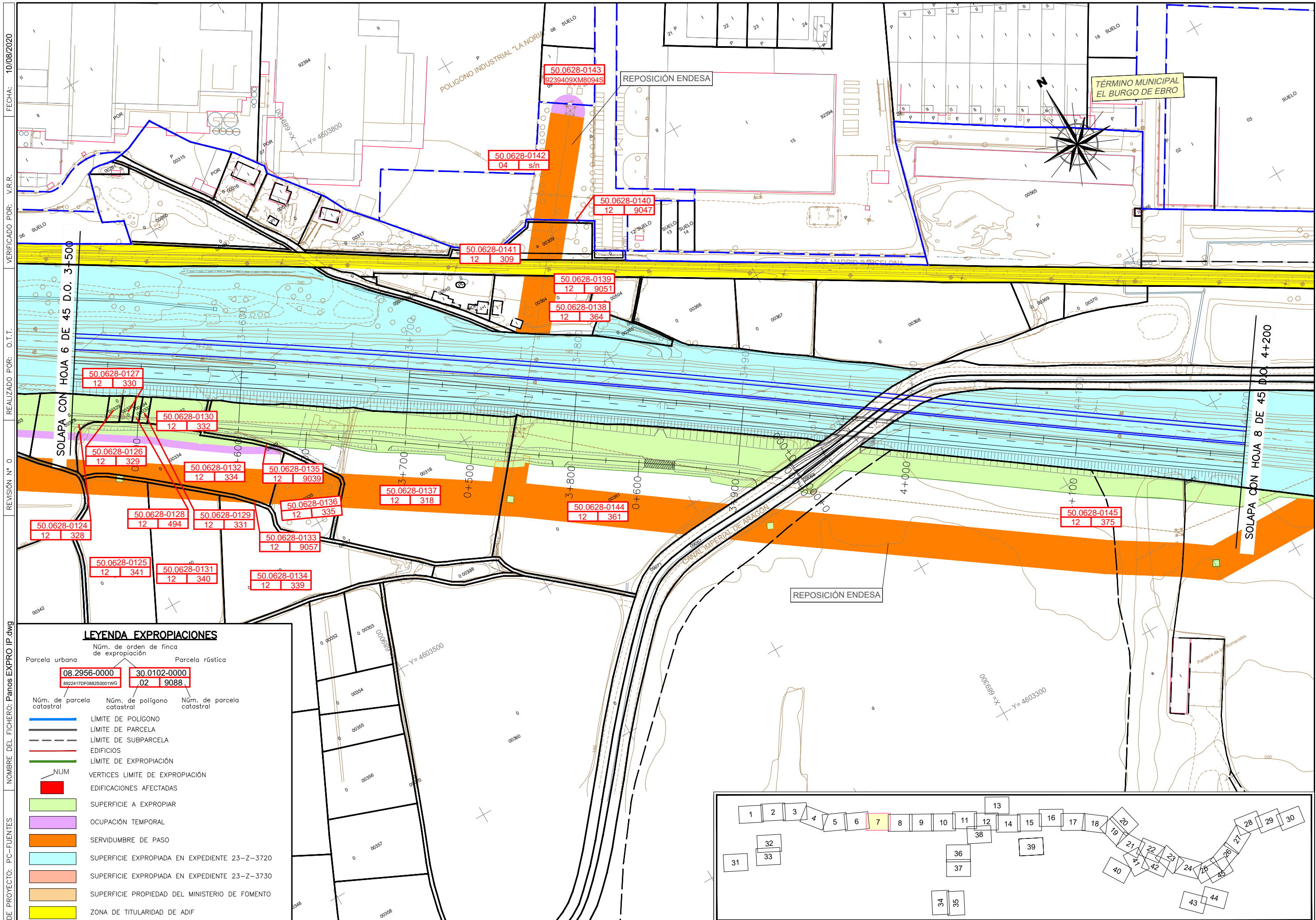




### LEYENDA EXPROPIACIONES

- Núm. de orden de finca de expropiación
- |                                      |                         |
|--------------------------------------|-------------------------|
| Parcela urbana                       | Parcela rústica         |
| 08.2956-0000<br>8922417DF0882S0001WG | 30.0102-0000<br>02 9088 |
- Núm. de parcela catastral    Núm. de polígono catastral    Núm. de parcela catastral
- LÍMITE DE POLIGONO
  - LÍMITE DE PARCELA
  - LÍMITE DE SUBPARCELA
  - EDIFICIOS
  - LÍMITE DE EXPROPIACIÓN
  - VERTICES LIMITE DE EXPROPIACIÓN
  - EDIFICACIONES AFECTADAS
  - SUPERFICIE A EXPROPIAR
  - OCUPACIÓN TEMPORAL
  - SERVIDUMBRE DE PASO
  - SUPERFICIE EXPROPIADA EN EXPEDIENTE 23-Z-3720
  - SUPERFICIE EXPROPIADA EN EXPEDIENTE 23-Z-3730
  - SUPERFICIE PROPIEDAD DEL MINISTERIO DE FOMENTO
  - ZONA DE TITULARIDAD DE ADIF

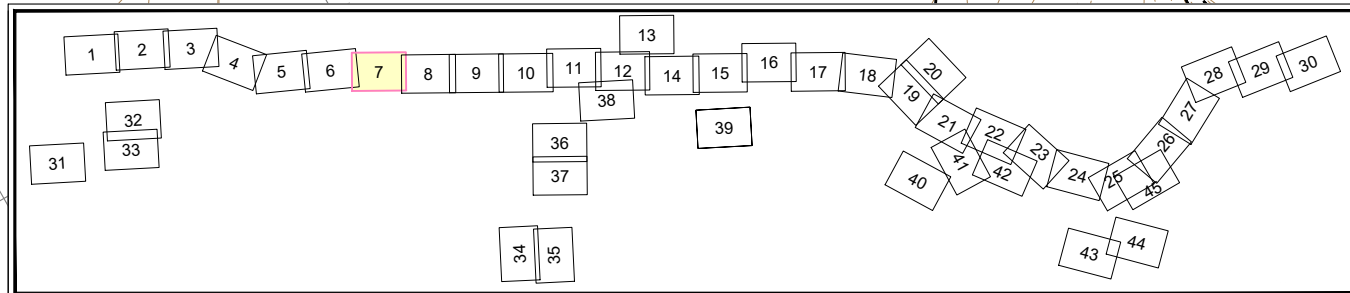




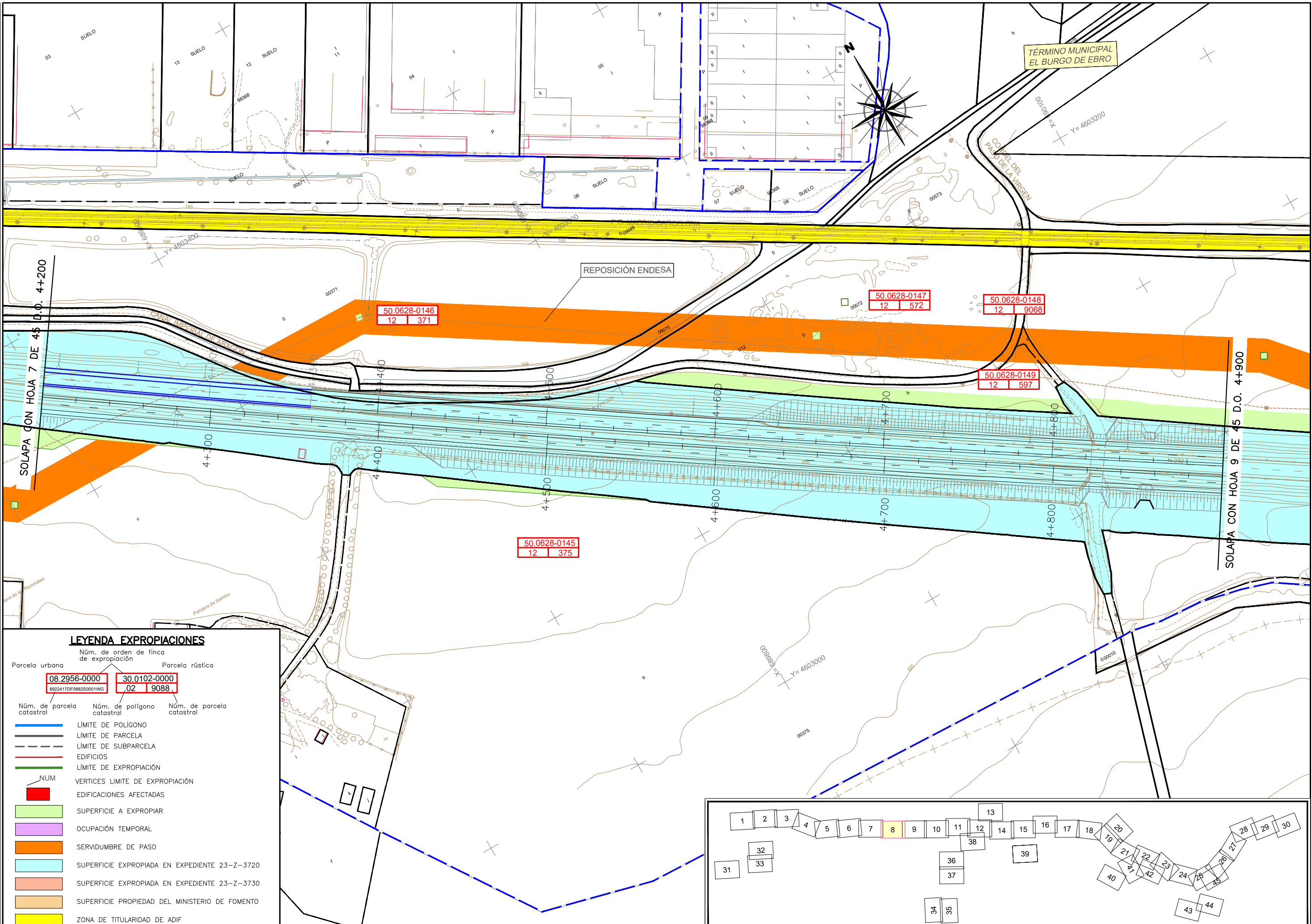
FECHA: 10/08/2020  
 VERIFICADO POR: V.R.R.  
 REALIZADO POR: O.I.T.  
 REVISIÓN N° 0  
 NOMBRE DEL FICHERO: Panois EXPRO IP.dwg  
 CODIGO DE PROYECTO: PC-FUENTES

**LEYENDA EXPROPIACIONES**

Parcela urbana		Parcela rústica	
Núm. de orden de finca de expropiación		Núm. de orden de finca de expropiación	
08.2956-0000		30.0102-0000	
922417DF0882S0001WG		02 9088	
Núm. de parcela catastral	Núm. de polígono catastral	Núm. de parcela catastral	Núm. de parcela catastral
LÍMITE DE POLIGONO			
LÍMITE DE PARCELA			
LÍMITE DE SUBPARCELA			
EDIFICIOS			
LÍMITE DE EXPROPIACIÓN			
VERTICES LIMITE DE EXPROPIACIÓN			
EDIFICACIONES AFECTADAS			
SUPERFICIE A EXPROPIAR			
OCUPACIÓN TEMPORAL			
SERVIDUMBRE DE PASO			
SUPERFICIE EXPROPIADA EN EXPEDIENTE 23-Z-3720			
SUPERFICIE EXPROPIADA EN EXPEDIENTE 23-Z-3730			
SUPERFICIE PROPIEDAD DEL MINISTERIO DE FOMENTO			
ZONA DE TITULARIDAD DE ADIF			





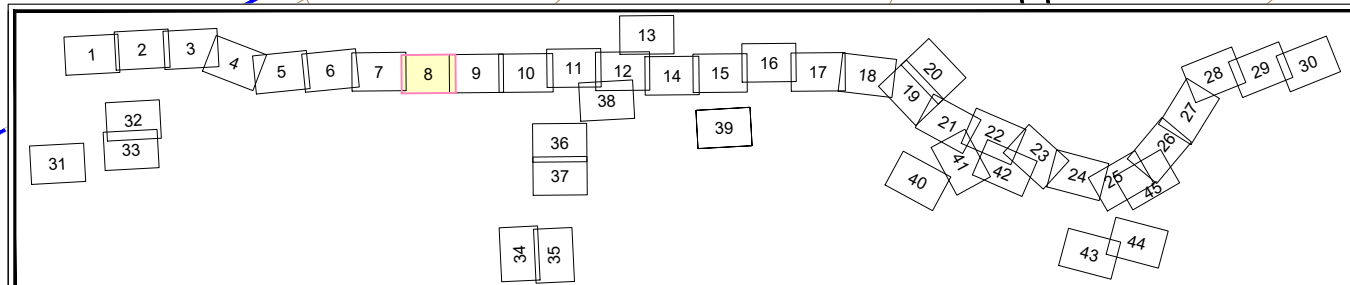


**LEYENDA EXPROPIACIONES**

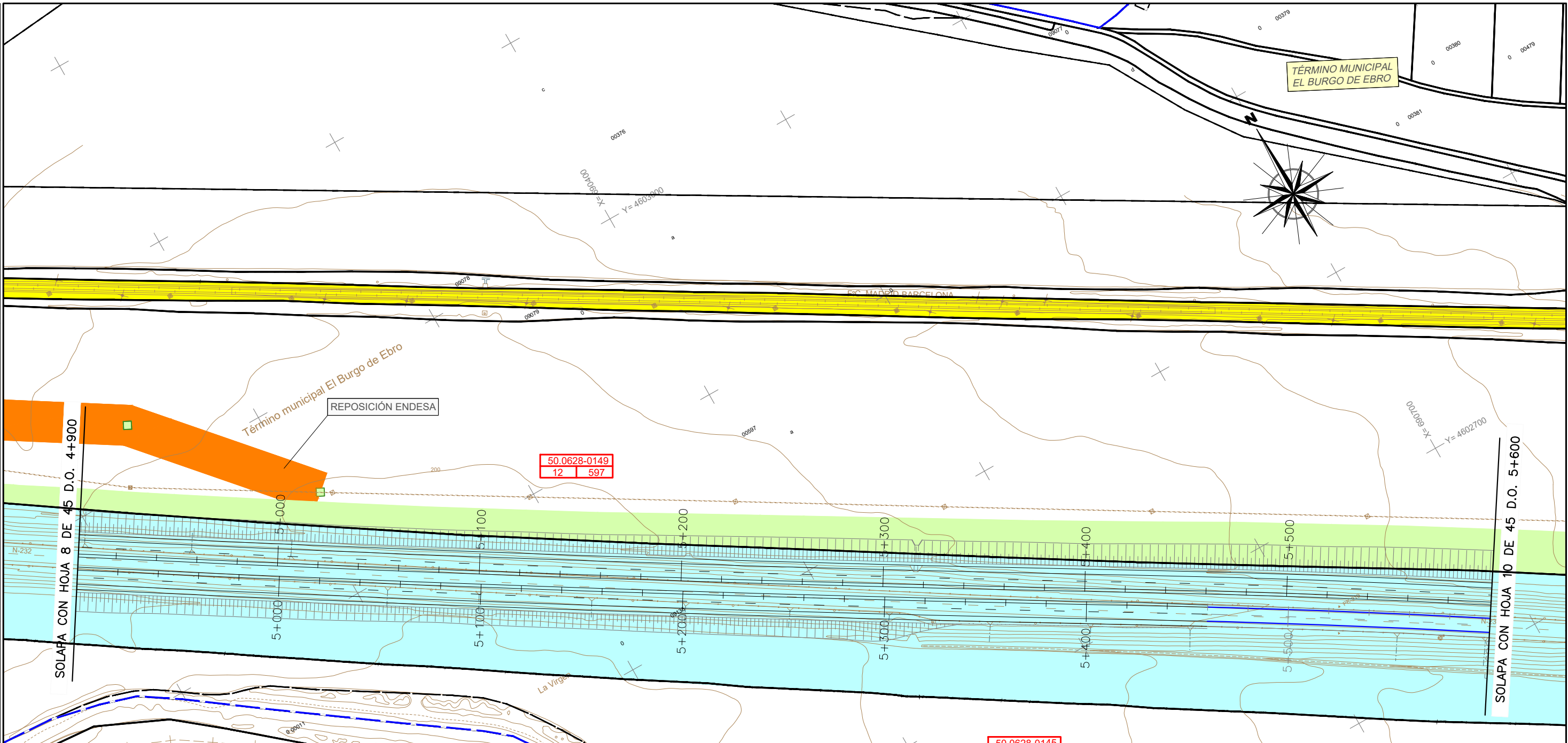
Parcela urbana		Parcela rústica	
Núm. de orden de finca de expropiación		Núm. de orden de finca de expropiación	
08.2956-0000	30.0102-0000	02	9088
Núm. de parcela catastral		Núm. de parcela catastral	
Núm. de polígono catastral		Núm. de parcela catastral	

[Blue line]	LÍMITE DE POLIGONO
[Black line]	LÍMITE DE PARCELA
[Dashed black line]	LÍMITE DE SUBPARCELA
[Red line]	EDIFICIOS
[Green line]	LÍMITE DE EXPROPIACIÓN
[Red square]	VERTICES LIMITE DE EXPROPIACIÓN
[Red square]	EDIFICACIONES AFECTADAS
[Light green square]	SUPERFICIE A EXPROPIAR
[Purple square]	OCUPACIÓN TEMPORAL
[Orange square]	SERVIDUMBRE DE PASO
[Cyan square]	SUPERFICIE EXPROPIADA EN EXPEDIENTE 23-Z-3720
[Light orange square]	SUPERFICIE EXPROPIADA EN EXPEDIENTE 23-Z-3730
[Yellow square]	SUPERFICIE PROPIEDAD DEL MINISTERIO DE FOMENTO
[Yellow square]	ZONA DE TITULARIDAD DE ADIF







TÉRMINO MUNICIPAL EL BURGO DE EBRO

REPOSICIÓN ENDESA

50.0628-0149  
12 597

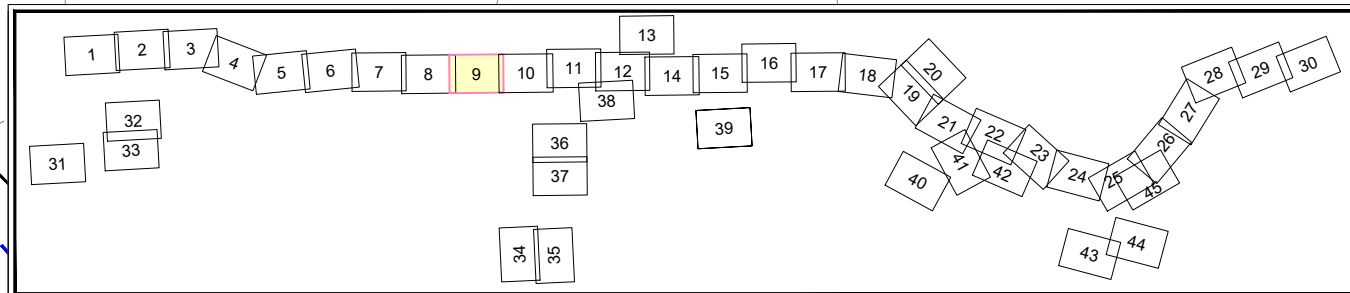
50.0628-0145  
12 375

SOLAPA CON HOJA 8 DE 45 D.O. 4+900

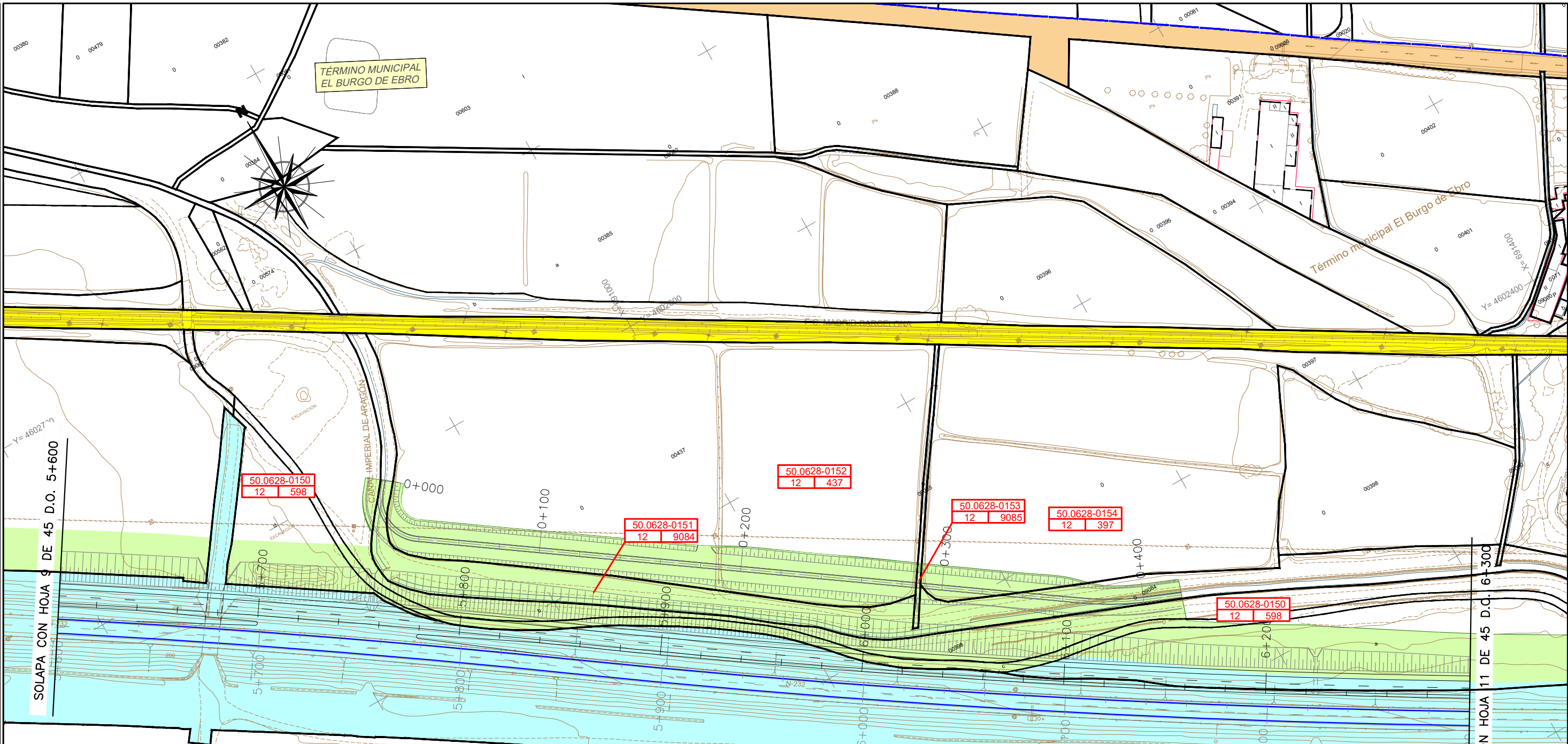
SOLAPA CON HOJA 10 DE 45 D.O. 5+600

**LEYENDA EXPROPIACIONES**

- Parcela urbana: 08.2956-0000 (9922417DF0882S0001WG)
- Parcela rústica: 30.0102-0000 (02 19088)
- Núm. de parcela catastral
- Núm. de polígono catastral
- Núm. de parcela catastral
- LÍMITE DE POLÍGONO
- LÍMITE DE PARCELA
- LÍMITE DE SUBPARCELA
- EDIFICIOS
- LÍMITE DE EXPROPIACIÓN
- VERTICES LÍMITE DE EXPROPIACIÓN
- EDIFICACIONES AFECTADAS
- SUPERFICIE A EXPROPIAR
- OCUPACIÓN TEMPORAL
- SERVIDUMBRE DE PASO
- SUPERFICIE EXPROPIADA EN EXPEDIENTE 23-Z-3720
- SUPERFICIE EXPROPIADA EN EXPEDIENTE 23-Z-3730
- SUPERFICIE PROPIEDAD DEL MINISTERIO DE FOMENTO
- ZONA DE TITULARIDAD DE ADIF





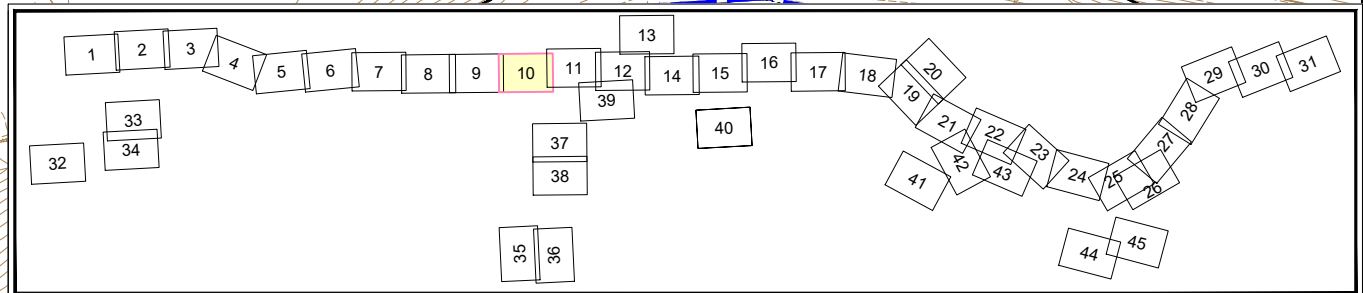


### LEYENDA EXPROPIACIONES

Parcela urbana		Parcela rústica	
Núm. de orden de finca de expropiación	08.2956-0000	Núm. de orden de finca de expropiación	30.0102-0000
	8922417DF0882S0001WG		02 9088

Núm. de parcela catastral	Núm. de polígono catastral	Núm. de parcela catastral
(Symbol)	(Symbol)	(Symbol)

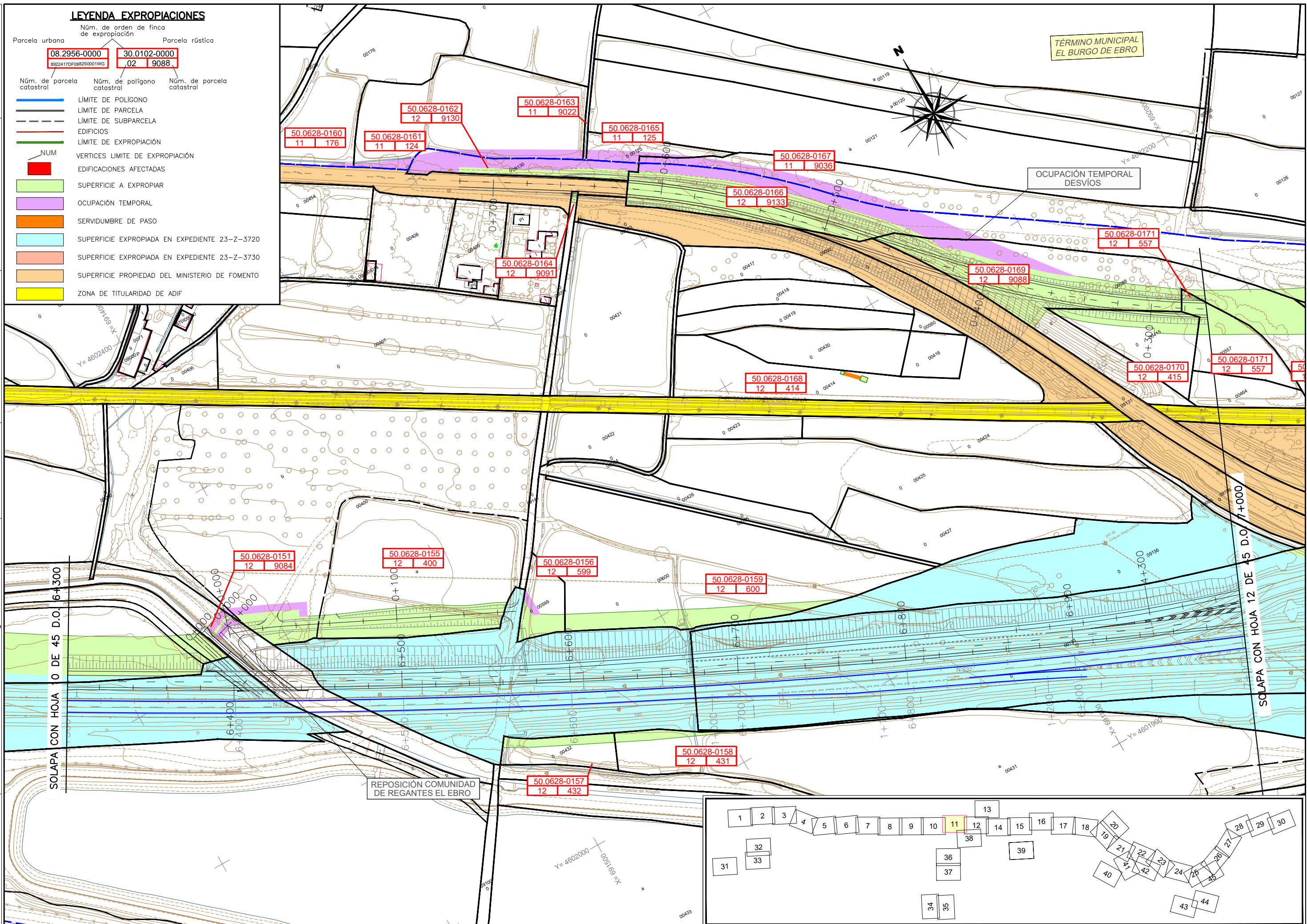
- (Blue line) LÍMITE DE POLIGONO
- (Black line) LÍMITE DE PARCELA
- (Dashed line) LÍMITE DE SUBPARCELA
- (Red line) EDIFICIOS
- (Green line) LÍMITE DE EXPROPIACIÓN
- (Red square) NUM VERTICES LIMITE DE EXPROPIACIÓN
- (Red square) EDIFICACIONES AFECTADAS
- (Light green square) SUPERFICIE A EXPROPIAR
- (Purple square) OCUPACIÓN TEMPORAL
- (Orange square) SERVIDUMBRE DE PASO
- (Cyan square) SUPERFICIE EXPROPIADA EN EXPEDIENTE 23-Z-3720
- (Light orange square) SUPERFICIE EXPROPIADA EN EXPEDIENTE 23-Z-3730
- (Yellow square) SUPERFICIE PROPIEDAD DEL MINISTERIO DE FOMENTO
- (Yellow square) ZONA DE TITULARIDAD DE ADIF





LEYENDA EXPROPIACIONES

- |                    |  |                 |
|--------------------|--|-----------------|
| Parcela urbana     | Núm. de orden de finca de expropiación | Parcela rústica |
| 08.2956-0000       | 30.0102-0000                           |                 |
| 8922417DF082S001WG | 02 9088                                |                 |
- 
- |                           |                            |                           |
|---------------------------|----------------------------|---------------------------|
| Núm. de parcela catastral | Núm. de polígono catastral | Núm. de parcela catastral |
|                           |                            |                           |
- 
- LÍMITE DE POLIGONO
  - LÍMITE DE PARCELA
  - LÍMITE DE SUBPARCELA
  - EDIFICIOS
  - LÍMITE DE EXPROPIACIÓN
  - NUM
  - VERTICES LIMITE DE EXPROPIACIÓN
  - EDIFICACIONES AFECTADAS
  - SUPERFICIE A EXPROPIAR
  - OCUPACIÓN TEMPORAL
  - SERVIDUMBRE DE PASO
  - SUPERFICIE EXPROPIADA EN EXPEDIENTE 23-Z-3720
  - SUPERFICIE EXPROPIADA EN EXPEDIENTE 23-Z-3730
  - SUPERFICIE PROPIEDAD DEL MINISTERIO DE FOMENTO
  - ZONA DE TITULARIDAD DE ADIF



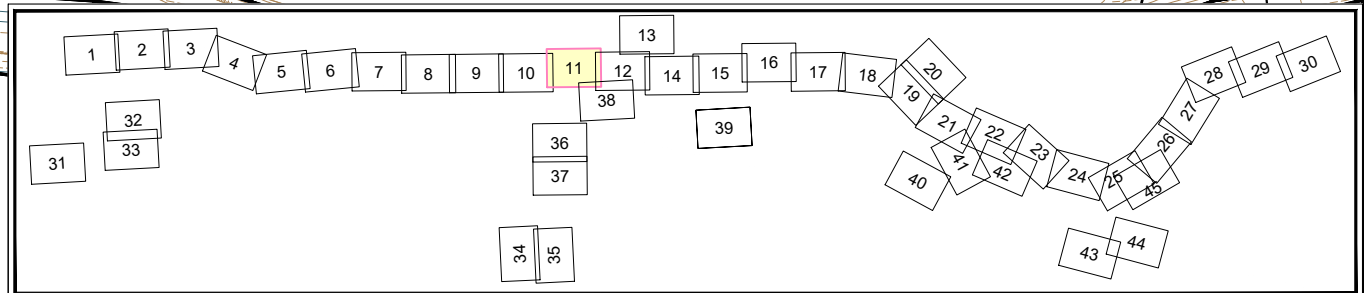
TÉRMINO MUNICIPAL EL BURGO DE EBRO

OCUPACIÓN TEMPORAL DESVÍOS

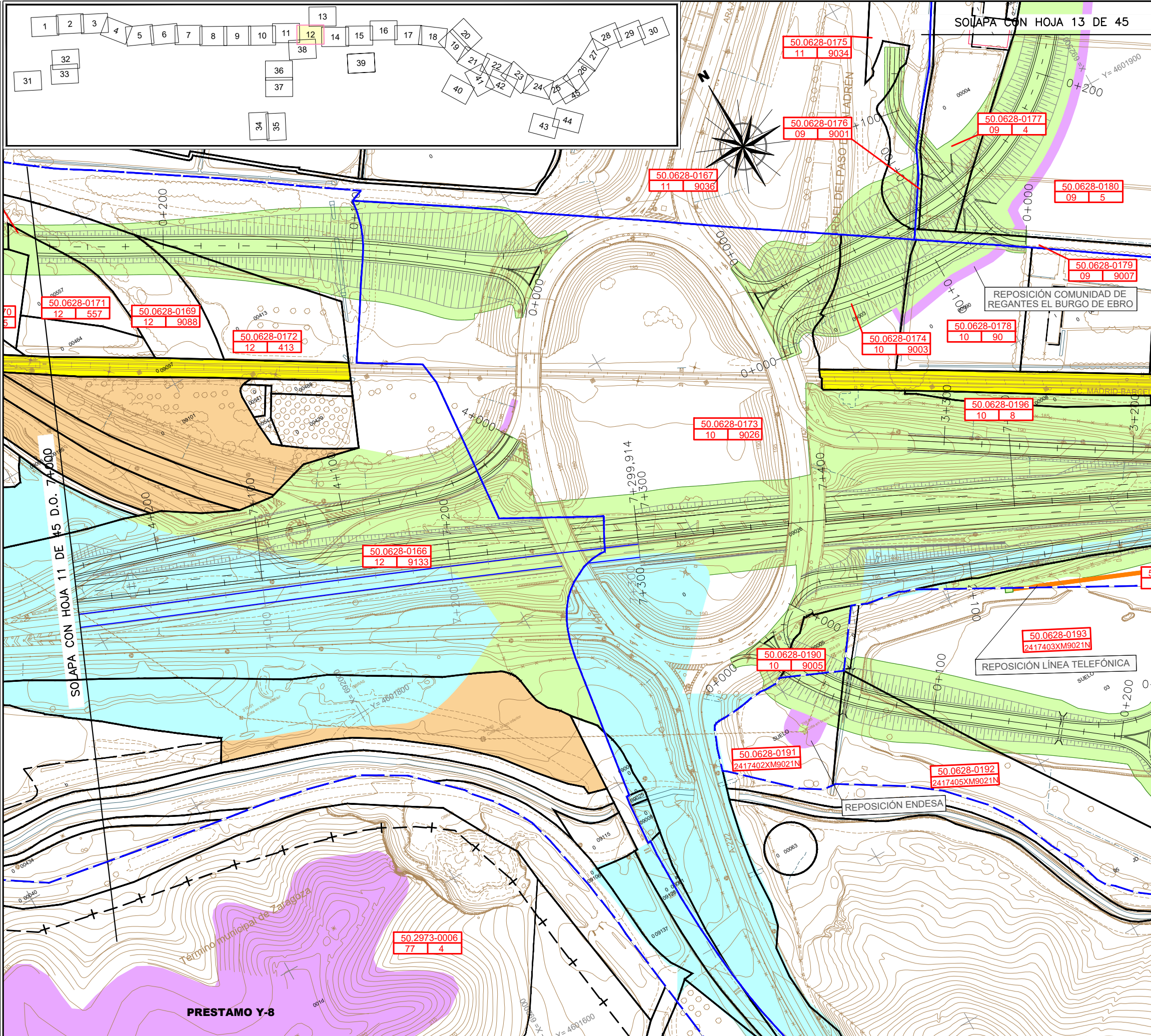
REPOSICIÓN COMUNIDAD DE REGANTES EL EBRO

SOLAPA CON HOJA 10 DE 45 D.O. 6+300

SOLAPA CON HOJA 12 DE 45 D.O. 7+000







**LEYENDA EXPROPIACIONES**

Parcela urbana		Parcela rústica	
Núm. de orden de finca de expropiación	08.2956-0000	Núm. de orden de finca de expropiación	30.0102-0000
	02 9034		02 9088
Núm. de parcela catastral	8922417DF0825001WG	Núm. de parcela catastral	
Núm. de polígono catastral		Núm. de parcela catastral	

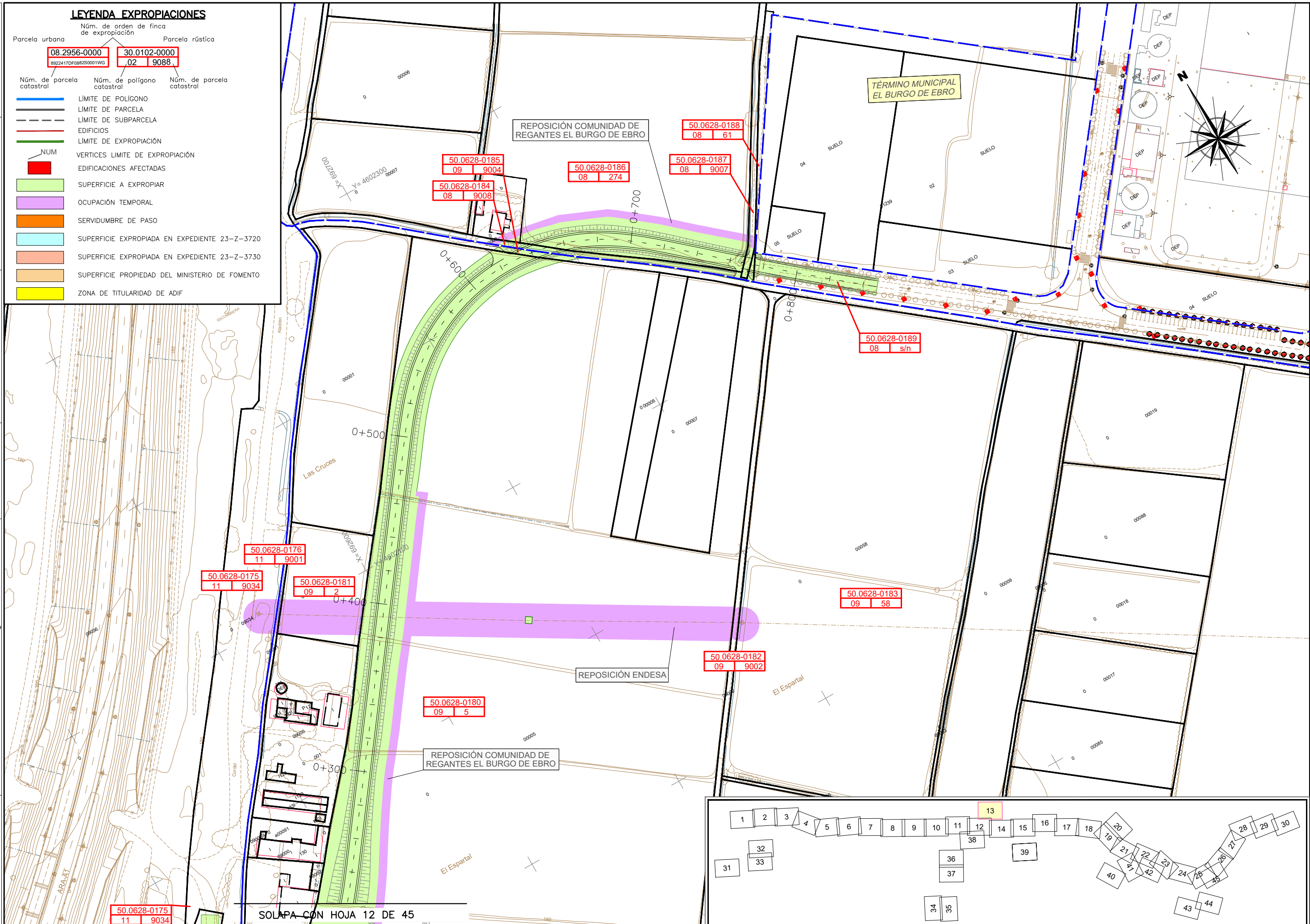
  

—	LÍMITE DE POLIGONO
—	LÍMITE DE PARCELA
---	LÍMITE DE SUBPARCELA
—	EDIFICIOS
—	LÍMITE DE EXPROPIACIÓN
NUM	VERTICES LÍMITE DE EXPROPIACIÓN
■	EDIFICACIONES AFECTADAS
■	SUPERFICIE A EXPROPIAR
■	Ocupación TEMPORAL
■	SERVIDUMBRE DE PASO
■	SUPERFICIE EXPROPIADA EN EXPEDIENTE 23-Z-3720
■	SUPERFICIE EXPROPIADA EN EXPEDIENTE 23-Z-3730
■	SUPERFICIE PROPIEDAD DEL MINISTERIO DE FOMENTO
■	ZONA DE TITULARIDAD DE ADIF



### LEYENDA EXPROPIACIONES

- |                                    |  |                           |
|------------------------------------|--|---------------------------|
| Parcela urbana                     | Núm. de orden de finca de expropiación         | Parcela rústica           |
| 08.2956-0000<br>8922417DF082S001WG | 30.0102-0000<br>02 9088                        |                           |
| Núm. de parcela catastral          | Núm. de polígono catastral                     | Núm. de parcela catastral |
| ---                                | ---  | ---                       |
| ---                                | LÍMITE DE POLIGONO                             |                           |
| ---                                | LÍMITE DE PARCELA                              |                           |
| ---                                | LÍMITE DE SUBPARCELA                           |                           |
| ---                                | EDIFICIOS                                      |                           |
| ---                                | LÍMITE DE EXPROPIACIÓN                         |                           |
| NUM                                | VERTICES LIMITE DE EXPROPIACIÓN                |                           |
| ■                                  | EDIFICACIONES AFECTADAS                        |                           |
| ■                                  | SUPERFICIE A EXPROPIAR                         |                           |
| ■                                  | OCUPACIÓN TEMPORAL                             |                           |
| ■                                  | SERVIDUMBRE DE PASO                            |                           |
| ■                                  | SUPERFICIE EXPROPIADA EN EXPEDIENTE 23-Z-3720  |                           |
| ■                                  | SUPERFICIE EXPROPIADA EN EXPEDIENTE 23-Z-3730  |                           |
| ■                                  | SUPERFICIE PROPIEDAD DEL MINISTERIO DE FOMENTO |                           |
| ■                                  | ZONA DE TITULARIDAD DE ADIF                    |                           |



50.0628-0175  
11 9034

50.0628-0176  
11 9001

50.0628-0175  
11 9034

50.0628-0181  
09 2

50.0628-0180  
09 5

50.0628-0185  
09 9004

50.0628-0184  
08 9008

50.0628-0186  
08 274

50.0628-0187  
08 9007

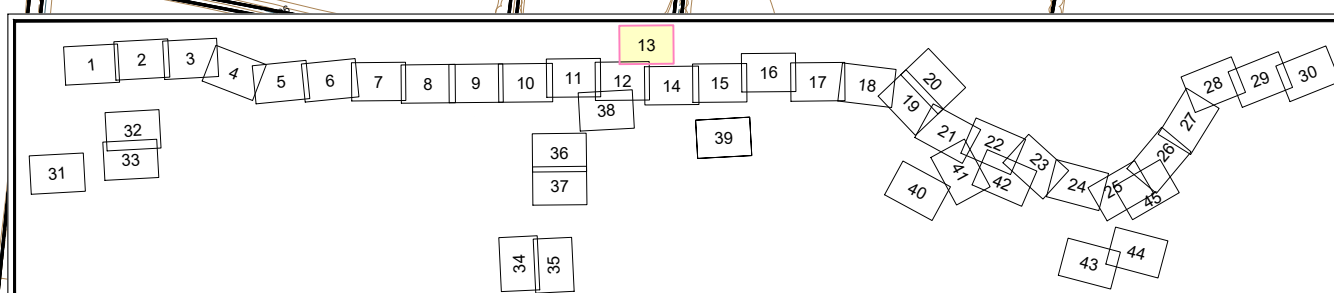
50.0628-0188  
08 61

50.0628-0183  
09 58

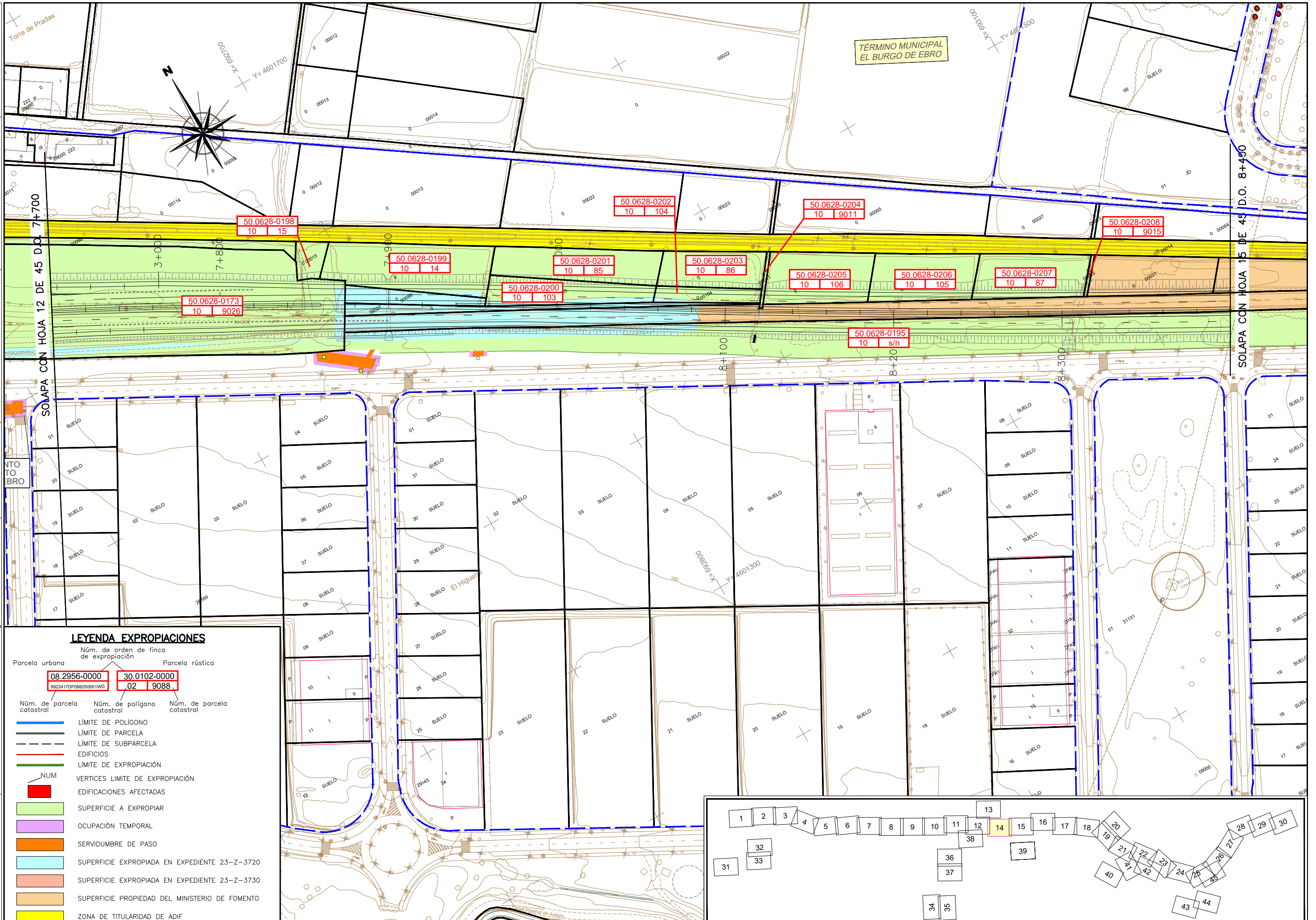
50.0628-0182  
09 9002

50.0628-0189  
08 s/n

SOLAPA CON HOJA 12 DE 45

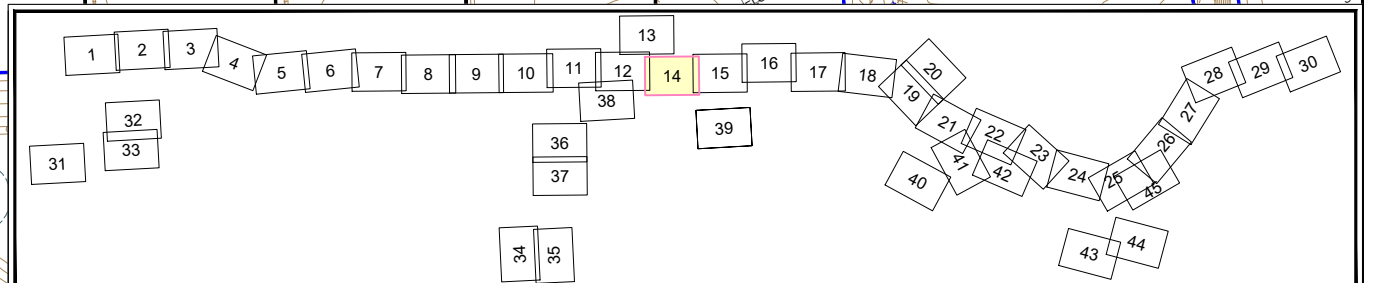




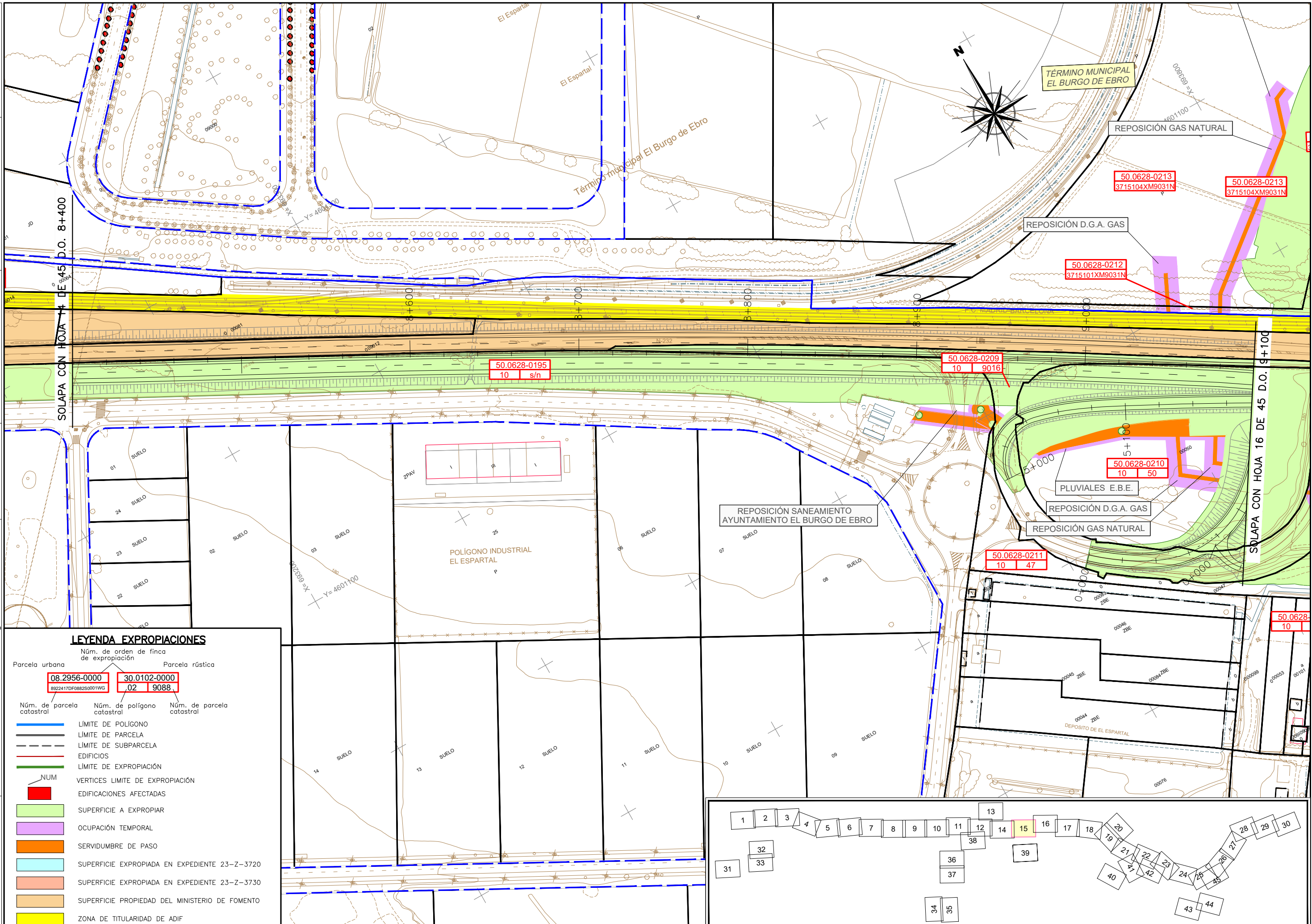


**LEYENDA EXPROPIACIONES**

Parcela urbana		Parcela rústica	
Núm. de orden de finca de expropiación		Núm. de orden de finca de expropiación	
08.2956-0000		30.0102-0000	
8922417DF0882S0001W0		02 9088	
Núm. de parcela catastral	Núm. de polígono catastral	Núm. de parcela catastral	
—	—	—	
—	—	—	
—	—	—	
—	—	—	
—	—	—	
—	—	—	
—	—	—	
—	—	—	
—	—	—	
—	—	—	
—	—	—	
—	—	—	
—	—	—	
—	—	—	
—	—	—	
—	—	—	
—	—	—	
—	—	—	
—	—	—	

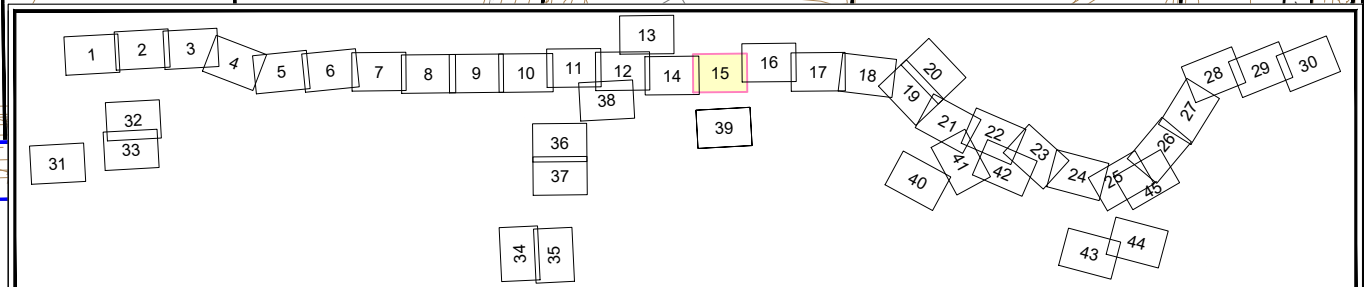




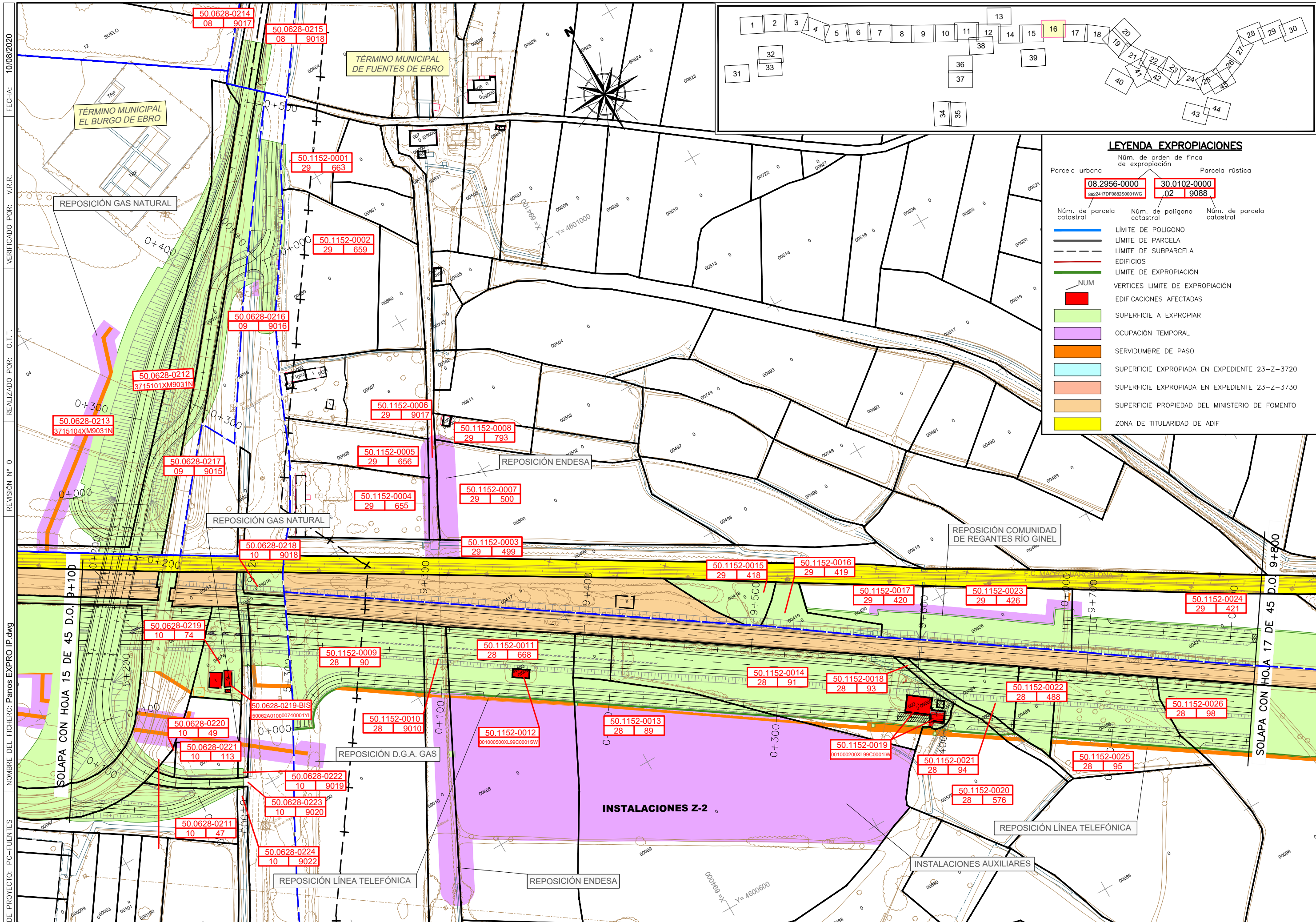


**LEYENDA EXPROPIACIONES**

- | Parcela urbana                         |              | Parcela rústica                        |                           |
|--|--------------|--|---------------------------|
| Núm. de orden de finca de expropiación |              | Núm. de orden de finca de expropiación |                           |
| 08.2956-0000                           | 30.0102-0000 | 02                                     | 9088                      |
| Núm. de parcela catastral              |              | Núm. de polígono catastral             | Núm. de parcela catastral |
| 8922417DF0882S0001WG                   |              |  |                           |
- LÍMITE DE POLÍGONO
  - LÍMITE DE PARCELA
  - LÍMITE DE SUBPARCELA
  - EDIFICIOS
  - - - LÍMITE DE EXPROPIACIÓN
  - NUM VERTICES LÍMITE DE EXPROPIACIÓN
  - EDIFICACIONES AFECTADAS
  - SUPERFICIE A EXPROPIAR
  - OCUPACIÓN TEMPORAL
  - SERVIDUMBRE DE PASO
  - SUPERFICIE EXPROPIADA EN EXPEDIENTE 23-Z-3720
  - SUPERFICIE EXPROPIADA EN EXPEDIENTE 23-Z-3730
  - SUPERFICIE PROPIEDAD DEL MINISTERIO DE FOMENTO
  - ZONA DE TITULARIDAD DE ADIF





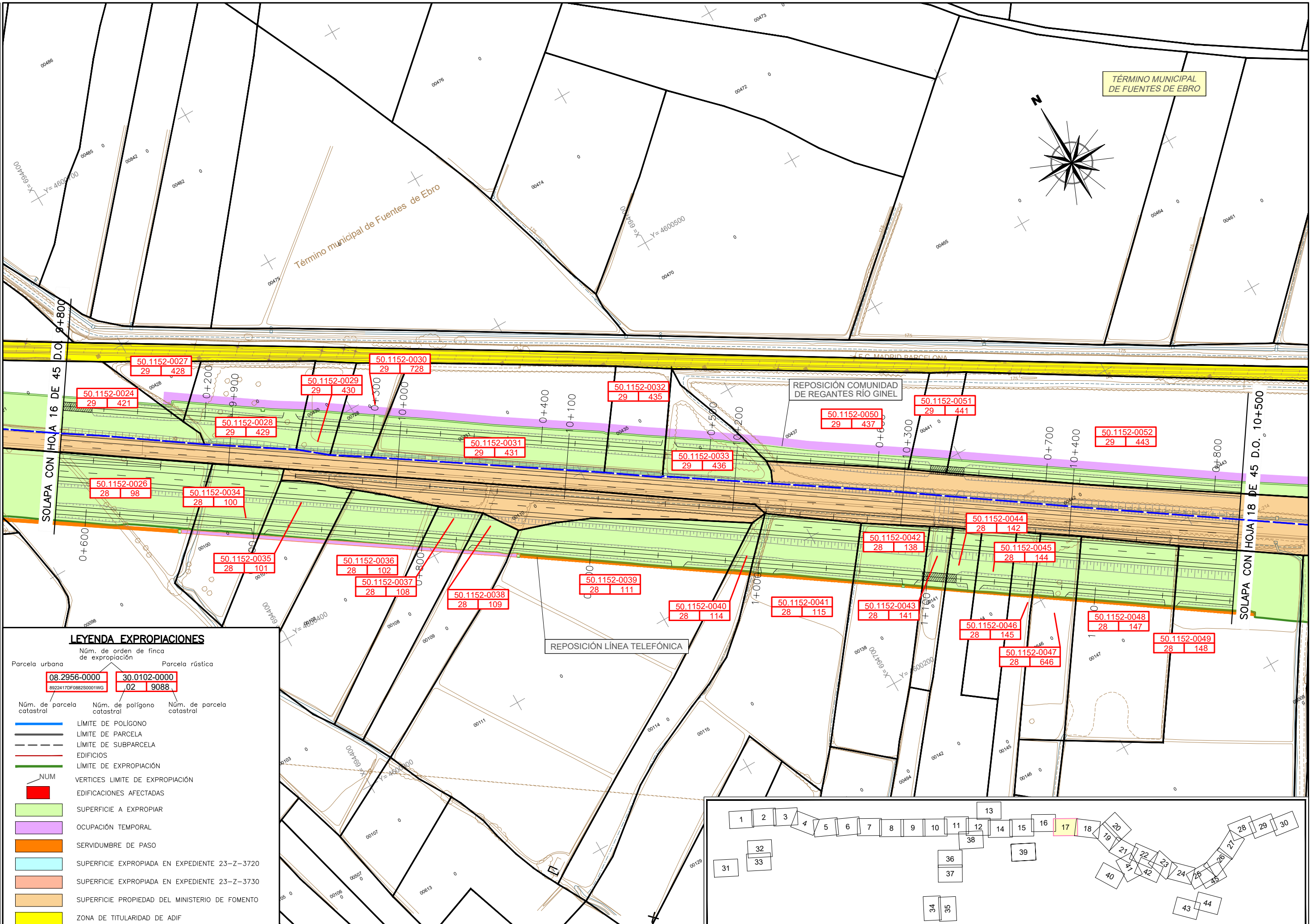


### LEYENDA EXPROPIACIONES


Parcela urbana		Parcela rústica	
Núm. de orden de finca de expropiación		Núm. de orden de finca de expropiación	
08.2956-0000		30.0102-0000	
892417DF0882S0001WG		02 9088	
Núm. de parcela catastral	Núm. de polígono catastral	Núm. de parcela catastral	Núm. de parcela catastral
[Blue line]	[Black line]	[Black line]	[Black line]
[Red line]	[Red line]	[Red line]	[Red line]
[Green line]	[Green line]	[Green line]	[Green line]
[Red square]	[Red square]	[Red square]	[Red square]
[Green square]	[Green square]	[Green square]	[Green square]
[Purple square]	[Purple square]	[Purple square]	[Purple square]
[Orange square]	[Orange square]	[Orange square]	[Orange square]
[Light blue square]	[Light blue square]	[Light blue square]	[Light blue square]
[Light orange square]	[Light orange square]	[Light orange square]	[Light orange square]
[Yellow square]	[Yellow square]	[Yellow square]	[Yellow square]

FECHA: 10/08/2020  
 VERIFICADO POR: V.R.R.  
 O.T.T.  
 REALIZADO POR:  
 REVISIÓN N° 0  
 NOMBRE DEL FICHERO: Planos EXPRO IP.dwg  
 CODIGO DE PROYECTO: PC-FUENTES



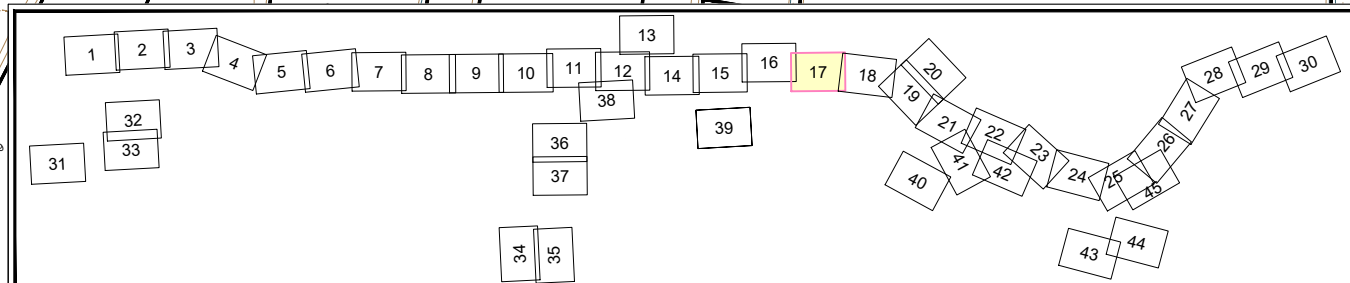


TÉRMINO MUNICIPAL DE FUENTES DE EBRO



**LEYENDA EXPROPIACIONES**

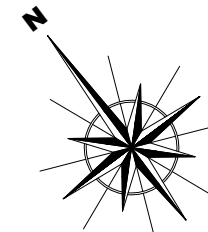
- Núm. de orden de finca de expropiación
  - Parcela urbana: 08.2956-0000
  - Parcela rústica: 30.0102-0000
- Núm. de parcela catastral
  - Parcela urbana: 8922417DF0882S0001WG
  - Parcela rústica: 02 19088
- Núm. de polígono catastral
- Núm. de parcela catastral
- LÍMITE DE POLIGONO (Blue line)
- LÍMITE DE PARCELA (Black line)
- LÍMITE DE SUBPARCELA (Dashed black line)
- EDIFICIOS (Red outline)
- LÍMITE DE EXPROPIACIÓN (Green line)
- VERTICES LIMITE DE EXPROPIACIÓN (Red square with NUM)
- EDIFICACIONES AFECTADAS (Red outline)
- SUPERFICIE A EXPROPIAR (Light green fill)
- OCUPACIÓN TEMPORAL (Purple fill)
- SERVIDUMBRE DE PASO (Orange fill)
- SUPERFICIE EXPROPIADA EN EXPEDIENTE 23-Z-3720 (Light blue fill)
- SUPERFICIE EXPROPIADA EN EXPEDIENTE 23-Z-3730 (Light orange fill)
- SUPERFICIE PROPIEDAD DEL MINISTERIO DE FOMENTO (Light brown fill)
- ZONA DE TITULARIDAD DE ADIF (Yellow fill)



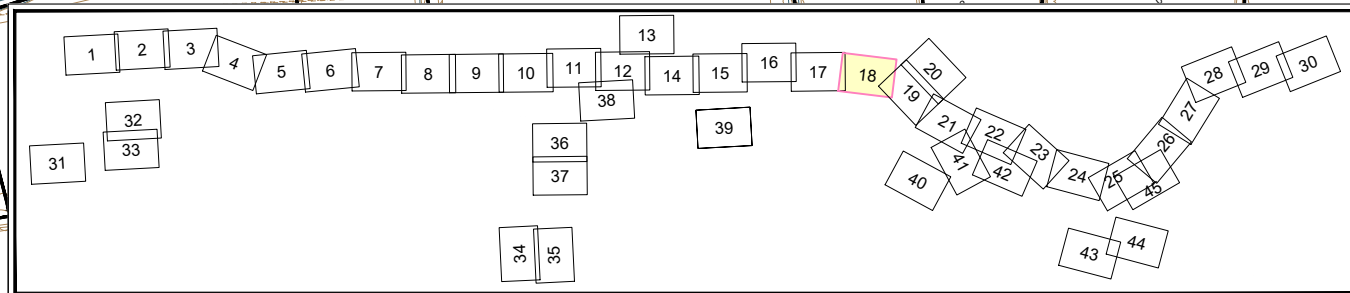
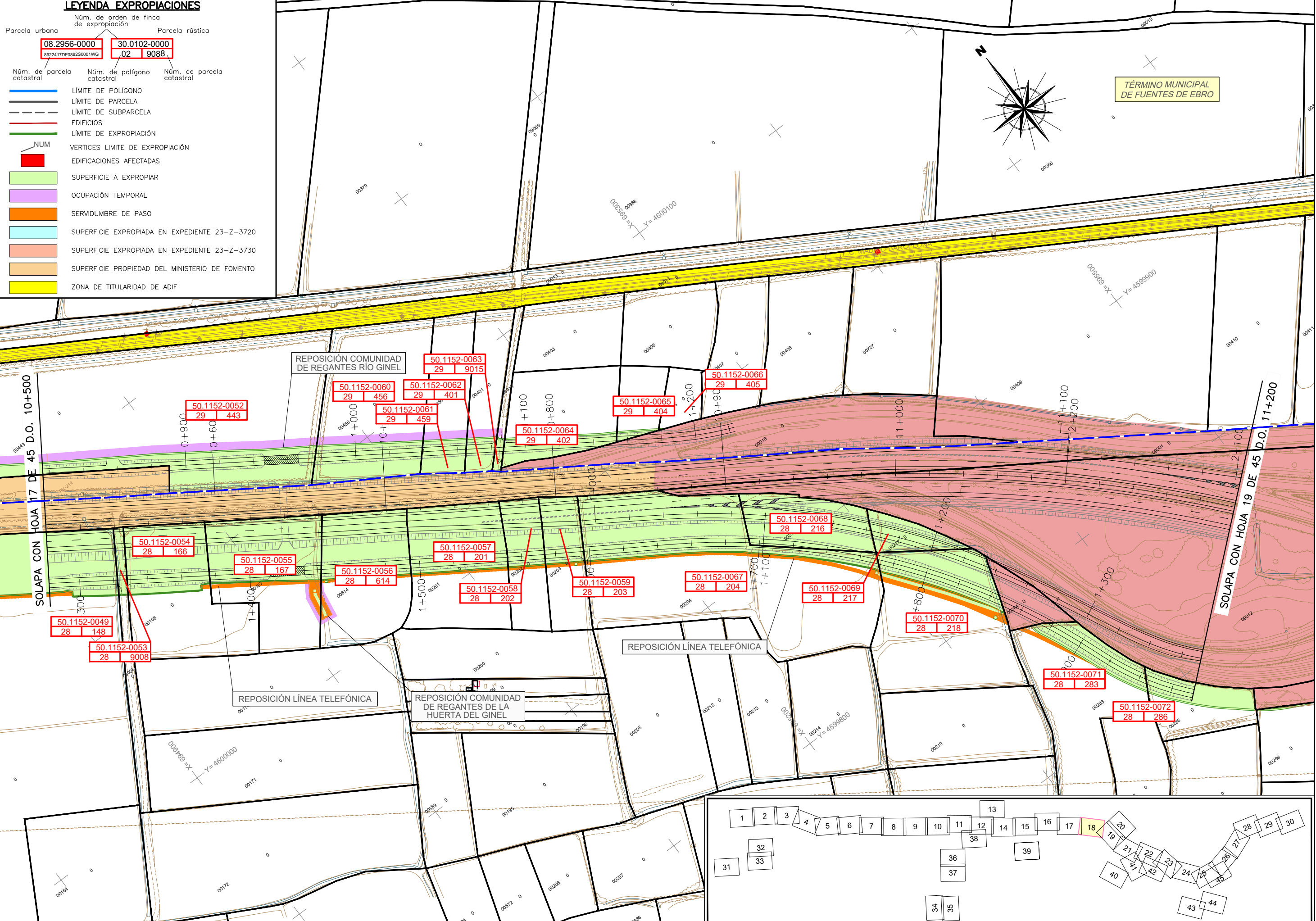


### LEYENDA EXPROPIACIONES

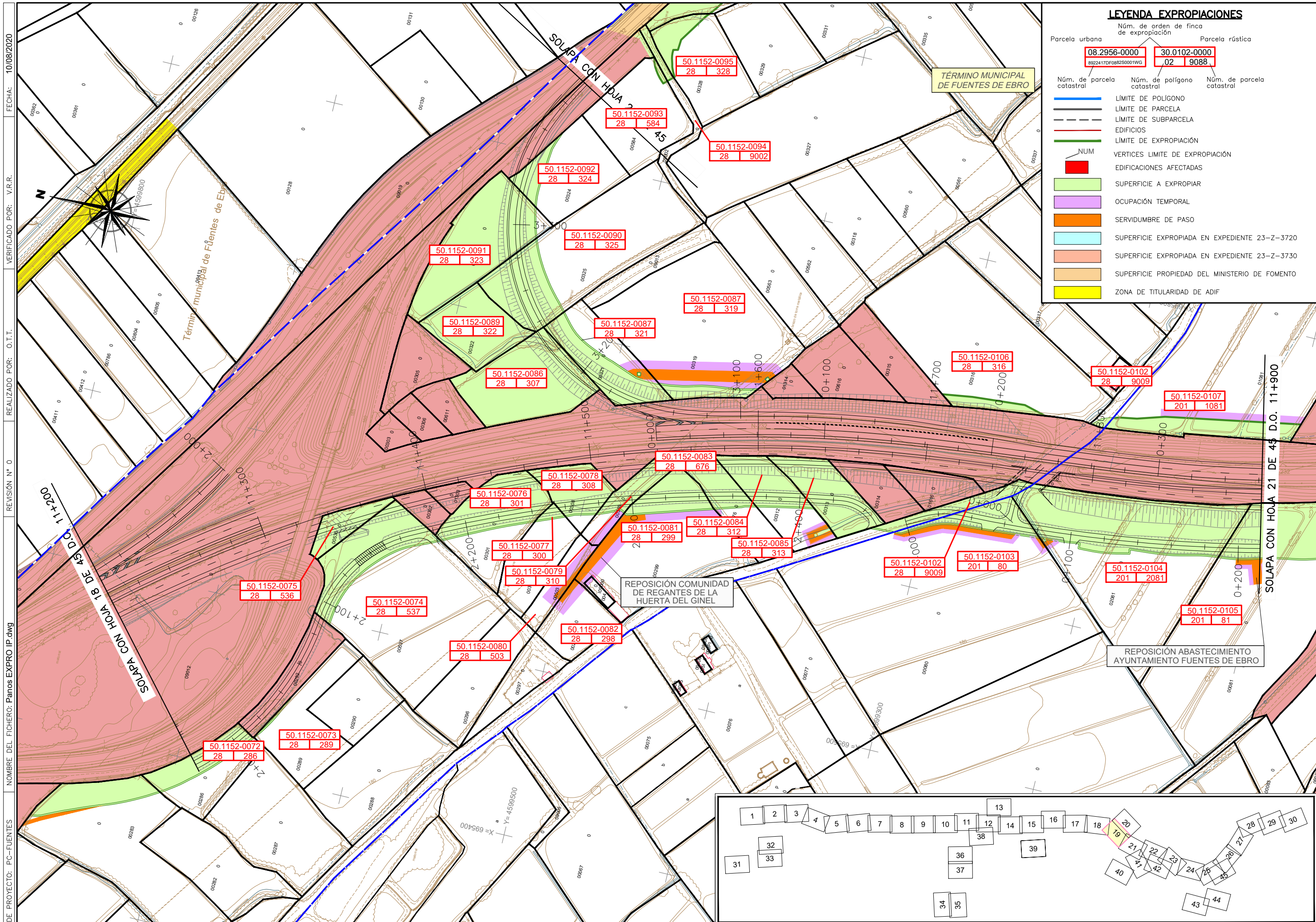
- |  |   |   |
|--|---|---|
| Parcela urbana                                 | Núm. de orden de finca de expropiación        | Parcela rústica                               |
| 08.2956-0000<br>8922417DF082S001WG             | 30.0102-0000<br>02 9088                       |   |
| Núm. de parcela catastral                      | Núm. de polígono catastral                    | Núm. de parcela catastral                     |
| LÍMITE DE POLIGONO                             | LÍMITE DE PARCELA                             | LÍMITE DE SUBPARCELA                          |
| EDIFICIOS                                      | LÍMITE DE EXPROPIACIÓN                        | VERTICES LIMITE DE EXPROPIACIÓN               |
| EDIFICACIONES AFECTADAS                        | SUPERFICIE A EXPROPIAR                        | OCUPACIÓN TEMPORAL                            |
| SERVIDUMBRE DE PASO                            | SUPERFICIE EXPROPIADA EN EXPEDIENTE 23-Z-3720 | SUPERFICIE EXPROPIADA EN EXPEDIENTE 23-Z-3730 |
| SUPERFICIE PROPIEDAD DEL MINISTERIO DE FOMENTO | ZONA DE TITULARIDAD DE ADIF                   |   |



TÉRMINO MUNICIPAL DE FUENTES DE EBRO



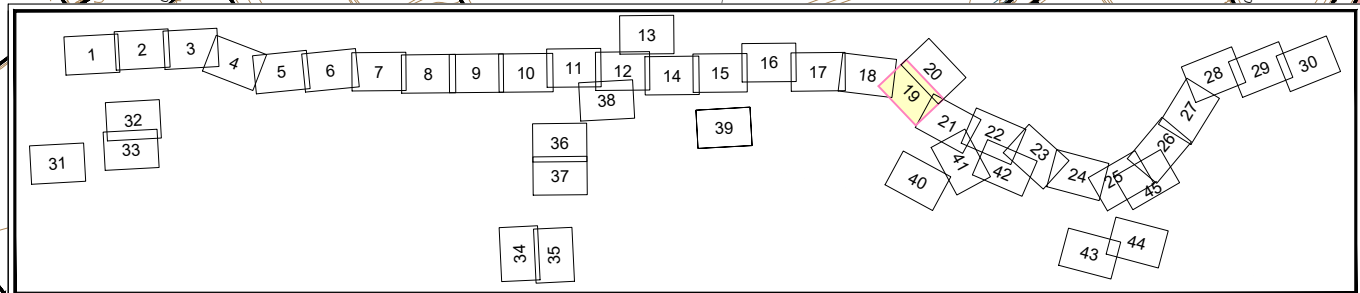




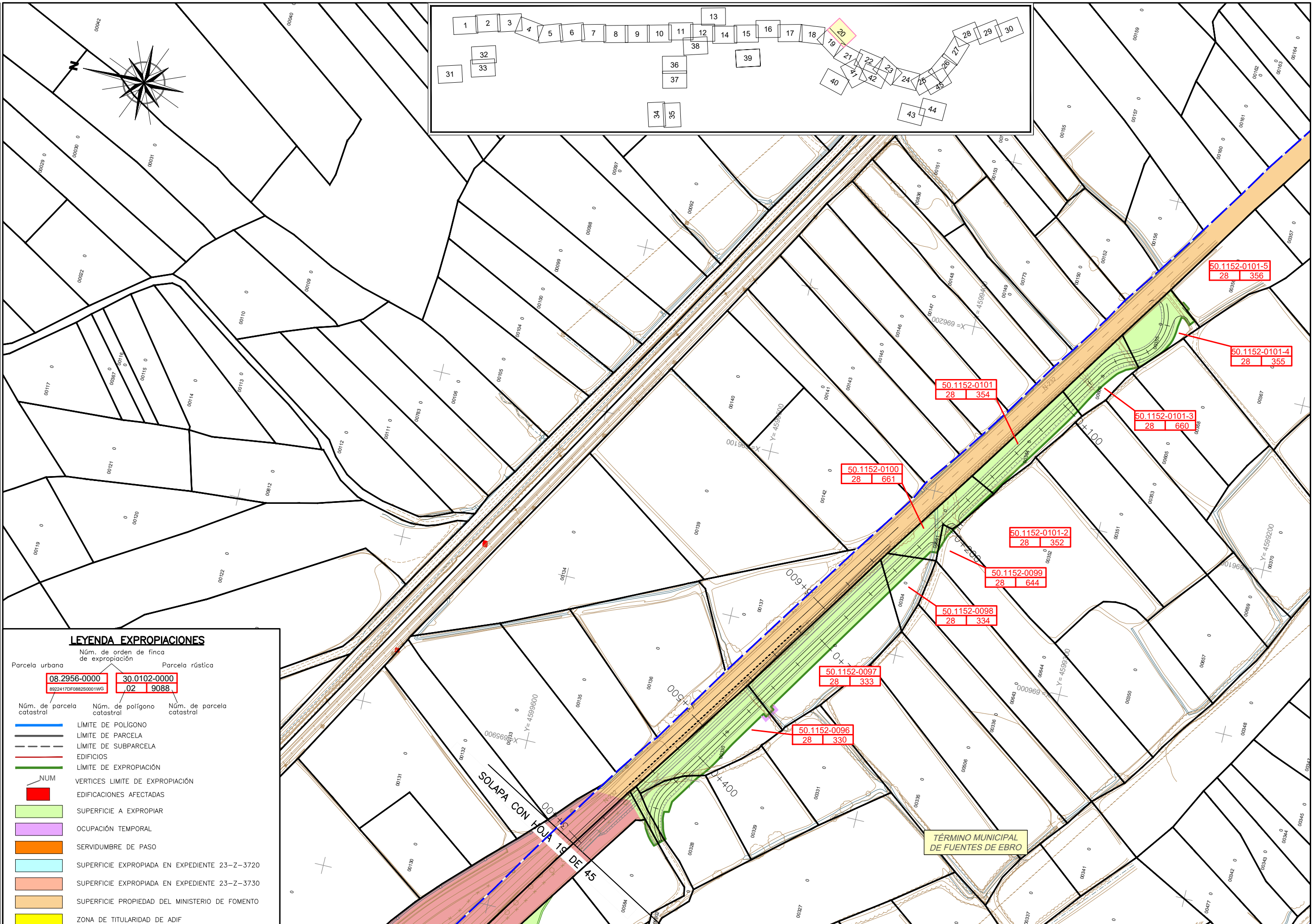
### LEYENDA EXPROPIACIONES

Parcela urbana		Parcela rústica	
Núm. de orden de finca de expropiación			
08.2956-0000		30.0102-0000	
8922417DF0825001WG		02 9088	
Núm. de parcela catastral	Núm. de polígono catastral	Núm. de parcela catastral	
LÍMITE DE POLIGONO			
LÍMITE DE PARCELA			
LÍMITE DE SUBPARCELA			
EDIFICIOS			
LÍMITE DE EXPROPIACIÓN			
VERTICES LÍMITE DE EXPROPIACIÓN			
EDIFICACIONES AFECTADAS			
SUPERFICIE A EXPROPIAR			
OCUPACIÓN TEMPORAL			
SERVIDUMBRE DE PASO			
SUPERFICIE EXPROPIADA EN EXPEDIENTE 23-Z-3720			
SUPERFICIE EXPROPIADA EN EXPEDIENTE 23-Z-3730			
SUPERFICIE PROPIEDAD DEL MINISTERIO DE FOMENTO			
ZONA DE TITULARIDAD DE ADIF			

FECHA: 10/08/2020  
 VERIFICADO POR: V.R.R.  
 REALIZADO POR: O.I.T.  
 REVISIÓN N° 0  
 NOMBRE DEL FICHERO: Pano EXPRO IP.dwg  
 CODIGO DE PROYECTO: PC-FUENTES







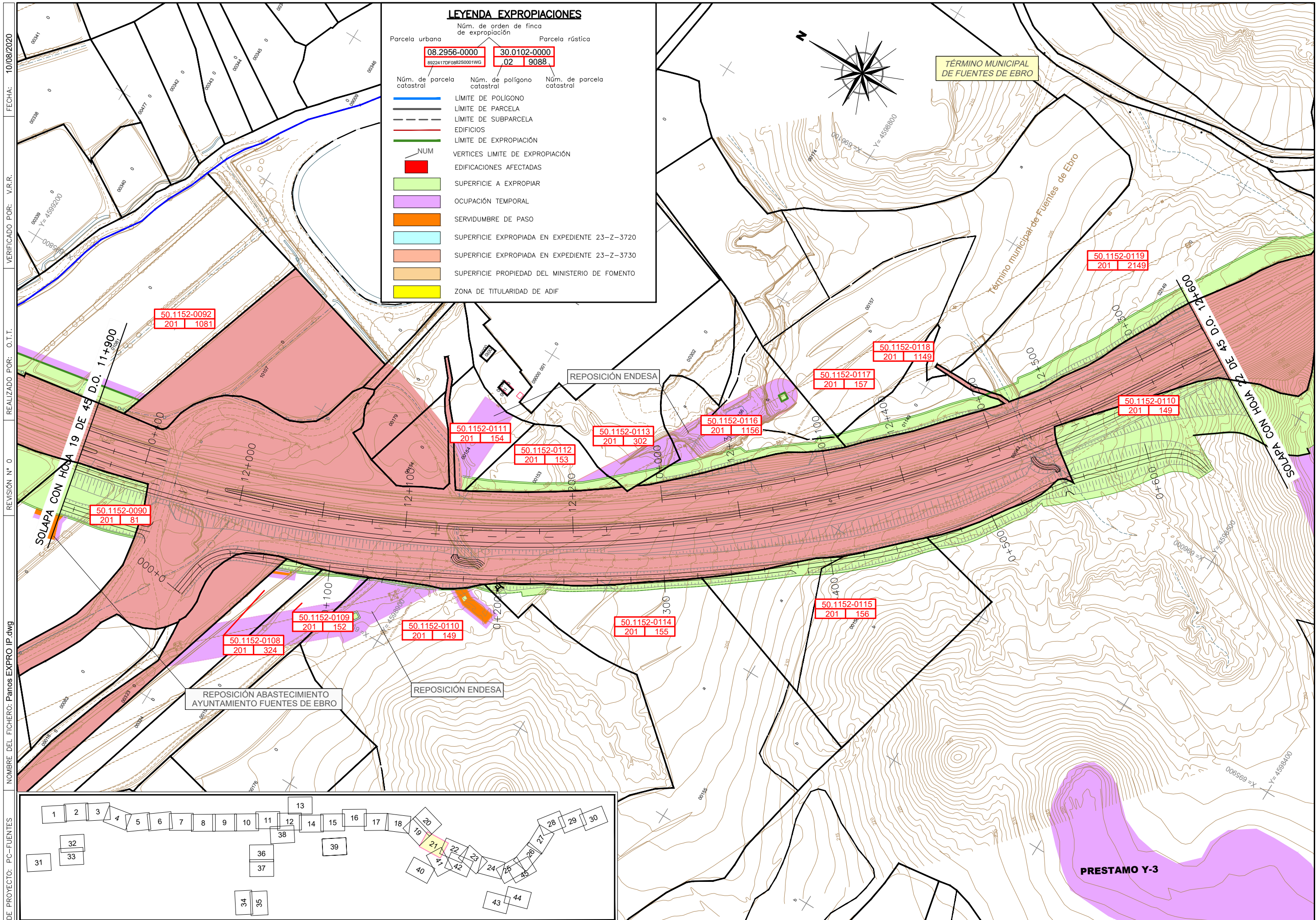
**LEYENDA EXPROPIACIONES**

- |                      |  |                 |
|----------------------|--|-----------------|
| Parcela urbana       | Núm. de orden de finca de expropiación | Parcela rústica |
| 08.2956-0000         | 30.0102-0000                           |                 |
| 8922417DF0882S0001WG | 02   9088                              |                 |
- 
- |                           |                            |                           |
|---------------------------|----------------------------|---------------------------|
| Núm. de parcela catastral | Núm. de polígono catastral | Núm. de parcela catastral |
| ---                       | ---                        | ---                       |
- 
- LÍMITE DE POLIGONO
  - LÍMITE DE PARCELA
  - LÍMITE DE SUBPARCELA
  - EDIFICIOS
  - LÍMITE DE EXPROPIACIÓN
  - NUM VERTICES LIMITE DE EXPROPIACIÓN
  - EDIFICACIONES AFECTADAS
  - SUPERFICIE A EXPROPIAR
  - OCUPACIÓN TEMPORAL
  - SERVIDUMBRE DE PASO
  - SUPERFICIE EXPROPIADA EN EXPEDIENTE 23-Z-3720
  - SUPERFICIE EXPROPIADA EN EXPEDIENTE 23-Z-3730
  - SUPERFICIE PROPIEDAD DEL MINISTERIO DE FOMENTO
  - ZONA DE TITULARIDAD DE ADIF

SOLAPA CON HOJA 19 DE 45

TÉRMINO MUNICIPAL DE FUENTES DE EBRO

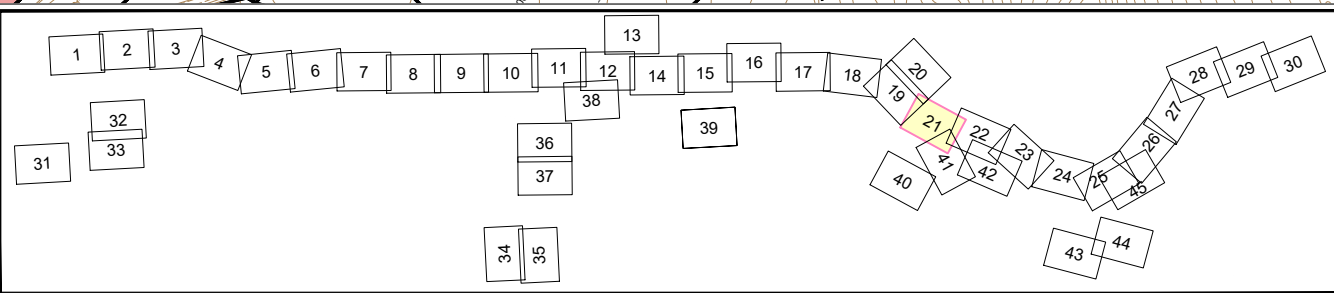




### LEYENDA EXPROPIACIONES

<p>Parcela urbana Núm. de orden de finca de expropiación</p> <p>Parcela rústica Núm. de parcela catastral</p> <p>Núm. de parcela catastral</p> <p>Núm. de polígono catastral</p> <p>Núm. de parcela catastral</p>	<p>08.2956-0000 8922417DF0825001WG</p> <p>30.0102-0000 02 9088</p> <p>LÍMITE DE POLIGONO</p> <p>LÍMITE DE PARCELA</p> <p>LÍMITE DE SUBPARCELA</p> <p>EDIFICIOS</p> <p>LÍMITE DE EXPROPIACIÓN</p> <p>VERTICES LÍMITE DE EXPROPIACIÓN</p> <p>EDIFICACIONES AFECTADAS</p> <p>SUPERFICIE A EXPROPIAR</p> <p>OCUPACIÓN TEMPORAL</p> <p>SERVIDUMBRE DE PASO</p> <p>SUPERFICIE EXPROPIADA EN EXPEDIENTE 23-Z-3720</p> <p>SUPERFICIE EXPROPIADA EN EXPEDIENTE 23-Z-3730</p> <p>SUPERFICIE PROPIEDAD DEL MINISTERIO DE FOMENTO</p> <p>ZONA DE TITULARIDAD DE ADIF</p>
---	--

FECHA: 10/08/2020  
 VERIFICADO POR: V.R.R.  
 REALIZADO POR: O.I.T.  
 REVISIÓN N° 0  
 NOMBRE DEL FICHERO: Paños EXPRO IP.dwg  
 CODIGO DE PROYECTO: PC-FUENTES



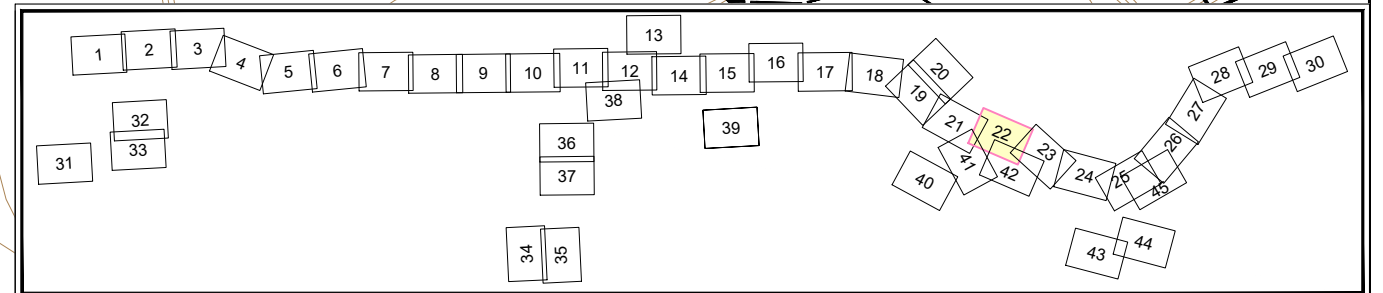
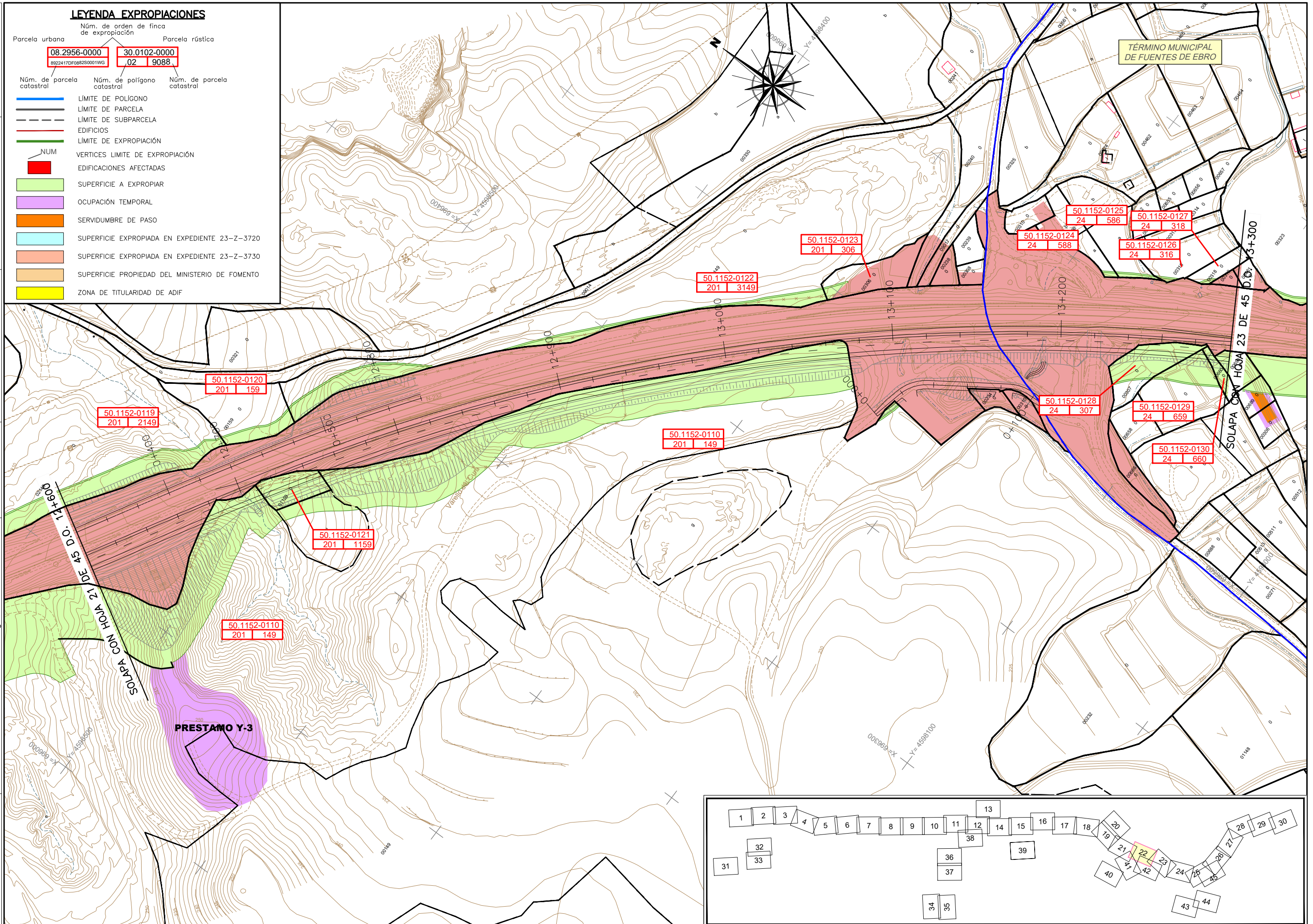


**LEYENDA EXPROPIACIONES**

Parcela urbana		Parcela rústica	
Núm. de orden de finca de expropiación			
08.2956-0000	30.0102-0000	02	9088
0922417DF082S001WG			

Núm. de parcela catastral	Núm. de polígono catastral	Núm. de parcela catastral
LÍMITE DE POLIGONO	LÍMITE DE PARCELA	LÍMITE DE SUBPARCELA
EDIFICIOS	LÍMITE DE EXPROPIACIÓN	NUM
VERTICES LIMITE DE EXPROPIACIÓN	EDIFICACIONES AFECTADAS	SUPERFICIE A EXPROPIAR
SUPERFICIE A EXPROPIAR	OCUPACIÓN TEMPORAL	SERVIDUMBRE DE PASO
SUPERFICIE EXPROPIADA EN EXPEDIENTE 23-Z-3720	SUPERFICIE EXPROPIADA EN EXPEDIENTE 23-Z-3730	SUPERFICIE PROPIEDAD DEL MINISTERIO DE FOMENTO
SUPERFICIE PROPIEDAD DEL MINISTERIO DE FOMENTO	ZONA DE TITULARIDAD DE ADIF	





LEYENDA EXPROPIACIONES

Núm. de orden de finca de expropiación

Parcela urbana: 08.2956-0000  
3022417DF0825001WG

Parcela rústica: 30.0102-0000  
02 9088

Núm. de parcela catastral

Núm. de polígono catastral

Núm. de parcela catastral

— LIMITE DE POLIGONO

— LIMITE DE PARCELA

--- LIMITE DE SUBPARCELA

— EDIFICIOS

— LIMITE DE EXPROPIACIÓN

NUM

— VERTICES LIMITE DE EXPROPIACIÓN

— EDIFICACIONES AFECTADAS

— SUPERFICIE A EXPROPIAR

— OCUPACIÓN TEMPORAL

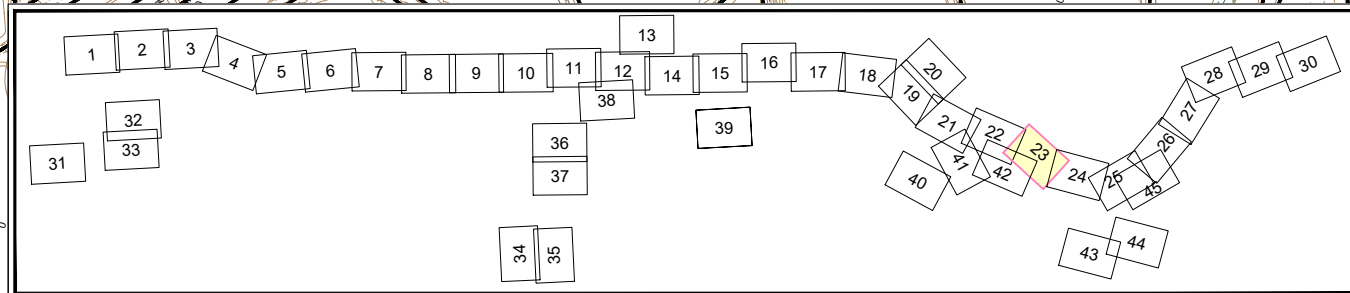
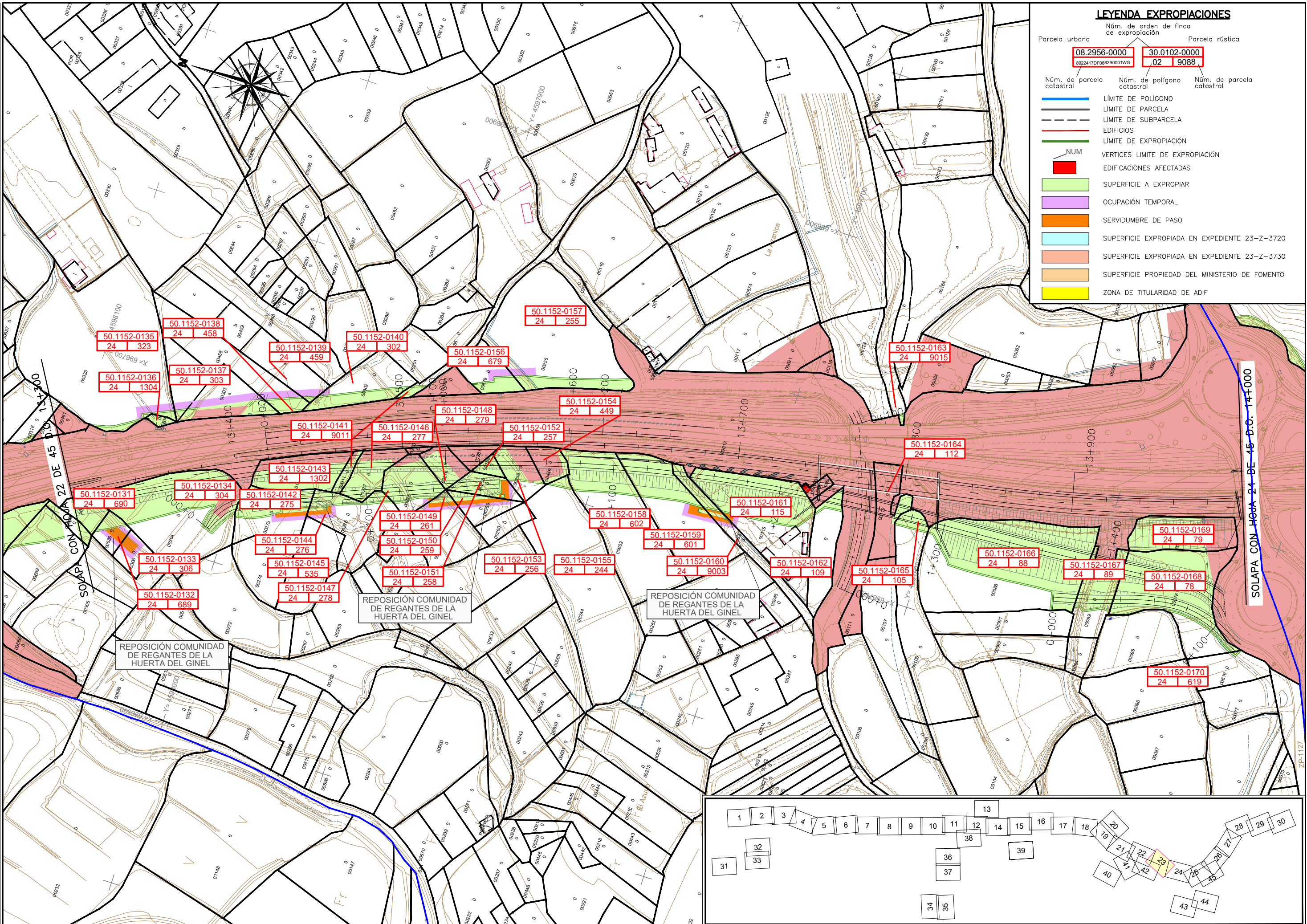
— SERVIDUMBRE DE PASO

— SUPERFICIE EXPROPIADA EN EXPEDIENTE 23-Z-3720

— SUPERFICIE EXPROPIADA EN EXPEDIENTE 23-Z-3730

— SUPERFICIE PROPIEDAD DEL MINISTERIO DE FOMENTO

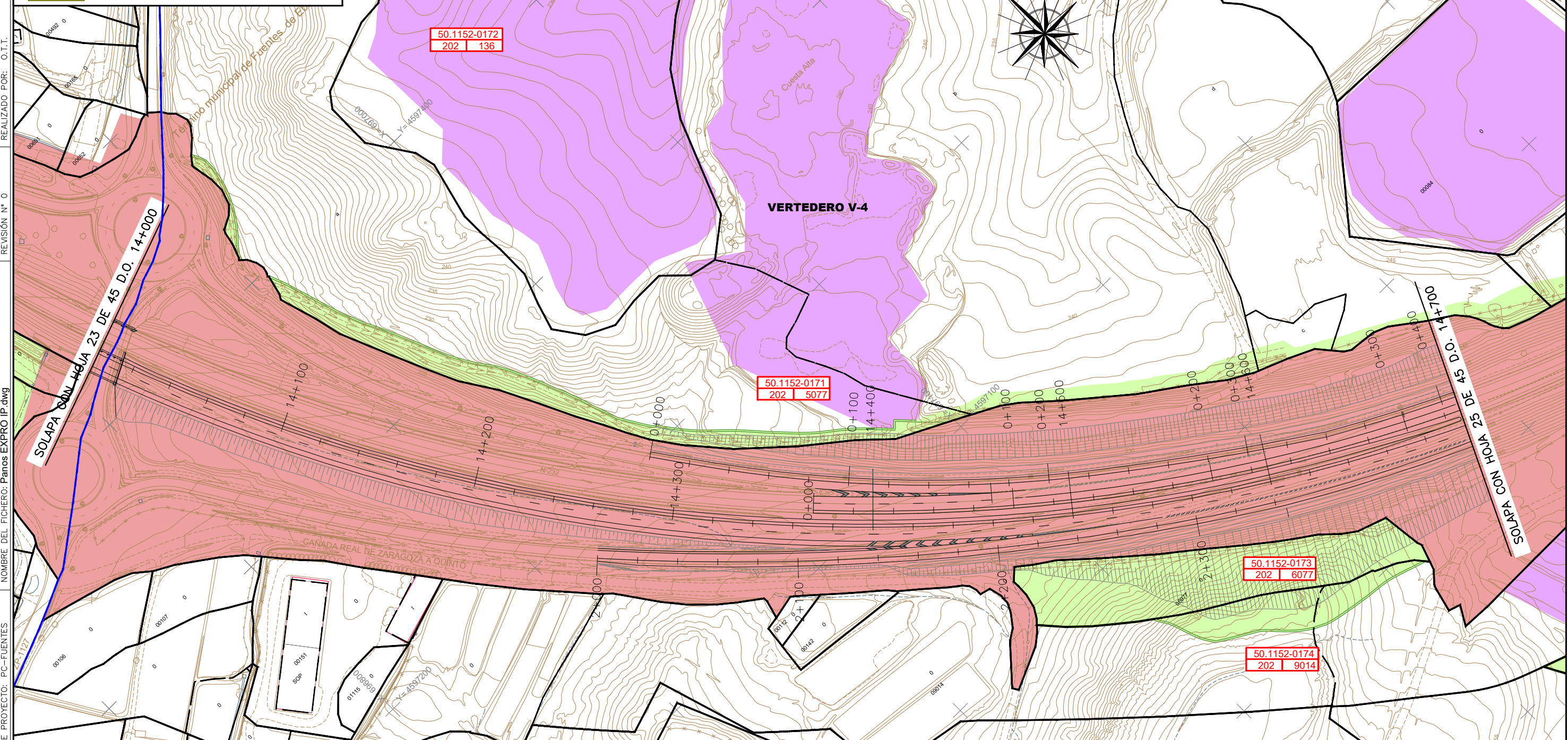
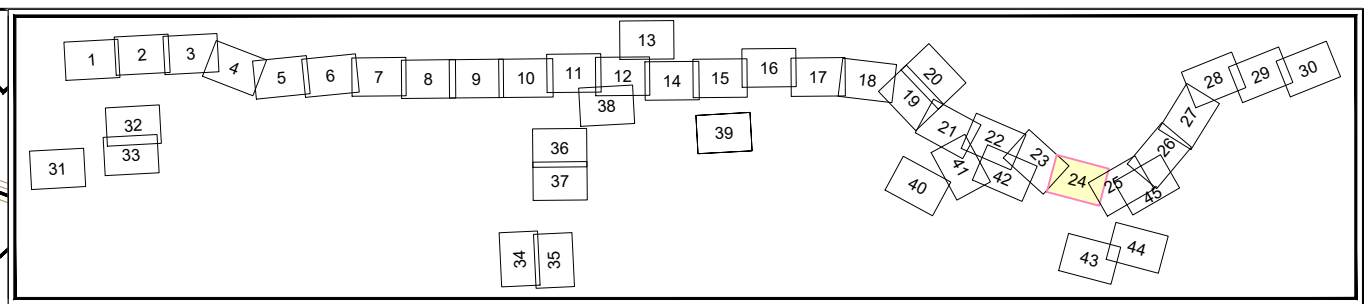
— ZONA DE TITULARIDAD DE ADIF



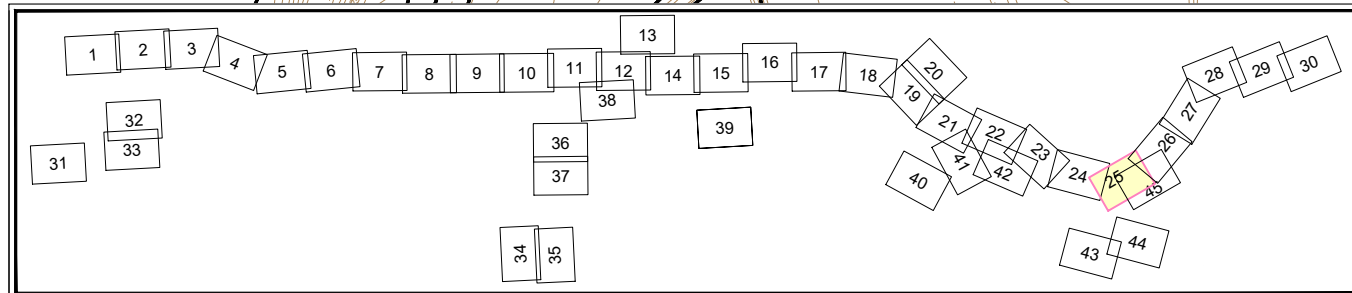
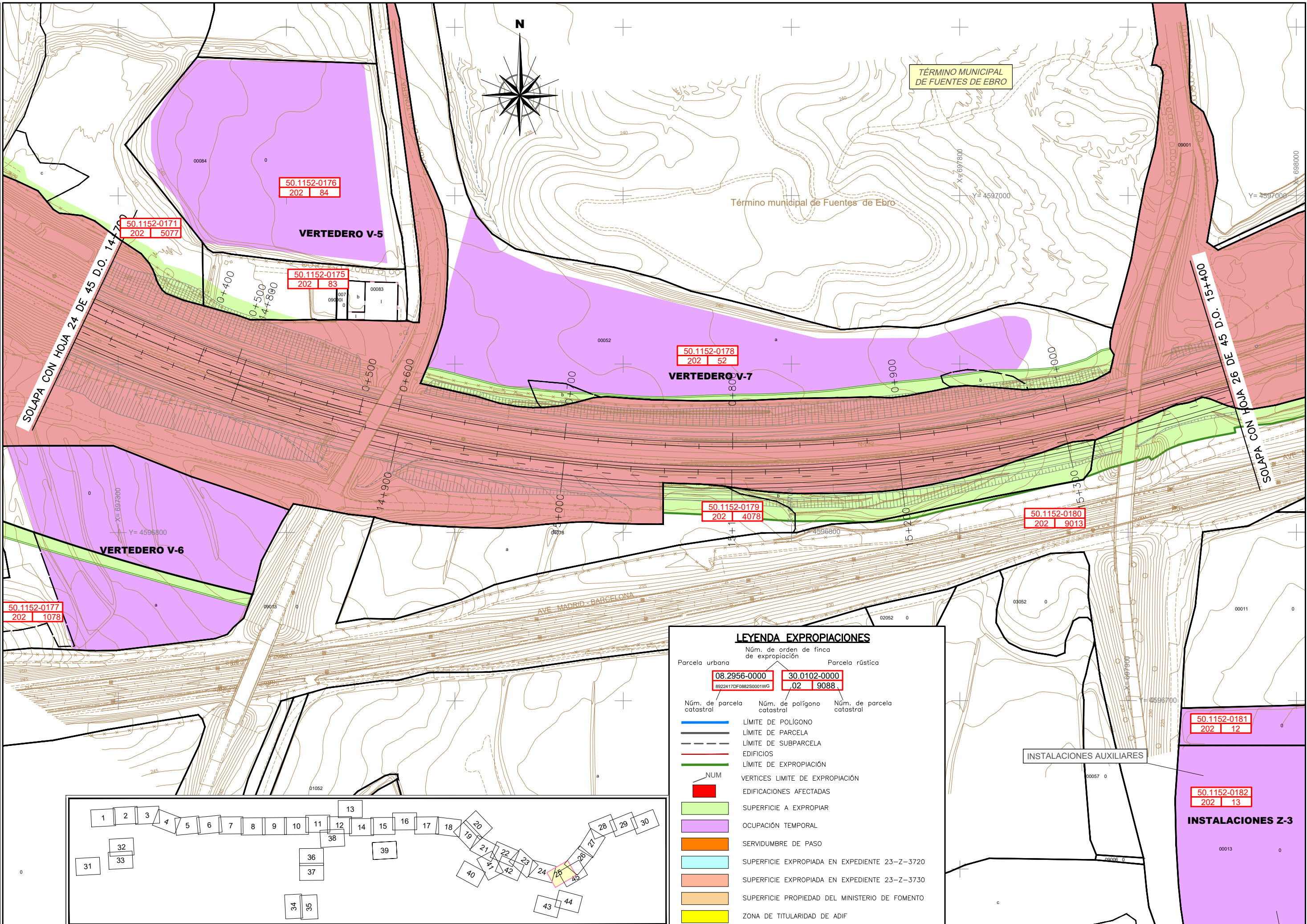


**LEYENDA EXPROPIACIONES**

- |  |              |  |      |
|--|--------------|--|------|
| Parcela urbana                                 |              | Parcela rústica                        |      |
| Núm. de orden de finca de expropiación         |              | Núm. de orden de finca de expropiación |      |
| 08.2956-0000                                   | 30.0102-0000 | 02                                     | 9088 |
| Núm. de parcela catastral                      |              | Núm. de parcela catastral              |      |
| Núm. de polígono catastral                     |              | Núm. de parcela catastral              |      |
| LÍMITE DE POLIGONO                             |              |  |      |
| LÍMITE DE PARCELA                              |              |  |      |
| LÍMITE DE SUBPARCELA                           |              |  |      |
| EDIFICIOS                                      |              |  |      |
| LÍMITE DE EXPROPIACIÓN                         |              |  |      |
| VERTICES LIMITE DE EXPROPIACIÓN                |              |  |      |
| EDIFICACIONES AFECTADAS                        |              |  |      |
| SUPERFICIE A EXPROPIAR                         |              |  |      |
| OCUPACIÓN TEMPORAL                             |              |  |      |
| SERVIDUMBRE DE PASO                            |              |  |      |
| SUPERFICIE EXPROPIADA EN EXPEDIENTE 23-Z-3720  |              |  |      |
| SUPERFICIE EXPROPIADA EN EXPEDIENTE 23-Z-3730  |              |  |      |
| SUPERFICIE PROPIEDAD DEL MINISTERIO DE FOMENTO |              |  |      |
| ZONA DE TITULARIDAD DE ADIF                    |              |  |      |







### LEYENDA EXPROPIACIONES

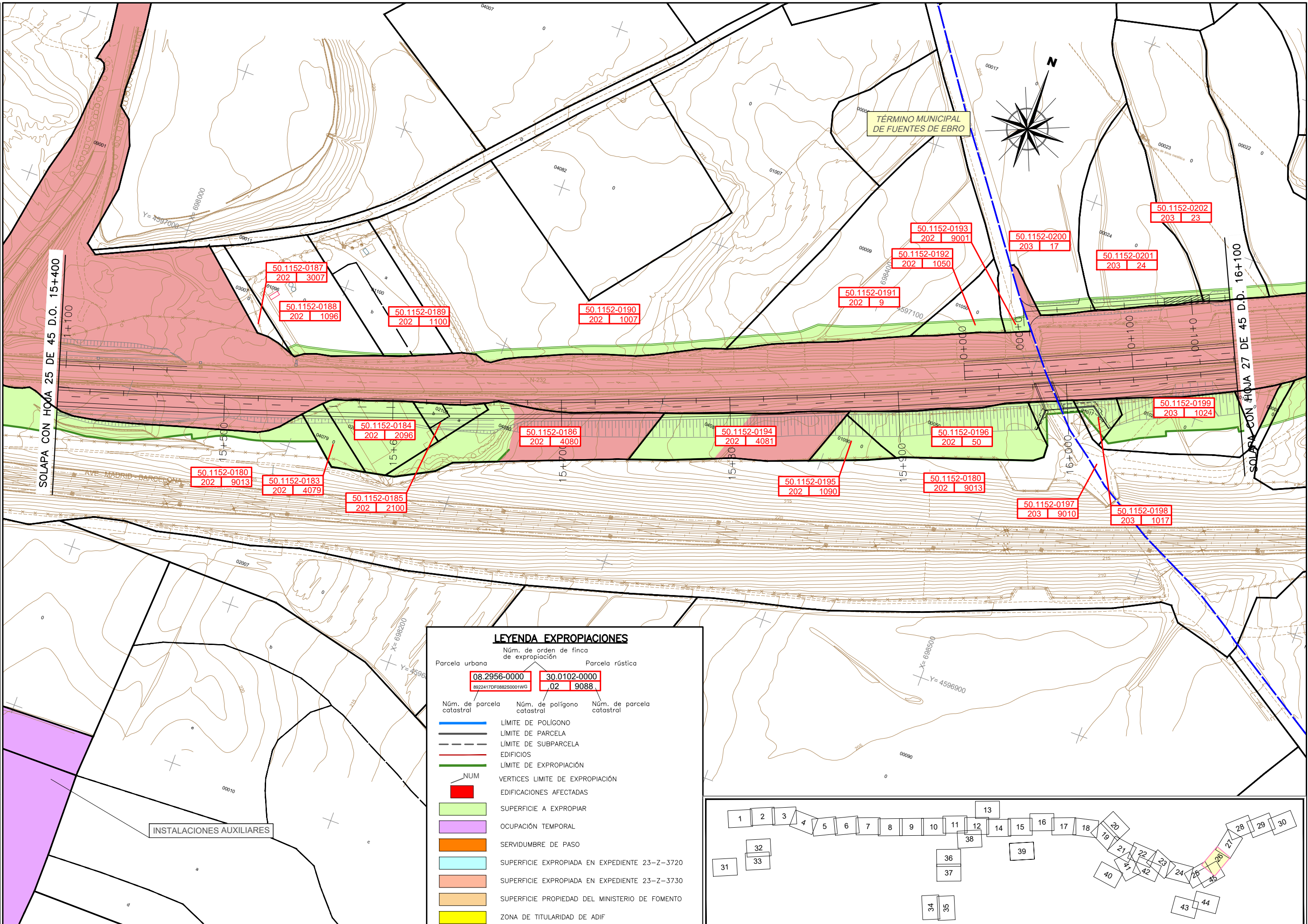
Núm. de orden de finca de expropiación

Parcela urbana	Parcela rústica
08.2956-0000	30.0102-0000
8922417DF088250001WG	02 9088

Núm. de parcela catastral	Núm. de polígono catastral	Núm. de parcela catastral
50.1152-0176	202 84	
50.1152-0171	202 5077	
50.1152-0175	202 83	
50.1152-0178	202 52	
50.1152-0179	202 4078	
50.1152-0180	202 9013	
50.1152-0177	202 1078	
50.1152-0181	202 12	
50.1152-0182	202 13	

- LÍMITE DE POLIGONO
- LÍMITE DE PARCELA
- LÍMITE DE SUBPARCELA
- EDIFICIOS
- LÍMITE DE EXPROPIACIÓN
- VERTICES LIMITE DE EXPROPIACIÓN
- EDIFICACIONES AFECTADAS
- SUPERFICIE A EXPROPIAR
- OCUPACIÓN TEMPORAL
- SERVIDUMBRE DE PASO
- SUPERFICIE EXPROPIADA EN EXPEDIENTE 23-Z-3720
- SUPERFICIE EXPROPIADA EN EXPEDIENTE 23-Z-3730
- SUPERFICIE PROPIEDAD DEL MINISTERIO DE FOMENTO
- ZONA DE TITULARIDAD DE ADIF

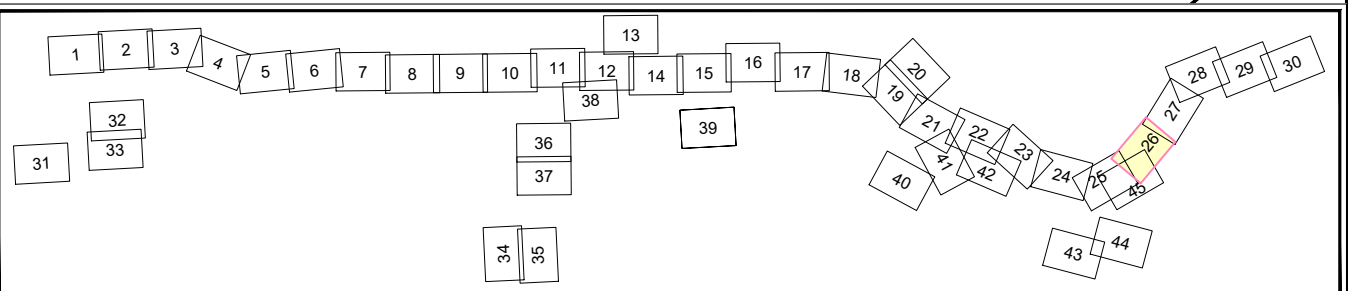




### LEYENDA EXPROPIACIONES

Parcela urbana		Parcela rústica	
Núm. de orden de finca de expropiación		Núm. de orden de finca de expropiación	
08.2956-0000		30.0102-0000	
8922417DF0882S001WVG		02 9088	
Núm. de parcela catastral	Núm. de polígono catastral	Núm. de parcela catastral	
[Blue line]	LÍMITE DE POLIGONO		
[Black line]	LÍMITE DE PARCELA		
[Dashed line]	LÍMITE DE SUBPARCELA		
[Red line]	EDIFICIOS		
[Green line]	LÍMITE DE EXPROPIACIÓN		
[Red square]	VERTICES LÍMITE DE EXPROPIACIÓN		
[Red square]	EDIFICACIONES AFECTADAS		
[Green square]	SUPERFICIE A EXPROPIAR		
[Purple square]	Ocupación TEMPORAL		
[Orange square]	SERVIDUMBRE DE PASO		
[Light blue square]	SUPERFICIE EXPROPIADA EN EXPEDIENTE 23-Z-3720		
[Light orange square]	SUPERFICIE EXPROPIADA EN EXPEDIENTE 23-Z-3730		
[Yellow square]	SUPERFICIE PROPIEDAD DEL MINISTERIO DE FOMENTO		
[Yellow square]	ZONA DE TITULARIDAD DE ADIF		

INSTALACIONES AUXILIARES





FECHA: 10/08/2020

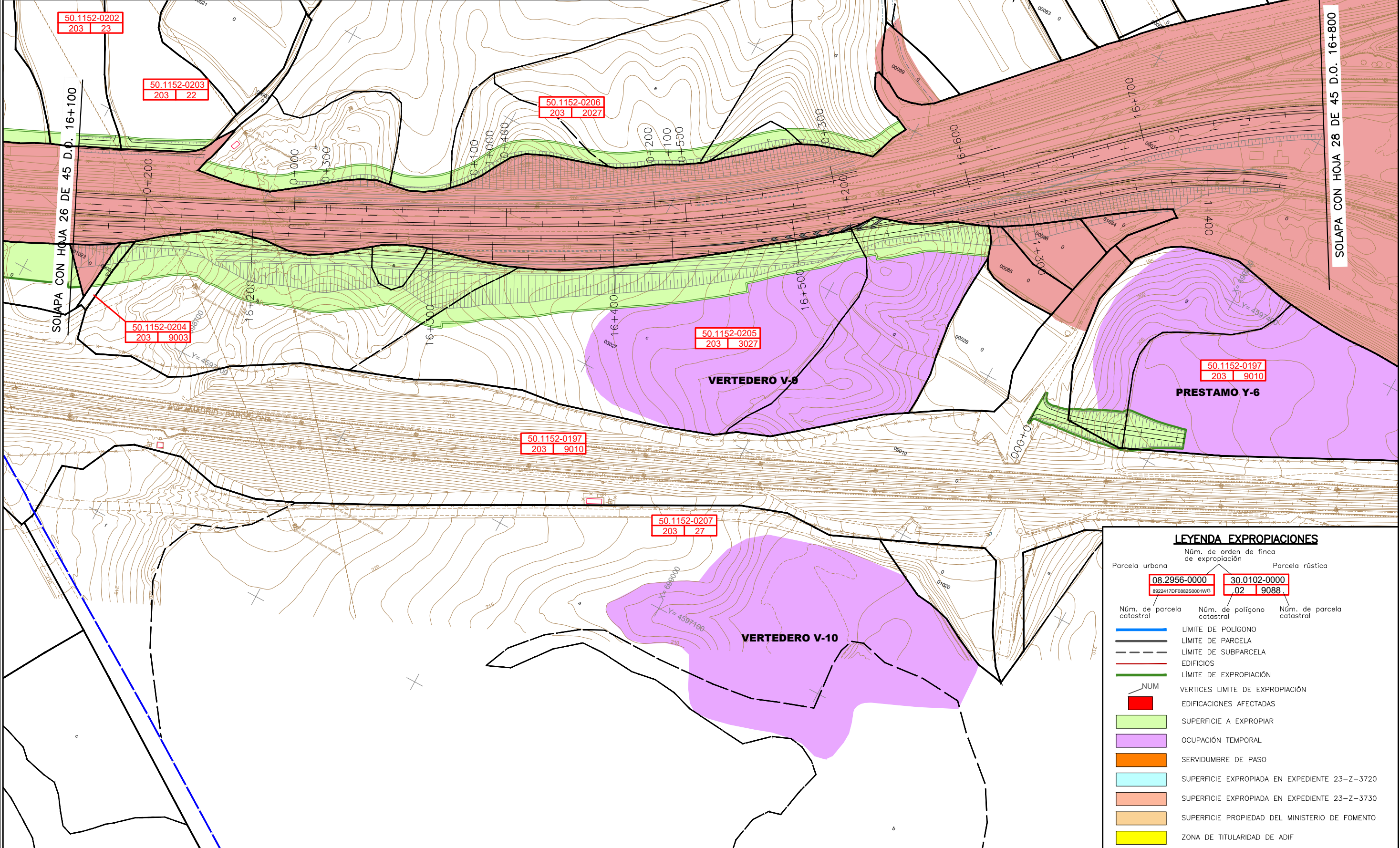
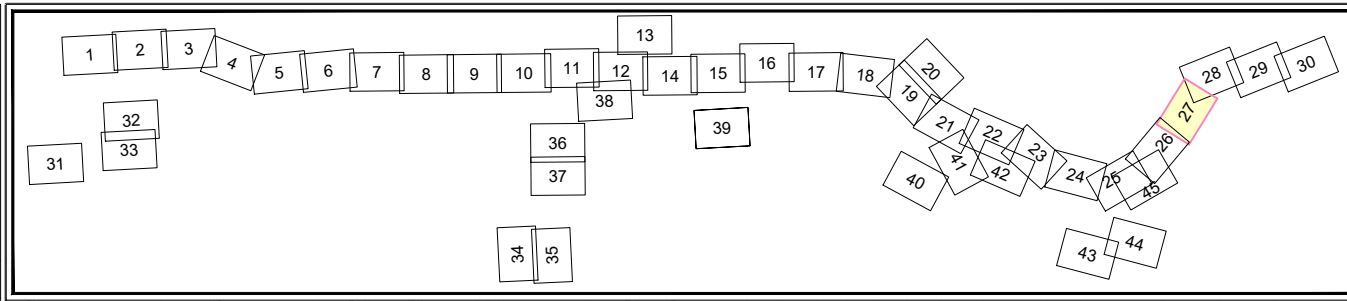
VERIFICADO POR: V.R.R.

REALIZADO POR: O.T.T.

REVISIÓN Nº 0

NOMBRE DEL FICHERO: Planos EXPRO IP.dwg

CODIGO DE PROYECTO: PC-FUENTES



**LEYENDA EXPROPIACIONES**

Parcela urbana		Parcela rústica	
Núm. de orden de finca de expropiación		Núm. de orden de finca de expropiación	
08.2956-0000	30.0102-0000	8922417DF0882S001WG	02 9088
Núm. de parcela catastral	Núm. de polígono catastral	Núm. de parcela catastral	
[Blue line]	[Red line]	[Green line]	[Purple line]
[Black line]	[Dashed black line]	[Green area]	[Purple area]
[Red line]	[Black line]	[Brown area]	[Light blue area]
[Green line]	[Black line]	[Orange area]	[Light orange area]
[Red square]	[Black line]	[Light blue area]	[Yellow area]
[Green area]	[Black line]	[Brown area]	[Yellow area]
[Purple area]	[Black line]	[Light blue area]	[Yellow area]
[Brown area]	[Black line]	[Light orange area]	[Yellow area]
[Light blue area]	[Black line]	[Light orange area]	[Yellow area]
[Orange area]	[Black line]	[Light orange area]	[Yellow area]
[Light blue area]	[Black line]	[Light orange area]	[Yellow area]
[Light orange area]	[Black line]	[Light orange area]	[Yellow area]
[Light orange area]	[Black line]	[Light orange area]	[Yellow area]
[Light orange area]	[Black line]	[Light orange area]	[Yellow area]
[Light orange area]	[Black line]	[Light orange area]	[Yellow area]
[Light orange area]	[Black line]	[Light orange area]	[Yellow area]
[Light orange area]	[Black line]	[Light orange area]	[Yellow area]
[Light orange area]	[Black line]	[Light orange area]	[Yellow area]
[Light orange area]	[Black line]	[Light orange area]	[Yellow area]