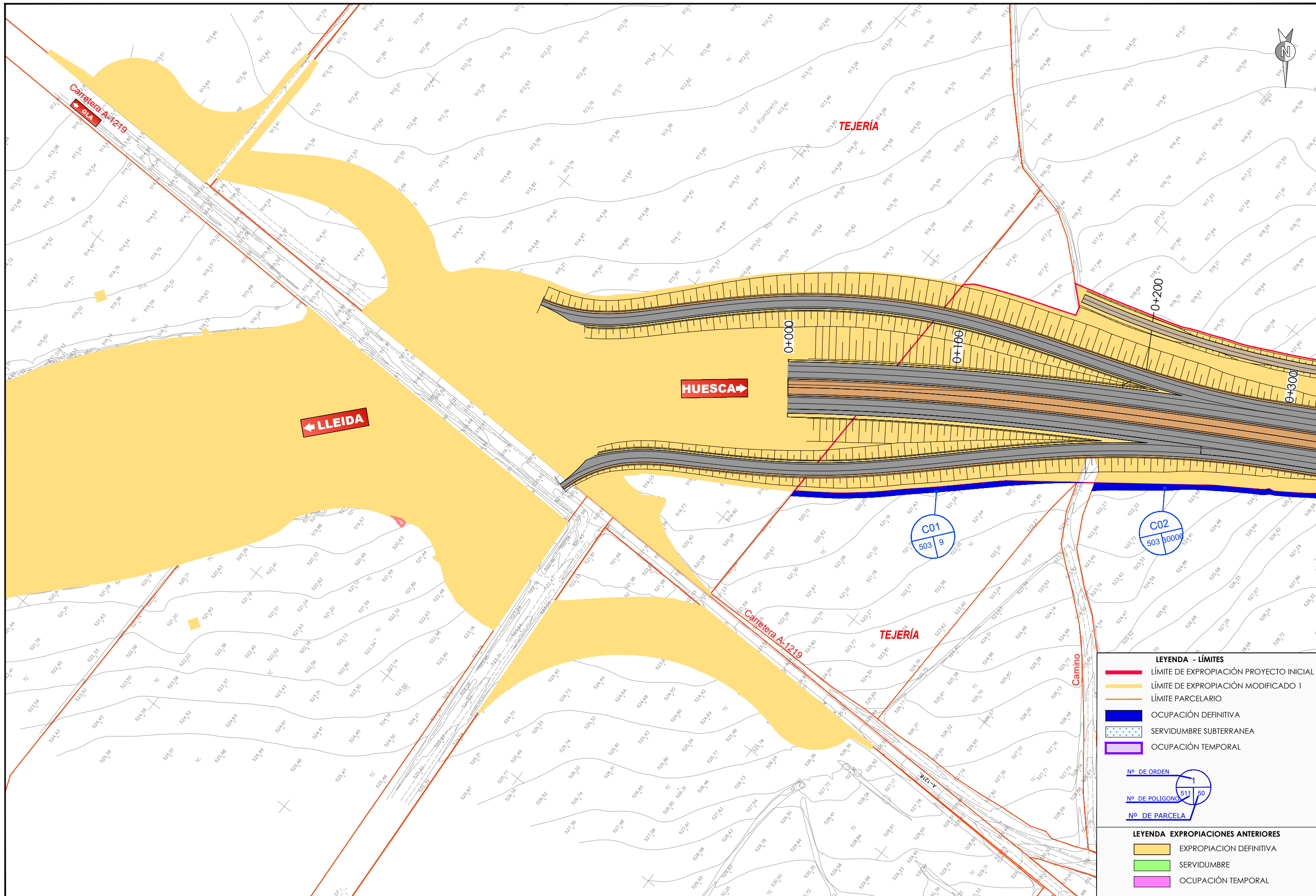




APÉNDICE 03: PLANO PARCELARIO MODIFICADO.



LEYENDA - LÍMITES

- LÍMITE DE EXPROPIACIÓN PROYECTO INICIAL
- LÍMITE DE EXPROPIACIÓN MODIFICADO I
- LÍMITE PARCELARIO
- OCUPACIÓN DEFINITIVA
- SERVIDUMBRE SUBTERRANEA
- OCUPACIÓN TEMPORAL

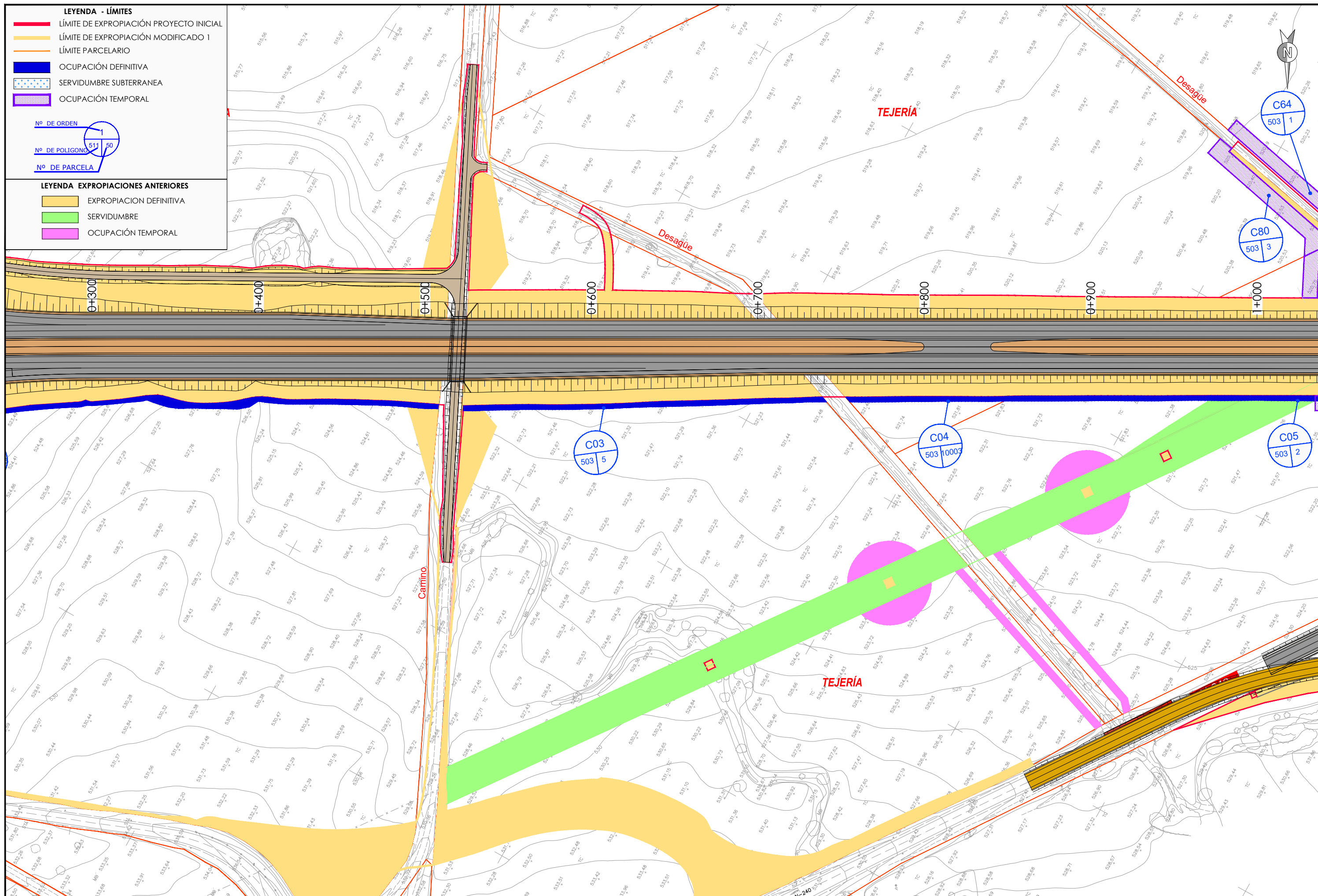
LEYENDA EXPROPIACIONES ANTERIORES

- EXPROPIACION DEFINITIVA
- SERVIDUMBRE
- OCUPACIÓN TEMPORAL

NO. DE ORDEN 51

NO. DE POLIGONO 50

NO. DE PARCELA 9



- LEYENDA - LÍMITES**
- LÍMITE DE EXPROPIACIÓN PROYECTO INICIAL
 - LÍMITE DE EXPROPIACIÓN MODIFICADO 1
 - LÍMITE PARCELARIO
 - OCUPACIÓN DEFINITIVA
 - SERVIDUMBRE SUBTERRANEA
 - OCUPACIÓN TEMPORAL
- Nº DE ORDEN** 1
- Nº DE POLIGONO** 511 50
- Nº DE PARCELA** 503 1
- LEYENDA EXPROPIACIONES ANTERIORES**
- EXPROPIACIÓN DEFINITIVA
 - SERVIDUMBRE
 - OCUPACIÓN TEMPORAL



SECRETARÍA DE ESTADO DE TRANSPORTES, MOVILIDAD Y AGENDA URBANA
SECRETARÍA GENERAL DE INFRAESTRUCTURAS

DIRECCIÓN GENERAL DE CARRETERAS
DEMARCACIÓN DE CARRETERAS DEL ESTADO EN ARAGÓN

EL INGENIERO DIRECTOR DEL PROYECTO:
Ignacio García Cavero
IGNACIO GARCÍA CAVERO

EL INGENIERO AUTOR DEL PROYECTO:
Francisco Javier Pérez Fernández
FRANCISCO JAVIER PÉREZ FERNÁNDEZ

CONFORME EL CONTRATISTA:
copcisa
VIDAL
FRANCISCO JAVIER VIDAL CAVERO

ESCALAS:
SIN ESCALA

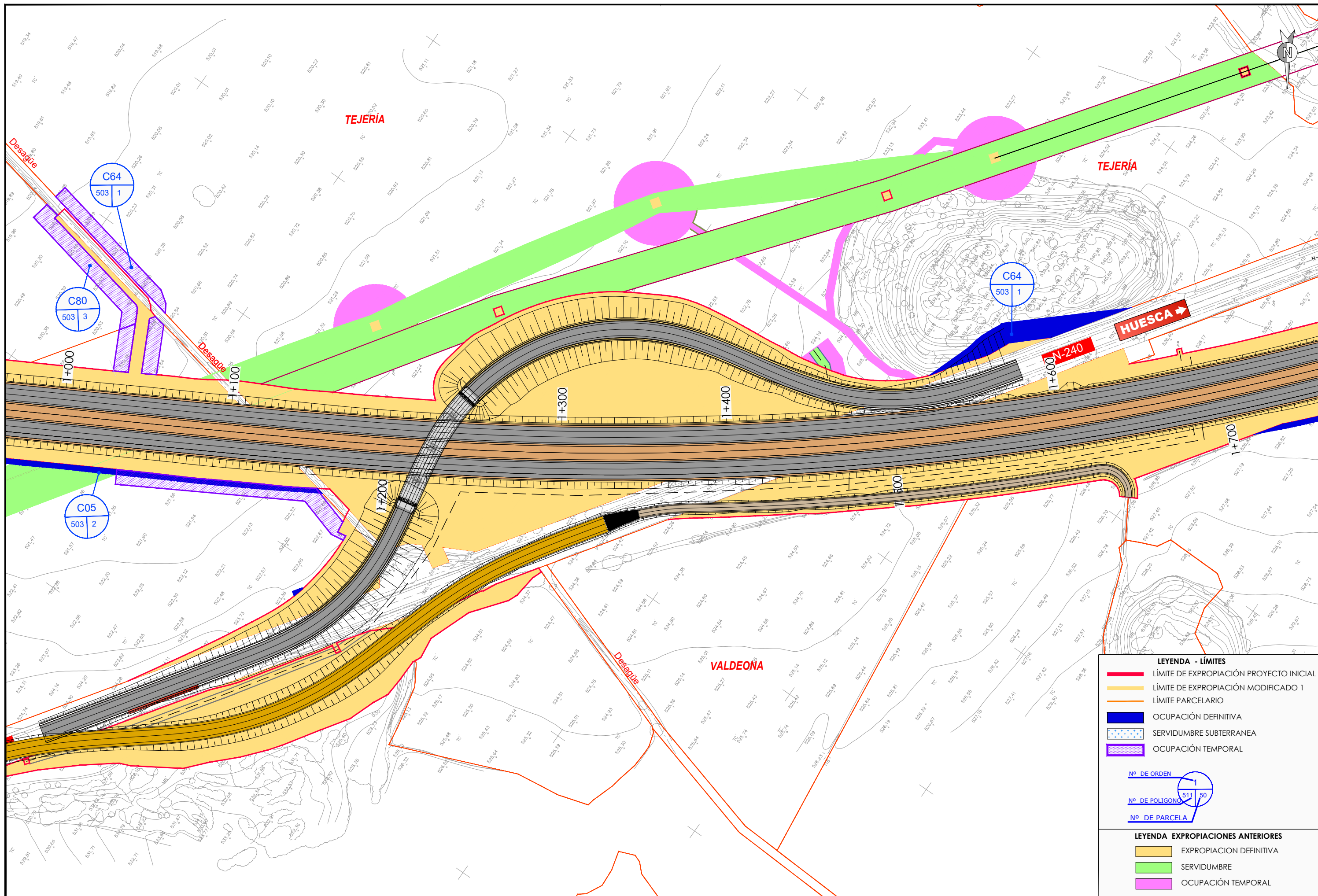
TÍTULO DEL PROYECTO:
PROYECTO DE MODIFICACIONES NO PREVISTAS POR PRESTACIONES ADICIONALES Nº1 AUTOVÍA A-22, LLEIDA-HUESCA. TRAMO: SIÉTAMO - HUESCA.

CLAVE:
12-HU-6150

FECHA:
OCTUBRE-2021

DESIGNACIÓN DEL PLANO:
PLANO PARCELARIO

Nº PLANO:
HOJA 2 DE 19



LEYENDA - LÍMITES

- LÍMITE DE EXPROPIACIÓN PROYECTO INICIAL
- LÍMITE DE EXPROPIACIÓN MODIFICADO I
- LÍMITE PARCELARIO
- OCUPACIÓN DEFINITIVA
- SERVIDUMBRE SUBTERRANEA
- OCUPACIÓN TEMPORAL

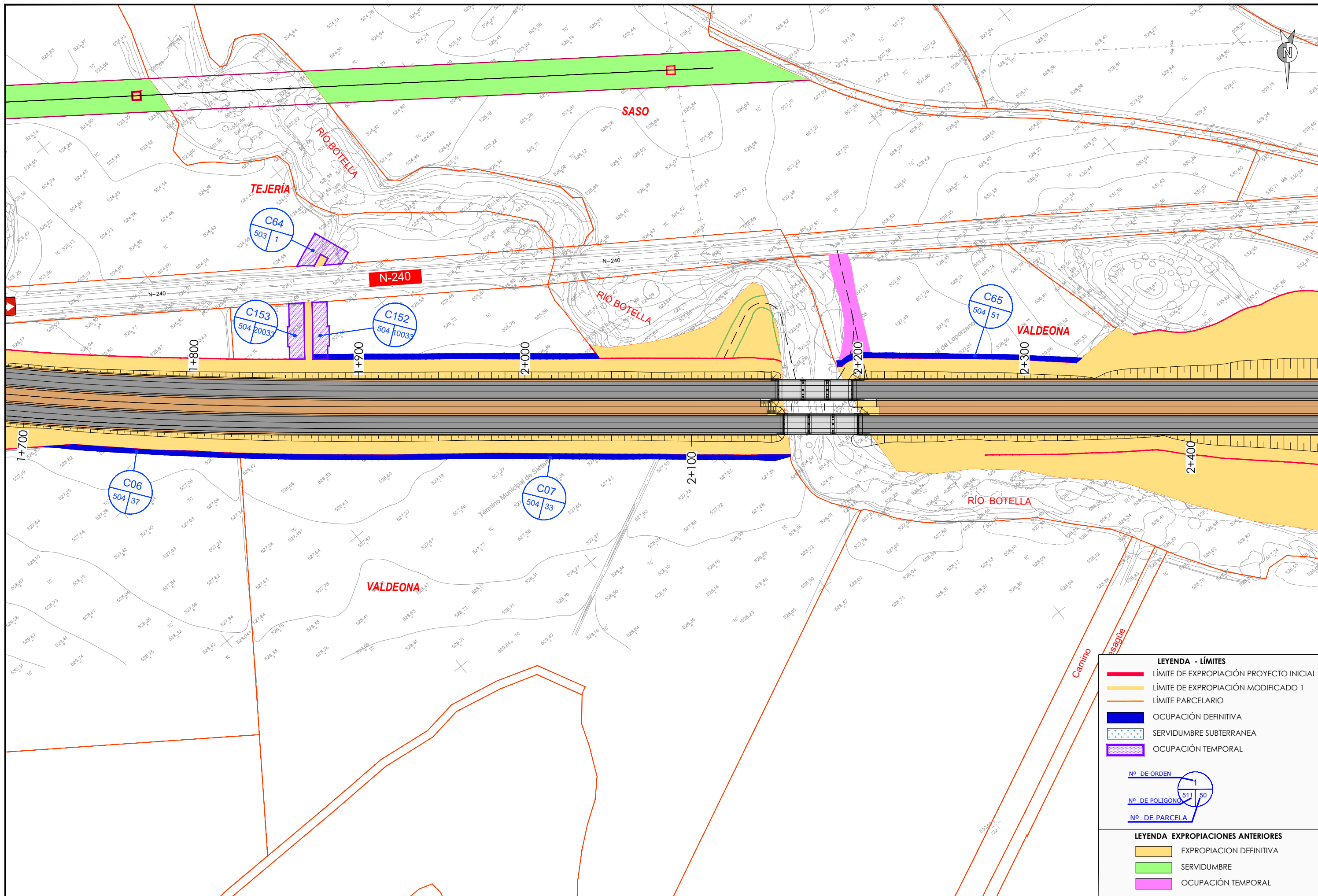
LEYENDA EXPROPIACIONES ANTERIORES

- EXPROPIACION DEFINITIVA
- SERVIDUMBRE
- OCUPACIÓN TEMPORAL

NO. DE ORDEN 1

NO. DE POLIGONO 511

NO. DE PARCELA 50



LEYENDA - LÍMITES

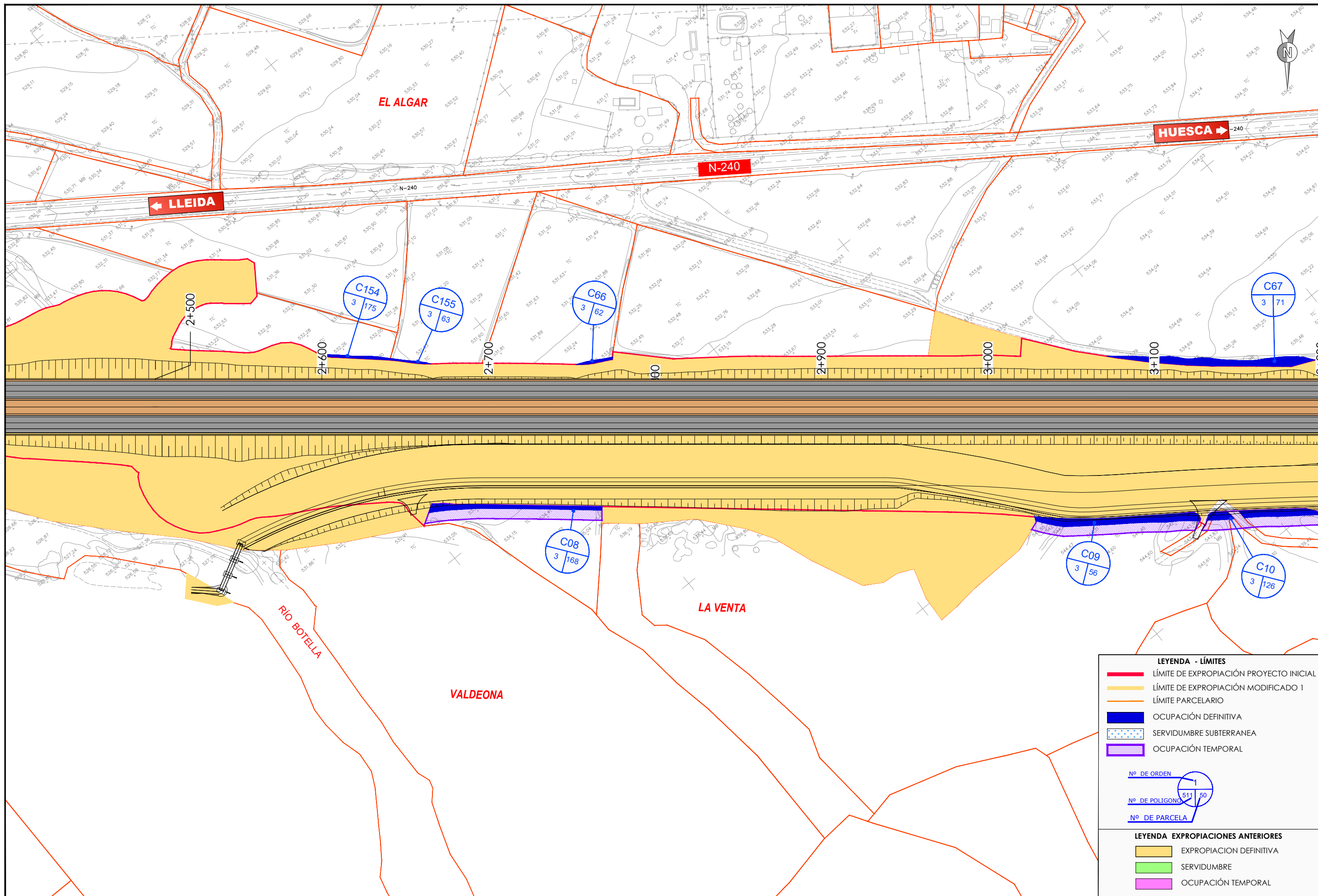
- LÍMITE DE EXPROPIACIÓN PROYECTO INICIAL
- LÍMITE DE EXPROPIACIÓN MODIFICADO I
- LÍMITE PARCELARIO
- OCUPACIÓN DEFINITIVA
- SERVIDUMBRE SUBTERRANEA
- OCUPACIÓN TEMPORAL

LEYENDA EXPROPIACIONES ANTERIORES

- EXPROPIACION DEFINITIVA
- SERVIDUMBRE
- OCUPACIÓN TEMPORAL

LEYENDA IDENTIFICACIÓN

- Nº DE ORDEN
- Nº DE POLIGONO
- Nº DE PARCELA



LEYENDA - LÍMITES

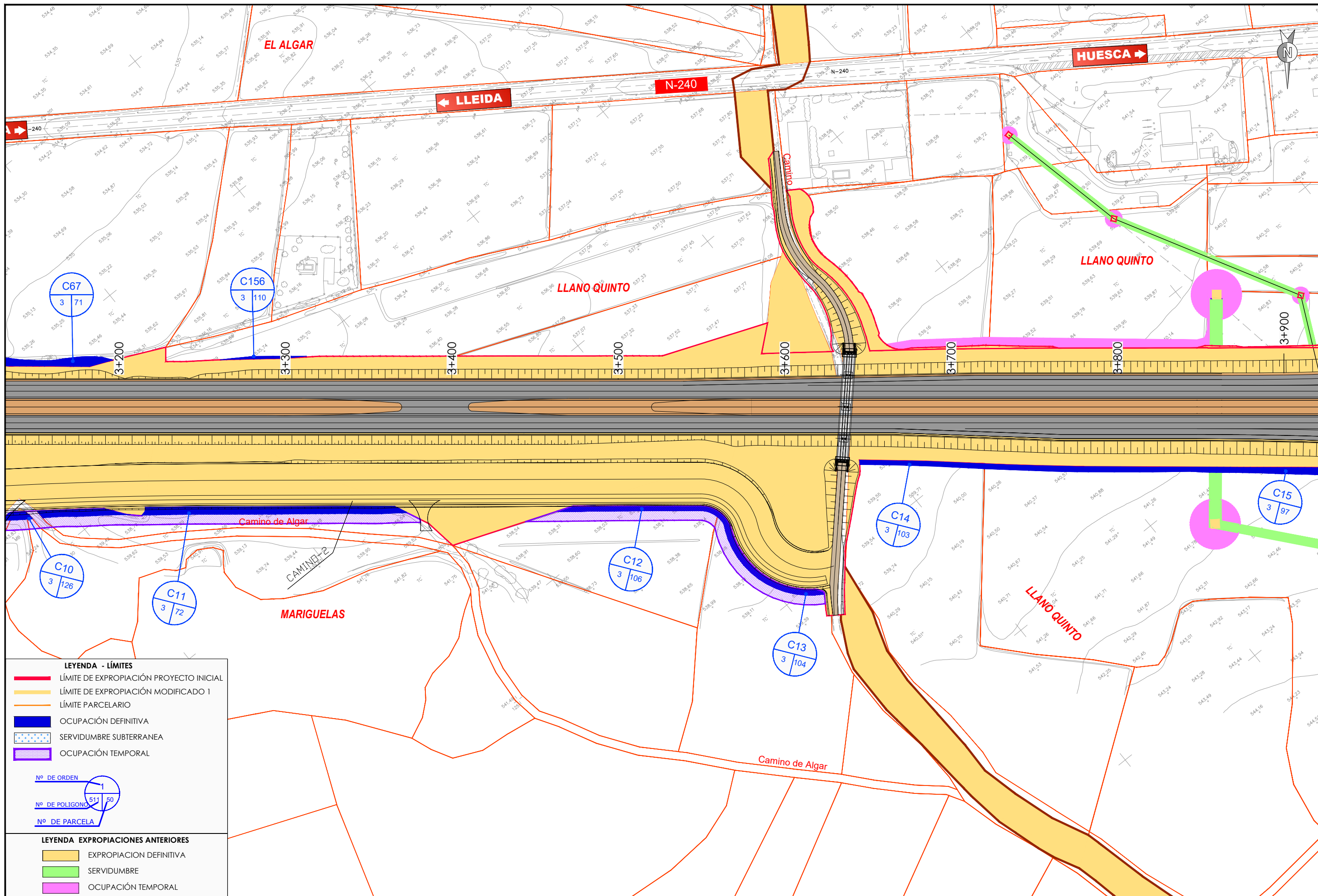
- LÍMITE DE EXPROPIACIÓN PROYECTO INICIAL
- LÍMITE DE EXPROPIACIÓN MODIFICADO I
- LÍMITE PARCELARIO
- OCUPACIÓN DEFINITIVA
- SERVIDUMBRE SUBTERRANEA
- OCUPACIÓN TEMPORAL

LEYENDA EXPROPIACIONES ANTERIORES

- EXPROPIACION DEFINITIVA
- SERVIDUMBRE
- OCUPACIÓN TEMPORAL

LEYENDA IDENTIFICACIÓN

- Nº DE ORDEN
- Nº DE POLIGONO
- Nº DE PARCELA



LEYENDA - LÍMITES

- LÍMITE DE EXPROPIACIÓN PROYECTO INICIAL
- LÍMITE DE EXPROPIACIÓN MODIFICADO 1
- LÍMITE PARCELARIO
- OCUPACIÓN DEFINITIVA
- SERVIDUMBRE SUBTERRANEA
- OCUPACIÓN TEMPORAL

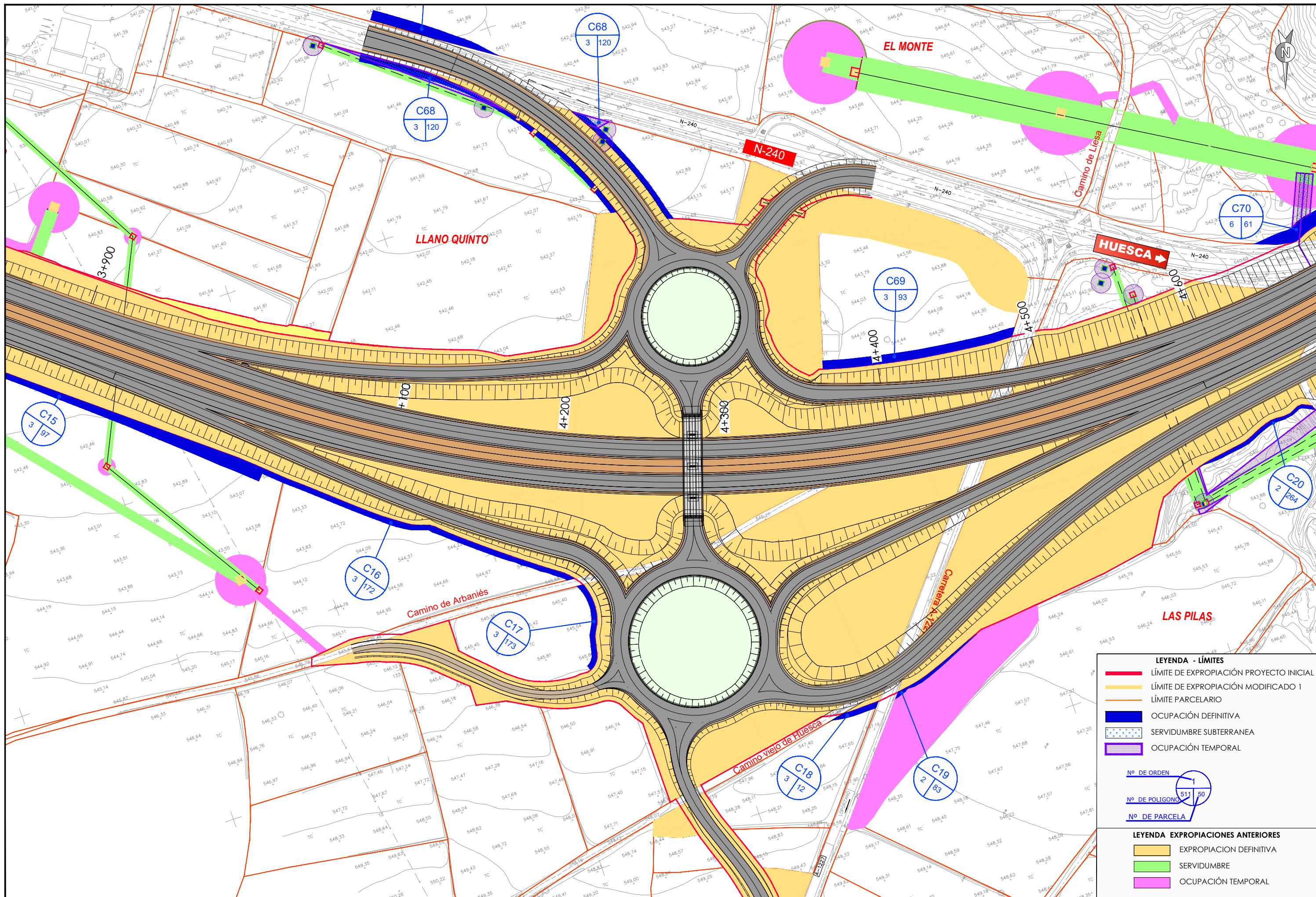
LEYENDA EXPROPIACIONES ANTERIORES

- EXPROPIACION DEFINITIVA
- SERVIDUMBRE
- OCUPACIÓN TEMPORAL

Nº DE ORDEN 1

Nº DE POLIGONO 511 / 50

Nº DE PARCELA 3 / 71



LEYENDA - LÍMITES

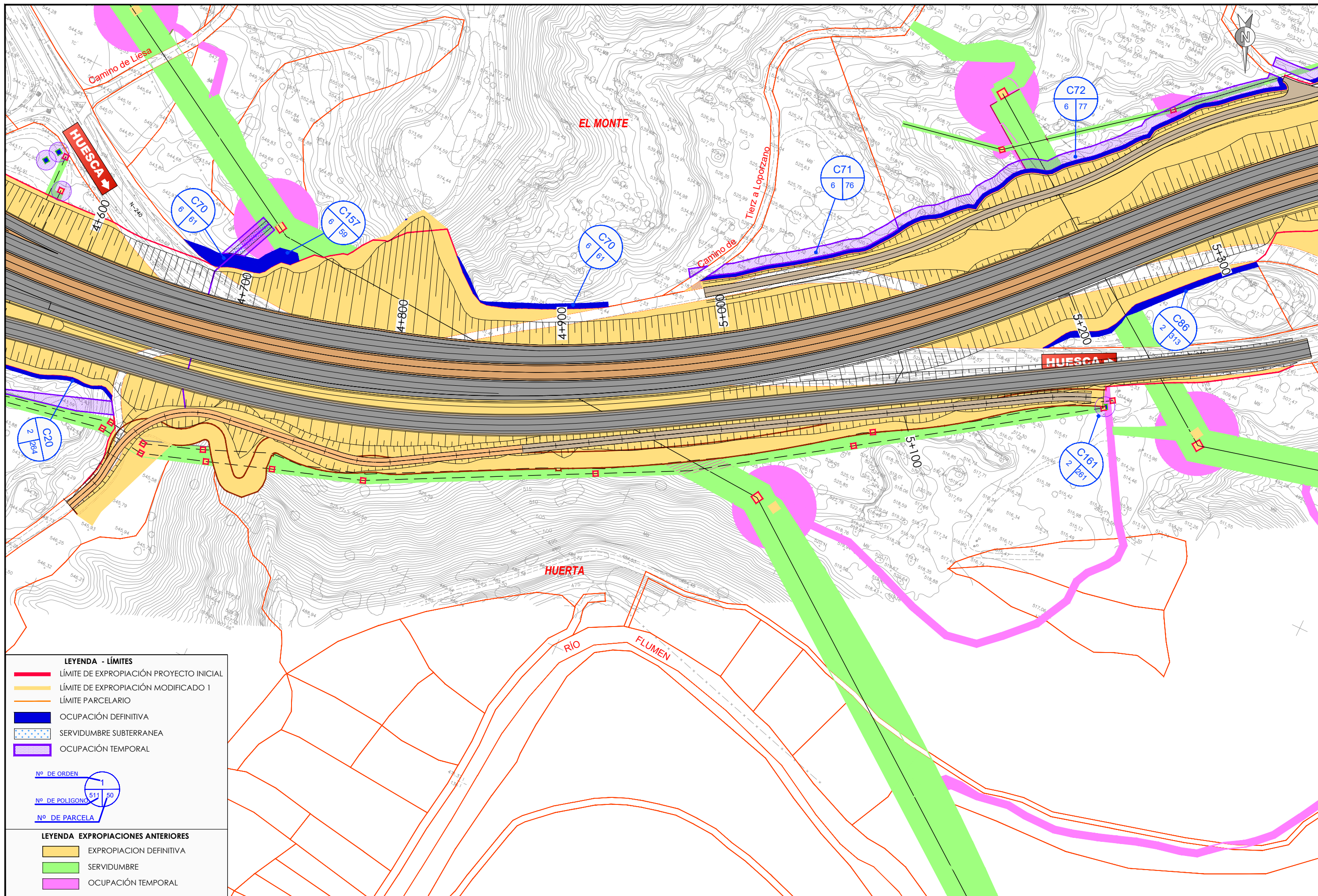
- LÍMITE DE EXPROPIACIÓN PROYECTO INICIAL
- LÍMITE DE EXPROPIACIÓN MODIFICADO I
- LÍMITE PARCELARIO
- OCUPACIÓN DEFINITIVA
- SERVIDUMBRE SUBTERRANEA
- OCUPACIÓN TEMPORAL

LEYENDA EXPROPIACIONES ANTERIORES

- EXPROPIACION DEFINITIVA
- SERVIDUMBRE
- OCUPACIÓN TEMPORAL

LEYENDA SÍMBOLOS

- Nº DE ORDEN
- Nº DE POLIGONO
- Nº DE PARCELA



LEYENDA - LÍMITES

- LÍMITE DE EXPROPIACIÓN PROYECTO INICIAL
- LÍMITE DE EXPROPIACIÓN MODIFICADO 1
- LÍMITE PARCELARIO
- OCUPACIÓN DEFINITIVA
- SERVIDUMBRE SUBTERRANEA
- OCUPACIÓN TEMPORAL

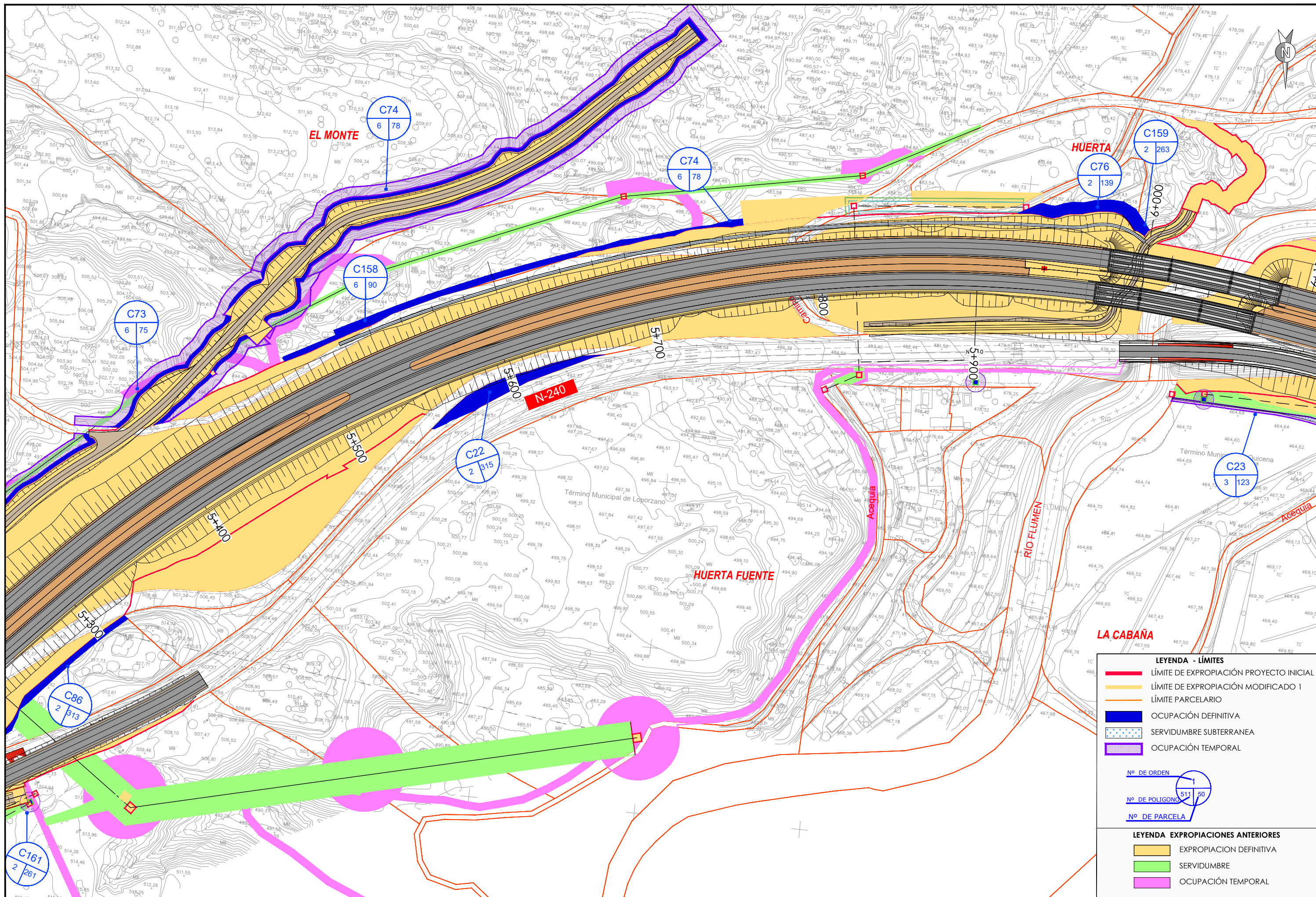
LEYENDA EXPROPIACIONES ANTERIORES

- EXPROPIACION DEFINITIVA
- SERVIDUMBRE
- OCUPACIÓN TEMPORAL

Nº DE ORDEN 1

Nº DE POLIGONO 511 50

Nº DE PARCELA 6 67



LEYENDA - LÍMITES

- LÍMITE DE EXPROPIACIÓN PROYECTO INICIAL
- LÍMITE DE EXPROPIACIÓN MODIFICADO I
- LÍMITE PARCELARIO
- OCUPACIÓN DEFINITIVA
- SERVIDUMBRE SUBTERRANEA
- OCUPACIÓN TEMPORAL

LEYENDA EXPROPIACIONES ANTERIORES

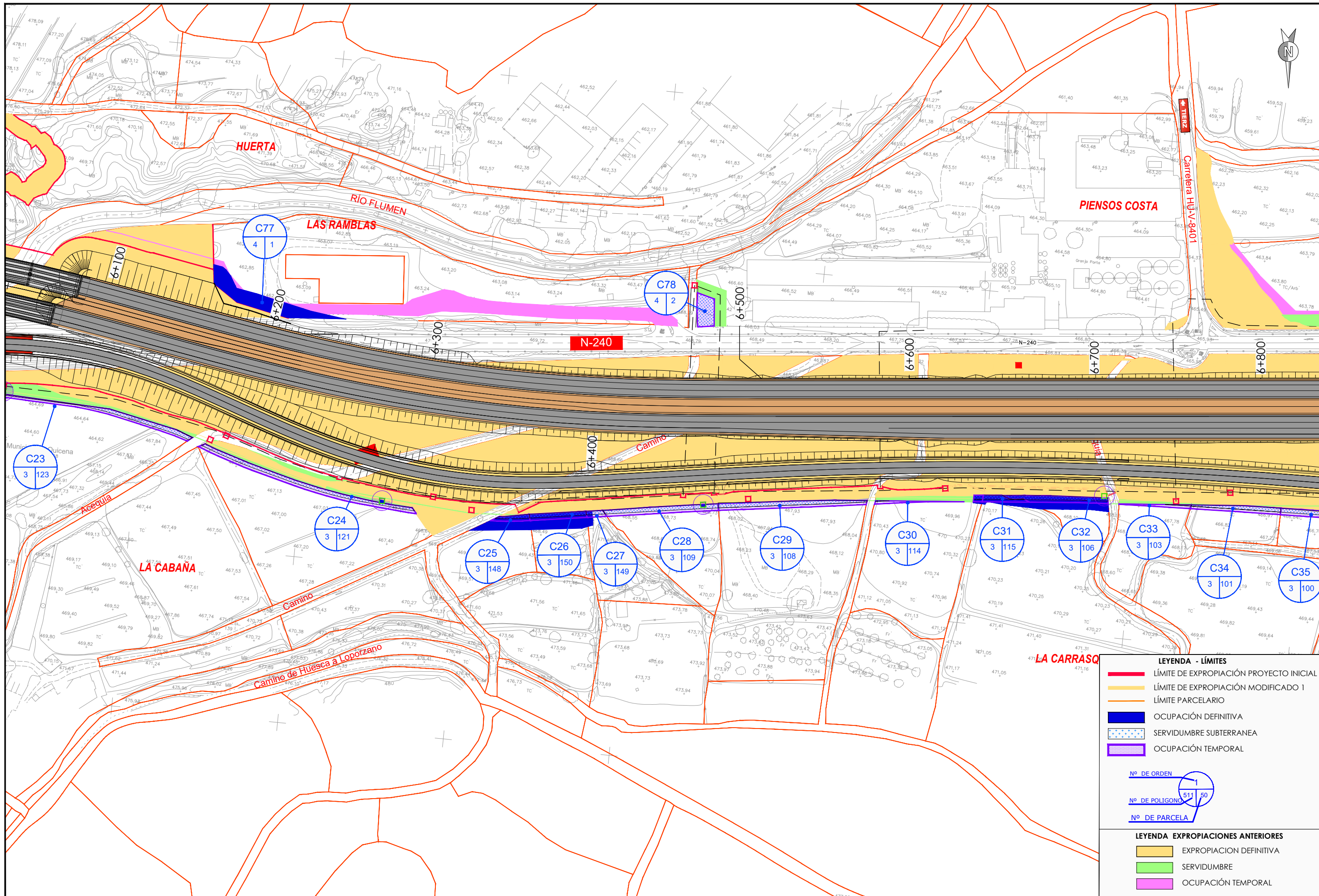
- EXPROPIACION DEFINITIVA
- SERVIDUMBRE
- OCUPACIÓN TEMPORAL

LEYENDA - LÍMITES

Nº DE ORDEN: 1

Nº DE POLIGONO: 511 / 50

Nº DE PARCELA: 6 / 75



LEYENDA - LÍMITES

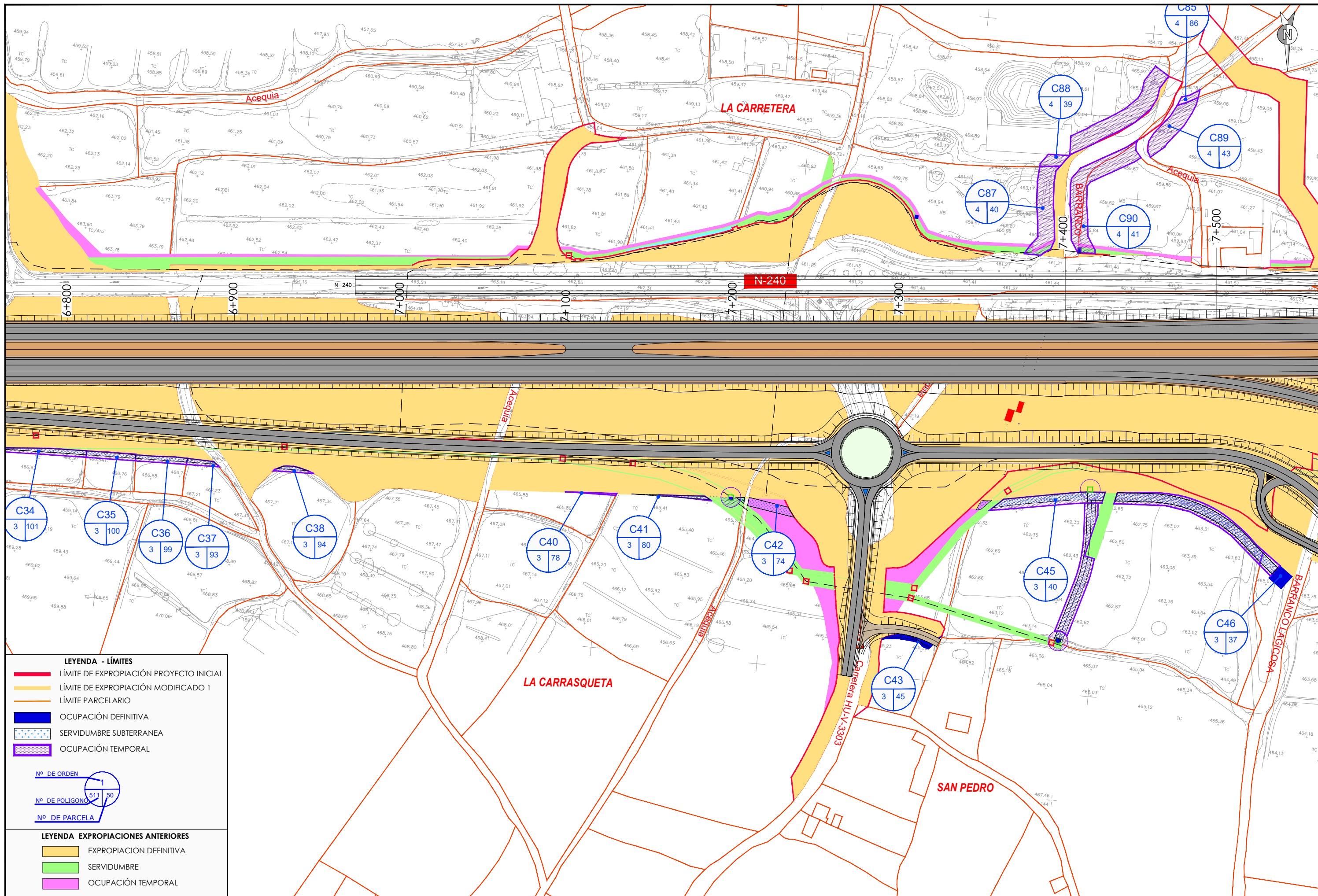
- LÍMITE DE EXPROPIACIÓN PROYECTO INICIAL
- LÍMITE DE EXPROPIACIÓN MODIFICADO I
- LÍMITE PARCELARIO
- OCUPACIÓN DEFINITIVA
- SERVIDUMBRE SUBTERRANEA
- OCUPACIÓN TEMPORAL

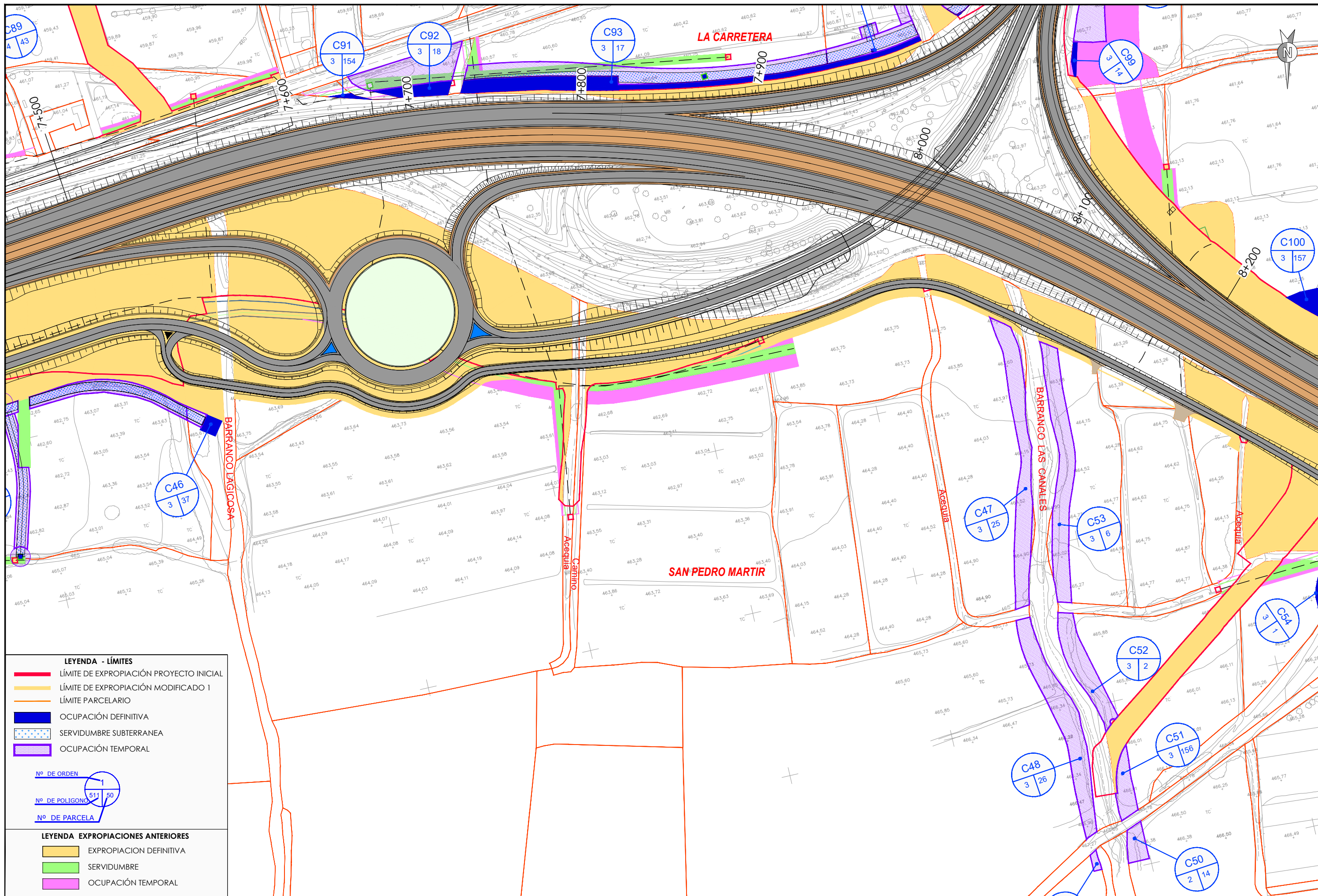
LEYENDA EXPROPIACIONES ANTERIORES

- EXPROPIACION DEFINITIVA
- SERVIDUMBRE
- OCUPACIÓN TEMPORAL

LEYENDA IDENTIFICACIÓN

- Nº DE ORDEN
- Nº DE POLIGONO
- Nº DE PARCELA





LEYENDA - LÍMITES

- LÍMITE DE EXPROPIACIÓN PROYECTO INICIAL
- LÍMITE DE EXPROPIACIÓN MODIFICADO 1
- LÍMITE PARCELARIO
- OCUPACIÓN DEFINITIVA
- SERVIDUMBRE SUBTERRANEA
- OCUPACIÓN TEMPORAL

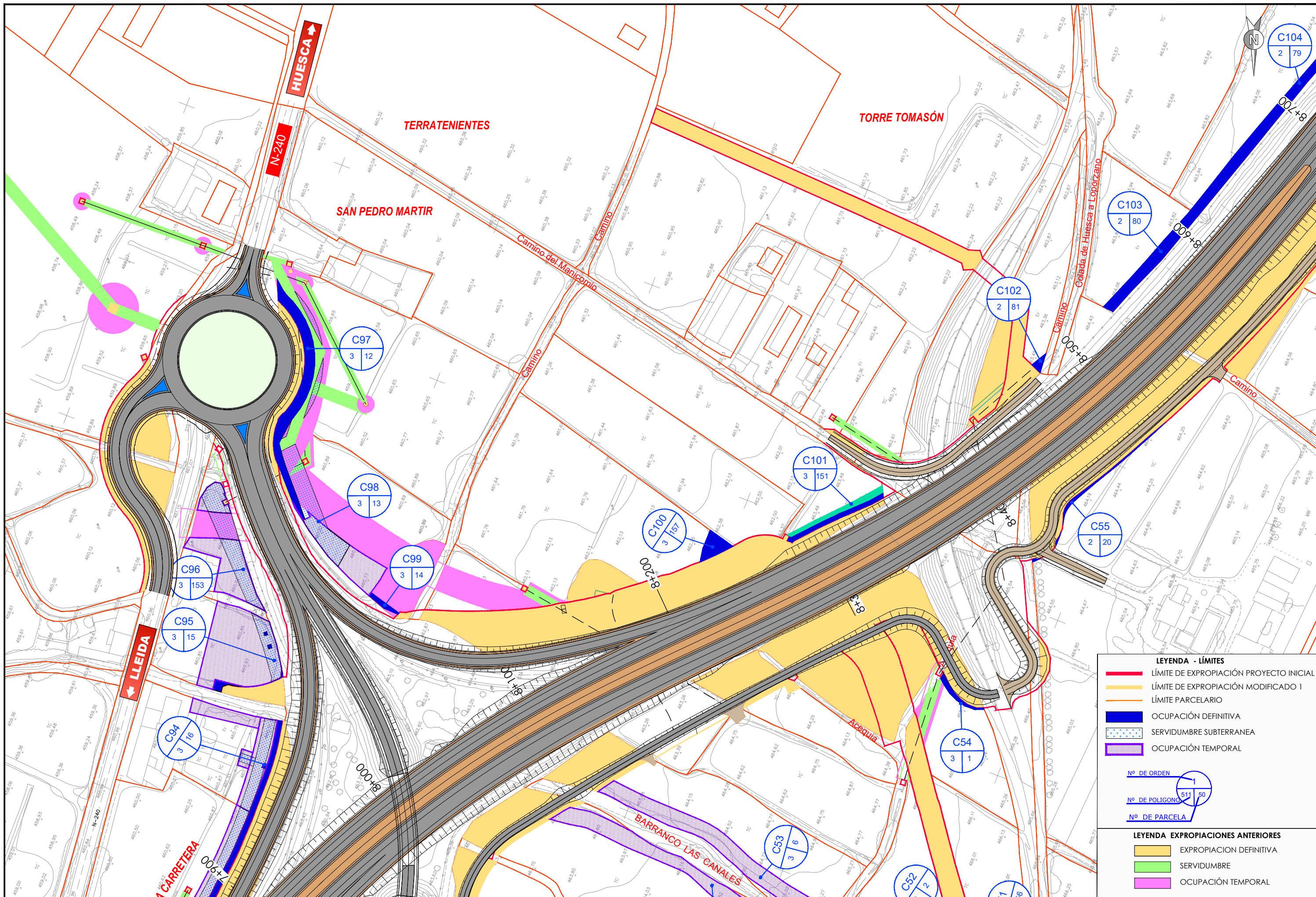
Nº DE ORDEN 1

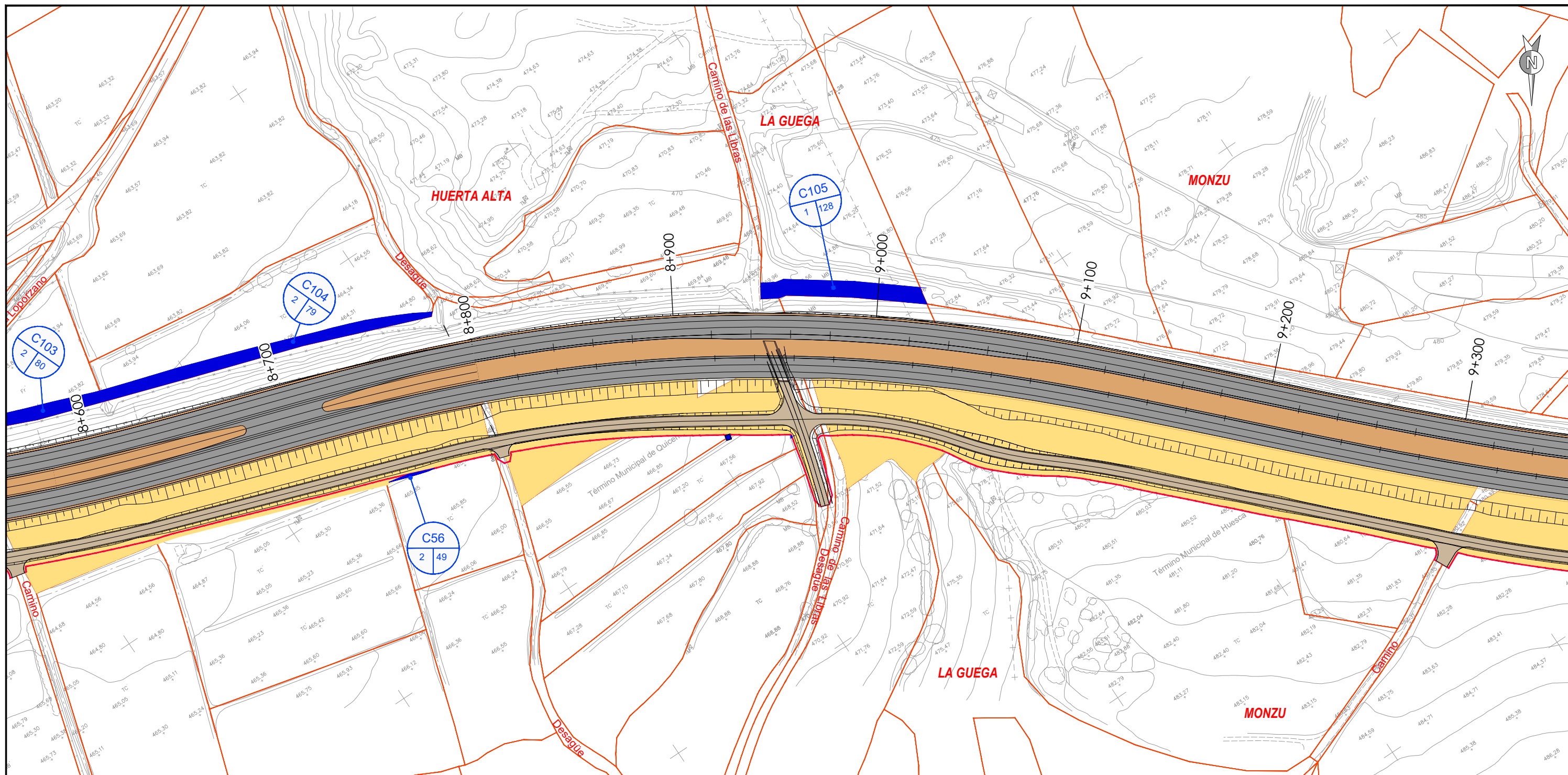
Nº DE POLIGONO 511 50

Nº DE PARCELA 3 37

LEYENDA EXPROPIACIONES ANTERIORES

- EXPROPIACION DEFINITIVA
- SERVIDUMBRE
- OCUPACIÓN TEMPORAL





LEYENDA - LÍMITES

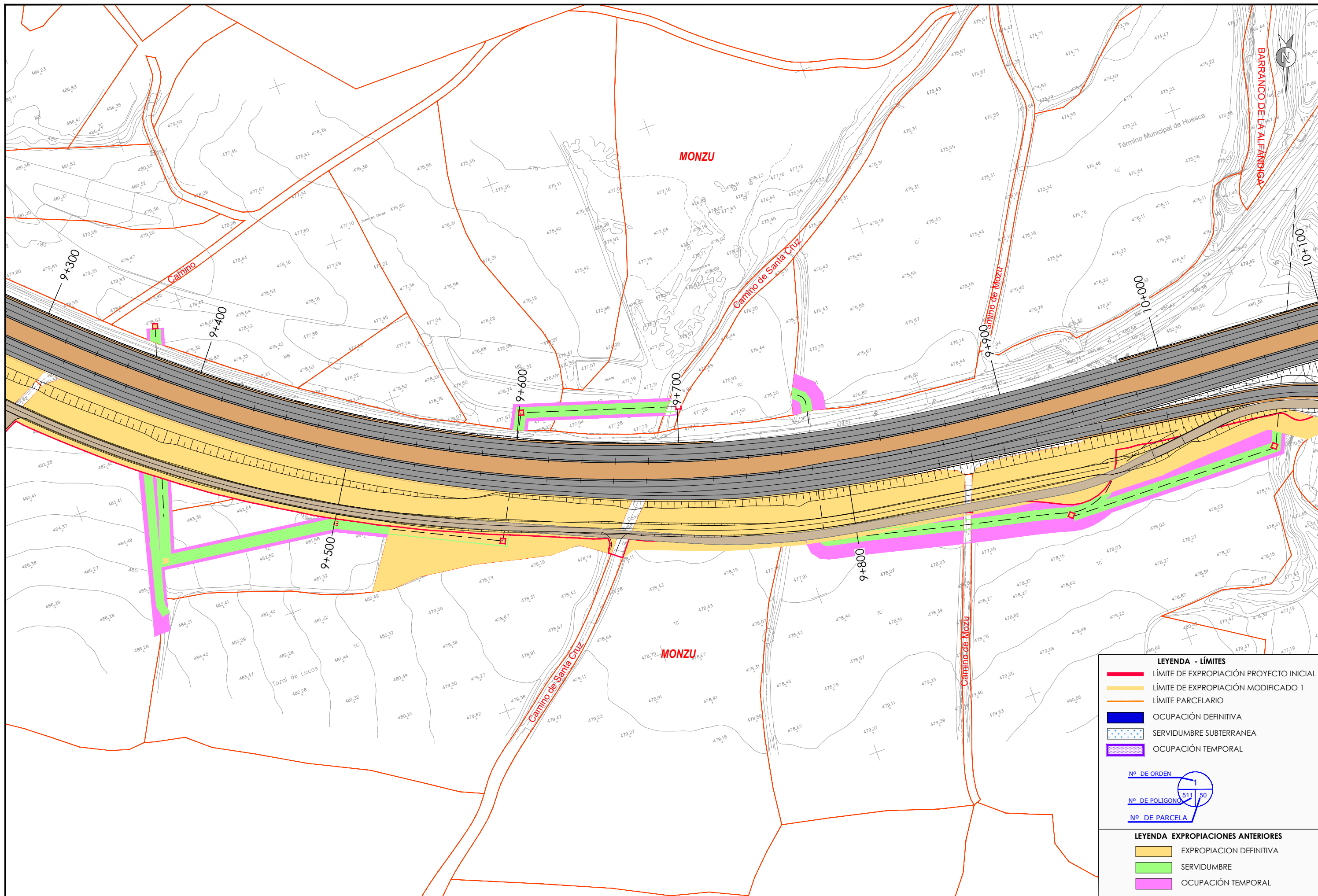
- LÍMITE DE EXPROPIACIÓN PROYECTO INICIAL
- LÍMITE DE EXPROPIACIÓN MODIFICADO I
- LÍMITE PARCELARIO
- OCUPACIÓN DEFINITIVA
- SERVIDUMBRE SUBTERRANEA
- OCUPACIÓN TEMPORAL

LEYENDA EXPROPIACIONES ANTERIORES

- EXPROPIACION DEFINITIVA
- SERVIDUMBRE
- OCUPACIÓN TEMPORAL

LEYENDA IDENTIFICACION

- Nº DE ORDEN
- Nº DE POLIGONO
- Nº DE PARCELA



LEYENDA - LÍMITES

- LÍMITE DE EXPROPIACIÓN PROYECTO INICIAL
- LÍMITE DE EXPROPIACIÓN MODIFICADO I
- LÍMITE PARCELARIO
- OCUPACIÓN DEFINITIVA
- SERVIDUMBRE SUBTERRANEA
- OCUPACIÓN TEMPORAL

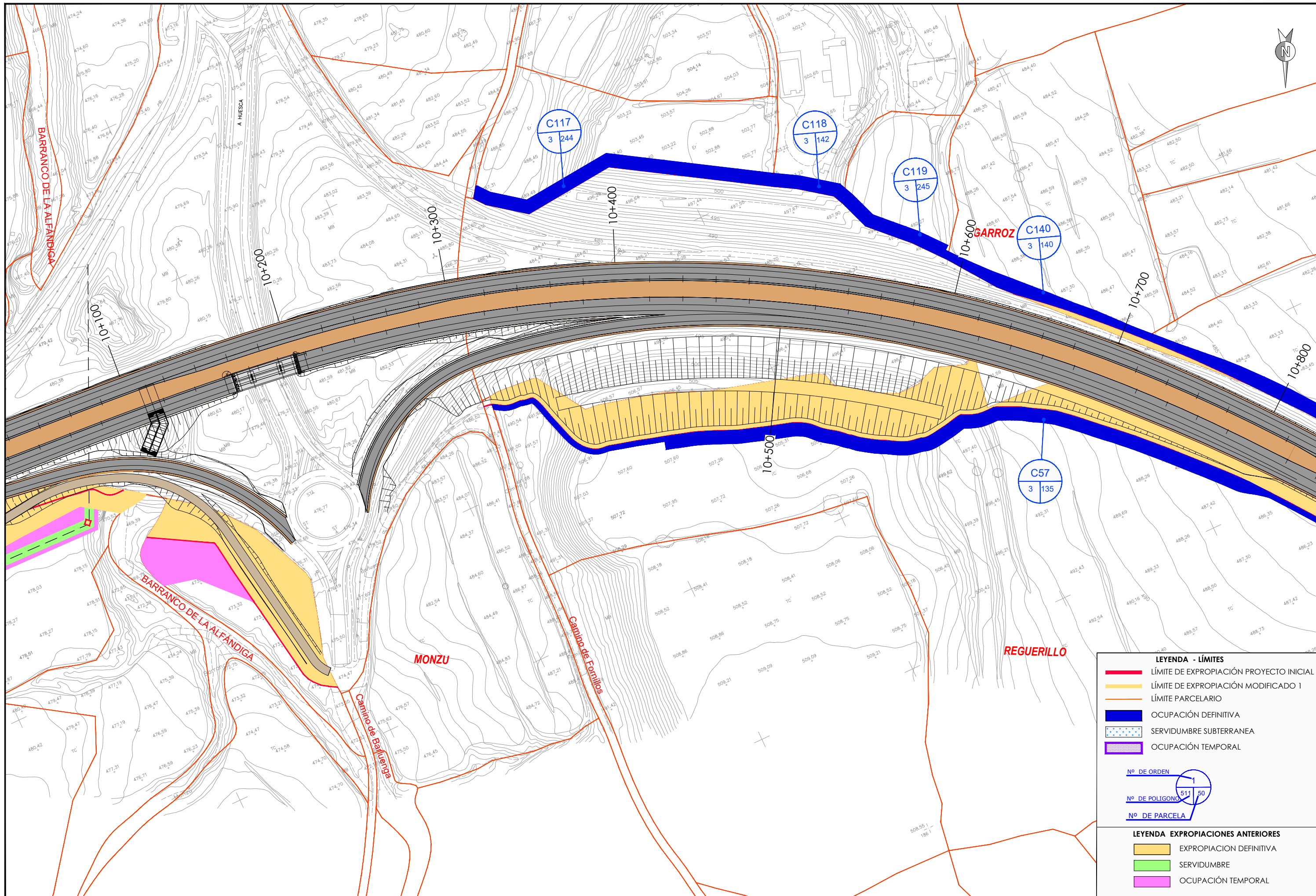
LEYENDA EXPROPIACIONES ANTERIORES

- EXPROPIACION DEFINITIVA
- SERVIDUMBRE
- OCUPACIÓN TEMPORAL

NO. DE ORDEN 51

NO. DE POLIGONO 50

NO. DE PARCELA 50



LEYENDA - LÍMITES

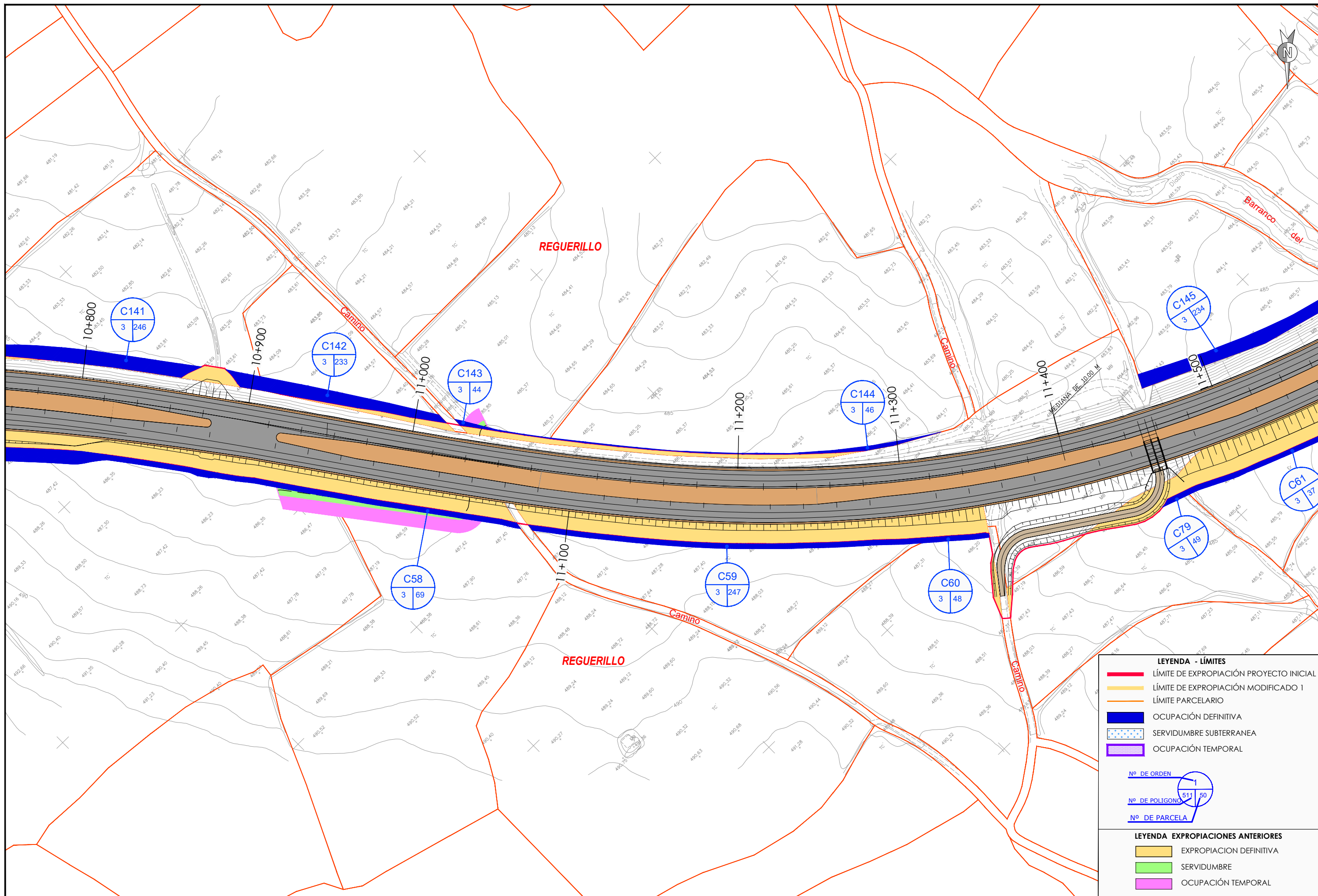
- LÍMITE DE EXPROPIACIÓN PROYECTO INICIAL
- LÍMITE DE EXPROPIACIÓN MODIFICADO I
- LÍMITE PARCELARIO
- OCUPACIÓN DEFINITIVA
- SERVIDUMBRE SUBTERRANEA
- OCUPACIÓN TEMPORAL

LEYENDA EXPROPIACIONES ANTERIORES

- EXPROPIACION DEFINITIVA
- SERVIDUMBRE
- OCUPACIÓN TEMPORAL

LEYENDA IDENTIFICACIÓN

- Nº DE ORDEN
- Nº DE POLIGONO
- Nº DE PARCELA



LEYENDA - LÍMITES

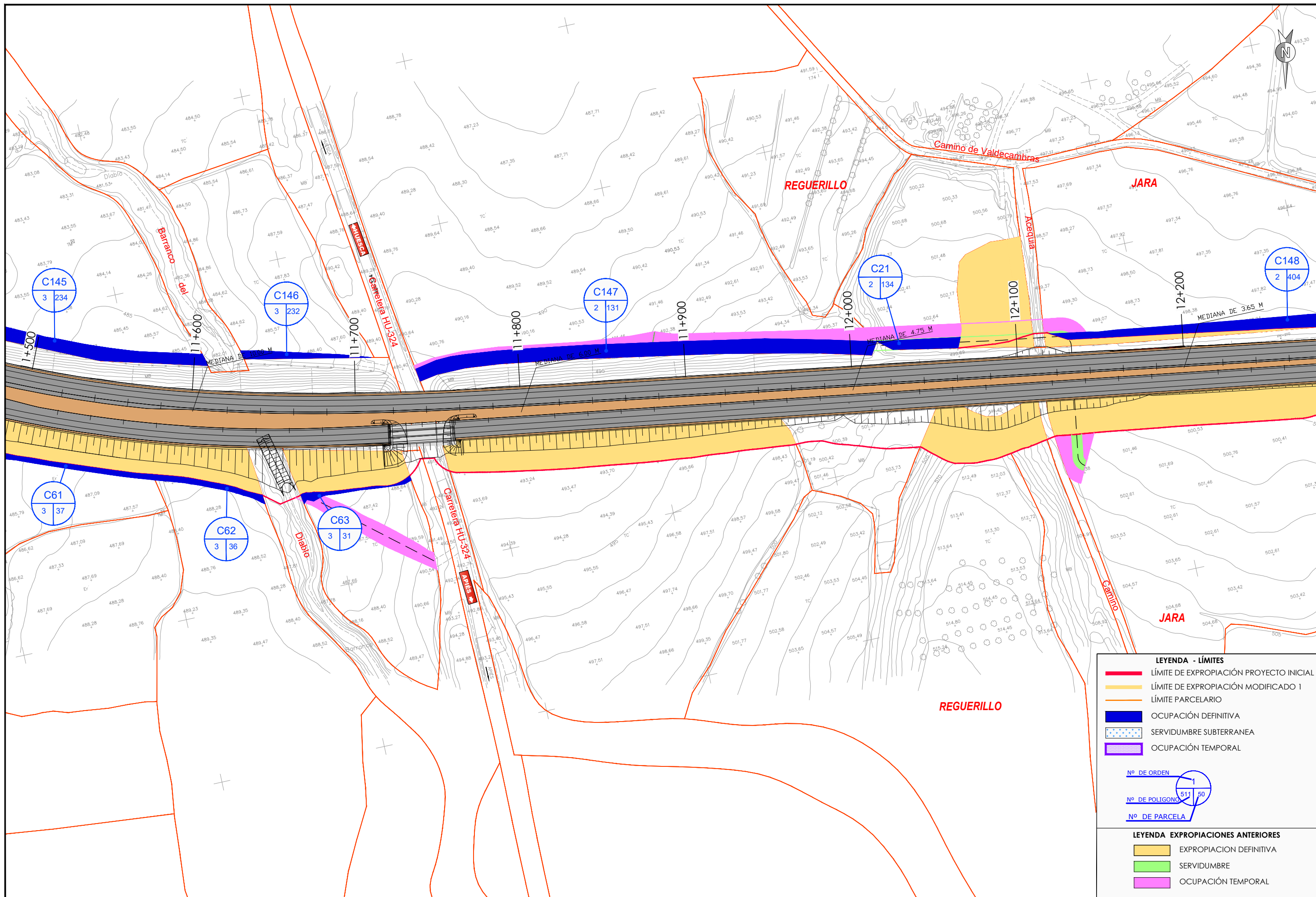
- LÍMITE DE EXPROPIACIÓN PROYECTO INICIAL
- LÍMITE DE EXPROPIACIÓN MODIFICADO I
- LÍMITE PARCELARIO
- OCUPACIÓN DEFINITIVA
- SERVIDUMBRE SUBTERRANEA
- OCUPACIÓN TEMPORAL

LEYENDA EXPROPIACIONES ANTERIORES

- EXPROPIACION DEFINITIVA
- SERVIDUMBRE
- OCUPACIÓN TEMPORAL

LEYENDA IDENTIFICACIÓN

- Nº DE ORDEN
- Nº DE POLIGONO
- Nº DE PARCELA



LEYENDA - LÍMITES

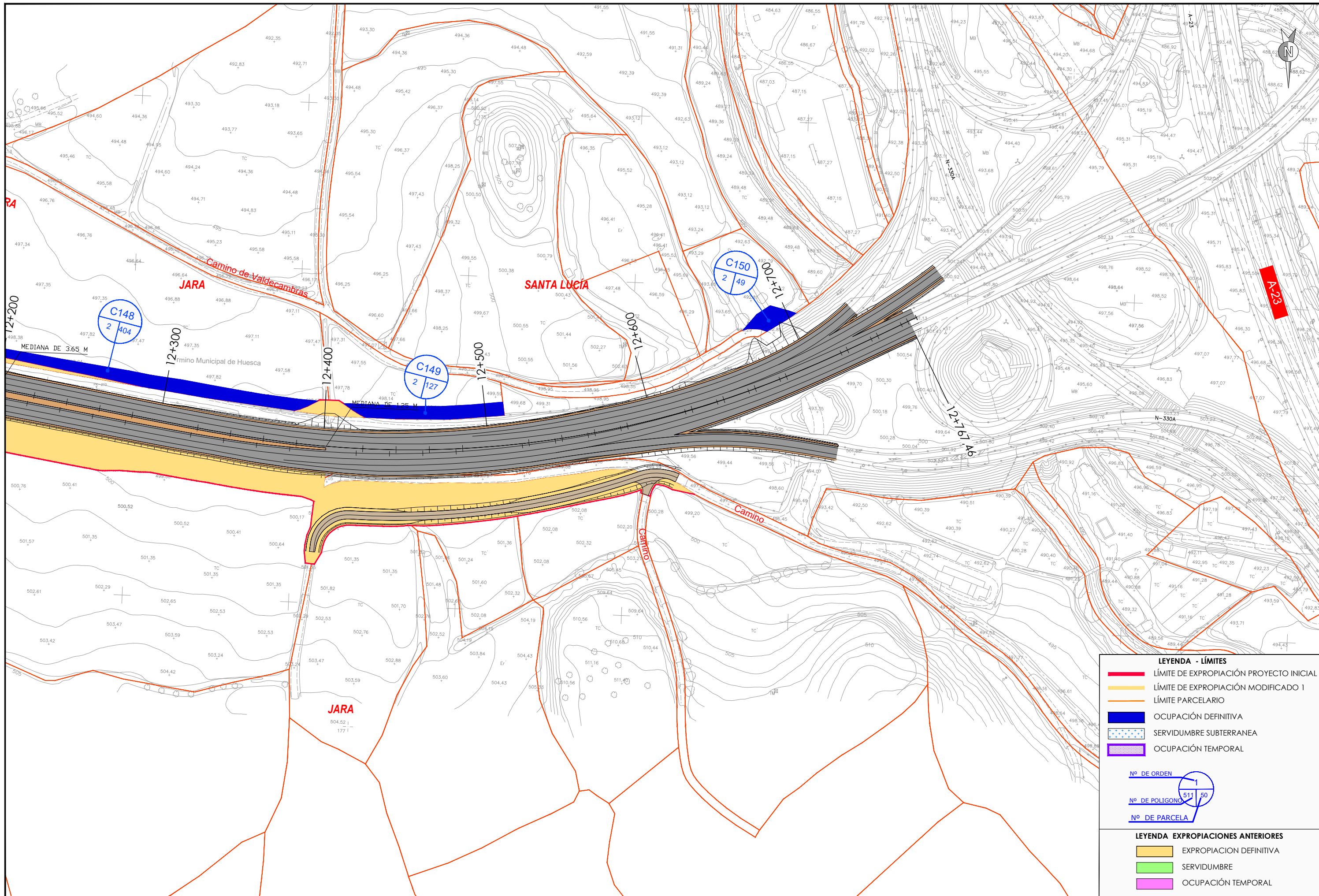
- LÍMITE DE EXPROPIACIÓN PROYECTO INICIAL
- LÍMITE DE EXPROPIACIÓN MODIFICADO I
- LÍMITE PARCELARIO
- OCUPACIÓN DEFINITIVA
- SERVIDUMBRE SUBTERRANEA
- OCUPACIÓN TEMPORAL

LEYENDA EXPROPIACIONES ANTERIORES

- EXPROPIACION DEFINITIVA
- SERVIDUMBRE
- OCUPACIÓN TEMPORAL

LEYENDA IDENTIFICACIÓN

- Nº DE ORDEN
- Nº DE POLIGONO
- Nº DE PARCELA



LEYENDA - LÍMITES

- LÍMITE DE EXPROPIACIÓN PROYECTO INICIAL
- LÍMITE DE EXPROPIACIÓN MODIFICADO I
- LÍMITE PARCELARIO
- OCUPACIÓN DEFINITIVA
- SERVIDUMBRE SUBTERRANEA
- OCUPACIÓN TEMPORAL

LEYENDA EXPROPIACIONES ANTERIORES

- EXPROPIACION DEFINITIVA
- SERVIDUMBRE
- OCUPACIÓN TEMPORAL

NO. DE ORDEN

NO. DE POLIGONO 511 50

NO. DE PARCELA