



**MINISTERIO DE TRANSPORTES, MOVILIDAD Y
AGENDA URBANA**

DIRECCIÓN GENERAL DE CARRETERAS

DEMARCACIÓN DE CARRETERAS DEL ESTADO EN ARAGÓN

UNIDAD DE CARRETERAS DE HUESCA

PROYECTO DE TRAZADO

DE LA

MODIFICACIÓN Nº 1

PROYECTO: AUTOVÍA A-22, LLEIDA -HUESCA. TRAMO: SIÉTAMO – HUESCA.

PROVINCIA: HUESCA.

CLAVE: 12-HU-6150.



PROYECTO DE TRAZADO DE LA MODIFICACIÓN Nº 1

DOCUMENTO Nº 1. MEMORIA.....	1
DOCUMENTO Nº 2. RELACIÓN DE AFECTADOS	4
DOCUMENTO Nº 3. PLANO PARCELARIO MODIFICADO	6



PROYECTO DE TRAZADO DE LA MODIFICACIÓN Nº 1

DOCUMENTO Nº 1. MEMORIA.....	1
DOCUMENTO Nº 2. RELACIÓN DE AFECTADOS	4
DOCUMENTO Nº 3. PLANO PARCELARIO MODIFICADO	6



Ministerio de Transportes, Movilidad y Agenda Urbana

Dirección General de Carreteras

Demarcación de Carreteras del Estado en Aragón

PROYECTO DE TRAZADO DE LA MODIFICACIÓN Nº 1

AUTOVÍA A-22, LLEIDA - HUESCA

TRAMO: SIÉTAMO - HUESCA

PROVINCIA DE HUESCA

DOCUMENTO Nº 1. MEMORIA



DOCUMENTO Nº 1. MEMORIA.

Antecedentes.

El día 10 de julio de 2014 se aprueba el proyecto de construcción "Autovía A-22. Lleida - Huesca. Tramo: Siétamo – Huesca".

Tras el concurso celebrado al efecto, las obras de construcción se adjudicaron con fecha 23 de mayo de 2018 a COPCISA, S.A. Y VIDAL OBRAS Y SERVICIOS, S.A. en UTE, formalizándose el correspondiente contrato el 29 de junio de 2018.

Con fecha de 27 de julio de 2018 se firmó el Acta de Comprobación de Replanteo de las obras, dando comienzo las obras el 30 de julio de 2018.

Con fecha 10 de noviembre de 2020 se autoriza, por parte de la Dirección General de Carreteras, la redacción del proyecto modificado nº 1 del proyecto de construcción "Autovía A-22. Lleida – Huesca. Tramo: Siétamo – Huesca, que atienda las modificaciones necesarias.

Justificación de la modificación propuesta.

Durante la ejecución de las obras acometidas hasta la fecha y del análisis de las que están por comenzar, se han apreciado una serie de circunstancias que motivan la necesidad de modificar algunos de sus elementos, haciendo necesaria la ampliación de las zonas expropiadas.

De modo general, los motivos que originan la variación de las expropiaciones, son los siguientes:

Reposición de líneas eléctricas y de telecomunicaciones.

Las soluciones definidas por las compañías propietarias de las líneas eléctricas y de telecomunicaciones para las reposiciones, hacen necesaria la ocupación de nuevos terrenos, tanto para la ocupación permanente de los postes como para las servidumbres de vuelo de los cables, las servidumbres de paso para acceso a los postes o las servidumbres de paso subterráneo de canalizaciones.

Reposición de riegos y abastecimiento.

Las soluciones definidas para la reposición de parte de las infraestructuras de riego y abastecimiento hacen necesaria la ocupación de nuevos terrenos.

Modificación del trazado del tronco de la autovía, veredas y caminos.

La modificación del trazado en la zona del enlace de Montearagón, entre los pp.kk. 7+000 y 8+000 aproximadamente hacen necesaria la ocupación de nuevos terrenos. Igualmente, en este enlace se ven afectados los trazados de los caminos 9.1 y 10.3.

La modificación del trazado de la Vereda Siétamo – Loporzano y la construcción de una nueva pasarela de madera sobre el río Botella, hacen necesaria la ocupación de nuevos terrenos.

En el documento 2 se describen los bienes afectados y las circunstancias que motivan la expropiación.

Con esta actuación se entiende que quedan resueltas las circunstancias que las motivaron.

Se han diferenciado 4 tipos de afecciones, siendo:

- Expropiación permanente: considerada para las ocupaciones de viales, postes de líneas eléctricas y acequia de riego. Igualmente se ha considerado en los caminos de acceso a postes eléctricos en los que, por la orografía abrupta, es necesario realizar desmontes o terraplenes para permitir la circulación.
- Servidumbre de vuelo definitiva: franja considerada bajo cables eléctricos.
- Servidumbre de paso definitiva: considerada para los accesos a los postes de las líneas eléctricas, para franja bajo cables eléctricos para paso entre postes y para paso subterráneo de redes de telecomunicaciones.
- Ocupación temporal: superficie circular considerada entorno a los postes eléctricos para su montaje.



Relación de afectados.

En el documento nº 2 se incluye la relación de afectados, indicando la identificación del propietario, los datos catastrales y las superficies afectadas, señalando la superficie de expropiación permanente, superficie de servidumbre de paso definitiva, la superficie de vuelo definitiva y la ocupación temporal.

Huesca, noviembre de 2020

En el documento nº 3 se incluye el plano parcelario con las ampliaciones referidas.

Documentos que componen la propuesta.

La presente propuesta consta de los siguientes documentos:

Documento nº 1. Memoria.

Documento nº 2. Relación de afectados.

Documento nº 3. Plano parcelario modificado.

Conclusión.

Entendiendo este proyecto de trazado de la modificación nº 1 como la mejor opción para la solución de las diversas incidencias reseñadas, se redacta el mismo para su tramitación y aprobación por la Superioridad en caso de entenderlo conveniente.

El Ingeniero Autor del Proyecto

El Ingeniero Director del Proyecto

Fdo. Francisco Javier Pérez Fernández

Fdo. D. Ignacio García Cavero

Examinado

El Ingeniero Jefe de la Demarcación

Fdo: D. Rafael López Guarga





DOCUMENTO Nº 2. RELACIÓN DE AFECTADOS



RELACIÓN PARCELAS AFECTADAS MODIFICADO						
MOTIVO EXPROPIACIÓN	TÉRMINO MUNICIPAL	POLÍGONO	PARCELA	REFERENCIA CATASTRAL	CÓDIGO INE PROVINCIA	CÓDIGO INE MUNICIPIO
Reposición línea eléctrica nº 1	SIÉTAMO	503	5	22309D503000050000AZ	22	222
Reposición línea eléctrica nº 1	SIÉTAMO	503	2	22309D503000020000AJ	22	222
Reposición línea eléctrica nº 1	SIÉTAMO	503	1	22309D503000010000AI	22	222
Reposición Vereda Siétamo - Loporzano	SIÉTAMO	504	2	22309D504000020000AO	22	222
Reposición línea eléctrica nº 7	LOPORZANO	3	98	22206A003000980000YJ	22	150
Reposición línea eléctrica nº 2	LOPORZANO	6	57	22206A006000570000YI	22	150
Reposición línea eléctrica nº 2	LOPORZANO	6	59	22206A006000590000YE	22	150
Reposición línea eléctrica nº 2	LOPORZANO	6	61	22206A006000610000YJ	22	150
Reposición línea eléctrica nº 3 y nº 12	LOPORZANO	6	77	22206A006000770000YL	22	150
Reposición línea eléctrica nº 2	LOPORZANO	2	144	22206A002001440000YM	22	150
Reposición línea eléctrica nº 2	LOPORZANO	2	145	22206A002001450000YO	22	150
Reposición línea eléctrica nº 2 y nº 3	LOPORZANO	2	261	22206A002002610000YA	22	150
Reposición línea eléctrica nº 2	LOPORZANO	2	310	22206A002003100000YD	22	150
Reposición línea eléctrica nº 3	LOPORZANO	2	313	22206A002003130000YJ	22	150
Reposición línea eléctrica nº 12	LOPORZANO	6	75	22206A006000750000YQ	22	150
Reposición línea eléctrica nº 12 y reposición acequia nº 1	LOPORZANO	6	78	22206A006000780000YT	22	150
Reposición acequia 1	LOPORZANO	2	137	22206A002001370000YP	22	150
Reposición acequia 1	LOPORZANO	2	139	22206A002001390000YT	22	150
Reposición línea eléctrica nº 3	LOPORZANO	2	262	22206A002002620000YB	22	150
Reposición línea eléctrica nº 3	LOPORZANO	2	309	22206A002003090000YI	22	150
Reposición línea eléctrica nº 3	LOPORZANO	2	312	22206A002003120000YI	22	150
Modificación enlace de Montearagón	QUICENA	3	121	22266A003001210000DM	22	195
Modificación enlace de Montearagón	QUICENA	3	148	22266A003001480000DT	22	195
Modificación enlace de Montearagón	QUICENA	3	149	22266A003001490000DF	22	195
Modificación enlace de Montearagón	QUICENA	3	150	22266A003001500000DL	22	195
Modificación enlace de Montearagón	QUICENA	3	108	22266A003001080000DY	22	195
Modificación enlace de Montearagón	QUICENA	3	109	22266A003001090000DG	22	195
Modificación enlace de Montearagón	QUICENA	3	106	22266A003001060000DA	22	195
Modificación enlace de Montearagón	QUICENA	3	114	22266A003001140000DP	22	195
Modificación enlace de Montearagón	QUICENA	3	115	22266A003001150000DL	22	195
Modificación enlace de Montearagón	QUICENA	3	99	22266A003000990000DE	22	195
Modificación enlace de Montearagón	QUICENA	3	101	22266A003001010000DS	22	195
Modificación enlace de Montearagón	QUICENA	3	103	22266A003001030000DU	22	195
Modificación enlace de Montearagón y reposición telecomunicaciones	QUICENA	3	40	22266A003000400000DZ	22	195
Modificación enlace de Montearagón	QUICENA	3	80	22266A003000800000DB	22	195
Modificación enlace de Montearagón	QUICENA	3	78	22266A003000780000DY	22	195
Modificación enlace de Montearagón	QUICENA	3	100	22266A003001000000DE	22	195
Modificación enlace de Montearagón	QUICENA	3	93	22266A003000930000DK	22	195
Modificación enlace de Montearagón	QUICENA	3	97	22266A003000970000DI	22	195
Modificación enlace de Montearagón	QUICENA	3	4	22266A003000040000DS	22	195
Modificación enlace de Montearagón	QUICENA	3	6	22266A003000060000DU	22	195
Modificación enlace de Montearagón	QUICENA	3	22	22266A003000220000DT	22	195
Modificación enlace de Montearagón	QUICENA	3	25	22266A003000250000DO	22	195
Modificación enlace de Montearagón	QUICENA	3	20	22266A003000200000DP	22	195
Modificación enlace de Montearagón	QUICENA	3	32	22266A003000320000DX	22	195
Modificación enlace de Montearagón	QUICENA	3	34	22266A003000340000DJ	22	195
Modificación enlace de Montearagón	QUICENA	3	37	22266A003000370000DZ	22	195
Reposición línea eléctrica nº 8	QUICENA	3	12	22266A003000120000DA	22	195
Reposición línea eléctrica nº 8	QUICENA	4	64	22266A004000640000DF	22	195
Modificación enlace de Montearagón	QUICENA	2	46	22266A002000460000DF	22	195
Camino 10.3	HUESCA	4	26	22901A004000260000QP	22	125
Camino 10.3	HUESCA	4	107	22901A004001070000QS	22	125
Camino 10.3	HUESCA	4	109	22901A004001090000QU	22	125
Reposición línea eléctrica nº 7	LOPORZANO	3	97	22206A003000970000YI	22	150
Reposición línea eléctrica nº 7	LOPORZANO	3	99	22206A003000990000YE	22	150
Reposición línea eléctrica nº 7	LOPORZANO	3	169	22206A003001690000YW	22	150
Reposición línea eléctrica nº 7	LOPORZANO	3	170	22206A003001700000YU	22	150
Desvío N-240	SIÉTAMO	504	48	22309D504000480000AH	22	222
Desvío N-240	SIÉTAMO	504	45	22309D504000450000AS	22	222
Enlace montearagón	QUICENA	3	123	22266A003001230000DK	22	195
Enlace montearagón	LOPORZANO	3	121	22206A003001210000YM	22	150
Enlace montearagón	LOPORZANO	3	93	22206A003000930000YK	22	150
Camino 10.3	HUESCA	4	111	22901A004001110000QZ	22	125
Enlace montearagón	QUICENA	3	13	22266A003000130000DB	22	195
Reposición línea nº 2	LOPORZANO	6	81	22206A006000810000YT	22	150
Reposición línea nº 7	LOPORZANO	3	172	22206A003001720000YV	22	150
Reposición línea nº 2	LOPORZANO	2	209	22206A002002090000YR	22	150
Reposición línea nº 2	LOPORZANO	2	210	22206A002002100000YO	22	150
Enlace montearagón	QUICENA	3	74	22266A003000740000DH	22	195
Enlace montearagón	QUICENA	3	44	22266A003000440000DA	22	195
Enlace montearagón	QUICENA	3	5	22266A003000050000DZ	22	195
Reposición telecomunicaciones	QUICENA	4	2	22266A004000020000DO	22	195
Reposición telecomunicaciones	QUICENA	4	33	22266A004000330000DM	22	195
Reposición abastecimiento	LOPORZANO	2	101	22206A002001010000YB	22	150

Consulta por:
 NIF/CIF: Apellidos y nombre: Referencia catastral: 22309D503000050000AZ
 Provincia: 22 Municipio: 222 Polígono: Parcela:

Lista de bienes inmuebles. Resultado de la consulta

DESCRIPCIÓN DEL BIEN INMUEBLE		
Código de Naturaleza del bien Inmueble	RU	
Referencia Catastral	22309D503000050000AZ	
Uso	Agrario	
Localización	Polígono 503 Parcela 5 TEJERIA. SIETAMO (HUESCA)	
LISTA DE TITULARES		
NIF	17958069Z	
Apellidos y nombre	BARTA VIÁUALES JOSE MARIA	
Derecho	PR	
% del bien sujeto al derecho indicado		100
Sufijo de titularidad	HEREDEROS DE	
Domicilio fiscal del titular	CL CONDE ARANDA 13 22120 SIETAMO (HUESCA)	
Comunidad de bienes formal a la que pertenece el titular		
FINCA		
Localización	Polígono 503 Parcela 5 TEJERIA. SIETAMO (HUESCA)	
Superficie construida (m ²)		0
Superficie del suelo (m ²)		77.429
Tipo de finca		
SUBPARCELAS		
Identificación subparcela	a	
Cultivo	C - LABOR O LABRADÍO SECANO	
Intensidad		10
Superficie (Ha)		7,081
Valor catastral		
Identificación subparcela	b	
Cultivo	E - ERIAL A PASTOS	
Intensidad		5
Superficie (Ha)		0,453
Valor catastral		
Identificación subparcela	c	
Cultivo	E - ERIAL A PASTOS	
Intensidad		5
Superficie (Ha)		0,2089
Valor catastral		
DATOS ECONÓMICOS DEL BIEN INMUEBLE		
Año de valor catastral		2020
Valor catastral (euros)		8.329,85
Valor catastral del suelo (euros)		8.329,85
Valor catastral de la construcción (euros)		0
COEFICIENTE DE PARTICIPACION		
100%		
SUPERFICIES AFECTADAS		
Expropiación permanente (m ²)		19,04
Servidumbre de paso definitiva (m2)		671,72
Servidumbre de vuelo definitiva (m2)		
Ocupación temporal (m ²)		1.943,96
Total afección (m²)		2.634,72

Consulta por:
 NIF/CIF: Apellidos y nombre: Referencia catastral: 22309D503000020000AJ
 Provincia: 22 Municipio: 222 Polígono: Parcela:

Lista de bienes inmuebles. Resultado de la consulta

DESCRIPCIÓN DEL BIEN INMUEBLE		
Código de Naturaleza del bien Inmueble	RU	
Referencia Catastral	22309D503000020000AJ	
Uso	Agrario	
Localización	Polígono 503 Parcela 2 TEJERIA. SIETAMO (HUESCA)	
LISTA DE TITULARES		
NIF	17998145R	
Apellidos y nombre	CIRIA BRUIS RAFAEL	
Derecho	PR	
% del bien sujeto al derecho indicado		100
Sufijo de titularidad	PZ MAYOR 7	
Domicilio fiscal del titular	22120 SIETAMO (HUESCA)	
Comunidad de bienes formal a la que pertenece el titular		
FINCA		
Localización	Polígono 503 Parcela 2 TEJERIA. SIETAMO (HUESCA)	
Superficie construida (m ²)		0
Superficie del suelo (m ²)		45.857
Tipo de finca		
SUBPARCELAS		
Identificación subparcela		0
Cultivo	C - Labor o Labradío seco	
Intensidad		2
Superficie (Ha)		4,5857
Valor catastral		
DATOS ECONÓMICOS DEL BIEN INMUEBLE		
Año de valor catastral		2020
Valor catastral (euros)		4.875,91
Valor catastral del suelo (euros)		4.875,91
Valor catastral de la construcción (euros)		0
COEFICIENTE DE PARTICIPACION		
100%		
SUPERFICIES AFECTADAS		
Expropiación permanente (m ²)		19,04
Servidumbre de paso definitiva (m2)		1.049,30
Servidumbre de vuelo definitiva (m2)		393,21
Ocupación temporal (m ²)		1.943,96
Total afección (m²)		3.405,51

Consulta por:	Apellidos y nombre:	Referencia catastral: 22309D503000010000A1	Parcela:
NIF/CIF:	Municipio: 222	Polígono:	
Provincia: 22			

Lista de bienes inmuebles. Resultado de la consulta

DESCRIPCIÓN DEL BIEN INMUEBLE			
Código de Naturaleza del bien Inmueble	RU		
Referencia Catastral	22309D503000010000A1		
Uso	Agrario		
Localización	Polígono 503 Parcela 1 TEJERIA. SIETAMO (HUESCA)		
LISTA DE TITULARES			
NIF	18007274E		
Apellidos y nombre	BARTA ANORO ANTONIO		
Derecho	PR		
% del bien sujeto al derecho indicado		100	
Sufijo de titularidad			
Domicilio fiscal del titular	CR HUESCA 8 Pl:01 Pt:01		
	22120 SIETAMO (HUESCA)		
Comunidad de bienes formal a la que pertenece el titular			
FINCA			
Localización	Polígono 503 Parcela 1 TEJERIA. SIETAMO (HUESCA)		
Superficie construida (m ²)		0	
Superficie del suelo (m ²)		272.197	
Tipo de finca			
SUBPARCELAS			
Identificación subparcela	a		
Cultivo	C - Labor o Labradío seco		
Intensidad		2	
Superficie (Ha)		24,9816	
Valor catastral			
Identificación subparcela	b		
Cultivo	E - Pastos		
Intensidad		1	
Superficie (Ha)		1,8817	
Valor catastral			
Identificación subparcela	c		
Cultivo	E - Pastos		
Intensidad		1	
Superficie (Ha)		0,3563	
Valor catastral			
DATOS ECONÓMICOS DEL BIEN INMUEBLE			
Año de valor catastral		2020	
Valor catastral (euros)		26.704,57	
Valor catastral del suelo (euros)		26.704,57	
Valor catastral de la construcción (euros)		0	
COEFICIENTE DE PARTICIPACION			
100%			
SUPERFICIES AFECTADAS			
Expropiación permanente (m ²)		57,12	
Servidumbre de paso definitiva (m2)		3.573,67	
Servidumbre de vuelo definitiva (m2)		5.509,00	
Ocupación temporal (m ²)		5.831,88	
Total afección (m²)		14.971,67	

Consulta por:	Apellidos y nombre:	Referencia catastral: 22309D504000020000A0	Parcela:
NIF/CIF:	Municipio: 222	Polígono:	
Provincia: 22			

Lista de bienes inmuebles. Resultado de la consulta

DESCRIPCIÓN DEL BIEN INMUEBLE			
Código de Naturaleza del bien Inmueble	RU		
Referencia Catastral	22309D504000020000A0		
Uso	Agrario		
Localización	Polígono 504 Parcela 2 VALDEONA. SIETAMO (HUESCA)		
LISTA DE TITULARES			
NIF	17877828C		
Apellidos y nombre	CARILLA VIÑAS MERCEDES		
Derecho	PR		
% del bien sujeto al derecho indicado		100	
Sufijo de titularidad			
Domicilio fiscal del titular	HEREDEROS DE		
	AV LA PAZ 25 Pl:11 Pt:B		
	22004 HUESCA (HUESCA)		
Comunidad de bienes formal a la que pertenece el titular			
FINCA			
Localización	Polígono 504 Parcela 2 VALDEONA. SIETAMO (HUESCA)		
Superficie construida (m ²)			
Superficie del suelo (m ²)			89.271
Tipo de finca			
SUBPARCELAS			
Identificación subparcela			0
Cultivo	C - Labor o Labradío seco		
Intensidad		2	
Superficie (Ha)		8,9274	
Valor catastral			
DATOS ECONÓMICOS DEL BIEN INMUEBLE			
Año de valor catastral		2020	
Valor catastral (euros)		9.492,52	
Valor catastral del suelo (euros)		9.492,52	
Valor catastral de la construcción (euros)		0	
COEFICIENTE DE PARTICIPACION			
100%			
SUPERFICIES AFECTADAS			
Expropiación permanente (m ²)			241,73
Servidumbre de paso definitiva (m2)			
Servidumbre de vuelo definitiva (m2)			
Ocupación temporal (m ²)			
Total afección (m²)			241,73

Consulta por:	Apellidos y nombre:	Referencia catastral: 22206A003000980000YJ	Parcela:
NIF/CIF:	Municipio: 150	Polígono:	
Provincia: 22			

Lista de bienes inmuebles. Resultado de la consulta

DESCRIPCIÓN DEL BIEN INMUEBLE			
Código de Naturaleza del bien Inmueble	RU		
Referencia Catastral	22206A003000980000YJ		
Uso	Agrario		
Localización	Polígono 3 Parcela 98 LLANO QUINTO. LOPORZANO (HUESCA)		
LISTA DE TITULARES			
NIF	18007981Q		
Apellidos y nombre	LARDIES AQUILLUE JORGE		
Derecho	PR		
% del bien sujeto al derecho indicado			50
Sufijo de titularidad			
Domicilio fiscal del titular	CL COSTA JOAQUIN 22 Es:2 Pt:03 Pt:A		
	22002 HUESCA (HUESCA)		
Comunidad de bienes formal a la que pertenece el titular			
NIF	18031242R		
Apellidos y nombre	LARDIES AQUILLUE ALBERTO AGUSTIN		
Derecho	PR		
% del bien sujeto al derecho indicado			50
Sufijo de titularidad			
Domicilio fiscal del titular	CL ANNIBAL 16 Pt:02 Pt:03		
	08401 GRANOLLERS (BARCELONA)		
FINCA			
Localización	Polígono 3 Parcela 98 LLANO QUINTO. LOPORZANO (HUESCA)		
Superficie construida (m ²)			
Superficie del suelo (m ²)			4.584
Tipo de finca			
SUBPARCELAS			
Identificación subparcela			0
Cultivo	C- - Labor o Labradío secoano		
Intensidad			5
Superficie (Ha)			0,4584
Valor catastral			
DATOS ECONÓMICOS DEL BIEN INMUEBLE			
Año de valor catastral			2020
Valor catastral (euros)			429,28
Valor catastral del suelo (euros)			429,28
Valor catastral de la construcción (euros)			0
COEFICIENTE DE PARTICIPACION			
			100%
SUPERFICIES AFECTADAS			
Expropiación permanente (m ²)			25,00
Servidumbre de paso definitiva (m2)			110,00
Servidumbre de vuelo definitiva (m2)			186,66
Ocupación temporal (m ²)			331,96
Total afección (m²)			653,62

Consulta por:	Apellidos y nombre:	Referencia catastral: 22206A006000570000YI	Parcela:
NIF/CIF:	Municipio: 150	Polígono:	
Provincia: 22			

Lista de bienes inmuebles. Resultado de la consulta

DESCRIPCIÓN DEL BIEN INMUEBLE			
Código de Naturaleza del bien Inmueble	RU		
Referencia Catastral	22206A006000570000YI		
Uso	Agrario		
Localización	Polígono 6 Parcela 57 EL MONTE. LOPORZANO (HUESCA)		
LISTA DE TITULARES			
NIF	18037658T		
Apellidos y nombre	MONTORI CABRERO AGUSTIN ANTONIO		
Derecho	PR		
% del bien sujeto al derecho indicado			100
Sufijo de titularidad			
Domicilio fiscal del titular	CL BAJA 16		
	22192 TIERZ (HUESCA)		
Comunidad de bienes formal a la que pertenece el titular			
NIF			
Apellidos y nombre			
Derecho			
% del bien sujeto al derecho indicado			
Sufijo de titularidad			
Domicilio fiscal del titular			
FINCA			
Localización	Polígono 6 Parcela 57 EL MONTE. LOPORZANO (HUESCA)		
Superficie construida (m ²)			
Superficie del suelo (m ²)			21.992
Tipo de finca			
SUBPARCELAS			
Identificación subparcela			0
Cultivo	C- - Labor o Labradío secoano		
Intensidad			5
Superficie (Ha)			2,1992
Valor catastral			
DATOS ECONÓMICOS DEL BIEN INMUEBLE			
Año de valor catastral			2020
Valor catastral (euros)			2.059,96
Valor catastral del suelo (euros)			2.059,96
Valor catastral de la construcción (euros)			0
COEFICIENTE DE PARTICIPACION			
			100%
SUPERFICIES AFECTADAS			
Expropiación permanente (m ²)			38,08
Servidumbre de paso definitiva (m2)			1.422,50
Servidumbre de vuelo definitiva (m2)			0,00
Ocupación temporal (m ²)			5.831,88
Total afección (m²)			7.292,46

Consulta por:	Apellidos y nombre:	Referencia catastral: 22206A006000590000YE	Parcela:
NIF/CIF:	Municipio: 150	Polígono:	
Provincia: 22			

Lista de bienes inmuebles. Resultado de la consulta

DESCRIPCIÓN DEL BIEN INMUEBLE			
Código de Naturaleza del bien Inmueble	RU		
Referencia Catastral	22206A006000590000YE		
Uso	Agrario		
Localización	Polígono 6 Parcela 59 EL MONTE. LOPORZANO (HUESCA)		
LISTA DE TITULARES			
NIF	17990537Y		
Apellidos y nombre	FANLO NOGAROL JOSE ANTONIO		
Derecho	PR		
% del bien sujeto al derecho indicado			100
Sufijo de titularidad			
Domicilio fiscal del titular	CL ALTA 13		
	22192 TIERZ (HUESCA)		
Comunidad de bienes formal a la que pertenece el titular			
FINCA			
Localización	Polígono 6 Parcela 59 EL MONTE. LOPORZANO (HUESCA)		
Superficie construida (m ²)			
Superficie del suelo (m ²)			7.621
Tipo de finca			
SUBPARCELAS			
Identificación subparcela			0
Cultivo	E- - Pastos		
Intensidad			2
Superficie (Ha)			0,7621
Valor catastral			
DATOS ECONÓMICOS DEL BIEN INMUEBLE			
Año de valor catastral			2020
Valor catastral (euros)			34,6
Valor catastral del suelo (euros)			34,6
Valor catastral de la construcción (euros)			0
COEFICIENTE DE PARTICIPACION			
100%			
SUPERFICIES AFECTADAS			
Expropiación permanente (m ²)			548,80
Servidumbre de paso definitiva (m2)			311,83
Servidumbre de vuelo definitiva (m2)			23,22
Ocupación temporal (m ²)			1.618,20
Total afección (m²)			2.502,05

Consulta por:	Apellidos y nombre:	Referencia catastral: 22206A006000610000YJ	Parcela:
NIF/CIF:	Municipio: 150	Polígono:	
Provincia: 22			

Lista de bienes inmuebles. Resultado de la consulta

DESCRIPCIÓN DEL BIEN INMUEBLE			
Código de Naturaleza del bien Inmueble	RU		
Referencia Catastral	22206A006000610000YJ		
Uso	Agrario		
Localización	Polígono 6 Parcela 61 EL MONTE. LOPORZANO (HUESCA)		
LISTA DE TITULARES			
Apellidos y nombre	SOCIEDAD DE PROPIETARIOS DEL MONTE		
Derecho	PR		
% del bien sujeto al derecho indicado			100
Sufijo de titularidad			
Domicilio fiscal del titular	MN LOPORZANO		
	22192 LOPORZANO (HUESCA)		
Comunidad de bienes formal a la que pertenece el titular			
FINCA			
Localización	Polígono 6 Parcela 61 EL MONTE. LOPORZANO (HUESCA)		
Superficie construida (m ²)			
Superficie del suelo (m ²)			348.995
Tipo de finca			
SUBPARCELAS			
Identificación subparcela			0
Cultivo	E- - PASTIZAL		
Intensidad			7
Superficie (Ha)			34,8995
Valor catastral			
DATOS ECONÓMICOS DEL BIEN INMUEBLE			
Año de valor catastral			2020
Valor catastral (euros)			3.268,99
Valor catastral del suelo (euros)			3.268,99
Valor catastral de la construcción (euros)			0
COEFICIENTE DE PARTICIPACION			
100%			
SUPERFICIES AFECTADAS			
Expropiación permanente (m ²)			495,19
Servidumbre de paso definitiva (m2)			425,06
Servidumbre de vuelo definitiva (m2)			150,06
Ocupación temporal (m ²)			325,76
Total afección (m²)			1.396,07

Consulta por:	Apellidos y nombre:	Referencia catastral: 22206A006000770000YL	Parcela:
NIF/CIF:	Municipio: 150	Polígono:	
Provincia: 22			

Lista de bienes inmuebles. Resultado de la consulta

DESCRIPCIÓN DEL BIEN INMUEBLE			
Código de Naturaleza del bien Inmueble	RU		
Referencia Catastral	22206A006000770000YL		
Uso	Agrario		
Localización	Polígono 6 Parcela 77 EL MONTE. LOPORZANO (HUESCA)		
LISTA DE TITULARES			
NIF	51401982H		
Apellidos y nombre	JIMENO ALONSO SUSANA ANTONIA		
Derecho	PR		
% del bien sujeto al derecho indicado			33,33
Sufijo de titularidad			
Domicilio fiscal del titular	CL MONT BLANC (UR CIUDAL) 1 URB. CIUDALCAMPO 28707 COLMENAR VIEJO (MADRID)		
Comunidad de bienes formal a la que pertenece el titular			
NIF	02912247X		
Apellidos y nombre	JIMENO ALONSO JORGE ENRIQUE		
Derecho	PR		
% del bien sujeto al derecho indicado			33,33
Sufijo de titularidad			
Domicilio fiscal del titular	AV SANTUARIO DE VALVERDE 75 28049 MADRID (MADRID)		
Comunidad de bienes formal a la que pertenece el titular			
NIF	51393317R		
Apellidos y nombre	JIMENO ALONSO JOSE EMILIO		
Derecho	PR		
% del bien sujeto al derecho indicado			33,33
Sufijo de titularidad			
Domicilio fiscal del titular	PZ ALAMILLO 8 Es:1 Pl:02 Pt:1Z 28005 MADRID (MADRID)		
Comunidad de bienes formal a la que pertenece el titular			
FINCA			
Localización	Polígono 6 Parcela 77 EL MONTE. LOPORZANO (HUESCA)		
Superficie construida (m ²)			56.019
Superficie del suelo (m ²)			
Tipo de finca			
SUBPARCELAS			
Identificación subparcela			0
Cultivo	E - Pastos		
Intensidad			2
Superficie (Ha)			5,6019
Valor catastral			
DATOS ECONÓMICOS DEL BIEN INMUEBLE			
Año de valor catastral			2020
Valor catastral (euros)			255,12
Valor catastral del suelo (euros)			255,12
Valor catastral de la construcción (euros)			0
COEFICIENTE DE PARTICIPACION			
100%			
SUPERFICIES AFECTADAS			
Expropiación permanente (m ²)			1.009,86
Servidumbre de paso definitiva (m2)			1.323,27
Servidumbre de vuelo definitiva (m2)			242,64
Ocupación temporal (m ²)			2.068,80
Total afección (m²)			4.644,57

Consulta por:	Apellidos y nombre:	Referencia catastral: 22206A002001440000YM	Parcela:
NIF/CIF:	Municipio: 150	Polígono:	
Provincia: 22			

Lista de bienes inmuebles. Resultado de la consulta

DESCRIPCIÓN DEL BIEN INMUEBLE			
Código de Naturaleza del bien Inmueble	RU		
Referencia Catastral	22206A002001440000YM		
Uso	Agrario		
Localización	Polígono 2 Parcela 144 HUERTA EL PUENTA. LOPORZANO (HUESCA)		
LISTA DE TITULARES			
NIF	18007038Q		
Apellidos y nombre	PEREZ MONTES ALBERTO		
Derecho	PR		
% del bien sujeto al derecho indicado			20
Sufijo de titularidad			
Domicilio fiscal del titular	AV MARTINEZ DE VELASCO 8 Es:2 Pl:02 Pt:B 22005 HUESCA (HUESCA)		
Comunidad de bienes formal a la que pertenece el titular			
NIF	18006008K		
Apellidos y nombre	PEREZ MONTES FIDEL MARIA JUAN BOSCO		
Derecho	PR		
% del bien sujeto al derecho indicado			20
Sufijo de titularidad			
Domicilio fiscal del titular	CL ANGEL CAVERO 1 28043 MADRID (MADRID)		
Comunidad de bienes formal a la que pertenece el titular			
NIF	18006096V		
Apellidos y nombre	PEREZ MONTES ANTONIO MARIA		
Derecho	PR		
% del bien sujeto al derecho indicado			20
Sufijo de titularidad			
Domicilio fiscal del titular	CL AMNISTIA 10 Pl:02 Pt:A 28013 MADRID (MADRID)		
Comunidad de bienes formal a la que pertenece el titular			
NIF	18009005M		
Apellidos y nombre	PEREZ MONTES LUIS		
Derecho	PR		
% del bien sujeto al derecho indicado			20
Sufijo de titularidad			
Domicilio fiscal del titular	CL VALENCIA 3 Es:B Pl:07 Pt:1 08015 BARCELONA (BARCELONA)		
Comunidad de bienes formal a la que pertenece el titular			
NIF	18015712L		
Apellidos y nombre	PEREZ MONTES CARMEN MARIA		
Derecho	PR		
% del bien sujeto al derecho indicado			20
Sufijo de titularidad			
Domicilio fiscal del titular	CL FIERRO, MARTIN 6 Es:0 Pl:00 Pt:01 50012 ZARAGOZA (ZARAGOZA)		
Comunidad de bienes formal a la que pertenece el titular			
FINCA			
Localización	Polígono 2 Parcela 144 HUERTA EL PUENTA. LOPORZANO (HUESCA)		
Superficie construida (m ²)			36.476
Superficie del suelo (m ²)			
Tipo de finca			
SUBPARCELAS			
Identificación subparcela	a		
Cultivo	CR - Labor o Labradío regadío		
Intensidad			2
Superficie (Ha)			3,3088
Valor catastral			
Identificación subparcela	b		
Cultivo	E - Pastos		
Intensidad			2
Superficie (Ha)			0,3388
Valor catastral			
DATOS ECONÓMICOS DEL BIEN INMUEBLE			
Año de valor catastral			2020
Valor catastral (euros)			5.879,04
Valor catastral del suelo (euros)			5.879,04
Valor catastral de la construcción (euros)			0
COEFICIENTE DE PARTICIPACION			
100%			
SUPERFICIES AFECTADAS			
Expropiación permanente (m ²)			1.192,41
Servidumbre de paso definitiva (m2)			614,90
Servidumbre de vuelo definitiva (m2)			697,20
Ocupación temporal (m ²)			1.943,96
Total afección (m²)			4.448,47

Consulta por:	Apellidos y nombre:	Referencia catastral: 22206A002001450000YO	Parcela:
NIF/CIF:	Municipio: 150	Polígono:	
Provincia: 22			

Lista de bienes inmuebles. Resultado de la consulta

DESCRIPCIÓN DEL BIEN INMUEBLE			
Código de Naturaleza del bien Inmueble	RU		
Referencia Catastral	22206A002001450000YO		
Uso	Agrario		
Localización	Polígono 2 Parcela 145 RAFADON. LOPORZANO (HUESCA)		
LISTA DE TITULARES			
NIF	17985642X		
Apellidos y nombre	SEGURA SESE SANTIAGO		
Derecho	PR		
% del bien sujeto al derecho indicado			100
Sufijo de titularidad			
Domicilio fiscal del titular	CL SAN JORGE 58 Es:1 Pl:04 Pt:E		
	22003 HUESCA (HUESCA)		
Comunidad de bienes formal a la que pertenece el titular			
FINCA			
Localización	Polígono 2 Parcela 145 RAFADON. LOPORZANO (HUESCA)		
Superficie construida (m ²)			
Superficie del suelo (m ²)			3.047
Tipo de finca			
SUBPARCELAS			
Identificación subparcela			0
Cultivo	E- - Pastos		
Intensidad			2
Superficie (Ha)			0,3047
Valor catastral			
DATOS ECONÓMICOS DEL BIEN INMUEBLE			
Año de valor catastral			2020
Valor catastral (euros)			13,75
Valor catastral del suelo (euros)			13,75
Valor catastral de la construcción (euros)			0
COEFICIENTE DE PARTICIPACION			
100%			
SUPERFICIES AFECTADAS			
Expropiación permanente (m ²)			
Servidumbre de paso definitiva (m2)			74,56
Servidumbre de vuelo definitiva (m2)			438,42
Ocupación temporal (m ²)			
Total afección (m²)			512,98

Consulta por:	Apellidos y nombre:	Referencia catastral: 22206A002002610000YA	Parcela:
NIF/CIF:	Municipio: 150	Polígono:	
Provincia: 22			

Lista de bienes inmuebles. Resultado de la consulta

DESCRIPCIÓN DEL BIEN INMUEBLE			
Código de Naturaleza del bien Inmueble	RU		
Referencia Catastral	22206A002002610000YA		
Uso	Agrario		
Localización	Polígono 2 Parcela 261 HUERTA. LOPORZANO (HUESCA)		
LISTA DE TITULARES			
Apellidos y nombre	SOCIEDAD DE PROPIETARIOS DEL MONTE		
Derecho	PR		
% del bien sujeto al derecho indicado			100
Sufijo de titularidad			
Domicilio fiscal del titular	MN LOPORZANO		
	22192 LOPORZANO (HUESCA)		
Comunidad de bienes formal a la que pertenece el titular			
FINCA			
Localización	Polígono 2 Parcela 261 HUERTA. LOPORZANO (HUESCA)		
Superficie construida (m ²)			0
Superficie del suelo (m ²)			109.244
Tipo de finca			
SUBPARCELAS			
Identificación subparcela			0
Cultivo	E- - Pastos		
Intensidad			2
Superficie (Ha)			10,9244
Valor catastral			
DATOS ECONÓMICOS DEL BIEN INMUEBLE			
Año de valor catastral			2020
Valor catastral (euros)			497,68
Valor catastral del suelo (euros)			497,68
Valor catastral de la construcción (euros)			0
COEFICIENTE DE PARTICIPACION			
100%			
SUPERFICIES AFECTADAS			
Expropiación permanente (m ²)			604,49
Servidumbre de paso definitiva (m2)			5.191,23
Servidumbre de vuelo definitiva (m2)			1.179,85
Ocupación temporal (m ²)			3.873,09
Total afección (m²)			10.848,66

Consulta por:
 NIF/CIF: Apellidos y nombre: Referencia catastral: 22206A002003100000YD Parcela:
 Provincia: 22 Municipio: 150 Polígono:

Lista de bienes inmuebles. Resultado de la consulta

DESCRIPCIÓN DEL BIEN INMUEBLE			
Código de Naturaleza del bien Inmueble	RU		
Referencia Catastral	22206A002003100000YD		
Uso	Agrario		
Localización	Polígono 2 Parcela 310 HUERTA. LOPORZANO (HUESCA)		
LISTA DE TITULARES			
Apellidos y nombre	SOCIEDAD DE PROPIETARIOS DEL MONTE		
Derecho	PR		
% del bien sujeto al derecho indicado			100
Sufijo de titularidad			
Domicilio fiscal del titular	MN LOPORZANO		
	22192 LOPORZANO (HUESCA)		
Comunidad de bienes formal a la que pertenece el titular			
FINCA			
Localización	Polígono 2 Parcela 310 HUERTA. LOPORZANO (HUESCA)		
Superficie construida (m ²)			
Superficie del suelo (m ²)			20.089
Tipo de finca			
SUBPARCELAS			
Identificación subparcela			0
Cultivo	E- - Pastos		
Intensidad			2
Superficie (Ha)			2,0089
Valor catastral			
DATOS ECONÓMICOS DEL BIEN INMUEBLE			
Año de valor catastral			2020
Valor catastral (euros)			91,44
Valor catastral del suelo (euros)			91,44
Valor catastral de la construcción (euros)			0
COEFICIENTE DE PARTICIPACION			
			100%
SUPERFICIES AFECTADAS			
Expropiación permanente (m ²)			112,01
Servidumbre de paso definitiva (m2)			804,58
Servidumbre de vuelo definitiva (m2)			271,71
Ocupación temporal (m ²)			
Total afección (m²)			1.188,30

Consulta por:
 NIF/CIF: Apellidos y nombre: Referencia catastral: 22206A002003130000YJ Parcela:
 Provincia: 22 Municipio: 150 Polígono:

Lista de bienes inmuebles. Resultado de la consulta

DESCRIPCIÓN DEL BIEN INMUEBLE			
Código de Naturaleza del bien Inmueble	RU		
Referencia Catastral	22206A002003130000YJ		
Uso	Agrario		
Localización	Polígono 2 Parcela 313 HUERTA. LOPORZANO (HUESCA)		
LISTA DE TITULARES			
Apellidos y nombre	SOCIEDAD DE PROPIETARIOS DEL MONTE		
Derecho	PR		
% del bien sujeto al derecho indicado			100
Sufijo de titularidad			
Domicilio fiscal del titular	MN LOPORZANO		
	22192 LOPORZANO (HUESCA)		
Comunidad de bienes formal a la que pertenece el titular			
FINCA			
Localización	Polígono 2 Parcela 313 HUERTA. LOPORZANO (HUESCA)		
Superficie construida (m ²)			
Superficie del suelo (m ²)			3.801
Tipo de finca			
SUBPARCELAS			
Identificación subparcela			0
Cultivo	E- - Pastos		
Intensidad			2
Superficie (Ha)			0,3801
Valor catastral			
DATOS ECONÓMICOS DEL BIEN INMUEBLE			
Año de valor catastral			2020
Valor catastral (euros)			17,19
Valor catastral del suelo (euros)			17,19
Valor catastral de la construcción (euros)			0
COEFICIENTE DE PARTICIPACION			
			100%
SUPERFICIES AFECTADAS			
Expropiación permanente (m ²)			0,00
Servidumbre de paso definitiva (m2)			69,36
Servidumbre de vuelo definitiva (m2)			0,00
Ocupación temporal (m ²)			0,00
Total afección (m²)			69,36

Consulta por:
 NIF/CIF: Apellidos y nombre: Referencia catastral: 22206A006000750000YQ
 Provincia: 22 Municipio: 150 Polígono: Parcela:

Lista de bienes inmuebles. Resultado de la consulta

DESCRIPCIÓN DEL BIEN INMUEBLE			
Código de Naturaleza del bien Inmueble	RU		
Referencia Catastral	22206A006000750000YQ		
Uso	Agrario		
Localización	Polígono 6 Parcela 75 EL MONTE. LOPORZANO (HUESCA)		
LISTA DE TITULARES			
NIF	51401982H		
Apellidos y nombre	JIMENO ALONSO SUSANA ANTONIA		
Derecho	PR		
% del bien sujeto al derecho indicado		33,33	
Sufijo de titularidad			
Domicilio fiscal del titular	CL MONT BLANC (UR CIUDAL) 1 URB. CIUDALCAMPO 28707 COLMENAR VIEJO (MADRID)		
Comunidad de bienes formal a la que pertenece el titular			
NIF	02912247X		
Apellidos y nombre	JIMENO ALONSO JORGE ENRIQUE		
Derecho	PR		
% del bien sujeto al derecho indicado		33,33	
Sufijo de titularidad			
Domicilio fiscal del titular	AV SANTUARIO DE VALVERDE 75 28049 MADRID (MADRID)		
Comunidad de bienes formal a la que pertenece el titular			
NIF	51393317R		
Apellidos y nombre	JIMENO ALONSO JOSE EMILIO		
Derecho	PR		
% del bien sujeto al derecho indicado		33,33	
Sufijo de titularidad			
Domicilio fiscal del titular	PZ ALAMILLO 8 Es:1 Pl:02 Pt:1Z 28005 MADRID (MADRID)		
Comunidad de bienes formal a la que pertenece el titular			
FINCA			
Localización	Polígono 6 Parcela 75 EL MONTE. LOPORZANO (HUESCA)		
Superficie construida (m ²)			
Superficie del suelo (m ²)		26.937	
Tipo de finca			
SUBPARCELAS			
Identificación subparcela		0	
Cultivo	E- - Pastos		
Intensidad		2	
Superficie (Ha)		2,6937	
Valor catastral			
DATOS ECONÓMICOS DEL BIEN INMUEBLE			
Año de valor catastral		2020	
Valor catastral (euros)		122,64	
Valor catastral del suelo (euros)		122,64	
Valor catastral de la construcción (euros)		0	
COEFICIENTE DE PARTICIPACION			
		100%	
SUPERFICIES AFECTADAS			
Expropiación permanente (m ²)		19,92	
Servidumbre de paso definitiva (m2)		1.772,00	
Servidumbre de vuelo definitiva (m2)		682,59	
Ocupación temporal (m ²)		139,65	
Total afección (m²)		2.614,16	

Consulta por:
 NIF/CIF: Apellidos y nombre: Referencia catastral: 22206A006000780000YT
 Provincia: 22 Municipio: 150 Polígono: Parcela:

Lista de bienes inmuebles. Resultado de la consulta

DESCRIPCIÓN DEL BIEN INMUEBLE			
Código de Naturaleza del bien Inmueble	RU		
Referencia Catastral	22206A006000780000YT		
Uso	Agrario		
Localización	Polígono 6 Parcela 78 EL MONTE. LOPORZANO (HUESCA)		
LISTA DE TITULARES			
Apellidos y nombre	SOCIEDAD DE PROPIETARIOS DEL MONTE		
Derecho	PR		
% del bien sujeto al derecho indicado		100	
Sufijo de titularidad			
Domicilio fiscal del titular	MN LOPORZANO 22192 LOPORZANO (HUESCA)		
Comunidad de bienes formal a la que pertenece el titular			
FINCA			
Localización	Polígono 6 Parcela 78 EL MONTE. LOPORZANO (HUESCA)		
Superficie construida (m ²)			
Superficie del suelo (m ²)		160.378	
Tipo de finca			
SUBPARCELAS			
Identificación subparcela	a		
Cultivo	E- - Pastos		
Intensidad		2	
Superficie (Ha)		15,6942	
Valor catastral			
Identificación subparcela	b		
Cultivo	C- - Labor o Labradío seco		
Intensidad		5	
Superficie (Ha)		0,3436	
Valor catastral			
DATOS ECONÓMICOS DEL BIEN INMUEBLE			
Año de valor catastral		2020	
Valor catastral (euros)		1.036,77	
Valor catastral del suelo (euros)		1.036,77	
Valor catastral de la construcción (euros)		0	
COEFICIENTE DE PARTICIPACION			
		100%	
SUPERFICIES AFECTADAS			
Expropiación permanente (m ²)		777,96	
Servidumbre de paso definitiva (m2)		1.310,32	
Servidumbre de vuelo definitiva (m2)		0,00	
Ocupación temporal (m ²)		181,56	
Total afección (m²)		2.269,84	

Consulta por:
 NIF/CIF: Apellidos y nombre: Referencia catastral: 22206A002001370000YP Parcela:
 Provincia: 22 Municipio: 150 Polígono:

Lista de bienes inmuebles. Resultado de la consulta

DESCRIPCIÓN DEL BIEN INMUEBLE		
Código de Naturaleza del bien Inmueble	RU	
Referencia Catastral	22206A002001370000YP	
Uso	Agrario	
Localización	Polígono 2 Parcela 137 HUERTA EL PUENTE. LOPORZANO (HUESCA)	
LISTA DE TITULARES		
NIF	17964654K	
Apellidos y nombre	GABRIEL YAÑEZ JOSE	
Derecho	PR	
% del bien sujeto al derecho indicado		100
Sufijo de titularidad		
Domicilio fiscal del titular	CL TARBES 3 Es:1 Pl:02 Pt:C	
	22005 HUESCA (HUESCA)	
Comunidad de bienes formal a la que pertenece el titular		
FINCA		
Localización	Polígono 2 Parcela 137 HUERTA EL PUENTE. LOPORZANO (HUESCA)	
Superficie construida (m ²)		21
Superficie del suelo (m ²)		4.295
Tipo de finca	Parcela construida sin divisã³n horizontal	
SUBPARCELAS		
Identificación subparcela		0
Cultivo	CR - Labor o Labradío regadío	
Intensidad		2
Superficie (Ha)		0,4274
Valor catastral		
DATOS ECONÓMICOS DEL BIEN INMUEBLE		
Año de valor catastral		2020
Valor catastral (euros)		757,28
Valor catastral del suelo (euros)		757,28
Valor catastral de la construcción (euros)		0
COEFICIENTE DE PARTICIPACION		
100%		
SUPERFICIES AFECTADAS		
Expropiación permanente (m ²)		584,73
Servidumbre de paso definitiva (m2)		
Servidumbre de vuelo definitiva (m2)		
Ocupación temporal (m ²)		
Total afección (m²)		584,73

Consulta por:
 NIF/CIF: Apellidos y nombre: Referencia catastral: 22206A002001390000YT Parcela:
 Provincia: 22 Municipio: 150 Polígono:

Lista de bienes inmuebles. Resultado de la consulta

DESCRIPCIÓN DEL BIEN INMUEBLE		
Código de Naturaleza del bien Inmueble	RU	
Referencia Catastral	22206A002001390000YT	
Uso	Agrario	
Localización	Polígono 2 Parcela 139 HUERTA EL PUENTE. LOPORZANO (HUESCA)	
LISTA DE TITULARES		
NIF	18007981Q	
Apellidos y nombre	LARDIES AQUILLUE JORGE	
Derecho	PR	
% del bien sujeto al derecho indicado		50
Sufijo de titularidad		
Domicilio fiscal del titular	CL COSTA JOAQUIN 22 Es:2 Pl:03 Pt:A	
	22002 HUESCA (HUESCA)	
Comunidad de bienes formal a la que pertenece el titular		
NIF	18031242R	
Apellidos y nombre	LARDIES AQUILLUE ALBERTO AGUSTIN	
Derecho	PR	
% del bien sujeto al derecho indicado		50
Sufijo de titularidad		
Domicilio fiscal del titular	CL ANNIBAL 16 Pl:02 Pt:03	
	08401 GRANOLLERS (BARCELONA)	
Comunidad de bienes formal a la que pertenece el titular		
FINCA		
Localización	Polígono 2 Parcela 139 HUERTA EL PUENTE. LOPORZANO (HUESCA)	
Superficie construida (m ²)		
Superficie del suelo (m ²)		1.714
Tipo de finca		
SUBPARCELAS		
Identificación subparcela	a	
Cultivo	E - Pastos	
Intensidad		2
Superficie (Ha)		0,1014
Valor catastral		
Identificación subparcela	b	
Cultivo	CR - Labor o Labradío regadío	
Intensidad		2
Superficie (Ha)		0,0011
Valor catastral		
Identificación subparcela	c	
Cultivo	CR - Labor o Labradío regadío	
Intensidad		2
Superficie (Ha)		0,0689
Valor catastral		
DATOS ECONÓMICOS DEL BIEN INMUEBLE		
Año de valor catastral		2020
Valor catastral (euros)		128,34
Valor catastral del suelo (euros)		128,34
Valor catastral de la construcción (euros)		0
COEFICIENTE DE PARTICIPACION		
100%		
SUPERFICIES AFECTADAS		
Expropiación permanente (m ²)		30,25
Servidumbre de paso definitiva (m2)		
Servidumbre de vuelo definitiva (m2)		
Ocupación temporal (m ²)		
Total afección (m²)		30,25

Consulta por:
 NIF/CIF: Apellidos y nombre: Referencia catastral: 22206A002002620000YB Parcela:
 Provincia: 22 Municipio: 150 Polígono:

Lista de bienes inmuebles. Resultado de la consulta

DESCRIPCIÓN DEL BIEN INMUEBLE		
Código de Naturaleza del bien Inmueble	RU	
Referencia Catastral	22206A002002620000YB	
Uso	Agrario	
Localización	Polígono 2 Parcela 262 HUERTA. LOPORZANO (HUESCA)	
LISTA DE TITULARES		
Apellidos y nombre	SOCIEDAD DE PROPIETARIOS DEL MONTE	
Derecho	PR	
% del bien sujeto al derecho indicado		100
Sufijo de titularidad		
Domicilio fiscal del titular	MN LOPORZANO	
	22192 LOPORZANO (HUESCA)	
Comunidad de bienes formal a la que pertenece el titular		
FINCA		
Localización	Polígono 2 Parcela 262 HUERTA. LOPORZANO (HUESCA)	
Superficie construida (m ²)		
Superficie del suelo (m ²)		10.448
Tipo de finca		
SUBPARCELAS		
Identificación subparcela		0
Cultivo	E - Pastos	
Intensidad		2
Superficie (Ha)		1,0998
Valor catastral		
DATOS ECONÓMICOS DEL BIEN INMUEBLE		
Año de valor catastral		2020
Valor catastral (euros)		50,02
Valor catastral del suelo (euros)		50,02
Valor catastral de la construcción (euros)		0
COEFICIENTE DE PARTICIPACION		
		100%
SUPERFICIES AFECTADAS		
Expropiación permanente (m ²)		90,28
Servidumbre de paso definitiva (m2)		654,74
Servidumbre de vuelo definitiva (m2)		0,00
Ocupación temporal (m ²)		1.395,42
Total afección (m²)		2.140,44

Consulta por:
 NIF/CIF: Apellidos y nombre: Referencia catastral: 22206A002003090000Y1 Parcela:
 Provincia: 22 Municipio: 150 Polígono:

Lista de bienes inmuebles. Resultado de la consulta

DESCRIPCIÓN DEL BIEN INMUEBLE		
Código de Naturaleza del bien Inmueble	RU	
Referencia Catastral	22206A002003090000Y1	
Uso	Agrario	
Localización	Polígono 2 Parcela 309 HUERTA EL PUENTE. LOPORZANO (HUESCA)	
LISTA DE TITULARES		
NIF	17969537M	
Apellidos y nombre	BESCOS ABADIA JOSEFINA	
Derecho	PR	
% del bien sujeto al derecho indicado		100
Sufijo de titularidad		
Domicilio fiscal del titular	CL SAN LORENZO 1 Es:1 Pl:EN Pt:IZ	
	22002 HUESCA (HUESCA)	
Comunidad de bienes formal a la que pertenece el titular		
FINCA		
Localización	Polígono 2 Parcela 309 HUERTA EL PUENTE. LOPORZANO (HUESCA)	
Superficie construida (m ²)		
Superficie del suelo (m ²)		59.756
Tipo de finca		
SUBPARCELAS		
Identificación subparcela		0
Cultivo	E - PASTIZAL	
Intensidad		6
Superficie (Ha)		5,9756
Valor catastral		
DATOS ECONÓMICOS DEL BIEN INMUEBLE		
Año de valor catastral		2020
Valor catastral (euros)		650,38
Valor catastral del suelo (euros)		650,38
Valor catastral de la construcción (euros)		0
COEFICIENTE DE PARTICIPACION		
		100%
SUPERFICIES AFECTADAS		
Expropiación permanente (m ²)		21,80
Servidumbre de paso definitiva (m2)		812,98
Servidumbre de vuelo definitiva (m2)		0,00
Ocupación temporal (m ²)		1.102,37
Total afección (m²)		1.937,15

Consulta por:
 NIF/CIF: Apellidos y nombre: Referencia catastral: 22206A002003120000Y1 Parcela:
 Provincia: 22 Municipio: 150 Polígono:

Lista de bienes inmuebles. Resultado de la consulta

DESCRIPCIÓN DEL BIEN INMUEBLE		
Código de Naturaleza del bien Inmueble	RU	
Referencia Catastral	22206A002003120000Y1	
Uso	Agrario	
Localización	Polígono 2 Parcela 312 HUERTA. LOPORZANO (HUESCA)	
LISTA DE TITULARES		
Apellidos y nombre	SOCIEDAD DE PROPIETARIOS DEL MONTE	
Derecho	PR	
% del bien sujeto al derecho indicado		100
Sufijo de titularidad		
Domicilio fiscal del titular	MN LOPORZANO	
	22192 LOPORZANO (HUESCA)	
Comunidad de bienes formal a la que pertenece el titular		
FINCA		
Localización	Polígono 2 Parcela 312 HUERTA. LOPORZANO (HUESCA)	
Superficie construida (m ²)		0
Superficie del suelo (m ²)		6.457
Tipo de finca		
SUBPARCELAS		
Identificación subparcela		0
Cultivo	E - Pastos	
Intensidad		2
Superficie (Ha)		0,6457
Valor catastral		
DATOS ECONÓMICOS DEL BIEN INMUEBLE		
Año de valor catastral		2020
Valor catastral (euros)		29,3
Valor catastral del suelo (euros)		29,3
Valor catastral de la construcción (euros)		0
COEFICIENTE DE PARTICIPACION		
		100%
SUPERFICIES AFECTADAS		
Expropiación permanente (m ²)		
Servidumbre de paso definitiva (m2)		282,65
Servidumbre de vuelo definitiva (m2)		
Ocupación temporal (m ²)		
Total afección (m²)		282,65

Consulta por:
 NIF/CIF: Apellidos y nombre: Referencia catastral: 22266A003001210000DM Parcela:
 Provincia: 22 Municipio: 195 Polígono:

Lista de bienes inmuebles. Resultado de la consulta

DESCRIPCIÓN DEL BIEN INMUEBLE		
Código de Naturaleza del bien Inmueble	RU	
Referencia Catastral	22266A003001210000DM	
Uso	Agrario	
Localización	Polígono 3 Parcela 121 LA CABAÑA. QUICENA (HUESCA)	
LISTA DE TITULARES		
NIF	17990795B	
Apellidos y nombre	PUERTOLAS ORUS JOSE MARIA	
Derecho	PR	
% del bien sujeto al derecho indicado		100
Sufijo de titularidad		
Domicilio fiscal del titular	CL SATURNINO LOPEZ NOVOA 4 Es:1 Pl:03 Pt:-A	
	22005 HUESCA (HUESCA)	
Comunidad de bienes formal a la que pertenece el titular		
FINCA		
Localización	Polígono 3 Parcela 121 LA CABAÑA. QUICENA (HUESCA)	
Superficie construida (m ²)		
Superficie del suelo (m ²)		7.873
Tipo de finca		
SUBPARCELAS		
Identificación subparcela	a	
Cultivo	CR - Labor o Labradío regadío	
Intensidad		2
Superficie (Ha)		0,0707
Valor catastral		
Identificación subparcela	b	
Cultivo	I- - Improductivo	
Intensidad		0
Superficie (Ha)		0,0163
Valor catastral		
Identificación subparcela	c	
Cultivo	CR - Labor o Labradío regadío	
Intensidad		1
Superficie (Ha)		0,7003
Valor catastral		
DATOS ECONÓMICOS DEL BIEN INMUEBLE		
Año de valor catastral		2020
Valor catastral (euros)		2.784,96
Valor catastral del suelo (euros)		2.784,96
Valor catastral de la construcción (euros)		0
COEFICIENTE DE PARTICIPACION		
		100%
SUPERFICIES AFECTADAS		
Expropiación permanente (m ²)		821,48
Servidumbre de paso definitiva (m2)		
Servidumbre de vuelo definitiva (m2)		
Ocupación temporal (m ²)		
Total afección (m²)		821,48

Consulta por:
 NIF/CIF: Apellidos y nombre: Referencia catastral: 22266A00300148000DT Parcela:
 Provincia: 22 Municipio: 195 Polígono:

Lista de bienes inmuebles. Resultado de la consulta

DESCRIPCIÓN DEL BIEN INMUEBLE		
Código de Naturaleza del bien Inmueble	RU	
Referencia Catastral	22266A00300148000DT	
Uso	Agrario	
Localización	Polígono 3 Parcela 148 LA CARRASQUETA. QUICENA (HUESCA)	
LISTA DE TITULARES		
NIF	73173836A	
Apellidos y nombre	NOGUERAS RAMIZ JOAQUIN	
Derecho	PR	
% del bien sujeto al derecho indicado		50
Sufijo de titularidad		
Domicilio fiscal del titular	CL TARBES 3 Es:2 Pl:04 Pt:C 22005 HUESCA (HUESCA)	
Comunidad de bienes formal a la que pertenece el titular		
NIF	17978922Y	
Apellidos y nombre	LOPEZ PERALES FELICIDAD	
Derecho	PR	
% del bien sujeto al derecho indicado		50
Sufijo de titularidad		
Domicilio fiscal del titular	CL TARBES 3 Es:2 Pl:04 Pt:C 22005 HUESCA (HUESCA)	
Comunidad de bienes formal a la que pertenece el titular		
FINCA		
Localización	Polígono 3 Parcela 148 LA CARRASQUETA. QUICENA (HUESCA)	
Superficie construida (m ²)		
Superficie del suelo (m ²)		2.009
Tipo de finca		
SUBPARCELAS		
Identificación subparcela		0
Cultivo	E- - Pastos	
Intensidad		1
Superficie (Ha)		0,2009
Valor catastral		
DATOS ECONÓMICOS DEL BIEN INMUEBLE		
Año de valor catastral		2020
Valor catastral (euros)		10,58
Valor catastral del suelo (euros)		10,58
Valor catastral de la construcción (euros)		0
COEFICIENTE DE PARTICIPACION		
		100%
SUPERFICIES AFECTADAS		
Expropiación permanente (m ²)		44,31
Servidumbre de paso definitiva (m2)		
Servidumbre de vuelo definitiva (m2)		
Ocupación temporal (m ²)		
Total afección (m²)		44,31

Consulta por:
 NIF/CIF: Apellidos y nombre: Referencia catastral: 22266A00300149000DF Parcela:
 Provincia: 22 Municipio: 195 Polígono:

Lista de bienes inmuebles. Resultado de la consulta

DESCRIPCIÓN DEL BIEN INMUEBLE		
Código de Naturaleza del bien Inmueble	RU	
Referencia Catastral	22266A00300149000DF	
Uso	Agrario	
Localización	Polígono 3 Parcela 149 LA CARRASQUETA. QUICENA (HUESCA)	
Superficie construida del inmueble (m ²)		87
LISTA DE TITULARES		
NIF	18023104M	
Apellidos y nombre	BROTO BERNUES LORENZO	
Derecho	PR	
% del bien sujeto al derecho indicado		100
Sufijo de titularidad		
Domicilio fiscal del titular	TR BALLESTEROS 2 Es:D Pl:02 Pt:-A 22005 HUESCA (HUESCA)	
Comunidad de bienes formal a la que pertenece el titular		
FINCA		
Localización	Polígono 3 Parcela 149 LA CARRASQUETA. QUICENA (HUESCA)	
Superficie construida (m ²)		87
Superficie del suelo (m ²)		1.922
Tipo de finca	Parcela construida sin divisiÃ³n horizontal	
LOCALES		
Uso del elemento constructivo	AGRARIO	
Escalera		0
Planta		1
Puerta		87
Superficie catastral (m ²)		
SUBPARCELAS		
Identificación subparcela		0
Cultivo	CR - Labor o Labradío regadío	
Intensidad		1
Superficie (Ha)		0,1835
Valor catastral		
DATOS ECONÓMICOS DEL BIEN INMUEBLE		
Año de valor catastral		2020
Valor catastral (euros)		3.323,53
Valor catastral del suelo (euros)		781,97
Valor catastral de la construcción (euros)		2.541,56
COEFICIENTE DE PARTICIPACION		
		100%
SUPERFICIES AFECTADAS		
Expropiación permanente (m ²)		60,17
Servidumbre de paso definitiva (m2)		
Servidumbre de vuelo definitiva (m2)		
Ocupación temporal (m ²)		
Total afección (m²)		60,17

Consulta por:
 NIF/CIF: Apellidos y nombre: Referencia catastral: 22266A00300150000DL Parcela:
 Provincia: 22 Municipio: 195 Polígono:

Lista de bienes inmuebles. Resultado de la consulta

DESCRIPCIÓN DEL BIEN INMUEBLE		
Código de Naturaleza del bien Inmueble	RU	
Referencia Catastral	22266A00300150000DL	
Uso	Agrario	
Localización	Polígono 3 Parcela 150 LA CARRASQUETA. QUICENA (HUESCA)	
LISTA DE TITULARES		
NIF	12118165V	
Apellidos y nombre	OSTA REMON PEDRO LUIS	
Derecho	PR	
% del bien sujeto al derecho indicado		100
Sufijo de titularidad		
Domicilio fiscal del titular	PS RAMON Y CAJAL 32 Es:1 Pl:08 Pt:-C	
	22001 HUESCA (HUESCA)	
Comunidad de bienes formal a la que pertenece el titular		
FINCA		
Localización	Polígono 3 Parcela 150 LA CARRASQUETA. QUICENA (HUESCA)	
Superficie construida (m ²)		
Superficie del suelo (m ²)		1.444
Tipo de finca		
SUBPARCELAS		
Identificación subparcela		0
Cultivo	CR - Labor o Labradío regadío	
Intensidad		1
Superficie (Ha)		0,1444
Valor catastral		
DATOS ECONÓMICOS DEL BIEN INMUEBLE		
Año de valor catastral		2020
Valor catastral (euros)		537,27
Valor catastral del suelo (euros)		537,27
Valor catastral de la construcción (euros)		0
COEFICIENTE DE PARTICIPACION		
		100%
SUPERFICIES AFECTADAS		
Expropiación permanente (m ²)		223,06
Servidumbre de paso definitiva (m2)		
Servidumbre de vuelo definitiva (m2)		
Ocupación temporal (m ²)		
Total afección (m²)		223,06

Consulta por:
 NIF/CIF: Apellidos y nombre: Referencia catastral: 22266A003001080000DY Parcela:
 Provincia: 22 Municipio: 195 Polígono:

Lista de bienes inmuebles. Resultado de la consulta

DESCRIPCIÓN DEL BIEN INMUEBLE		
Código de Naturaleza del bien Inmueble	RU	
Referencia Catastral	22266A003001080000DY	
Uso	Agrario	
Localización	Polígono 3 Parcela 108 LA CARRASQUETA. QUICENA (HUESCA)	
LISTA DE TITULARES		
NIF	18133720Z	
Apellidos y nombre	LARRE MOREL AGUSTIN	
Derecho	PR	
% del bien sujeto al derecho indicado		50
Sufijo de titularidad		
Domicilio fiscal del titular	AV SANTO GRIAL 3 Es:1 Pl:01 Pt:IZ	
	22003 HUESCA (HUESCA)	
Comunidad de bienes formal a la que pertenece el titular		
FINCA		
Localización	Polígono 3 Parcela 108 LA CARRASQUETA. QUICENA (HUESCA)	
Superficie construida (m ²)		
Superficie del suelo (m ²)		9.030
Tipo de finca		
SUBPARCELAS		
Identificación subparcela	a	
Cultivo	HR - Huerta regadío	
Intensidad		0
Superficie (Ha)		0,6454
Valor catastral		
Identificación subparcela	b	
Cultivo	CR - Labor o Labradío regadío	
Intensidad		2
Superficie (Ha)		0,2576
Valor catastral		
DATOS ECONÓMICOS DEL BIEN INMUEBLE		
Año de valor catastral		2020
Valor catastral (euros)		2.735,19
Valor catastral del suelo (euros)		2.735,19
Valor catastral de la construcción (euros)		0
COEFICIENTE DE PARTICIPACION		
		100%
SUPERFICIES AFECTADAS		
Expropiación permanente (m ²)		622,88
Servidumbre de paso definitiva (m2)		
Servidumbre de vuelo definitiva (m2)		
Ocupación temporal (m ²)		
Total afección (m²)		622,88

Consulta por:
 NIF/CIF: Apellidos y nombre: Referencia catastral: 22266A00300109000DG Parcela:
 Provincia: 22 Municipio: 195 Polígono:

Lista de bienes inmuebles. Resultado de la consulta

DESCRIPCIÓN DEL BIEN INMUEBLE		
Código de Naturaleza del bien Inmueble	RU	
Referencia Catastral	22266A00300109000DG	
Uso	Agrario	
Localización	Polígono 3 Parcela 109 LA CARRASQUETA. QUICENA (HUESCA)	
LISTA DE TITULARES		
NIF	17990795B	
Apellidos y nombre	PUERTOLAS ORUS JOSE MARIA	
Derecho	PR	
% del bien sujeto al derecho indicado		100
Sufijo de titularidad		
Domicilio fiscal del titular	CL SATURNINO LOPEZ NOVOA 4 Es:1 Pl:03 Pt:-A	
	22005 HUESCA (HUESCA)	
Comunidad de bienes formal a la que pertenece el titular		
FINCA		
Localización	Polígono 3 Parcela 109 LA CARRASQUETA. QUICENA (HUESCA)	
Superficie construida (m ²)		
Superficie del suelo (m ²)		3.121
Tipo de finca		
SUBPARCELAS		
Identificación subparcela		0
Cultivo	CR - Labor o Labradío regadío	
Intensidad		2
Superficie (Ha)		0,3121
Valor catastral		
DATOS ECONÓMICOS DEL BIEN INMUEBLE		
Año de valor catastral		2020
Valor catastral (euros)		790,05
Valor catastral del suelo (euros)		790,05
Valor catastral de la construcción (euros)		0
COEFICIENTE DE PARTICIPACION		
		100%
SUPERFICIES AFECTADAS		
Expropiación permanente (m ²)		485,72
Servidumbre de paso definitiva (m2)		
Servidumbre de vuelo definitiva (m2)		
Ocupación temporal (m ²)		
Total afección (m²)		485,72

Consulta por:
 NIF/CIF: Apellidos y nombre: Referencia catastral: 22266A003001060000DA Parcela:
 Provincia: 22 Municipio: 195 Polígono:

Lista de bienes inmuebles. Resultado de la consulta

DESCRIPCIÓN DEL BIEN INMUEBLE		
Código de Naturaleza del bien Inmueble	RU	
Referencia Catastral	22266A003001060000DA	
Uso	Agrario	
Localización	Polígono 3 Parcela 106 LA CARRASQUETA. QUICENA (HUESCA)	
LISTA DE TITULARES		
NIF	17986100P	
Apellidos y nombre	BUIL BENTUE JOSE	
Derecho	PR	
% del bien sujeto al derecho indicado		100
Sufijo de titularidad		
Domicilio fiscal del titular	PD AFUERAS HUESCA 71(B)	
	22004 HUESCA (HUESCA)	
Comunidad de bienes formal a la que pertenece el titular		
FINCA		
Localización	Polígono 3 Parcela 106 LA CARRASQUETA. QUICENA (HUESCA)	
Superficie construida (m ²)		0
Superficie del suelo (m ²)		1.282
Tipo de finca		
SUBPARCELAS		
Identificación subparcela		0
Cultivo	CR - Labor o Labradío regadío	
Intensidad		2
Superficie (Ha)		0,1282
Valor catastral		
DATOS ECONÓMICOS DEL BIEN INMUEBLE		
Año de valor catastral		2020
Valor catastral (euros)		324,44
Valor catastral del suelo (euros)		324,44
Valor catastral de la construcción (euros)		0
COEFICIENTE DE PARTICIPACION		
		100%
SUPERFICIES AFECTADAS		
Expropiación permanente (m ²)		354,54
Servidumbre de paso definitiva (m2)		
Servidumbre de vuelo definitiva (m2)		
Ocupación temporal (m ²)		
Total afección (m²)		354,54

Consulta por:
 NIF/CIF: Apellidos y nombre: Referencia catastral: 22266A00300114000DP
 Provincia: 22 Municipio: 195 Polígono: Parcela:

Lista de bienes inmuebles. Resultado de la consulta

DESCRIPCIÓN DEL BIEN INMUEBLE		
Código de Naturaleza del bien Inmueble	RU	
Referencia Catastral	22266A00300114000DP	
Uso	Agrario	
Localización	Polígono 3 Parcela 114 LA CARRASQUETA. QUICENA (HUESCA)	
LISTA DE TITULARES		
NIF	18020811N	
Apellidos y nombre	PALACIN RODRIGUEZ ANA MARIA	
Derecho	PR	
% del bien sujeto al derecho indicado		33,33
Sufijo de titularidad		
Domicilio fiscal del titular	DS AFUERAS 49 Pl:00 Pt:01 22191 QUICENA (HUESCA)	
Comunidad de bienes formal a la que pertenece el titular		
NIF	18013704N	
Apellidos y nombre	PALACIN RODRIGUEZ MARIA LUISA	
Derecho	PR	
% del bien sujeto al derecho indicado		33,33
Sufijo de titularidad		
Domicilio fiscal del titular	CL CANTABRIA 8 Es:4 Pl:02 Pt:B 22004 HUESCA (HUESCA)	
Comunidad de bienes formal a la que pertenece el titular		
NIF	18013837F	
Apellidos y nombre	PALACIN RODRIGUEZ MARIA PILAR	
Derecho	PR	
% del bien sujeto al derecho indicado		33,33
Sufijo de titularidad		
Domicilio fiscal del titular	CL PEDRO MUGURUZA 7 Es:1 Pl:06 Pt:DR 28036 MADRID (MADRID)	
Comunidad de bienes formal a la que pertenece el titular		
FINCA		
Localización	Polígono 3 Parcela 114 LA CARRASQUETA. QUICENA (HUESCA)	
Superficie construida (m ²)		
Superficie del suelo (m ²)		5,015
Tipo de finca		
SUBPARCELAS		
Identificación subparcela		0
Cultivo	CR - Labor o Labradío regadío	
Intensidad		2
Superficie (Ha)		0,5015
Valor catastral		
DATOS ECONÓMICOS DEL BIEN INMUEBLE		
Año de valor catastral		2020
Valor catastral (euros)		1.269,53
Valor catastral del suelo (euros)		1.269,53
Valor catastral de la construcción (euros)		0
COEFICIENTE DE PARTICIPACION		
		100%
SUPERFICIES AFECTADAS		
Expropiación permanente (m ²)		299,89
Servidumbre de paso definitiva (m2)		
Servidumbre de vuelo definitiva (m2)		
Ocupación temporal (m ²)		
Total afección (m²)		299,89

Consulta por:
 NIF/CIF: Apellidos y nombre: Referencia catastral: 22266A00300115000DL
 Provincia: 22 Municipio: 195 Polígono: Parcela:

Lista de bienes inmuebles. Resultado de la consulta

DESCRIPCIÓN DEL BIEN INMUEBLE		
Código de Naturaleza del bien Inmueble	RU	
Referencia Catastral	22266A00300115000DL	
Uso	Agrario	
Localización	Polígono 3 Parcela 115 LA CARRASQUETA. QUICENA (HUESCA)	
LISTA DE TITULARES		
NIF	17992383N	
Apellidos y nombre	MONZON MONTES ALFREDO	
Derecho	PR	
% del bien sujeto al derecho indicado		50
Sufijo de titularidad		
Domicilio fiscal del titular	TR CASTILLO DE MONTEARAGON 26 22191 QUICENA (HUESCA)	
Comunidad de bienes formal a la que pertenece el titular		
NIF	17986428Z	
Apellidos y nombre	MONZON MONTES FERNANDO	
Derecho	PR	
% del bien sujeto al derecho indicado		50
Sufijo de titularidad		
Domicilio fiscal del titular	TR CASTILLO DE MONTEARAGON 26 22191 QUICENA (HUESCA)	
Comunidad de bienes formal a la que pertenece el titular		
FINCA		
Localización	Polígono 3 Parcela 115 LA CARRASQUETA. QUICENA (HUESCA)	
Superficie construida (m ²)		
Superficie del suelo (m ²)		24,239
Tipo de finca		
SUBPARCELAS		
Identificación subparcela		0
Cultivo	CR - Labor o Labradío regadío	
Intensidad		2
Superficie (Ha)		2,4239
Valor catastral		
DATOS ECONÓMICOS DEL BIEN INMUEBLE		
Año de valor catastral		2020
Valor catastral (euros)		6.136,49
Valor catastral del suelo (euros)		6.136,49
Valor catastral de la construcción (euros)		0
COEFICIENTE DE PARTICIPACION		
		100%
SUPERFICIES AFECTADAS		
Expropiación permanente (m ²)		35,64
Servidumbre de paso definitiva (m2)		
Servidumbre de vuelo definitiva (m2)		
Ocupación temporal (m ²)		
Total afección (m²)		35,64

Consulta por:
 NIF/CIF: Apellidos y nombre: Referencia catastral: 22266A003000990000DE
 Provincia: 22 Municipio: 195 Polígono: Parcela:

Lista de bienes inmuebles. Resultado de la consulta

DESCRIPCIÓN DEL BIEN INMUEBLE		
Código de Naturaleza del bien Inmueble	RU	
Referencia Catastral	22266A003000990000DE	
Uso	Agrario	
Localización	Polígono 3 Parcela 99 LA CARRASQUETA. QUICENA (HUESCA)	
LISTA DE TITULARES		
NIF	17992383N	
Apellidos y nombre	MONZON MONTES ALFREDO	
Derecho	PR	
% del bien sujeto al derecho indicado		50
Sufijo de titularidad		
Domicilio fiscal del titular	TR CASTILLO DE MONTEARAGON 26 22191 QUICENA (HUESCA)	
Comunidad de bienes formal a la que pertenece el titular		
NIF	17986428Z	
Apellidos y nombre	MONZON MONTES FERNANDO	
Derecho	PR	
% del bien sujeto al derecho indicado		50
Sufijo de titularidad		
Domicilio fiscal del titular	TR CASTILLO DE MONTEARAGON 26 22191 QUICENA (HUESCA)	
Comunidad de bienes formal a la que pertenece el titular		
FINCA		
Localización	Polígono 3 Parcela 99 LA CARRASQUETA. QUICENA (HUESCA)	
Superficie construida (m ²)		
Superficie del suelo (m ²)		1.175
Tipo de finca		
SUBPARCELAS		
Identificación subparcela		0
Cultivo	CR - Labor o Labradío regadío	
Intensidad		2
Superficie (Ha)		0,1175
Valor catastral		
DATOS ECONÓMICOS DEL BIEN INMUEBLE		
Año de valor catastral		2020
Valor catastral (euros)		297,38
Valor catastral del suelo (euros)		297,38
Valor catastral de la construcción (euros)		0
COEFICIENTE DE PARTICIPACION		
100%		
SUPERFICIES AFECTADAS		
Expropiación permanente (m ²)		493,72
Servidumbre de paso definitiva (m2)		
Servidumbre de vuelo definitiva (m2)		
Ocupación temporal (m ²)		
Total afección (m²)		493,72

Consulta por:
 NIF/CIF: Apellidos y nombre: Referencia catastral: 22266A003001010000DS
 Provincia: 22 Municipio: 195 Polígono: Parcela:

Lista de bienes inmuebles. Resultado de la consulta

DESCRIPCIÓN DEL BIEN INMUEBLE		
Código de Naturaleza del bien Inmueble	RU	
Referencia Catastral	22266A003001010000DS	
Uso	Agrario	
Localización	Polígono 3 Parcela 101 LA CARRASQUETA. QUICENA (HUESCA)	
LISTA DE TITULARES		
NIF	17986428Z	
Apellidos y nombre	MONZON MONTES FERNANDO	
Derecho	PR	
% del bien sujeto al derecho indicado		50
Sufijo de titularidad		
Domicilio fiscal del titular	TR CASTILLO DE MONTEARAGON 26 22191 QUICENA (HUESCA)	
Comunidad de bienes formal a la que pertenece el titular		
NIF	17992383N	
Apellidos y nombre	MONZON MONTES ALFREDO	
Derecho	PR	
% del bien sujeto al derecho indicado		50
Sufijo de titularidad		
Domicilio fiscal del titular	TR CASTILLO DE MONTEARAGON 26 22191 QUICENA (HUESCA)	
Comunidad de bienes formal a la que pertenece el titular		
FINCA		
Localización	Polígono 3 Parcela 101 LA CARRASQUETA. QUICENA (HUESCA)	
Superficie construida (m ²)		
Superficie del suelo (m ²)		1.699
Tipo de finca		
SUBPARCELAS		
Identificación subparcela		0
Cultivo	CR - Labor o Labradío regadío	
Intensidad		2
Superficie (Ha)		0,1699
Valor catastral		
DATOS ECONÓMICOS DEL BIEN INMUEBLE		
Año de valor catastral		2020
Valor catastral (euros)		430
Valor catastral del suelo (euros)		430
Valor catastral de la construcción (euros)		0
COEFICIENTE DE PARTICIPACION		
100%		
SUPERFICIES AFECTADAS		
Expropiación permanente (m ²)		515,12
Servidumbre de paso definitiva (m2)		
Servidumbre de vuelo definitiva (m2)		
Ocupación temporal (m ²)		
Total afección (m²)		515,12

Consulta por:
 NIF/CIF: Apellidos y nombre: Referencia catastral: 22266A003001030000DU Parcela:
 Provincia: 22 Municipio: 195 Polígono:

Lista de bienes inmuebles. Resultado de la consulta

DESCRIPCIÓN DEL BIEN INMUEBLE		
Código de Naturaleza del bien Inmueble	RU	
Referencia Catastral	22266A003001030000DU	
Uso	Agrario	
Localización	Polígono 3 Parcela 103 LA CARRASQUETA. QUICENA (HUESCA)	
LISTA DE TITULARES		
NIF	17933853V	
Apellidos y nombre	BELZUZ BERNAD MARIA DOLORES	
Derecho	PR	
% del bien sujeto al derecho indicado		100
Sufijo de titularidad		
Domicilio fiscal del titular	CL TARBES 6 Es:1 Pl:05 Pt:B 22005 HUESCA (HUESCA)	
Comunidad de bienes formal a la que pertenece el titular		
FINCA		
Localización	Polígono 3 Parcela 103 LA CARRASQUETA. QUICENA (HUESCA)	
Superficie construida (m ²)		2.376
Superficie del suelo (m ²)		
Tipo de finca		
SUBPARCELAS		
Identificación subparcela		0
Cultivo	CR - Labor o Labradío regadío	
Intensidad		2
Superficie (Ha)		0,2376
Valor catastral		
DATOS ECONÓMICOS DEL BIEN INMUEBLE		
Año de valor catastral		2020
Valor catastral (euros)		601,41
Valor catastral del suelo (euros)		601,41
Valor catastral de la construcción (euros)		0
COEFICIENTE DE PARTICIPACION		
100%		
SUPERFICIES AFECTADAS		
Expropiación permanente (m ²)		323,03
Servidumbre de paso definitiva (m2)		
Servidumbre de vuelo definitiva (m2)		
Ocupación temporal (m ²)		
Total afección (m²)		323,03

Consulta por:
 NIF/CIF: Apellidos y nombre: Referencia catastral: 22266A003000400000DZ Parcela:
 Provincia: 22 Municipio: 195 Polígono:

Lista de bienes inmuebles. Resultado de la consulta

DESCRIPCIÓN DEL BIEN INMUEBLE		
Código de Naturaleza del bien Inmueble	RU	
Referencia Catastral	22266A003000400000DZ	
Uso	Agrario	
Localización	Polígono 3 Parcela 40 SAN PEDRO MARTIR. QUICENA (HUESCA)	
LISTA DE TITULARES		
NIF	18020811N	
Apellidos y nombre	PALACIN RODRIGUEZ ANA MARIA	
Derecho	PR	
% del bien sujeto al derecho indicado		33,33
Sufijo de titularidad		
Domicilio fiscal del titular	DS AFUERAS 49 Pl:00 Pt:01 22191 QUICENA (HUESCA)	
Comunidad de bienes formal a la que pertenece el titular		
FINCA		
Localización	Polígono 3 Parcela 40 SAN PEDRO MARTIR. QUICENA (HUESCA)	
Superficie construida (m ²)		18.912
Superficie del suelo (m ²)		
Tipo de finca		
SUBPARCELAS		
Identificación subparcela		0
Cultivo	CR - Labor o Labradío regadío	
Intensidad		2
Superficie (Ha)		1,8912
Valor catastral		
DATOS ECONÓMICOS DEL BIEN INMUEBLE		
Año de valor catastral		2020
Valor catastral (euros)		4.787,81
Valor catastral del suelo (euros)		4.787,81
Valor catastral de la construcción (euros)		0
COEFICIENTE DE PARTICIPACION		
100%		
SUPERFICIES AFECTADAS		
Expropiación permanente (m ²)		1.918,66
Servidumbre de paso definitiva (m2)		287,82
Servidumbre de vuelo definitiva (m2)		
Ocupación temporal (m ²)		
Total afección (m²)		2.206,48

Consulta por:
 NIF/CIF: Apellidos y nombre: Referencia catastral: 22266A003000800000DB Parcela:
 Provincia: 22 Municipio: 195 Polígono:

Lista de bienes inmuebles. Resultado de la consulta

DESCRIPCIÓN DEL BIEN INMUEBLE		
Código de Naturaleza del bien Inmueble	RU	
Referencia Catastral	22266A003000800000DB	
Uso	Agrario	
Localización	Polígono 3 Parcela 80 LA CARRASQUETA. QUICENA (HUESCA)	
LISTA DE TITULARES		
NIF	17933464L	
Apellidos y nombre	MARQUINEZ ZAMORA JOSE MARIA	
Derecho	PR	
% del bien sujeto al derecho indicado		50
Sufijo de titularidad		
Domicilio fiscal del titular	CL GUTIERREZ MELLADO 17 Pl:07 Pt:DR 50009 ZARAGOZA (ZARAGOZA)	
Comunidad de bienes formal a la que pertenece el titular		
NIF	17874321D	
Apellidos y nombre	MARQUINEZ ZAMORA MARIA PILAR	
Derecho	PR	
% del bien sujeto al derecho indicado		50
Sufijo de titularidad		
Domicilio fiscal del titular	AV SANTO GRIAL 5 Es:1 Pl:04 Pt:DR 22003 HUESCA (HUESCA)	
Comunidad de bienes formal a la que pertenece el titular		
FINCA		
Localización	Polígono 3 Parcela 80 LA CARRASQUETA. QUICENA (HUESCA)	
Superficie construida (m ²)		
Superficie del suelo (m ²)		9,373
Tipo de finca		
SUBPARCELAS		
Identificación subparcela		0
Cultivo	CR - Labor o Labradío regadío	
Intensidad		2
Superficie (Ha)		0,9373
Valor catastral		
DATOS ECONÓMICOS DEL BIEN INMUEBLE		
Año de valor catastral		2020
Valor catastral (euros)		2.372,83
Valor catastral del suelo (euros)		2.372,83
Valor catastral de la construcción (euros)		0
COEFICIENTE DE PARTICIPACION		
		100%
SUPERFICIES AFECTADAS		
Expropiación permanente (m ²)		1.194,77
Servidumbre de paso definitiva (m2)		
Servidumbre de vuelo definitiva (m2)		
Ocupación temporal (m ²)		
Total afección (m²)		1.194,77

Consulta por:
 NIF/CIF: Apellidos y nombre: Referencia catastral: 22266A003000780000DY Parcela:
 Provincia: 22 Municipio: 195 Polígono:

Lista de bienes inmuebles. Resultado de la consulta

DESCRIPCIÓN DEL BIEN INMUEBLE		
Código de Naturaleza del bien Inmueble	RU	
Referencia Catastral	22266A003000780000DY	
Uso	Agrario	
Localización	Polígono 3 Parcela 78 LA CARRASQUETA. QUICENA (HUESCA)	
LISTA DE TITULARES		
NIF	17920695S	
Apellidos y nombre	BELLOSTAS PALUS ANGEL	
Derecho	PR	
% del bien sujeto al derecho indicado		100
Sufijo de titularidad		
Domicilio fiscal del titular	HEREDEROS DE PZ IGLESIA 28 22191 QUICENA (HUESCA)	
Comunidad de bienes formal a la que pertenece el titular		
FINCA		
Localización	Polígono 3 Parcela 78 LA CARRASQUETA. QUICENA (HUESCA)	
Superficie construida (m ²)		
Superficie del suelo (m ²)		3,398
Tipo de finca		
SUBPARCELAS		
Identificación subparcela		0
Cultivo	CR - Labor o Labradío regadío	
Intensidad		2
Superficie (Ha)		0,3398
Valor catastral		
DATOS ECONÓMICOS DEL BIEN INMUEBLE		
Año de valor catastral		2020
Valor catastral (euros)		860,14
Valor catastral del suelo (euros)		860,14
Valor catastral de la construcción (euros)		0
COEFICIENTE DE PARTICIPACION		
		100%
SUPERFICIES AFECTADAS		
Expropiación permanente (m ²)		2.110,85
Servidumbre de paso definitiva (m2)		
Servidumbre de vuelo definitiva (m2)		
Ocupación temporal (m ²)		
Total afección (m²)		2.110,85

Consulta por:
 NIF/CIF: Apellidos y nombre: Referencia catastral: 22266A003001000000DE Parcela:
 Provincia: 22 Municipio: 195 Polígono:

Lista de bienes inmuebles. Resultado de la consulta

DESCRIPCIÓN DEL BIEN INMUEBLE		
Código de Naturaleza del bien Inmueble	RU	
Referencia Catastral	22266A003001000000DE	
Uso	Agrario	
Localización	Polígono 3 Parcela 100 LA CARRASQUETA. QUICENA (HUESCA)	
LISTA DE TITULARES		
NIF	18035976C	
Apellidos y nombre	RAMON ABELLANAS LUIS MARIANO	
Derecho	PR	
% del bien sujeto al derecho indicado		100
Sufijo de titularidad		
Domicilio fiscal del titular	TR CASTILLO DE MONTEARAGON 18 22191 QUICENA (HUESCA)	
Comunidad de bienes formal a la que pertenece el titular		
FINCA		
Localización	Polígono 3 Parcela 100 LA CARRASQUETA. QUICENA (HUESCA)	
Superficie construida (m ²)		
Superficie del suelo (m ²)		1.036
Tipo de finca		
SUBPARCELAS		
Identificación subparcela		0
Cultivo	CR - Labor o Labradío regadío	
Intensidad		2
Superficie (Ha)		0,1036
Valor catastral		
DATOS ECONÓMICOS DEL BIEN INMUEBLE		
Año de valor catastral		2020
Valor catastral (euros)		262,14
Valor catastral del suelo (euros)		262,14
Valor catastral de la construcción (euros)		0
COEFICIENTE DE PARTICIPACION 100%		
SUPERFICIES AFECTADAS		
Expropiación permanente (m ²)		355,13
Servidumbre de paso definitiva (m2)		
Servidumbre de vuelo definitiva (m2)		
Ocupación temporal (m ²)		
Total afección (m ²)		355,13

Consulta por:
 NIF/CIF: Apellidos y nombre: Referencia catastral: 22266A003000930000DK Parcela:
 Provincia: 22 Municipio: 195 Polígono:

Lista de bienes inmuebles. Resultado de la consulta

DESCRIPCIÓN DEL BIEN INMUEBLE		
Código de Naturaleza del bien Inmueble	RU	
Referencia Catastral	22266A003000930000DK	
Uso	Agrario	
Localización	Polígono 3 Parcela 93 LA CARRASQUETA. QUICENA (HUESCA)	
LISTA DE TITULARES		
NIF	18020811N	
Apellidos y nombre	PALACIN RODRIGUEZ ANA MARIA	
Derecho	PR	
% del bien sujeto al derecho indicado		33,33
Sufijo de titularidad		
Domicilio fiscal del titular	DS AFUERAS 49 PI:00 Pt:01 22191 QUICENA (HUESCA)	
Comunidad de bienes formal a la que pertenece el titular		
NIF	18013704N	
Apellidos y nombre	PALACIN RODRIGUEZ MARIA LUISA	
Derecho	PR	
% del bien sujeto al derecho indicado		33,33
Sufijo de titularidad		
Domicilio fiscal del titular	CL CANTABRIA 8 Es:4 PI:02 Pt:B 22004 HUESCA (HUESCA)	
Comunidad de bienes formal a la que pertenece el titular		
NIF	18013837F	
Apellidos y nombre	PALACIN RODRIGUEZ MARIA PILAR	
Derecho	PR	
% del bien sujeto al derecho indicado		33,33
Sufijo de titularidad		
Domicilio fiscal del titular	CL PEDRO MUGURUZA 7 Es:1 PI:06 Pt:DR 28036 MADRID (MADRID)	
Comunidad de bienes formal a la que pertenece el titular		
FINCA		
Localización	Polígono 3 Parcela 93 LA CARRASQUETA. QUICENA (HUESCA)	
Superficie construida (m ²)		
Superficie del suelo (m ²)		1.045
Tipo de finca		
SUBPARCELAS		
Identificación subparcela		0
Cultivo	CR - Labor o Labradío regadío	
Intensidad		2
Superficie (Ha)		0,1045
Valor catastral		
DATOS ECONÓMICOS DEL BIEN INMUEBLE		
Año de valor catastral		2020
Valor catastral (euros)		264,46
Valor catastral del suelo (euros)		264,46
Valor catastral de la construcción (euros)		0
COEFICIENTE DE PARTICIPACION 100%		
SUPERFICIES AFECTADAS		
Expropiación permanente (m ²)		76,55
Servidumbre de paso definitiva (m2)		
Servidumbre de vuelo definitiva (m2)		
Ocupación temporal (m ²)		
Total afección (m ²)		76,55

Consulta por:
 NIF/CIF: Apellidos y nombre: Referencia catastral: 22266A003000970000D1 Parcela:
 Provincia: 22 Municipio: 195 Polígono:

Lista de bienes inmuebles. Resultado de la consulta

DESCRIPCIÓN DEL BIEN INMUEBLE		
Código de Naturaleza del bien Inmueble	RU	
Referencia Catastral	22266A003000970000D1	
Uso	Agrario	
Localización	Polígono 3 Parcela 97 LA CARRASQUETA. QUICENA (HUESCA)	
LISTA DE TITULARES		
NIF	18020811N	
Apellidos y nombre	PALACIN RODRIGUEZ ANA MARIA	
Derecho	PR	
% del bien sujeto al derecho indicado		33,33
Sufijo de titularidad		
Domicilio fiscal del titular	DS AFUERAS 49 Pl:00 Pt:01 22191 QUICENA (HUESCA)	
Comunidad de bienes formal a la que pertenece el titular		
NIF	18013704N	
Apellidos y nombre	PALACIN RODRIGUEZ MARIA LUISA	
Derecho	PR	
% del bien sujeto al derecho indicado		33,33
Sufijo de titularidad		
Domicilio fiscal del titular	CL CANTABRIA 8 Es:4 Pl:02 Pt:B 22004 HUESCA (HUESCA)	
Comunidad de bienes formal a la que pertenece el titular		
NIF	18013837F	
Apellidos y nombre	PALACIN RODRIGUEZ MARIA PILAR	
Derecho	PR	
% del bien sujeto al derecho indicado		33,33
Sufijo de titularidad		
Domicilio fiscal del titular	CL PEDRO MUGURUZA 7 Es:1 Pl:06 Pt:DR 28036 MADRID (MADRID)	
Comunidad de bienes formal a la que pertenece el titular		
FINCA		
Localización	Polígono 3 Parcela 97 LA CARRASQUETA. QUICENA (HUESCA)	
Superficie construida (m ²)		
Superficie del suelo (m ²)		3.218
Tipo de finca		
SUBPARCELAS		
Identificación subparcela	a	
Cultivo	CR - Labor o Labradío regadío	
Intensidad		2
Superficie (Ha)		0,2857
Valor catastral		
Identificación subparcela	b	
Cultivo	E- - Pastos	
Intensidad		1
Superficie (Ha)		0,0361
Valor catastral		
DATOS ECONÓMICOS DEL BIEN INMUEBLE		
Año de valor catastral		2020
Valor catastral (euros)		724,96
Valor catastral del suelo (euros)		724,96
Valor catastral de la construcción (euros)		0
COEFICIENTE DE PARTICIPACION		
100%		
SUPERFICIES AFECTADAS		
Expropiación permanente (m ²)		2.385,39
Servidumbre de paso definitiva (m2)		1.961,42
Servidumbre de vuelo definitiva (m2)		497,38
Ocupación temporal (m ²)		1.406,76
Total afección (m²)		6.250,95

Consulta por:
 NIF/CIF: Apellidos y nombre: Referencia catastral: 22266A003000040000DS Parcela:
 Provincia: 22 Municipio: 195 Polígono:

Lista de bienes inmuebles. Resultado de la consulta

DESCRIPCIÓN DEL BIEN INMUEBLE		
Código de Naturaleza del bien Inmueble	RU	
Referencia Catastral	22266A003000040000DS	
Uso	Agrario	
Localización	Polígono 3 Parcela 4 SAN PEDRO MARTIR. QUICENA (HUESCA)	
LISTA DE TITULARES		
NIF	17933464L	
Apellidos y nombre	MARQUINEZ ZAMORA JOSE MARIA	
Derecho	PR	
% del bien sujeto al derecho indicado		50
Sufijo de titularidad		
Domicilio fiscal del titular	CL GUTIERREZ MELLADO 17 Pl:07 Pt:DR 50009 ZARAGOZA (ZARAGOZA)	
Comunidad de bienes formal a la que pertenece el titular		
NIF	17874321D	
Apellidos y nombre	MARQUINEZ ZAMORA MARIA PILAR	
Derecho	PR	
% del bien sujeto al derecho indicado		50
Sufijo de titularidad		
Domicilio fiscal del titular	AV SANTO GRIAL 5 Es:1 Pl:04 Pt:DR 22003 HUESCA (HUESCA)	
Comunidad de bienes formal a la que pertenece el titular		
FINCA		
Localización	Polígono 3 Parcela 4 SAN PEDRO MARTIR. QUICENA (HUESCA)	
Superficie construida (m ²)		
Superficie del suelo (m ²)		2.215
Tipo de finca		
SUBPARCELAS		
Identificación subparcela		0
Cultivo	CR - Labor o Labradío regadío	
Intensidad		2
Superficie (Ha)		0,2215
Valor catastral		
DATOS ECONÓMICOS DEL BIEN INMUEBLE		
Año de valor catastral		2020
Valor catastral (euros)		560,67
Valor catastral del suelo (euros)		560,67
Valor catastral de la construcción (euros)		0
COEFICIENTE DE PARTICIPACION		
100%		
SUPERFICIES AFECTADAS		
Expropiación permanente (m ²)		270,02
Servidumbre de paso definitiva (m2)		
Servidumbre de vuelo definitiva (m2)		
Ocupación temporal (m ²)		
Total afección (m²)		270,02

Consulta por:
 NIF/CIF: Apellidos y nombre: Referencia catastral: 22266A00300060000DU Parcela:
 Provincia: 22 Municipio: 195 Polígono:

Lista de bienes inmuebles. Resultado de la consulta

DESCRIPCIÓN DEL BIEN INMUEBLE		
Código de Naturaleza del bien Inmueble	RU	
Referencia Catastral	22266A00300060000DU	
Uso	Agrario	
Localización	Polígono 3 Parcela 6 SAN PEDRO MARTIR. QUICENA (HUESCA)	
LISTA DE TITULARES		
NIF	17933464L	
Apellidos y nombre	MARQUINEZ ZAMORA JOSE MARIA	
Derecho	PR	
% del bien sujeto al derecho indicado		50
Sufijo de titularidad		
Domicilio fiscal del titular	CL GUTIERREZ MELLADO 17 Pl:07 Pt:DR 50009 ZARAGOZA (ZARAGOZA)	
Comunidad de bienes formal a la que pertenece el titular		
NIF	17874321D	
Apellidos y nombre	MARQUINEZ ZAMORA MARIA PILAR	
Derecho	PR	
% del bien sujeto al derecho indicado		50
Sufijo de titularidad		
Domicilio fiscal del titular	AV SANTO GRIAL 5 Es:1 Pl:04 Pt:DR 22003 HUESCA (HUESCA)	
Comunidad de bienes formal a la que pertenece el titular		
FINCA		
Localización	Polígono 3 Parcela 6 SAN PEDRO MARTIR. QUICENA (HUESCA)	
Superficie construida (m ²)		
Superficie del suelo (m ²)		6.163
Tipo de finca		
SUBPARCELAS		
Identificación subparcela		0
Cultivo	CR - Labor o Labradío regadío	
Intensidad		2
Superficie (Ha)		0,6163
Valor catastral		
DATOS ECONÓMICOS DEL BIEN INMUEBLE		
Año de valor catastral		2020
Valor catastral (euros)		1.560,17
Valor catastral del suelo (euros)		1.560,17
Valor catastral de la construcción (euros)		0
COEFICIENTE DE PARTICIPACION		
		100%
SUPERFICIES AFECTADAS		
Expropiación permanente (m ²)		301,70
Servidumbre de paso definitiva (m2)		
Servidumbre de vuelo definitiva (m2)		
Ocupación temporal (m ²)		
Total afección (m²)		301,70

Consulta por:
 NIF/CIF: Apellidos y nombre: Referencia catastral: 22266A003000220000DT Parcela:
 Provincia: 22 Municipio: 195 Polígono:

Lista de bienes inmuebles. Resultado de la consulta

DESCRIPCIÓN DEL BIEN INMUEBLE		
Código de Naturaleza del bien Inmueble	RU	
Referencia Catastral	22266A003000220000DT	
Uso	Agrario	
Localización	Polígono 3 Parcela 22 SAN PEDRO MARTIR. QUICENA (HUESCA)	
LISTA DE TITULARES		
NIF	17990529K	
Apellidos y nombre	PARDO OTIN RAMON	
Derecho	PR	
% del bien sujeto al derecho indicado		100
Sufijo de titularidad		
Domicilio fiscal del titular	CL CASTILLO DE MONTEARAGON 10 22191 QUICENA (HUESCA)	
Comunidad de bienes formal a la que pertenece el titular		
FINCA		
Localización	Polígono 3 Parcela 22 SAN PEDRO MARTIR. QUICENA (HUESCA)	
Superficie construida (m ²)		
Superficie del suelo (m ²)		5.678
Tipo de finca		
SUBPARCELAS		
Identificación subparcela		0
Cultivo	CR - Labor o Labradío regadío	
Intensidad		2
Superficie (Ha)		0,5678
Valor catastral		
DATOS ECONÓMICOS DEL BIEN INMUEBLE		
Año de valor catastral		2020
Valor catastral (euros)		1.437,38
Valor catastral del suelo (euros)		1.437,38
Valor catastral de la construcción (euros)		0
COEFICIENTE DE PARTICIPACION		
		100%
SUPERFICIES AFECTADAS		
Expropiación permanente (m ²)		503,72
Servidumbre de paso definitiva (m2)		
Servidumbre de vuelo definitiva (m2)		
Ocupación temporal (m ²)		
Total afección (m²)		503,72

Consulta por:
 NIF/CIF: Apellidos y nombre: Referencia catastral: 22266A00300025000DDO Parcela:
 Provincia: 22 Municipio: 195 Polígono:

Lista de bienes inmuebles. Resultado de la consulta

DESCRIPCIÓN DEL BIEN INMUEBLE		
Código de Naturaleza del bien Inmueble	RU	
Referencia Catastral	22266A00300025000DDO	
Uso	Agrario	
Localización	Polígono 3 Parcela 25 SAN PEDRO MARTIR. QUICENA (HUESCA)	
LISTA DE TITULARES		
NIF	17990529K	
Apellidos y nombre	PARDO OTIN RAMON	
Derecho	PR	
% del bien sujeto al derecho indicado		100
Sufijo de titularidad		
Domicilio fiscal del titular	CL CASTILLO DE MONTEARAGON 10 22191 QUICENA (HUESCA)	
Comunidad de bienes formal a la que pertenece el titular		
FINCA		
Localización	Polígono 3 Parcela 25 SAN PEDRO MARTIR. QUICENA (HUESCA)	
Superficie construida (m ²)		
Superficie del suelo (m ²)		9.539
Tipo de finca		
SUBPARCELAS		
Identificación subparcela		0
Cultivo	CR - Labor o Labradío regadío	
Intensidad		2
Superficie (Ha)		0,9539
Valor catastral		
DATOS ECONÓMICOS DEL BIEN INMUEBLE		
Año de valor catastral		2020
Valor catastral (euros)		2.414,89
Valor catastral del suelo (euros)		2.414,89
Valor catastral de la construcción (euros)		0
COEFICIENTE DE PARTICIPACION		
		100%
SUPERFICIES AFECTADAS		
Expropiación permanente (m ²)		410,42
Servidumbre de paso definitiva (m2)		
Servidumbre de vuelo definitiva (m2)		
Ocupación temporal (m ²)		
Total afección (m²)		410,42

Consulta por:
 NIF/CIF: Apellidos y nombre: Referencia catastral: 22266A00300020000DDP Parcela:
 Provincia: 22 Municipio: 195 Polígono:

Lista de bienes inmuebles. Resultado de la consulta

DESCRIPCIÓN DEL BIEN INMUEBLE		
Código de Naturaleza del bien Inmueble	RU	
Referencia Catastral	22266A00300020000DDP	
Uso	Agrario	
Localización	Polígono 3 Parcela 20 SAN PEDRO MARTIR. QUICENA (HUESCA)	
LISTA DE TITULARES		
NIF	17995244K	
Apellidos y nombre	LOPEZ RIVARES ELIAS PASCUAL	
Derecho	PR	
% del bien sujeto al derecho indicado		50
Sufijo de titularidad		
Domicilio fiscal del titular	CL ALFONSO XIII 17 Es:E PI:05 Pt:01 14001 CORDOBA (CÁRDABA)	
Comunidad de bienes formal a la que pertenece el titular		
FINCA		
Localización	Polígono 3 Parcela 20 SAN PEDRO MARTIR. QUICENA (HUESCA)	
Superficie construida (m ²)		
Superficie del suelo (m ²)		21.257
Tipo de finca		
SUBPARCELAS		
Identificación subparcela		0
Cultivo	CR - Labor o Labradío regadío	
Intensidad		2
Superficie (Ha)		2,1257
Valor catastral		
DATOS ECONÓMICOS DEL BIEN INMUEBLE		
Año de valor catastral		2020
Valor catastral (euros)		5.381,51
Valor catastral del suelo (euros)		5.381,51
Valor catastral de la construcción (euros)		0
COEFICIENTE DE PARTICIPACION		
		100%
SUPERFICIES AFECTADAS		
Expropiación permanente (m ²)		148,34
Servidumbre de paso definitiva (m2)		
Servidumbre de vuelo definitiva (m2)		
Ocupación temporal (m ²)		
Total afección (m²)		148,34

Consulta por:
 NIF/CIF: Apellidos y nombre: Referencia catastral: 22266A00300032000DX Parcela:
 Provincia: 22 Municipio: 195 Polígono:

Lista de bienes inmuebles. Resultado de la consulta

DESCRIPCIÓN DEL BIEN INMUEBLE		
Código de Naturaleza del bien Inmueble	RU	
Referencia Catastral	22266A00300032000DX	
Uso	Agrario	
Localización	Polígono 3 Parcela 32 SAN PEDRO MARTIR. QUICENA (HUESCA)	
LISTA DE TITULARES		
NIF	17990529K	
Apellidos y nombre	PARDO OTIN RAMON	
Derecho	PR	
% del bien sujeto al derecho indicado		100
Sufijo de titularidad		
Domicilio fiscal del titular	CL CASTILLO DE MONTEARAGON 10 22191 QUICENA (HUESCA)	
Comunidad de bienes formal a la que pertenece el titular		
FINCA		
Localización	Polígono 3 Parcela 32 SAN PEDRO MARTIR. QUICENA (HUESCA)	
Superficie construida (m ²)		
Superficie del suelo (m ²)		35.019
Tipo de finca		
SUBPARCELAS		
Identificación subparcela		0
Cultivo	CR - Labor o Labradío regadío	
Intensidad		2
Superficie (Ha)		3,5019
Valor catastral		
DATOS ECONÓMICOS DEL BIEN INMUEBLE		
Año de valor catastral	2020	
Valor catastral (euros)	8.865,64	
Valor catastral del suelo (euros)	8.865,64	
Valor catastral de la construcción (euros)	0	
COEFICIENTE DE PARTICIPACION		
		100%
SUPERFICIES AFECTADAS		
Expropiación permanente (m ²)		2.133,22
Servidumbre de paso definitiva (m2)		
Servidumbre de vuelo definitiva (m2)		
Ocupación temporal (m ²)		
Total afección (m²)		2.133,22

Consulta por:
 NIF/CIF: Apellidos y nombre: Referencia catastral: 22266A003000340000DJ Parcela:
 Provincia: 22 Municipio: 195 Polígono:

Lista de bienes inmuebles. Resultado de la consulta

DESCRIPCIÓN DEL BIEN INMUEBLE		
Código de Naturaleza del bien Inmueble	RU	
Referencia Catastral	22266A003000340000DJ	
Uso	Agrario	
Localización	Polígono 3 Parcela 34 SAN PEDRO MARTIR. QUICENA (HUESCA)	
LISTA DE TITULARES		
NIF	18035976C	
Apellidos y nombre	RAMON ABELLANAS LUIS MARIANO	
Derecho	PR	
% del bien sujeto al derecho indicado		100
Sufijo de titularidad		
Domicilio fiscal del titular	TR CASTILLO DE MONTEARAGON 18 22191 QUICENA (HUESCA)	
Comunidad de bienes formal a la que pertenece el titular		
FINCA		
Localización	Polígono 3 Parcela 34 SAN PEDRO MARTIR. QUICENA (HUESCA)	
Superficie construida (m ²)		
Superficie del suelo (m ²)		6.676
Tipo de finca		
SUBPARCELAS		
Identificación subparcela		0
Cultivo	CR - Labor o Labradío regadío	
Intensidad		2
Superficie (Ha)		0,6676
Valor catastral		
DATOS ECONÓMICOS DEL BIEN INMUEBLE		
Año de valor catastral	2020	
Valor catastral (euros)	1.690,02	
Valor catastral del suelo (euros)	1.690,02	
Valor catastral de la construcción (euros)	0	
COEFICIENTE DE PARTICIPACION		
		100%
SUPERFICIES AFECTADAS		
Expropiación permanente (m ²)		5.571,75
Servidumbre de paso definitiva (m2)		
Servidumbre de vuelo definitiva (m2)		
Ocupación temporal (m ²)		
Total afección (m²)		5.571,75

Consulta por:
 NIF/CIF: Apellidos y nombre: Referencia catastral: 22266A003000370000DZ Parcela:
 Provincia: 22 Municipio: 195 Polígono:

Lista de bienes inmuebles. Resultado de la consulta

DESCRIPCIÓN DEL BIEN INMUEBLE		
Código de Naturaleza del bien Inmueble	RU	
Referencia Catastral	22266A003000370000DZ	
Uso	Agrario	
Localización	Polígono 3 Parcela 37 SAN PEDRO MARTIR. QUICENA (HUESCA)	
LISTA DE TITULARES		
NIF	A22042204	
Apellidos y nombre	FORJADOS CUBIERTAS SA	
Derecho	PR	
% del bien sujeto al derecho indicado		100
Sufijo de titularidad		
Domicilio fiscal del titular	CL MENDEZ ALVARO 8 28045 MADRID (MADRID)	
Comunidad de bienes formal a la que pertenece el titular		
FINCA		
Localización	Polígono 3 Parcela 37 SAN PEDRO MARTIR. QUICENA (HUESCA)	
Superficie construida (m ²)		
Superficie del suelo (m ²)		2.690
Tipo de finca		
SUBPARCELAS		
Identificación subparcela		0
Cultivo	OR - Olivos regadio	
Intensidad		0
Superficie (Ha)		0,269
Valor catastral		
DATOS ECONÓMICOS DEL BIEN INMUEBLE		
Año de valor catastral		2020
Valor catastral (euros)		1.021,45
Valor catastral del suelo (euros)		1.021,45
Valor catastral de la construcción (euros)		0
COEFICIENTE DE PARTICIPACION		
		100%
SUPERFICIES AFECTADAS		
Expropiación permanente (m ²)		1.438,08
Servidumbre de paso definitiva (m2)		
Servidumbre de vuelo definitiva (m2)		
Ocupación temporal (m ²)		
Total afección (m²)		1.438,08

Consulta por:
 NIF/CIF: Apellidos y nombre: Referencia catastral: 22266A003000120000DA Parcela:
 Provincia: 22 Municipio: 195 Polígono:

Lista de bienes inmuebles. Resultado de la consulta

DESCRIPCIÓN DEL BIEN INMUEBLE		
Código de Naturaleza del bien Inmueble	RU	
Referencia Catastral	22266A003000120000DA	
Uso	Agrario	
Localización	Polígono 3 Parcela 12 SAN PEDRO MARTIR. QUICENA (HUESCA)	
LISTA DE TITULARES		
NIF	B22416416	
Apellidos y nombre	CABRERO GESTION ACTIVA SL	
Derecho	PR	
% del bien sujeto al derecho indicado		100
Sufijo de titularidad		
Domicilio fiscal del titular	PS LUCAS MALLADA 42 22006 HUESCA (HUESCA)	
Comunidad de bienes formal a la que pertenece el titular		
FINCA		
Localización	Polígono 3 Parcela 12 SAN PEDRO MARTIR. QUICENA (HUESCA)	
Superficie construida (m ²)		
Superficie del suelo (m ²)		11.683
Tipo de finca		
SUBPARCELAS		
Identificación subparcela		0
Cultivo	CR - Labor o Labradío regadio	
Intensidad		2
Superficie (Ha)		1,1683
Valor catastral		
DATOS ECONÓMICOS DEL BIEN INMUEBLE		
Año de valor catastral		2020
Valor catastral (euros)		2.957,61
Valor catastral del suelo (euros)		2.957,61
Valor catastral de la construcción (euros)		0
COEFICIENTE DE PARTICIPACION		
		100%
SUPERFICIES AFECTADAS		
Expropiación permanente (m ²)		
Servidumbre de paso definitiva (m2)		338,34
Servidumbre de vuelo definitiva (m2)		167,47
Ocupación temporal (m ²)		
Total afección (m²)		505,81

Consulta por:	Apellidos y nombre:	Referencia catastral: 22266A004000640000DF	Parcela:
NIF/CIF:	Municipio: 195	Polígono:	
Provincia: 22			

Lista de bienes inmuebles. Resultado de la consulta

DESCRIPCIÓN DEL BIEN INMUEBLE			
Código de Naturaleza del bien Inmueble	RU		
Referencia Catastral	22266A004000640000DF		
Uso	Agrario		
Localización	Polígono 4 Parcela 64 TERMINO DEL HOTEL. QUICENA (HUESCA)		
LISTA DE TITULARES			
NIF	17933731X		
Apellidos y nombre	CORREAS OTIN JESUS		
Derecho	PR		
% del bien sujeto al derecho indicado		100	
Sufijo de titularidad			
Domicilio fiscal del titular	CN CARRETERA 7		
	22150 ARGUIS (HUESCA)		
Comunidad de bienes formal a la que pertenece el titular			
FINCA			
Localización	Polígono 4 Parcela 64 TERMINO DEL HOTEL. QUICENA (HUESCA)		
Superficie construida (m ²)			
Superficie del suelo (m ²)		56.283	
Tipo de finca			
SUBPARCELAS			
Identificación subparcela	a		
Cultivo	CR - Labor o Labradío regadío		
Intensidad		2	
Superficie (Ha)		5,6247	
Valor catastral			
Identificación subparcela	b		
Cultivo	I- - Improductivo		
Intensidad		0	
Superficie (Ha)		0,0035	
Valor catastral			
DATOS ECONÓMICOS DEL BIEN INMUEBLE			
Año de valor catastral		2020	
Valor catastral (euros)		14.239,91	
Valor catastral del suelo (euros)		14.239,91	
Valor catastral de la construcción (euros)		0	
COEFICIENTE DE PARTICIPACION			
		100%	
SUPERFICIES AFECTADAS			
Expropiación permanente (m ²)		25,00	
Servidumbre de paso definitiva (m2)		597,12	
Servidumbre de vuelo definitiva (m2)		532,21	
Ocupación temporal (m ²)		706,58	
Total afección (m ²)		1.860,91	

Consulta por:	Apellidos y nombre:	Referencia catastral: 22266A002000460000DF	Parcela:
NIF/CIF:	Municipio: 195	Polígono:	
Provincia: 22			

Lista de bienes inmuebles. Resultado de la consulta

DESCRIPCIÓN DEL BIEN INMUEBLE			
Código de Naturaleza del bien Inmueble	RU		
Referencia Catastral	22266A002000460000DF		
Uso	Agrario		
Localización	Polígono 2 Parcela 46 HUERTA ALTA. QUICENA (HUESCA)		
LISTA DE TITULARES			
NIF	38541814R		
Apellidos y nombre	SANTAMARIA CIRIA MARIANO FAUSTINO		
Derecho	PR		
% del bien sujeto al derecho indicado		100	
Sufijo de titularidad			
Domicilio fiscal del titular	AV 325 16		
	08860 CASTELDEFELS (BARCELONA)		
Comunidad de bienes formal a la que pertenece el titular			
FINCA			
Localización	Polígono 2 Parcela 46 HUERTA ALTA. QUICENA (HUESCA)		
Superficie construida (m ²)			
Superficie del suelo (m ²)		9.884	
Tipo de finca			
SUBPARCELAS			
Identificación subparcela	a		
Cultivo	CR - Labor o Labradío regadío		
Intensidad		3	
Superficie (Ha)		0,9852	
Valor catastral			
Identificación subparcela	b		
Cultivo	I- - Improductivo		
Intensidad		0	
Superficie (Ha)		0,0032	
Valor catastral			
DATOS ECONÓMICOS DEL BIEN INMUEBLE			
Año de valor catastral		2020	
Valor catastral (euros)		2.169,83	
Valor catastral del suelo (euros)		2.169,83	
Valor catastral de la construcción (euros)		0	
COEFICIENTE DE PARTICIPACION			
		100%	
SUPERFICIES AFECTADAS			
Expropiación permanente (m ²)		312,34	
Servidumbre de paso definitiva (m2)			
Servidumbre de vuelo definitiva (m2)			
Ocupación temporal (m ²)			
Total afección (m ²)		312,34	

Consulta por:
 NIF/CIF: Apellidos y nombre: Referencia catastral: 22901A00400026000QP Parcela:
 Provincia: 22 Municipio: 125 Polígono:

Lista de bienes inmuebles. Resultado de la consulta

DESCRIPCIÓN DEL BIEN INMUEBLE		
Código de Naturaleza del bien Inmueble	RU	
Referencia Catastral	22901A00400026000QP	
Uso	Agrario	
Localización	Polígono 4 Parcela 26 MONZU. HUESCA (HUESCA)	
LISTA DE TITULARES		
Apellidos y nombre	SARVISE ESCAR TOMAS	
Derecho	PR	
% del bien sujeto al derecho indicado		100
Sufijo de titularidad		
Domicilio fiscal del titular	MN LOPORZANO	
	22192 LOPORZANO (HUESCA)	
Comunidad de bienes formal a la que pertenece el titular		
FINCA		
Localización	Polígono 4 Parcela 26 MONZU. HUESCA (HUESCA)	
Superficie construida (m ²)		0
Superficie del suelo (m ²)		32.479
Tipo de finca	Suelo sin edificar	
SUBPARCELAS		
Identificación subparcela		0
Cultivo	C- - Labor o Labradío seco	
Intensidad		2
Superficie (Ha)		2,8327
Valor catastral		
DATOS ECONÓMICOS DEL BIEN INMUEBLE		
Año de valor catastral		2020
Valor catastral (euros)		5.091,70
Valor catastral del suelo (euros)		5.091,70
Valor catastral de la construcción (euros)		0
COEFICIENTE DE PARTICIPACION		
		100%
SUPERFICIES AFECTADAS		
Expropiación permanente (m ²)		464,85
Servidumbre de paso definitiva (m2)		
Servidumbre de vuelo definitiva (m2)		
Ocupación temporal (m ²)		
Total afección (m²)		464,85

Consulta por:
 NIF/CIF: Apellidos y nombre: Referencia catastral: 22901A004001070000QS Parcela:
 Provincia: 22 Municipio: 125 Polígono:

Lista de bienes inmuebles. Resultado de la consulta

DESCRIPCIÓN DEL BIEN INMUEBLE		
Código de Naturaleza del bien Inmueble	RU	
Referencia Catastral	22901A004001070000QS	
Uso	Agrario	
Localización	Polígono 4 Parcela 107 MONZU. HUESCA (HUESCA)	
LISTA DE TITULARES		
NIF	17967526H	
Apellidos y nombre	SAUQUE GARCIA ANTONIO LUIS	
Derecho	PR	
% del bien sujeto al derecho indicado		100
Sufijo de titularidad		
Domicilio fiscal del titular	CL JOSE CASTAN TOBEÑAS 40 Es:1 Pl:04 Pt:C	
	22005 HUESCA (HUESCA)	
Comunidad de bienes formal a la que pertenece el titular		
FINCA		
Localización	Polígono 4 Parcela 107 MONZU. HUESCA (HUESCA)	
Superficie construida (m ²)		
Superficie del suelo (m ²)		20.311
Tipo de finca		
SUBPARCELAS		
Identificación subparcela		0
Cultivo	C- - Labor o Labradío seco	
Intensidad		3
Superficie (Ha)		2,0311
Valor catastral		
DATOS ECONÓMICOS DEL BIEN INMUEBLE		
Año de valor catastral		2020
Valor catastral (euros)		2.365,26
Valor catastral del suelo (euros)		2.365,26
Valor catastral de la construcción (euros)		0
COEFICIENTE DE PARTICIPACION		
		100%
SUPERFICIES AFECTADAS		
Expropiación permanente (m ²)		583,96
Servidumbre de paso definitiva (m2)		
Servidumbre de vuelo definitiva (m2)		
Ocupación temporal (m ²)		
Total afección (m²)		583,96

Consulta por:
 NIF/CIF: Apellidos y nombre: Referencia catastral: 22901A004001090000QU
 Provincia: 22 Municipio: 125 Polígono: Parcela:

Lista de bienes inmuebles. Resultado de la consulta

DESCRIPCIÓN DEL BIEN INMUEBLE		
Código de Naturaleza del bien Inmueble	RU	
Referencia Catastral	22901A004001090000QU	
Uso	Agrario	
Localización	Polígono 4 Parcela 109 MONZU. HUESCA (HUESCA)	
LISTA DE TITULARES		
NIF	17920705W	
Apellidos y nombre	GRASA CASTAN ANGEL	
Derecho	PR	
% del bien sujeto al derecho indicado		50
Sufijo de titularidad		
Domicilio fiscal del titular	TR CASTILLO DE MONTEARAGON 24 22191 QUICENA (HUESCA)	
Comunidad de bienes formal a la que pertenece el titular		
NIF	17933660P	
Apellidos y nombre	PERTUSA CASAEVAN ADORACION	
Derecho	PR	
% del bien sujeto al derecho indicado		50
Sufijo de titularidad	HEREDEROS DE	
Domicilio fiscal del titular	CL UNICA 1 22191 QUICENA (HUESCA)	
Comunidad de bienes formal a la que pertenece el titular		
FINCA		
Localización	Polígono 4 Parcela 109 MONZU. HUESCA (HUESCA)	
Superficie construida (m ²)		
Superficie del suelo (m ²)		38.689
Tipo de finca		
SUBPARCELAS		
Identificación subparcela		0
Cultivo	C- - Labor o Labradío seco	
Intensidad		3
Superficie (Ha)		3,8689
Valor catastral		
DATOS ECONÓMICOS DEL BIEN INMUEBLE		
Año de valor catastral		2020
Valor catastral (euros)		4.505,53
Valor catastral del suelo (euros)		4.505,53
Valor catastral de la construcción (euros)		0
COEFICIENTE DE PARTICIPACION		
		100%
SUPERFICIES AFECTADAS		
Expropiación permanente (m ²)		2.106,30
Servidumbre de paso definitiva (m2)		
Servidumbre de vuelo definitiva (m2)		
Ocupación temporal (m ²)		
Total afección (m²)		2.106,30

Consulta por:
 NIF/CIF: Apellidos y nombre: Referencia catastral: 22206A003001720000YW
 Provincia: 22 Municipio: 150 Polígono: Parcela:

Lista de bienes inmuebles. Resultado de la consulta

DESCRIPCIÓN DEL BIEN INMUEBLE		
Código de Naturaleza del bien Inmueble	RU	
Referencia Catastral	22206A003001720000YW	
Uso	Agrario	
Localización	Polígono 3 Parcela 172 LLANO QUINTO. LOPORZANO (HUESCA)	
LISTA DE TITULARES		
NIF	17231196X	
Apellidos y nombre	CALVO MUR MARIANO	
Derecho	PR	
% del bien sujeto al derecho indicado		100
Sufijo de titularidad	HEREDEROS DE	
Domicilio fiscal del titular	CL IGLESIA 13 PI:CS 22192 LOPORZANO (HUESCA)	
Comunidad de bienes formal a la que pertenece el titular		
FINCA		
Localización	Polígono 3 Parcela 172 LLANO QUINTO. LOPORZANO (HUESCA)	
Superficie construida (m ²)		
Superficie del suelo (m ²)		11.019
Tipo de finca		
SUBPARCELAS		
Identificación subparcela		0
Cultivo	C- - LABOR O LABRADÍO SECANO	
Intensidad		8
Superficie (Ha)		1,1019
Valor catastral		
DATOS ECONÓMICOS DEL BIEN INMUEBLE		
Año de valor catastral		2020
Valor catastral (euros)		1.506,28
Valor catastral del suelo (euros)		1.506,28
Valor catastral de la construcción (euros)		0
COEFICIENTE DE PARTICIPACION		
		100%
SUPERFICIES AFECTADAS		
Expropiación permanente (m ²)		
Servidumbre de paso definitiva (m2)		211,29
Servidumbre de vuelo definitiva (m2)		
Ocupación temporal (m ²)		6,94
Total afección (m²)		218,23

Consulta por:
 NIF/CIF: Apellidos y nombre: Referencia catastral: 22206A003000970000Y1 Parcela:
 Provincia: 22 Municipio: 150 Polígono:

Lista de bienes inmuebles. Resultado de la consulta

DESCRIPCIÓN DEL BIEN INMUEBLE		
Código de Naturaleza del bien Inmueble	RU	
Referencia Catastral	22206A003000970000Y1	
Uso	Agrario	
Localización	Polígono 3 Parcela 97 LLANO QUINTO. LOPORZANO (HUESCA)	
LISTA DE TITULARES		
NIF	17981004H	
Apellidos y nombre	SASO AISA MARIA PILAR	
Derecho	PR	
% del bien sujeto al derecho indicado		100
Sufijo de titularidad		
Domicilio fiscal del titular	PD AFUERAS HUESCA 221 Es:1 Pl:00 Pt:01	
	22006 HUESCA (HUESCA)	
Comunidad de bienes formal a la que pertenece el titular		
FINCA		
Localización	Polígono 3 Parcela 97 LLANO QUINTO. LOPORZANO (HUESCA)	
Superficie construida (m ²)		
Superficie del suelo (m ²)		44.961
Tipo de finca		
SUBPARCELAS		
Identificación subparcela		0
Cultivo	C - Labor o Labradío seco	
Intensidad		5
Superficie (Ha)		4,4961
Valor catastral		
DATOS ECONÓMICOS DEL BIEN INMUEBLE		
Año de valor catastral		2020
Valor catastral (euros)		4.211,52
Valor catastral del suelo (euros)		4.211,52
Valor catastral de la construcción (euros)		0
COEFICIENTE DE PARTICIPACION		
		100%
SUPERFICIES AFECTADAS		
Expropiación permanente (m ²)		50,00
Servidumbre de paso definitiva (m2)		868,43
Servidumbre de vuelo definitiva (m2)		1.137,76
Ocupación temporal (m ²)		1.406,76
Total afección (m²)		3.462,95

Consulta por:
 NIF/CIF: Apellidos y nombre: Referencia catastral: 22206A003000990000YE Parcela:
 Provincia: 22 Municipio: 150 Polígono:

Lista de bienes inmuebles. Resultado de la consulta

DESCRIPCIÓN DEL BIEN INMUEBLE		
Código de Naturaleza del bien Inmueble	RU	
Referencia Catastral	22206A003000990000YE	
Uso	Agrario	
Localización	Polígono 3 Parcela 99 LLANO QUINTO. LOPORZANO (HUESCA)	
LISTA DE TITULARES		
NIF	17981004H	
Apellidos y nombre	SASO AISA MARIA PILAR	
Derecho	PR	
% del bien sujeto al derecho indicado		100
Sufijo de titularidad		
Domicilio fiscal del titular	PD AFUERAS HUESCA 221 Es:1 Pl:00 Pt:01	
	22006 HUESCA (HUESCA)	
Comunidad de bienes formal a la que pertenece el titular		
FINCA		
Localización	Polígono 3 Parcela 99 LLANO QUINTO. LOPORZANO (HUESCA)	
Superficie construida (m ²)		
Superficie del suelo (m ²)		3.722
Tipo de finca		
SUBPARCELAS		
Identificación subparcela		0
Cultivo	C - Labor o Labradío seco	
Intensidad		5
Superficie (Ha)		0,3722
Valor catastral		
DATOS ECONÓMICOS DEL BIEN INMUEBLE		
Año de valor catastral		2020
Valor catastral (euros)		348,53
Valor catastral del suelo (euros)		348,53
Valor catastral de la construcción (euros)		0
COEFICIENTE DE PARTICIPACION		
		100%
SUPERFICIES AFECTADAS		
Expropiación permanente (m ²)		
Servidumbre de paso definitiva (m ²)		
Servidumbre de vuelo definitiva (m ²)		
Ocupación temporal (m ²)		172,74
Total afección (m²)		172,74

Consulta por:	Apellidos y nombre:	Referencia catastral: 22206A003001690000YW	Parcela:
NIF/CIF:	Municipio: 150	Polígono:	
Provincia: 22			

Lista de bienes inmuebles. Resultado de la consulta

DESCRIPCIÓN DEL BIEN INMUEBLE			
Código de Naturaleza del bien Inmueble	RU		
Referencia Catastral	22206A003001690000YW		
Uso	Agrario		
Localización	Polígono 3 Parcela 169 LLANO QUINTO. LOPORZANO (HUESCA)		
LISTA DE TITULARES			
NIF	17983442H		
Apellidos y nombre	CIRIA SERAL JOSE LUIS		
Derecho	PR		
% del bien sujeto al derecho indicado		100	
Sufijo de titularidad			
Domicilio fiscal del titular	PZ FUENTE LA 9		
	22192 TIERZ (HUESCA)		
Comunidad de bienes formal a la que pertenece el titular			
FINCA			
Localización	Polígono 3 Parcela 169 LLANO QUINTO. LOPORZANO (HUESCA)		
Superficie construida (m ²)			
Superficie del suelo (m ²)		8.989	
Tipo de finca			
SUBPARCELAS			
Identificación subparcela		0	
Cultivo	C - LABOR O LABRADÍO SECANO		
Intensidad		8	
Superficie (Ha)		0,8989	
Valor catastral			
DATOS ECONÓMICOS DEL BIEN INMUEBLE			
Año de valor catastral		2020	
Valor catastral (euros)		1.228,77	
Valor catastral del suelo (euros)		1.228,77	
Valor catastral de la construcción (euros)		0	
COEFICIENTE DE PARTICIPACION			
100%			
SUPERFICIES AFECTADAS			
Expropiación permanente (m ²)			
Servidumbre de paso definitiva (m ²)		169,56	
Servidumbre de vuelo definitiva (m ²)			
Ocupación temporal (m ²)			
Total afección (m²)		169,56	

Consulta por:	Apellidos y nombre:	Referencia catastral: 22206A003001700000YU	Parcela:
NIF/CIF:	Municipio: 150	Polígono:	
Provincia: 22			

Lista de bienes inmuebles. Resultado de la consulta

DESCRIPCIÓN DEL BIEN INMUEBLE			
Código de Naturaleza del bien Inmueble	RU		
Referencia Catastral	22206A003001700000YU		
Uso	Agrario		
Localización	Polígono 3 Parcela 170 LLANO QUINTO. LOPORZANO (HUESCA)		
LISTA DE TITULARES			
NIF	17981004H		
Apellidos y nombre	SASO AISA MARIA PILAR		
Derecho	PR		
% del bien sujeto al derecho indicado		100	
Sufijo de titularidad			
Domicilio fiscal del titular	PD AFUERAS HUESCA 221 Es:1 Pl:00 Pt:01		
	22006 HUESCA (HUESCA)		
Comunidad de bienes formal a la que pertenece el titular			
FINCA			
Localización	Polígono 3 Parcela 170 LLANO QUINTO. LOPORZANO (HUESCA)		
Superficie construida (m ²)			
Superficie del suelo (m ²)		13.959	
Tipo de finca			
SUBPARCELAS			
Identificación subparcela		0	
Cultivo	C - LABOR O LABRADÍO SECANO		
Intensidad		8	
Superficie (Ha)		1,3959	
Valor catastral			
DATOS ECONÓMICOS DEL BIEN INMUEBLE			
Año de valor catastral		2020	
Valor catastral (euros)		1.908,20	
Valor catastral del suelo (euros)		1.908,20	
Valor catastral de la construcción (euros)		0	
COEFICIENTE DE PARTICIPACION			
100%			
SUPERFICIES AFECTADAS			
Expropiación permanente (m ²)			
Servidumbre de paso definitiva (m ²)		399,31	
Servidumbre de vuelo definitiva (m ²)			
Ocupación temporal (m ²)		214,76	
Total afección (m²)		614,07	

Consulta por:	Apellidos y nombre:	Referencia catastral: 22309D50400048000AH	Parcela:
NIF/CIF:	Municipio: 222	Polígono:	
Provincia: 22			

Lista de bienes inmuebles. Resultado de la consulta

DESCRIPCIÓN DEL BIEN INMUEBLE			
Código de Naturaleza del bien Inmueble	RU		
Referencia Catastral	22309D50400048000AH		
Uso	Agrario		
Localización	Polígono 504 Parcela 48 VALDEONA. SIETAMO (HUESCA)		
LISTA DE TITULARES			
NIF	18007274E		
Apellidos y nombre	BARTA ANORO ANTONIO		
Derecho	PR		
% del bien sujeto al derecho indicado		100	
Sufijo de titularidad			
Domicilio fiscal del titular	CR HUESCA 8 PI:01 Pt:01 22120 SIETAMO (HUESCA)		
Comunidad de bienes formal a la que pertenece el titular			
FINCA			
Localización	Polígono 504 Parcela 48 VALDEONA. SIETAMO (HUESCA)		
Superficie construida (m ²)		0	
Superficie del suelo (m ²)		269.524	
Tipo de finca			
SUBPARCELAS			
Identificación subparcela	a		
Cultivo	C- - LABOR O LABRADÍO SECANO		
Intensidad		11	
Superficie (Ha)		12,5768	
Valor catastral			
Identificación subparcela	b		
Cultivo	MB - MONTE BAJO		
Intensidad		6	
Superficie (Ha)		1,2468	
Valor catastral			
Identificación subparcela	c		
Cultivo	C- - LABOR O LABRADÍO SECANO		
Intensidad		10	
Superficie (Ha)		10,8599	
Valor catastral			
Identificación subparcela	d		
Cultivo	E- - ERIAL A PASTOS		
Intensidad		5	
Superficie (Ha)		0,1575	
Valor catastral			
Identificación subparcela	e		
Cultivo	E- - ERIAL A PASTOS		
Intensidad		5	
Superficie (Ha)		0,9864	
Valor catastral			
Identificación subparcela	f		
Cultivo	E- - ERIAL A PASTOS		
Intensidad		4	
Superficie (Ha)		0,6153	
Valor catastral			
Identificación subparcela	g		
Cultivo	E- - ERIAL A PASTOS		
Intensidad		5	
Superficie (Ha)		0,5097	
Valor catastral			
DATOS ECONÓMICOS DEL BIEN INMUEBLE			
Año de valor catastral		2020	
Valor catastral (euros)		26.401,25	
Valor catastral del suelo (euros)		26.401,25	
Valor catastral de la construcción (euros)		0	
COEFICIENTE DE PARTICIPACION			
		100%	
SUPERFICIES AFECTADAS			
Expropiación permanente (m ²)		8.437,54	
Servidumbre de paso definitiva (m ²)			
Servidumbre de vuelo definitiva (m ²)			
Ocupación temporal (m ²)			
Total afección (m²)		8.437,54	

Consulta por:	Apellidos y nombre:	Referencia catastral: 22309D504000450000AS	Parcela:
NIF/CIF:	Municipio: 222	Polígono:	
Provincia: 22			

Lista de bienes inmuebles. Resultado de la consulta

DESCRIPCIÓN DEL BIEN INMUEBLE			
Código de Naturaleza del bien Inmueble	RU		
Referencia Catastral	22309D504000450000AS		
Uso	Agrario		
Localización	Polígono 504 Parcela 45 VALDEONA. SIETAMO (HUESCA)		
LISTA DE TITULARES			
NIF	17978581X		
Apellidos y nombre	GRACIA GONZALEZ MARIA TERESA		
Derecho	PR		
% del bien sujeto al derecho indicado		100	
Sufijo de titularidad			
Domicilio fiscal del titular	CL TENERIAS 16 Es:1 PI:PR Pt:C 22001 HUESCA (HUESCA)		
Comunidad de bienes formal a la que pertenece el titular			
FINCA			
Localización	Polígono 504 Parcela 45 VALDEONA. SIETAMO (HUESCA)		
Superficie construida (m ²)		0	
Superficie del suelo (m ²)		12.701	
Tipo de finca			
SUBPARCELAS			
Identificación subparcela			
Cultivo	C- - LABOR O LABRADÍO SECANO		
Intensidad		10	
Superficie (Ha)		1,2701	
Valor catastral			
		0	
DATOS ECONÓMICOS DEL BIEN INMUEBLE			
Año de valor catastral		2020	
Valor catastral (euros)		1.479,00	
Valor catastral del suelo (euros)		1.479,00	
Valor catastral de la construcción (euros)		0	
COEFICIENTE DE PARTICIPACION			
		100%	
SUPERFICIES AFECTADAS			
Expropiación permanente (m ²)		907,16	
Servidumbre de paso definitiva (m ²)			
Servidumbre de vuelo definitiva (m ²)			
Ocupación temporal (m ²)			
Total afección (m²)		907,16	

Consulta por:
 NIF/CIF: Apellidos y nombre: Referencia catastral: 22266A003001230000DK Parcela:
 Provincia: 22 Municipio: 195 Polígono:

Lista de bienes inmuebles. Resultado de la consulta

DESCRIPCIÓN DEL BIEN INMUEBLE		
Código de Naturaleza del bien Inmueble	RU	
Referencia Catastral	22266A003001230000DK	
Uso	Agrario	
Localización	Polígono 3 Parcela 123 LA CABAÑA. QUICENA (HUESCA)	
LISTA DE TITULARES		
NIF	17874055L	
Apellidos y nombre	MONTES PIE MARIA CARMEN	
Derecho	PR	
% del bien sujeto al derecho indicado		100
Sufijo de titularidad	HEREDEROS DE	
Domicilio fiscal del titular	AV PARQUE 7 PI:03	
	22003 HUESCA (HUESCA)	
Comunidad de bienes formal a la que pertenece el titular		
FINCA		
Localización	Polígono 3 Parcela 123 LA CABAÑA. QUICENA (HUESCA)	
Superficie construida (m ²)		
Superficie del suelo (m ²)		21.016
Tipo de finca		
SUBPARCELAS		
Identificación subparcela		0
Cultivo	CR - Labor o labradío regadio	
Intensidad		2
Superficie (Ha)		2,1016
Valor catastral		
DATOS ECONÓMICOS DEL BIEN INMUEBLE		
Año de valor catastral	2020	
Valor catastral (euros)	7.565,76	
Valor catastral del suelo (euros)	7.565,76	
Valor catastral de la construcción (euros)	0	
COEFICIENTE DE PARTICIPACION		
		100%
SUPERFICIES AFECTADAS		
Expropiación permanente (m ²)		617,65
Servidumbre de paso definitiva (m ²)		
Servidumbre de vuelo definitiva (m ²)		
Ocupación temporal (m ²)		
Total afección (m²)		617,65

Consulta por:
 NIF/CIF: Apellidos y nombre: Referencia catastral: 22206A003001210000YM Parcela:
 Provincia: 22 Municipio: 150 Polígono:

Lista de bienes inmuebles. Resultado de la consulta

DESCRIPCIÓN DEL BIEN INMUEBLE		
Código de Naturaleza del bien Inmueble	RU	
Referencia Catastral	22206A003001210000YM	
Uso	Agrario	
Localización	Polígono 3 Parcela 121 LLANO QUINTO. LOPORZANO (HUESCA)	
LISTA DE TITULARES		
NIF	18037658T	
Apellidos y nombre	MONTORI CABRERO AGUSTIN ANTONIO	
Derecho	PR	
% del bien sujeto al derecho indicado		100
Sufijo de titularidad		
Domicilio fiscal del titular	CL BAJA 16	
	22192 TIERZ (HUESCA)	
Comunidad de bienes formal a la que pertenece el titular		
FINCA		
Localización	Polígono 3 Parcela 121 LLANO QUINTO. LOPORZANO (HUESCA)	
Superficie construida (m ²)		
Superficie del suelo (m ²)		2.318
Tipo de finca		
SUBPARCELAS		
Identificación subparcela		0
Cultivo	C - Labor o Labradío seco	
Intensidad		5
Superficie (Ha)		0,2318
Valor catastral		
DATOS ECONÓMICOS DEL BIEN INMUEBLE		
Año de valor catastral	2020	
Valor catastral (euros)	217	
Valor catastral del suelo (euros)	217	
Valor catastral de la construcción (euros)	0	
COEFICIENTE DE PARTICIPACION		
		100%
SUPERFICIES AFECTADAS		
Expropiación permanente (m ²)		2.287,76
Servidumbre de paso definitiva (m ²)		
Servidumbre de vuelo definitiva (m ²)		
Ocupación temporal (m ²)		
Total afección (m²)		2.287,76

Consulta por:	Apellidos y nombre:	Referencia catastral: 22206A003000930000YK	Parcela:
NIF/CIF:	Municipio: 150	Polígono:	
Provincia: 22			

Lista de bienes inmuebles. Resultado de la consulta

DESCRIPCIÓN DEL BIEN INMUEBLE			
Código de Naturaleza del bien Inmueble	RU		
Referencia Catastral	22206A003000930000YK		
Uso	Agrario		
Localización	Polígono 3 Parcela 93 LLANO QUINTO. LOPORZANO (HUESCA)		
Superficie construida del inmueble (m ²)		89	
LISTA DE TITULARES			
NIF	18013564X		
Apellidos y nombre	VIÑUALES ESCARTIN FRANCISCO JAVIER		
Derecho	PR		
% del bien sujeto al derecho indicado		100	
Sufijo de titularidad			
Domicilio fiscal del titular	CL ZARAGOZA 33 Es:6 Pl:03 Pt:C 22005 HUESCA (HUESCA)		
Comunidad de bienes formal a la que pertenece el titular			
FINCA			
Localización	Polígono 3 Parcela 93 LLANO QUINTO. LOPORZANO (HUESCA)		
Superficie construida (m ²)		89	
Superficie del suelo (m ²)		8.343	
Tipo de finca	Parcela construida sin división horizontal		
LOCALES			
Uso del elemento constructivo	AGRARIO		
Escalera			
Planta		0	
Puerta		1	
Superficie catastral (m ²)		89	
SUBPARCELAS			
Identificación subparcela		0	
Cultivo	C - Labor o Labradío seco		
Intensidad		5	
Superficie (Ha)		0,8254	
Valor catastral			
DATOS ECONÓMICOS DEL BIEN INMUEBLE			
Año de valor catastral		2020	
Valor catastral (euros)		1.850,55	
Valor catastral del suelo (euros)		874,49	
Valor catastral de la construcción (euros)		976,06	
COEFICIENTE DE PARTICIPACION			
SUPERFICIES AFECTADAS			
Expropiación permanente (m ²)		1.289,02	
Servidumbre de paso definitiva (m ²)			
Servidumbre de vuelo definitiva (m ²)			
Ocupación temporal (m ²)			
Total afección (m²)		1.289,02	

Consulta por:	Apellidos y nombre:	Referencia catastral: 22901A004001110000QZ	Parcela:
NIF/CIF:	Municipio: 125	Polígono:	
Provincia: 22			

Lista de bienes inmuebles. Resultado de la consulta

DESCRIPCIÓN DEL BIEN INMUEBLE			
Código de Naturaleza del bien Inmueble	RU		
Referencia Catastral	22901A004001110000QZ		
Uso	Agrario		
Localización	Polígono 4 Parcela 111 MONZU. HUESCA (HUESCA)		
LISTA DE TITULARES			
NIF	17967342H		
Apellidos y nombre	GUILLEN RAMON MARIA FERNANDA		
Derecho	PR		
% del bien sujeto al derecho indicado		100	
Sufijo de titularidad			
Domicilio fiscal del titular	PJ AGUSTIN CARRERAS 2 Es:1 Pl:09 Pt:-B 22004 HUESCA (HUESCA)		
Comunidad de bienes formal a la que pertenece el titular			
FINCA			
Localización	Polígono 4 Parcela 111 MONZU. HUESCA (HUESCA)		
Superficie construida (m ²)		0	
Superficie del suelo (m ²)		3.536	
Tipo de finca			
SUBPARCELAS			
Identificación subparcela		0	
Cultivo	C - LABOR O LABRADÍO SECANO		
Intensidad		8	
Superficie (Ha)		0,3536	
Valor catastral			
DATOS ECONÓMICOS DEL BIEN INMUEBLE			
Año de valor catastral		2020	
Valor catastral (euros)		483,3	
Valor catastral del suelo (euros)		483,3	
Valor catastral de la construcción (euros)		0	
COEFICIENTE DE PARTICIPACION			
SUPERFICIES AFECTADAS			
Expropiación permanente (m ²)		3.753,91	
Servidumbre de paso definitiva (m ²)			
Servidumbre de vuelo definitiva (m ²)			
Ocupación temporal (m ²)			
Total afección (m²)		3.753,91	

Consulta por:	Apellidos y nombre:	Referencia catastral: 22266A003000130000DB	Parcela:
NIF/CIF:	Municipio: 195	Polígono:	
Provincia: 22			

Lista de bienes inmuebles. Resultado de la consulta

DESCRIPCIÓN DEL BIEN INMUEBLE			
Código de Naturaleza del bien Inmueble	RU		
Referencia Catastral	22266A003000130000DB		
Uso	Agrario		
Localización	Polígono 3 Parcela 13 SAN PEDRO MARTIR. QUICENA (HUESCA)		
LISTA DE TITULARES			
NIF	17933731X		
Apellidos y nombre	CORREAS OTIN JESUS		
Derecho	PR		
% del bien sujeto al derecho indicado		100	
Sufijo de titularidad			
Domicilio fiscal del titular	CN CARRETERA 7 22150 ARGUIS (HUESCA)		
Comunidad de bienes formal a la que pertenece el titular			
FINCA			
Localización	Polígono 3 Parcela 13 SAN PEDRO MARTIR. QUICENA (HUESCA)		
Superficie construida (m ²)			
Superficie del suelo (m ²)		5,834	
Tipo de finca			
SUBPARCELAS			
Identificación subparcela		0	
Cultivo	CR - Labor o labradío regadio		
Intensidad		2	
Superficie (Ha)		0,5834	
Valor catastral			
DATOS ECONÓMICOS DEL BIEN INMUEBLE			
Año de valor catastral		2020	
Valor catastral (euros)		1.476,88	
Valor catastral del suelo (euros)		1.476,88	
Valor catastral de la construcción (euros)		0	
COEFICIENTE DE PARTICIPACION			
100%			
SUPERFICIES AFECTADAS			
Expropiación permanente (m ²)		554,06	
Servidumbre de paso definitiva (m ²)			
Servidumbre de vuelo definitiva (m ²)			
Ocupación temporal (m ²)			
Total afección (m²)		554,06	

Consulta por:	Apellidos y nombre:	Referencia catastral: 22206A006000810000YT	Parcela:
NIF/CIF:	Municipio: 150	Polígono:	
Provincia: 22			

Lista de bienes inmuebles. Resultado de la consulta

DESCRIPCIÓN DEL BIEN INMUEBLE			
Código de Naturaleza del bien Inmueble	RU		
Referencia Catastral	22206A006000810000YT		
Uso	Agrario		
Localización	Polígono 6 Parcela 81 EL MONTE. LOPORZANO (HUESCA)		
LISTA DE TITULARES			
NIF	18037658T		
Apellidos y nombre	MONTORI CABRERO AGUSTIN ANTONIO		
Derecho	PR		
% del bien sujeto al derecho indicado		100	
Sufijo de titularidad			
Domicilio fiscal del titular	CL BAJA 16 22192 TIERZ (HUESCA)		
Comunidad de bienes formal a la que pertenece el titular			
FINCA			
Localización	Polígono 6 Parcela 81 EL MONTE. LOPORZANO (HUESCA)		
Superficie construida (m ²)			
Superficie del suelo (m ²)		2,360	
Tipo de finca			
SUBPARCELAS			
Identificación subparcela		0	
Cultivo	E- - Pastos		
Intensidad		2	
Superficie (Ha)		0,236	
Valor catastral			
DATOS ECONÓMICOS DEL BIEN INMUEBLE			
Año de valor catastral		2020	
Valor catastral (euros)		10,63	
Valor catastral del suelo (euros)		10,63	
Valor catastral de la construcción (euros)		0	
COEFICIENTE DE PARTICIPACION			
100%			
SUPERFICIES AFECTADAS			
Expropiación permanente (m ²)			
Servidumbre de paso definitiva (m ²)		69,77	
Servidumbre de vuelo definitiva (m ²)			
Ocupación temporal (m ²)			
Total afección (m²)		69,77	

Consulta por:
 NIF/CIF: Apellidos y nombre: Referencia catastral: 22206A002002090000YR Parcela:
 Provincia: 22 Municipio: 150 Polígono:

Lista de bienes inmuebles. Resultado de la consulta

DESCRIPCIÓN DEL BIEN INMUEBLE		
Código de Naturaleza del bien Inmueble	RU	
Referencia Catastral	22206A002002090000YR	
Uso	Agrario	
Localización	Polígono 2 Parcela 209 DEPOSITO. LOPORZANO (HUESCA)	
LISTA DE TITULARES		
NIF	17969537M	
Apellidos y nombre	BESCOS ABADIA JOSEFINA	
Derecho	US	
% del bien sujeto al derecho indicado		100
Sufijo de titularidad		
Domicilio fiscal del titular	CL SAN LORENZO 1 Es:1 PI:EN Pt:IZ 22002 HUESCA (HUESCA)	
Comunidad de bienes formal a la que pertenece el titular		
NIF	18014484X	
Apellidos y nombre	ALLUE BESCOS MARIA BERTA	
Derecho	NP	
% del bien sujeto al derecho indicado		50
Sufijo de titularidad		
Domicilio fiscal del titular	CL PADRE HUESCA 2 Es:2 Pt:03 Pt:01 22002 HUESCA (HUESCA)	
Comunidad de bienes formal a la que pertenece el titular		
NIF	18016547A	
Apellidos y nombre	ALLUE BESCOS ADOLFO	
Derecho	NP	
% del bien sujeto al derecho indicado		50
Sufijo de titularidad		
Domicilio fiscal del titular	CL NORTE 3 22194 CHIMILLAS (HUESCA)	
Comunidad de bienes formal a la que pertenece el titular		
FINCA		
Localización	Polígono 2 Parcela 209 DEPOSITO. LOPORZANO (HUESCA)	
Superficie construida (m ²)		401
Superficie del suelo (m ²)		6.254
Tipo de finca	Parcela construida sin división horizontal	
SUBPARCELAS		
Identificación subparcela		0
Cultivo	E- - Pastos	
Intensidad		2
Superficie (Ha)		0,5853
Valor catastral		
DATOS ECONÓMICOS DEL BIEN INMUEBLE		
Año de valor catastral		2020
Valor catastral (euros)		26,54
Valor catastral del suelo (euros)		26,54
Valor catastral de la construcción (euros)		0
COEFICIENTE DE PARTICIPACION		
100%		
SUPERFICIES AFECTADAS		
Expropiación permanente (m ²)		
Servidumbre de paso definitiva (m ²)		105,75
Servidumbre de vuelo definitiva (m ²)		
Ocupación temporal (m ²)		
Total afección (m ²)		105,75

Consulta por:
 NIF/CIF: Apellidos y nombre: Referencia catastral: 22206A002002100000YO Parcela:
 Provincia: 22 Municipio: 150 Polígono:

Lista de bienes inmuebles. Resultado de la consulta

DESCRIPCIÓN DEL BIEN INMUEBLE		
Código de Naturaleza del bien Inmueble	RU	
Referencia Catastral	22206A002002100000YO	
Uso	Agrario	
Localización	Polígono 2 Parcela 210 DEPOSITO. LOPORZANO (HUESCA)	
LISTA DE TITULARES		
Apellidos y nombre	LAPUENTE BERMEJO MATIAS	
Derecho	PR	
% del bien sujeto al derecho indicado		100
Sufijo de titularidad		
Domicilio fiscal del titular	MN LOPORZANO 22192 LOPORZANO (HUESCA)	
Comunidad de bienes formal a la que pertenece el titular		
FINCA		
Localización	Polígono 2 Parcela 210 DEPOSITO. LOPORZANO (HUESCA)	
Superficie construida (m ²)		
Superficie del suelo (m ²)		3.499
Tipo de finca		
SUBPARCELAS		
Identificación subparcela		0
Cultivo	E- - Pastos	
Intensidad		2
Superficie (Ha)		0,3499
Valor catastral		
DATOS ECONÓMICOS DEL BIEN INMUEBLE		
Año de valor catastral		2020
Valor catastral (euros)		15,81
Valor catastral del suelo (euros)		15,81
Valor catastral de la construcción (euros)		0
COEFICIENTE DE PARTICIPACION		
100%		
SUPERFICIES AFECTADAS		
Expropiación permanente (m ²)		
Servidumbre de paso definitiva (m ²)		185,30
Servidumbre de vuelo definitiva (m ²)		
Ocupación temporal (m ²)		
Total afección (m ²)		185,30

Consulta por:
 NIF/CIF: Apellidos y nombre: Referencia catastral: 22266A003000740000DH Parcela:
 Provincia: 22 Municipio: 195 Polígono:

Lista de bienes inmuebles. Resultado de la consulta

DESCRIPCIÓN DEL BIEN INMUEBLE		
Código de Naturaleza del bien Inmueble	RU	
Referencia Catastral	22266A003000740000DH	
Uso	Agrario	
Localización	Polígono 3 Parcela 74 LA CARRASQUETA. QUICENA (HUESCA)	
LISTA DE TITULARES		
NIF	17933464L	
Apellidos y nombre	MARQUINEZ ZAMORA JOSE MARIA	
Derecho	PR	
% del bien sujeto al derecho indicado		50
Sufijo de titularidad		
Domicilio fiscal del titular	CL GUTIERREZ MELLADO 17 Pl:07 Pt:DR 50009 ZARAGOZA (ZARAGOZA)	
Comunidad de bienes formal a la que pertenece el titular		
NIF	17874321D	
Apellidos y nombre	MARQUINEZ ZAMORA MARIA PILAR	
Derecho	PR	
% del bien sujeto al derecho indicado		50
Sufijo de titularidad		
Domicilio fiscal del titular	AV SANTO GRIAL 5 Es:1 Pl:04 Pt:DR 22003 HUESCA (HUESCA)	
Comunidad de bienes formal a la que pertenece el titular		
FINCA		
Localización	Polígono 3 Parcela 74 LA CARRASQUETA. QUICENA (HUESCA)	
Superficie construida (m ²)		0
Superficie del suelo (m ²)		14,999
Tipo de finca		
SUBPARCELAS		
Identificación subparcela		0
Cultivo	CR - Labor o labradío regadío	
Intensidad		1
Superficie (Ha)		1,4999
Valor catastral		
DATOS ECONÓMICOS DEL BIEN INMUEBLE		
Año de valor catastral		2020
Valor catastral (euros)		5.581,89
Valor catastral del suelo (euros)		5.581,89
Valor catastral de la construcción (euros)		0
COEFICIENTE DE PARTICIPACION		
100%		
SUPERFICIES AFECTADAS		
Expropiación permanente (m ²)		74,53
Servidumbre de paso definitiva (m ²)		
Servidumbre de vuelo definitiva (m ²)		
Ocupación temporal (m ²)		
Total afección (m²)		74,53

Consulta por:
 NIF/CIF: Apellidos y nombre: Referencia catastral: 22266A003000440000DA Parcela:
 Provincia: 22 Municipio: 195 Polígono:

Lista de bienes inmuebles. Resultado de la consulta

DESCRIPCIÓN DEL BIEN INMUEBLE		
Código de Naturaleza del bien Inmueble	RU	
Referencia Catastral	22266A003000440000DA	
Uso	Agrario	
Localización	Polígono 3 Parcela 44 SAN PEDRO MARTIR. QUICENA (HUESCA)	
LISTA DE TITULARES		
NIF	18044080M	
Apellidos y nombre	MIRANDA PUJECINO SALAS	
Derecho	PR	
% del bien sujeto al derecho indicado		50
Sufijo de titularidad		
Domicilio fiscal del titular	CL GIBRALTAR 8 Es:1 Pl:04 Pt:-B 22006 HUESCA (HUESCA)	
Comunidad de bienes formal a la que pertenece el titular		
NIF	18054554Z	
Apellidos y nombre	MIRANDA PUJECINO MARIA JOSE	
Derecho	PR	
% del bien sujeto al derecho indicado		50
Sufijo de titularidad		
Domicilio fiscal del titular	AV PIRINEOS 16 Es:1 Pl:07 Pt:D 22004 HUESCA (HUESCA)	
Comunidad de bienes formal a la que pertenece el titular		
FINCA		
Localización	Polígono 3 Parcela 44 SAN PEDRO MARTIR. QUICENA (HUESCA)	
Superficie construida (m ²)		0
Superficie del suelo (m ²)		1.798
Tipo de finca		
SUBPARCELAS		
Identificación subparcela		0
Cultivo	CR - Labor o labradío regadío	
Intensidad		2
Superficie (Ha)		0,1798
Valor catastral		
DATOS ECONÓMICOS DEL BIEN INMUEBLE		
Año de valor catastral		2020
Valor catastral (euros)		455,1
Valor catastral del suelo (euros)		455,1
Valor catastral de la construcción (euros)		0
COEFICIENTE DE PARTICIPACION		
100%		
SUPERFICIES AFECTADAS		
Expropiación permanente (m ²)		14,85
Servidumbre de paso definitiva (m ²)		
Servidumbre de vuelo definitiva (m ²)		
Ocupación temporal (m ²)		
Total afección (m²)		14,85

Consulta por:
 NIF/CIF: Apellidos y nombre: Referencia catastral: 22266A003000050000DZ
 Provincia: 22 Municipio: 195 Polígono: Parcela:

Lista de bienes inmuebles. Resultado de la consulta

DESCRIPCIÓN DEL BIEN INMUEBLE		
Código de Naturaleza del bien Inmueble	RU	
Referencia Catastral	22266A003000050000DZ	
Uso	Agrario	
Localización	Polígono 3 Parcela 5 SAN PEDRO MARTIR. QUICENA (HUESCA)	
LISTA DE TITULARES		
NIF	17992383N	
Apellidos y nombre	MONZON MONTES ALFREDO	
Derecho	PR	
% del bien sujeto al derecho indicado		50
Sufijo de titularidad		
Domicilio fiscal del titular	TR CASTILLO DE MONTEARAGON 26 22191 QUICENA (HUESCA)	
Comunidad de bienes formal a la que pertenece el titular		
NIF	17986428Z	
Apellidos y nombre	MONZON MONTES FERNANDO	
Derecho	PR	
% del bien sujeto al derecho indicado		50
Sufijo de titularidad		
Domicilio fiscal del titular	TR CASTILLO DE MONTEARAGON 26 22191 QUICENA (HUESCA)	
Comunidad de bienes formal a la que pertenece el titular		
FINCA		
Localización	Polígono 3 Parcela 5 SAN PEDRO MARTIR. QUICENA (HUESCA)	
Superficie construida (m ²)		
Superficie del suelo (m ²)		6.389
Tipo de finca		
SUBPARCELAS		
Identificación subparcela		0
Cultivo	CR - Labor o labradío regadio	
Intensidad		2
Superficie (Ha)		0,6389
Valor catastral		
DATOS ECONÓMICOS DEL BIEN INMUEBLE		
Año de valor catastral		2020
Valor catastral (euros)		1.617,41
Valor catastral del suelo (euros)		1.617,41
Valor catastral de la construcción (euros)		0
COEFICIENTE DE PARTICIPACION		
		100%
SUPERFICIES AFECTADAS		
Expropiación permanente (m ²)		427,77
Servidumbre de paso definitiva (m ²)		
Servidumbre de vuelo definitiva (m ²)		
Ocupación temporal (m ²)		
Total afección (m²)		427,77

Consulta por:
 NIF/CIF: Apellidos y nombre: Referencia catastral: 22266A004000020000D0
 Provincia: 22 Municipio: 195 Polígono: Parcela:

Lista de bienes inmuebles. Resultado de la consulta

DESCRIPCIÓN DEL BIEN INMUEBLE		
Código de Naturaleza del bien Inmueble	RU	
Referencia Catastral	22266A004000020000D0	
Uso	Agrario	
Localización	Polígono 4 Parcela 2 LAS RAMBLAS. QUICENA (HUESCA)	
LISTA DE TITULARES		
NIF	A2203135S	
Apellidos y nombre	PIENSOS COSTA SA	
Derecho	PR	
% del bien sujeto al derecho indicado		100
Sufijo de titularidad		
Domicilio fiscal del titular	CR NACIONAL II KM 347 22520 FRAGA (HUESCA)	
Comunidad de bienes formal a la que pertenece el titular		
FINCA		
Localización	Polígono 4 Parcela 2 LAS RAMBLAS. QUICENA (HUESCA)	
Superficie construida (m ²)		
Superficie del suelo (m ²)		4.747
Tipo de finca		
SUBPARCELAS		
Identificación subparcela	a	
Cultivo	CR - Labor o labradío regadio	
Intensidad		1
Superficie (Ha)		0,463
Valor catastral		
Identificación subparcela	c	
Cultivo	I- - Improductivo	
Intensidad		0
Superficie (Ha)		0,0117
Valor catastral		
DATOS ECONÓMICOS DEL BIEN INMUEBLE		
Año de valor catastral		2020
Valor catastral (euros)		1.722,96
Valor catastral del suelo (euros)		1.722,96
Valor catastral de la construcción (euros)		0
COEFICIENTE DE PARTICIPACION		
		100%
SUPERFICIES AFECTADAS		
Expropiación permanente (m ²)		236,19
Servidumbre de paso definitiva (m ²)		
Servidumbre de vuelo definitiva (m ²)		
Ocupación temporal (m ²)		
Total afección (m²)		236,19

Consulta por:
 NIF/CIF: Apellidos y nombre: Referencia catastral: 22266A004000330000DM Parcela:
 Provincia: 22 Municipio: 195 Polígono:

Lista de bienes inmuebles. Resultado de la consulta

DESCRIPCIÓN DEL BIEN INMUEBLE		
Código de Naturaleza del bien Inmueble	RU	
Referencia Catastral	22266A004000330000DM	
Uso	Agrario	
Localización	Polígono 4 Parcela 33 LA CARRETERA. QUICENA (HUESCA)	
LISTA DE TITULARES		
NIF	18020811N	
Apellidos y nombre	PALACIN RODRIGUEZ ANA MARIA	
Derecho	PR	
% del bien sujeto al derecho indicado		33,33
Sufijo de titularidad		
Domicilio fiscal del titular	DS AFUERAS 49 Pl:00 Pt:01 22191 QUICENA (HUESCA)	
Comunidad de bienes formal a la que pertenece el titular		
NIF	18013704N	
Apellidos y nombre	PALACIN RODRIGUEZ MARIA LUISA	
Derecho	PR	
% del bien sujeto al derecho indicado		33,33
Sufijo de titularidad		
Domicilio fiscal del titular	CL CANTABRIA 8 Es:4 Pl:02 Pt:B 22004 HUESCA (HUESCA)	
Comunidad de bienes formal a la que pertenece el titular		
NIF	18013837F	
Apellidos y nombre	PALACIN RODRIGUEZ MARIA PILAR	
Derecho	PR	
% del bien sujeto al derecho indicado		33,33
Sufijo de titularidad		
Domicilio fiscal del titular	CL PEDRO MUGURUZA 7 Es:1 Pl:06 Pt:DR 28036 MADRID (MADRID)	
Comunidad de bienes formal a la que pertenece el titular		
FINCA		
Localización	Polígono 4 Parcela 33 LA CARRETERA. QUICENA (HUESCA)	
Superficie construida (m ²)		
Superficie del suelo (m ²)		1.968
Tipo de finca		
SUBPARCELAS		
Identificación subparcela		0
Cultivo	CR - Labor o labradío regadío	
Intensidad		2
Superficie (Ha)		0,1968
Valor catastral		
DATOS ECONÓMICOS DEL BIEN INMUEBLE		
Año de valor catastral		2020
Valor catastral (euros)		498,11
Valor catastral del suelo (euros)		498,11
Valor catastral de la construcción (euros)		0
COEFICIENTE DE PARTICIPACION		
		100%
SUPERFICIES AFECTADAS		
Expropiación permanente (m ²)		
Servidumbre de paso definitiva (m ²)		79,00
Servidumbre de vuelo definitiva (m ²)		
Ocupación temporal (m ²)		
Total afección (m ²)		79,00

Consulta por:
 NIF/CIF: Apellidos y nombre: Referencia catastral: 22206A002001010000YB Parcela:
 Provincia: 22 Municipio: 150 Polígono:

Lista de bienes inmuebles. Resultado de la consulta

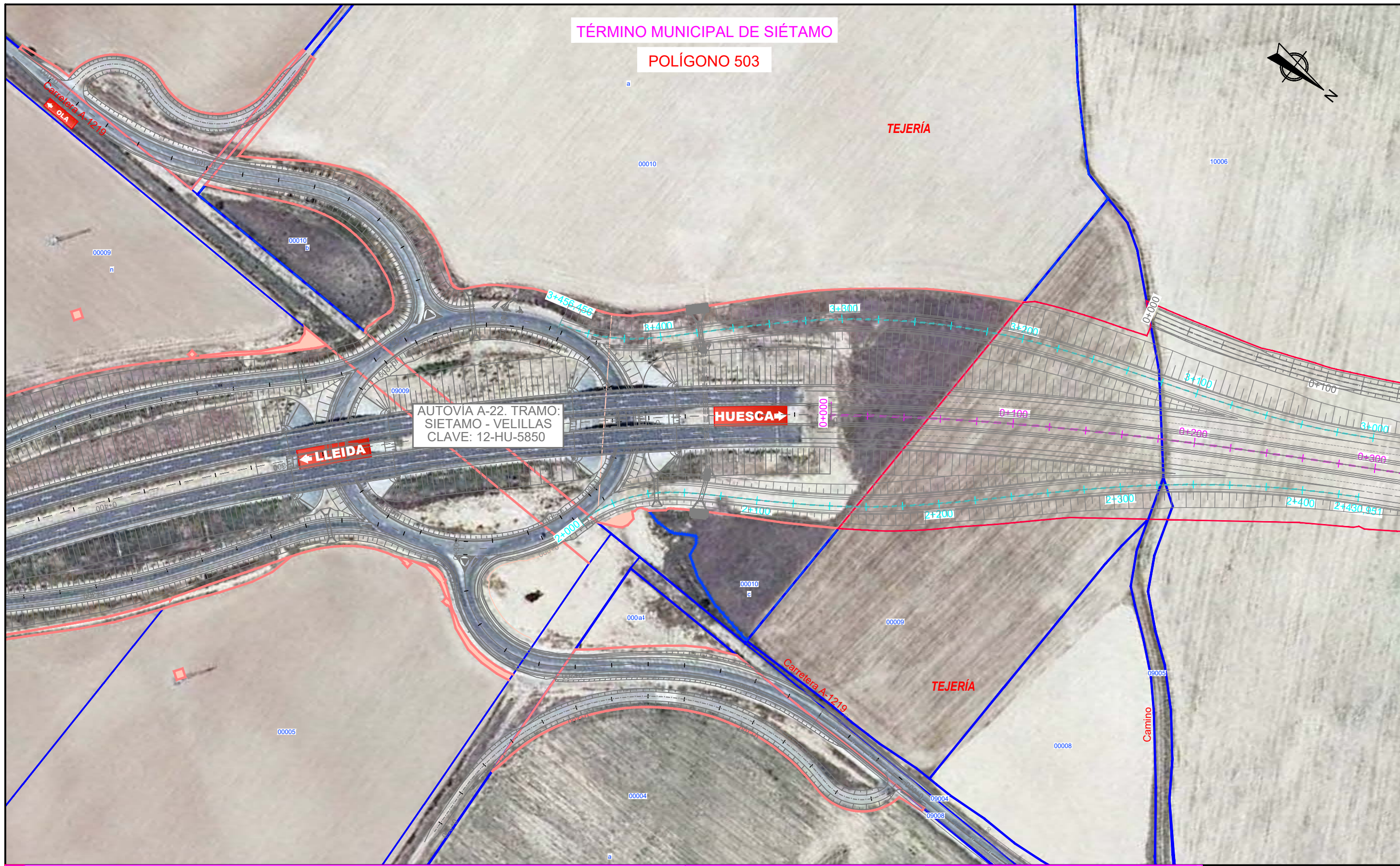
DESCRIPCIÓN DEL BIEN INMUEBLE		
Código de Naturaleza del bien Inmueble	RU	
Referencia Catastral	22206A002001010000YB	
Uso	Agrario	
Localización	Polígono 2 Parcela 101 PILAS. LOPORZANO (HUESCA)	
LISTA DE TITULARES		
NIF	17891070Z	
Apellidos y nombre	GONZALEZ MONCLUS JOSEFA	
Derecho	PR	
% del bien sujeto al derecho indicado		100
Sufijo de titularidad		
Domicilio fiscal del titular	HEREDEROS DE CL CARRETERA 22192 LOPORZANO (HUESCA)	
Comunidad de bienes formal a la que pertenece el titular		
FINCA		
Localización	Polígono 2 Parcela 101 PILAS. LOPORZANO (HUESCA)	
Superficie construida (m ²)		
Superficie del suelo (m ²)		11.464
Tipo de finca		
SUBPARCELAS		
Identificación subparcela		0
Cultivo	C - Labor o Labradío seco	
Intensidad		7
Superficie (Ha)		1,1464
Valor catastral		
DATOS ECONÓMICOS DEL BIEN INMUEBLE		
Año de valor catastral		2020
Valor catastral (euros)		841,54
Valor catastral del suelo (euros)		841,54
Valor catastral de la construcción (euros)		0
COEFICIENTE DE PARTICIPACION		
		100%
SUPERFICIES AFECTADAS		
Expropiación permanente (m ²)		746,43
Servidumbre de paso definitiva (m ²)		
Servidumbre de vuelo definitiva (m ²)		
Ocupación temporal (m ²)		
Total afección (m ²)		746,43



DOCUMENTO Nº 3. PLANO PARCELARIO MODIFICADO

TÉRMINO MUNICIPAL DE SIÉTAMO

POLÍGONO 503

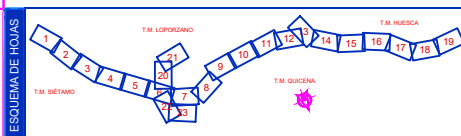


AUTOVÍA A-22. TRAMO: SIÉTAMO - VELILLAS
CLAVE: 12-HU-5850

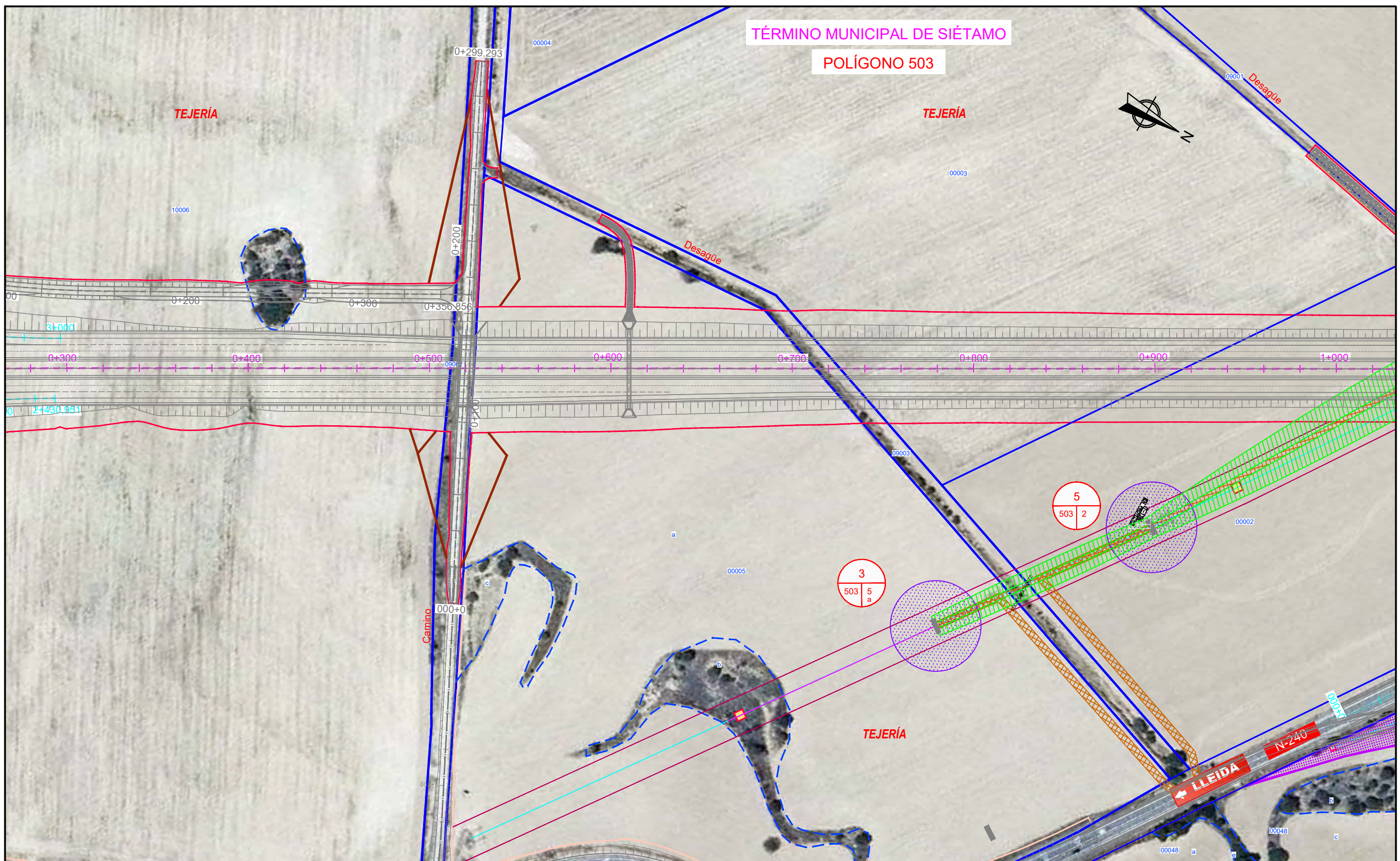
HUESCA

LLEIDA

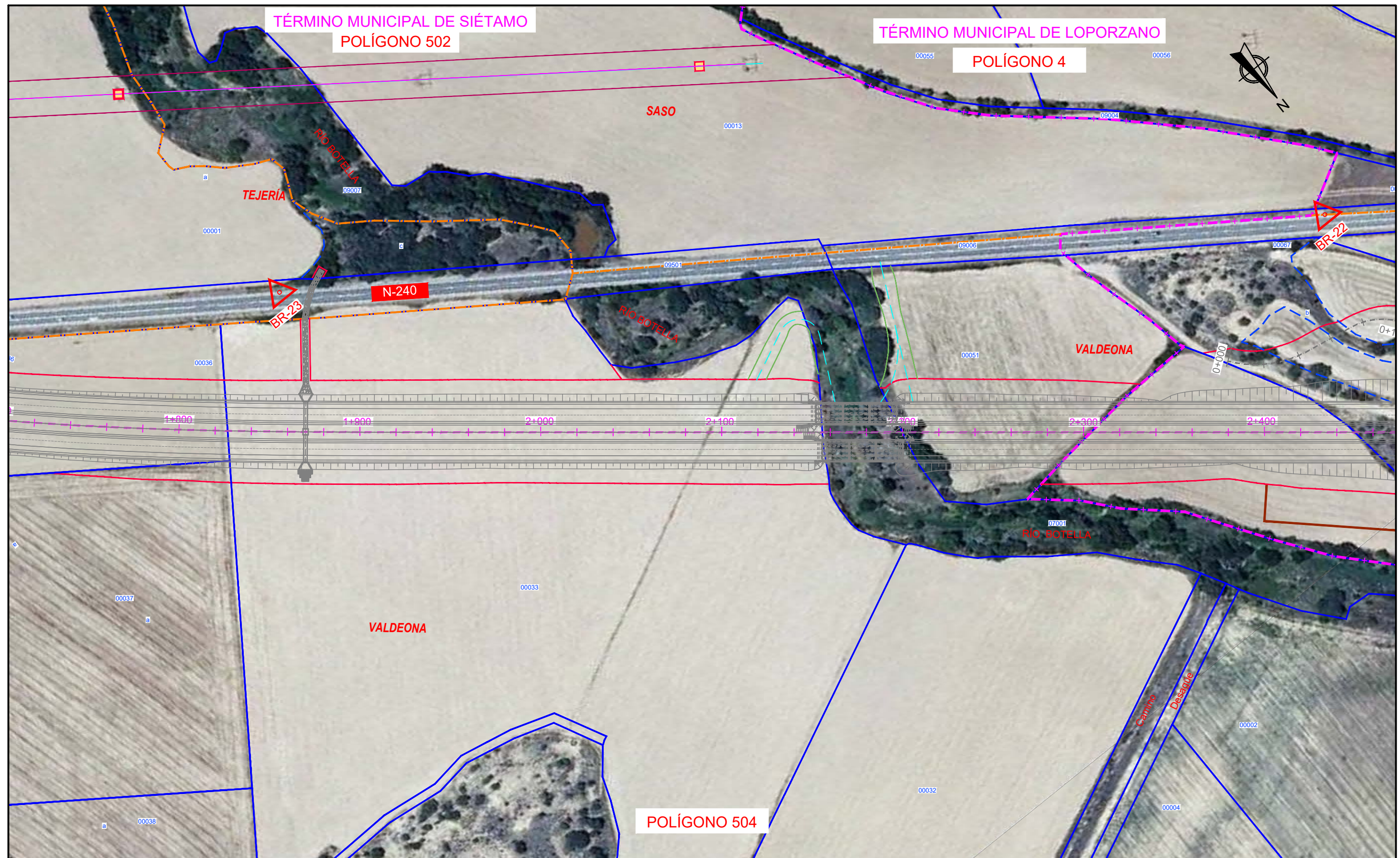
LEYENDA Nº DE ORDEN Nº DE POLÍGONO Nº DE PARCELA	--- LÍMITE DE TÉRMINO MUNICIPAL --- LÍMITE DE PARCELA --- LÍMITE DE SUBPARCELA --- LÍMITE DE EXPROPIACIÓN --- LÍMITE DE POLÍGONO	--- LÍMITE DE ZONA URBANA 253 NÚMERO DE PARCELA CATASTRAL --- BANDA DE EXPROPIACIÓN --- EXPROPIACIÓN VÍA PECUARIA --- SUPERFICIE EXPROPIADA EN PROYECTOS ANTERIORES	--- OCUPACIÓN TEMPORAL --- DEMOLICIÓN EDIFICIO --- AMPLIACIÓN Y/ O RESTOS DE EXPROPIACIÓN	--- SERVIDUMBRES SUBTERRÁNEAS --- RIEGO / ABASTECIMIENTO / SANEAMIENTO --- TELEFÓNICA --- GASODUCTO --- SERVIDUMBRES AÉREAS --- ELÉCTRICA	--- EXPROPIACIONES PROYECTO MODIFICADO --- OCUPACION DEFINITIVA MODIFICADO --- OCUPACION TEMPORAL MODIFICADO --- SERVIDUMBRE DE VUELO DEFINITIVA MODIFICADO --- SERVIDUMBRE DE PASO DEFINITIVO MODIFICADO --- SERVIDUMBRE TELEFONICA MODIFICADO
--	--	---	---	--	--



TÉRMINO MUNICIPAL DE SIÉTAMO
POLÍGONO 503



LEYENDA Nº DE ORDEN Nº DE POLIGONO Nº DE PARCELA	LÍMITE DE TÉRMINO MUNICIPAL LÍMITE DE PARCELA LÍMITE DE SUBPARCELA LÍMITE DE EXPROPIACIÓN LÍMITE DE POLÍGONO	LÍMITE DE ZONA URBANA 253 NÚMERO DE PARCELA CATASTRAL BANDA DE EXPROPIACIÓN EXPROPIACIÓN VÍA PECUARIA SUPERFICIE EXPROPIADA EN PROYECTOS ANTERIORES	OCUPACIÓN TEMPORAL DEMOLICIÓN EDIFICIO AMPLIACIÓN Y/ O RESTOS DE EXPROPIACIÓN	SERVIDUMBRES SUBTERRÁNEAS RIEGO / ABASTECIMIENTO / SANEAMIENTO TELEFÓNICA GASODUCTO SERVIDUMBRES AÉREAS ELÉCTRICA	EXPROPIACIONES PROYECTO MODIFICADO EXPROPIACION DEFINITIVA MODIFICADO OCUPACION TEMPORAL MODIFICADO SERVIDUMBRE DE VUELO DEFINITIVA MODIFICADO SERVIDUMBRE DE PASO DEFINITIVO MODIFICADO SERVIDUMBRE TELEFONICA MODIFICADO	
--	--	---	---	--	--	--



LEYENDA

Nº DE ORDEN: 1

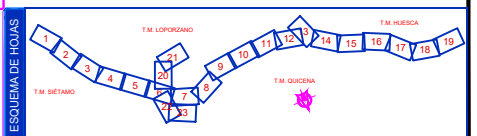
Nº DE POLIGONO: 511, 50

Nº DE PARCELA: 1

— LÍMITE DE TÉRMINO MUNICIPAL	— LÍMITE DE ZONA URBANA	■ OCUPACIÓN TEMPORAL
— LÍMITE DE PARCELA	253 NÚMERO DE PARCELA CATASTRAL	■ DEMOLICIÓN EDIFICIO
— LÍMITE DE SUBPARCELA	■ BANDA DE EXPROPIACIÓN	■ AMPLIACIÓN Y/ O RESTOS DE EXPROPIACIÓN
— LÍMITE DE EXPROPIACIÓN	■ EXPROPIACIÓN VÍA PECUARIA	■ SUPERFICIE EXPROPIADA EN PROYECTOS ANTERIORES
— LÍMITE DE POLÍGONO		

■ SERVIDUMBRES SUBTERRÁNEAS	■ EXPROPIACION PROYECTO MODIFICADO
■ RIEGO / ABASTECIMIENTO / SANEAMIENTO	■ EXPROPIACION DEFINITIVA MODIFICADO
■ TELEFÓNICA	■ OCUPACION TEMPORAL MODIFICADO
■ GASODUCTO	■ SERVIDUMBRE DE VUELO DEFINITIVO MODIFICADO
■ SERVIDUMBRES AÉREAS	■ SERVIDUMBRE DE PASO DEFINITIVO MODIFICADO
■ ELÉCTRICA	■ SERVIDUMBRE TELEFONICA MODIFICADO

■ ESCUELA DE HORAS



SECRETARÍA DE ESTADO DE TRANSPORTES, MOVILIDAD Y AGENDA URBANA
SECRETARÍA GENERAL DE INFRAESTRUCTURAS

DIRECCIÓN GENERAL DE CARRETERAS
DEMARCACIÓN DE CARRETERAS DEL ESTADO EN ARAGÓN

EL INGENIERO DIRECTOR DEL PROYECTO:
IGNACIO GARCÍA CAVERO

EL INGENIERO AUTOR DEL PROYECTO:
FRANCISCO JAVIER PÉREZ FERNÁNDEZ

CONFORME EL CONTRATISTA:
copcisa VIDAL
FRANCISCO JAVIER VIDAL CAVERO

ESCALAS:

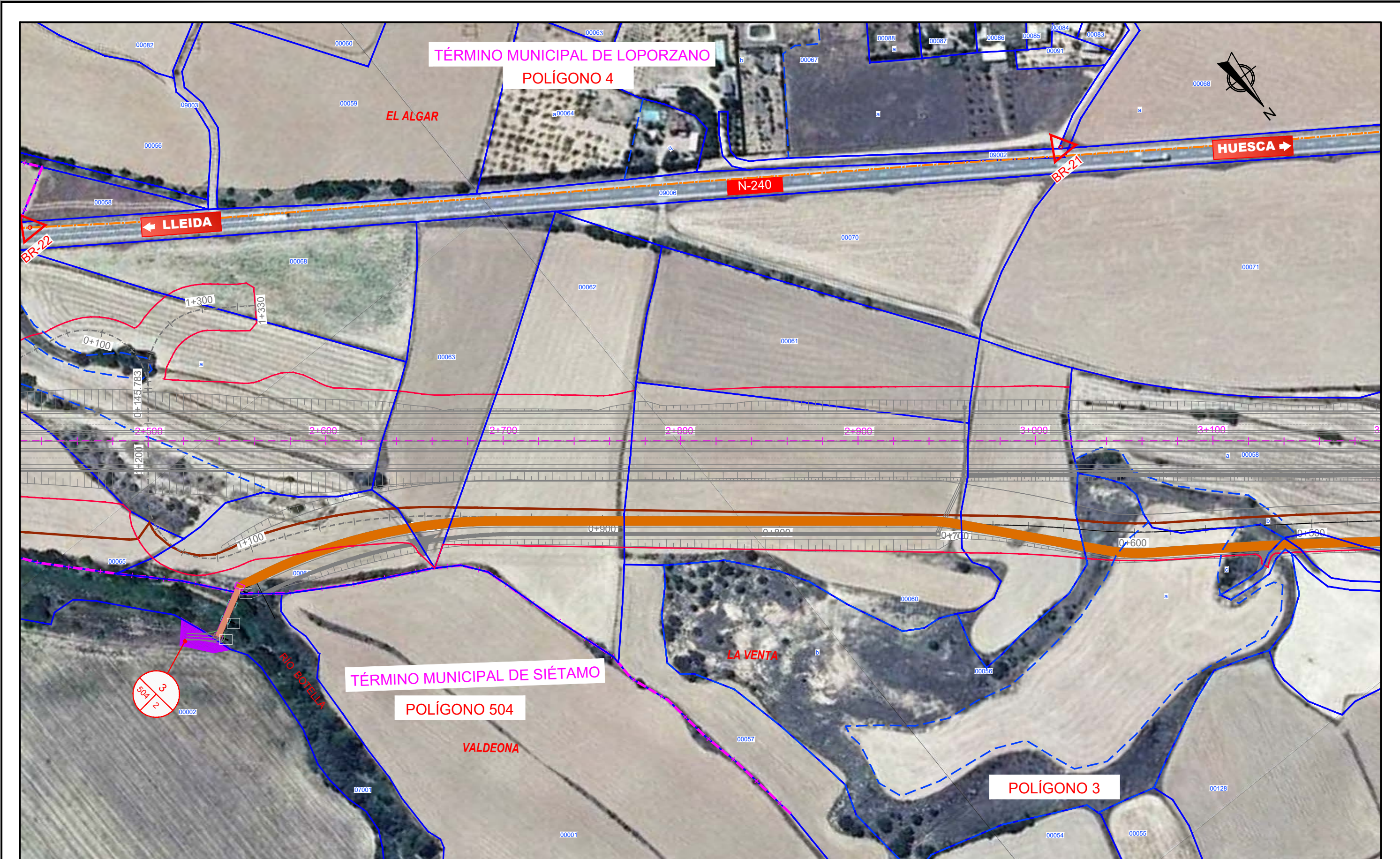
TÍTULO DEL PROYECTO:
PROYECTO MODIFICADO Nº1:
AUTOVÍA A-22, LLEIDA - HUESCA.
TRAMO: SIÉTAMO - HUESCA

CLAVE:
12-HU-6150

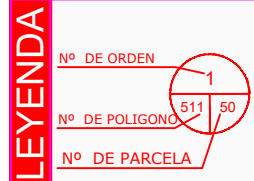

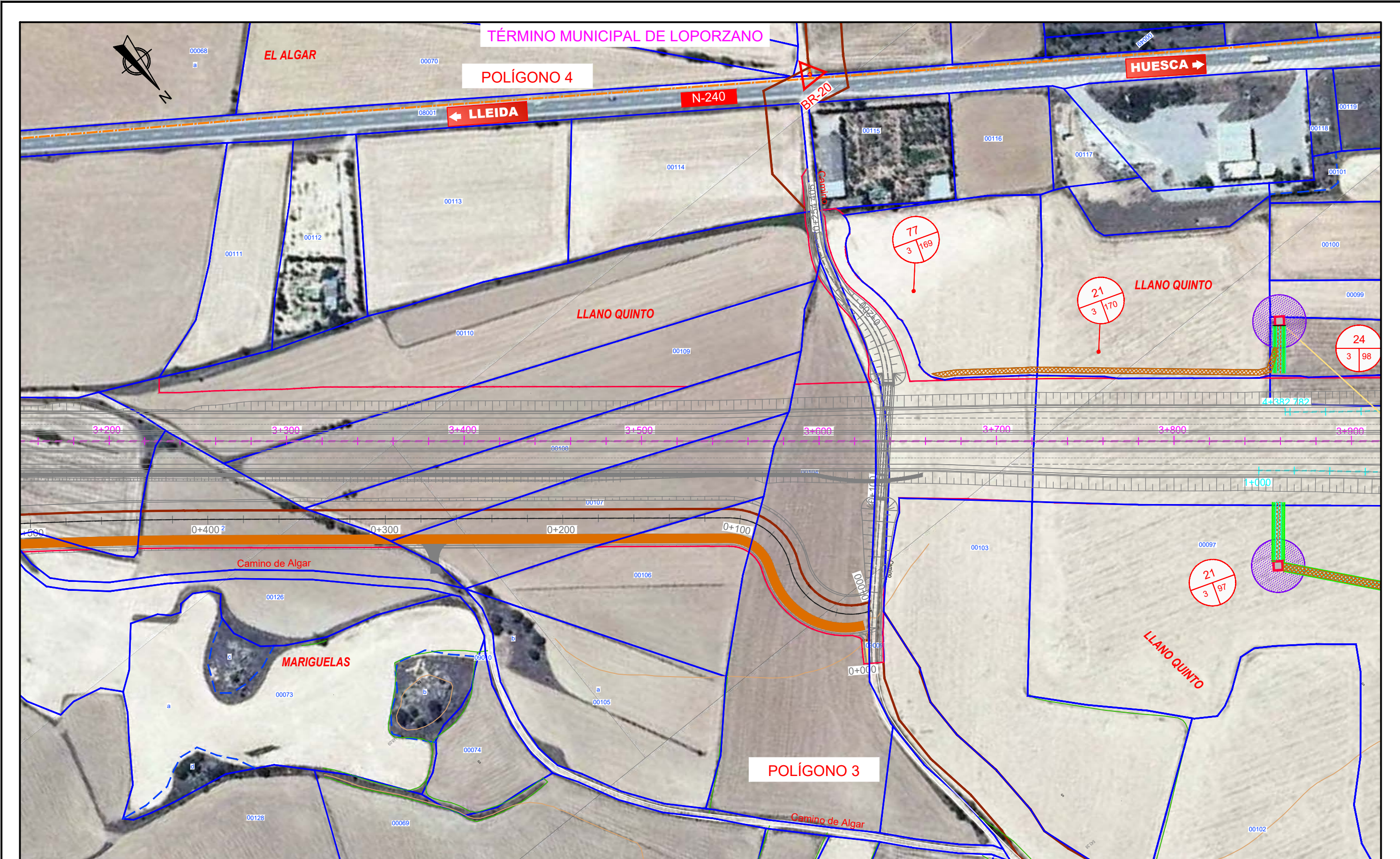
FECHA:
OCTUBRE-2020

DESIGNACIÓN DEL PLANO:
PLANOS PARCELARIO
MODIFICADO

Nº PLANO:
HOJA 4 DE 19

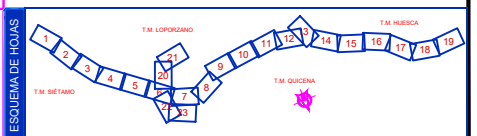


LEYENDA Nº DE ORDEN Nº DE POLIGONO Nº DE PARCELA	LÍMITE DE TÉRMINO MUNICIPAL LÍMITE DE PARCELA LÍMITE DE SUBPARCELA LÍMITE DE EXPROPIACIÓN LÍMITE DE POLÍGONO	LÍMITE DE ZONA URBANA 253 NÚMERO DE PARCELA CATASTRAL BANDA DE EXPROPIACIÓN EXPROPIACIÓN VÍA PECUARIA SUPERFICIE EXPROPIADA EN PROYECTOS ANTERIORES	OCUPACIÓN TEMPORAL DEMOLICIÓN EDIFICIO AMPLIACIÓN Y/ O RESTOS DE EXPROPIACIÓN	SERVIDUMBRES SUBTERRÁNEAS RIEGO / ABASTECIMIENTO / SANEAMIENTO TELEFÓNICA GASODUCTO SERVIDUMBRES AÉREAS ELÉCTRICA	EXPROPIACIONES PROYECTO MODIFICADO EXPROPIACION DEFINITIVA MODIFICADO OCUPACION TEMPORAL MODIFICADO SERVIDUMBRE DE VUELO DEFINITIVO MODIFICADO SERVIDUMBRE DE PASO DEFINITIVO MODIFICADO SERVIDUMBRE TELEFONICA MODIFICADO	
--	--	---	---	--	---	--



— LÍMITE DE TÉRMINO MUNICIPAL	— LÍMITE DE ZONA URBANA	— OCUPACIÓN TEMPORAL
— LÍMITE DE PARCELA	253 NÚMERO DE PARCELA CATASTRAL	— DEMOLICIÓN EDIFICIO
— LÍMITE DE SUBPARCELA	— BANDA DE EXPROPIACIÓN	— AMPLIACIÓN Y/ O RESTOS DE EXPROPIACIÓN
— LÍMITE DE EXPROPIACIÓN	— EXPROPIACIÓN VÍA PECUARIA	— SUPERFICIE EXPROPIADA EN PROYECTOS ANTERIORES
— LÍMITE DE POLÍGONO		

— SERVIDUMBRES SUBTERRÁNEAS	— EXPROPIACIONES PROYECTO MODIFICADO
— RIEGO / ABASTECIMIENTO / SANEAMIENTO	— EXPROPIACION DEFINITIVA MODIFICADO
— GASODUCTO	— OCUPACION TEMPORAL MODIFICADO
— SERVIDUMBRES AÉREAS	— SERVIDUMBRE DE VUELO DEFINITIVA MODIFICADO
— ELÉCTRICA	— SERVIDUMBRE DE PASO DEFINITIVO MODIFICADO
	— SERVIDUMBRE TELEFONICA MODIFICADO



SECRETARÍA DE ESTADO DE TRANSPORTES, MOVILIDAD Y AGENDA URBANA
SECRETARÍA GENERAL DE INFRAESTRUCTURAS

DIRECCIÓN GENERAL DE CARRETERAS
DEMARCAÇÃO DE CARRETERAS DEL ESTADO EN ARAGÓN

EL INGENIERO DIRECTOR DEL PROYECTO:
IGNACIO GARCÍA CAVERO

EL INGENIERO AUTOR DEL PROYECTO:
FRANCISCO JAVIER PÉREZ FERNÁNDEZ

CONFORME EL CONTRATISTA:
copcisa VIDAL
FRANCISCO JAVIER VIDAL CAVERO

ESCALAS:

TÍTULO DEL PROYECTO:
PROYECTO MODIFICADO Nº1:
AUTOVÍA A-22, LLEIDA - HUESCA.
TRAMO: SIÉTAMO - HUESCA

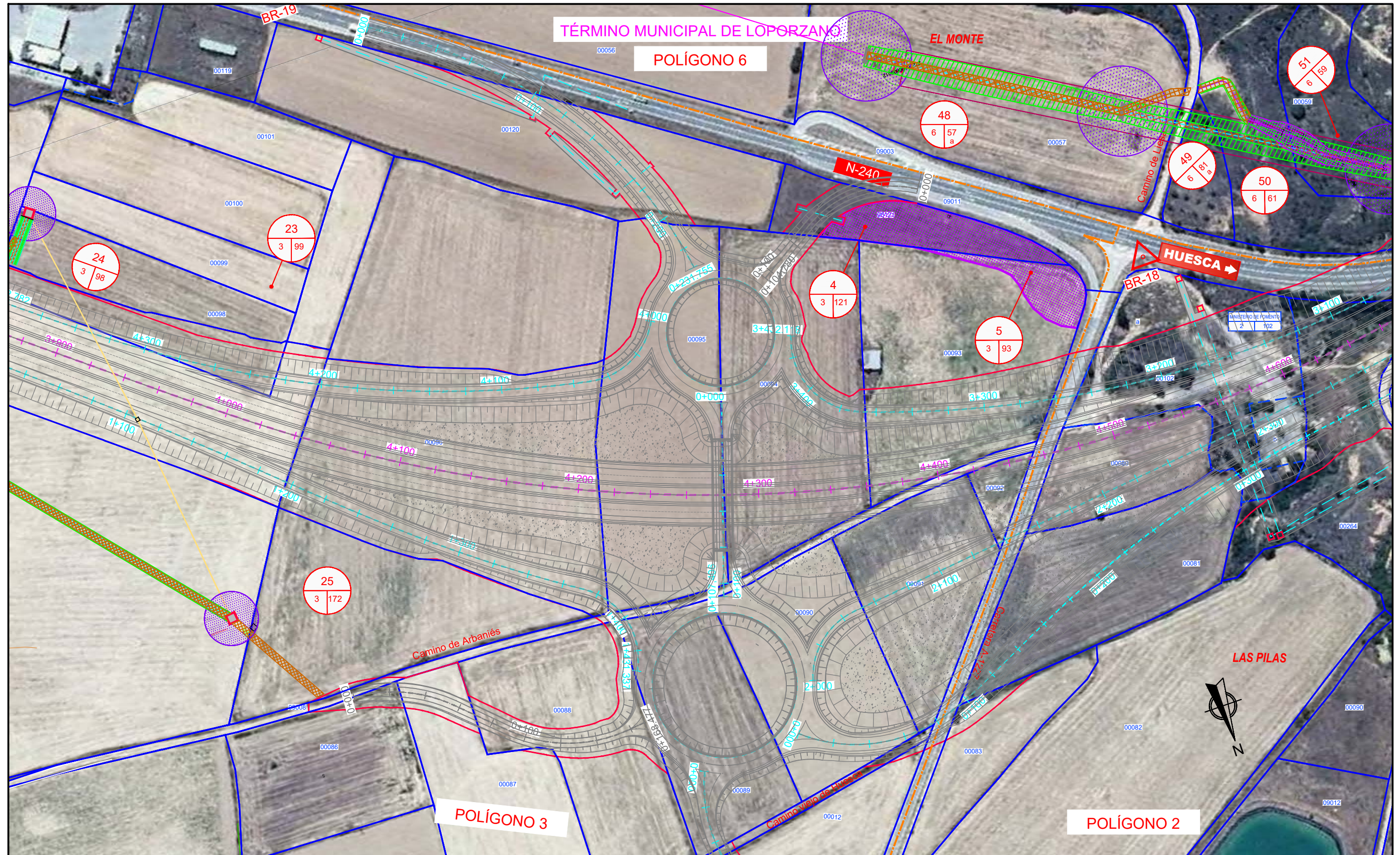
CLAVE:
12-HU-6150

FECHA:
OCTUBRE-2020

DESIGNACIÓN DEL PLANO:
PLANOS PARCELARIO
MODIFICADO

Nº PLANO:
HOJA 6 DE 19

TÉRMINO MUNICIPAL DE LOPORZANO
POLÍGONO 6



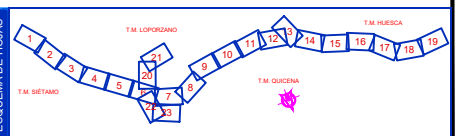
LEYENDA

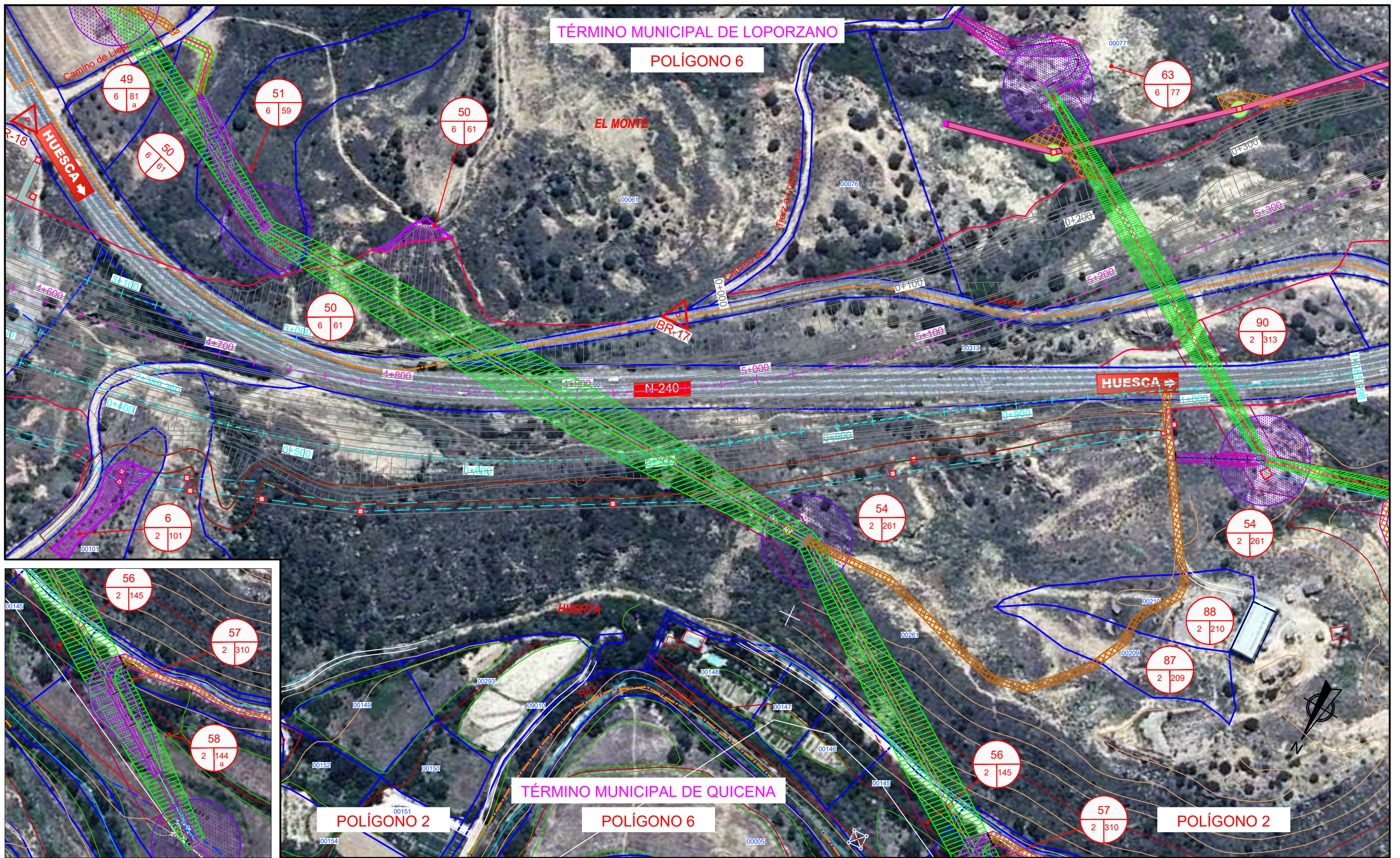
Nº DE ORDEN
Nº DE POLÍGONO
Nº DE PARCELA

— LÍMITE DE TÉRMINO MUNICIPAL	— LÍMITE DE ZONA URBANA	— OCUPACIÓN TEMPORAL
— LÍMITE DE PARCELA	253 NÚMERO DE PARCELA CATASTRAL	— DEMOLICIÓN EDIFICIO
— LÍMITE DE SUBPARCELA	— BANDA DE EXPROPIACIÓN	— AMPLIACIÓN Y/ O RESTOS DE EXPROPIACIÓN
— LÍMITE DE EXPROPIACIÓN	— EXPROPIACIÓN VÍA PECUARIA	— SUPERFICIE EXPROPIADA EN PROYECTOS ANTERIORES
— LÍMITE DE POLÍGONO		

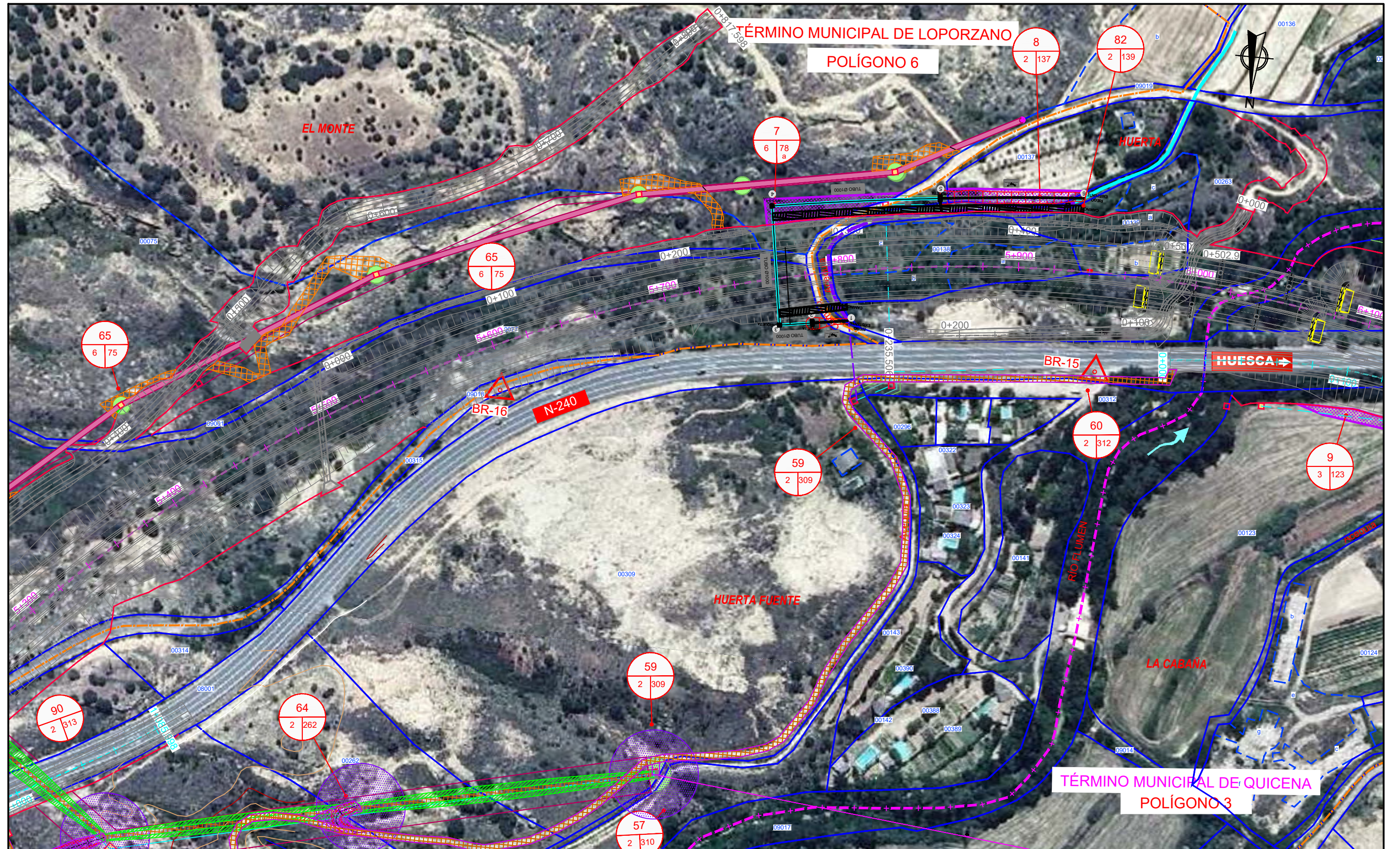
— SERVIDUMBRES SUBTERRÁNEAS	— EXPROPIACION DEFINITIVA MODIFICADO
— RIEGO / ABASTECIMIENTO / SANEAMIENTO	— OCUPACION TEMPORAL MODIFICADO
— TELEFÓNICA	— SERVIDUMBRE DE VUELO DEFINITIVO MODIFICADO
— GASODUCTO	— SERVIDUMBRE DE PASO DEFINITIVO MODIFICADO
— SERVIDUMBRES AÉREAS	— SERVIDUMBRE TELEFONICA MODIFICADO
— ELÉCTRICA	

— EXPROPIACION DEFINITIVA MODIFICADO
— OCUPACION TEMPORAL MODIFICADO
— SERVIDUMBRE DE VUELO DEFINITIVO MODIFICADO
— SERVIDUMBRE DE PASO DEFINITIVO MODIFICADO
— SERVIDUMBRE TELEFONICA MODIFICADO





LEYENDA Nº DE ORDEN Nº DE POLÍGONO Nº DE PARCELA	LÍMITE DE TÉRMINO MUNICIPAL LÍMITE DE PARCELA LÍMITE DE SUBPARCELA LÍMITE DE EXPROPIACIÓN LÍMITE DE POLÍGONO	LÍMITE DE ZONA URBANA 253 NÚMERO DE PARCELA CATASTRAL BANDA DE EXPROPIACIÓN EXPROPIACIÓN VÍA PECUARIA SUPERFICIE EXPROPIADA EN PROYECTOS ANTERIORES	OCUPACIÓN TEMPORAL DEMOLICIÓN EDIFICIO AMPLIACIÓN Y/ O RESTOS DE EXPROPIACIÓN	SERVIDUMBRES SUBTERRÁNEAS RIEGO / ABASTECIMIENTO / SANEAMIENTO TELEFÓNICA GASODUCTO SERVIDUMBRES AÉREAS ELÉCTRICA	EXPROPIACIONES PROYECTO MODIFICADO EXPROPIACION DEFINITIVA MODIFICADO OCUPACION TEMPORAL MODIFICADO SERVIDUMBRE DE VUELO DEFINITIVA MODIFICADO SERVIDUMBRE DE PASO DEFINITIVO MODIFICADO SERVIDUMBRE TELEFONICA MODIFICADO	
--	--	---	---	--	---	--



TÉRMINO MUNICIPAL DE LOPORZANO
POLÍGONO 6

TÉRMINO MUNICIPAL DE QUICENA
POLÍGONO 3

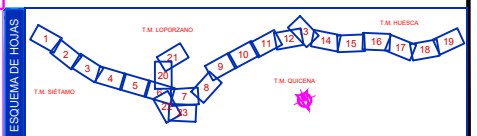
LEYENDA

Nº DE ORDEN
Nº DE POLÍGONO
Nº DE PARCELA

- LÍMITE DE TÉRMINO MUNICIPAL
- LÍMITE DE PARCELA
- LÍMITE DE SUBPARCELA
- LÍMITE DE EXPROPIACIÓN
- LÍMITE DE POLÍGONO
- LÍMITE DE ZONA URBANA
- 253 NÚMERO DE PARCELA CATASTRAL
- BANDA DE EXPROPIACIÓN
- EXPROPIACIÓN VÍA PECUARIA
- SUPERFICIE EXPROPIADA EN PROYECTOS ANTERIORES
- OCUPACIÓN TEMPORAL
- DEMOLICIÓN EDIFICIO
- AMPLIACIÓN Y/ O RESTOS DE EXPROPIACIÓN

- SERVIDUMBRES SUBTERRÁNEAS
- RIEGO / ABASTECIMIENTO / SANEAMIENTO
- TELÉFONICA
- GASODUCTO
- SERVIDUMBRES AÉREAS
- ELÉCTRICA

- EXPROPIACIONES PROYECTO MODIFICADO
- EXPROCIACION DEFINITIVA MODIFICADO
- OCUPACION TEMPORAL MODIFICADO
- SERVIDUMBRE DE VUELO DEFINITIVA MODIFICADO
- SERVIDUMBRE DE PASO DEFINITIVO MODIFICADO
- SERVIDUMBRE TELEFONICA MODIFICADO



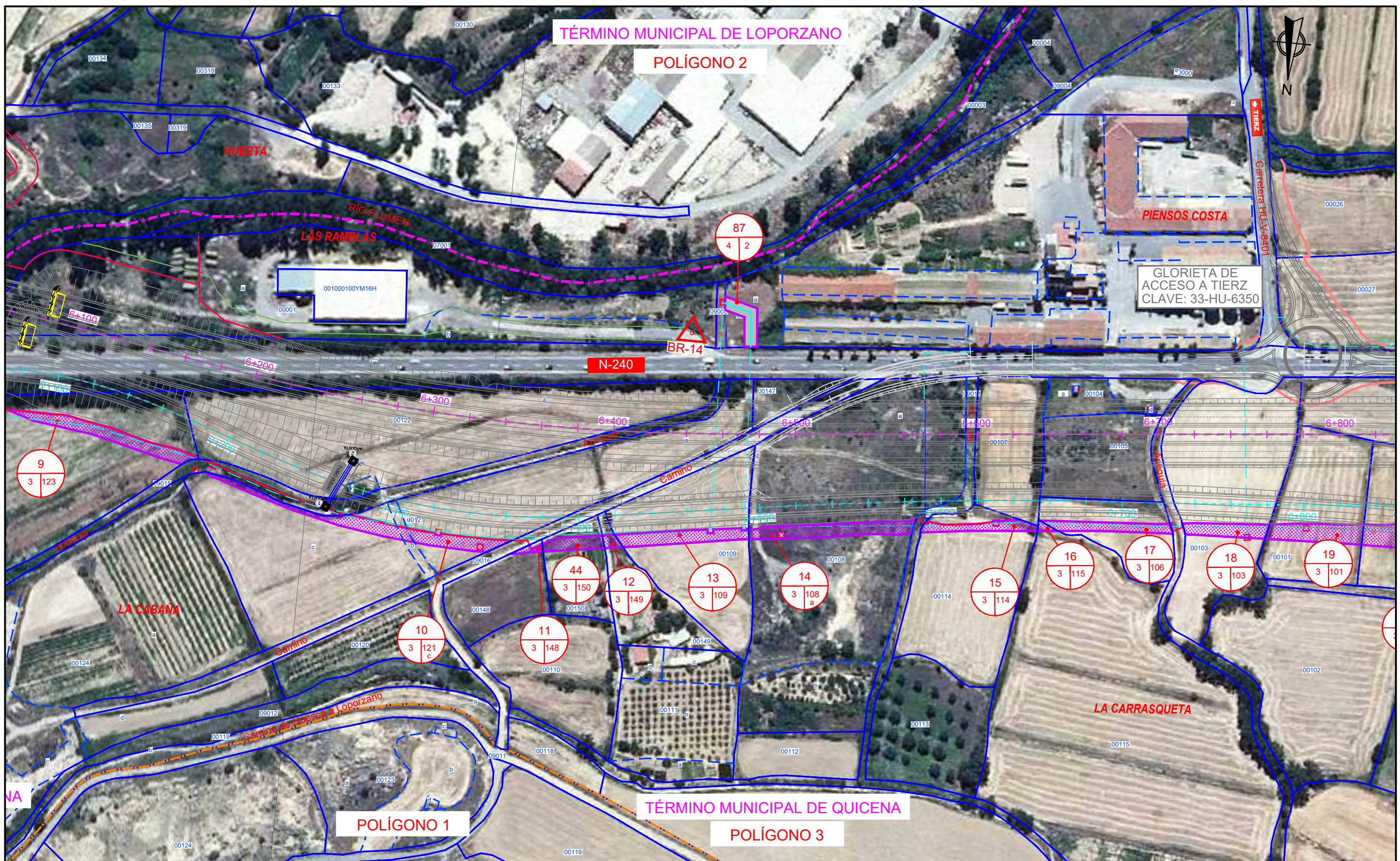
TÉRMINO MUNICIPAL DE LOPORZANO

POLÍGONO 2

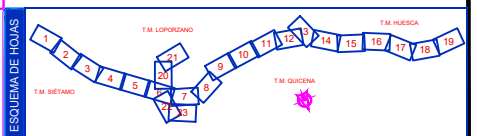
TÉRMINO MUNICIPAL DE QUICENA

POLÍGONO 1

POLÍGONO 3

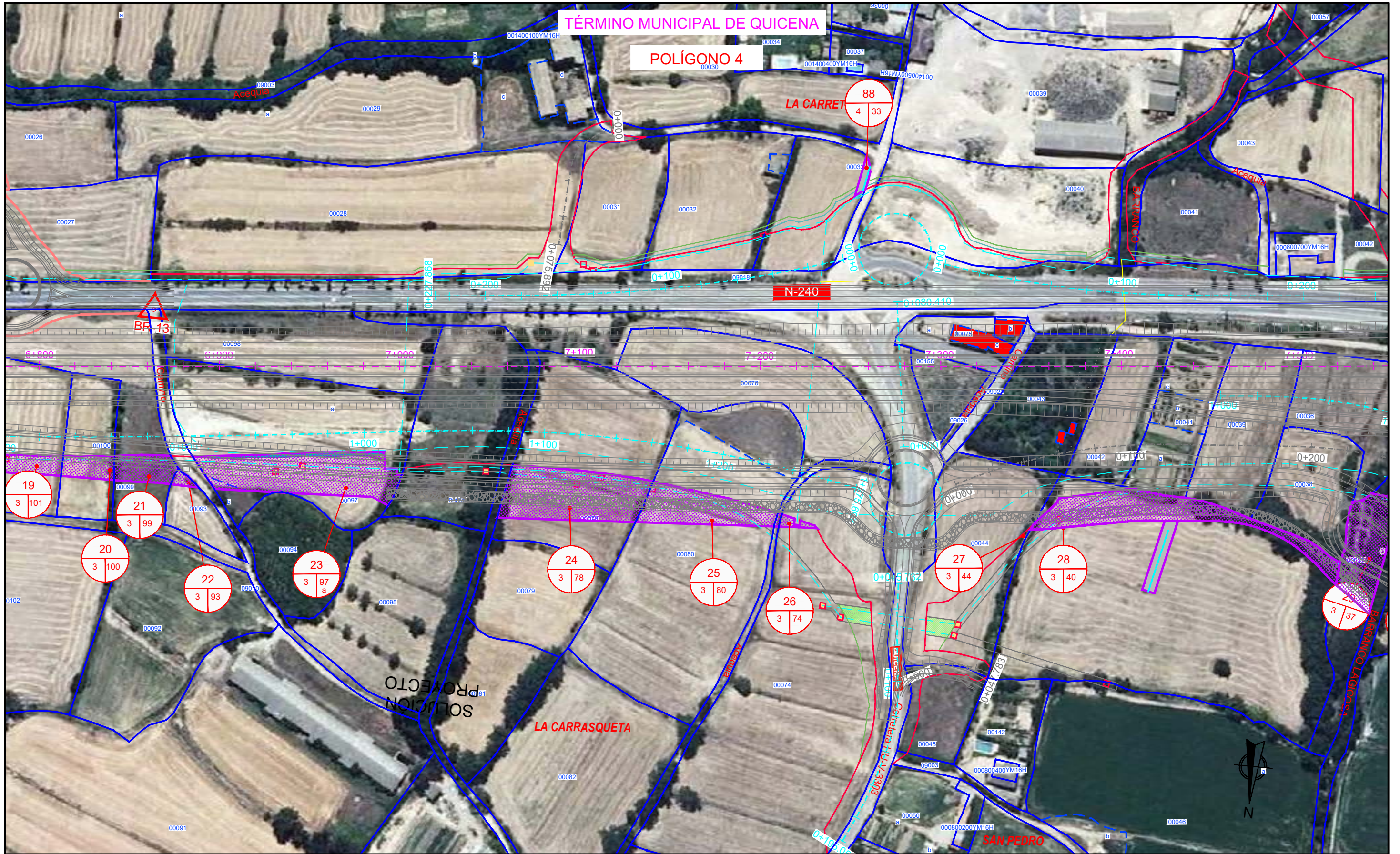


LEYENDA Nº DE ORDEN Nº DE POLIGONO Nº DE PARCELA	--- LÍMITE DE TÉRMINO MUNICIPAL --- LÍMITE DE PARCELA --- LÍMITE DE SUBPARCELA --- LÍMITE DE EXPROPIACIÓN --- LÍMITE DE POLÍGONO	--- LÍMITE DE ZONA URBANA 253 NÚMERO DE PARCELA CATASTRAL BANDA DE EXPROPIACIÓN EXPROPIACIÓN VÍA PECUARIA SUPERFICIE EXPROPIADA EN PROYECTOS ANTERIORES	OCUPACIÓN TEMPORAL DEMOLICIÓN EDIFICIO AMPLIACIÓN Y/O RESTOS DE EXPROPIACIÓN	SERVIDUMBRES SUBTERRÁNEAS RIEGO / ABASTECIMIENTO / SANEAMIENTO TELEFÓNICA GASODUCTO SERVIDUMBRES AÉREAS ELÉCTRICA	EXPROPIACIONES PROYECTO MODIFICADO EXPROPIACION DEFINITIVA MODIFICADO OCUPACION TEMPORAL MODIFICADO SERVIDUMBRE DE VUELO DEFINITIVA MODIFICADO SERVIDUMBRE DE PASO DEFINITIVO MODIFICADO SERVIDUMBRE TELEFONICA MODIFICADO
--	--	---	--	--	---



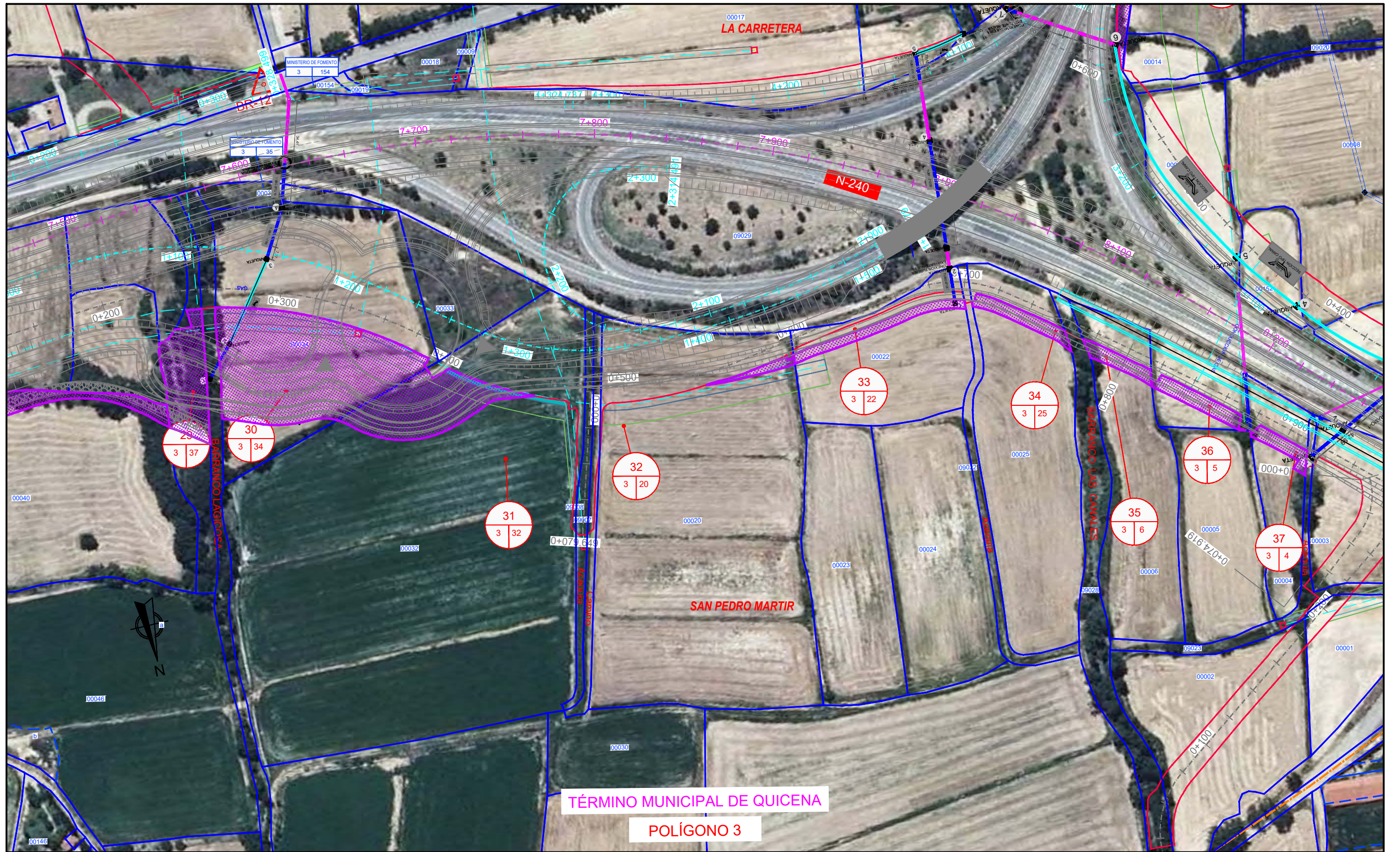
TÉRMINO MUNICIPAL DE QUICENA

POLÍGONO 4



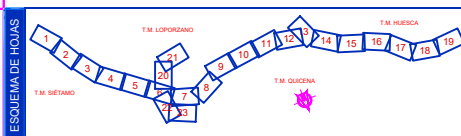
LEYENDA Nº DE ORDEN Nº DE POLÍGONO Nº DE PARCELA	Límite de término municipal Límite de parcela Límite de subparcela Límite de expropiación Límite de polígono	Límite de zona urbana 253 Número de parcela catastral Banda de expropiación Expropiación vía pecuaria Superficie expropiada en proyectos anteriores	Ocupación temporal Demolición edificio Ampliación y/o restos de expropiación	Servidumbres subterráneas Riego / Abastecimiento / Saneamiento Telefonía Gasoducto Servidumbres aéreas Eléctrica	Expropiaciones proyecto modificado Expropiación definitiva modificado Ocupación temporal modificado Servidumbre de vuelo definitiva modificado Servidumbre de paso definitivo modificado Servidumbre telefonica modificado
--	--	---	--	---	---

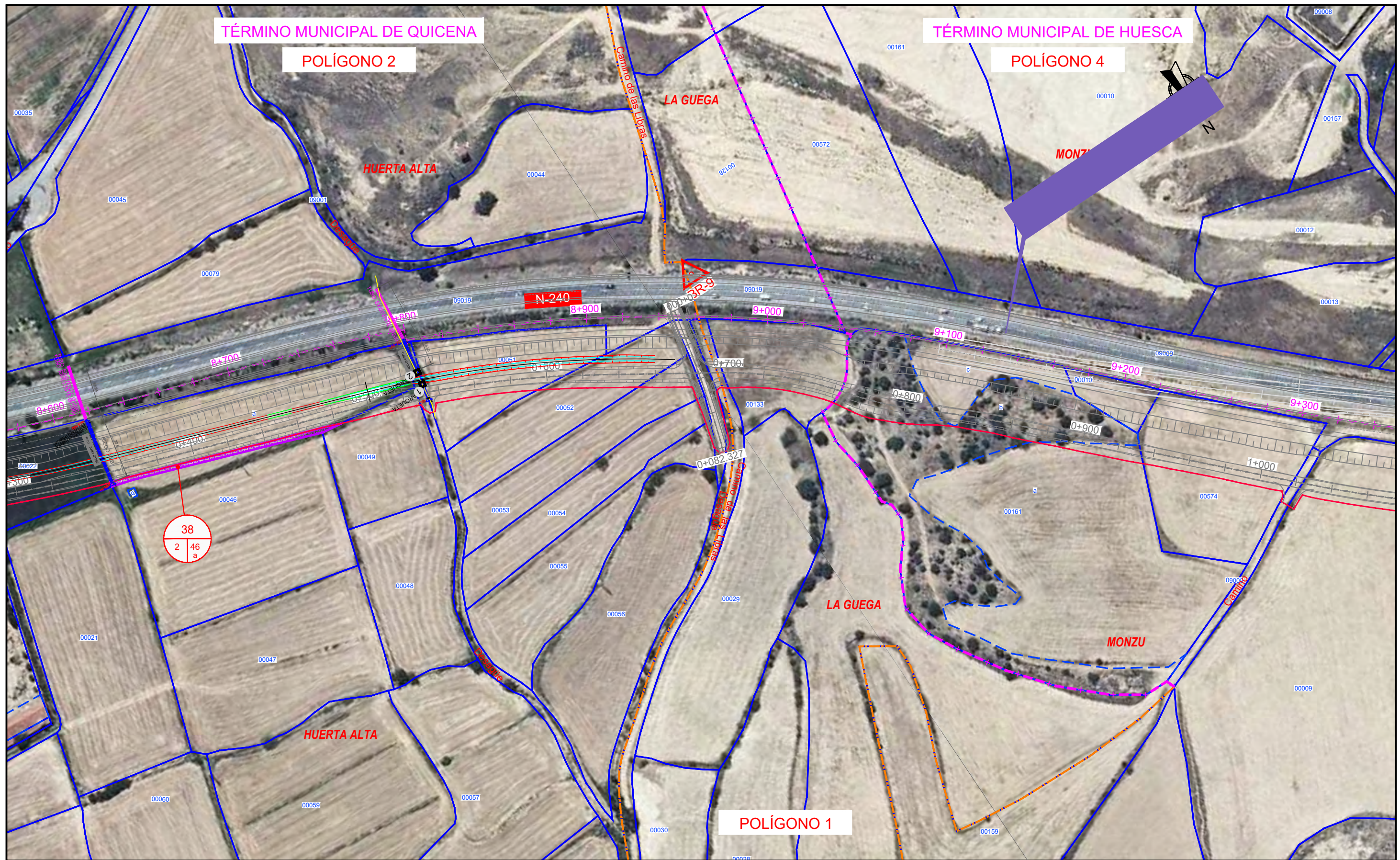




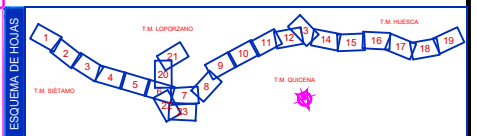
TÉRMINO MUNICIPAL DE QUICENA
POLÍGONO 3

LEYENDA	Nº DE ORDEN	— LÍMITE DE TÉRMINO MUNICIPAL	— LÍMITE DE ZONA URBANA	— OCUPACIÓN TEMPORAL	— SERVIDUMBRES SUBTERRÁNEAS	— EXPROPIACIONES PROYECTO MODIFICADO
	Nº DE POLÍGONO	— LÍMITE DE PARCELA	253 NÚMERO DE PARCELA CATASTRAL	— DEMOLICIÓN EDIFICIO	— RIEGO / ABASTECIMIENTO / SANEAMIENTO	— EXPROPIACION DEFINITIVA MODIFICADO
	Nº DE PARCELA	— LÍMITE DE SUBPARCELA	— BANDA DE EXPROPIACIÓN	— AMPLIACIÓN Y/ O RESTOS DE EXPROPIACIÓN	— TELEFÓNICA	— OCUPACION TEMPORAL MODIFICADO
		— LÍMITE DE EXPROPIACIÓN	— EXPROPIACIÓN VÍA PECUARIA	— SUPERFICIE EXPROPIADA EN PROYECTOS ANTERIORES	— GASODUCTO	— SERVIDUMBRE DE VUELO DEFINITIVA MODIFICADO
	— LÍMITE DE POLÍGONO			— SERVIDUMBRES AÉREAS	— SERVIDUMBRE DE PASO DEFINITIVO MODIFICADO	
				— ELÉCTRICA	— SERVIDUMBRE TELEFONICA MODIFICADO	



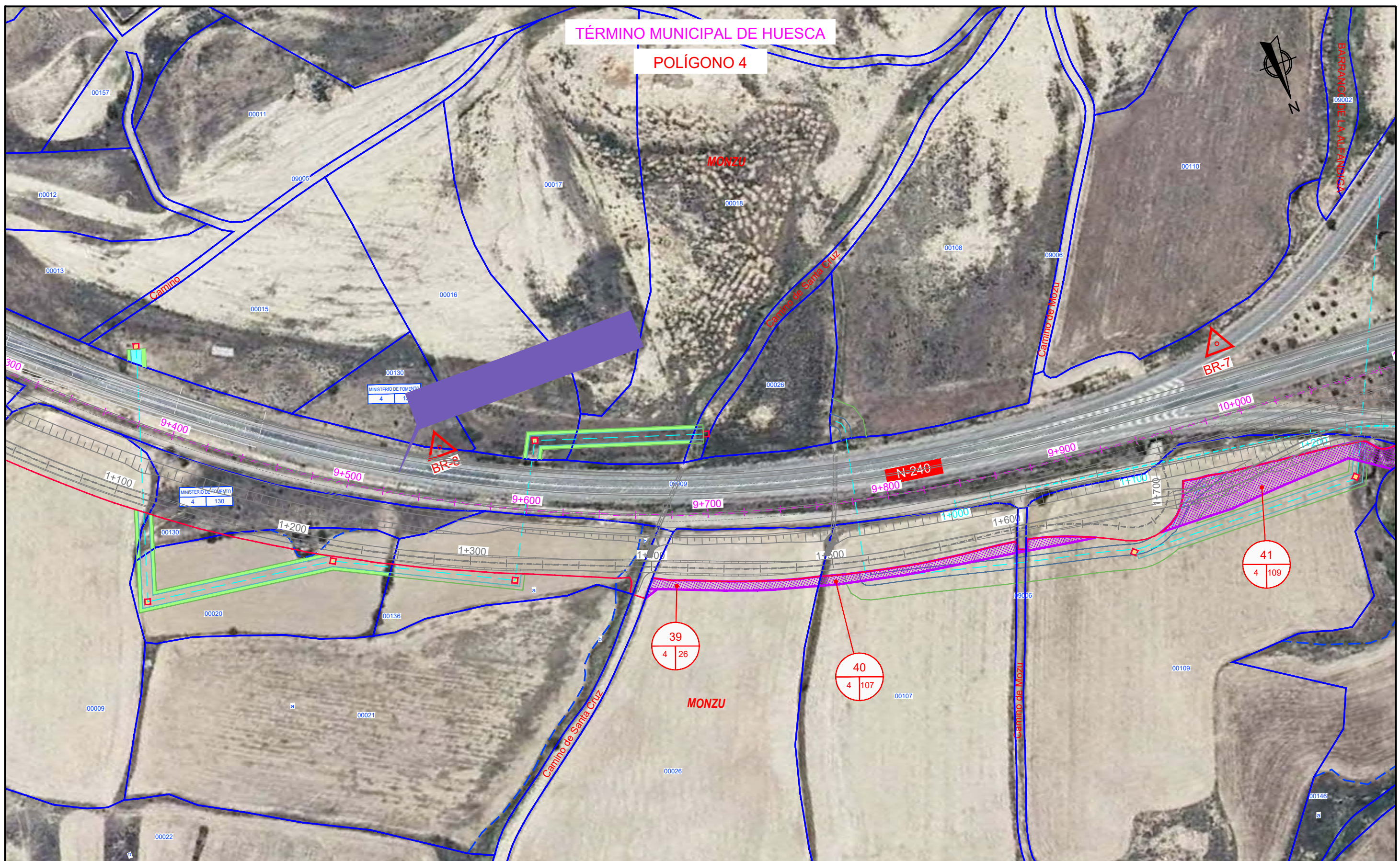


LEYENDA Nº DE ORDEN Nº DE POLIGONO Nº DE PARCELA	LÍMITE DE TÉRMINO MUNICIPAL LÍMITE DE PARCELA LÍMITE DE SUBPARCELA LÍMITE DE EXPROPIACIÓN LÍMITE DE POLÍGONO	LÍMITE DE ZONA URBANA 253 NÚMERO DE PARCELA CATASTRAL BANDA DE EXPROPIACIÓN EXPROPIACIÓN VÍA PECUARIA SUPERFICIE EXPROPIADA EN PROYECTOS ANTERIORES	OCUPACIÓN TEMPORAL DEMOLICIÓN EDIFICIO AMPLIACIÓN Y/ O RESTOS DE EXPROPIACIÓN	SERVIDUMBRES SUBTERRÁNEAS RIEGO / ABASTECIMIENTO / SANEAMIENTO TELEFÓNICA GASODUCTO SERVIDUMBRES AÉREAS ELÉCTRICA	EXPROPIACIONES PROYECTO MODIFICADO EXPROPIACION DEFINITIVA MODIFICADO OCUPACION TEMPORAL MODIFICADO SERVIDUMBRE DE VUELO DEFINITIVA MODIFICADO SERVIDUMBRE DE PASO DEFINITIVO MODIFICADO SERVIDUMBRE TELEFONICA MODIFICADO
--	--	---	---	--	---



TÉRMINO MUNICIPAL DE HUESCA

POLÍGONO 4



39
4 | 26

40
4 | 107

41
4 | 109

LEYENDA

Nº DE ORDEN

Nº DE POLÍGONO

Nº DE PARCELA

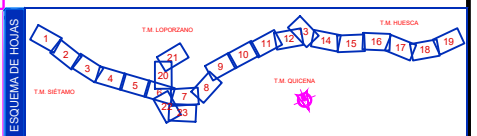
- LÍMITE DE TÉRMINO MUNICIPAL
- LÍMITE DE PARCELA
- LÍMITE DE SUBPARCELA
- LÍMITE DE EXPROPIACIÓN
- LÍMITE DE POLÍGONO

- LÍMITE DE ZONA URBANA
- 253 NÚMERO DE PARCELA CATASTRAL
- BANDA DE EXPROPIACIÓN
- EXPROPIACIÓN VÍA PECUARIA
- SUPERFICIE EXPROPIADA EN PROYECTOS ANTERIORES

- OCUPACIÓN TEMPORAL
- DEMOLICIÓN EDIFICIO
- AMPLIACIÓN Y/O RESTOS DE EXPROPIACIÓN

- SERVIDUMBRES SUBTERRÁNEAS
- RIEGO / ABASTECIMIENTO / SANEAMIENTO
- TELEFÓNICA
- GASODUCTO
- SERVIDUMBRES AÉREAS
- ELÉCTRICA

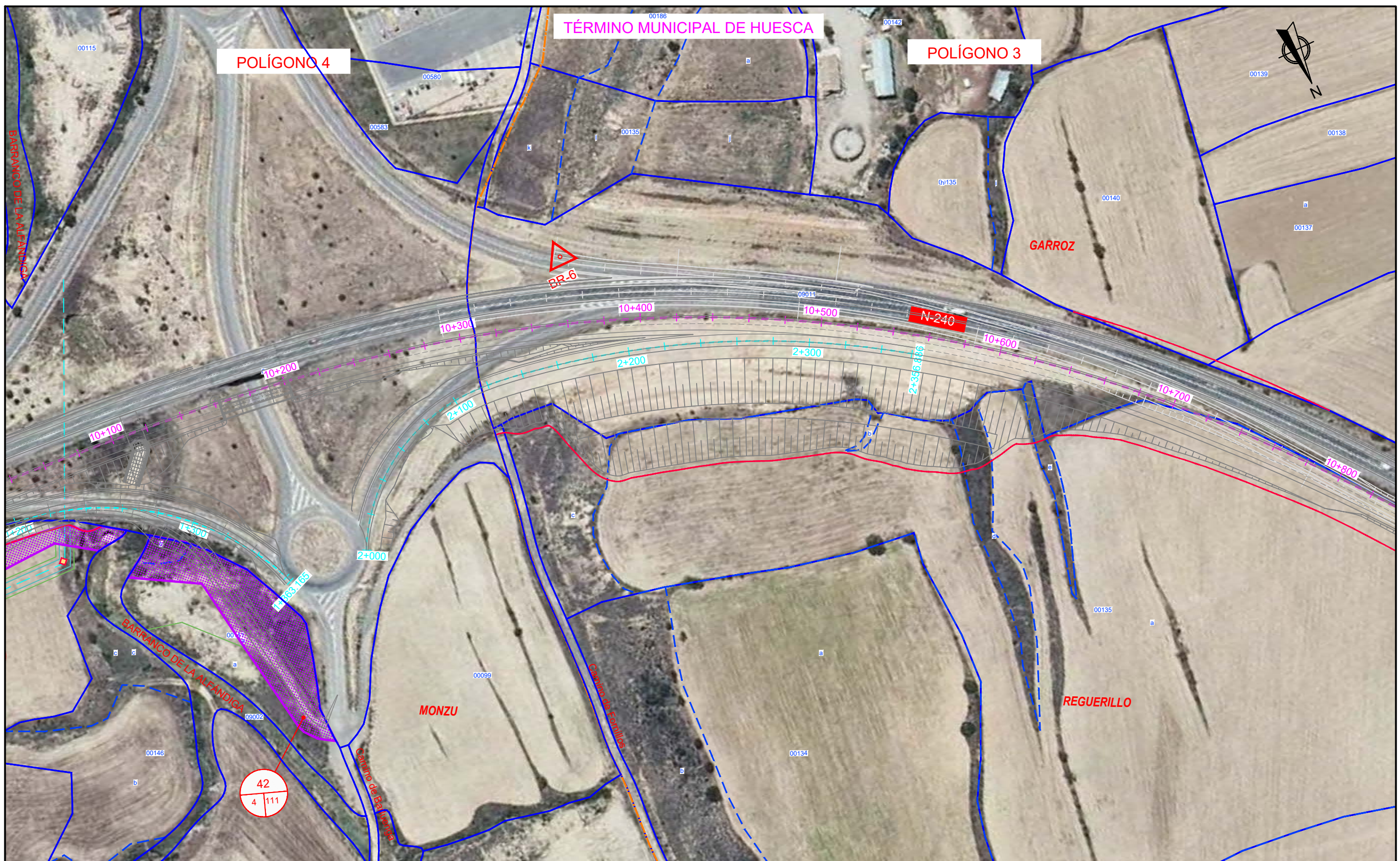
- EXPROPIACIONES PROYECTO MODIFICADO
- OCUPACION DEFINITIVA MODIFICADO
- OCUPACION TEMPORAL MODIFICADO
- SERVIDUMBRE DE VUELO DEFINITIVA MODIFICADO
- SERVIDUMBRE DE PASO DEFINITIVO MODIFICADO
- SERVIDUMBRE TELEFONICA MODIFICADO



TÉRMINO MUNICIPAL DE HUESCA

POLÍGONO 4

POLÍGONO 3



LEYENDA

Nº DE ORDEN

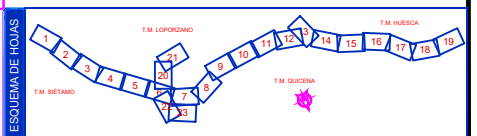
Nº DE POLÍGONO

Nº DE PARCELA

- LÍMITE DE TÉRMINO MUNICIPAL
- LÍMITE DE PARCELA
- LÍMITE DE SUBPARCELA
- LÍMITE DE EXPROPIACIÓN
- LÍMITE DE POLÍGONO
- LÍMITE DE ZONA URBANA
- 253 NÚMERO DE PARCELA CATASTRAL
- BANDA DE EXPROPIACIÓN
- EXPROPIACIÓN VÍA PECUARIA
- SUPERFICIE EXPROPIADA EN PROYECTOS ANTERIORES
- OCUPACIÓN TEMPORAL
- DEMOLICIÓN EDIFICIO
- AMPLIACIÓN Y/ O RESTOS DE EXPROPIACIÓN

- SERVIDUMBRES SUBTERRÁNEAS
- RIEGO / ABASTECIMIENTO / SANEAMIENTO
- TELEFÓNICA
- GASODUCTO
- SERVIDUMBRES AÉREAS
- ELÉCTRICA

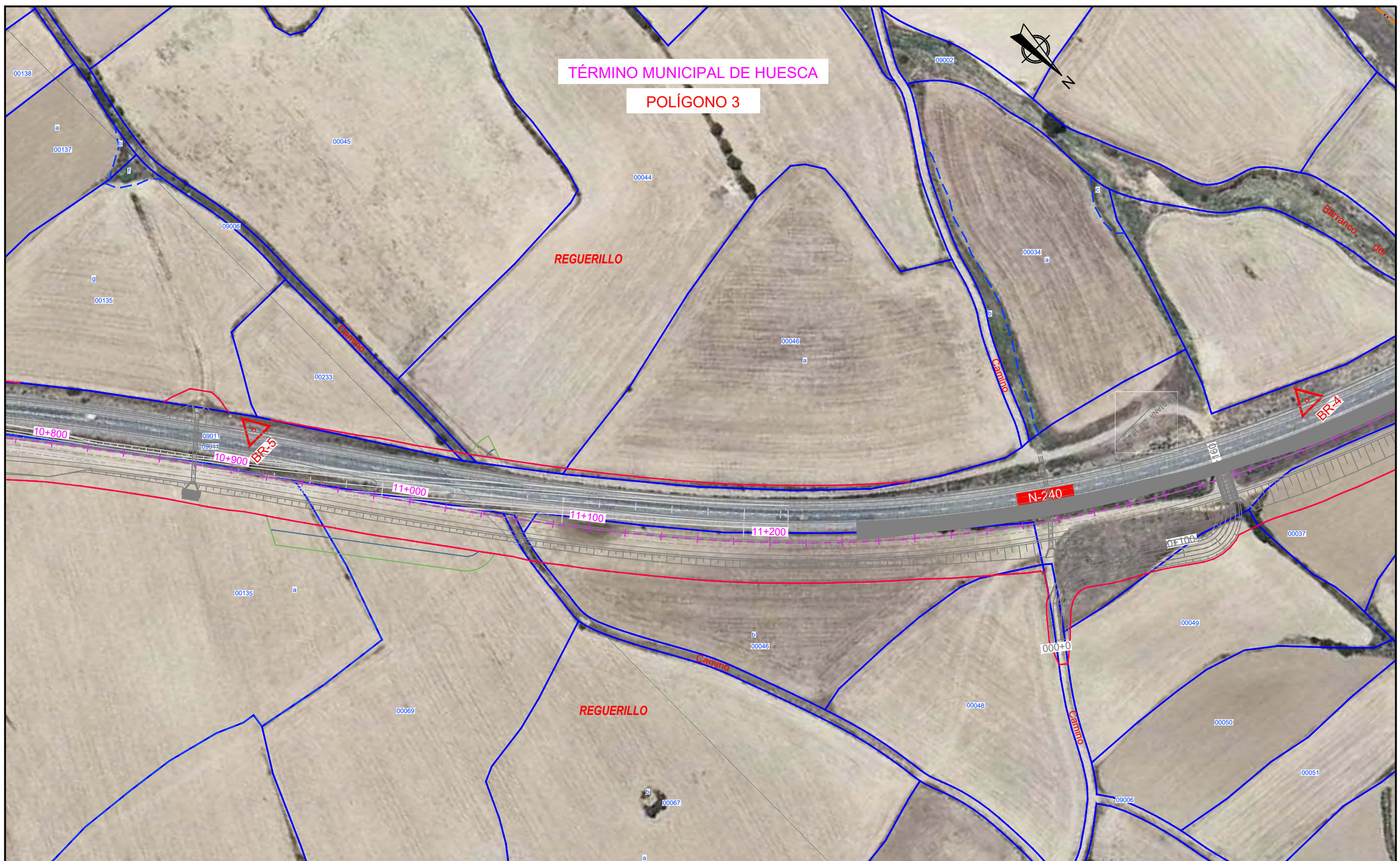
- EXPROPIACION PROYECTO MODIFICADO
- EXPROPIACION DEFINITIVA MODIFICADO
- OCUPACION TEMPORAL MODIFICADO
- SERVIDUMBRE DE VUELO DEFINITIVO MODIFICADO
- SERVIDUMBRE DE PASO DEFINITIVO MODIFICADO
- SERVIDUMBRE TELEFONICA MODIFICADO



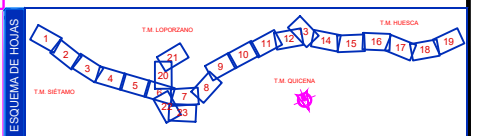
TÉRMINO MUNICIPAL DE HUESCA
POLÍGONO 3

REGUERILLO

REGUERILLO

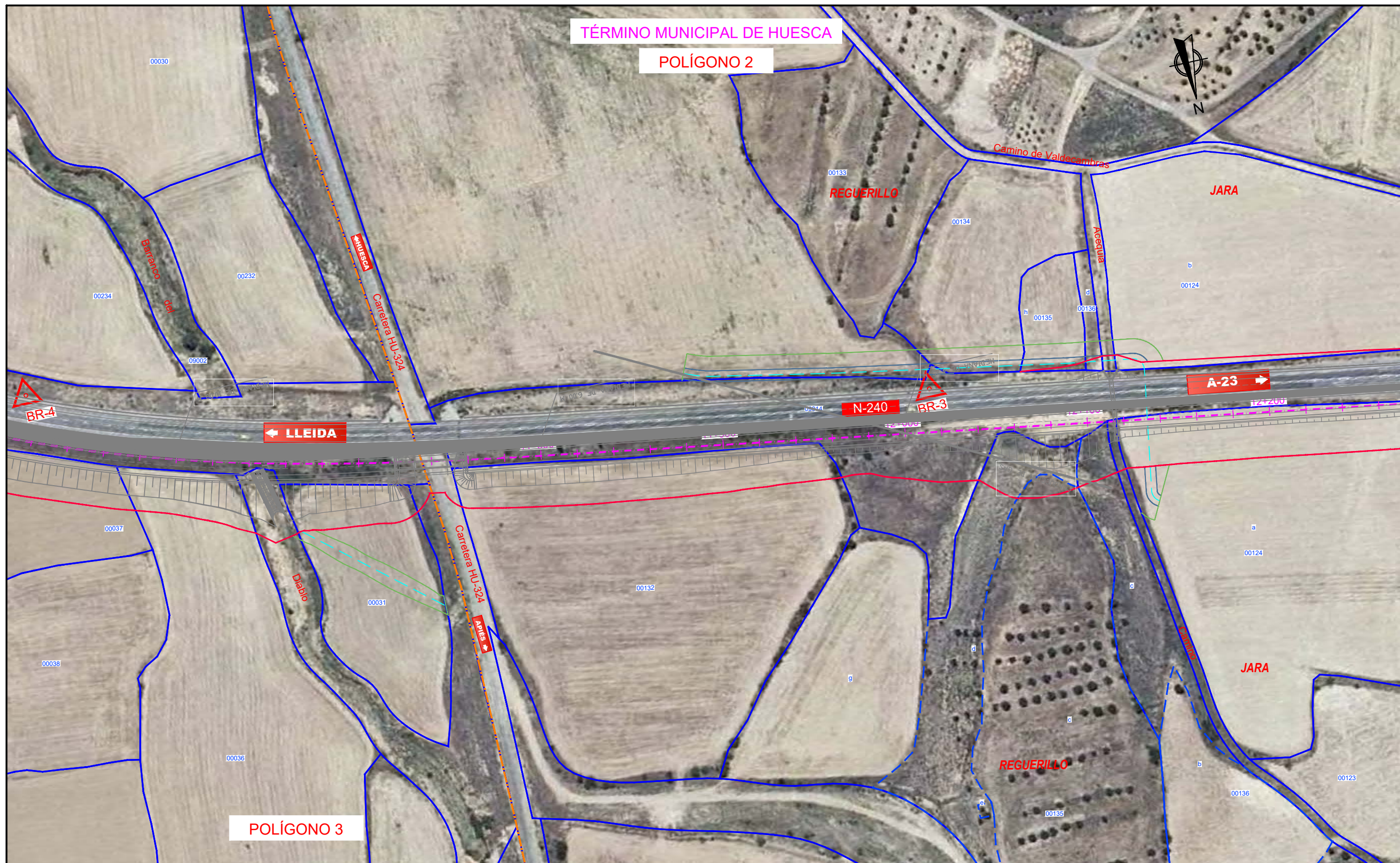


LEYENDA	Nº DE ORDEN	LÍMITE DE TÉRMINO MUNICIPAL	LÍMITE DE ZONA URBANA	OCUPACIÓN TEMPORAL	SERVIDUMBRES SUBTERRÁNEAS	EXPROPIACIONES PROYECTO MODIFICADO
	Nº DE POLIGONO	LÍMITE DE PARCELA	253 NÚMERO DE PARCELA CATASTRAL	DEMOLICIÓN EDIFICIO	RIEGO / ABASTECIMIENTO / SANEAMIENTO	EXPROCIACION DEFINITIVA MODIFICADO
	Nº DE PARCELA	LÍMITE DE SUBPARCELA	BANDA DE EXPROPIACIÓN	AMPLIACIÓN Y/ O RESTOS DE EXPROPIACIÓN	TELEFÓNICA	Ocupacion Temporal Modificado
		LÍMITE DE EXPROPIACIÓN	EXPROPIACIÓN VÍA PECUARIA	SUPERFICIE EXPROPIADA EN PROYECTOS ANTERIORES	GASODUCTO	SERVIDUMBRE DE VUELO DEFINITIVA MODIFICADO
	LÍMITE DE POLÍGONO			SERVIDUMBRES AÉREAS	SERVIDUMBRE DE PASO DEFINITIVO MODIFICADO	SERVIDUMBRE TELEFONICA MODIFICADO
				ELÉCTRICA		



TÉRMINO MUNICIPAL DE HUESCA

POLÍGONO 2



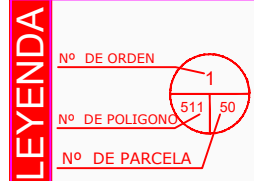
POLÍGONO 3

LEYENDA	LÍMITE DE TÉRMINO MUNICIPAL		LÍMITE DE ZONA URBANA		OCUPACIÓN TEMPORAL		SERVIDUMBRES SUBTERRÁNEAS		EXPROPIACIONES PROYECTO MODIFICADO	
	Nº DE ORDEN Nº DE POLÍGONO Nº DE PARCELA	Límite de parcela Límite de subparcela Límite de expropiación Límite de polígono	Límite de parcela catastral Banda de expropiación Expropiación vía pecuaria Superficie expropiada en proyectos anteriores	Ocupación temporal Demolición edificio Ampliación y/o restos de expropiación	Servidumbres subterráneas Riego / Abastecimiento / Saneamiento Gasoducto Servidumbres aéreas Eléctrica	Expropiación definitiva modificada Ocupación temporal modificada Servidumbre de vuelo definitiva modificada Servidumbre de paso definitiva modificada Servidumbre telefonica modificada				

TÉRMINO MUNICIPAL DE HUESCA

POLÍGONO 2

POLÍGONO 1



— LÍMITE DE TÉRMINO MUNICIPAL	— LÍMITE DE ZONA URBANA	■ OCUPACIÓN TEMPORAL
— LÍMITE DE PARCELA	253 NÚMERO DE PARCELA CATASTRAL	■ DEMOLICIÓN EDIFICIO
— LÍMITE DE SUBPARCELA	■ BANDA DE EXPROPIACIÓN	■ AMPLIACIÓN Y/ O RESTOS DE EXPROPIACIÓN
— LÍMITE DE EXPROPIACIÓN	■ EXPROPIACIÓN VÍA PECUARIA	■ SUPERFICIE EXPROPIADA EN PROYECTOS ANTERIORES
— LÍMITE DE POLÍGONO		

■ SERVIDUMBRES SUBTERRÁNEAS	■ EXPROPIACION PROYECTO MODIFICADO
■ RIEGO / ABASTECIMIENTO / SANEAMIENTO	■ EXPROPIACION DEFINITIVA MODIFICADO
■ TELEFÓNICA	■ OCUPACION TEMPORAL MODIFICADO
■ GASODUCTO	■ SERVIDUMBRE DE VUELO DEFINITIVA MODIFICADO
■ SERVIDUMBRES AÉREAS	■ SERVIDUMBRE DE PASO DEFINITIVO MODIFICADO
■ ELÉCTRICA	■ SERVIDUMBRE TELEFONICA MODIFICADO

■ EXPROPIACION PROYECTO MODIFICADO
■ EXPROPIACION DEFINITIVA MODIFICADO
■ OCUPACION TEMPORAL MODIFICADO
■ SERVIDUMBRE DE VUELO DEFINITIVA MODIFICADO
■ SERVIDUMBRE DE PASO DEFINITIVO MODIFICADO
■ SERVIDUMBRE TELEFONICA MODIFICADO

