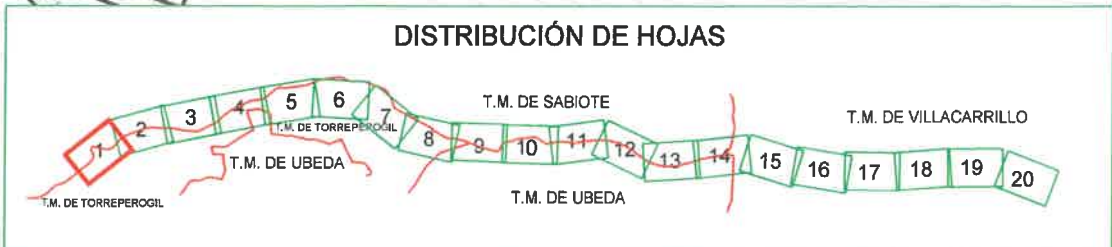


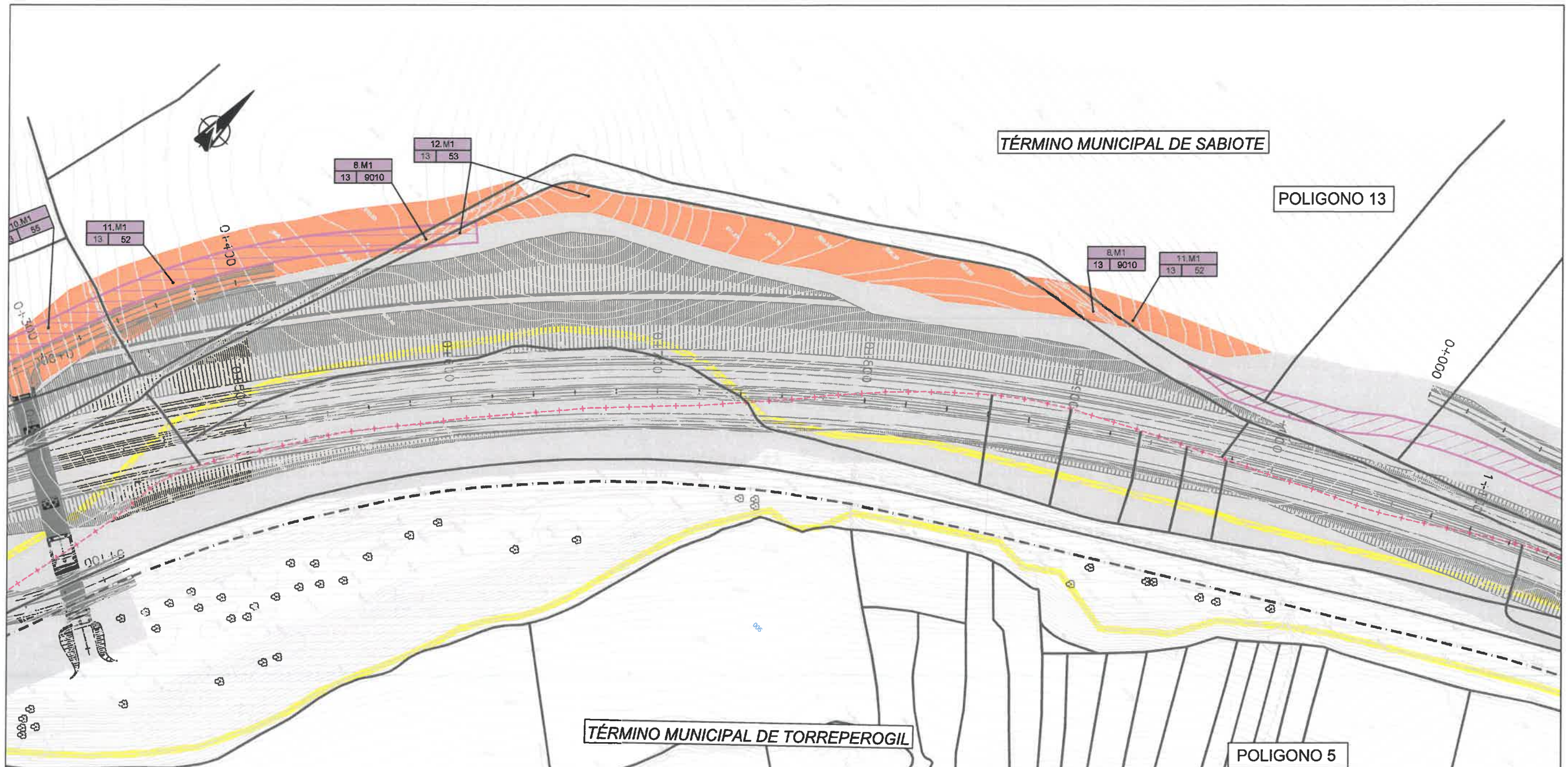
LEYENDA

Domínio Público N-322	Limite parcelas
Sup. a expropiar proyecto original	Limite poligonos
Servidumbre proyecto original	Fibra óptica
Ocupación temporal proyecto original	Limite de Termino Municipal
Sup. a expropiar proyecto modificado	Sup. a expropiar Consorcio de aguas de la loma
Servidumbre proyecto modificado	
OT proyecto modificado	

LEYENDA

Nº de poligono	Nº de parcela
TORREPEROGIL	UBEDA
SABIOTE	VILLACARRILLO





LEYENDA

- Dominio Público N-322
- Sup. a expropiar proyecto original
- Servidumbre proyecto original
- Ocupación temporal proyecto original
- Sup. a expropiar proyecto modificado
- Servidumbre proyecto modificado
- OT proyecto modificado

- Límite parcelas
- Límite polígonos
- Fibra óptica
- Límite de Término Municipal
- Sup. a expropiar Consorcio de aguas de la loma

LEYENDA

Nº de orden

Nº de polígono

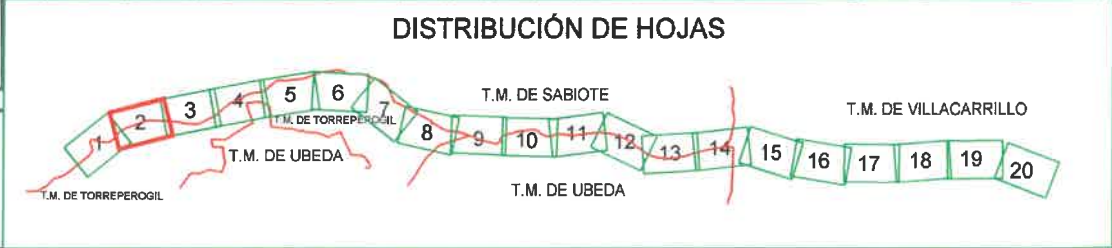
Nº de parcela

TORREPEROGIL

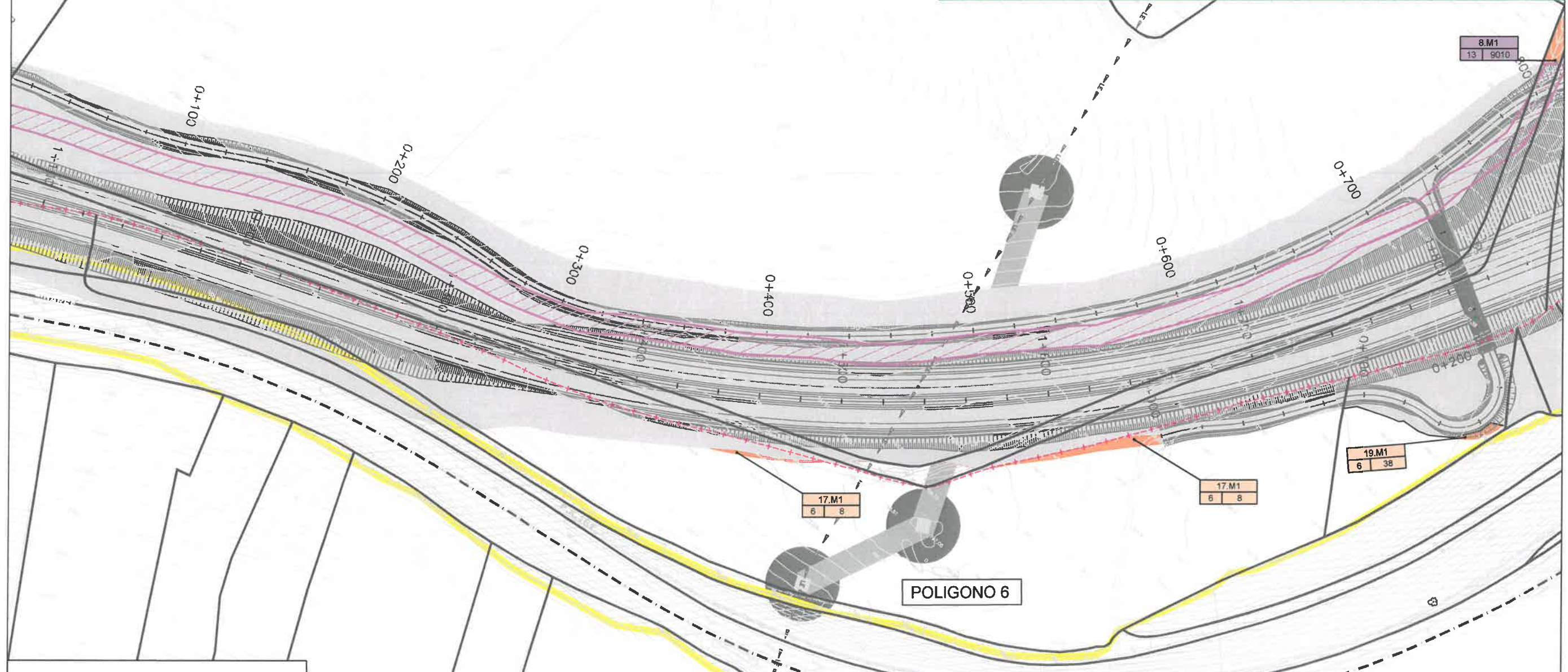
SABIOTE

ÚBEDA

VILLACARRILLO



TÉRMINO MUNICIPAL DE SABIOTE



LEYENDA

- Domínio Público N-322
- Sup. a expropiar proyecto original
- Servidumbre proyecto original
- Ocupación temporal proyecto original
- Sup. a expropiar proyecto modificado
- Servidumbre proyecto modificado
- OT proyecto modificado
- Límite parcelas
- Límite polígonos
- Fibra óptica
- Límite de Término Municipal
- Sup. a expropiar Consorcio de aguas de la loma

LEYENDA

Nº de orden

XX
XX
XXXX

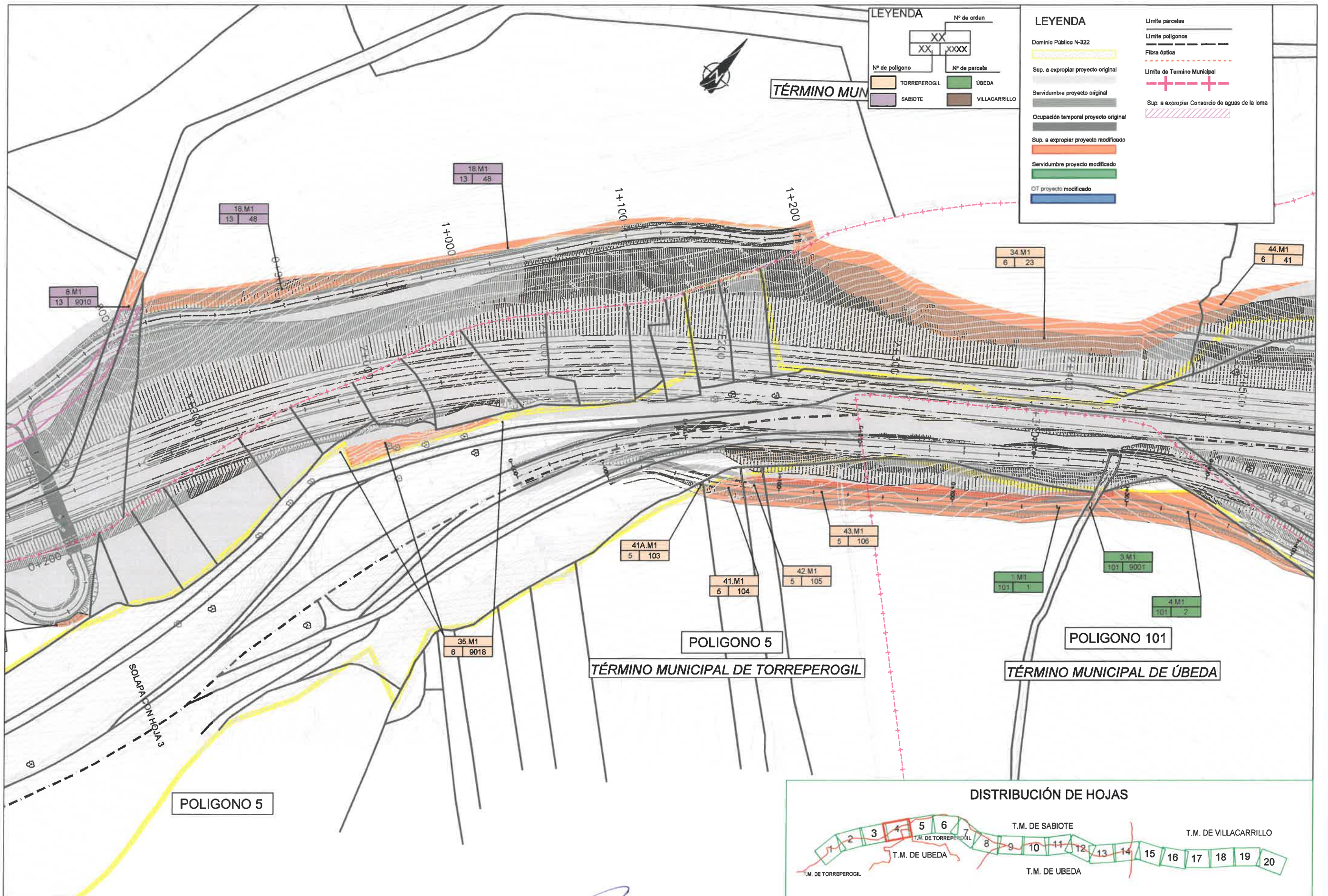
Nº de polígono

TORREPEROGIL
SABIOTE

Nº de parcela

ÚBEDA
VILLACARRILLO

TÉRMINO MUNICIPAL DE TORREPEROGIL

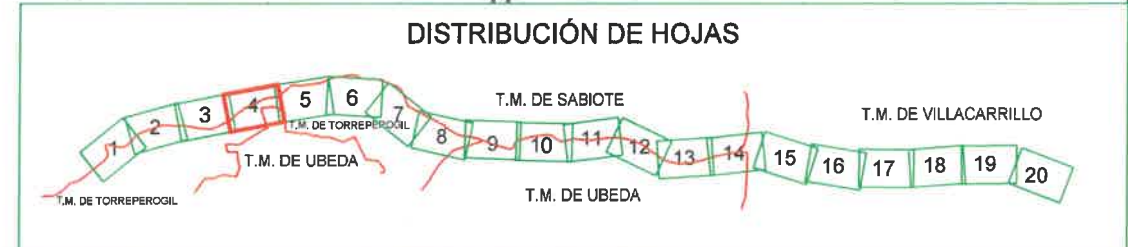


LEYENDA

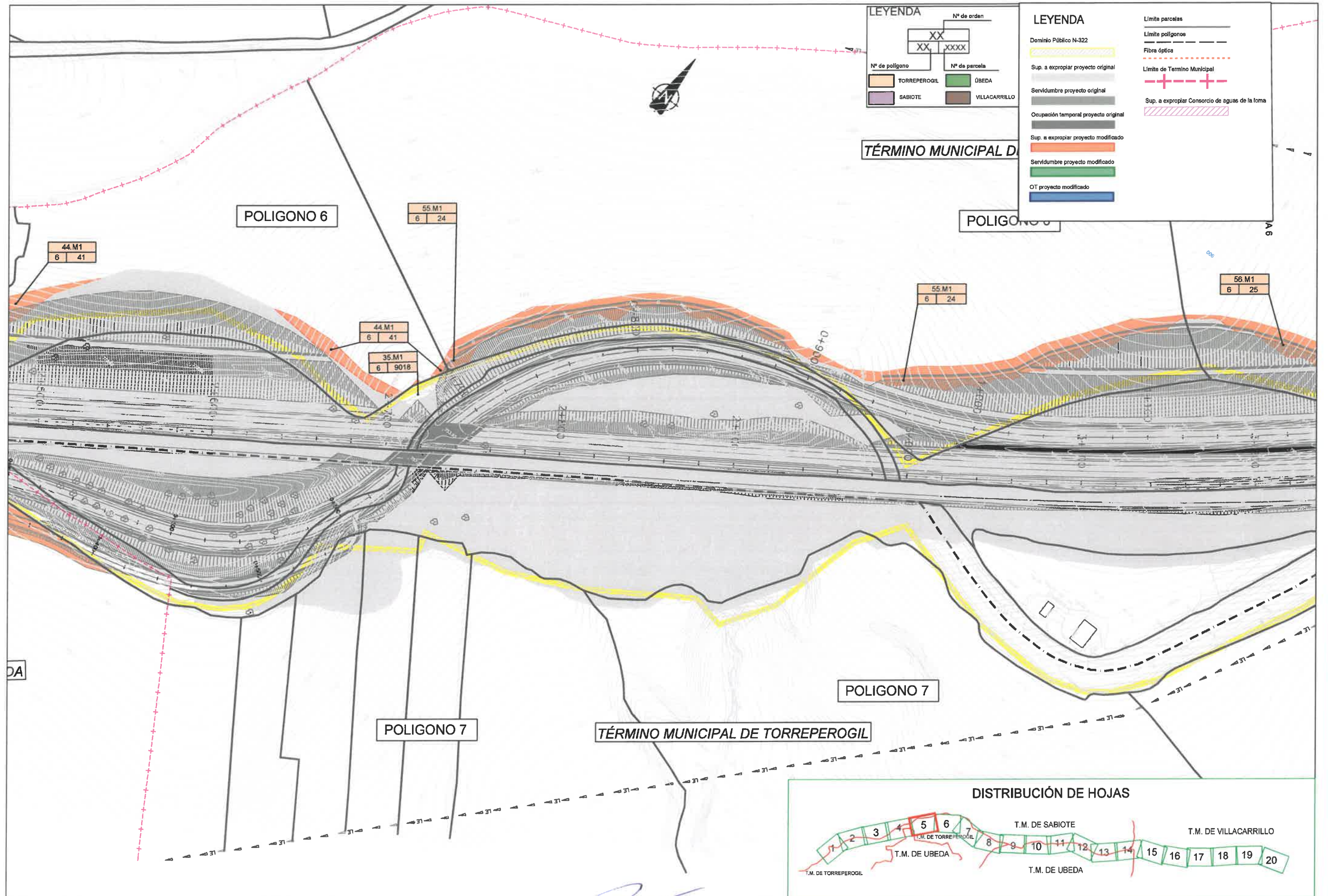
Nº de polígono	Nº de orden
XX	XXXX
TORREPEROGIL	ÚBEDA
SABIOTE	VILLACARRILLO

LEYENDA

Dominio Público N-322	Limite parcelas
Sup. a expropiar proyecto original	Limite poligonos
Servidumbre proyecto original	Fibra óptica
Ocupación temporal proyecto original	Limite de Termino Municipal
Sup. a expropiar proyecto modificado	Sup. a expropiar Consorcio de aguas de la loma
Servidumbre proyecto modificado	
OT proyecto modificado	



1	2	3	4	5	6	7	8	9	10	11	12	13	14	15	16	17	18	19	20
---	---	---	---	---	---	---	---	---	----	----	----	----	----	----	----	----	----	----	----



LEYENDA

Nº de orden
XX
XX XXXX

Nº de polígono
TORREPEROGIL
SABIOTE

Nº de parcela
UBEDA
VILLACARRILLO

TÉRMINO MUNICIPAL DE TORREPEROGIL

LEYENDA

Dominio Público N-322

Sup. a expropiar proyecto original

Servidumbre proyecto original

Ocupación temporal proyecto original

Sup. a expropiar proyecto modificado

Servidumbre proyecto modificado

OT proyecto modificado

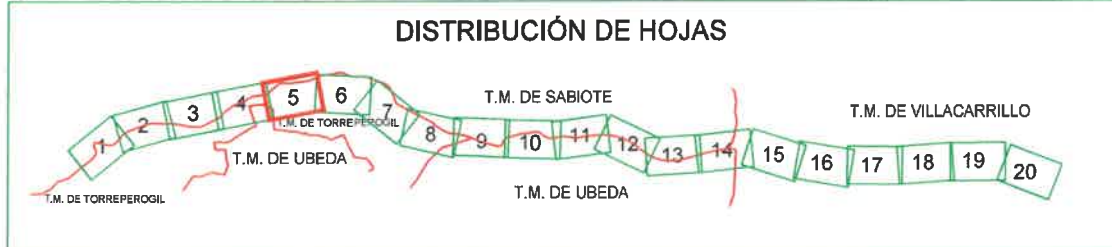
Limite parcelas

Limite poligonos

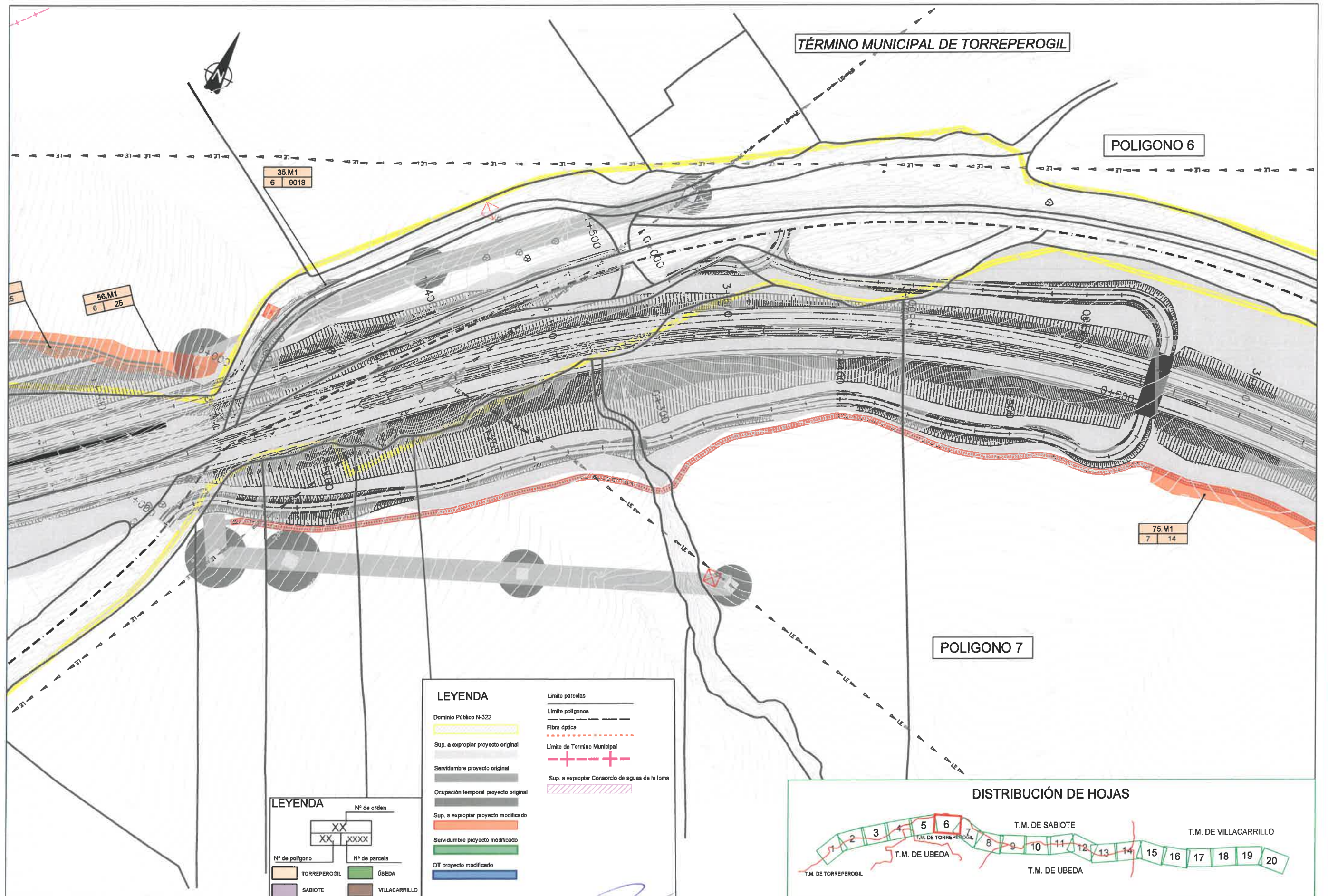
Fibra óptica

Limite de Termino Municipal

Sup. a expropiar Consorcio de aguas de la foma



ESTADO	PROYECTO
FECHA	FECHA
ESCALA	ESCALA
PROYECTO	PROYECTO

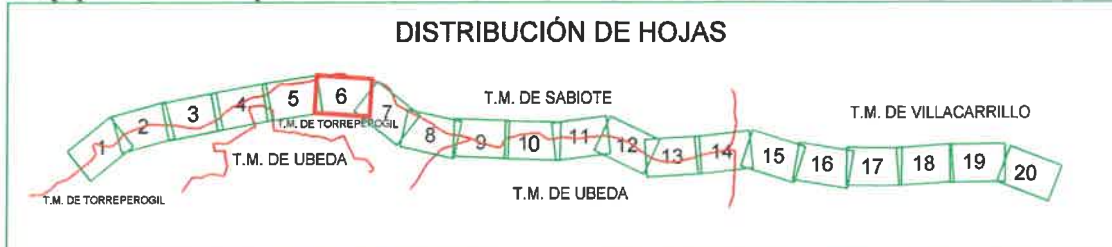


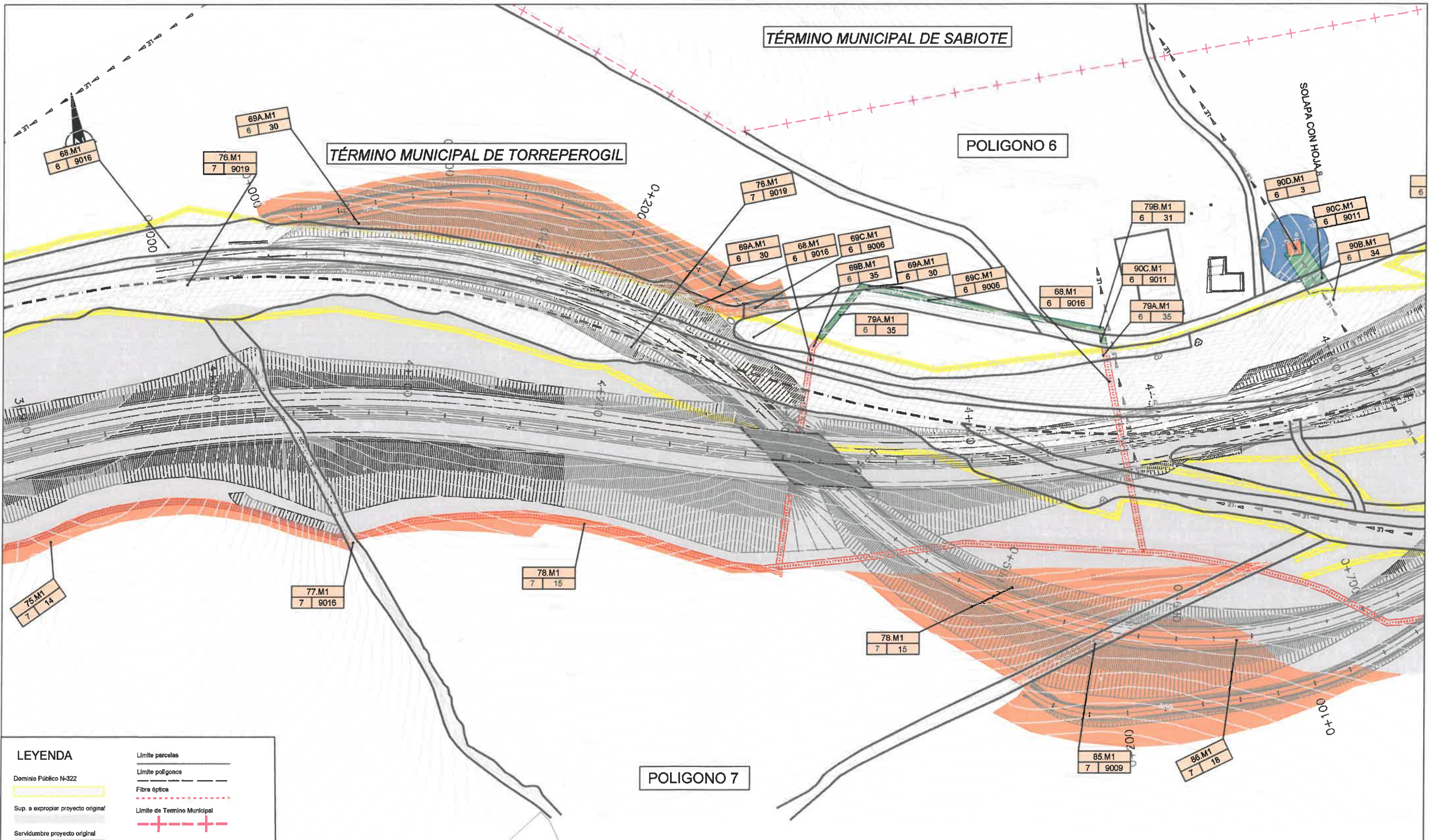
LEYENDA

<p>Dominio Público N-322</p> <p>Sup. a expropiar proyecto original</p> <p>Servidumbre proyecto original</p> <p>Ocupación temporal proyecto original</p> <p>Sup. a expropiar proyecto modificado</p> <p>Servidumbre proyecto modificado</p> <p>OT proyecto modificado</p>	<p>Limite parcelas</p> <p>Limite poligonos</p> <p>Fibra óptica</p> <p>Limite de Término Municipal</p> <p>Sup. a expropiar Consorcio de aguas de la loma</p>
--	---

LEYENDA

Nº de orden	XX	XXXX
Nº de polígono	TORREPEROGIL	SABIOTE
Nº de parcela	ÚBEDA	VILLACARRILLO





LEYENDA

- Limite parcelas
- Limite polígonos
- Fibra óptica
- Limite de Término Municipal
- Sup. a expropiar Consorcio de aguas de la loma

Dominio Público N-322
 Sup. a expropiar proyecto original
 Servidumbre proyecto original
 Ocupación temporal proyecto original
 Sup. a expropiar proyecto modificado
 Servidumbre proyecto modificado
 OT proyecto modificado

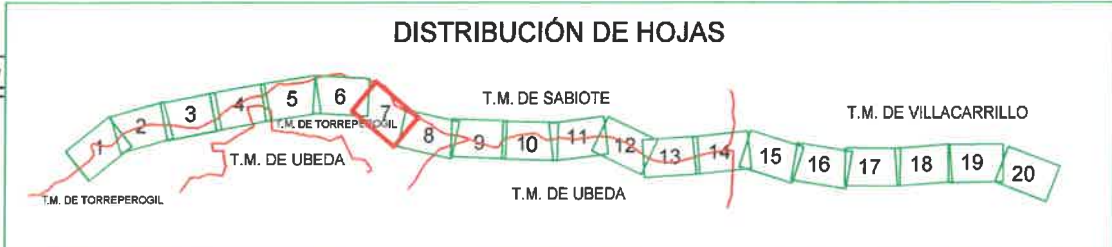
LEYENDA

Nº de orden

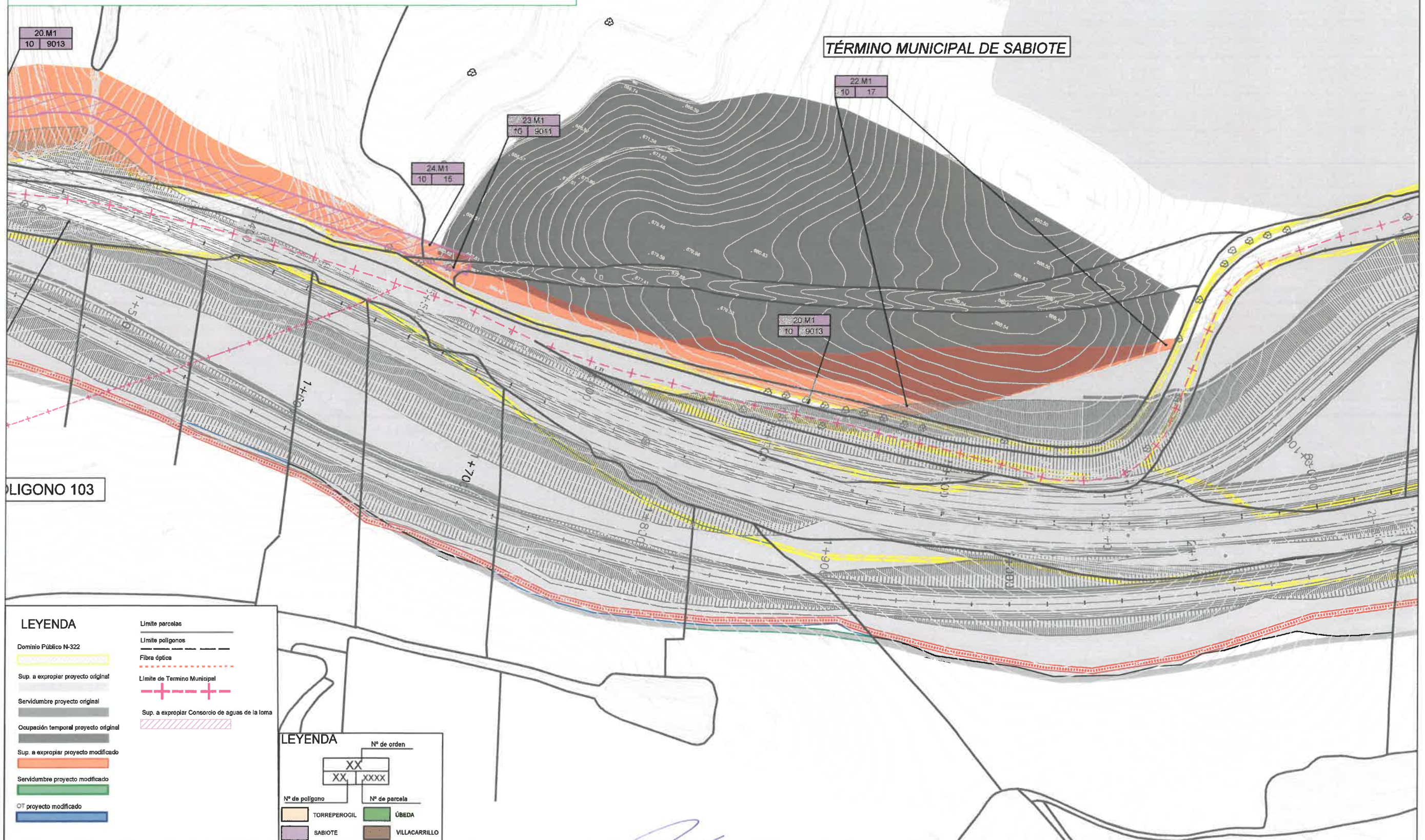
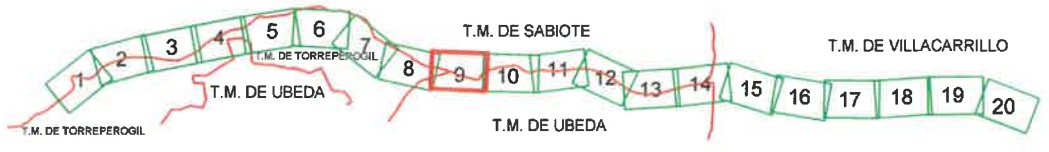
XX
XX XXXX

Nº de polígono Nº de parcela

TORREPEROGIL	ÚBEDA
SABIOTE	VILLACARRILLO



DISTRIBUCIÓN DE HOJAS



LEYENDA

- Dominio Público N-322
- Sup. a expropiar proyecto original
- Servidumbre proyecto original
- Ocupación temporal proyecto original
- Sup. a expropiar proyecto modificado
- Servidumbre proyecto modificado
- OT proyecto modificado
- Límite parcelas
- Límite polígonos
- Fibra óptica
- Límite de Termino Municipal
- Sup. a expropiar Consorcio de aguas de la loma

LEYENDA

Nº de orden

XX
XX XXXX

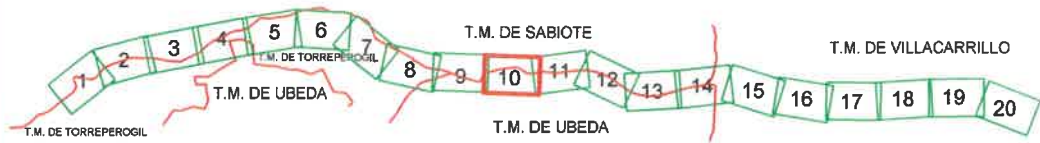
Nº de polígono

TORREPEROGIL
SABIOTE

Nº de parcela

ÚBEDA
VILLACARRILLO

DISTRIBUCIÓN DE HOJAS

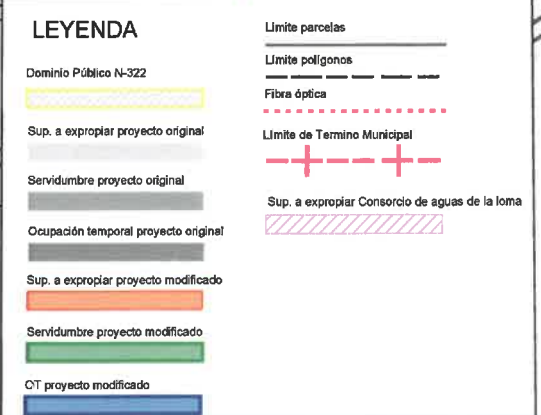
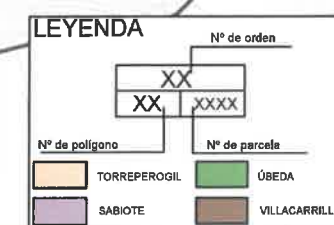


TÉRMINO MUNICIPAL DE SABIOTE

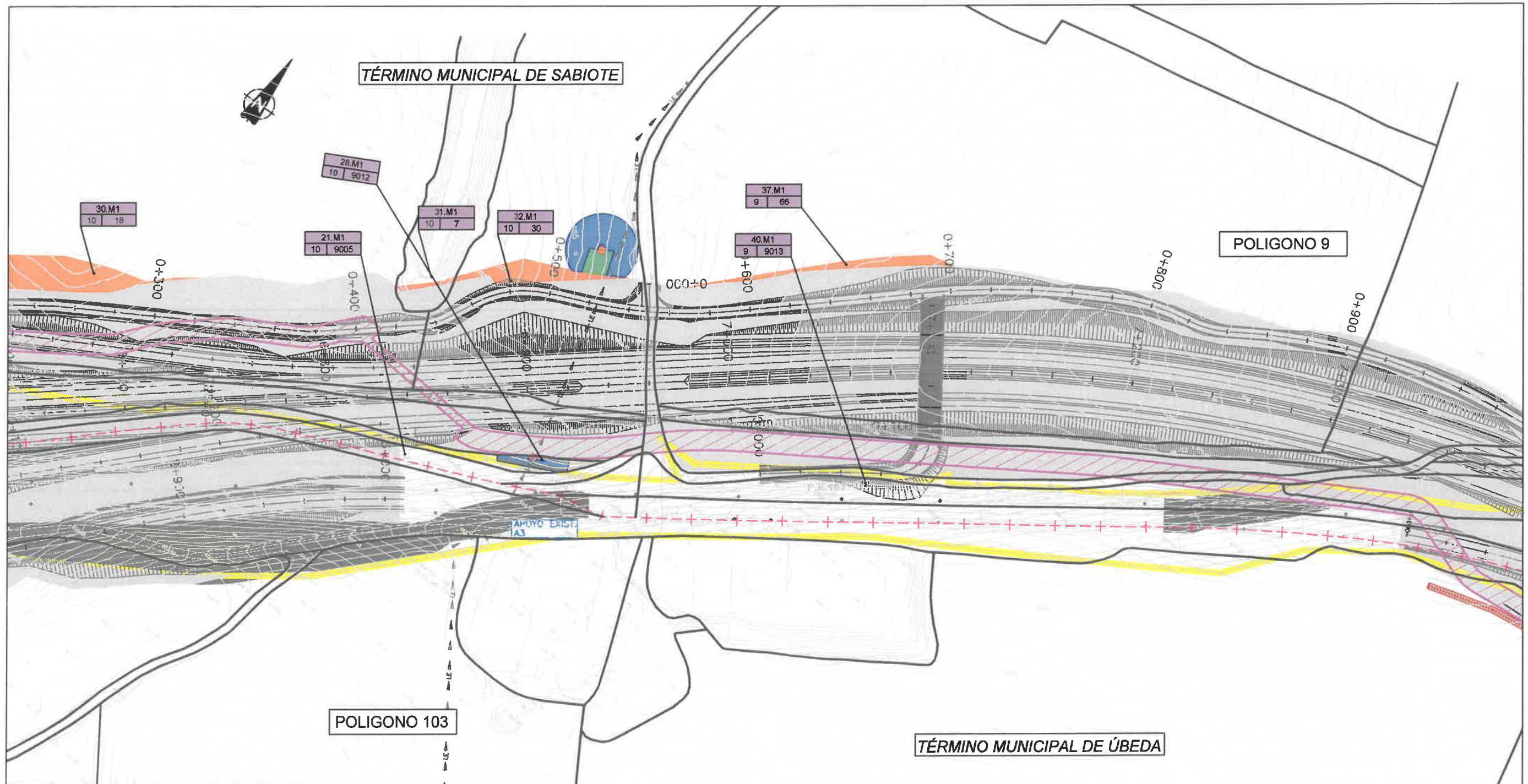
POLIGONO 10

POLIGONO 103

TÉRMINO MUNICIPAL DE UBEDA



10-11-12-13-14-15-16-17-18-19-20
 01-02-03-04-05-06-07-08-09-10-11-12-13-14-15-16-17-18-19-20
 01-02-03-04-05-06-07-08-09-10-11-12-13-14-15-16-17-18-19-20

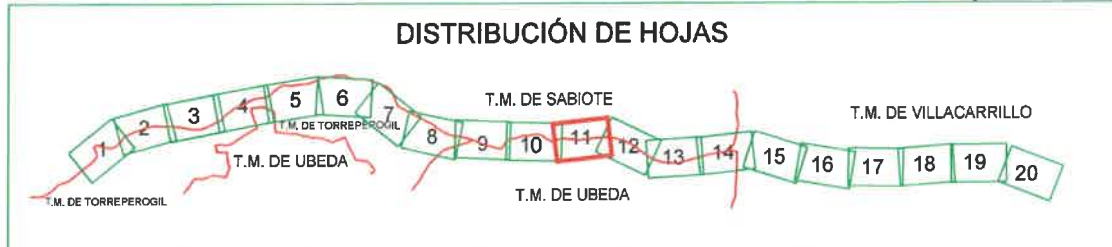


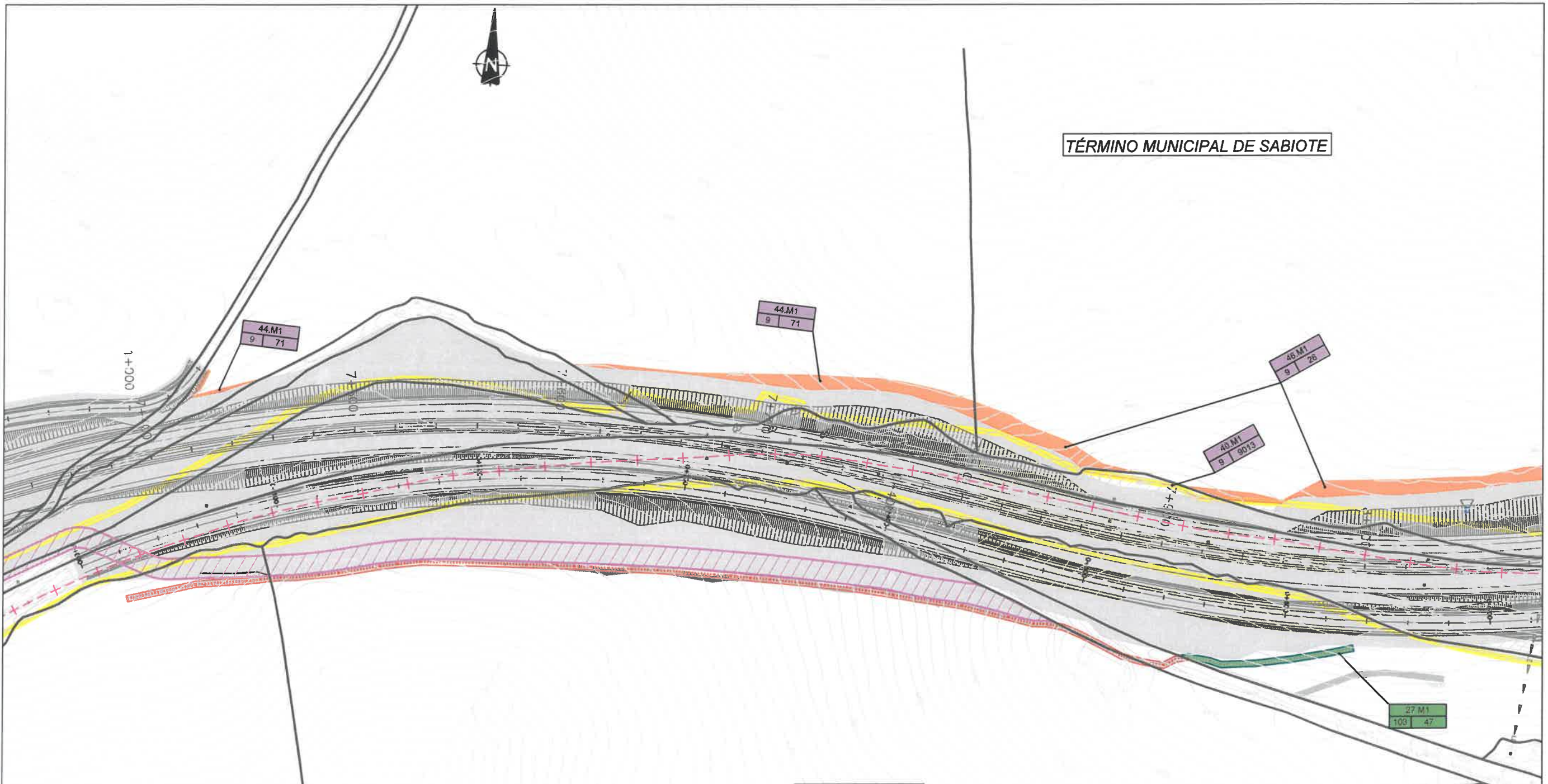
LEYENDA

<p>Domínio Público N-322</p> <p>Sup. a expropiar proyecto original</p> <p>Servidumbre proyecto original</p> <p>Ocupación temporal proyecto original</p> <p>Sup. a expropiar proyecto modificado</p> <p>Servidumbre proyecto modificado</p> <p>OT proyecto modificado</p>	<p>Límite parcelas</p> <p>Límite polígonos</p> <p>Fibra óptica</p> <p>Límite de Termino Municipal</p> <p>Sup. a expropiar Consorcio de aguas de la loma</p>
--	---

LEYENDA

Nº de orden	XX	XX	XXXX
Nº de polígono	TORREPEROGIL	SABIOTE	ÚBEDA
Nº de parcela	ÚBEDA	VILLACARRILLO	



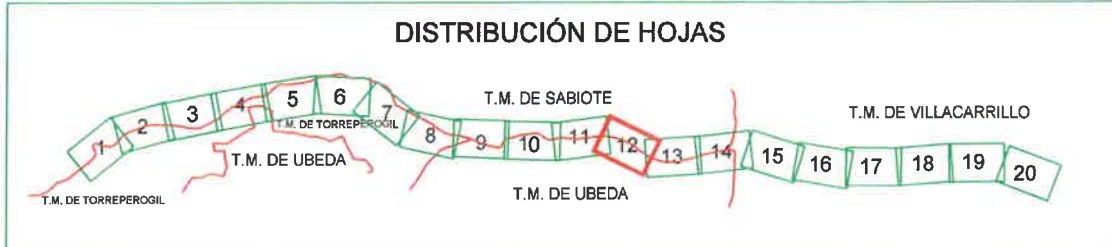


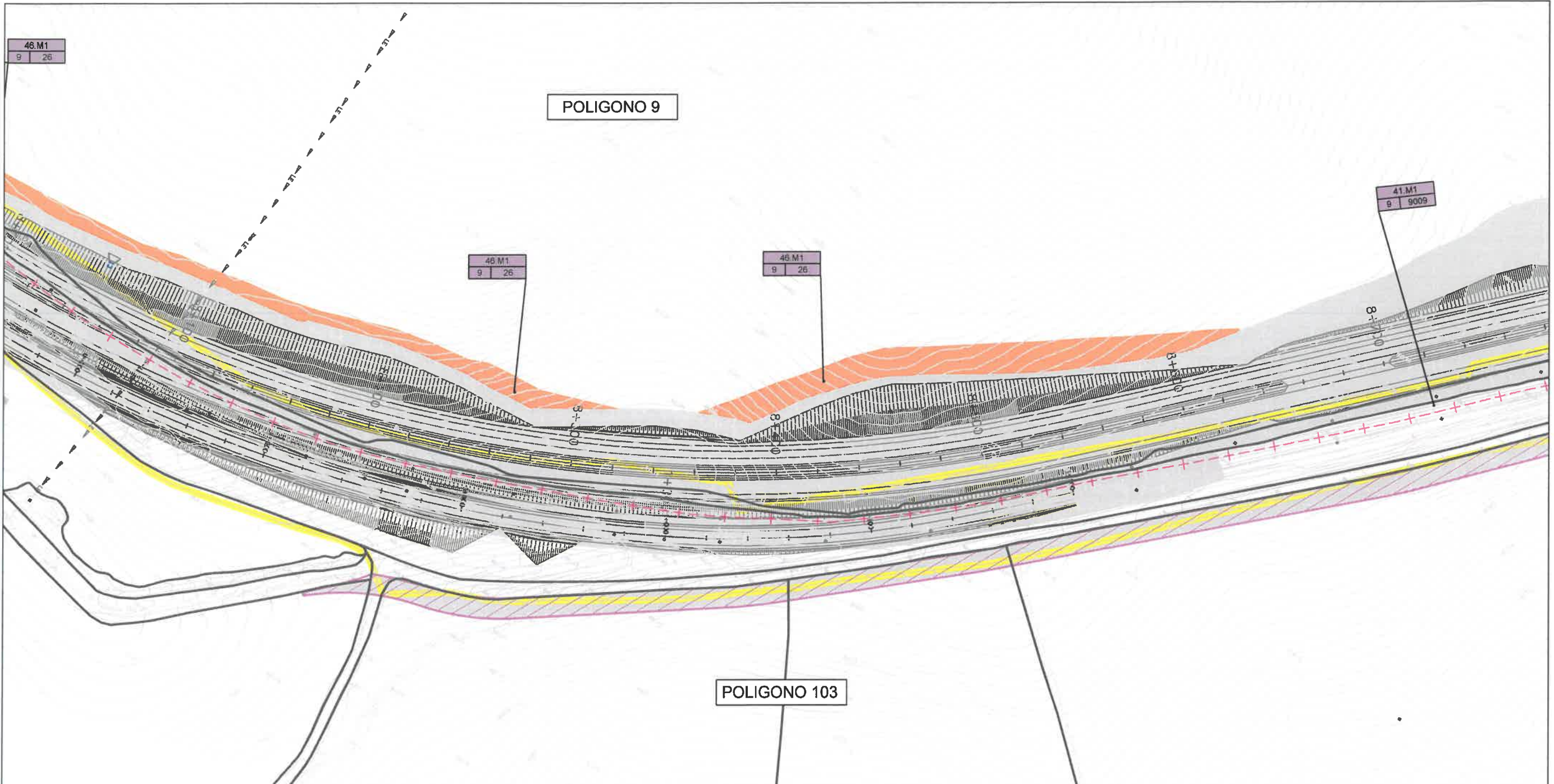
LEYENDA

Dominio Público N-322	Limite parcelas
Sup. a expropiar proyecto original	Limite poligonos
Servidumbre proyecto original	Fibre óptica
Ocupación temporal proyecto original	Limite de Termino Municipal
Sup. a expropiar proyecto modificado	Sup. a expropiar Consorcio de aguas de la zona
Servidumbre proyecto modificado	
OT proyecto modificado	

LEYENDA

Nº de poligono	Nº de orden
XX	XX
XX	XXXX
Nº de parcela	
TORREPEROGIL	ÚBEDA
SABIOTE	VILLACARRILLO





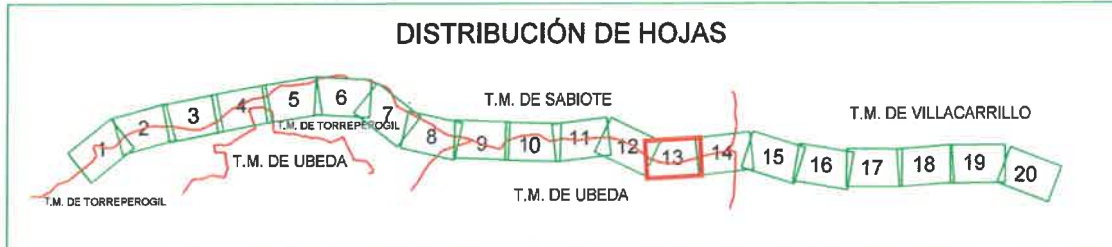
LEYENDA

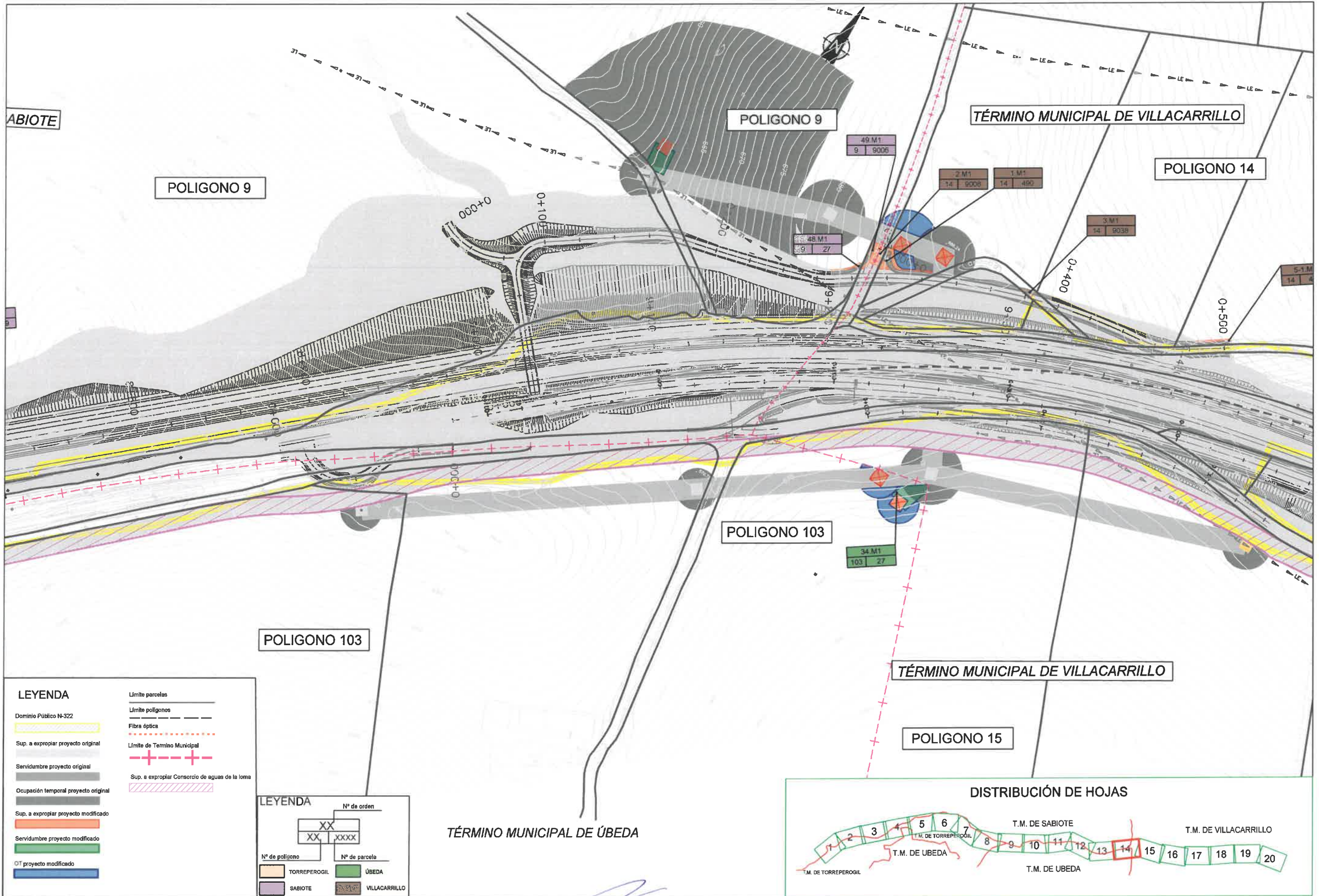
<p>Limite parcelas</p> <p>Limite poligonos</p> <p>Fibra óptica</p> <p>Limite de Termino Municipal</p> <p>Sup. a expropiar Consorcio de aguas de la loma</p>	<p> Limite parcelas Limite poligonos Fibra óptica Limite de Termino Municipal Sup. a expropiar Consorcio de aguas de la loma </p>
---	--

LEYENDA

Nº de poligono	Nº de parcela
TORREPEROGIL SABIOTE	ÚBEDA VILLACARRILLO

TÉRMINO MUNICIPAL DE ÚBEDA

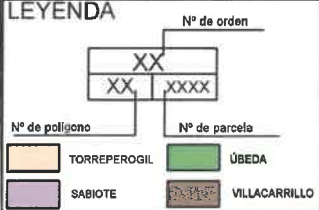




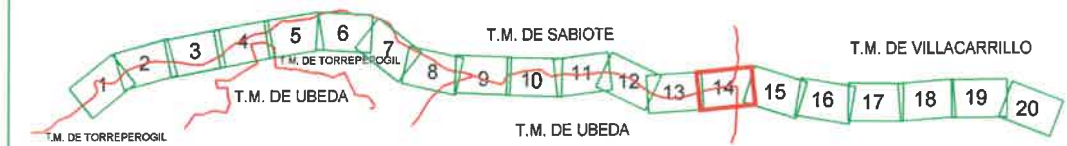
LEYENDA

- Dominio Público N-322
- Sup. a expropiar proyecto original
- Servidumbre proyecto original
- Ocupación temporal proyecto original
- Sup. a expropiar proyecto modificado
- Servidumbre proyecto modificado
- OT proyecto modificado
- Límite parcelas
- Límite polígonos
- Fibra óptica
- Límite de Termino Municipal
- Sup. a expropiar Consorcio de aguas de la loma

LEYENDA



DISTRIBUCIÓN DE HOJAS



SECRETARÍA DE ESTADO DE INFRAESTRUCTURAS, TRANSPORTE Y VIVIENDA
 DIRECCIÓN GENERAL DE CARRETERAS
 DEMARCACIÓN DE CARRETERAS DEL ESTADO EN ANDALUCÍA ORIENTAL

EL INGENIERO DIRECTOR DE LA OBRA:
 D. JOSÉ LUIS GARCÍA GÓMEZ

CONSULTOR:

ESCALAS:
 1:1.000
 ORIGINALS LINE-A1
 GRÁFICA

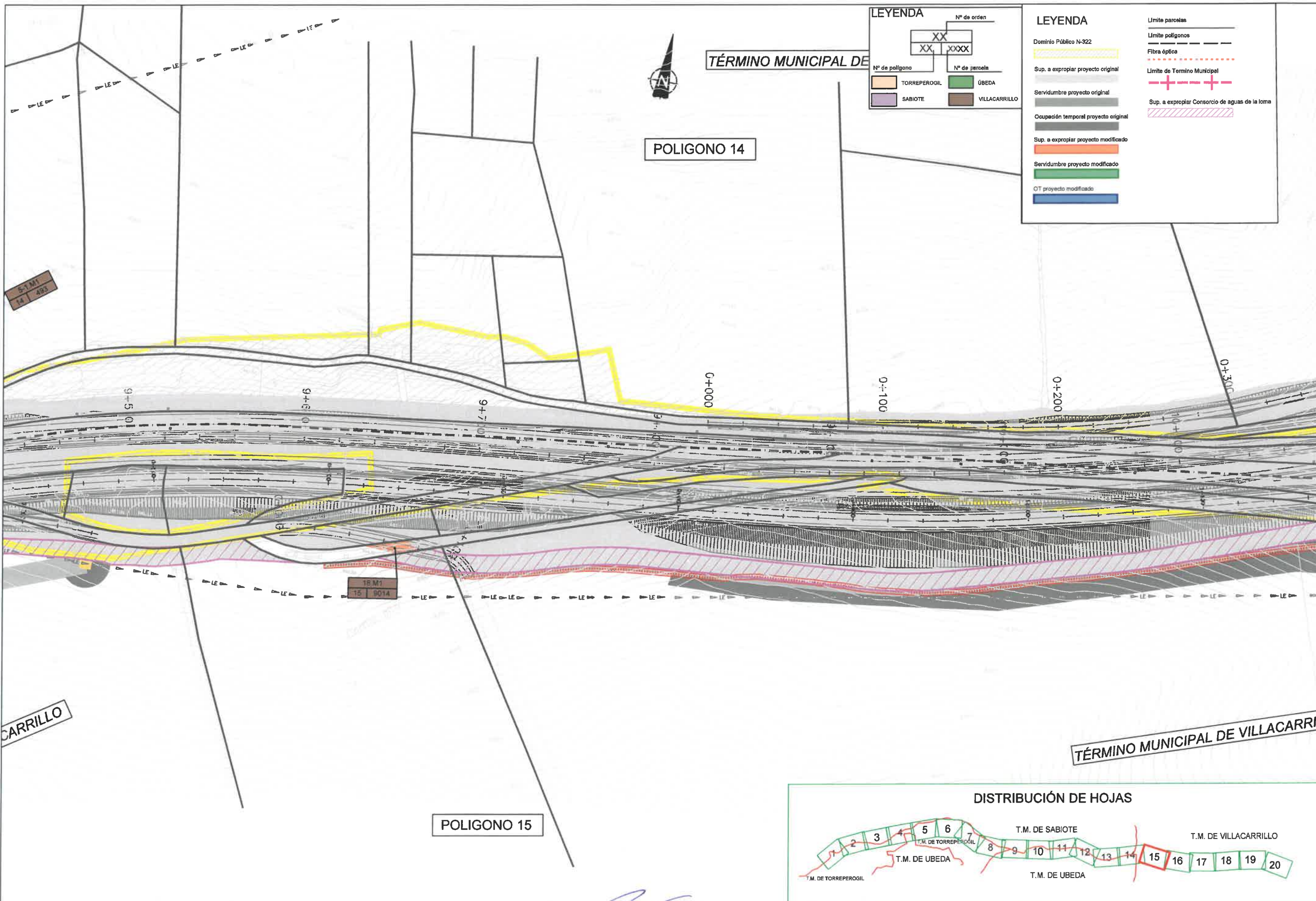
TÍTULO DEL PROYECTO:
 PROYECTO DE CONSTRUCCIÓN MODIFICADO Nº1.
 AUTOVÍA LINARES - ALBACETE (A-32).
 TRAMO: TORREPEROGIL - VILLACARRILLO

CLAVE:
 12-J-3920.M1

Nº DE PLANO:
 A-19
 HOJA 14 DE 20

DESIGNACIÓN DEL PLANO:
 EXPROPIACIONES
 PLANTAS DE EXPROPIACIÓN

FECHA:
 ENERO 2019

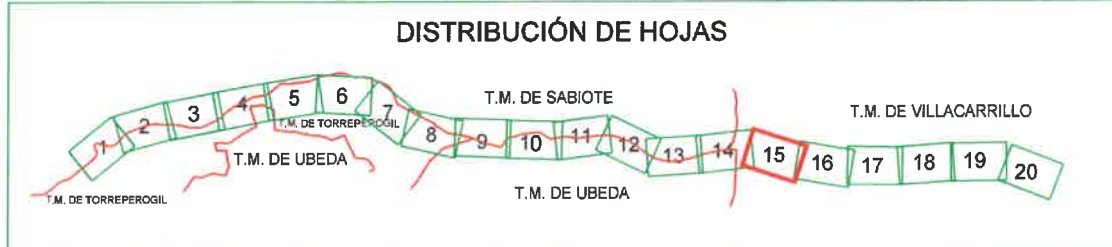


LEYENDA

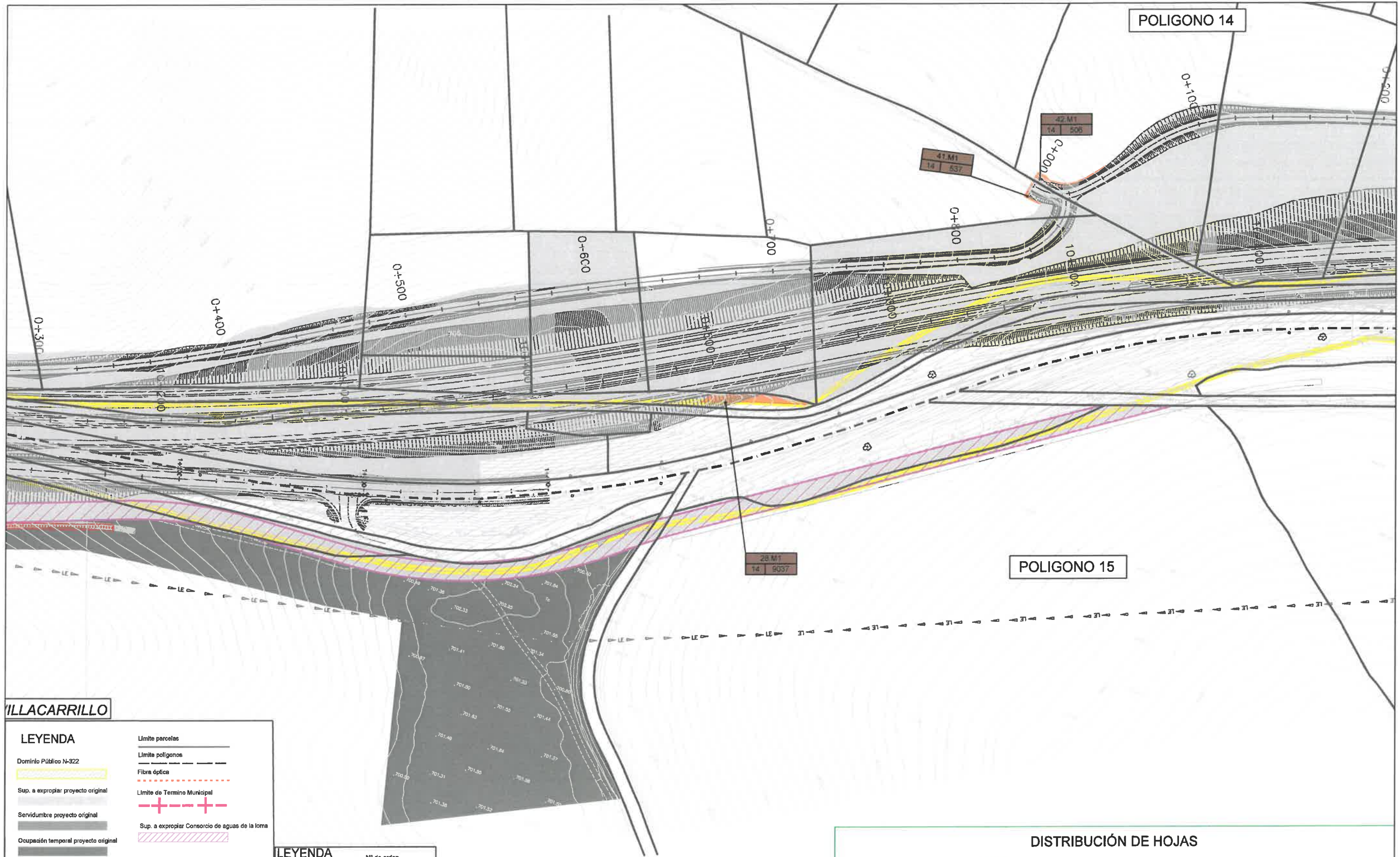
Nº de polígono	Nº de orden
XX	XX
XX	XXXX
TORREPEROGIL	UBEDA
SABIOTE	VILLACARRILLO

LEYENDA

Dominio Público N-922 Sup. a expropiar proyecto original Servidumbre proyecto original Ocupación temporal proyecto original Sup. a expropiar proyecto modificado Servidumbre proyecto modificado OT proyecto modificado	Límite parcelas Límite polígonos Fibra óptica Límite de Término Municipal Sup. a expropiar Consorcio de aguas de la toma
---	--



1	2	3	4	5	6	7	8	9	10	11	12	13	14	15	16	17	18	19	20
---	---	---	---	---	---	---	---	---	----	----	----	----	----	----	----	----	----	----	----

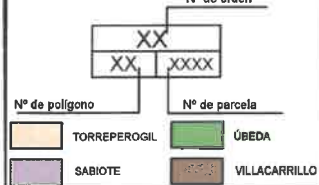


VILLACARRILLO

LEYENDA

- Limite parcelas
- Limite poligonos
- Fibra óptica
- Limite de Termino Municipal
- Sup. a expropiar Consorcio de aguas de la loma
- Dominio Público N-322
- Sup. a expropiar proyecto original
- Servidumbre proyecto original
- Ocupación temporal proyecto original
- Sup. a expropiar proyecto modificado
- Servidumbre proyecto modificado
- OT proyecto modificado

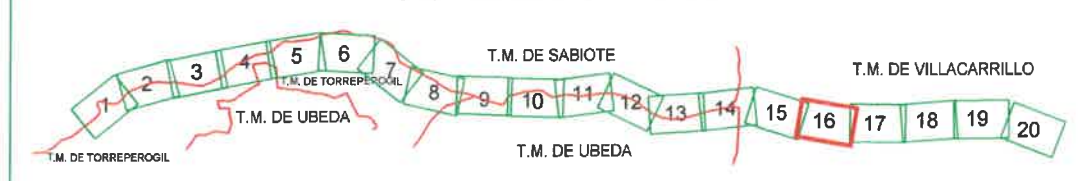
LEYENDA



POLIGONO 15

POLIGONO 14

DISTRIBUCIÓN DE HOJAS



SECRETARÍA DE ESTADO DE INFRAESTRUCTURAS, TRANSPORTE Y VIVIENDA
DIRECCIÓN GENERAL DE CARRETERAS
DEMARCACIÓN DE CARRETERAS DEL ESTADO EN ANDALUCÍA ORIENTAL

EL INGENIERO DIRECTOR DE LA OBRA
D. JOSÉ LORENTE GUTIERREZ

CONSULTOR : **ineco**

ESCALAS:
1:1.000
0 10 20 30 40m.
ORIGNALES UME-A GRÁFICA

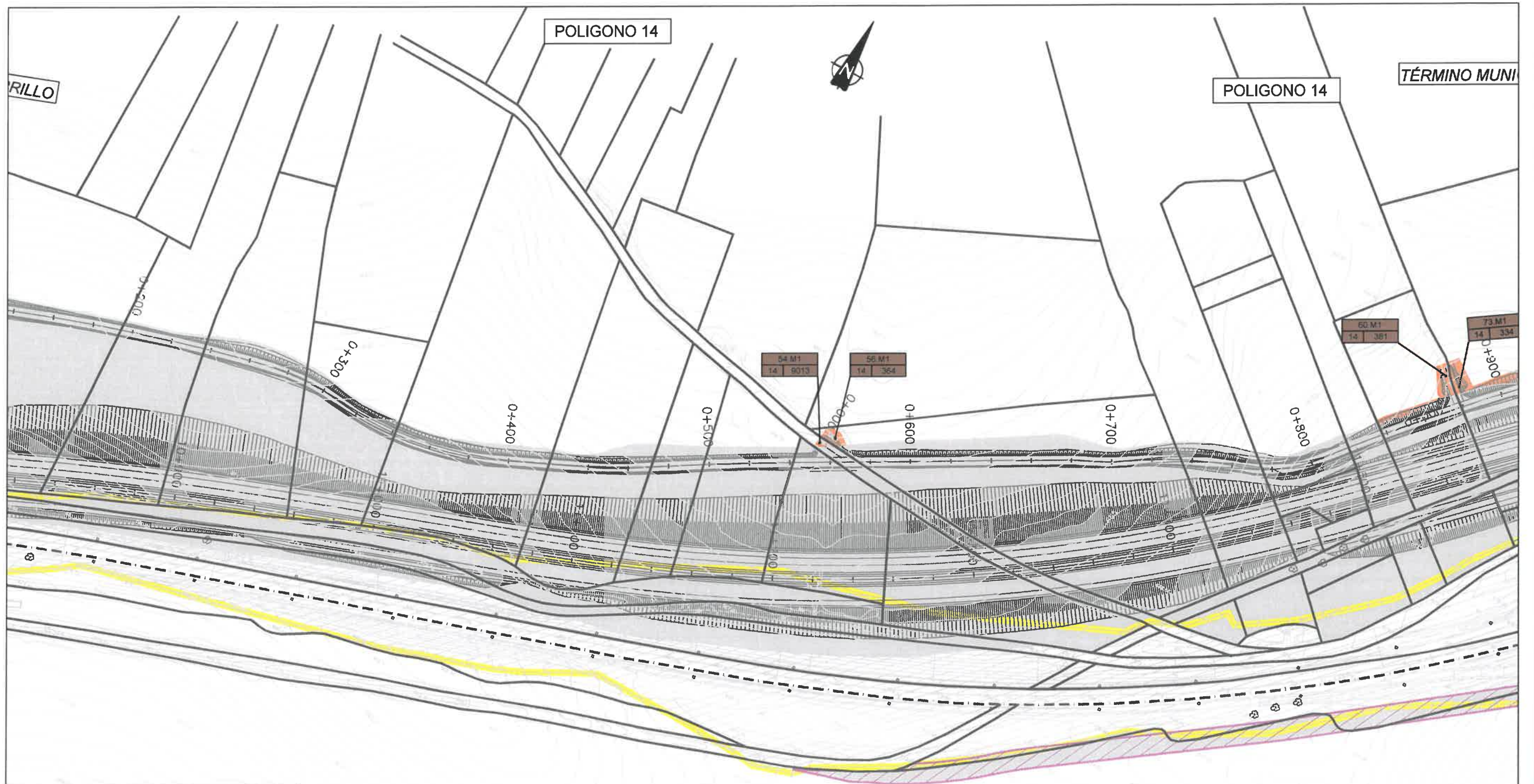
TÍTULO DEL PROYECTO :
PROYECTO DE CONSTRUCCIÓN MODIFICADO Nº1.
AUTOVÍA LINARES - ALBACETE (A-32).
TRAMO: TORREPEROGIL - VILLACARRILLO

CLAVE:
12-J-3920.M1

Nº DE PLANO:
A-19
HOJA 16 DE 20

DESIGNACIÓN DEL PLANO:
EXPROPIACIONES
PLANTAS DE EXPROPIACIÓN

FECHA:
ENERO 2019



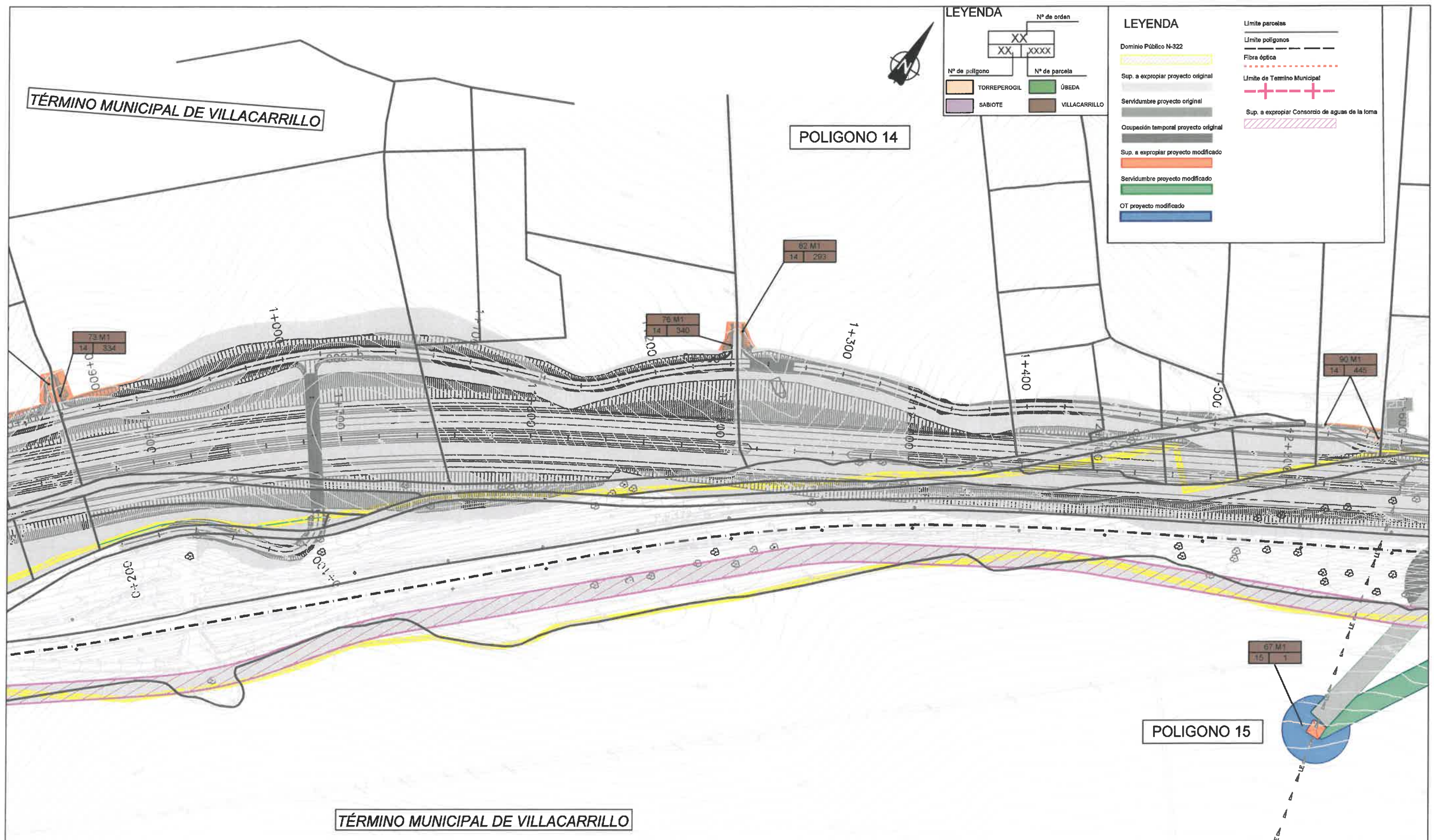
LEYENDA

<p>Domínio Público N-322</p> <p>Sup. a expropiar proyecto original</p> <p>Servidumbre proyecto original</p> <p>Ocupación temporal proyecto original</p> <p>Sup. a expropiar proyecto modificado</p> <p>Servidumbre proyecto modificado</p> <p>OT proyecto modificado</p>	<p>Límite parcelas</p> <p>Límite polígonos</p> <p>Fibra óptica</p> <p>Límite de Termino Municipal</p> <p>Sup. a expropiar Consorcio de aguas de la loma</p>
--	---

LEYENDA

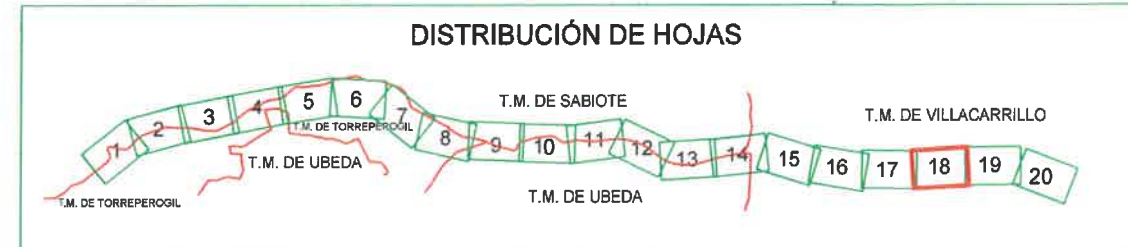
Nº de polígono	Nº de parcela
TORREPEROGIL	ÚBEDA
SABIOTE	VILLACARRILLO



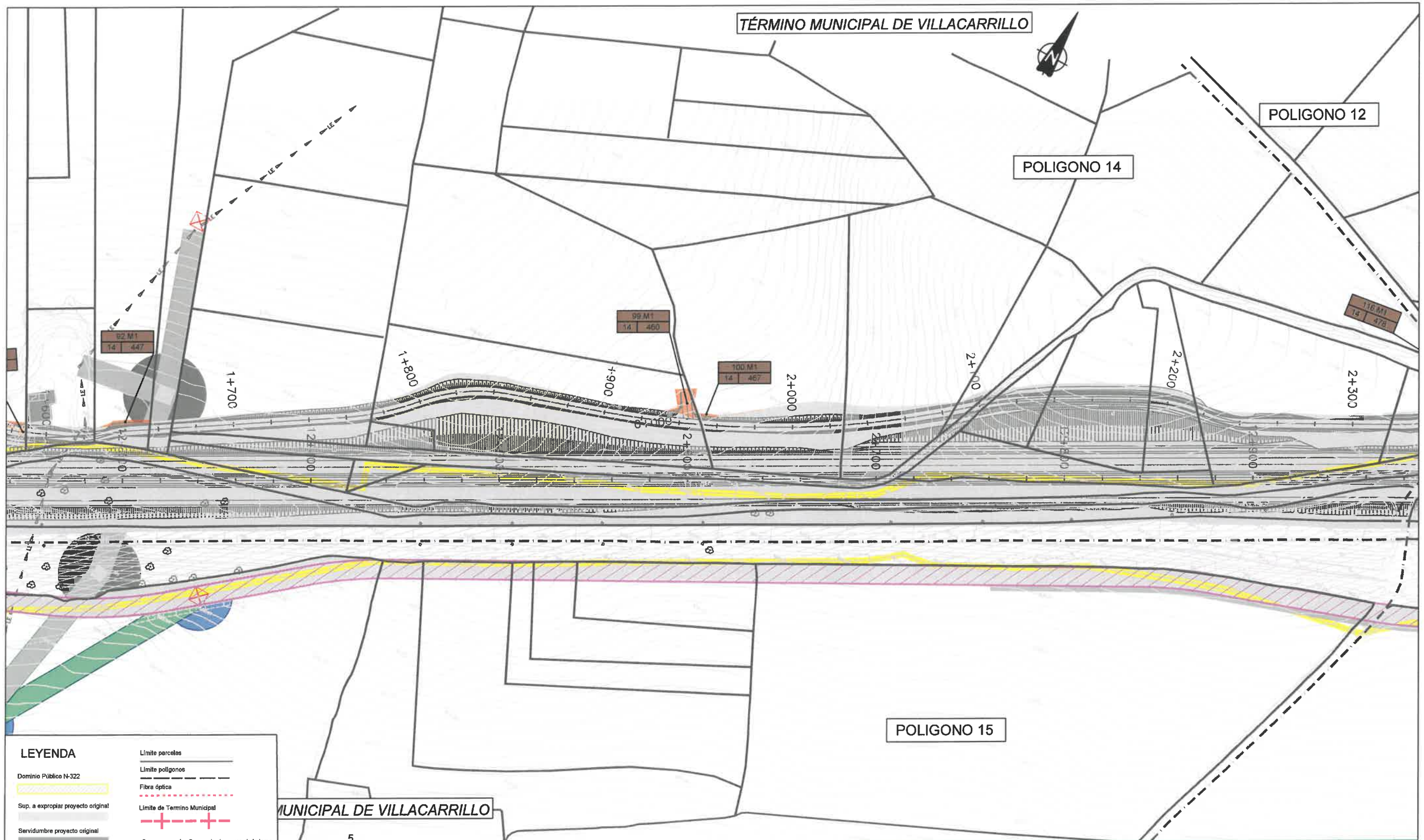


LEYENDA

- Limite parcelas
- Limite poligonos
- Fibra óptica
- Limite de Termino Municipal
- Sup. a expropiar Consorcio de aguas de la toma
- Sup. a expropiar proyecto original
- Servidumbre proyecto original
- Ocupación temporal proyecto original
- Sup. a expropiar proyecto modificado
- Servidumbre proyecto modificado
- OT proyecto modificado



REGISTRO DE PROYECTOS DE OBRAS DE INTERÉS GENERAL
 MINISTERIO DE FOMENTO
 DIRECCIÓN GENERAL DE CARRETERAS
 DEMARCACIÓN DE CARRETERAS DEL ESTADO EN ANDALUCÍA ORIENTAL



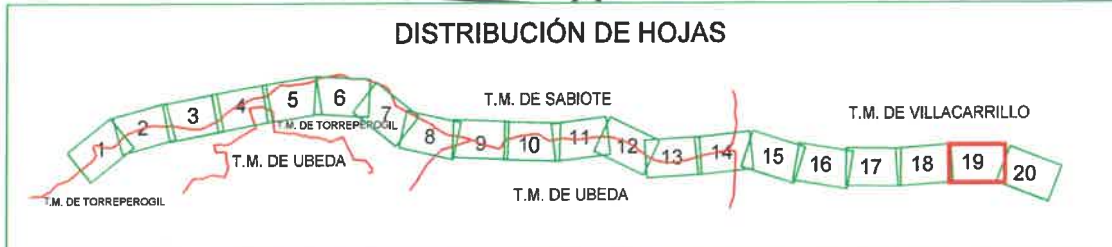
LEYENDA

Dominio Público N-322	Límite parcelas
Sup. a expropiar proyecto original	Límite polígonos
Servidumbre proyecto original	Fibra óptica
Ocupación temporal proyecto original	Límite de Termino Municipal
Sup. a expropiar proyecto modificado	Sup. a expropiar Consorcio de aguas de la loma
Servidumbre proyecto modificado	
OT proyecto modificado	

MUNICIPAL DE VILLACARRILLO

LEYENDA

Nº de polígono	Nº de parcela
TORREPEROGIL	ÚBEDA
SABIOTE	VILLACARRILLO



SECRETARÍA DE ESTADO DE INFRAESTRUCTURAS, TRANSPORTE Y VIVIENDA
 DIRECCIÓN GENERAL DE CARRETERAS
 DEMARCACIÓN DE CARRETERAS DEL ESTADO EN ANDALUCÍA ORIENTAL

CONSULTOR : **ineco**

ESCALAS:
 1:1.000
 ORIGINALS LINE-A1 GRÁFICA

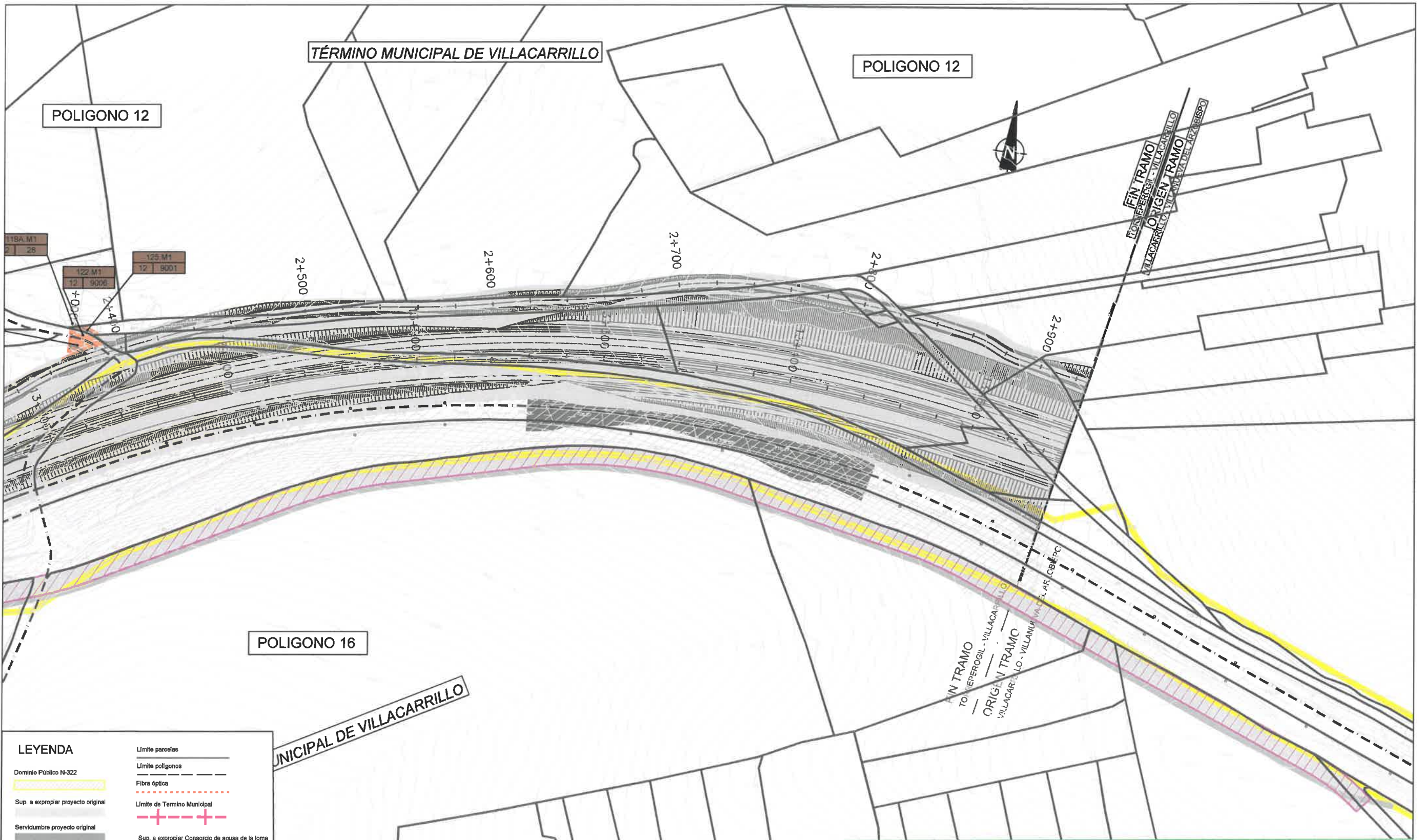
TÍTULO DEL PROYECTO :
 PROYECTO DE CONSTRUCCIÓN MODIFICADO Nº1.
 AUTOVÍA LINARES - ALBACETE (A-32).
 TRAMO: TORREPEROGIL - VILLACARRILLO

CLAVE:
 12-J-3920.M1

Nº DE PLANO:
 A-19
 HOJA 19 DE 20

DESIGNACIÓN DEL PLANO:
 EXPROPIACIONES
 PLANTAS DE EXPROPIACIÓN

FECHA:
 ENERO 2019



LEYENDA

- Limite parcelas
- Limite poligonos
- Fibra óptica
- Limite de Termino Municipal
- Sup. a expropiar Consorcio de aguas de la loma

Dominio Público N-322
 Sup. a expropiar proyecto original
 Servidumbre proyecto original
 Ocupación temporal proyecto original
 Sup. a expropiar proyecto modificado
 Servidumbre proyecto modificado
 OT proyecto modificado

LEYENDA

Nº de orden

XX
XX, XXXX

Nº de poligono Nº de parcela

TORREPEROGIL	ÚBEDA
SABIOTE	VILLACARRILLO

