

**PROYECTO DE CONSTRUCCIÓN DE PLATAFORMA  
CORREDOR MEDITERRÁNEO DE ALTA VELOCIDAD  
MURCIA-ALMERÍA**

**Tramo: NÍJAR-RÍO ANDARAX**

**Provincia: Almería**

**Longitud: 25,50 km**

**Mayo 2018**

**DOCUMENTACIÓN ADICIONAL DE EXPROPIACIONES  
DOCUMENTO E-1. ANEJO DE EXPROPIACIONES**

**TOMO 1 DE 1**



Proyecto cofinanciado por el Fondo Europeo de Desarrollo Regional (FEDER) a través del P.O. Plurirregional de España 2014-2020. Objetivo: "Conseguir un transporte sostenible"

**UNIÓN EUROPEA** Una manera de hacer Europa





# **ANEJO Nº 19**

# **EXPROPIACIONES**



ÍNDICE	
1.	MEMORIA.....1
1.1.	OBJETO DEL PRESENTE ANEJO.....1
1.2.	DESCRIPCIÓN GENERAL DE LA SOLUCIÓN PROYECTADA.....1
1.3.	TÉRMINOS MUNICIPALES AFECTADOS.....2
1.4.	AFECCIONES.....2
1.5.	EXPROPIACIÓN.....4
1.6.	IMPOSICIÓN DE SERVIDUMBRE.....4
1.7.	OCUPACIONES TEMPORALES.....5
1.8.	PLANOS PARCELARIOS.....5
1.9.	CRITERIOS DE VALORACIÓN DE LOS BIENES Y DERECHOS AFECTADOS.....5
1.9.1.	Metodología.....5
1.9.2.	Precios unitarios.....6
2.	BIENES Y DERECHOS AFECTADOS.....6
2.1.	DETERMINACIÓN DE LOS BIENES Y DERECHOS AFECTADOS.....6
3.	PLANOS.....48
3.1.	PLANO DE SITUACIÓN.....49
3.2.	PLANO DE CONJUNTO.....50
3.3.	PLANOS DE TRAZADO.....51
3.4.	ORTOFOTOPLANOS.....52
3.5.	PLANOS DE EXPROPIACIONES.....53
3.6.	PLANO DE ACCESOS PROVISIONALES A OBRA.....54
4.	FICHAS DE EDIFICACIONES AFECTADAS.....55



## 1. MEMORIA

### 1.1. OBJETO DEL PRESENTE ANEJO

La finalidad del presente Anejo es doble. En primer lugar ha de servir para poder ajustarse a los requisitos necesarios que ineludiblemente debe reunir todo proyecto para cumplimentar el trámite de su aprobación definitiva por el Ministerio de Fomento, de conformidad con la legislación vigente y, en segundo lugar, igualmente debe servir de base de partida para la incoación y subsiguiente tramitación del expediente de expropiación por el Ministerio de Fomento, de los bienes y derechos afectados por la ejecución de las obras contenidas en el proyecto de referencia.

Por consiguiente, dicho anejo tiene la finalidad de definir, con toda la precisión posible, los terrenos que son estrictamente necesarios para la correcta ejecución de las obras contempladas en el mismo.

### 1.2. DESCRIPCIÓN GENERAL DE LA SOLUCIÓN PROYECTADA

La actuación incluida en este proyecto supone por tanto la implantación de una nueva línea de ferrocarril para viajeros y mercancías en los términos municipales de Níjar, Almería, Viator y Húercal de Almería que prolonga por el sureste español el corredor ferroviario mediterráneo.

El tramo Níjar – Río Andarax tiene una longitud total de 25,5 km. El origen del proyecto se encuentra en el término municipal de Níjar a unos 500 m del cruce con la carretera AL-3108, en el inicio de un desmonte. Este punto es aproximadamente el mismo que se tenía en el proyecto de referencia Níjar – Rambla de Retamar y el terreno representa el punto más alto del tramo Níjar – Río Andarax.

El trazado empieza con una rampa de 15 ‰ para pasar por encima de la carretera AL-3108 con suficiente altura como para poder resolver el cruce sin necesidad de modificar la carretera. En planta el trazado se resuelve con una curva a izquierda y contracurva a derecha sin recta intermedia de radio 5.005 m, buscando con este trazado cruzar sobre la autopista A-7 con menor esviaje, no afectar a las instalaciones de la empresa ALBABIO y volver a cruzar 10 km después de nuevo sobre la autopista A-7, ya en el término municipal de Almería, en un punto admisible.

En estos 6 km las principales singularidades son:

- Muro M-702.3 (D), junto a las instalaciones de ALBABIO, para permitir el camino de servicio por el exterior de ALBABIO.
- Viaducto sobre la rambla del Inox (PK intermedio 702+800), de 144 m de longitud y altura máxima de 17,5 m
- PK 703+000 a PK 703+100. Grupo de edificaciones e instalaciones de riego afectadas por la traza y la franja de expropiación
- PK 703+150 a PK 703+280. Paso por ZEC en terraplén
- PK 703+400 a PK 703+510. Paso por ZEC en terraplén
- PK 703+600 a PK 703+950. Invernaderos afectados por la traza y la franja de expropiación. Paso por ZEC en terraplén
- PK 703+960 a PK 705+210. Paso por ZEC en terraplén

- Viaducto sobre la Hoya de la Gitana (PK intermedio 704+600), de 286 m de longitud y altura máxima de 17 m
- En el PK 705+810 la traza pasa del término municipal de Níjar al de Almería
- Viaducto sobre la rambla del Maltés (PK intermedio 706+500), de 584 m de longitud y altura máxima de 17,5 m
- Viaducto sobre la rambla del Arca Maltés (PK intermedio 707+400), de 173 m de longitud y altura máxima de 11,5 m
- PK 704+400 a PK 708+500. Paso por ZEC en sucesión de desmontes y terraplenes, que continua hasta el PK 710+720

En el PK 708+750 se encuentra una zona de instalaciones para un centro de autotransformación intermedio.

Desde el PK 709+860 al PK 710+170, a ambos lados de la plataforma se reservan sendas franjas de terreno para reposición de la vía pecuaria Vereda de las Cuevas de Medina que pasa bajo la línea de alta velocidad en el PK 709+860.

En el primer tramo de 10 ‰ se tiene el cruce sobre la autopista A-7, que se realiza con un viaducto de 420 m y 22 m de altura máxima, realizando el paso sobre la autopista con la altura necesaria para poder realizar una estructura de vigas estándar.

A la salida del viaducto sobre la A-7 se inicia la pendiente de 15 ‰ que se prolonga hasta llegar al punto bajo del terreno en el PK 712+400, donde se encuentra la rambla de Las Higuieruelas que se salva con un viaducto de 297 m de longitud y 20 m de altura. Este viaducto a su vez cruza sobre la carretera AL-3114 sin necesidad de modificación.

Entre los PK 712+620 y 712+700 se afecta a un invernadero que resulta dividido en dos y en el PK 712+720, por la margen izquierda hay una balsa que se ve afectada ligeramente por el pie del talud y por la franja de expropiación.

En el estribo 2 (PK 712+900) a unos 80 m de la traza, por su margen izquierda, se encuentra el centro penitenciario El Acebuche.

Entre el PK 713+580 y el PK 713+680 existe una parcela que se usa como parque de maquinaria y que queda afectada junto a sus accesos rodados.

Entre el PK 719+900 y el PK 719+150 se encuentran diferentes instalaciones que se van a ver afectadas, en mayor o menor medida. En el proyecto se ha prestado especial atención a reducir la afección, así la carretera que va del paso superior PS 719.1 hacia el sur se define confinada entre muros de tierra armada para evitar la afección a los invernaderos, edificios y balsas de riego que se encuentran a su lado.

Desde el cruce con la rambla Honda hasta el final del tramo la traza desciende con la rampa máxima del proyecto de 16 ‰, en una longitud de más de 5.500 m, destacando los siguientes puntos singulares:

- Viaducto sobre la carretera N-347, de 108 m de longitud y algo menos de 8 m de altura. También de tipología "vela" para no afectar a la carretera N-347. La distribución de pilas se ha realizado para no afectar a ninguno de los viales de acceso a la rotonda.
- Desde el PK 719+960 (estribo 2 del viaducto sobre carretera N-347) hasta el PK 721+300 hay una sucesión de edificios e invernaderos que se van a ver afectados. En este tramo se pasa del término municipal de Almería al de Viator.
- Del PK 722+300 al PK 722+460 se afecta a un circuito de motocross. En el proyecto se propone una reposición de los caminos internos.
- Viaducto sobre el arroyo de la mar, (PK intermedio 722+600), de 173 m de longitud y altura máxima de 17,5 m. Además de la rambla el viaducto salva la vereda de la cueva del Pio.
- Desde el PK 722+620 hasta el PK 722+900 se ven afectados diversos edificios, invernaderos y balsas de riego
- Túnel TU/722.9-723.8. Túnel de 878 m de longitud de vía única excavado por el método belga con emboquille de entrada de 88 m y de salida de 32 m, con áreas seguras de 300 m<sup>2</sup> en ambos emboquilles y depósito de recogida de vertidos en el emboquille de salida. La cota roja máxima del túnel es de 44 m. El falso túnel de entrada y el emboquille del túnel se han fijado teniendo en cuenta las situaciones provisionales del vial, para mantener en todo momento el tráfico.
- Viaducto sobre el río Andarax: de 1.414 m y altura máxima 18 m. Pasa sobre la carretera AL-3117, sobre la cañada real del río Andarax, sobre el propio río Andarax y sobre la vereda del Alejandrí. Además afecta a diversas edificaciones e invernaderos. En el eje del río Andarax se pasa del término municipal de Viator al de Huércal de Almería y a los 200 m al de Almería.
- Final del tramo a algo más de 100 m del estribo de salida del viaducto sobre el río Andarax en el término municipal de Almería.

### 1.3. TÉRMINOS MUNICIPALES AFECTADOS

Los terrenos afectados por el presente Proyecto de Plataforma del Corredor Mediterráneo de Alta Velocidad Murcia – Almería, se refieren al tramo denominado Integración Nijar-Río Andarax . Dichos terrenos pertenecen administrativamente al municipio de Nijar, Almería, Huércal de Almería y Viator, provincia de Almería, Comunidad Autónoma de Andalucía. El trazado se inicia en el punto kilométrico p.k. 700+000 y, tras un recorrido de 25,5 kilómetros, finaliza en el punto kilométrico p.k. 725+500.

TÉRMINO MUNICIPAL	COMUNIDAD AUTÓNOMA	P.K. ORIGEN / P.K. FINAL	HOJA ORIGEN/ HOJA FINAL
Nijar	Andalucía	700+000 / 705+800	H. 1 / H. 9
Almería	Andalucía	705+800 / 720+600	H. 9 / H. 30
Viator	Andalucía	720+600 / 724+800	H. 30 / H. 36
Huercal de Almería	Andalucía	724+800 / 725+100	H. 36 / H. 36
Almería	Andalucía	725+100 / 725+500	H. 36 / H. 37

### 1.4. AFECCIONES

Para la correcta ejecución de las Obras contenidas en el presente proyecto, se definen tres tipos de afección: la expropiación propiamente dicha, la imposición de servidumbres y la ocupación temporal.

En el presente Proyecto se han considerado las superficies sujetas a expropiación, imposición de servidumbres y ocupaciones temporales en Reposición de Servicios Afectados y Reposición de Servidumbres, tanto aéreas como soterradas. Se han definido unas afecciones, según criterios suministrados por las empresas titulares de los servicios.

Líneas Eléctricas	Expropiación Apoyo/Arqueta	Servidumbre	AT/MT	
			Ocupación Temporal	
			Apoyo	Vano
Aéreas/Enterradas	36 m <sup>2</sup> /apoyo 7 m <sup>2</sup> /arqueta	Banda de 10 m a cada lado del eje.	R = 10 m/apoyo R = 15 m/arqueta	Aéreas: Banda de 10 m a cada lado del eje. Enterradas: Banda de 15 m a cada lado del eje.

Líneas Eléctricas	Expropiación Apoyo/Arqueta	Servidumbre	BT	
			Ocupación Temporal	
			Apoyo	Vano
Aéreas/Enterradas	16 m <sup>2</sup> /apoyo 6 m <sup>2</sup> /arqueta	Banda de 2 m a cada lado del eje.	R = 2,5 m/apoyo R = 4 m/arqueta	Aéreas: Banda de 2 m a cada lado del eje. Enterradas: Banda de 4 m a cada lado del eje.

Línea Telefónica	Expropiación Apoyo/Arqueta	Servidumbre	Ocupación Temporal	
			Apoyo	Vano
			Aéreas/Enterradas	16 m <sup>2</sup> /apoyo 6 m <sup>2</sup> /arqueta



Abastecimiento, Saneamiento y Riego	Expropiación	Servidumbre	Ocupación Temporal
Saneamiento	10,5 m <sup>2</sup> /arqueta	Banda de 2 m a cada lado del eje.	Banda de 7,5 m a cada lado del eje.
Riego	10,5 m <sup>2</sup> /arqueta	Banda de 1 m a cada lado del eje.	Banda de 7,5 m a cada lado del eje.

En las situaciones especiales de: Superficies de préstamos, rellenos de sobrantes, caminos de acceso de obra e instalaciones auxiliares de obras, se han tomado los criterios de afección siguientes:

En los préstamos PR-2 y PR-4 y la zona destinada a relleno de sobrantes, V-2 y V-8; el límite de afección de expropiación definitiva, está definido por la superficie estricta a utilizar.

En los caminos de acceso a obra, ya sean temporales o definitivos, y caminos de acceso a reposición de servicios, se ha seguido el siguiente criterio:

	CAMINOS DE ACCESOS A OBRA Y CAMINOS DE ACCESO A REPOSICIÓN DE SERVICIOS OBRA			CAMINOS DE ACCESOS QUE QUEDAN DEFINITIVOS PARA SERVICIO		
	EXISTE CAMINO O VIAL		NO EXISTE CAMINO O VIAL	EXISTE CAMINO O VIAL		NO EXISTE CAMINO O VIAL
	COMPATIBLE CON USOS LOCALES	INCOMPATIBLE CON USOS LOCALES	-	COMPATIBLE CON USOS LOCALES	INCOMPATIBLE CON USOS LOCALES	-
	SIN NECESIDAD ADECUAR	NECESITA ADECUACIÓN		SIN NECESIDAD ADECUAR	NECESITA ADECUACIÓN	
TITULARIDAD PÚBLICA	NADA	TEMPORAL	TEMPORAL	NADA	TEMPORAL	EXPROPIACIÓN DEFINITIVA
TITULARIDAD PRIVADA	TEMPORAL	TEMPORAL	TEMPORAL	EXPROPIACIÓN DEFINITIVA O SERVIDUMBRE DE PASO	EXPROPIACIÓN DEFINITIVA O SERVIDUMBRE DE PASO	EXPROPIACIÓN DEFINITIVA

En los caminos de acceso a préstamos y rellenos de sobrantes se ha seguido el criterio establecido en la NAP 1-2-0.0 de enero de 2018:

*"El límite de expropiación vendrá definido por la superficie estricta a utilizar para el vertedero. Incluso cuando se pueda acceder a él a través de un vial público existente y en previsión de posibles dificultades para su utilización por la maquiandria, se proyectará la ocupación temporal de un acceso propio para la obra en el caso de caminos de titularidad pública, expropiación los de titularidad privada."*

El límite de afección de ocupación temporal de los caminos de acceso a obra se ha proyectado teniendo en cuenta la superficie estricta del camino existente. En el caso del PR-2, se ha considerado una ocupación temporal del camino rural que llega al préstamo desde la autovía A-7. Desde ahí, se conecta con la obra cruzando por el paso inferior que hay al final del camino. En el caso del V-8, se expropia un camino existente que pertenece a la parcela 04900A02200008 (Cosensa Comercial, SA), que conecta con el camino de servicio de la autovía AP-7. Después de circular por la autovía durante 550 m, se abandona para coger otro camino privado (se expropia para ello) de la parcela 04900A02200001 (Cosensa Comercial, SA) hasta llegar a la zona de obras.

Para acceder al PR-4 se ocupa temporalmente el camino que llo atraviesa 04066A02209010 y que enlaza hasta llegar a la zona de obra.

En las zonas destinadas a Instalaciones aux (PK 700+600), (PK 700+850), (PK 701+000), (PK 702+700), (PK 700+750), (PK 707+250), (PK 709+600), (PK 710+900), (PK 712+500), (PK 712+750), (PK 713+750), (PK 714+100), (PK 716+000), (PK 719+700), (PK 722+700), (PK 725+100), se realiza la ocupación temporal definida por la superficie estricta a utilizar. En los casos en los que no se puede acceder a través de viario público, se ha establecido accesos provisionales temporales hasta la instalación, que comunican con la obra.

### 1.5. EXPROPIACIÓN

Se expropia el pleno dominio de las superficies que ocupen la explanación de la línea férrea, sus elementos funcionales y las instalaciones permanentes que tengan por objeto una correcta explotación, así como todos los elementos y obras anexas o complementarias definidas en el proyecto que coincidan con la rasante del terreno o sobresalgan de él, y en todo caso las superficies que sean imprescindibles para cumplimentar la normativa legal vigente para este tipo de Obras, en especial las contenidas en el Título III de la Ley 38/2015, de 29 de septiembre, del Sector Ferroviario, relativa a las limitaciones a la propiedad y que se concretan con el Real Decreto 2387/2004, de 30 de diciembre, por el que se aprueba el Reglamento del Sector Ferroviario.

La fijación de la línea perimetral de la expropiación con relación a la arista exterior de la explanación, queda estrictamente definida en los planos parcelarios.

En proyectos de PLATAFORMA, en general y como mínimo, se ha situado la línea de expropiación a 8 metros de la arista exterior de la explanación en aquellos terrenos que ostentan la calificación de suelo rural.

En el suelo contiguo al ocupado por las líneas o infraestructuras ferroviarias y clasificado como suelo urbano consolidado (actualmente "urbanizado" según Real Decreto Legislativo 7/2015, de 30 de octubre, por el que se aprueba el texto refundido de la Ley de Suelo y Rehabilitación Urbana) por el correspondiente planeamiento urbanístico, las distancias para la protección de la infraestructura ferroviaria serán de 5 metros para la zona de dominio público y de 8 metros para la de protección, contados en todos los casos desde las aristas exteriores de explanación. Dichas distancias podrán ser reducidas por el Ministerio de Fomento siempre que se acredite la necesidad de la reducción y no se ocasione perjuicio a la regularidad, conservación y el libre tránsito del ferrocarril sin que, en ningún caso, la correspondiente a la zona de dominio público pueda ser inferior a 2 metros.

La expropiación de los terrenos resultantes de la aplicación de los criterios y parámetros anteriormente expuestos afecta a una superficie de 1.866.943 m<sup>2</sup>, de los cuales 1.731.951 m<sup>2</sup> (93 %) corresponden a terrenos catalogados como suelo rural.

El desglose de las superficies objeto de expropiación en este tramo se detalla por municipios en el siguiente cuadro de clases de suelo:

Término Municipal	Suelo rural m <sup>2</sup>	Suelo urbanizado m <sup>2</sup>	Total m <sup>2</sup>
Almería	1.143.078	6.521	1.149.599
Níjar	520.645	0	520.645
Huércal	9.092	0	9.092
Viator	59.136	128.471	187.607

Del examen de este cuadro se deduce que el suelo urbanizado representa el 7 % de la superficie afectada.

### 1.6. IMPOSICIÓN DE SERVIDUMBRE

Se define como imposición de servidumbre, las correspondientes franjas de terrenos sobre los que es imprescindible imponer una serie de gravámenes, al objeto de limitar el ejercicio del pleno dominio del inmueble.

Estas franjas de terreno adicionales a la expropiación tienen una anchura variable, en función de la naturaleza u objeto de la correspondiente servidumbre, concretándose las mencionadas imposiciones de servidumbre, mediante el oportuno grafiado con la trama correspondiente determinada para este fin, en los respectivos planos parcelarios que forman parte del Anejo de Expropiaciones para este proyecto.

En los planos parcelarios se ha indicado el motivo de la imposición de servidumbres.

Dicha imposición de servidumbres afecta a una superficie total de 106.757 m<sup>2</sup>, con el siguiente desglose por municipios y clase de suelo.

Término Municipal	Suelo rural m <sup>2</sup>	Suelo urbanizado m <sup>2</sup>	Total m <sup>2</sup>
Almería	53.618	671	54.289
Níjar	43.448	0	43.448
Huércal	0	0	0
Viator	5.203	3.817	9.020

### 1.7. OCUPACIONES TEMPORALES

Se definen de este modo aquellas franjas de terrenos que resultan estrictamente necesarias de ocupar para llevar a cabo la correcta ejecución de las obras contenidas en el proyecto y por un espacio de tiempo determinado, generalmente coincidente con el periodo de finalización de ejecución de las mismas.

Se ha indicado el objeto de la ocupación en los planos parcelarios donde se representan las afecciones debidas a la reposición de servicios, superficies proyectadas para instalaciones de obras y caminos existentes de acceso a obra que no tengan la titularidad del Ministerio de Fomento. La ocupación temporal para todas estas actuaciones se corresponde con el tiempo de ejecución de las obras.

Dichas franjas de terreno adicionales a la expropiación tienen una anchura variable según las características de la explanación, la naturaleza del terreno y del objeto de la ocupación. Dichas zonas de ocupación temporal se utilizarán, entre otros usos, principalmente para instalaciones de obra, acopios de tierra vegetal, talleres, almacenes, laboratorios, depósitos de materiales y en general para todas cuantas instalaciones o cometidos sean necesarios para la correcta ejecución de las Obras contempladas o definidas en el presente Proyecto.

El límite de afección de ocupación temporal de los caminos de acceso a obra se ha proyectado teniendo en cuenta la superficie estricta del camino existente.

Se ocupan 276.715 m<sup>2</sup> de Ocupación Temporal con el siguiente desglose por municipios y clases de suelo:

Término Municipal	Suelo rural m <sup>2</sup>	Suelo urbanizado m <sup>2</sup>	Total m <sup>2</sup>
Almería	150.083	1.839	151.922
Níjar	62.689	0	62.689
Huércal	19.564	0	19.564
Víator	16.134	26.406	42.540

### 1.8. PLANOS PARCELARIOS

El presente Anejo de Expropiaciones incluye una colección de planos parcelarios en los que se definen todas y cada una de las parcelas catastrales afectadas por la ejecución de las obras contenidas en el proyecto, cualesquiera que sea su forma de afección.

Cada uno de los planos contiene el croquis reducido del plano guía, indicándose claramente el número de hoja al que pertenece, el nombre del Término Municipal que comprende y el norte geográfico.

Los referidos planos parcelarios se han confeccionado sobre la base cartográfica realizada, ex-profeso, para la redacción del presente proyecto, habiéndose realizado la correspondiente identificación

catastral de las parcelas afectadas y sus propietarios con la ayuda de los planos catastrales de rústica y urbana de los Centros de Gestión Catastral o de la Oficina Virtual de Catastro del M<sup>o</sup> de Economía y Hacienda, de las informaciones recabadas y facilitadas por los Ayuntamientos afectados y por último de los trabajos y apoyos de campo realizados.

Los planos parcelarios se han confeccionado a escala 1/1.000 (Original A1), suficiente como para permitir identificar la posición de las parcelas en el terreno y efectuar mediciones fiables tanto de la longitud de linderos o distancias como de la superficie de las parcelas.

Las parcelas se identifican con la letra asignada a la LAV, su número de orden (compuesto por los dos dígitos de su código provincial, los cuatro dígitos de su código municipal INE y los cuatro dígitos del número de las afectadas dentro de cada municipio), polígono, parcela y referencia catastral en su caso.

Se han delimitado con manchas de color los diversos tipos de afección que, en nuestro caso, se refiere a la expropiación de color amarillo, la imposición de servidumbres de color azul y las ocupaciones temporales de color verde. Las edificaciones afectadas se han marcado con mancha de color rojo. Dichos colores no ocultan los detalles topográficos ni de representación de la obra (eje, desmontes, terraplenes, etc.).

En general las parcelas catastrales se han delimitado en toda su extensión, incluso las subparcelas de cultivo, delimitadas a su vez por líneas más delgadas discontinuas, al objeto que, del examen del plano, se pueda deducir el tipo y la forma de afección en relación al resto de parcela no afectada.

En la confección de los planos parcelarios así como en la confección de la relación de bienes y derechos afectados, se han coordinado los datos de número de orden e identificación de parcelas con los datos incorporados a los tramos contiguos, de la misma línea, en fase de redacción.

### 1.9. CRITERIOS DE VALORACIÓN DE LOS BIENES Y DERECHOS AFECTADOS

#### 1.9.1. Metodología

Para la valoración de los bienes y derechos afectados se aplicará la normativa legal vigente, en especial la contenida en el RD legislativo 7/2015, de 30 de octubre y el RD 1492/2011, de 24 de octubre, así como lo contenido en la Ley de Expropiación forzosa.

- En cuanto al vuelo y demás instalaciones afectadas:

Las plantaciones y sembrados preexistentes, así como las indemnizaciones por razón de arrendamientos rústicos u otros derechos, se tasarán con arreglo a los criterios de las Leyes de Expropiación Forzosa y de Arrendamientos Rústicos.

Las edificaciones, construcciones e instalaciones, cuando deban valorarse con independencia del suelo, se tasarán por el método de coste de reposición, según su estado y antigüedad, en el momento al que deba entenderse referida la valoración.

Las indemnizaciones a favor de los arrendatarios rústicos y urbanos se fijarán de acuerdo con lo previsto en la Ley de Expropiación Forzosa y las normas de la legislación de Arrendamientos.

- En cuanto a las servidumbres:

Se valoran en función del tipo de gravamen o grado de limitación del pleno dominio impuesto sobre el bien o parcela afectada. En general se valora teniendo en cuenta la diferencia entre el valor en venta que poseía la parcela inicialmente a la imposición de servidumbre y el valor en venta que poseerá como consecuencia de la carga o gravamen que se pretenda imponer. Esto se aplica a los dos tipos de suelo, el suelo Rural y el suelo Urbanizado.

En general, se estima esta diferencia en un 50% del valor de los terrenos afectados, siendo necesario analizar cada caso en función del perjuicio que se realiza a la parcela, pudiendo variar de 10 al 100%. Al valor calculado por servidumbre del suelo se le añade el 100% del valor del suelo que vaya a ser afectado.

En el caso de terrenos incluidos en suelo urbanizado, se estima esta diferencia en un 5%-10% del valor de los terrenos afectados.

- En cuanto a las ocupaciones temporales:

Su tasación se ha realizado de conformidad con lo que establece la vigente Ley de Expropiación Forzosa, es decir "... Se referirán siempre a la apreciación de los rendimientos que el propietario haya dejado de percibir por las rentas vencidas durante la ocupación, sumando, además, los perjuicios estimados que se causen a la finca o los gastos que supongan restituirla a su estado primitivo...", obviamente con la salvedad de que los perjuicios irrogados en ningún caso puedan ser superiores al valor del bien, en cuyo caso se optará por su expropiación.

Teniendo en cuenta la duración prevista de las obras, la indemnización correspondiente a la ocupación temporal de los terrenos incluidos en suelo rural se puede estimar de forma directa sin más que aplicar como porcentaje de valor al unitario correspondiente al pleno dominio la propia tasa de capitalización vigente para el uso determinado, obteniendo el unitario a indemnizar por m<sup>2</sup> y año de ocupación temporal. Al valor calculado por ocupación del suelo se le añade el 100% del suelo existente. La indemnización correspondiente a la ocupación temporal de los terrenos incluidos en Suelo rural suele estar cercana al 10% del valor del terreno afectado por cada año de ocupación.

En el caso de terrenos incluidos en Suelo Urbanizado, se estima que el porcentaje a aplicar sobre el valor de los terrenos ocupados temporalmente, equivale al tipo de capitalización recomendado en cada momento según los índices publicados por el Banco de España en cada caso de tipo de suelo urbanizado.

### 1.9.2. Precios unitarios

De la aplicación de los criterios anteriormente señalados se han obtenido los valores unitarios que deben adoptarse para la tasación de los bienes y derechos afectados con motivo de la ejecución de las obras contenidas en el presente proyecto.

## 2. BIENES Y DERECHOS AFECTADOS

### 2.1. DETERMINACIÓN DE LOS BIENES Y DERECHOS AFECTADOS

A los efectos que establece el artículo 17 de la vigente Ley de Expropiación Forzosa de 16 de diciembre de 1954 y concordantes con su Reglamento de 26 de MAYO de 1957 se ha elaborado la preceptiva relación concreta e individualizada, en la que se describen, todos los aspectos, materiales y jurídicos, de los bienes o derechos que se consideran de necesaria expropiación.

Dicha Relación de Bienes y Derechos afectados comprende, de forma ordenada y a modo de resumen, todas las fincas o parcelas catastrales afectadas, indicando las superficies objeto de expropiación, imposición de servidumbres y ocupación temporal, con expresión de los siguientes datos:

- Número de orden en el expediente expropiatorio y número del plano parcelario del proyecto en el que se encuentra la finca.
- Identificación catastral del polígono y parcela.
- Nombre y domicilio del propietario del bien afectado.
- Extensión o superficie de la finca completa y de la parte de la misma que sea objeto de expropiación, imposición de servidumbres y ocupación temporal, incluyendo todos los bienes y derechos que sean indemnizables.
- Régimen urbanístico del suelo y calificación según cultivos, en su caso.

Toda la información necesaria para la preparación de la referida relación se ha obtenido a través de los Centros de Gestión Catastral, así como de la inspección directa de los terrenos.

Se han tenido en cuenta y por consiguiente reseñado, en la relación de bienes o derechos afectados, aquellas parcelas o derechos pertenecientes al Estado, Comunidad Autónoma, Provincia, Municipio o cualquier otro Organismo o Empresa Pública (ADIF, Confederaciones hidrográficas, Autopistas, caminos públicos municipales, etc.), que dada su naturaleza jurídica de bien público, gozan de la condición de utilidad pública y en consecuencia no deben ser expropiados, a menos que, ex-profeso, se declarase la prevalencia de la utilidad pública. No obstante, dicha inclusión se considera necesaria puesto que, en cada caso, previa declaración de compatibilidad, se tendrá que armonizar y acometer, en su caso, la reposición del servicio o finalidad pública y establecimiento de las condiciones técnicas que comporta dicha restitución.

El Estudio De Los Derechos Mineros Afectados Por El 'Proyecto De Construcción De Plataforma Del Corredor Mediterráneo De Alta Velocidad. Tramo: Los Mayoriales Almería', realizado por la Universidad de Oviedo, se ha analizado la posible afección a derechos mineros por los préstamos y vertederos determinando en sus conclusiones lo siguiente: *"No se debe incluir en el documento de expropiaciones del Proyecto Constructivo ningún derecho minero"*.

**RELACIÓN CONCRETA E INDIVIDUALIZADA DE LOS BIENES Y DERECHOS AFECTADOS**

PROYECTO: PROYECTO DE CONSTRUCCIÓN DE PLATAFORMA DEL CORREDOR MEDITERRÁNEO DE ALTA VELOCIDAD MURCIA-ALMERÍA.  
TRAMO: NIJAR - RÍO ANDARAX

MUNICIPIO: Almería

Nº ORDEN	POL.	PAR.	TITULAR CATASTRAL NOMBRE Y DOMICILIO	TITULAR ACTUAL NOMBRE Y DOMICILIO	SUPERFICIE CATASTRAL (m2)	AFECCIONES (m2)						NATURALEZA	Nº HOJA PLANO	
						SUBP.	CAL. FISCAL	APROVECHAMIENTO REAL	EXPROPIACIÓN (m2)	SERVIDUMBRE PERMANENTE (m2)	OCUPACIÓN TEMPORAL (m2)			TOTAL (m2)
N-04.0139-0085	1001601WF5810S0000TL		VENYSAN SA AV ESTACION 2 PI:9 Pt:D 04005 ALMERIA,	VENYSAN SA AV ESTACION 2 PI:9 Pt:D 04005 ALMERIA,	11520	a = 6763		Improductivo-suelo sin urbanizar	2949	435	621	5399	Urbanizado	37
						b = 3153		Improductivo-suelo sin urbanizar	7	59	67			
						c = 1604		Improductivo-suelo sin urbanizar	1258	0	3			
N-04.0139-0086	S/R2		DESCONOCIDO	DESCONOCIDO	-	-	-	Vías Públicas	298	0	0	298	Urbanizado	37
N-04.0139-0087	1001642WF5810S0001FB		AYUNTAMIENTO DE ALMERIA PZ CONSTITUCION 1, 04003 ALMERIA,	AYUNTAMIENTO DE ALMERIA PZ CONSTITUCION 1, 04003 ALMERIA,	25891	0 = 25891		Improductivo-suelo sin urbanizar	2009	177	1148	3334	Urbanizado	37
N-04.0139-0088	29	33	PROFU SA CL GRAN V A ESCULTOR SALZILL 8, 30004 MURCIA,	PROFU SA CL GRAN V A ESCULTOR SALZILL 8, 30004 MURCIA,	342247	0 = 342247	C-03	Labor Secano- FL2	5389	1947	1000	8336	Rural	24
N-04.0139-0089	29	30	PROFU SA CL GRAN V A ESCULTOR SALZILL 8, 30004 MURCIA,	PROFU SA CL GRAN V A ESCULTOR SALZILL 8, 30004 MURCIA,	397923	0 = 397923	C-03	Labor Secano- FL2	12250	8457	3759	24466	Rural	24, 25
N-04.0139-0090	29	90008	AYUNTAMIENTO DE ALMERIA PZ CONSTITUCION 1, 04003 ALMERIA,	AYUNTAMIENTO DE ALMERIA PZ CONSTITUCION 1, 04003 ALMERIA,	7678	0 = 7678	I-00	Vías Públicas	380	0	0	380	Rural	25, 26
N-04.0139-0091	30	90000	AYUNTAMIENTO DE ALMERIA PZ CONSTITUCION 1, 04003 ALMERIA,	AYUNTAMIENTO DE ALMERIA PZ CONSTITUCION 1, 04003 ALMERIA,	9595	0 = 9595	I-00	Vías Públicas	452	2	5	459	Rural	25, 26
N-04.0139-0092	22	1	COSENSA COMERCIAL SA AV FILIPINAS 48 PI:02, 28003 MADRID,	COSENSA COMERCIAL SA AV FILIPINAS 48 PI:02, 28003 MADRID,	1822073	c = 75808	E-02	Pastos-FL1	2167	0	1639	45829	Rural	9, 10, 39, 40
						e = 25276	I-00	Improductivo-FL1	17681	0	70			
						g = 677396	E-02	Pastos-FL1	22522	36	1750			

Nº ORDEN	POL.	PAR.	TITULAR CATASTRAL NOMBRE Y DOMICILIO	TITULAR ACTUAL NOMBRE Y DOMICILIO	SUPERFICIE CATASTRAL (m2)	AFECCIONES (m2)						NATURALEZA	Nº HOJA PLANO	
						SUBP.	CAL. FISCAL	APROVECHAMIENTO REAL	EXPROPIACIÓN (m2)	SERVIDUMBRE PERMANENTE (m2)	OCUPACIÓN TEMPORAL (m2)			TOTAL (m2)
N-04.0139-0093	22	90003	AGENCIA ANDALUZA DEL AGUA AV MANUEL SIUROT S.N., 41013 SEVILLA,	AGENCIA ANDALUZA DEL AGUA AV MANUEL SIUROT S.N., 41013 SEVILLA,	53031	0 = 53031	I-00	Hidrografía natural	270	0	229	499	Rural	10
N-04.0139-0094	22	8	COSENSA COMERCIAL SA AV FILIPINAS 48 PI:02, 28003 MADRID,	COSENSA COMERCIAL SA AV FILIPINAS 48 PI:02, 28003 MADRID,	1473072	a = 650074	E-02	Pastos-FL1	50387	0	3595	21743	Rural	10, 11, 39, 40
						aa = 65446	OR-03	Olivo Regadío-FL1	768	0	7717			
						b = 162554	CN-02	Labor Secano- FL1	93743	0	0			
						c = 35417	I-00	Improductivo-FL1	4652	0	684			
						f = 47839	OR-01	Olivo Regadío-FL1	1525	0	1201			
						h = 87784	CN-03	Labor Secano- FL1	11374	0	3341			
						q = 61296	E-02	Pastos-FL1	2656	0	642			
						w = 48039	E-02	Pastos-FL1	5741	0	4113			
z = 2203	CN-02	Labor Secano- FL1	50	0	450									
N-04.0139-0095	22	90001	AGENCIA ANDALUZA DEL AGUA AV MANUEL SIUROT S.N., 41013 SEVILLA,	AGENCIA ANDALUZA DEL AGUA AV MANUEL SIUROT S.N., 41013 SEVILLA,	57749	0 =	HG-00	Hidrografía natural	481	0	401	882	Rural	11
N-04.0139-0096	23	90005	AGENCIA ANDALUZA DEL AGUA AV MANUEL SIUROT S.N., 41013 SEVILLA,	AGENCIA ANDALUZA DEL AGUA AV MANUEL SIUROT S.N., 41013 SEVILLA,	64578	0 = 64578	I-00	Hidrografía natural	443	0	370	813	Rural	11
N-04.0139-0097	23	53	IDÁÑEZ VARGAS BERNARDO CL PEDROSA 25, 04120 ALMERIA,	IDÁÑEZ VARGAS BERNARDO CL PEDROSA 25, 04120 ALMERIA,	206985	a = 203392	C-03	Labor Secano- FL1	2677	0	989	3666	Rural	11
			IDÁÑEZ VARGAS MANUEL ANTONIO AV JUEGOS MEDITERRANEOS N2-3 BI:5 Pt:A, 04131 ALMERIA,	IDÁÑEZ VARGAS MANUEL ANTONIO AV JUEGOS MEDITERRANEOS N2-3 BI:5 Pt:A, 04131 ALMERIA,										
N-04.0139-0098	23	35	COOP PROVINCIAL AGRARIA Y GANADERA SAN ISIDRO SDAD COOP ANDALU CR DE NIJAR CAÑADA DE SAN URBANO, 04120 ALMERIA,	COOP PROVINCIAL AGRARIA Y GANADERA SAN ISIDRO SDAD COOP ANDALU CR DE NIJAR CAÑADA DE SAN URBANO, 04120 ALMERIA,	697901	d = 46993	C-01	Labor Secano- FL1	3629	0	0	40540	Rural	11, 12, 13, 14
						e = 565485	E-02	Pastos-FL1	35827	0	1084			

Nº ORDEN	POL.	PAR.	TITULAR CATASTRAL NOMBRE Y DOMICILIO	TITULAR ACTUAL NOMBRE Y DOMICILIO	SUPERFICIE CATASTRAL (m2)	AFECCIONES (m2)						NATURALEZA	Nº HOJA PLANO	
						SUBP.	CAL. FISCAL	APROVECHAMIENTO REAL	EXPROPIACIÓN (m2)	SERVIDUMBRE PERMANENTE (m2)	OCUPACIÓN TEMPORAL (m2)			TOTAL (m2)
N-04.0139-0099	23	38	IDÁÑEZ VARGAS BERNARDO CL PEDROSA 25, 04120 ALMERIA,	IDÁÑEZ VARGAS BERNARDO CL PEDROSA 25, 04120 ALMERIA,	2729	0 = 2729	C-03	Labor Secano- FL1	1970	0	0	1970	Rural	11
			IDÁÑEZ VARGAS MANUEL ANTONIO AV JUEGOS MEDITERRANEOS N2-3 BI:5 Pt:A, 04131 ALMERIA,	IDÁÑEZ VARGAS MANUEL ANTONIO AV JUEGOS MEDITERRANEOS N2-3 BI:5 Pt:A, 04131 ALMERIA,										
N-04.0139-0100	23	55	ESPACIA AVANTE, SL AV LINARES RIVAS 1 PI:BJ Pt:EN CORUÑA A, 15005 A CORUÑA,	ESPACIA AVANTE, SL AV LINARES RIVAS 1 PI:BJ Pt:EN CORUÑA A, 15005 A CORUÑA,	2913417	c = 66537	I-00	Improductivo-FL1	3778	0	0	3778	Rural	12, 13
			MARTINSA-FADESA SA PS CASTELLANA 120, 28046 MADRID,	MARTINSA-FADESA SA PS CASTELLANA 120, 28046 MADRID,										
N-04.0139-0101	23	90003	AGENCIA ANDALUZA DEL AGUA AV MANUEL SIUROT S.N., 41013 SEVILLA,	AGENCIA ANDALUZA DEL AGUA AV MANUEL SIUROT S.N., 41013 SEVILLA,	45714	0 = 45714	I-00	Hidrografía natural	605	0	318	1246	Rural	14
N-04.0139-0102	23	90006	AYUNTAMIENTO DE ALMERIA PZ CONSTITUCION 1, 04003 ALMERIA,	AYUNTAMIENTO DE ALMERIA PZ CONSTITUCION 1, 04003 ALMERIA,	12086	0 = 12086	I-00	Vías Públicas	214	0	109	3855	Rural	14
N-04.0139-0103	23	30	ESPACIA AVANTE, SL AV LINARES RIVAS 1 PI:BJ Pt:EN CORUÑA A, 15005 A CORUÑA,	ESPACIA AVANTE, SL AV LINARES RIVAS 1 PI:BJ Pt:EN CORUÑA A, 15005 A CORUÑA,	76294	a = 56986	E-02	Pastos-FL1	2168	0	1364	3694	Rural	14
			MARTINSA-FADESA SA PS CASTELLANA 120, 28046 MADRID,	MARTINSA-FADESA SA PS CASTELLANA 120, 28046 MADRID,	76294	b = 21559	C-03	Labor Secano- FL1	38	0	124			
N-04.0139-0104	23	31	ESPACIA AVANTE, SL AV LINARES RIVAS 1 PI:BJ Pt:EN CORUÑA A, 15005 A CORUÑA,	ESPACIA AVANTE, SL AV LINARES RIVAS 1 PI:BJ Pt:EN CORUÑA A, 15005 A CORUÑA,	106189	a = 86641	E-02	Pastos-FL1	896	0	414	1310	Rural	14
			MARTINSA-FADESA SA PS CASTELLANA 120, 28046 MADRID,	MARTINSA-FADESA SA PS CASTELLANA 120, 28046 MADRID,										
N-04.0139-0105	23	29	GARCIA CARRIQUE MANUEL CL LEPANTO 52 PI:01 Pt:1, 04003 ALMERIA,	GARCIA CARRIQUE MANUEL CL LEPANTO 52 PI:01 Pt:1, 04003 ALMERIA,	106583	b = 69669	E-02	Pastos-FL1	903	0	1048	1951	Rural	14
			GARCIA CARRIQUE RAMON CL JUAN LIROLA 3 PI:06 Pt:B, 04003 ALMERIA,	GARCIA CARRIQUE RAMON CL JUAN LIROLA 3 PI:06 Pt:B, 04003 ALMERIA,										
			LOZANO LORENZO JOSE BERNARDO CL CAMINO DE LOS LUCEROS 7, 04130 ALMERIA,	LOZANO LORENZO JOSE BERNARDO CL CAMINO DE LOS LUCEROS 7, 04130 ALMERIA,										
N-04.0139-0106	23	90001	AGENCIA ANDALUZA DEL AGUA AV MANUEL SIUROT S.N., 41013 SEVILLA,	AGENCIA ANDALUZA DEL AGUA AV MANUEL SIUROT S.N., 41013 SEVILLA,	85875	0 = 85875	I-00	Hidrografía natural	615	0	505	1120	Rural	14

Nº ORDEN	POL.	PAR.	TITULAR CATASTRAL NOMBRE Y DOMICILIO	TITULAR ACTUAL NOMBRE Y DOMICILIO	SUPERFICIE CATASTRAL (m2)	AFECCIONES (m2)						NATURALEZA	Nº HOJA PLANO	
						SUBP.	CAL. FISCAL	APROVECHAMIENTO REAL	EXPROPIACIÓN (m2)	SERVIDUMBRE PERMANENTE (m2)	OCUPACIÓN TEMPORAL (m2)			TOTAL (m2)
N-04.0139-0107	24	90004	AGENCIA ANDALUZA DEL AGUA AV MANUEL SIUROT S.N., 41013 SEVILLA,	AGENCIA ANDALUZA DEL AGUA AV MANUEL SIUROT S.N., 41013 SEVILLA,	47276	0 = 47276	I-00	Hidrografía natural	844	0	574	1418	Rural	14
N-04.0139-0108	24	181	COOP PROVINCIAL AGRARIA Y GANADERA SAN ISIDRO SDAD COOP ANDALU CR DE NIJAR CAÑADA DE SAN URBANO, 04120 ALMERIA,	COOP PROVINCIAL AGRARIA Y GANADERA SAN ISIDRO SDAD COOP ANDALU CR DE NIJAR CAÑADA DE SAN URBANO, 04120 ALMERIA,	1180396	a = 881752	E-02	Pastos-FL2	58829	0	2594	76029	Rural	14,15, 16
						b = 57168	E-02	Pastos-FL2	922	0	0		Rural	14,15, 16
						i = 121342	E-02	Pastos-FL2	11223	0	0		Rural	14,15, 16
						k = 17207	E-03	Pastos-FL2	2461	0	0		Rural	14,15, 16
N-04.0139-0109	24	90011	AYUNTAMIENTO DE ALMERIA PZ CONSTITUCION 1, 04003 ALMERIA,	AYUNTAMIENTO DE ALMERIA PZ CONSTITUCION 1, 04003 ALMERIA,	2062	0 = 2062	I-00	Vías Públicas	711	0	0	711	Rural	16
N-04.0139-0110	24	182	COOP PROVINCIAL AGRARIA Y GANADERA SAN ISIDRO SDAD COOP ANDALU CR DE NIJAR CAÑADA DE SAN URBANO, 04120 ALMERIA,	COOP PROVINCIAL AGRARIA Y GANADERA SAN ISIDRO SDAD COOP ANDALU CR DE NIJAR CAÑADA DE SAN URBANO, 04120 ALMERIA,	39660	a = 3019	E-02	Pastos-FL2	35	0	211	246	Rural	16
						b = 36641	C-02	Labor Secano- FL2	6190	0	2269	957	Rural	16
N-04.0139-0111	24	90010	AGENCIA ANDALUZA DEL AGUA AV MANUEL SIUROT S.N., 41013 SEVILLA,	AGENCIA ANDALUZA DEL AGUA AV MANUEL SIUROT S.N., 41013 SEVILLA,	5455	0 = 5455	I-00	Vías Públicas	0	0	4	4	Rural	16
N-04.0139-0112	24	9023	MISTERIO DE FOMENTO Paseo de la Castellana, 67, Madrid, Madrid (Madrid)	MISTERIO DE FOMENTO Paseo de la Castellana, 67, Madrid, Madrid (Madrid)	232169	0 = 232169	VT-00	Vías Públicas	8456	178	6308	14942	Rural	16, 18
N-04.0139-0113	24	250	CALEBUS SA UNIPERSONAL CR CUEVAS DE LOS MEDINAS A C FINCA LAS CUERDAS, 04160 ALMERIA,	CALEBUS SA UNIPERSONAL CR CUEVAS DE LOS MEDINAS A C FINCA LAS CUERDAS, 04160 ALMERIA,	110526	a = 46208	AT-02	Pastos-FL2	13938	0	0	25015	Rural	16, 17
						b = 6809	AT-02	Pastos-FL2	1868	0	0			
						c = 45167	C-03	Labor Secano- FL2	5696	0	833			
						d = 6702	C-03	Labor Secano- FL2	1289	0	0			
						e = 6424	C-03	Labor Secano- FL2	1391	0	0			



Nº ORDEN	POL.	PAR.	TITULAR CATASTRAL NOMBRE Y DOMICILIO	TITULAR ACTUAL NOMBRE Y DOMICILIO	SUPERFICIE CATASTRAL (m2)	AFECCIONES (m2)						NATURALEZA	Nº HOJA PLANO	
						SUBP.	CAL. FISCAL	APROVECHAMIENTO REAL	EXPROPIACIÓN (m2)	SERVIDUMBRE PERMANENTE (m2)	OCUPACIÓN TEMPORAL (m2)			TOTAL (m2)
N-04.0139-0114	24	247	GOMENDIO FITER JOSE MANUEL PS CONDE DE LOS GAITANES (DE 40, 28109 ALCOBENDAS, MADRID	GOMENDIO FITER JOSE MANUEL PS CONDE DE LOS GAITANES (DE 40, 28109 ALCOBENDAS, MADRID	1727647	e = 408715	CR-02	Labor Regadío-FL2	31619	0	2082	66820	Rural	17, 18
			GOMENDIO KINDELA N MONTSERRAT CL JOAQUIN COSTA 37(4) Pt:DCH, 28002 MADRID,	GOMENDIO KINDELA N MONTSERRAT CL JOAQUIN COSTA 37(4) Pt:DCH, 28002 MADRID,										
			GOMENDIO KINDELAN JORGE CL JAZMIN 84 PI:BJ, 28109 ALCOBENDAS,	GOMENDIO KINDELAN JORGE CL JAZMIN 84 PI:BJ, 28109 ALCOBENDAS,										
			GOMENDIO KINDELAN JOSE MANUEL CL FRAY JUAN GIL 9 BI:3 PI:04, 28002 MADRID,	GOMENDIO KINDELAN JOSE MANUEL CL FRAY JUAN GIL 9 BI:3 PI:04, 28002 MADRID,										
			KINDELAN EVERETT DOREEN PS CONDE DE LOS GAITANES (DE 40, 28109 ALCOBENDAS, MADRID	KINDELAN EVERETT DOREEN PS CONDE DE LOS GAITANES (DE 40, 28109 ALCOBENDAS, MADRID										
N-04.0139-0115	24	54	CALEBUS SA UNIPERSONAL CR CUEVAS DE LOS MEDINAS A C FINCA LAS CUERDAS, 04160 ALMERIA,	CALEBUS SA UNIPERSONAL CR CUEVAS DE LOS MEDINAS A C FINCA LAS CUERDAS, 04160 ALMERIA,	1485085	f = 57785	C-03	Labor Secano- FL2	0	0	3386	3386	Rural	16
N-04.0139-0116	24	90006	AGENCIA ANDALUZA DEL AGUA AV MANUEL SIUROT S.N., 41013 SEVILLA,	AGENCIA ANDALUZA DEL AGUA AV MANUEL SIUROT S.N., 41013 SEVILLA,	24305	0 = 24305	I-00	Hidrografía natural	897	0	732	1629	Rural	18
N-04.0139-0117	24	246	GOMENDIO FITER JOSE MANUEL PS CONDE DE LOS GAITANES (DE 40, 28109 ALCOBENDAS,	GOMENDIO FITER JOSE MANUEL PS CONDE DE LOS GAITANES (DE 40, 28109 ALCOBENDAS,	153975	0 = 153975	CR-02	Labor Regadío-FL2	1802	13	7764	5015	Rural	18
			GOMENDIO KINDELA N MONTSERRAT CL JOAQUIN COSTA 37(4) Pt:DCH, 28002 MADRID,	GOMENDIO KINDELA N MONTSERRAT CL JOAQUIN COSTA 37(4) Pt:DCH, 28002 MADRID,										
			GOMENDIO KINDELAN JORGE CL JAZMIN 84 PI:BJ, 28109 ALCOBENDAS,	GOMENDIO KINDELAN JORGE CL JAZMIN 84 PI:BJ, 28109 ALCOBENDAS,										
			GOMENDIO KINDELAN JOSE MANUEL CL FRAY JUAN GIL 9 BI:3 PI:04, 28002 MADRID,	GOMENDIO KINDELAN JOSE MANUEL CL FRAY JUAN GIL 9 BI:3 PI:04, 28002 MADRID,										
			KINDELAN EVERETT DOREEN PS CONDE DE LOS GAITANES 40, 28109 ALCOBENDAS,	KINDELAN EVERETT DOREEN PS CONDE DE LOS GAITANES (DE 40, 28109 ALCOBENDAS,										
N-04.0139-0118	24	290	DIPUTACION PROVINCIAL DE ALMERIA CL NAVARRO RODRIGO 17, 04001 ALMERIA,	DIPUTACION PROVINCIAL DE ALMERIA CL NAVARRO RODRIGO 17, 04001 ALMERIA,	8393	0 = 8393	I-00	Vías Públicas	341	0	270	611	Rural	18
N-04.0139-0119	25	536	CASTILLO SANCHEZ MARIA ISABEL CL RIGOBERTA MENCHE 36, 04120 ALMERIA,	CASTILLO SANCHEZ MARIA ISABEL CL RIGOBERTA MENCHE 36, 04120 ALMERIA,	51605	b = 26125	CR-02	Labor Regadío-FL2	4183	3107	705	11282	Rural	18, 19
			GALVEZ PEREZ ANTONIO JESUS CL RIGOBERTA MENCHE 36, 04120 ALMERIA,	GALVEZ PEREZ ANTONIO JESUS CL RIGOBERTA MENCHE 36, 04120 ALMERIA,										
N-04.0139-0120	27	120	SANCHEZ PEREZ LUIS ALBERTO CL CARLOS ARNICHES 23 EL ALQUIAN, 04130 ALMERIA,	SANCHEZ PEREZ LUIS ALBERTO CL CARLOS ARNICHES 23 EL ALQUIAN, 04130 ALMERIA,	11474	0 = 11474	CN-03	Labor Secano- FL2	229	147	170	546	Rural	19

Nº ORDEN	POL.	PAR.	TITULAR CATASTRAL NOMBRE Y DOMICILIO	TITULAR ACTUAL NOMBRE Y DOMICILIO	SUPERFICIE CATASTRAL (m2)	AFECCIONES (m2)						NATURALEZA	Nº HOJA PLANO	
						SUBP.	CAL. FISCAL	APROVECHAMIENTO REAL	EXPROPIACIÓN (m2)	SERVIDUMBRE PERMANENTE (m2)	OCUPACIÓN TEMPORAL (m2)			TOTAL (m2)
N-04.0139-0121	27	173	AYUNTAMIENTO DE ALMERIA PZ CONSTITUCION 1, 04003 ALMERIA,	AYUNTAMIENTO DE ALMERIA PZ CONSTITUCION 1, 04003 ALMERIA,	22610	0 = 22610	C-01	Labor Secano- FL2	9407	112	123	9642	Rural	19, 20
N-04.0139-0122	27	119	ANDUJAR NAVARRO JOSE AV MADRID 40 PI:04 Pt:A, 04007 ALMERIA,	ANDUJAR NAVARRO JOSE AV MADRID 40 PI:04 Pt:A, 04007 ALMERIA,	7683	0 = 7683	CN-03	Labor Secano- FL2	424	0	0	424	Rural	19, 20
N-04.0139-0123	27	90009	AGENCIA ANDALUZA DEL AGUA AV MANUEL SIUROT S.N., 41013 SEVILLA,	AGENCIA ANDALUZA DEL AGUA AV MANUEL SIUROT S.N., 41013 SEVILLA,	12150	0 = 12150	I-00	Hidrografía natural	898	0	0	898	Rural	20
N-04.0139-0124	27	135	SALAZONES JUAN RAMON ASENSIO, SA CL NOGAL 17 POL. IND. LOS CALLEJONES, 04230 HUERCAL DE ALMERIA,	SALAZONES JUAN RAMON ASENSIO, SA CL NOGAL 17 POL. IND. LOS CALLEJONES, 04230 HUERCAL DE ALMERIA,	7228	0 = 7228	CQ-03	Labor Secano- FL2	4773	0	0	4773	Rural	20
N-04.0139-0125	27	133	SANCHEZ PAPIS, BERNABÉ, MN ALMERIA, ALMERÍA	SANCHEZ PAPIS, BERNABÉ, MN ALMERIA, ALMERÍA	7409	0 = 7409	CQ-	Labor Secano- FL2	77	0	0	77	Rural	20
N-04.0139-0126	27	134	SALAZONES JUAN RAMON ASENSIO, SA CL NOGAL 17 POL. IND. LOS CALLEJONES, 04230 HUERCAL DE ALMERIA,	SALAZONES JUAN RAMON ASENSIO, SA CL NOGAL 17 POL. IND. LOS CALLEJONES, 04230 HUERCAL DE ALMERIA,	4882	0 = 4882	CQ-03	Labor Secano- FL2	1389	0	0	1389	Rural	20
N-04.0139-0127	27	136	SALAZONES JUAN RAMON ASENSIO, SA CL NOGAL 17 POL. IND. LOS CALLEJONES, 04230 HUERCAL DE ALMERIA,	SALAZONES JUAN RAMON ASENSIO, SA CL NOGAL 17 POL. IND. LOS CALLEJONES, 04230 HUERCAL DE ALMERIA,	2906	0 = 2906	CR-02	Labor Regadío-FL2	940	0	0	940	Rural	20
N-04.0139-0128	27	137	MAQUIN ALMER PARA LA CONSTRUCC SL UNIPERS CR DOCTORAL 28, 04006 ALMERIA,	MAQUIN ALMER PARA LA CONSTRUCC SL UNIPERS CR DOCTORAL 28, 04006 ALMERIA,	10495	0 = 10495	E-02	Pastos-FL2	1333	0	0	1333	Rural	20
N-04.0139-0129	27	26	MAQUIN ALMER PARA LA CONSTRUCC SL UNIPERS CR DOCTORAL 28, 04006 ALMERIA,	MAQUIN ALMER PARA LA CONSTRUCC SL UNIPERS CR DOCTORAL 28, 04006 ALMERIA,	37692	0 = 37692	E-02	Improductivo-FL2	11508	0	6480	17988	Rural	20
N-04.0139-0130	27	28	VENTURA IBAÑEZ ANA PJ CAMARA 311, 03658 SALINAS, ALICANTE	VENTURA IBAÑEZ ANA PJ CAMARA 311, 03658 SALINAS, ALICANTE	11216	0 = 11216	C-02	Pastos-FL2	2616	0	2357	4973	Rural	20
			VENTURA IBAÑEZ FRANCISCO CM CJO LA TABLONA LA CAÑADA, 04120 ALMERIA,	VENTURA IBAÑEZ FRANCISCO CM CJO LA TABLONA LA CAÑADA, 04120 ALMERIA,										
			VENTURA IBAÑEZ JOSE CL CRUZ DE MARTOS (CAÑADA) LA CAÑADA, 04120 ALMERIA,	VENTURA IBAÑEZ JOSE CL CRUZ DE MARTOS (CAÑADA) LA CAÑADA, 04120 ALMERIA,										
			VENTURA YBAÑEZ ROSA CL OCTAVIO PAZ 3 Es:2 PI:B PUERTO ST MA, 11500 EL PUERTO DE SANTA MARIA,	VENTURA YBAÑEZ ROSA CL OCTAVIO PAZ 3 Es:2 PI:B PUERTO ST MA, 11500 EL PUERTO DE SANTA MARIA,										

Nº ORDEN	POL.	PAR.	TITULAR CATASTRAL NOMBRE Y DOMICILIO	TITULAR ACTUAL NOMBRE Y DOMICILIO	SUPERFICIE CATASTRAL (m2)	AFECCIONES (m2)						NATURALEZA	Nº HOJA PLANO	
						SUBP.	CAL. FISCAL	APROVECHAMIENTO REAL	EXPROIACIÓN (m2)	SERVIDUMBRE PERMANENTE (m2)	OCUPACIÓN TEMPORAL (m2)			TOTAL (m2)
N-04.0139-0131	27	25	GESTPLA INVEST SL CL CANONIGO MOLINA ALONSO 6 PI:01, 04004 ALMERIA,	GESTPLA INVEST SL CL CANONIGO MOLINA ALONSO 6 PI:01, 04004 ALMERIA,	13908	0 = 13908	C-02	Labor Secano- FL2	13082	0	499	13581	Rural	20
			PROMOCIONES FD STAIG-5, SL UNIPERSONAL CL RAFAEL ALBERTI BI:22 PI:08 Pt:2, 04002 ALMERIA,	PROMOCIONES FD STAIG-5, SL UNIPERSONAL CL RAFAEL ALBERTI BI:22 PI:08 Pt:2, 04002 ALMERIA,										
N-04.0139-0132	27	22	PARQUE CENTRO SL CL NUÑEZ BALBOA 120 PI:04, 28006 MADRID,	PARQUE CENTRO SL CL NUÑEZ BALBOA 120 PI:04, 28006 MADRID,	10180	0 = 10180	CR-02	Pastos-FL2	5559	0	0	5559	Rural	20
N-04.0139-0133	27	9043	MINISTERIO DE FOMENTO Paseo de la Castellana, 67, Madrid, Madrid (Madrid)	MINISTERIO DE FOMENTO Paseo de la Castellana, 67, Madrid, Madrid (Madrid)	93858	0 = 93858	VT-00	Vías Públicas	1353	1134	99	2586	Rural	20, 21
N-04.0139-0134	27	37	MARTINEZ SOLA PEDRO GRACIANO CL GENERAL TAMAYO 8 PI:01 Pt:B, 04004 ALMERIA,	MARTINEZ SOLA PEDRO GRACIANO CL GENERAL TAMAYO 8 PI:01 Pt:B, 04004 ALMERIA,	5964	0 = 5964	C-02	Labor Secano- FL2	393	0	0	393	Rural	20
N-04.0139-0135	27	24	ANDUJAR DIAZ ANTONIO HR MN ALMERIA Ndup-0, ALMERIA,	ANDUJAR DIAZ ANTONIO HR MN ALMERIA Ndup-0, ALMERIA,	3681	0 = 3681	C-02	Pastos-FL2	2550	0	0	2550	Rural	20
N-04.0139-0136	27	90005	AYUNTAMIENTO DE ALMERIA PZ CONSTITUCION 1, 04003 ALMERIA,	AYUNTAMIENTO DE ALMERIA PZ CONSTITUCION 1, 04003 ALMERIA,	22407	0 = 22407	I-00	Vías Públicas	2745	0	0	2745	Rural	20
N-04.0139-0137	27	32	MARTINEZ SOLA PEDRO GRACIANO CL GENERAL TAMAYO 8 PI:01 Pt:B, 04004 ALMERIA,	MARTINEZ SOLA PEDRO GRACIANO CL GENERAL TAMAYO 8 PI:01 Pt:B, 04004 ALMERIA,	21796	0 = 21796	E-02	Pastos-FL2	15459	797	194	16450	Rural	20, 21
N-04.0139-0138	27	21	PARQUE CENTRO SL CL NUÑEZ BALBOA 120 PI:04, 28006 MADRID,	PARQUE CENTRO SL CL NUÑEZ BALBOA 120 PI:04, 28006 MADRID,	15780	0 = 15780	CR-02	Labor Regadío-FL2	9320	610	3345	13275	Rural	20, 21
N-04.0139-0139	27	31	GESTPLA INVEST SL CL CANONIGO MOLINA ALONSO 6 PI:01, 04004 ALMERIA,	GESTPLA INVEST SL CL CANONIGO MOLINA ALONSO 6 PI:01, 04004 ALMERIA,	1198	0 = 1198	C-02	Labor Secano- FL2	1198	0	0	1198	Rural	20
			PROMOCIONES FD STAIG-5, SL UNIPERSONAL CL RAFAEL ALBERTI BI:22 PI:08 Pt:2, 04002 ALMERIA,	PROMOCIONES FD STAIG-5, SL UNIPERSONAL CL RAFAEL ALBERTI BI:22 PI:08 Pt:2, 04002 ALMERIA,										
N-04.0139-0140	27	16	CONSABOR SL CR CARRETERA SAN ISIDRO CAMP Km:8,00, 04117 NIJAR, ALMERÍA	CONSABOR SL CR CARRETERA SAN ISIDRO CAMP Km:8,00, 04117 NIJAR, ALMERÍA	57185	a = 40559	CR-02	Improductivo-FL2	0	9	0	353	Rural	20, 21
						b = 14348								

Nº ORDEN	POL.	PAR.	TITULAR CATASTRAL NOMBRE Y DOMICILIO	TITULAR ACTUAL NOMBRE Y DOMICILIO	SUPERFICIE CATASTRAL (m2)	AFECCIONES (m2)						NATURALEZA	Nº HOJA PLANO	
						SUBP.	CAL. FISCAL	APROVECHAMIENTO REAL	EXPROPIACIÓN (m2)	SERVIDUMBRE PERMANENTE (m2)	OCUPACIÓN TEMPORAL (m2)			TOTAL (m2)
N-04.0139-0141	27	42	MARTINEZ SOLA PEDRO GRACIANO CL GENERAL TAMAYO 8 PI:01 Pt:B, 04004 ALMERIA,	MARTINEZ SOLA PEDRO GRACIANO CL GENERAL TAMAYO 8 PI:01 Pt:B, 04004 ALMERIA,	286645	a = 170227	C-02	Labor Secano- FL2	23	0	0	19804	Rural	20, 21
						f = 3406	E-03	Pastos-FL2	422	0	0			
						i = 57117	E-02	Pastos-FL2	3045	182	0			
						j = 2289	C-02	Improductivo-FL2	11252	2039	552			
						K = 2289	C-02	Labor Secano- FL2	2289	0	0			
N-04.0139-0142	27	19	ANDUJAR DIAZ ANTONIO HR MN ALMERIA Ndup-0, ALMERIA,	ANDUJAR DIAZ ANTONIO HR MN ALMERIA Ndup-0, ALMERIA,	6457	0 = 6457	C-02	Labor Secano- FL2	2300	0	361	2661	Rural	21
N-04.0139-0143	27	90043	AGENCIA ANDALUZA DEL AGUA AV MANUEL SIUROT S.N., 41013 SEVILLA,	AGENCIA ANDALUZA DEL AGUA AV MANUEL SIUROT S.N., 41013 SEVILLA,	30602	0 = 30602	I-00	Hidrografía natural	267	0	361	628	Rural	21
N-04.0139-0144	28	90008	AGENCIA ANDALUZA DEL AGUA AV MANUEL SIUROT S.N., 41013 SEVILLA,	AGENCIA ANDALUZA DEL AGUA AV MANUEL SIUROT S.N., 41013 SEVILLA,	27978	0 = 27978	I-00	Hidrografía natural	427	0	372	799	Rural	21
N-04.0139-0145	27	17	ANDUJAR DIAZ ANTONIO HR MN ALMERIA Ndup-0, ALMERIA,	ANDUJAR DIAZ ANTONIO HR MN ALMERIA Ndup-0, ALMERIA,	1260	0 = 1260	C-02	Labor Secano- FL2	597	0	244	841	Rural	21
N-04.0139-0146	28	121	STAIG GESTION INMOBILIARIA SL PS ALMERIA 45 PI:08 Pt:A, 04001 ALMERIA,	STAIG GESTION INMOBILIARIA SL PS ALMERIA 45 PI:08 Pt:A, 04001 ALMERIA,	1013903	f = 3795	C-02	Labor Secano- FL2	0	67	124	1658	Rural	21
						h = 546994	C-02	Labor Secano- FL2		974	493			
N-04.0139-0147	28	123	STAIG GESTION INMOBILIARIA SL PS ALMERIA 45 PI:08 Pt:A, 04001 ALMERIA,	STAIG GESTION INMOBILIARIA SL PS ALMERIA 45 PI:08 Pt:A, 04001 ALMERIA,	13238	0 = 13238	E-02	Pastos-FL2	0	809	384	1193	Rural	21
N-04.0139-0148	28	9001	MISTERIO DE FOMENTO Paseo de la Castellana, 67, Madrid, Madrid (Madrid)	MISTERIO DE FOMENTO Paseo de la Castellana, 67, Madrid, Madrid (Madrid)	94334	0 = 94334	VT-00	Vías Públicas	0	1949	992	2941	Rural	21

Nº ORDEN	POL.	PAR.	TITULAR CATASTRAL NOMBRE Y DOMICILIO	TITULAR ACTUAL NOMBRE Y DOMICILIO	SUPERFICIE CATASTRAL (m2)	AFECCIONES (m2)						NATURALEZA	Nº HOJA PLANO	
						SUBP.	CAL. FISCAL	APROVECHAMIENTO REAL	EXPROPIACIÓN (m2)	SERVIDUMBRE PERMANENTE (m2)	OCUPACIÓN TEMPORAL (m2)			TOTAL (m2)
N-04.0139-0149	28	55	PEREZ MARIN JUAN ANTONIO CL O'DONNELL 18 Es:- Pl:03 Pt:H, 28009 MADRID,	PEREZ MARIN JUAN ANTONIO CL O'DONNELL 18 Es:- Pl:03 Pt:H, 28009 MADRID,	159830	a = 31875	C-03	Pastos-FL2	3174	0	317	29655	Rural	21
						b = 97808	E-03	Pastos-FL2	15349	3130	1703			
						c = 6386	C-03	Pastos-FL2	1446	0	0			
						d = 15597	C-03	Labor Secano- FL2	0	617	270			
						e = 6954	C-03	Pastos-FL2	2308	913	428			
N-04.0139-0150	28	90000	AGENCIA ANDALUZA DEL AGUA AV MANUEL SIUROT S.N., 41013 SEVILLA,	AGENCIA ANDALUZA DEL AGUA AV MANUEL SIUROT S.N., 41013 SEVILLA,	10043	0 = 10043	I-00	Hidrografía natural	900	230	112	1242	Rural	22
N-04.0139-0151	28	77	ALQUIAN SA CL O DONNELL 18 Pl:03 Pt:I, 28009 MADRID,	ALQUIAN SA CL O DONNELL 18 Pl:03 Pt:I, 28009 MADRID,	570196	a = 504559	E-03	Pastos-FL2	52021	1983	2484	59817	Rural	22, 23
						b = 9628	C-03	Labor Secano- FL2	0	6	27			
						c = 32997	C-03	Labor Secano- FL2	1507	0	0			
						d = 7606	C-03	Labor Secano- FL2	36	0	0			
						f = 6302	C-03	Labor Secano- FL2	1060	0	0			
						g = 4529	C-03	Labor Secano- FL2	171	343	179			

Nº ORDEN	POL.	PAR.	TITULAR CATASTRAL NOMBRE Y DOMICILIO	TITULAR ACTUAL NOMBRE Y DOMICILIO	SUPERFICIE CATASTRAL (m2)	AFECCIONES (m2)						NATURALEZA	Nº HOJA PLANO	
						SUBP.	CAL. FISCAL	APROVECHAMIENTO REAL	EXPROPIACIÓN (m2)	SERVIDUMBRE PERMANENTE (m2)	OCUPACIÓN TEMPORAL (m2)			TOTAL (m2)
N-04.0139-0152	28	100	ALQUIAN SA CL O DONNELL 18 PI:03 Pt:1, 28009 MADRID,	ALQUIAN SA CL O DONNELL 18 PI:03 Pt:1, 28009 MADRID,	59290	a = 45891	E-03	Labor Secano- FL2	6479	2137	1116	14051	Rural	22
						b = 2649	C-03	Labor Secano- FL2	1329	0	0			
						c = 7484	C-03	Labor Secano- FL2	1388	544	277			
						d = 1027	C-03	Labor Secano- FL2	15	177	84			
						e = 2240	C-03	Labor Secano- FL2	0	357	148			
N-04.0139-0153	28	21	RAMOS BARRANCO MANUEL CL MARTINEZ ALMAGRO 8, 04001 ALMERIA,	RAMOS BARRANCO MANUEL CL MARTINEZ ALMAGRO 8, 04001 ALMERIA,	1306	0 = 1306	C-03	Labor Secano- FL2	653	0	15	668	Rural	23
N-04.0139-0154	28	22	RAMOS BARRANCO MANUEL CL MARTINEZ ALMAGRO 8, 04001 ALMERIA,	RAMOS BARRANCO MANUEL CL MARTINEZ ALMAGRO 8, 04001 ALMERIA,	16267	0 = 16267	C-03	Labor Secano- FL2	3053	0	2315	5368	Rural	23
N-04.0139-0155	28	23	PROFU SA CL GRAN V A ESCULTOR SALZILL 8, 30004 MURCIA,	PROFU SA CL GRAN V A ESCULTOR SALZILL 8, 30004 MURCIA,	182917	b = 37540	E-02	Pastos-FL2	2759	0	0	2759	Rural	23
N-04.0139-0156	29	90003	AGENCIA ANDALUZA DEL AGUA AV MANUEL SIUROT S.N., 41013 SEVILLA,	AGENCIA ANDALUZA DEL AGUA AV MANUEL SIUROT S.N., 41013 SEVILLA,	148110	0 = 148110	I-00	Hidrografía natural	1197	0	1003	3179	Rural	23
N-04.0139-0157	28	90009	AGENCIA ANDALUZA DEL AGUA AV MANUEL SIUROT S.N., 41013 SEVILLA,	AGENCIA ANDALUZA DEL AGUA AV MANUEL SIUROT S.N., 41013 SEVILLA,	143715	0 = 143715	I-00	Hidrografía natural	1680	0	1499	3179	Rural	23
N-04.0139-0158	29	35	PROFU SA CL GRAN V A ESCULTOR SALZILL 8, 30004 MURCIA,	PROFU SA CL GRAN V A ESCULTOR SALZILL 8, 30004 MURCIA,	89015	a = 53468	C-03	Labor Secano- FL2	2792	0	5537	10043	Rural	23, 24
						b = 2921	I-00	Improductivo-FL2	139	0	108			
						d = 8712	E-02	Pastos-FL2	457	0	432			
						e = 6886	C-03	Labor Secano- FL2	356	0	218			
						g = 2582	E-03	Pastos-FL2	0	0	4			
N-04.0139-0159	29	34	PROFU SA CL GRAN V A ESCULTOR SALZILL 8, 30004 MURCIA,	PROFU SA CL GRAN V A ESCULTOR SALZILL 8, 30004 MURCIA,	50663	0 = 50663	C-03	Labor Secano- FL2	13536	0	952	14488	Rural	24

Nº ORDEN	POL.	PAR.	TITULAR CATASTRAL NOMBRE Y DOMICILIO	TITULAR ACTUAL NOMBRE Y DOMICILIO	SUPERFICIE CATASTRAL (m2)	AFECCIONES (m2)						NATURALEZA	Nº HOJA PLANO	
						SUBP.	CAL. FISCAL	APROVECHAMIENTO REAL	EXPROPIACIÓN (m2)	SERVIDUMBRE PERMANENTE (m2)	OCUPACIÓN TEMPORAL (m2)			TOTAL (m2)
N-04.0139-0160	29	9012	MISTERIO DE FOMENTO Paseo de la Castellana, 67, Madrid, Madrid (Madrid)	MISTERIO DE FOMENTO Paseo de la Castellana, 67, Madrid, Madrid (Madrid)	301517	0 = 301517	VT-00	Vías Públicas	2231	290	1458	3979	Rural	23,24
N-04.0139-0161	29	90005	AGENCIA ANDALUZA DEL AGUA AV MANUEL SIUROT S.N., 41013 SEVILLA,	AGENCIA ANDALUZA DEL AGUA AV MANUEL SIUROT S.N., 41013 SEVILLA,	10045	0 = 10045	I-00	Hidrografía natural	1776	0	0	1776	Rural	24
N-04.0139-0162	29	27	ALQUIAN SA CL O DONNELL 18 PI:03 Pt:I, 28009 MADRID,	ALQUIAN SA CL O DONNELL 18 PI:03 Pt:I, 28009 MADRID,	25068	0 = 25068	E-03	Pastos-FL2	187	0	0	187	Rural	24
N-04.0139-0163	29	28	ALQUIAN SA CL O DONNELL 18 PI:03 Pt:I, 28009 MADRID,	ALQUIAN SA CL O DONNELL 18 PI:03 Pt:I, 28009 MADRID,	18133	0 = 18133	E-03	Pastos-FL2	3738	0	0	3738	Rural	24
N-04.0139-0164	29	29	ALQUIAN SA CL O DONNELL 18 PI:03 Pt:I, 28009 MADRID,	ALQUIAN SA CL O DONNELL 18 PI:03 Pt:I, 28009 MADRID,	190124	0 = 190124	E-03	Pastos-FL2	49955	5874	3711	59540	Rural	24, 25, 26
N-04.0139-0165	30	67	DEL AGUILA CASTRO MARIA DEL CARMEN CM DEL BODAR 15 Es:4 PI:06 Pt:A, 04007 ALMERIA,	DEL AGUILA CASTRO MARIA DEL CARMEN CM DEL BODAR 15 Es:4 PI:06 Pt:A, 04007 ALMERIA,	34752	0 = 34752	CR-02	Labor Regadío-FL2	11536	4	190	11730	Rural	26
N-04.0139-0166	30	94	DEL AGUILA CASTRO MARIA DEL CARMEN CM DEL BODAR 15 Es:4 PI:06 Pt:A, 04007 ALMERIA,	DEL AGUILA CASTRO MARIA DEL CARMEN CM DEL BODAR 15 Es:4 PI:06 Pt:A, 04007 ALMERIA,	72117	0 = 72117	CR-02	Labor Regadío-FL2	5410	225	486	6121	Rural	25, 26
N-04.0139-0167	30	90009	AGENCIA ANDALUZA DEL AGUA AV MANUEL SIUROT S.N., 41013 SEVILLA,	AGENCIA ANDALUZA DEL AGUA AV MANUEL SIUROT S.N., 41013 SEVILLA,	54336	0 = 54336	I-00	Hidrografía natural	420	0	0	420	Rural	26
N-04.0139-0168	30	66	DEL AGUILA CASTRO MARIA DEL CARMEN CM DEL BODAR 15 Es:4 PI:06 Pt:A, 04007 ALMERIA,	DEL AGUILA CASTRO MARIA DEL CARMEN CM DEL BODAR 15 Es:4 PI:06 Pt:A, 04007 ALMERIA,	37326	0 = 37326	CR-02	Labor Regadío-FL2	16188	0	0	16188	Rural	26
N-04.0139-0169	31	9033	MISTERIO DE FOMENTO Paseo de la Castellana, 67, Madrid, Madrid (Madrid)	MISTERIO DE FOMENTO Paseo de la Castellana, 67, Madrid, Madrid (Madrid)	95788	0 = 95788	VT-00	Vías Públicas	2624	53	331	3008	Rural	26, 28
N-04.0139-0170	30	90006	AYUNTAMIENTO DE ALMERIA PZ CONSTITUCION 1, 04003 ALMERIA,	AYUNTAMIENTO DE ALMERIA PZ CONSTITUCION 1, 04003 ALMERIA,	927	0 = 927	I-00	Vías Públicas	139	0	0	139	Rural	26
N-04.0139-0171	31	90002	AYUNTAMIENTO DE ALMERIA PZ CONSTITUCION 1, 04003 ALMERIA,	AYUNTAMIENTO DE ALMERIA PZ CONSTITUCION 1, 04003 ALMERIA,	1031	0 = 1031	I-00	Vías Públicas	238	0	0	238	Rural	26
N-04.0139-0172	31	86	DEL AGUILA CASTRO MARIA DEL CARMEN CM DEL BODAR 15 Es:4 PI:06 Pt:A, 04007 ALMERIA,	DEL AGUILA CASTRO MARIA DEL CARMEN CM DEL BODAR 15 Es:4 PI:06 Pt:A, 04007 ALMERIA,	32653	0 = 32653	CR-02	Labor Regadío-FL3	5179	77	313	5569	Rural	26
N-04.0139-0173	31	90011	AGENCIA ANDALUZA DEL AGUA AV MANUEL SIUROT S.N., 41013 SEVILLA,	AGENCIA ANDALUZA DEL AGUA AV MANUEL SIUROT S.N., 41013 SEVILLA,	6768	0 = 6768	I-00	Hidrografía natural	944	0	0	944	Rural	26, 27
N-04.0139-0174	31	85	DEL AGUILA CASTRO MARIA DEL CARMEN CM DEL BODAR 15 Es:4 PI:06 Pt:A, 04007 ALMERIA,	DEL AGUILA CASTRO MARIA DEL CARMEN CM DEL BODAR 15 Es:4 PI:06 Pt:A, 04007 ALMERIA,	66963	0 = 66963	CR-02	Labor Regadío-FL3	7489	191	1356	9036	Rural	26, 27
N-04.0139-0175	31	90009	AYUNTAMIENTO DE ALMERIA PZ CONSTITUCION 1, 04003 ALMERIA,	AYUNTAMIENTO DE ALMERIA PZ CONSTITUCION 1, 04003 ALMERIA,	5473	0 = 5473	I-00	Vías Públicas	367	19	124	510	Rural	27

Nº ORDEN	POL.	PAR.	TITULAR CATASTRAL NOMBRE Y DOMICILIO	TITULAR ACTUAL NOMBRE Y DOMICILIO	SUPERFICIE CATASTRAL (m2)	AFECCIONES (m2)						NATURALEZA	Nº HOJA PLANO	
						SUBP.	CAL. FISCAL	APROVECHAMIENTO REAL	EXPROPIACIÓN (m2)	SERVIDUMBRE PERMANENTE (m2)	OCUPACIÓN TEMPORAL (m2)			TOTAL (m2)
N-04.0139-0176	31	84	DEL AGUILA CASTRO MARIA DEL CARMEN CM DEL BODAR 15 Es:4 Pl:06 Pt:A, 04007 ALMERIA,	DEL AGUILA CASTRO MARIA DEL CARMEN CM DEL BODAR 15 Es:4 Pl:06 Pt:A, 04007 ALMERIA,	176276	0 = 176276	CR-02	Labor Regadío-FL3	26054	176	1265	27495	Rural	27
N-04.0139-0177	31	90013	AGENCIA ANDALUZA DEL AGUA AV MANUEL SIUROT S.N., 41013 SEVILLA,	AGENCIA ANDALUZA DEL AGUA AV MANUEL SIUROT S.N., 41013 SEVILLA,	1081	0 = 1251	I-00	Hidrografía natural	181	0	0	181	Rural	27
N-04.0139-0178	31	83	DEL AGUILA CASTRO MARIA DEL CARMEN CM DEL BODAR 15 Es:4 Pl:06 Pt:A, 04007 ALMERIA,	DEL AGUILA CASTRO MARIA DEL CARMEN CM DEL BODAR 15 Es:4 Pl:06 Pt:A, 04007 ALMERIA,	16278	0 = 16278	CR-02	Labor Regadío-FL3	4426	0	0	4426	Rural	27
N-04.0139-0179	31	90014	AGENCIA ANDALUZA DEL AGUA AV MANUEL SIUROT S.N., 41013 SEVILLA,	AGENCIA ANDALUZA DEL AGUA AV MANUEL SIUROT S.N., 41013 SEVILLA,	28407	0 = 28407	I-00	Hidrografía natural	1137	0	0	1137	Rural	27
N-04.0139-0180	31	82	CIMENTADOS3 SA PZ BARCELONA 5, 04006 ALMERIA,	CIMENTADOS3 SA PZ BARCELONA 5, 04006 ALMERIA,	10408	a = 8594	IH-00	Invernadero-FL3	3307	0	0	3981	Rural	27,28
						b = 1260	CN-01	Improductivo-FL3	674	0	0			
N-04.0139-0181	31	33	UNICAJA BANCO SA AV ANDALUCIA 10, 29007 MALAGA,	UNICAJA BANCO SA AV ANDALUCIA 10, 29007 MALAGA,	14688	e = 5555	I-00	Improductivo-FL3	83	0	0	83	Rural	27, 28
N-04.0139-0182	31	36	URRUTIA CUADRADO ISABEL CL LA SIERRA 11 EL ALQUIAN, 04130 ALMERIA,	URRUTIA CUADRADO ISABEL CL LA SIERRA 11 EL ALQUIAN, 04130 ALMERIA,	6980	0 = 6980	HK-01	Invernadero-FL3	3454	0	0	3454	Rural	28
			VALVERDE SANCHEZ JUAN CL LA SIERRA 11 EL ALQUIAN, 04130 ALMERIA,	VALVERDE SANCHEZ JUAN CL LA SIERRA 11 EL ALQUIAN, 04130 ALMERIA,										
N-04.0139-0183	31	40	DIAZ RUANO FRANCISCO PJ CJO EL CUCO 21, 04130 ALMERIA,	DIAZ RUANO FRANCISCO PJ CJO EL CUCO 21, 04130 ALMERIA,	32473	b = 31775	IH-00	Invernadero-FL3	162	0	0	162	Rural	28
N-04.0139-0184	31	81	GONZALEZ GOMEZ VICTOR CL REGOCIJOS 11 Pl:03 Pt:A, 04003 ALMERIA,	GONZALEZ GOMEZ VICTOR CL REGOCIJOS 11 Pl:03 Pt:A, 04003 ALMERIA,	8645	0 = 8645	CN-01	Labor Secano- FL3	3028	0	0	3028	Rural	28
N-04.0139-0185	31	9005	AYUNTAMIENTO DE ALMERIA PZ CONSTITUCION 1, 04003 ALMERIA,	AYUNTAMIENTO DE ALMERIA PZ CONSTITUCION 1, 04003 ALMERIA,	10123	0 = 10123	VT-00	Vías Públicas	681	0	0	681	Rural	28
N-04.0139-0186	31	37	DIAZ OÑA JOSE CL PICON MOLINA 18, 04009 ALMERIA,	DIAZ OÑA JOSE CL PICON MOLINA 18, 04009 ALMERIA,	4377	0 = 4377	IH-00	Invernadero-FL3	244	0	0	244	Rural	28
N-04.0139-0187	31	97	DIAZ RUANO FRANCISCO PJ CJO EL CUCO 21, 04130 ALMERIA,	DIAZ RUANO FRANCISCO PJ CJO EL CUCO 21, 04130 ALMERIA,	1905	0 = 1905	CB-01	Improductivo-FL3	154	0	0	154	Rural	28
			OÑA PLAZA ADELA MARIA PJ CJO EL CUCO 21, 04130 ALMERIA,	OÑA PLAZA ADELA MARIA PJ CJO EL CUCO 21, 04130 ALMERIA,										
N-04.0139-0188	31	98	DIAZ OÑA JOSE CL PICON MOLINA 18, 04009 ALMERIA,	DIAZ OÑA JOSE CL PICON MOLINA 18, 04009 ALMERIA,	2476	0 = 2476	IH-00	Invernadero-FL3	54	0	0	54	Rural	28



Nº ORDEN	POL.	PAR.	TITULAR CATASTRAL NOMBRE Y DOMICILIO	TITULAR ACTUAL NOMBRE Y DOMICILIO	SUPERFICIE CATASTRAL (m2)	AFECCIONES (m2)						NATURALEZA	Nº HOJA PLANO	
						SUBP.	CAL. FISCAL	APROVECHAMIENTO REAL	EXPROPIACIÓN (m2)	SERVIDUMBRE PERMANENTE (m2)	OCUPACIÓN TEMPORAL (m2)			TOTAL (m2)
N-04.0139-0189	31	90018	AGENCIA ANDALUZA DEL AGUA AV MANUEL SIUROT S.N., 41013 SEVILLA,	AGENCIA ANDALUZA DEL AGUA AV MANUEL SIUROT S.N., 41013 SEVILLA,	4477	0 = 4477	I-00	Hidrografía natural	439	0	0	439	Rural	28
N-04.0139-0190	31	61	RAMON BERENGUEL JOSE CL CRUZ MARTOS-CAÑADA, 04120 ALMERIA,	RAMON BERENGUEL JOSE CL CRUZ MARTOS-CAÑADA, 04120 ALMERIA,	17098	0 = 17098	CN-01	Labor Secano- FL3	3554	0	0	3554	Rural	28
N-04.0139-0191	32	45	MIRAS Y VARGAS SL AV DE ALICUN 146, 04740 ROQUETAS DE MAR, ALMERIA	MIRAS Y VARGAS SL AV DE ALICUN 146, 04740 ROQUETAS DE MAR, ALMERIA	2324	0 = 2324	E-01	Pastos-FL3	998	0	240	1238	Rural	28
N-04.0139-0192	32	9014	MISTERIO DE FOMENTO Paseo de la Castellana, 67, Madrid, Madrid (Madrid)	MISTERIO DE FOMENTO Paseo de la Castellana, 67, Madrid, Madrid (Madrid)	120520	0 = 120520	VT-00	Vías Públicas	4990	3492	1954	10436	Rural	28, 29, 30
N-04.0139-0193	31	9036	AGENCIA ANDALUZA DEL AGUA AV MANUEL SIUROT S.N., 41013 SEVILLA,	AGENCIA ANDALUZA DEL AGUA AV MANUEL SIUROT S.N., 41013 SEVILLA,	65370	0 = 65370	HG-00	Hidrografía natural	1176	0	3	1179	Rural	28
N-04.0139-0194	32	90003	AGENCIA ANDALUZA DEL AGUA AV MANUEL SIUROT S.N., 41013 SEVILLA,	AGENCIA ANDALUZA DEL AGUA AV MANUEL SIUROT S.N., 41013 SEVILLA,	29961	0 = 29961	I-00	Hidrografía natural	2539	0	979	3518	Rural	28
N-04.0139-0195	32	44	MIRAS Y VARGAS SL AV DE ALICUN 146, 04740 ROQUETAS DE MAR, ALMERIA	MIRAS Y VARGAS SL AV DE ALICUN 146, 04740 ROQUETAS DE MAR, ALMERIA	45867	a = 45814	CB-02	Labor Regadío-FL3	23681	75	6163	29919	Rural	28, 29
N-04.0139-0196	32	34	MIRAS Y VARGAS SL AV DE ALICUN 146, 04740 ROQUETAS DE MAR, ALMERIA	MIRAS Y VARGAS SL AV DE ALICUN 146, 04740 ROQUETAS DE MAR, ALMERIA	94230	c = 94230	CB-02	Labor Regadío-FL3	128	2734	0	2862	Rural	29
N-04.0139-0197	32	37	ANDUJAR QUESADA LUIS CL UNION MERCANTIL 10 LA CAÑADA, 04120 ALMERIA,	ANDUJAR QUESADA LUIS CL UNION MERCANTIL 10 LA CAÑADA, 04120 ALMERIA,	33857	a = 30116	IH-00	Invernadero-FL3	4	222	0	293	Rural	29
						b = 1361	I-00	Improductivo-FL3	0	13	0			
						d = 53	I-00	Improductivo-FL3	7	47	0			
N-04.0139-0198	32	90004	AYUNTAMIENTO DE ALMERIA PZ CONSTITUCION 1, 04003 ALMERIA,	AYUNTAMIENTO DE ALMERIA PZ CONSTITUCION 1, 04003 ALMERIA,	2934	0 = 2934	I-00	Vías Públicas	0	66	182	248	Rural	30
N-04.0139-0199	32	9012	MISTERIO DE FOMENTO Paseo de la Castellana, 67, Madrid, Madrid (Madrid)	MISTERIO DE FOMENTO Paseo de la Castellana, 67, Madrid, Madrid (Madrid)	6256	0 = 6256	VT-00	Vías Públicas	79	2511	0	2590	Rural	29
N-04.0139-0200	32	43	ANDUJAR QUESADA FRANCISCO CL UNION MERCANTIL 3 LA CAÑADA DE SAN URBANO, 04120 ALMERIA,	ANDUJAR QUESADA FRANCISCO CL UNION MERCANTIL 3 LA CAÑADA DE SAN URBANO, 04120 ALMERIA,	18269	a = 15521	IH-00	Invernadero-FL3	2825	80	178	3628	Rural	29
			SEGURA MORALES GLORIA ANGELES CL UNION MERCANTIL 3 LA CAÑADA DE SAN URBANO, 04120 ALMERIA,	SEGURA MORALES GLORIA ANGELES CL UNION MERCANTIL 3 LA CAÑADA DE SAN URBANO, 04120 ALMERIA,		b = 2165	I-00	Improductivo-FL3	345	72	128			

Nº ORDEN	POL.	PAR.	TITULAR CATASTRAL NOMBRE Y DOMICILIO	TITULAR ACTUAL NOMBRE Y DOMICILIO	SUPERFICIE CATASTRAL (m2)	AFECCIONES (m2)						NATURALEZA	Nº HOJA PLANO	
						SUBP.	CAL. FISCAL	APROVECHAMIENTO REAL	EXPROPIACIÓN (m2)	SERVIDUMBRE PERMANENTE (m2)	OCUPACIÓN TEMPORAL (m2)			TOTAL (m2)
N-04.0139-0201	32	31	CAMPOY FERNANDEZ ANA CL JAUL BAJO 68, 04007 ALMERIA,	CAMPOY FERNANDEZ ANA CL JAUL BAJO 68, 04007 ALMERIA,	37587	a = 5347	IH-00	Invernadero-FL3	3201	8	12	9642	Rural	29
						b = 5834	IH-00	Invernadero-FL3	3454	270	234			
						c = 8836	IH-00	Invernadero-FL3	0	27	35			
			d = 12481	CB-01		Invernadero-FL3	225	605	491					
			f = 2904	I-00		Improductivo-FL3	485	332	263					
N-04.0139-0202	32	90006	AGENCIA ANDALUZA DEL AGUA AV MANUEL SIUROT S.N., 41013 SEVILLA,	AGENCIA ANDALUZA DEL AGUA AV MANUEL SIUROT S.N., 41013 SEVILLA,	2748	0 = 2748	I-00	Hydrografía natural	608	317	648	1573	Rural	29
N-04.0139-0203	33	90001	AYUNTAMIENTO DE ALMERIA PZ CONSTITUCION 1, 04003 ALMERIA,	AYUNTAMIENTO DE ALMERIA PZ CONSTITUCION 1, 04003 ALMERIA,	2079	0 = 2079	I-00	Vías Públicas	0	227	37	264	Rural	30
N-04.0139-0204	32	46	MIRAS Y VARGAS SL AV DE ALICUN 146, 04740 ROQUETAS DE MAR, ALMERIA	MIRAS Y VARGAS SL AV DE ALICUN 146, 04740 ROQUETAS DE MAR, ALMERIA	12389	a = 1190	I-00	Improductivo-FL3	198	0	18	3748	Rural	29
						b = 11718	CN-02	Labor Secano- FL3	2748	233	551			

Nº ORDEN	POL.	PAR.	TITULAR CATASTRAL NOMBRE Y DOMICILIO	TITULAR ACTUAL NOMBRE Y DOMICILIO	SUPERFICIE CATASTRAL (m2)	AFECCIONES (m2)						NATURALEZA	Nº HOJA PLANO	
						SUBP.	CAL. FISCAL	APROVECHAMIENTO REAL	EXPROIACIÓN (m2)	SERVIDUMBRE PERMANENTE (m2)	OCUPACIÓN TEMPORAL (m2)			TOTAL (m2)
N-04.0139-0205	32	29	FERNANDEZ VARGAS JAVIER JESUS CL MUÑOZ 58, 04130 ALMERIA,	FERNANDEZ VARGAS JAVIER JESUS CL MUÑOZ 58, 04130 ALMERIA,	18129	a = 5707	CK-02	Labor Regadío-FL3	3045	29	61	3135	Rural	29, 30
					18129	b = 1305	I-00	Improductivo-FL3	98	99	178	375	Rural	29, 30
					18129	d = 5189	IH-00	Labor Regadío-FL3	1025	41	43	1109	Rural	29, 30
			FERNANDEZ VARGAS JOSE ANTONIO CL CORTIJO MUÑOZ 58, 04130 ALMERIA,	FERNANDEZ VARGAS JOSE ANTONIO CL CORTIJO MUÑOZ 58, 04130 ALMERIA,	18129	a = 5707	CK-02	Labor Regadío-FL3	3045	29	61	3135	Rural	29, 30
					18129	b = 1305	I-00	Improductivo-FL3	98	99	178	375	Rural	29, 30
					18129	d = 5189	IH-00	Labor Regadío-FL3	1025	41	43	1109	Rural	29, 30
			FERNANDEZ VARGAS JUAN FRANCISCO CL RAMBLA LECHUGA 51, 04130 ALMERIA,	FERNANDEZ VARGAS JUAN FRANCISCO CL RAMBLA LECHUGA 51, 04130 ALMERIA,	18129	a = 5707	CK-02	Labor Regadío-FL3	3045	29	61	4619	Rural	29, 30
						b = 1305	I-00	Improductivo-FL3	98	99	178			
						d = 5189	IH-00	Labor Regadío-FL3	1025	41	43			
VARGAS VARGAS ANA MARIA CL MUÑOZ-ALQUIAN, 04130 ALMERIA,	VARGAS VARGAS ANA MARIA CL MUÑOZ-ALQUIAN, 04130 ALMERIA,	18129	b = 1305	I-00	Improductivo-FL3	98	99	178	4619	Rural	29, 30			
			d = 5189	IH-00	Labor Regadío-FL3	1025	41	43						
N-04.0139-0206	32	27	ROSA GUERRERO LOURDES CL GERGAL 7 VENTA GASPAR, 04120 ALMERIA,	ROSA GUERRERO LOURDES CL GERGAL 7 VENTA GASPAR, 04120 ALMERIA,	3609	b = 3284	IH-00	Invernadero-FL3	8	0	0	8	Rural	30
N-04.0139-0207	32	25	HERNANDEZ PLEGUEZUELOS ANTONIO ROSENDO CL FABIANA, DUPLEX 13 LOMA CABRERA, 04120 ALMERIA,	HERNANDEZ PLEGUEZUELOS ANTONIO ROSENDO CL FABIANA, DUPLEX 13 LOMA CABRERA, 04120 ALMERIA,	11774	a = 10965	IH-00	Invernadero-FL3	2386	0	0	2444	Rural	30
						b = 193	I-00	Improductivo-FL3	26	0	0			
						c = 398	I-00	Improductivo-FL3	32	0	0			

Nº ORDEN	POL.	PAR.	TITULAR CATASTRAL NOMBRE Y DOMICILIO	TITULAR ACTUAL NOMBRE Y DOMICILIO	SUPERFICIE CATASTRAL (m2)	AFECCIONES (m2)						NATURALEZA	Nº HOJA PLANO	
						SUBP.	CAL. FISCAL	APROVECHAMIENTO REAL	EXPROPIACIÓN (m2)	SERVIDUMBRE PERMANENTE (m2)	OCUPACIÓN TEMPORAL (m2)			TOTAL (m2)
N-04.0139-0208	32	26	HERNANDEZ PLEGUEZUELOS ANTONIO ROSENDO CL FABIANA, DUPLEX 13 LOMA CABRERA, 04120 ALMERIA,	HERNANDEZ PLEGUEZUELOS ANTONIO ROSENDO CL FABIANA, DUPLEX 13 LOMA CABRERA, 04120 ALMERIA,	8630	a = 130	I-00	Improductivo-FL3	129	0	0	4143	Rural	30
						b = 8500	IH-00	Invernadero-FL3	4014	0	0			
N-04.0139-0209	33	5	CRUZ RODRIGUEZ MARIA DS FLOR INDALICA 30, 04120 ALMERIA,	CRUZ RODRIGUEZ MARIA DS FLOR INDALICA 30, 04120 ALMERIA,	11981	c = 624	I-00	Improductivo-FL3	0	487	0	487	Rural	30
			SANCHEZ GONZALEZ FRANCISCO DS FLOR INDALICA 30, 04120 ALMERIA,	SANCHEZ GONZALEZ FRANCISCO DS FLOR INDALICA 30, 04120 ALMERIA,										
N-04.0139-0210	32	40	GIMENEZ HERRADA EVARISTO CL MOLINOS 38, 04009 ALMERIA,	GIMENEZ HERRADA EVARISTO CL MOLINOS 38, 04009 ALMERIA,	1409	0 = 1409	C-02	Labor Secano- FL3	1031	58	19	1108	Rural	30
N-04.0139-0211	32	90005	AYUNTAMIENTO DE ALMERIA PZ CONSTITUCION 1, 04003 ALMERIA,	AYUNTAMIENTO DE ALMERIA PZ CONSTITUCION 1, 04003 ALMERIA,	60	0 = 60	I-00	Vías Públicas	7	39	0	46	Rural	30
N-04.0139-0212	33	4	CABEO GONZALEZ TRINIDAD CL AFAL 4 EL ALQUIAN, 04130 ALMERIA,	CABEO GONZALEZ TRINIDAD CL AFAL 4 EL ALQUIAN, 04130 ALMERIA,	9001	b = 1355	C-01	Labor Secano- FL3	0	247	0	247	Rural	30
			VERDEJO LOPEZ ENCARNACION MARIA CL AFAL 4 EL ALQUIAN, 04130 ALMERIA,	VERDEJO LOPEZ ENCARNACION MARIA CL AFAL 4 EL ALQUIAN, 04130 ALMERIA,										
N-04.0139-0213	32	24	AGUILA JUAN PEDRO MN ALMERIA Ndup-0, ALMERIA,	AGUILA JUAN PEDRO MN ALMERIA Ndup-0, ALMERIA,	615	0 = 615	C-02	Improductivo-FL3	301	0	0	301	Rural	30
N-04.0139-0214	33	1	CABEO GONZALEZ TRINIDAD CL AFAL 4 EL ALQUIAN, 04130 ALMERIA,	CABEO GONZALEZ TRINIDAD CL AFAL 4 EL ALQUIAN, 04130 ALMERIA,	13433	b = 109	I-00	Improductivo-FL3	37	67	0	108	Rural	30
			VERDEJO LOPEZ ENCARNACION MARIA CL AFAL 4 EL ALQUIAN, 04130 ALMERIA,	VERDEJO LOPEZ ENCARNACION MARIA CL AFAL 4 EL ALQUIAN, 04130 ALMERIA,										
N-04.0139-0215	46	90001	AYUNTAMIENTO DE ALMERIA PZ CONSTITUCION 1, 04003 ALMERIA,	AYUNTAMIENTO DE ALMERIA PZ CONSTITUCION 1, 04003 ALMERIA,	6291	0 = 6291	I-00	Vías Públicas	34	4	10	48	Rural	30
N-04.0139-0216	33	90000	AYUNTAMIENTO DE ALMERIA PZ CONSTITUCION 1, 04003 ALMERIA,	AYUNTAMIENTO DE ALMERIA PZ CONSTITUCION 1, 04003 ALMERIA,	6051	0 = 6051	I-00	Vías Públicas	22	73	5	100	Rural	30
N-04.0139-0217	46	79	GIMENEZ GARCIA JUAN JOSE CL TRAIÑA DEL ALQUIAN 4(P) EL ALQUIAN, 04130 ALMERIA,	GIMENEZ GARCIA JUAN JOSE CL TRAIÑA DEL ALQUIAN 4(P) EL ALQUIAN, 04130 ALMERIA,	14701	c = 2424	I-00	Improductivo-FL3	658	7	33	698	Rural	30

Nº ORDEN	POL.	PAR.	TITULAR CATASTRAL NOMBRE Y DOMICILIO	TITULAR ACTUAL NOMBRE Y DOMICILIO	SUPERFICIE CATASTRAL (m2)	AFECCIONES (m2)						NATURALEZA	Nº HOJA PLANO	
						SUBP.	CAL. FISCAL	APROVECHAMIENTO REAL	EXPROPIACIÓN (m2)	SERVIDUMBRE PERMANENTE (m2)	OCUPACIÓN TEMPORAL (m2)			TOTAL (m2)
N-04.0139-0218	12	24	GAZQUEZ JIMENEZ JOSE CL CONDE OFALIA 10, 04001 ALMERIA,	GAZQUEZ JIMENEZ JOSE CL CONDE OFALIA 10, 04001 ALMERIA,	7417	0 = 7417	CN-02	Labor Secano- FL3	330	0	498	828	Rural	36
N-04.0139-0219	12	19	ANDUJAR OÑA JUAN JOSE CL JAUL 105 PI:02 Pt:2, 04007 ALMERIA,	ANDUJAR OÑA JUAN JOSE CL JAUL 105 PI:02 Pt:2, 04007 ALMERIA,	27365	a = 9437	IH-00	Invernadero-FL3	1420	0	1159	6981	Rural	36, 37
						b = 8656	IH-00	Invernadero-FL3	1511	336	1217			
						c = 7164	CN-02	Improductivo-FL3	508	198	284			
						d = 2131	IH-00	Invernadero-FL3	126	0	222			
N-04.0139-0220	27	198	STAIG GESTION INMOBILIARIA SL PS ALMERIA 45 PI:08 Pt:A, 04001 ALMERIA,	STAIG GESTION INMOBILIARIA SL PS ALMERIA 45 PI:08 Pt:A, 04001 ALMERIA,	76949	a = 55413	E-02	Pastos-FL2	43066	0	0	43454	Rural	42
						b = 4550	C-02	Pastos-FL2	68	0	0			
						d = 15303	E-02	Pastos-FL2	320	0	0			
N-04.0139-0221	27	197	STAIG GESTION INMOBILIARIA SL PS ALMERIA 45 PI:08 Pt:A, 04001 ALMERIA,	STAIG GESTION INMOBILIARIA SL PS ALMERIA 45 PI:08 Pt:A, 04001 ALMERIA,	263441	0 = 263441	E-02	Pastos-FL2	143911	0	0	143911	Rural	41, 42
N-04.0139-0222	27	90003	AGENCIA ANDALUZA DEL AGUA AV MANUEL SIUROT S.N., 41013 SEVILLA,	AGENCIA ANDALUZA DEL AGUA AV MANUEL SIUROT S.N., 41013 SEVILLA,	11403	0 = 11403	I-00	Hidrografía natural	739	0	545	1284	Rural	19
N-04.0139-0223	12	22	GAZQUEZ JIMENEZ JOSE CL CONDE OFALIA 10, 04001 ALMERIA,	GAZQUEZ JIMENEZ JOSE CL CONDE OFALIA 10, 04001 ALMERIA,	1775	0 = 1775	CN-02	Almendros Secano- FL3	0	0	1774	1774	Rural	36, 37
N-04.0139-0224	22	4	INGESUR-3 SL CL ARCILLA 3 PI:BJ Pt:2, 04230 HUERCAL DE ALMERIA,	INGESUR-3 SL CL ARCILLA 3 PI:BJ Pt:2, 04230 HUERCAL DE ALMERIA,	9307	0 = 9307	E-02	Pastos-FL1	659	0	0	659	Rural	40
			JUCA DESARROLLO SL CL SAN MIGUEL 2, 04007 ALMERIA,	JUCA DESARROLLO SL CL SAN MIGUEL 2, 04007 ALMERIA,										
			MANUEL NIETO GARCIA SL CL DR BARRAQUER 11 PI:BJ, 04005 ALMERIA,	MANUEL NIETO GARCIA SL CL DR BARRAQUER 11 PI:BJ, 04005 ALMERIA,										

Nº ORDEN	POL.	PAR.	TITULAR CATASTRAL NOMBRE Y DOMICILIO	TITULAR ACTUAL NOMBRE Y DOMICILIO	SUPERFICIE CATASTRAL (m2)	AFECCIONES (m2)						NATURALEZA	Nº HOJA PLANO	
						SUBP.	CAL. FISCAL	APROVECHAMIENTO REAL	EXPROPIACIÓN (m2)	SERVIDUMBRE PERMANENTE (m2)	OCUPACIÓN TEMPORAL (m2)			TOTAL (m2)
N-04.0139-0225	22	5	INGESUR-3 SL CL ARCILLA 3 PI:BJ Pt:2, 04230 HUERCAL DE ALMERIA,	INGESUR-3 SL CL ARCILLA 3 PI:BJ Pt:2, 04230 HUERCAL DE ALMERIA,	10218	0 = 10218	E-02	Pastos-FL1	2354	0	0	2354	Rural	40
			JUCA DESARROLLO SL CL SAN MIGUEL 2, 04007 ALMERIA,	JUCA DESARROLLO SL CL SAN MIGUEL 2, 04007 ALMERIA,										
			MANUEL NIETO GARCIA SL CL DR BARRAQUER 11 PI:BJ, 04005 ALMERIA,	MANUEL NIETO GARCIA SL CL DR BARRAQUER 11 PI:BJ, 04005 ALMERIA,										
N-04.0139-0226	22	18	INGESUR-3 SL CL ARCILLA 3 PI:BJ Pt:2, 04230 HUERCAL DE ALMERIA,	INGESUR-3 SL CL ARCILLA 3 PI:BJ Pt:2, 04230 HUERCAL DE ALMERIA,	29949	0 = 29949	E-02	Pastos-FL1	10141	0	0	10141	Rural	40
			JUCA DESARROLLO SL CL SAN MIGUEL 2, 04007 ALMERIA,	JUCA DESARROLLO SL CL SAN MIGUEL 2, 04007 ALMERIA,										
			MANUEL NIETO GARCIA SL CL DR BARRAQUER 11 PI:BJ, 04005 ALMERIA,	MANUEL NIETO GARCIA SL CL DR BARRAQUER 11 PI:BJ, 04005 ALMERIA,										
N-04.0139-0227	27	90007	AYUNTAMIENTO DE ALMERIA PZ CONSTITUCION 1, 04003 ALMERIA,	AYUNTAMIENTO DE ALMERIA PZ CONSTITUCION 1, 04003 ALMERIA,	20742	0 = 20742	I-00	Vías Públicas	0	0	13362	13362	Rural	20, 41, 42
N-04.0139-0228	30	9001	MINISTERIO DE OBRAS PUBLICAS TRANSPORTES Y MEDIO AMBIENTE PZ SAN JUAN CRUZ(DES B-150) 10, 28003 MADRID,	MINISTERIO DE OBRAS PUBLICAS TRANSPORTES Y MEDIO AMBIENTE PZ SAN JUAN CRUZ(DES B-150) 10, 28003 MADRID,	27859	0 = 27859	VT-00	Vías Públicas	91	0	2	93	Rural	26
N-04.0139-0229	25	535	CASTILLO SANCHEZ BIENVENIDA CL VELEFIQUE 1 PI:01 Pt:2 EL ALQUIAN, 04130 ALMERIA,	CASTILLO SANCHEZ BIENVENIDA CL VELEFIQUE 1 PI:01 Pt:2 EL ALQUIAN, 04130 ALMERIA,	44100	b = 21949	CR-02	Labor Regadío-FL2	4335	0	6925	11260	Rural	19
			TORRES CASTILLA JUAN JOSE CL LOS PINOS 5 BI:0, 04130 ALMERIA,	TORRES CASTILLA JUAN JOSE CL LOS PINOS 5 BI:0, 04130 ALMERIA,										
N-04.0139-0230	25	90004	AGENCIA ANDALUZA DEL AGUA AV MANUEL SIUROT S.N., 41013 SEVILLA,	AGENCIA ANDALUZA DEL AGUA AV MANUEL SIUROT S.N., 41013 SEVILLA,	9243	0 = 9243	I-00	Hidrografía natural	547	0	417	964	Rural	19
N-04.0139-0231	27	109	ANDUJAR GARRULO ANTONIO MN ALMERIA Ndup-0, ALMERIA,	ANDUJAR GARRULO ANTONIO MN ALMERIA Ndup-0, ALMERIA,	2224	0 = 2224	C-03	Labor Secano- FL2	157	0	0	157	Rural	19
N-04.0139-0232	27	111	SALAZONES JUAN RAMON ASENSIO, SA CL NOGAL 17 POL. IND. LOS CALLEJONES, 04230 HUERCAL DE ALMERIA,	SALAZONES JUAN RAMON ASENSIO, SA CL NOGAL 17 POL. IND. LOS CALLEJONES, 04230 HUERCAL DE ALMERIA,	5238	a = 5180	CR-02	Labor Regadío-FL2	1676	0	0	1676	Rural	19
N-04.0139-0233	27	108	AYUNTAMIENTO DE ALMERIA PZ CONSTITUCION 1, 04003 ALMERIA,	AYUNTAMIENTO DE ALMERIA PZ CONSTITUCION 1, 04003 ALMERIA,	15156	0 = 15156	E-02	Pastos-FL2	2325	0	355	2680	Rural	19
N-04.0139-0234	27	56	MISTERIO DE FOMENTO Paseo de la Castellana, 67, Madrid, Madrid (Madrid)	MISTERIO DE FOMENTO Paseo de la Castellana, 67, Madrid, Madrid (Madrid)	527	0 = 527	I-00	Improductivo-FL2	233	0	0	233	Rural	19

Nº ORDEN	POL.	PAR.	TITULAR CATASTRAL NOMBRE Y DOMICILIO	TITULAR ACTUAL NOMBRE Y DOMICILIO	SUPERFICIE CATASTRAL (m2)	AFECCIONES (m2)						NATURALEZA	Nº HOJA PLANO	
						SUBP.	CAL. FISCAL	APROVECHAMIENTO REAL	EXPROIACIÓN (m2)	SERVIDUMBRE PERMANENTE (m2)	OCUPACIÓN TEMPORAL (m2)			TOTAL (m2)
N-04.0139-0235	27	117	SALAZONES JUAN RAMON ASENSIO, SA CL NOGAL 17 POL. IND. LOS CALLEJONES, 04230 HUERCAL DE ALMERIA,	SALAZONES JUAN RAMON ASENSIO, SA CL NOGAL 17 POL. IND. LOS CALLEJONES, 04230 HUERCAL DE ALMERIA,	9546	c = 6780	CR-02	Labor Regadío-FL2	3335	1	29	3365	Rural	19
N-04.0139-0236	27	113	PAPIS MARIA HR MN ALMERIA Ndup-0, ALMERIA,	PAPIS MARIA HR MN ALMERIA Ndup-0, ALMERIA,	28650	a = 8389	C-02	Labor Secano- FL2	4172	0	0	5261	Rural	19
						d = 3400	CN-03	Labor Secano- FL2	1089	0	0			

**RELACIÓN CONCRETA E INDIVIDUALIZADA DE LOS BIENES Y DERECHOS AFECTADOS**

PROYECTO: PROYECTO DE CONSTRUCCIÓN DE PLATAFORMA DEL CORREDOR MEDITERRÁNEO DE ALTA VELOCIDAD MURCIA-ALMERÍA.

TRAMO: NIJAR – RÍO ANDARAX

MUNICIPIO: Huércal de Almería

Nº ORDEN	POL.	PAR.	TITULAR CATASTRAL NOMBRE Y DOMICILIO	TITULAR ACTUAL NOMBRE Y DOMICILIO	SUPERFICIE CATASTRAL (m2)	AFECCIONES (m2)							NATURALEZA	Nº HOJA PLANO
						SUBP.	CAL. FISCAL	APROVECHAMIENTO REAL	EXPROPIACIÓN (m2)	SERVIDUMBRE PERMANENTE (m2)	OCUPACIÓN TEMPORAL (m2)	TOTAL (m2)		
N-04.0524-0020	6	9001	AGENCIA ANDALUZA DEL AGUA AV MANUEL SIUROT S.N., 41013 SEVILLA,	AGENCIA ANDALUZA DEL AGUA AV MANUEL SIUROT S.N., 41013 SEVILLA,	83736	0 = 83736	HG-00	Hidrografía natural	2225	0	1819	4044	Rural	36
N-04.0524-0021	6	154	SALCEDO JIMENEZ MANUEL AV NUEVA ALMERIA 3, 04007 ALMERIA,	SALCEDO JIMENEZ MANUEL AV NUEVA ALMERIA 3, 04007 ALMERIA,	38264	a = 34691	NK-00	Agrios Regadío-FL3	599	0	456	1200	Rural	36
						c = 399	I-00	Improductivo-FL3	85	0	60			
N-04.0524-0022	6	171	QUILES MARTINEZ JUAN CL TARRAGONA 4, 04007 ALMERIA,	QUILES MARTINEZ JUAN CL TARRAGONA 4, 04007 ALMERIA,	8290	a = 6931	CK-00	Labor Regadío-FL3	2621	0	1678	4769	Rural	36
						b = 1021	MI-00	Pastos-FL3	0	0	348			
						c = 338	I-00	Improductivo-FL3	66	0	56			
N-04.0524-0023	6	172	AYUNTAMIENTO DE HUÉRCAL DE ALMERÍA PLAZA DE LAS MASCARANAS, Nº 1, HUÉRCAL DE ALMERÍA, Huércal de Almería (Almería)	AYUNTAMIENTO DE HUÉRCAL DE ALMERÍA PLAZA DE LAS MASCARANAS, Nº 1, HUÉRCAL DE ALMERÍA, Huércal de Almería (Almería)	2095	0 = 2095	E-00	Pastos-FL3	0	0	116	116	Rural	36
N-04.0524-0024	6	174	GAZQUEZ JIMENEZ JOSE MN HUERCAL DE ALME Ndup-0, 04230 HUERCAL DE ALMERIA,	GAZQUEZ JIMENEZ JOSE MN HUERCAL DE ALME Ndup-0, 04230 HUERCAL DE ALMERIA,	2002	a = 1751	CN-00	Olivo Regadío-FL3	829	0	508	1588	Rural	36
						b = 251	MI-00	Olivo Regadío-FL3	167	0	84			



Nº ORDEN	POL.	PAR.	TITULAR CATASTRAL NOMBRE Y DOMICILIO	TITULAR ACTUAL NOMBRE Y DOMICILIO	SUPERFICIE CATASTRAL (m2)	AFECCIONES (m2)							NATURALEZA	Nº HOJA PLANO
						SUBP.	CAL. FISCAL	APROVECHAMIENTO REAL	EXPROPIACIÓN (m2)	SERVIDUMBRE PERMANENTE (m2)	OCUPACIÓN TEMPORAL (m2)	TOTAL (m2)		
N-04.0524-0025	6	176	GAZQUEZ JIMENEZ JOSE MN HUERCAL DE ALME Ndup-0, 04230 HUERCAL DE ALMERIA,	GAZQUEZ JIMENEZ JOSE MN HUERCAL DE ALME Ndup-0, 04230 HUERCAL DE ALMERIA,	8480	a = 8300	CK-00	Labor Regadío-FL3	58	0	8243	8470	Rural	36
						b = 180	MI-00	Mimbreras-FL3	23	0	146			
N-04.0524-0026	6	175	GAZQUEZ JIMENEZ JOSE MN HUERCAL DE ALME Ndup-0, 04230 HUERCAL DE ALMERIA,	GAZQUEZ JIMENEZ JOSE MN HUERCAL DE ALME Ndup-0, 04230 HUERCAL DE ALMERIA,	9055	0 = 9055	CN-00	Labor Secano- FL3	2419	0	6011	8430	Rural	36, 37
N-04.0524-0027	6	170	QUILES MARTINEZ JUAN CL TARRAGONA 4, 04007 ALMERIA,	QUILES MARTINEZ JUAN CL TARRAGONA 4, 04007 ALMERIA,	31092	d1 = 9900	0-00	Olivo Regadío-FL3	0	0	39	39	Rural	36

**RELACIÓN CONCRETA E INDIVIDUALIZADA DE LOS BIENES Y DERECHOS AFECTADOS**

PROYECTO: PROYECTO DE CONSTRUCCIÓN DE PLATAFORMA DEL CORREDOR MEDITERRÁNEO DE ALTA VELOCIDAD MURCIA-ALMERÍA.

TRAMO: NIJAR – RÍO ANDARAX

MUNICIPIO: *Nijar*

Nº ORDEN	POL.	PAR.	TITULAR CATASTRAL NOMBRE Y DOMICILIO	TITULAR ACTUAL NOMBRE Y DOMICILIO	SUPERFICIE CATASTRAL (m2)	AFECCIONES (m2)						NATURALEZA	Nº HOJA PLANO	
						SUBP.	CAL. FISCAL	APROVECHAMIENTO REAL	EXPROPIACIÓN (m2)	SERVIDUMBRE PERMANENTE (m2)	OCUPACIÓN TEMPORAL (m2)			TOTAL (m2)
N-04.0669-0400	47	28	CRESPI MORENO CARMEN CRISTINA CL MENENDEZ PIDAL 56 PI:B Pt:A1, 04009 ALMERIA,	CRESPI MORENO CARMEN CRISTINA CL MENENDEZ PIDAL 56 PI:B Pt:A1, 04009 ALMERIA,	22663	a = 12228	E-00	Pastos-FL1	0	2074	1367	5849	Rural	1
						b = 6184	CN-00	Labor Secano- FL1	0	1016	466			
						c = 4251	0-00	Olivo Secano-FL1	64	491	371			
N-04.0669-0401	47	27	GARCIA MORALES MARIA TERESA CL CANTERAS, 04100 NIJAR, ALMERÍA	GARCIA MORALES MARIA TERESA CL CANTERAS, 04100 NIJAR, ALMERÍA	9431	0 = 9431	E-00	Pastos-FL1	1045	0	434	1479	Rural	1
N-04.0669-0402	47	26	HERNANDEZ MORALES CARMEN DS DISEMINADOS, 04100 NIJAR, ALMERÍA	HERNANDEZ MORALES CARMEN DS DISEMINADOS, 04100 NIJAR, ALMERÍA	3341	0 = 3341	E-00	Pastos-FL1	754	0	0	754	Rural	1
N-04.0669-0403	47	25	AYUNTAMIENTO DE NIJAR PZ GLORIETA 1, 04100 NIJAR, ALMERÍA	AYUNTAMIENTO DE NIJAR PZ GLORIETA 1, 04100 NIJAR, ALMERÍA	59704	0 = 59704	E-00	Pastos-FL1	20827	3065	2349	26241	Rural	1
N-04.0669-0404	47	14	ABANCA CORPORACION DIVISION INMOBILIARIA SL CL GALILEO GALILEI 8 PI:02 A CORUÑA, 15008 A CORUÑA,	ABANCA CORPORACION DIVISION INMOBILIARIA SL CL GALILEO GALILEI 8 PI:02 A CORUÑA, 15008 A CORUÑA,	55320	0 = 62633	E-00	Pastos-FL1	11009	2061	981	14051	Rural	1
N-04.0669-0405	47	29	MORENO REDONDO FRANCISCO CL HUALIN, 04100 NIJAR, ALMERÍA	MORENO REDONDO FRANCISCO CL HUALIN, 04100 NIJAR, ALMERÍA	12183	0 = 12183	E-00	Pastos-FL1	0	2527	1322	3849	Rural	1

Nº ORDEN	POL.	PAR.	TITULAR CATASTRAL NOMBRE Y DOMICILIO	TITULAR ACTUAL NOMBRE Y DOMICILIO	SUPERFICIE CATASTRAL (m2)	AFECCIONES (m2)							NATURALEZA	Nº HOJA PLANO
						SUBP.	CAL. FISCAL	APROVECHAMIENTO REAL	EXPROPIACIÓN (m2)	SERVIDUMBRE PERMANENTE (m2)	OCUPACIÓN TEMPORAL (m2)	TOTAL (m2)		
N-04.0669-0406	47	6	FERNANDEZ VARGAS JOSE CL CASTILLO DE LOS VELEZ 4, 04100 NIJAR, ALMERÍA	FERNANDEZ VARGAS JOSE CL CASTILLO DE LOS VELEZ 4, 04100 NIJAR, ALMERÍA	8536	a = 4428	CR-00	Pastos-FL1	0	919	414	1333	Rural	1
			FERNANDEZ VARGAS MANUEL CL REAL DE LAS ERAS 13, 04100 NIJAR, ALMERÍA	FERNANDEZ VARGAS MANUEL CL REAL DE LAS ERAS 13, 04100 NIJAR, ALMERÍA										
			FERNANDEZ VARGAS MARIA DEL CARMEN CL CASTELLON 21, 04110 NIJAR, ALMERÍA	FERNANDEZ VARGAS MARIA DEL CARMEN CL CASTELLON 21, 04110 NIJAR, ALMERÍA										
N-04.0669-0407	47	9006	AYUNTAMIENTO DE NIJAR PZ GLORIETA 1, 04100 NIJAR, ALMERÍA	AYUNTAMIENTO DE NIJAR PZ GLORIETA 1, 04100 NIJAR, ALMERÍA	3016	0 = 3016	VT-00	Vías Públicas	340	193	75	608	Rural	1
N-04.0669-0408	47	7	FERNANDEZ VARGAS MARIA DEL CARMEN CL CASTELLON 21, 04110 NIJAR, ALMERÍA	FERNANDEZ VARGAS MARIA DEL CARMEN CL CASTELLON 21, 04110 NIJAR, ALMERÍA	717	0 = 717	CR-00	Pastos-FL1	0	8	53	61	Rural	1
N-04.0669-0409	47	5	HERRADA JURADO JOSE CR DE NIJAR 333, 04009 ALMERIA,	HERRADA JURADO JOSE CR DE NIJAR 333, 04009 ALMERIA,	6326	a = 1127	CN-00	Improductivo-FL1	0	103	152	255	Rural	1
N-04.0669-0410	47	8	VARGAS FERNANDEZ ANTONIO AV PRINCIPE DE ASTURIAS 32 Pt:28 CAMPOHERMOSO, 04110 NIJAR, ALMERÍA	VARGAS FERNANDEZ ANTONIO AV PRINCIPE DE ASTURIAS 32 Pt:28 CAMPOHERMOSO, 04110 NIJAR, ALMERÍA	5480	0 = 5480	E-00	Olivo Secano-FL1	128	2172	913	3213	Rural	1
			VARGAS FERNANDEZ DOLORES CR IRYDA CAMPOHERMOSO 24, 04110 NIJAR, ALMERÍA	VARGAS FERNANDEZ DOLORES CR IRYDA CAMPOHERMOSO 24, 04110 NIJAR, ALMERÍA										
			VARGAS FERNANDEZ MARIA DEL CARMEN CL COSTABLANCA 12, 04009 ALMERIA,	VARGAS FERNANDEZ MARIA DEL CARMEN CL COSTABLANCA 12, 04009 ALMERIA,										
N-04.0669-0411	47	9001	DIPUTACION PROVINCIAL DE ALMERIA CL NAVARRO RODRIGO 17, 04001 ALMERIA,	DIPUTACION PROVINCIAL DE ALMERIA CL NAVARRO RODRIGO 17, 04001 ALMERIA,	11929	0 = 11929	I-00	Vías Públicas	291	312	342	945	Rural	1
N-04.0669-0412	47	10	PEINADO BARNES JUAN MIGUEL CL DEL PERAL 2, 04720 ROQUETAS DE MAR, ALMERÍA	PEINADO BARNES JUAN MIGUEL CL DEL PERAL 2, 04720 ROQUETAS DE MAR, ALMERÍA	18820	0 = 18820	E-00	Pastos-FL1	4889	659	434	5982	Rural	1
N-04.0669-0413	47	9	SALINAS GONZALEZ DIEGO ALFONSO CL VISTA ALEGRE 34 PI:BJ Pt:DR, 07015 PALMA DE MALLORCA,	SALINAS GONZALEZ DIEGO ALFONSO CL VISTA ALEGRE 34 PI:BJ Pt:DR, 07015 PALMA DE MALLORCA,	16424	0 = 16424	E-00	Pastos-FL1	1043	2265	1227	4535	Rural	1
			SALINAS GONZALEZ JOSEFA ABEL AV FEDERICO GARCIA LORCA 92 PI:06 Pt:B, 04005 ALMERIA,	SALINAS GONZALEZ JOSEFA ABEL AV FEDERICO GARCIA LORCA 92 PI:06 Pt:B, 04005 ALMERIA,										
N-04.0669-0414	31	10	PEINADO BARNES JUAN MIGUEL, CL DEL PERAL 2 04720 ROQUETAS DE MAR, ALMERÍA	PEINADO BARNES JUAN MIGUEL, CL DEL PERAL 2 04720 ROQUETAS DE MAR, ALMERÍA	1282839	k = 60049	C-00	Labor Secano- FL1	0	0	1259	1259	Rural	1
N-04.0669-0415	31	9004	MISTERIO DE FOMENTO Paseo de la Castellana, 67, Madrid, Madrid (Madrid)	MISTERIO DE FOMENTO Paseo de la Castellana, 67, Madrid, Madrid (Madrid)	58510	0 = 58510	VT-00	Vías Públicas	1258	280	744	2282	Rural	1, 2

Nº ORDEN	POL.	PAR.	TITULAR CATASTRAL NOMBRE Y DOMICILIO	TITULAR ACTUAL NOMBRE Y DOMICILIO	SUPERFICIE CATASTRAL (m2)	AFECCIONES (m2)						NATURALEZA	Nº HOJA PLANO	
						SUBP.	CAL. FISCAL	APROVECHAMIENTO REAL	EXPROPIACIÓN (m2)	SERVIDUMBRE PERMANENTE (m2)	OCUPACIÓN TEMPORAL (m2)			TOTAL (m2)
N-04.0669-0416	31	3	LORES RUIZ MARIA DE LOS ANGELES CL CAÑADA GRANDE, 04100 NIJAR, ALMERÍA	LORES RUIZ MARIA DE LOS ANGELES CL CAÑADA GRANDE, 04100 NIJAR, ALMERÍA	3100	0 = 3100	E-00	Labor Secano- FL1	27	207	273	507	Rural	1
N-04.0669-0417	31	2	ALCARAZ FERNANDEZ YEXICA CL COLINAS 60, 04117 NIJAR, ALMERÍA	ALCARAZ FERNANDEZ YEXICA CL COLINAS 60, 04117 NIJAR, ALMERÍA	3134	0 = 3134	E-00	Labor Secano- FL1	37	617	290	944	Rural	1
			HERNANDEZ FERNANDEZ MIGUEL ANGEL CL CASTILLO DE ALMANSA 36 PI:01 Pt:A, 04100 NIJAR, ALMERÍA	HERNANDEZ FERNANDEZ MIGUEL ANGEL CL CASTILLO DE ALMANSA 36 PI:01 Pt:A, 04100 NIJAR, ALMERÍA										
N-04.0669-0418	31	4	EN INVESTIGACION, ARTICULO 47 DE LA LEY 33/2003 TN SUS-9-EN, 04700 EL EJIDO, ALMERÍA	EN INVESTIGACION, ARTICULO 47 DE LA LEY 33/2003 TN SUS-9-EN, 04700 EL EJIDO, ALMERÍA	1563	0 = 1563	E-00	Labor Secano- FL1	9	0	98	107	Rural	1
N-04.0669-0419	31	6	LORES LARA ANGELES CL POZO LICO (HA) 22, 04116 NIJAR,	LORES LARA ANGELES CL POZO LICO (HA) 22, 04116 NIJAR,	4916	0 = 4916	E-00	Pastos-FL1	5	0	3030	3035	Rural	1
N-04.0669-0420	31	5	UNION AGRICOLA DE FINCAS SL CL DEL PERAL 2, 04720 ROQUETAS DE MAR, ALMERÍA	UNION AGRICOLA DE FINCAS SL CL DEL PERAL 2, 04720 ROQUETAS DE MAR, ALMERÍA	5144	0 = 5144	E-00	Labor Secano- FL1	4090	0	839	4929	Rural	1
N-04.0669-0421	31	9012	AGENCIA ANDALUZA DEL AGUA AV MANUEL SIUROT S.N., 41013 SEVILLA,	AGENCIA ANDALUZA DEL AGUA AV MANUEL SIUROT S.N., 41013 SEVILLA,	14834	0 = 14834	HG-00	Vías Públicas	946	124	149	1219	Rural	1, 2
N-04.0669-0422	31	7	PROMOCIONES LITORAL DE ALMERIA SL CR ALICUN-EDF ESTRELLA 2, 04740 ROQUETAS DE MAR, ALMERIA	PROMOCIONES LITORAL DE ALMERIA SL CR ALICUN-EDF ESTRELLA 2, 04740 ROQUETAS DE MAR, ALMERIA	8306	a = 5468	I-00	Pastos-FL1	1068	0	0	2647	Rural	1, 2
						b = 2216	CN-00	Labor Secano- FL1	1579	0	0			
N-04.0669-0423	31	9	PROMOCIONES LITORAL DE ALMERIA SL CR ALICUN-EDF ESTRELLA 2, 04740 ROQUETAS DE MAR, ALMERIA	PROMOCIONES LITORAL DE ALMERIA SL CR ALICUN-EDF ESTRELLA 2, 04740 ROQUETAS DE MAR, ALMERIA	23959	0 = 23959	CN-00	Labor Secano- FL1	5028	0	447	5475	Rural	1, 2
N-04.0669-0424	22	9015	AYUNTAMIENTO DE NIJAR PZ GLORIETA 1, 04100 NIJAR, ALMERÍA	AYUNTAMIENTO DE NIJAR PZ GLORIETA 1, 04100 NIJAR, ALMERÍA	11587	0 = 11587	VT-00	Vías Públicas	915	0	5852	6767	Rural	2, 38
N-04.0669-0425	31	8	SALMERON HERNANDEZ JUAN CR MALAGA-AGUADULC Ndup-0, 04100 NIJAR, ALMERÍA	SALMERON HERNANDEZ JUAN CR MALAGA-AGUADULC Ndup-0, 04100 NIJAR, ALMERÍA	2995	0 = 2995	E-00	Pastos-FL1	5	0	0	5	Rural	2
N-04.0669-0426	31	9003	DIPUTACION PROVINCIAL DE ALMERIA CL NAVARRO RODRIGO 17, 04001 ALMERIA,	DIPUTACION PROVINCIAL DE ALMERIA CL NAVARRO RODRIGO 17, 04001 ALMERIA,	33301	0 = 33002	VT-00	Vías Públicas	171	112	205	488	Rural	1
N-04.0669-0427	22	9002	MISTERIO DE FOMENTO Paseo de la Castellana, 67, Madrid, Madrid (Madrid)	MISTERIO DE FOMENTO Paseo de la Castellana, 67, Madrid, Madrid (Madrid)	68162	0 = 68162	VT-00	Vías Públicas	947	1	679	1627	Rural	2
N-04.0669-0428	31	243	AGENCIA PUBLICA DE PUERTOS DE ANDALUCIA, CL PABLO PICASSO 6 41018 SEVILLA SEVILLA	AGENCIA PUBLICA DE PUERTOS DE ANDALUCIA, CL PABLO PICASSO 6 41018 SEVILLA SEVILLA	877042	d = 297108	CR-00	Labor Regadío-FL1	1289	0	5328	6617	Rural	2

Nº ORDEN	POL.	PAR.	TITULAR CATASTRAL NOMBRE Y DOMICILIO	TITULAR ACTUAL NOMBRE Y DOMICILIO	SUPERFICIE CATASTRAL (m2)	AFECCIONES (m2)						NATURALEZA	Nº HOJA PLANO	
						SUBP.	CAL. FISCAL	APROVECHAMIENTO REAL	EXPROPIACIÓN (m2)	SERVIDUMBRE PERMANENTE (m2)	OCUPACIÓN TEMPORAL (m2)			TOTAL (m2)
N-04.0669-0429	22	79	PEINADO BARNES JUAN MIGUEL CL DEL PERAL 2, 04720 ROQUETAS DE MAR, ALMERÍA	UNIÓN AGRÍCOLA DE FINCAS, SLU, CL DEL PERAL 2, 04720 ROQUETAS DE MAR, ALMERÍA	118413	b = 84880	E-00	Pastos-FL1	1901	43	50	7166	Rural	2, 38
			PROMOCIONES Y PROPIEDADES INMOBILIARIAS ESPACIO SL PS CASTELLANA 259(D) PI:50 TORRE ESPACIO, 28046 MADRID,	PROMOCIONES Y PROPIEDADES INMOBILIARIAS ESPACIO SL PS CASTELLANA 259(D) PI:50 TORRE ESPACIO, 28046 MADRID,		c = 26087	E-00	Labor Secano- FL1	5172	0	0			
N-04.0669-0430	22	9010	AYUNTAMIENTO DE NIJAR PZ GLORIETA 1, 04100 NIJAR, ALMERÍA	AYUNTAMIENTO DE NIJAR PZ GLORIETA 1, 04100 NIJAR, ALMERÍA	2608	0 = 2608	VT-00	Vías Públicas	730	0	1844	2574	Rural	2, 38

Nº ORDEN	POL.	PAR.	TITULAR CATASTRAL NOMBRE Y DOMICILIO	TITULAR ACTUAL NOMBRE Y DOMICILIO	SUPERFICIE CATASTRAL (m2)	AFECCIONES (m2)						NATURALEZA	Nº HOJA PLANO			
						SUBP.	CAL. FISCAL	APROVECHAMIENTO REAL	EXPROPIACIÓN (m2)	SERVIDUMBRE PERMANENTE (m2)	OCUPACIÓN TEMPORAL (m2)			TOTAL (m2)		
N-04.0669-0431	22	91	PEINADO BARNES JUAN MIGUEL CL DEL PERAL 2, 04720 ROQUETAS DE MAR, ALMERÍA	UNIÓN AGRÍCOLA DE FINCAS, SLU, CL DEL PERAL 2, 04720 ROQUETAS DE MAR, ALMERÍA	534072	a = 996	I-00	Improductivo-FL1	233	0	0	129149	Rural	2, 3, 38		
						b = 32979	CR-00	Labor Regadío-FL1	14015	0	0					
						c = 677	I-00	Improductivo-FL1	362	0	0					
						e = 11257	CR-00	Labor Regadío-FL1	10047	0	0					
						f = 73086	E-00	Pastos-FL1	15553	0	0					
						g = 97606	E-00	Pastos-FL1	22943	28	5456					
							534072	h = 61	I-00	Improductivo-FL1	61				0	0
								i = 2099	I-00	Improductivo-FL1	184				0	0
								j = 101563	E-00	Pastos-FL1	55332				0	0
								k = 790	I-00	Improductivo-FL1	325				0	0
								l = 23887	E-00	Pastos-FL1	2328				0	0
								m = 1979	I-00	Improductivo-FL1	824				0	0
					n = 184614	CR-00	Labor Regadío-FL1	1458	0	0						
N-04.0669-0432	22	93	PEINADO BARNES JUAN MIGUEL CL DEL PERAL 2, 04720 ROQUETAS DE MAR, ALMERÍA	UNIÓN AGRÍCOLA DE FINCAS, SLU, CL DEL PERAL 2, 04720 ROQUETAS DE MAR, ALMERÍA	665292	a = 287075	CR-00	Labor Regadío-FL1	22075	1859	1221	25793	Rural	3, 4		
			PROMOCIONES Y PROPIEDADES INMOBILIARIAS ESPACIO SL PS CASTELLANA 259(D) PI:50 TORRE ESPACIO, 28046 MADRID,	PROMOCIONES Y PROPIEDADES INMOBILIARIAS ESPACIO SL PS CASTELLANA 259(D) PI:50 TORRE ESPACIO, 28046 MADRID,		d = 39092	CR-00	Labor Regadío-FL1	64	288	286					

Nº ORDEN	POL.	PAR.	TITULAR CATASTRAL NOMBRE Y DOMICILIO	TITULAR ACTUAL NOMBRE Y DOMICILIO	SUPERFICIE CATASTRAL (m2)	AFECCIONES (m2)							NATURALEZA	Nº HOJA PLANO
						SUBP.	CAL. FISCAL	APROVECHAMIENTO REAL	EXPROPIACIÓN (m2)	SERVIDUMBRE PERMANENTE (m2)	OCUPACIÓN TEMPORAL (m2)	TOTAL (m2)		
N-04.0669-0433	22	108	TRANSPORTES Y CONTENEDORES ANTONIO	TRANSPORTES Y CONTENEDORES ANTONIO	310016	a = 292306	E-00	Pastos-FL1	90	6270	156	8154	Rural	3, 4
			MORALES SA, CM CRUZ DE CARAVACA 183 04008 ALMERIA, ALMERIA	MORALES SA, CM CRUZ DE CARAVACA 183 04008 ALMERIA, ALMERIA		b = 4287	E-00	Improductivo-FL1	318	363	957			
N-04.0669-0434	22	101	AYUNTAMIENTO DE NIJAR PZ GLORIETA 1, 04100 NIJAR, ALMERÍA	AYUNTAMIENTO DE NIJAR PZ GLORIETA 1, 04100 NIJAR, ALMERÍA	177887	a = 122165	E-00	Pastos-FL1	19915	81	0	22247	Rural	3, 4
						b = 4245	E-00	Pastos-FL1	0	627	0			
						c = 29176	E-00	Pastos-FL1	62	1562	0			
N-04.0669-0435	22	98	MARTIN ORTEGA NICASIO, CL SAN JUAN DE LA CRUZ 7, 04009 ALMERIA	MARTIN ORTEGA NICASIO, CL SAN JUAN DE LA CRUZ 7, 04009 ALMERIA	83125	c = 44577	E-00	Pastos-FL1	2420	0	0	2420	Rural	4
N-04.0669-0436	22	99	LORES RUIZ MARIA ANGELES BO NIETOS CAMPOHERMOSO, 04110 NIJAR, ALMERÍA	LORES RUIZ MARIA ANGELES BO NIETOS CAMPOHERMOSO, 04110 NIJAR, ALMERÍA	43938	b = 238	I-00	Improductivo-FL1	0	0	51	15654	Rural	4
						c = 43698	E-00	Pastos-FL1	8042	1158	6403			
N-04.0669-0437	22	9021	AGENCIA ANDALUZA DEL AGUA AV MANUEL SIUROT S.N., 41013 SEVILLA,	AGENCIA ANDALUZA DEL AGUA AV MANUEL SIUROT S.N., 41013 SEVILLA,	88380	0 = 88380	HG-00	Hidrografía natural	1339	2413	2220	5972	Rural	4
N-04.0669-0438	23	9009	AGENCIA ANDALUZA DEL AGUA AV MANUEL SIUROT S.N., 41013 SEVILLA,	AGENCIA ANDALUZA DEL AGUA AV MANUEL SIUROT S.N., 41013 SEVILLA,	99492	0 = 99492	HG-00	Hidrografía natural	1336	901	1704	3941	Rural	4, 5
N-04.0669-0439	23	3	LOPEZ RUIZ FRANCISCO PJ CJO PALMERAS-RUESCAS, 04150 ALMERIA,	LOPEZ RUIZ FRANCISCO PJ CJO PALMERAS-RUESCAS, 04150 ALMERIA,	2790	0 = 2790	E-00	Pastos-FL1	904	845	340	2089	Rural	4, 5
N-04.0669-0440	23	2	AYUNTAMIENTO DE NIJAR PZ GLORIETA 1, 04100 NIJAR, ALMERÍA	AYUNTAMIENTO DE NIJAR PZ GLORIETA 1, 04100 NIJAR, ALMERÍA	112224	c = 88585	E-00	Pastos-FL1	9860	6072	3671	19603	Rural	4, 5
N-04.0669-0441	23	1	FRANDICASA SL UNIPERSONAL CL RAFAEL ALBERTI 22 PI:08 Pt:1, 04004 ALMERIA,	FRANDICASA SL UNIPERSONAL CL RAFAEL ALBERTI 22 PI:08 Pt:1, 04004 ALMERIA,	118678	c = 4236	I-00	Labor Regadío-FL1	0	0	22	22	Rural	5
N-04.0669-0442	23	40	PEREZ CAPEL MARIA CARMEN CL FUENTECICA 7, 04008 ALMERIA,	PEREZ CAPEL MARIA CARMEN CL FUENTECICA 7, 04008 ALMERIA,	7811	0 = 7811	E-00	Labor Secano- FL1	0	24	92	116	Rural	5
N-04.0669-0443	23	39	MONTES PEREZ MARIA PILAR CL FUENTECICA 24 Es:5 PI:02 Pt:C1, 04008 ALMERIA,	MONTES PEREZ MARIA PILAR CL FUENTECICA 24 Es:5 PI:02 Pt:C1, 04008 ALMERIA,	8130	0 = 8130	E-00	Pastos-FL1	33	0	0	33	Rural	5

Nº ORDEN	POL.	PAR.	TITULAR CATASTRAL NOMBRE Y DOMICILIO	TITULAR ACTUAL NOMBRE Y DOMICILIO	SUPERFICIE CATASTRAL (m2)	AFECCIONES (m2)						NATURALEZA	Nº HOJA PLANO	
						SUBP.	CAL. FISCAL	APROVECHAMIENTO REAL	EXPROPIACIÓN (m2)	SERVIDUMBRE PERMANENTE (m2)	OCUPACIÓN TEMPORAL (m2)			TOTAL (m2)
N-04.0669-0444	23	38	MONTES PEREZ JOSE ANTONIO CL ANTONIO BUERO VALLEJO 78 VILLA MARIA, 04008 ALMERIA,	MONTES PEREZ JOSE ANTONIO CL ANTONIO BUERO VALLEJO 78 VILLA MARIA, 04008 ALMERIA,	8493	a = 3960	OR-00	Olivo Regadío-FL1	1237	0	0	1555	Rural	5
						b = 4309	I-00	Improductivo-FL1	318	0	0			
N-04.0669-0445	23	37	GOMEZ HIDALGO JUAN JOSE CL GRANADA 21 PI:01 Pt:A, 04003 ALMERIA,	MONTES JIMENEZ ENCARNACION CL GRANADA 21 PI:01 Pt:A, 04003 ALMERIA,	24434	a = 22140	C-00	Labor Secano- FL1	6668	344	247	7948	Rural	5
				GÓMEZ MONTES MARIA DEL MAR, CL GRANADA 21 PI:01 Pt:A, 04003 ALMERIA,										
			GÓMEZ MONTES ANA ISABEL, CL GRANADA 21 PI:01 Pt:A, 04003 ALMERIA,											
			MONTES JIMENEZ ENCARNACION CL GRANADA 21 PI:01 Pt:A, 04003 ALMERIA,											
				GÓMEZ MONTES ALICIA, CL GRANADA 21 PI:01 Pt:A, 04003 ALMERIA,										
N-04.0669-0446	23	9004	AYUNTAMIENTO DE NIJAR PZ GLORIETA 1, 04100 NIJAR, ALMERÍA	AYUNTAMIENTO DE NIJAR PZ GLORIETA 1, 04100 NIJAR, ALMERÍA	8269	0 = 8269	VT-00	Vías Públicas	513	0	26	539	Rural	5
N-04.0669-0447	24	9005	AYUNTAMIENTO DE NIJAR PZ GLORIETA 1, 04100 NIJAR, ALMERÍA	AYUNTAMIENTO DE NIJAR PZ GLORIETA 1, 04100 NIJAR, ALMERÍA	4413	0 = 4413	VT-00	Vías Públicas	497	0	32	529	Rural	5
N-04.0669-0448	24	30	MONTES ALARCON DOLORES ISABEL CL BRASIL 2 PI:02 Pt:E, 04117 NIJAR, ALMERÍA	MONTES ALARCON DOLORES ISABEL CL BRASIL 2 PI:02 Pt:E, 04117 NIJAR, ALMERÍA	24144	0 = 24144	C-00	Labor Secano- FL1	13948	12	72	14032	Rural	5
			MONTES ALARCON FRANCISCO CL HERNANDO DE SOTO 10 SAN ISIDRO DE NIJAR, 04117 NIJAR, ALMERÍA	MONTES ALARCON FRANCISCO CL HERNANDO DE SOTO 10 SAN ISIDRO DE NIJAR, 04117 NIJAR, ALMERÍA										
			MONTES ALARCON JOSE CL NICARAGUA S ISIDRO 5, 04117 NIJAR, ALMERÍA	MONTES ALARCON JOSE CL NICARAGUA S ISIDRO 5, 04117 NIJAR, ALMERÍA										
			MONTES ALARCON MARIA PZ JOSE DE POZO QUESADA 4 PI:01 Pt:C, 04008 ALMERIA,	MONTES ALARCON MARIA PZ JOSE DE POZO QUESADA 4 PI:01 Pt:C, 04008 ALMERIA,										
			MONTES RUBIO JUAN JOSE CL SUFLI 6 PI:03 Pt:C, 04009 ALMERIA,	MONTES RUBIO JUAN JOSE CL SUFLI 6 PI:03 Pt:C, 04009 ALMERIA,										
			MONTES RUBIO CARMEN MARIA CL HAZA ACOSTA 56 PI:03 Pt:C, 04009 ALMERIA,	MONTES RUBIO CARMEN MARIA CL HAZA ACOSTA 56 PI:03 Pt:C, 04009 ALMERIA,										
			MONTES RUBIO SONIA CL BAQUEIRA BERET 4 BI:4 PI:05 Pt:A AGUADULCE, 04720 ROQUETAS DE MAR, ALMERÍA	MONTES RUBIO SONIA CL BAQUEIRA BERET 4 BI:4 PI:05 Pt:A AGUADULCE, 04720 ROQUETAS DE MAR, ALMERÍA										



Nº ORDEN	POL.	PAR.	TITULAR CATASTRAL NOMBRE Y DOMICILIO	TITULAR ACTUAL NOMBRE Y DOMICILIO	SUPERFICIE CATASTRAL (m2)	AFECCIONES (m2)							NATURALEZA	Nº HOJA PLANO						
						SUBP.	CAL. FISCAL	APROVECHAMIENTO REAL	EXPROPIACIÓN (m2)	SERVIDUMBRE PERMANENTE (m2)	OCUPACIÓN TEMPORAL (m2)	TOTAL (m2)								
N-04.0669-0449	24	32	ORTEGA MONTES ANGELES CL MAESTRO GIULIANI 2, 04007 ALMERIA,	ORTEGA MONTES ANGELES CL MAESTRO GIULIANI 2, 04007 ALMERIA,	24366	0 = 24366	C-00	Labor Secano- FL1	42	0	0	42	Rural	5						
			ORTEGA MONTES JOSE ANGEL PZ IGNACIO ROBLES 3, 04007 ALMERIA,	ORTEGA MONTES JOSE ANGEL PZ IGNACIO ROBLES 3, 04007 ALMERIA,																
			PARIS CASAS JORGINA PZ IGNACIO ROBLES 3, 04007 ALMERIA,	PARIS CASAS JORGINA PZ IGNACIO ROBLES 3, 04007 ALMERIA,																
			SANCHEZ CASTILLO FRANCISCO CL MAESTRO JULIANI 2, 04004 ALMERIA,	SANCHEZ CASTILLO FRANCISCO CL MAESTRO JULIANI 2, 04004 ALMERIA,																
N-04.0669-0450	24	31	MONTES JIMENEZ MARIA PZ ORBANEJA 7, 04003 ALMERIA,	MONTES JIMENEZ MARIA PZ ORBANEJA 7, 04003 ALMERIA,	23655	0 = 23655	C-00	Labor Secano- FL1	1675	0	0	1675	Rural	5						
N-04.0669-0451	24	29	ORTEGA MONTES ANGELES CL MAESTRO GIULIANI 2, 04007 ALMERIA,	ORTEGA MONTES ANGELES CL MAESTRO GIULIANI 2, 04007 ALMERIA,	25094	0 = 25094	C-00	Labor Secano- FL1	3791	0	0	3791	Rural	5						
			ORTEGA MONTES JOSE ANGEL PZ IGNACIO ROBLES 3, 04007 ALMERIA,	ORTEGA MONTES JOSE ANGEL PZ IGNACIO ROBLES 3, 04007 ALMERIA,																
			PARIS CASAS JORGINA PZ IGNACIO ROBLES 3, 04007 ALMERIA,	PARIS CASAS JORGINA PZ IGNACIO ROBLES 3, 04007 ALMERIA,																
			SANCHEZ CASTILLO FRANCISCO CL MAESTRO JULIANI 2, 04004 ALMERIA,	SANCHEZ CASTILLO FRANCISCO CL MAESTRO JULIANI 2, 04004 ALMERIA,																
N-04.0669-0452	24	1	COSENSA COMERCIAL SA AV FILIPINAS 48 PI:02, 28003 MADRID,	COSENSA COMERCIAL SA AV FILIPINAS 48 PI:02, 28003 MADRID,	2038568	b = 3555	E-00	Improductivo-FL1	1298	0	0	48223	Rural	5, 6, 7						
															e = 876081	C-00	Labor Secano- FL1	34218	2	130
															f = 153540	CN-00	Labor Secano- FL1	6337	0	0
															g = 39205	CA-00	Improductivo-FL1	476	0	0
															h = 17284	E-00	Pastos-FL1	5473	0	0
															i = 128813	E-00	Pastos-FL1	289	0	0

Nº ORDEN	POL.	PAR.	TITULAR CATASTRAL NOMBRE Y DOMICILIO	TITULAR ACTUAL NOMBRE Y DOMICILIO	SUPERFICIE CATASTRAL (m2)	AFECCIONES (m2)						NATURALEZA	Nº HOJA PLANO	
						SUBP.	CAL. FISCAL	APROVECHAMIENTO REAL	EXPROPIACIÓN (m2)	SERVIDUMBRE PERMANENTE (m2)	OCUPACIÓN TEMPORAL (m2)			TOTAL (m2)
N-04.0669-0453	24	2	MOLERO SOTO PILAR PJ EL JABONERO 04100 NIJAR [ALMERÍA]	MOLERO SOTO PILAR PJ EL JABONERO 04100 NIJAR [ALMERÍA]	96259	a = 61804	IH-00	Invernadero-FL1	4487	0	0	8255	Rural	6
			RUEDA SUAREZ DIEGO, PJ EL JABONERO 04100 NIJAR [ALMERÍA]	RUEDA SUAREZ DIEGO, PJ EL JABONERO 04100 NIJAR [ALMERÍA]		c = 7687	IH-00	Invernadero-FL1	464	0	0			
						f = 8651	I-00	Improductivo-FL1	3304	0	0			
N-04.0669-0454	24	9002	AYUNTAMIENTO DE NIJAR PZ GLORIETA 1, 04100 NIJAR, ALMERÍA	AYUNTAMIENTO DE NIJAR PZ GLORIETA 1, 04100 NIJAR, ALMERÍA	7752	0 = 7752	VT-00	Vías Públicas	230	0	0	230	Rural	7
N-04.0669-0455	27	9005	AYUNTAMIENTO DE NIJAR PZ GLORIETA 1, 04100 NIJAR, ALMERÍA	AYUNTAMIENTO DE NIJAR PZ GLORIETA 1, 04100 NIJAR, ALMERÍA	6558	0 = 6558	VT-00	Vías Públicas	230	0	0	230	Rural	7
N-04.0669-0456	27	66	COSENSA COMERCIAL SA AV FILIPINAS 48 PI:02, 28003 MADRID,	COSENSA COMERCIAL SA AV FILIPINAS 48 PI:02, 28003 MADRID,	2340119	a = 1016487	E-00	Pastos-FL1	13474	0	0	44895	Rural	7, 8
						d = 177037	E-00	Pastos-FL1	17830	0	5274			
						e = 6158	I-00	Improductivo-FL1	358	0	228			
						f = 853167	E-00	Pastos-FL1	6226	0	1505			
N-04.0669-0457	27	9011	AYUNTAMIENTO DE NIJAR PZ GLORIETA 1, 04100 NIJAR, ALMERÍA	AYUNTAMIENTO DE NIJAR PZ GLORIETA 1, 04100 NIJAR, ALMERÍA	16016	0 = 16016	VT-00	Vías Públicas	686	0	0	686	Rural	8
N-04.0669-0458	27	92	COSENSA COMERCIAL SA AV FILIPINAS 48 PI:02, 28003 MADRID,	COSENSA COMERCIAL SA AV FILIPINAS 48 PI:02, 28003 MADRID,	844226	a = 582388	E-00	Pastos-FL1	26768	0	0	34623	Rural	8, 9
						c = 5173	I-00	Improductivo-FL1	284	0	0			
						f = 49781	C-00	Labor Secano- FL1	6492	0	0			
						g = 67122	C-00	Labor Secano- FL1	1079	0	0			
N-04.0669-0459	22	9005	AYUNTAMIENTO DE NIJAR PZ GLORIETA 1, 04100 NIJAR, ALMERÍA	AYUNTAMIENTO DE NIJAR PZ GLORIETA 1, 04100 NIJAR, ALMERÍA	14390	0 = 14390	VT-00	Vías Públicas	2126	0	0	2126	Rural	38

Nº ORDEN	POL.	PAR.	TITULAR CATASTRAL NOMBRE Y DOMICILIO	TITULAR ACTUAL NOMBRE Y DOMICILIO	SUPERFICIE CATASTRAL (m2)	AFECCIONES (m2)							NATURALEZA	Nº HOJA PLANO
						SUBP.	CAL. FISCAL	APROVECHAMIENTO REAL	EXPROPIACIÓN (m2)	SERVIDUMBRE PERMANENTE (m2)	OCUPACIÓN TEMPORAL (m2)	TOTAL (m2)		
N-04.0669-0460	22	80	PEINADO BARNES JUAN MIGUEL CL DEL PERAL 2, 04720 ROQUETAS DE MAR, ALMERÍA	UNIÓN AGRÍCOLA DE FINCAS, SLU, CL DEL PERAL 2, 04720 ROQUETAS DE MAR, ALMERÍA	414909	a = 9229	C-00	Labor Secano- FL1	2390	0	0	29386	Rural	38
			PROMOCIONES Y PROPIEDADES INMOBILIARIAS ESPACIO SL PS CASTELLANA 259(D) PI:50 TORRE ESPACIO, 28046 MADRID,	PROMOCIONES Y PROPIEDADES INMOBILIARIAS ESPACIO SL PS CASTELLANA 259(D) PI:50 TORRE ESPACIO, 28046 MADRID,		d = 404637	E-00	Pastos-FL1	26996	0	0			
N-04.0669-0461	47	36	ABANCA CORPORACION DIVISION INMOBILIARIA SL CL GALILEO GALILEI 8 PI:02 A CORUÑA, 15008 A CORUÑA,	ABANCA CORPORACION DIVISION INMOBILIARIA SL CL GALILEO GALILEI 8 PI:02 A CORUÑA, 15008 A CORUÑA,	46264	a = 42027	E-00	Pastos-FL1	0	833	461	1294	Rural	1
N-04.0669-0462	22	90	PEINADO BARNES JUAN MIGUEL CL DEL PERAL 2, 04720 ROQUETAS DE MAR, ALMERÍA	UNIÓN AGRÍCOLA DE FINCAS, SLU, CL DEL PERAL 2, 04720 ROQUETAS DE MAR, ALMERÍA	492121	a = 13286	E-00	Pastos-FL1	13255	0	0	66998	Rural	38
						b = 2396	I-00	Improductivo-FL1	1274	0	0			
			c = 1101	E-00		Pastos-FL1	1045	0	0					
			g = 3249	I-00		Improductivo-FL1	401	0	0					
			PROMOCIONES Y PROPIEDADES INMOBILIARIAS ESPACIO SL PS CASTELLANA 259(D) PI:50 TORRE ESPACIO, 28046 MADRID,	PROMOCIONES Y PROPIEDADES INMOBILIARIAS ESPACIO SL PS CASTELLANA 259(D) PI:50 TORRE ESPACIO, 28046 MADRID,		h = 465812	CR-00	Labor Regadío-FL1	51023	0	0			
N-04.0669-0463	22	9009	AYUNTAMIENTO DE NIJAR PZ GLORIETA 1, 04100 NIJAR, ALMERÍA	AYUNTAMIENTO DE NIJAR PZ GLORIETA 1, 04100 NIJAR, ALMERÍA	4601	0 = 4601	VT-00	Vías Públicas	1532	0	0	1532	Rural	38
N-04.0669-0464	24	43	FRANDICASA SL UNIPERSONAL CL RAFAEL ALBERTI 22 PI:08 Pt:1, 04004 ALMERIA,	FRANDICASA SL UNIPERSONAL CL RAFAEL ALBERTI 22 PI:08 Pt:1, 04004 ALMERIA,	63401	0 = 63401	C-00	Labor Secano- FL1	4805	0	0	4805	Rural	5, 6
N-04.0669-0465	22	9003	AYUNTAMIENTO DE NIJAR PZ GLORIETA 1, 04100 NIJAR, ALMERÍA	AYUNTAMIENTO DE NIJAR PZ GLORIETA 1, 04100 NIJAR, ALMERÍA	5168	0 = 5168	VT-00	Vías Públicas	424	0	0	424	Rural	3
N-04.0669-0466	31	9013	AGENCIA ANDALUZA DEL AGUA AV MANUEL SIUROT S.N., 41013 SEVILLA,	AGENCIA ANDALUZA DEL AGUA AV MANUEL SIUROT S.N., 41013 SEVILLA,	22341	0 = 22341	HG-00	Hidrografía natural	303	0	148	451	Rural	2
N-04.0669-0467	22	114	ALBABIO ABDALUCIA SL PRJE LOS PILAREJOS S/N, ALMERIA, Níjar (Almería)	ALBABIO ABDALUCIA SL PRJE LOS PILAREJOS S/N, ALMERIA, Níjar (Almería)	25783	0 = 25783	E-00	Pastos-FL1	0	517	0	517	Rural	3, 4

**RELACIÓN CONCRETA E INDIVIDUALIZADA DE LOS BIENES Y DERECHOS AFECTADOS**

PROYECTO: PROYECTO DE CONSTRUCCIÓN DE PLATAFORMA DEL CORREDOR MEDITERRÁNEO DE ALTA VELOCIDAD MURCIA-ALMERÍA.

TRAMO: NIJAR – RÍO ANDARAX

MUNICIPIO: Viator

Nº ORDEN	POL.	PAR.	TITULAR CATASTRAL NOMBRE Y DOMICILIO	TITULAR ACTUAL NOMBRE Y DOMICILIO	SUPERFICIE CATASTRAL (m2)	AFECCIONES (m2)						NATURALEZA	Nº HOJA PLANO	
						SUBP.	CAL. FISCAL	APROVECHAMIENTO REAL	EXPROPIACIÓN (m2)	SERVIDUMBRE PERMANENTE (m2)	OCUPACIÓN TEMPORAL (m2)			TOTAL (m2)
N-04.1019-0001-COO	3720131WF5832S0001EH		AYUNTAMIENTO DE VIATOR PZ CONSTITUCION 2, 04240 VIATOR, ALMERÍA	AYUNTAMIENTO DE VIATOR PZ CONSTITUCION 2, 04240 VIATOR, ALMERÍA	398339	a = 251440	I-00	Improductivo-suelo sin urbanizar	27421	0	0	56010	Urbanizado	32, 33
						b = 146899	I-00	Improductivo-suelo sin urbanizar	27356	0	1233			
N-04.1019-0020	6	79	GIMENEZ HERRADA EVARISTO CL MOLINOS 38, 04009 ALMERIA,	GIMENEZ HERRADA EVARISTO CL MOLINOS 38, 04009 ALMERIA,	929	a = 399	E-00	Improductivo-FL3	36	21	74	501	Rural	30
						b = 530	I-00	Improductivo-FL3	310	45	15			
N-04.1019-0021	6	30	BERENGUEL LOPEZ LUIS PJ FLOR INDALICA. LA CAÑADA 42, 04120 ALMERIA,	BERENGUEL LOPEZ LUIS PJ FLOR INDALICA. LA CAÑADA 42, 04120 ALMERIA,	8279	a = 3812	IH-00	Invernadero-FL3	120	916	181	3600	Rural	30
						b = 4137	C-00	Improductivo-FL3	1834	293	256			
N-04.1019-0022	6	9004	AYUNTAMIENTO DE VIATOR PZ CONSTITUCION 2, 04240 VIATOR, ALMERÍA	AYUNTAMIENTO DE VIATOR PZ CONSTITUCION 2, 04240 VIATOR, ALMERÍA	2346	0 = 2346	I-00	Vías Públicas	259	50	46	355	Rural	30
N-04.1019-0023	7	27	LOPEZ FERNANDEZ JOSE CJ EL MALAGUEÑO 10 LA CAÑADA DE SAN URBANO, 04120 ALMERIA,	LOPEZ FERNANDEZ JOSE CJ EL MALAGUEÑO 10 LA CAÑADA DE SAN URBANO, 04120 ALMERIA,	403	0 = 403	E-00	Olivo Regadío-FL3	403	0	0	403	Rural	30
N-04.1019-0024	6	9008	AGENCIA ANDALUZA DEL AGUA AV MANUEL SIUROT S.N., 41013 SEVILLA,	AGENCIA ANDALUZA DEL AGUA AV MANUEL SIUROT S.N., 41013 SEVILLA,	432	0 = 432	I-00	Hidrografía natural	27	30	21	78	Rural	30
N-04.1019-0025	7	9013	AGENCIA ANDALUZA DEL AGUA AV MANUEL SIUROT S.N., 41013 SEVILLA,	AGENCIA ANDALUZA DEL AGUA AV MANUEL SIUROT S.N., 41013 SEVILLA,	230	0 = 230	I-00	Hidrografía natural	230	0	0	230	Rural	30

Nº ORDEN	POL.	PAR.	TITULAR CATASTRAL NOMBRE Y DOMICILIO	TITULAR ACTUAL NOMBRE Y DOMICILIO	SUPERFICIE CATASTRAL (m2)	AFECCIONES (m2)						NATURALEZA	Nº HOJA PLANO	
						SUBP.	CAL. FISCAL	APROVECHAMIENTO REAL	EXPROPIACIÓN (m2)	SERVIDUMBRE PERMANENTE (m2)	OCUPACIÓN TEMPORAL (m2)			TOTAL (m2)
N-04.1019-0026	7	9020	AGENCIA ANDALUZA DEL AGUA AV MANUEL SIUROT S.N., 41013 SEVILLA,	AGENCIA ANDALUZA DEL AGUA AV MANUEL SIUROT S.N., 41013 SEVILLA,	639	0 = 639	I-00	Hidrografía natural	10	0	0	10	Rural	30
N-04.1019-0027	6	78	GARCIA MOYA MARIA CARMEN CL BILBAO 96 PI:06 Pt:1, 04007 ALMERIA,	GARCIA MOYA MARIA CARMEN CL BILBAO 96 PI:06 Pt:1, 04007 ALMERIA,	8326	b = 840	I-00	Improductivo-FL3	4	90	72	270	Rural	30
			c = 3317	IH-00		Invernadero-FL3	0	12	36					
			d = 529	E-00		Pastos-FL3	3	30	23					
N-04.1019-0028	7	9001	CARMONA SANCHEZ JOSE CL RAMBLA LECHUGA ALQUIAN 73, 04130 ALMERIA,	CARMONA SANCHEZ JOSE CL RAMBLA LECHUGA ALQUIAN 73, 04130 ALMERIA,	1427	0 = 1427	I-00	Vías Públicas	201	0	30	231	Rural	30
N-04.1019-0029	7	9009	AYUNTAMIENTO DE VIATOR PZ CONSTITUCION 2, 04240 VIATOR, ALMERÍA	AYUNTAMIENTO DE VIATOR PZ CONSTITUCION 2, 04240 VIATOR, ALMERÍA	2359	0 = 2359	I-00	Vías Públicas	151	33	32	216	Rural	30
N-04.1019-0030	7	115	EULOGIO ELOY SL. PS TOYO (DEL) 7 BI:4 PI:03 Pt:B RETAMAR, 04131 ALMERIA,	EULOGIO ELOY SL. PS TOYO (DEL) 7 BI:4 PI:03 Pt:B RETAMAR, 04131 ALMERIA,	40961	a = 2141	E-00	Improductivo-FL3	403	0	0	11075	Rural	30,31
						b = 38051	IH-00	Invernadero-FL3	10363	131	178			
N-04.1019-0031	7	25	AUTOCARES BERNARDO SA AV ESTACION DE LA 16, 04005 ALMERIA,	AUTOCARES BERNARDO SA AV ESTACION DE LA 16, 04005 ALMERIA,	3988	a = 3777	E-00	Pastos-FL3	2250	0	0	2250	Rural	30, 31
			CERAMICA DE ALHABIA SL PJ LA HUERTA, 04567 ALHABIA, ALMERÍA	CERAMICA DE ALHABIA SL PJ LA HUERTA, 04567 ALHABIA, ALMERÍA										
N-04.1019-0032	7	9002	AGENCIA ANDALUZA DEL AGUA AV MANUEL SIUROT S.N., 41013 SEVILLA,	AGENCIA ANDALUZA DEL AGUA AV MANUEL SIUROT S.N., 41013 SEVILLA,	4609	0 = 4609	I-00	Hidrografía natural	1356	0	0	1356	Rural	30, 31
N-04.1019-0033	7	96	AUTOCARES BERNARDO SA AV ESTACION DE LA 16, 04005 ALMERIA,	AUTOCARES BERNARDO SA AV ESTACION DE LA 16, 04005 ALMERIA,	3169	0 = 3169	E-00	Pastos-FL3	2456	0	0	2456	Rural	30, 31
			CERAMICA DE ALHABIA SL PJ LA HUERTA, 04567 ALHABIA, ALMERÍA	CERAMICA DE ALHABIA SL PJ LA HUERTA, 04567 ALHABIA, ALMERÍA										
N-04.1019-0034	7	123	AYUNTAMIENTO DE VIATOR PZ CONSTITUCION 2, 04240 VIATOR, ALMERÍA	AYUNTAMIENTO DE VIATOR PZ CONSTITUCION 2, 04240 VIATOR, ALMERÍA	13384	0 = 13384	AT-00	Pastos-FL3	3981	0	0	3981	Rural	30, 31

Nº ORDEN	POL.	PAR.	TITULAR CATASTRAL NOMBRE Y DOMICILIO	TITULAR ACTUAL NOMBRE Y DOMICILIO	SUPERFICIE CATASTRAL (m2)	AFECCIONES (m2)						NATURALEZA	Nº HOJA PLANO	
						SUBP.	CAL. FISCAL	APROVECHAMIENTO REAL	EXPROPIACIÓN (m2)	SERVIDUMBRE PERMANENTE (m2)	OCUPACIÓN TEMPORAL (m2)			TOTAL (m2)
N-04.1019-0035	7	63	AUTOCARES BERNARDO SA AV ESTACION DE LA 16, 04005 ALMERIA,	AUTOCARES BERNARDO SA AV ESTACION DE LA 16, 04005 ALMERIA,	3070	0 = 3070	E-00	Pastos-FL3	737	0	0	737	Rural	31
			CERAMICA DE ALHABIA SL PJ LA HUERTA, 04567 ALHABIA, ALMERÍA	CERAMICA DE ALHABIA SL PJ LA HUERTA, 04567 ALHABIA, ALMERÍA										
N-04.1019-0036	7	102	AUTOCARES BERNARDO SA AV ESTACION DE LA 16, 04005 ALMERIA,	AUTOCARES BERNARDO SA AV ESTACION DE LA 16, 04005 ALMERIA,	1620	0 = 1620	E-00	Pastos-FL3	1566	0	0	1566	Rural	31
			CERAMICA DE ALHABIA SL PJ LA HUERTA, 04567 ALHABIA, ALMERÍA	CERAMICA DE ALHABIA SL PJ LA HUERTA, 04567 ALHABIA, ALMERÍA										
N-04.1019-0037	7	62	AUTOCARES BERNARDO SA AV ESTACION DE LA 16, 04005 ALMERIA,	AUTOCARES BERNARDO SA AV ESTACION DE LA 16, 04005 ALMERIA,	8126	0 = 8126	E-00	Pastos-FL3	3836	0	0	3836	Rural	31
			CERAMICA DE ALHABIA SL PJ LA HUERTA, 04567 ALHABIA, ALMERÍA	CERAMICA DE ALHABIA SL PJ LA HUERTA, 04567 ALHABIA, ALMERÍA										
N-04.1019-0038	7	146	AYUNTAMIENTO DE VIATOR PZ CONSTITUCION 2, 04240 VIATOR, ALMERÍA	AYUNTAMIENTO DE VIATOR PZ CONSTITUCION 2, 04240 VIATOR, ALMERÍA	21912	0 = 21912	E-00	Pastos-FL3	74	0	0	74	Rural	31
N-04.1019-0039	7	101	SALINAS CLEMENTE FRANCISCO AV FEDERICO GARCIA LORCA 14 PI:04 Pt:F, 04004 ALMERIA,	SALINAS CLEMENTE FRANCISCO AV FEDERICO GARCIA LORCA 14 PI:04 Pt:F, 04004 ALMERIA,	3384	0 = 3384	E-00	Pastos-FL3	792	0	0	792	Rural	31
N-04.1019-0040	7	121	SAEZ FERRER FRANCISCO CL SOTOMAYOR 56 ALMERIA, 04240 VIATOR, ALMERÍA	SAEZ FERRER FRANCISCO CL SOTOMAYOR 56 ALMERIA, 04240 VIATOR, ALMERÍA	10153	a = 7725	IH-00	Invernadero-FL3	4635	0	0	6859	Rural	31
			SAEZ FERRER FRANCISCO CL SOTOMAYOR 56 ALMERIA, 04240 VIATOR, ALMERÍA	SAEZ FERRER FRANCISCO CL SOTOMAYOR 56 ALMERIA, 04240 VIATOR, ALMERÍA										
N-04.1019-0041	7	9003	AGENCIA ANDALUZA DEL AGUA AV MANUEL SIUROT S.N., 41013 SEVILLA,	AGENCIA ANDALUZA DEL AGUA AV MANUEL SIUROT S.N., 41013 SEVILLA,	5976	0 = 5521	VT-00	Hidrografía natural	1232	0	0	1232	Rural	31
N-04.1019-0042	7	126	GONZALEZ SANCHEZ JUAN CL JUAN LOPEZ 2, 04240 VIATOR, ALMERÍA	GONZALEZ SANCHEZ JUAN CL JUAN LOPEZ 2, 04240 VIATOR, ALMERÍA	6935	0 = 6935	C-00	Labor Secano- FL3	688	0	0	688	Rural	31
N-04.1019-0043	7	127	EN INVESTIGACION, ARTICULO 47 DE LA LEY 33/2003 TN SUS-9-EN, 04700 EL EJIDO, ALMERÍA	EN INVESTIGACION, ARTICULO 47 DE LA LEY 33/2003 TN SUS-9-EN, 04700 EL EJIDO, ALMERÍA	10098	0 = 10098	E-00	Pastos-FL3	2182	0	0	2182	Rural	31
N-04.1019-0044	3720112WF5832S 0000MG		AYUNTAMIENTO DE VIATOR PZ CONSTITUCION 2, 04240 VIATOR, ALMERÍA	AYUNTAMIENTO DE VIATOR PZ CONSTITUCION 2, 04240 VIATOR, ALMERÍA	135680	a = 42006	E-00	Pastos-FL3	1479	0	0	29310	Urbanizado	31, 32

Nº ORDEN	POL.	PAR.	TITULAR CATASTRAL NOMBRE Y DOMICILIO	TITULAR ACTUAL NOMBRE Y DOMICILIO	SUPERFICIE CATASTRAL (m2)	AFECCIONES (m2)						NATURALEZA	Nº HOJA PLANO	
						SUBP.	CAL. FISCAL	APROVECHAMIENTO REAL	EXPROPIACIÓN (m2)	SERVIDUMBRE PERMANENTE (m2)	OCUPACIÓN TEMPORAL (m2)			TOTAL (m2)
N-04.1019-0045	2824308WF582250001XS		CESPEDES SANCHEZ MARIA DOLORES AV PERU 66 PI:06 Pt:J, 04006 ALMERIA,	CESPEDES SANCHEZ MARIA DOLORES AV PERU 66 PI:06 Pt:J, 04006 ALMERIA,	10255	0 = 10255	I-00	Improductivo-FL3	79	0	8792	8871	Urbanizado	33
N-04.1019-0046	7	9015	AGENCIA ANDALUZA DEL AGUA AV MANUEL SIUROT S.N., 41013 SEVILLA,	AGENCIA ANDALUZA DEL AGUA AV MANUEL SIUROT S.N., 41013 SEVILLA,	6633	0 = 6633	I-00	Hidrografía natural	259	0	215	474	Rural	33
N-04.1019-0047	8	9004	AGENCIA ANDALUZA DEL AGUA AV MANUEL SIUROT S.N., 41013 SEVILLA,	AGENCIA ANDALUZA DEL AGUA AV MANUEL SIUROT S.N., 41013 SEVILLA,	6338	0 = 6338	I-00	Hidrografía natural	254	0	199	453	Rural	33
N-04.1019-0048	2819922WF5821N0001HP	DEL PINO VICO ANTONIO CL CTRA. LOMA CABRERA. EDIF 4 PI:AT Pt:D VENTA GAS, 04120 ALMERIA,	DEL PINO VICO ANTONIO CL CTRA. LOMA CABRERA. EDIF 4 PI:AT Pt:D VENTA GAS, 04120 ALMERIA,	60137	a = 59458	I-00	Invernadero-FL3	4424	0	1575	5999	Urbanizado	33	
		MARTINEZ CAPEL ANA MARIA LG BARRANCO HONDO 30 LA CAÑADA DE SAN URB, 04120 ALMERIA,	MARTINEZ CAPEL ANA MARIA LG BARRANCO HONDO 30 LA CAÑADA DE SAN URB, 04120 ALMERIA,											
		MARTINEZ CAPEL RUBEN CL PERIODISTA MARTIMAR 16, 04120 ALMERIA,	MARTINEZ CAPEL RUBEN CL PERIODISTA MARTIMAR 16, 04120 ALMERIA,											
N-04.1019-0049	2819906WF5821N0001KP	GOMEZ GOMEZ JOSE EMILIO CL RAGOL 4, 04120 ALMERIA,	GOMEZ GOMEZ JOSE EMILIO CL RAGOL 4, 04120 ALMERIA,	59418	a = 56999	IH-00	Invernadero-FL3	9458	401	112	9971	Urbanizado	33	
		GOMEZ MILAN MARIA MAR CL PASEO DEL TOYO 9 BI:5 PI:02 Pt:B, 04131 ALMERIA,	GOMEZ MILAN MARIA MAR CL PASEO DEL TOYO 9 BI:5 PI:02 Pt:B, 04131 ALMERIA,											
		MEMBRIVES GARCIA JOAQUIN MANUEL CL PARAJE FLOR INDALICA 8, 04120 ALMERIA,	MEMBRIVES GARCIA JOAQUIN MANUEL CL PARAJE FLOR INDALICA 8, 04120 ALMERIA,											
		PEÑA JIMENEZ DULCENOMBRE CL RAGOL 4, 04120 ALMERIA,	PEÑA JIMENEZ DULCENOMBRE CL RAGOL 4, 04120 ALMERIA,											
N-04.1019-0050	2819917WF5821N0001ZP	AYUNTAMIENTO DE VIATOR PZ CONSTITUCION 2, 04240 VIATOR, ALMERÍA	AYUNTAMIENTO DE VIATOR PZ CONSTITUCION 2, 04240 VIATOR, ALMERÍA	5013	0 = 5013	I-00	Invernadero-FL3	525	0	0	525	Urbanizado	33	
N-04.1019-0051	2819920WF5821N0001ZP	ESTEVEZ MORENO CARMEN CL ONCE DE MARZO 8 ALMERIA, 04240 VIATOR, ALMERÍA	ESTEVEZ MORENO CARMEN CL ONCE DE MARZO 8 ALMERIA, 04240 VIATOR, ALMERÍA	8581	a = 6072	I-00	Invernadero-FL3	74	0	0	137	Urbanizado	33	
		MARTINEZ SANCHEZ JOSE CL ONCE DE MARZO 8 ALMERIA, 04240 VIATOR, ALMERÍA	MARTINEZ SANCHEZ JOSE CL ONCE DE MARZO 8 ALMERIA, 04240 VIATOR, ALMERÍA		b = 2013	I-00	Improductivo-FL3	16	17	30				
N-04.1019-0052	2819921WF5821N0001UP	PROMOCIONES PROMALQUI, SL CL SIERRA NEVADA 2, 04230 HUERCAL DE ALMERIA,	PROMOCIONES PROMALQUI, SL CL SIERRA NEVADA 2, 04230 HUERCAL DE ALMERIA,	14755	0 = 14755	I-00	Improductivo-FL3	11834	36	1664	13534	Urbanizado	33	

Nº ORDEN	POL.	PAR.	TITULAR CATASTRAL NOMBRE Y DOMICILIO	TITULAR ACTUAL NOMBRE Y DOMICILIO	SUPERFICIE CATASTRAL (m2)	AFECCIONES (m2)						NATURALEZA	Nº HOJA PLANO	
						SUBP.	CAL. FISCAL	APROVECHAMIENTO REAL	EXPROPIACIÓN (m2)	SERVIDUMBRE PERMANENTE (m2)	OCUPACIÓN TEMPORAL (m2)			TOTAL (m2)
N-04.1019-0053	2819905WF5821N0000IO 2819905WF5821N0001OP		CAÑABATE LAO MANUEL MIGUEL CL FLOR INDALICA 72, 04120 ALMERIA,	CAÑABATE LAO MANUEL MIGUEL CL FLOR INDALICA 72, 04120 ALMERIA,	9920	0 = 9920	I-00	Improductivo-FL3	169	0	0	169	Urbanizado	33
			NIETO SALMERON DOLORES PJ FLOR INDALICA 72 LA CAÑADA DE SAN URBANO, 04120 ALMERIA,	NIETO SALMERON DOLORES PJ FLOR INDALICA 72 LA CAÑADA DE SAN URBANO, 04120 ALMERIA,										
N-04.1019-0054	8	9001	AYUNTAMIENTO DE VIATOR PZ CONSTITUCION 2, 04240 VIATOR, ALMERÍA	AYUNTAMIENTO DE VIATOR PZ CONSTITUCION 2, 04240 VIATOR, ALMERÍA	9163	0 = 9163	I-00	Vías Públicas	426	166	131	723	Rural	33
N-04.1019-0055	2518601WF5821N0000WO 2518601WF5821N0001EP		UIS UMWELTINSTITUT IBERICA, SA CL LA SOLANA 1 PI:T, 04007 ALMERIA,	UIS UMWELTINSTITUT IBERICA, SA CL LA SOLANA 1 PI:T, 04007 ALMERIA,	1497	b = 1373	I-00	Improductivo-FL3	548	224	150	922	Urbanizado	33
N-04.1019-0056	2418701WF5821N0001GP		AYUNTAMIENTO DE VIATOR PZ CONSTITUCION 2, 04240 VIATOR, ALMERÍA	AYUNTAMIENTO DE VIATOR PZ CONSTITUCION 2, 04240 VIATOR, ALMERÍA	7657	0 = 7657		Suelo sin edificar	668	93	420	1181	Urbanizado	33
N-04.1019-0057	2219704WF5821N0001JP		AYUNTAMIENTO DE VIATOR PZ CONSTITUCION 2, 04240 VIATOR, ALMERÍA	AYUNTAMIENTO DE VIATOR PZ CONSTITUCION 2, 04240 VIATOR, ALMERÍA	3110	0 = 3110		Suelo sin edificar	0	8	170	178	Urbanizado	34
N-04.1019-0058	8	95	AYUNTAMIENTO DE VIATOR PZ CONSTITUCION 2, 04240 VIATOR, ALMERÍA	AYUNTAMIENTO DE VIATOR PZ CONSTITUCION 2, 04240 VIATOR, ALMERÍA	317858	d = 60001	E-00	Pastos-FL3	0	14	206	220	Rural	34
N-04.1019-0059	1918401WF5811N0001LY		AYUNTAMIENTO DE VIATOR PZ CONSTITUCION 2, 04240 VIATOR, ALMERÍA	AYUNTAMIENTO DE VIATOR PZ CONSTITUCION 2, 04240 VIATOR, ALMERÍA	61077	0 = 61077		Urbana terreno	519	0	0	519	Urbanizado	34, 35
N-04.1019-0060	1915604WF5811N0001HY		ALBAHARI INVERSIONES SL CL CONDE DE ARANDA 14 PI:04 Pt:1, 28001 MADRID,	ALBAHARI INVERSIONES SL CL CONDE DE ARANDA 14 PI:04 Pt:1, 28001 MADRID,	6154	0 = 6154		Urbana Industrial	0	16	143	159	Urbanizado	34
N-04.1019-0061	1713202WF5811S0001AF		CAMACHO TORRES JOSE CL PALOS DE LA FRONTERA 48, 04007 ALMERIA,	CAMACHO TORRES JOSE CL PALOS DE LA FRONTERA 48, 04007 ALMERIA,	27530	0 = 27530	I-00	Improductivo-FL3	9722	361	3518	13601	Urbanizado	35
N-04.1019-0062	1616402WF5811N0001LY		INSTALACIONES Y CONSTRUCCIONES ALMERIA SLU CL SIERRA MORENA-PI. JUAIDA 22, 04240 VIATOR, ALMERÍA	INSTALACIONES Y CONSTRUCCIONES ALMERIA SLU CL SIERRA MORENA-PI. JUAIDA 22, 04240 VIATOR, ALMERÍA	19012	0 = 19012		Urbana terreno	356	0	0	356	Urbanizado	35
			LUCOCA SL CL CUARTEL DEL SUR 9, 04240 VIATOR, ALMERÍA	LUCOCA SL CL CUARTEL DEL SUR 9, 04240 VIATOR, ALMERÍA										
			MARTINEZ LOPEZ PEDRO CL RAFAEL ALBERTI 22 PI:02 Pt:1, 04004 ALMERIA,	MARTINEZ LOPEZ PEDRO CL RAFAEL ALBERTI 22 PI:02 Pt:1, 04004 ALMERIA,										
N-04.1019-0063	1713228WF5811S0001UF		ALVAREZ GONZALEZ JOSE CL COLON 3, 04240 VIATOR, ALMERÍA	ALVAREZ GONZALEZ JOSE CL COLON 3, 04240 VIATOR, ALMERÍA	8394	0 = 8394		Improductivo-FL3	512	0	285	797	Urbanizado	35
N-04.1019-0064	1713201WF5811S0000QD 1713201WF5811S0001WF		PEROSA IBERIA, SOCIEDAD LIMITADA CR VIATOR- EL ALQUIAN, 04240 VIATOR, ALMERÍA	PEROSA IBERIA, SOCIEDAD LIMITADA CR VIATOR- EL ALQUIAN, 04240 VIATOR, ALMERÍA	14718	0 = 14718		Urbana-industrial	1334	191	1635	3160	Urbanizado	35



Nº ORDEN	POL.	PAR.	TITULAR CATASTRAL NOMBRE Y DOMICILIO	TITULAR ACTUAL NOMBRE Y DOMICILIO	SUPERFICIE CATASTRAL (m2)	AFECCIONES (m2)						NATURALEZA	Nº HOJA PLANO	
						SUBP.	CAL. FISCAL	APROVECHAMIENTO REAL	EXPROPIACIÓN (m2)	SERVIDUMBRE PERMANENTE (m2)	OCUPACIÓN TEMPORAL (m2)			TOTAL (m2)
N-04.1019-0065	8	9007	AYUNTAMIENTO DE VIATOR PZ CONSTITUCION 2, 04240 VIATOR, ALMERÍA	AYUNTAMIENTO DE VIATOR PZ CONSTITUCION 2, 04240 VIATOR, ALMERÍA	302	0 = 302	I-00	Vías Públicas	23	20	228	271	Rural	35
N-04.1019-0066	1713221WF5811S0000SD 1713221WF5811S0001DF		ALVAREZ GONZALEZ JOSE CL COLON 3, 04240 VIATOR, ALMERÍA	ALVAREZ GONZALEZ JOSE CL COLON 3, 04240 VIATOR, ALMERÍA	7074	0 = 7074		Improductivo-FL3	2280	71	1180	3531	Urbanizado	35
N-04.1019-0067	1713226WF5811S0001SF		ALVAREZ GONZALEZ JUANA CL BILBAO 42 PI:01 Pt:B, 04007 ALMERÍA,	ALVAREZ GONZALEZ JUANA CL BILBAO 42 PI:01 Pt:B, 04007 ALMERÍA,	81	0 = 81		Urbana terreno	0	0	17	17	Urbanizado	35
N-04.1019-0068	1713218WF5811S0001DF		GARCIA CASTILLO ANTONIO CL DR GLEZ VICENTE, 04240 VIATOR, ALMERÍA	GARCIA CASTILLO ANTONIO CL DR GLEZ VICENTE, 04240 VIATOR, ALMERÍA	5347	0 = 5347		Improductivo-FL3	0	1	13	14	Urbanizado	35
N-04.1019-0069	1713225WF5811S0001EF		DIAZ ALVAREZ MARIA CARMEN CL BILBAO 42 PI:03 Pt:A, 04007 ALMERÍA,	DIAZ ALVAREZ MARIA CARMEN CL BILBAO 42 PI:03 Pt:A, 04007 ALMERÍA,	192	0 = 192		Improductivo-FL3	1	0	103	104	Urbanizado	35
N-04.1019-0070	1713224WF5811S0000HD 1713224WF5811S0001JF		GALLARDO CUENCA JOSEFA CR ALQUIAN-PARAJE MARQUES, 04240 VIATOR, ALMERÍA PIÑERO MEDINA JOSE CR ALQUIAN-PARAJE MARQUES, 04240 VIATOR, ALMERÍA	GALLARDO CUENCA JOSEFA CR ALQUIAN-PARAJE MARQUES, 04240 VIATOR, ALMERÍA PIÑERO MEDINA JOSE CR ALQUIAN-PARAJE MARQUES, 04240 VIATOR, ALMERÍA	1144	0 = 1144	I-00	Improductivo-FL3	642	62	290	994	Urbanizado	35
N-04.1019-0071	13	166	RODRIGUEZ VINCENTE JUAN CL SAN MARCOS 7, 04240 VIATOR, ALMERÍA	RODRIGUEZ VINCENTE JUAN CL SAN MARCOS 7, 04240 VIATOR, ALMERÍA	1393	0 = 1393	CK-00	Agrios Regadio-FL3	180	6	209	395	Rural	35
N-04.1019-0072	1713223WF5811S0000UD 1713223WF5811S0001IF		MARIN LUPION FELIX CL SOLIS 4, 04001 ALMERIA,	MARIN LUPION FELIX CL SOLIS 4, 04001 ALMERIA,	394	0 = 394		Improductivo-FL3	1	44	47	92	Urbanizado	35
N-04.1019-0073	13	9018	COMUNIDAD GENERAL DE REGANTES DEL BAJO ANDARAX CL PROFESOR ESCOBAR MANZANO 38 PI:01 Pt:4, 04007 ALMERIA,	COMUNIDAD GENERAL DE REGANTES DEL BAJO ANDARAX CL PROFESOR ESCOBAR MANZANO 38 PI:01 Pt:4, 04007 ALMERIA,	1019	0 = 1019	I-00	Hidrografía Construida	121	63	49	233	Rural	35
N-04.1019-0074	1713222WF5811S0001XF		MARTINEZ XEIS ANTONIO CL DR GLEZ VICENTE, 04240 VIATOR, ALMERÍA	MARTINEZ XEIS ANTONIO CL DR GLEZ VICENTE, 04240 VIATOR, ALMERÍA	29	0 = 29		Improductivo-FL3	0	0	5	5	Urbanizado	35
N-04.1019-0075	13	283	DIPUTACION PROVINCIAL DE ALMERIA CL NAVARRO RODRIGO 17, 04001 ALMERIA,	DIPUTACION PROVINCIAL DE ALMERIA CL NAVARRO RODRIGO 17, 04001 ALMERIA,	17119	a = 15140	I-00	Vías Públicas	433	234	280	947	Rural	35
N-04.1019-0076	13	167	RODRIGUEZ VINCENTE JUAN CL SAN MARCOS 7, 04240 VIATOR, ALMERÍA	RODRIGUEZ VINCENTE JUAN CL SAN MARCOS 7, 04240 VIATOR, ALMERÍA	587	0 = 587	CK-00	Olivo Regadío-FL3	196	63	6	265	Rural	35
N-04.1019-0077	13	168	RODRIGUEZ CESAR JUAN CL BOSNIA 8 PI:03 Pt:A, 04009 ALMERIA,	RODRIGUEZ CESAR JUAN CL BOSNIA 8 PI:03 Pt:A, 04009 ALMERIA,	1208	0 = 1208	CK-00	Agrios Regadio-FL3	577	9	287	873	Rural	35
N-04.1019-0078	13	174	MARIN LUPION FELIX CL SOLIS 4, 04001 ALMERIA,	MARIN LUPION FELIX CL SOLIS 4, 04001 ALMERIA,	1610	0 = 1610	CK-00	Agrios Regadio-FL3	284	89	431	804	Rural	35

Nº ORDEN	POL.	PAR.	TITULAR CATASTRAL NOMBRE Y DOMICILIO	TITULAR ACTUAL NOMBRE Y DOMICILIO	SUPERFICIE CATASTRAL (m2)	AFECCIONES (m2)						NATURALEZA	Nº HOJA PLANO	
						SUBP.	CAL. FISCAL	APROVECHAMIENTO REAL	EXPROPIACIÓN (m2)	SERVIDUMBRE PERMANENTE (m2)	OCUPACIÓN TEMPORAL (m2)			TOTAL (m2)
N-04.1019-0079	13	169	RODRIGUEZ VICENTE MARIA LUISA CL 28 DE FEBRERO DE LA CAÑAD 7 LA CAÑADA, 04120 ALMERIA,	RODRIGUEZ VICENTE MARIA LUISA CL 28 DE FEBRERO DE LA CAÑAD 7 LA CAÑADA, 04120 ALMERIA,	1320	0 = 1320	CK-00	Huerta-FL3	98	0	300	398	Rural	35
N-04.1019-0080	13	173	RUEDA MARTINEZ CARMEN MN VIATOR Ndup-0, 04240 VIATOR, ALMERIA	RUEDA MARTINEZ CARMEN MN VIATOR Ndup-0, 04240 VIATOR, ALMERIA	2113	a = 2056	CK-00	Olivo Regadío-FL3	1247	0	581	1883	Rural	35
						b = 57	I-00	Improductivo-FL3	0	0	55			
N-04.1019-0081	13	176	GUIRADO CALATRAVA JOSE MARCOS CL SICARDO 4 PI:03 Pt:A, 04008 ALMERIA,	GUIRADO CALATRAVA JOSE MARCOS CL SICARDO 4 PI:03 Pt:A, 04008 ALMERIA,	1753	0 = 1753	CK-00	Olivo Regadío-FL3	6	0	143	149	Rural	35
N-04.1019-0082	13	177	MAÑAS CASADO MARIA CARMEN CL CUCARRO 71, 04003 ALMERIA,	MAÑAS CASADO MARIA CARMEN CL CUCARRO 71, 04003 ALMERIA,	1141	0 = 1141	CK-00	Olivo Regadío-FL3	443	27	383	853	Rural	35
			OLVERA MAÑAS JOSE ANTONIO CL ANTONIA MARCE 2, 04003 ALMERIA,	OLVERA MAÑAS JOSE ANTONIO CL ANTONIA MARCE 2, 04003 ALMERIA,										
			OLVERA MAÑAS MARIA CARMEN CL CUCARRO 71 PI:BJ, 04003 ALMERIA,	OLVERA MAÑAS MARIA CARMEN CL CUCARRO 71 PI:BJ, 04003 ALMERIA,										
			OLVERA MARTINEZ JOSE ANTONIO CL CUCARRO 71, 04003 ALMERIA,	OLVERA MARTINEZ JOSE ANTONIO CL CUCARRO 71, 04003 ALMERIA,										
N-04.1019-0083	13	172	MAÑAS CASADO MARIA CARMEN CL CUCARRO 71, 04003 ALMERIA,	MAÑAS CASADO MARIA CARMEN CL CUCARRO 71, 04003 ALMERIA,	1773	0 = 1773	CK-00	Olivo Regadío-FL3	2	0	132	134	Rural	35
			OLVERA MAÑAS JOSE ANTONIO CL ANTONIA MARCE 2, 04003 ALMERIA,	OLVERA MAÑAS JOSE ANTONIO CL ANTONIA MARCE 2, 04003 ALMERIA,										
			OLVERA MARTINEZ JOSE ANTONIO CL CUCARRO 71, 04003 ALMERIA,	OLVERA MARTINEZ JOSE ANTONIO CL CUCARRO 71, 04003 ALMERIA,										

Nº ORDEN	POL.	PAR.	TITULAR CATASTRAL NOMBRE Y DOMICILIO	TITULAR ACTUAL NOMBRE Y DOMICILIO	SUPERFICIE CATASTRAL (m2)	AFECCIONES (m2)						NATURALEZA	Nº HOJA PLANO	
						SUBP.	CAL. FISCAL	APROVECHAMIENTO REAL	EXPROPIACIÓN (m2)	SERVIDUMBRE PERMANENTE (m2)	OCUPACIÓN TEMPORAL (m2)			TOTAL (m2)
N-04.1019-0084	13	178	MAÑAS CASADO MARIA CARMEN CL CUCARRO 71, 04003 ALMERIA,	MAÑAS CASADO MARIA CARMEN CL CUCARRO 71, 04003 ALMERIA,	2726	a = 2575	CK-00	Olivo Regadío-FL3	1079	196	526	1834	Rural	35
			OLVERA MAÑAS MARIA CARMEN CL CUCARRO 71 PI:BJ, 04003 ALMERIA,	OLVERA MAÑAS MARIA CARMEN CL CUCARRO 71 PI:BJ, 04003 ALMERIA,										
			OLVERA MARTINEZ JOSE ANTONIO CL CUCARRO 71, 04003 ALMERIA,	OLVERA MARTINEZ JOSE ANTONIO CL CUCARRO 71, 04003 ALMERIA,		b = 33	I-00	Improductivo-FL3	33	0	0			
N-04.1019-0085	13	180	SALINAS ALVAREZ CARMELO AV FEDERICO GARCIA LORCA 20 PI:03 Pt:2, 04004 ALMERIA,	SALINAS ALVAREZ CARMELO AV FEDERICO GARCIA LORCA 20 PI:03 Pt:2, 04004 ALMERIA,	10459	a = 9606	CK-00	Olivo Regadío-FL3	1368	805	967	3173	Rural	35, 36
						b = 853	CN-00	Improductivo-FL3	0	33	0			
N-04.1019-0086	13	186	CERVANTES CANO BALTASAR JOSE PS MEDITERRANEO 451, 04638 MOJACAR,	CERVANTES CANO BALTASAR JOSE PS MEDITERRANEO 451, 04638 MOJACAR,	5742	a = 5420	CK-00	Labor Regadío-FL3	492	33	407	937	Rural	35, 36
						b = 322	CN-00	Labor Secano- FL3	0	5	0			
N-04.1019-0087	13	190	ALVAREZ GONZALEZ JUANA CL BILBAO 42 PI:01 Pt:B, 04007 ALMERIA,	ALVAREZ GONZALEZ JUANA CL BILBAO 42 PI:01 Pt:B, 04007 ALMERIA,	5322	a = 4947	C-00	Labor Secano- FL3	412	0	336	748	Rural	35, 36
N-04.1019-0088	13	170	MARIN LUPION FELIX CL SOLIS 4, 04001 ALMERIA,	MARIN LUPION FELIX CL SOLIS 4, 04001 ALMERIA,	17440	a = 15941	CK-00	Olivo Regadío-FL3	542	0	449	991	Rural	35
N-04.1019-0089	13	9005	COMUNIDAD GENERAL DE REGANTES DEL BAJO ANDARAX CL PROFESOR ESCOBAR MANZANO 38 PI:01 Pt:4, 04007 ALMERIA,	COMUNIDAD GENERAL DE REGANTES DEL BAJO ANDARAX CL PROFESOR ESCOBAR MANZANO 38 PI:01 Pt:4, 04007 ALMERIA,	1695	0 = 1695	I-00	Hidrografía Construida	77	4	52	133	Rural	35

Nº ORDEN	POL.	PAR.	TITULAR CATASTRAL NOMBRE Y DOMICILIO	TITULAR ACTUAL NOMBRE Y DOMICILIO	SUPERFICIE CATASTRAL (m2)	AFECCIONES (m2)						NATURALEZA	Nº HOJA PLANO	
						SUBP.	CAL. FISCAL	APROVECHAMIENTO REAL	EXPROPIACIÓN (m2)	SERVIDUMBRE PERMANENTE (m2)	OCUPACIÓN TEMPORAL (m2)			TOTAL (m2)
N-04.1019-0090	13	185	CDAD REGANTES LOS LLANOS DEL ALQUIAN CM VIATOR ALQUIAN Ndup-0, 04130 ALMERIA,	CDAD REGANTES LOS LLANOS DEL ALQUIAN CM VIATOR ALQUIAN Ndup-0, 04130 ALMERIA,	3586	a = 34	I-00	Improductivo-FL3	20	9	5	2009	Rural	35, 36
						b = 45	I-00	Improductivo-FL3	0	45	0			
						c = 2807	CK-00	Labor Regadío-FL3	562	1079	198			
						d = 699	CN-00	Labor Regadío-FL3	0	91	0			
N-04.1019-0091	13	191	CERDAN FELICES MANUEL CL ALTAMIRA 13 PI:08 Pt:2, 04005 ALMERIA,	CERDAN FELICES MANUEL CL ALTAMIRA 13 PI:08 Pt:2, 04005 ALMERIA,	5059	a = 4486	CN-00	Labor Secano- FL3	410	0	335	745	Rural	35, 36
			ROBLES ESCUBI SALVADOR CL AMERICO CASTRO 104 PI:BA Pt:B, 28050 MADRID,	ROBLES ESCUBI SALVADOR CL AMERICO CASTRO 104 PI:BA Pt:B, 28050 MADRID,										
N-04.1019-0092	001201200WF58A0001SQ		ENDESA DISTRIBUCION ELECTRICA SL CL RIBERA DEL LOIRA 60, 28042 MADRID,	ENDESA DISTRIBUCION ELECTRICA SL CL RIBERA DEL LOIRA 60, 28042 MADRID,	139	0 = 139		Urbana-industrial	99	40	0	139	Urbanizado	35
N-04.1019-0093	13	194	GARCIA OLIVER FRANCISCA CL EL CHURRE 21 PI:01 Pt:1, 04240 VIATOR, ALMERÍA	GARCIA OLIVER FRANCISCA CL EL CHURRE 21 PI:01 Pt:1, 04240 VIATOR, ALMERÍA	7514	a = 6664	IH-00	Invernadero-FL3	691	0	564	1255	Rural	35, 36
			SAEZ MORENO EMILIO CL EL CHURRE 21 PI:01 Pt:1, 04240 VIATOR, ALMERÍA	SAEZ MORENO EMILIO CL EL CHURRE 21 PI:01 Pt:1, 04240 VIATOR, ALMERÍA										
N-04.1019-0094	13	195	FRENICHE PEREZ JOSE CL AZAHAR 2, 04240 VIATOR, ALMERÍA	FRENICHE PEREZ JOSE CL AZAHAR 2, 04240 VIATOR, ALMERÍA	6605	a = 5156	CK-00	Olivo Regadío-FL3	625	50	575	1450	Rural	35,36
						b = 1449	CN-00	Labor Secano- FL3	22	73	105			
N-04.1019-0095	13	201	ABAD MENDEZ JUAN CL CUEVAS ALMANZORA 44 PI:02 Pt:A, 28033 MADRID,	ABAD MENDEZ JUAN CL CUEVAS ALMANZORA 44 PI:02 Pt:A, 28033 MADRID,	6392	a = 5436	CK-00	Olivo Regadío-FL3	525	15	245	1062	Rural	36
						b = 956	CN-00	Labor Secano- FL3	62	17	198			
N-04.1019-0096	13	204	FELICES CASTILLO, MARIA LUISA, CL LA JUDAIDA, 10, 04120 ALMERIA	FELICES CASTILLO, MARIA LUISA, CL LA JUDAIDA, 10, 04120 ALMERIA	5479	0=5479	OR-00	Olivo Regadío-FL3	314	0	255	569	Rural	36

Nº ORDEN	POL.	PAR.	TITULAR CATASTRAL NOMBRE Y DOMICILIO	TITULAR ACTUAL NOMBRE Y DOMICILIO	SUPERFICIE CATASTRAL (m2)	AFECCIONES (m2)						NATURALEZA	Nº HOJA PLANO	
						SUBP.	CAL. FISCAL	APROVECHAMIENTO REAL	EXPROPIACIÓN (m2)	SERVIDUMBRE PERMANENTE (m2)	OCUPACIÓN TEMPORAL (m2)			TOTAL (m2)
N-04.1019-0097	13	205	GARCIA DIAZ ENCARNACION CL REAL 22 PI:01, 04240 VIATOR, ALMERÍA	GARCIA DIAZ ENCARNACION CL REAL 22 PI:01, 04240 VIATOR, ALMERÍA	8437	b = 1412	CN-00	Cereal secano abanclado	803	0	464	4328	Rural	36
						c = 3062	NK-00	Agrios Regadio-FL3	33	588	2440			
N-04.1019-0098	13	9009	AGENCIA ANDALUZA DEL AGUA AV MANUEL SIUROT S.N., 41013 SEVILLA,	AGENCIA ANDALUZA DEL AGUA AV MANUEL SIUROT S.N., 41013 SEVILLA,	92136	0 = 92136	I-00	Hidrografía natural	2244	0	1823	4067	Rural	36
N-04.1019-0099	13	200	ABAD GONZALEZ JUAN CR JUaida 28, 04240 VIATOR, ALMERÍA	ABAD GONZALEZ JUAN CR JUaida 28, 04240 VIATOR, ALMERÍA	3958	a = 2492	CK-00	Olivo Regadío-FL3	782	258	382	1681	Rural	36
						b = 1466	CN-00	Labor Secano- FL3	8	126	125			
N-04.1019-0100	13	179	GUERRERO ROMAN VICENTE CL NEGRAS (LAS) 8 PI:BJ Pt:A, 04008 ALMERIA,	GUERRERO ROMAN VICENTE CL NEGRAS (LAS) 8 PI:BJ Pt:A, 04008 ALMERIA,	3225	b = 1423	I-00	Improductivo-FL3	243	41	146	430	Rural	35
N-04.1019-0101	13	218	PALENZUELA GIMENEZ, ROSA MARÍA, CL MICA URB. LOS PIN, 13 04230 HUERCAL DE ALMERIA	PALENZUELA GIMENEZ, ROSA MARÍA, CL MICA URB. LOS PIN, 13 04230 HUERCAL DE ALMERIA	6929	0=6929	CK-00	Olivo Regadío-FL3	877	719	1096	2692	Rural	35,36
N-04.1019-0102		S/R1	DESCONOCIDO	DESCONOCIDO	-	-	-	Vías públicas	1114	790	3815	5719	Urbanizado	33, 34
N-04.1019-0103		S/R2	DESCONOCIDO	DESCONOCIDO	-	-	-	Vías públicas	9	136	851	996	Urbanizado	34



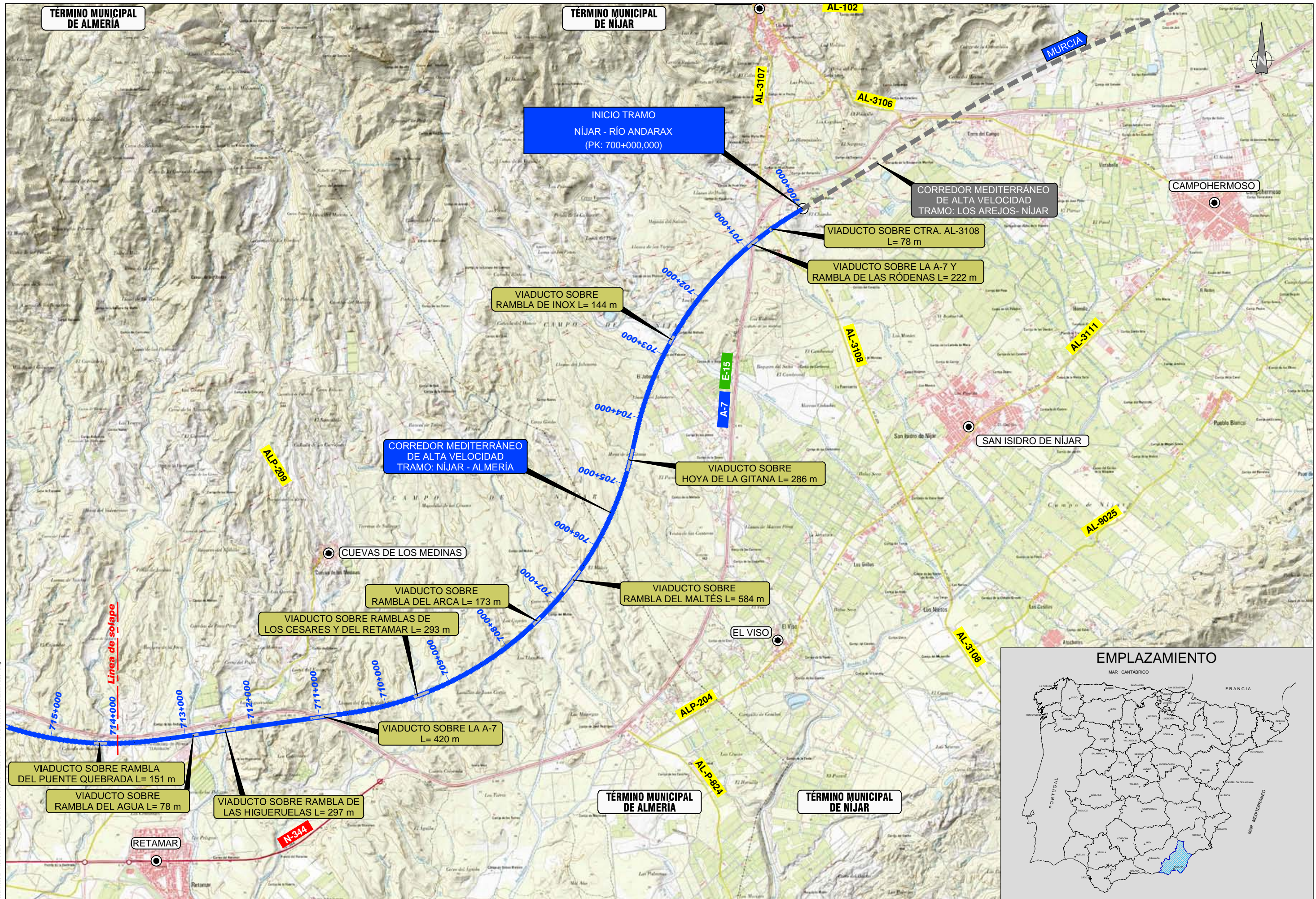
### 3. PLANOS





### 3.1. PLANO DE SITUACIÓN





**TÉRMINO MUNICIPAL DE ALMERÍA**

**TÉRMINO MUNICIPAL DE NÍJAR**

**INICIO TRAMO NÍJAR - RÍO ANDARAX (PK: 700+000,000)**

**CORREDOR MEDITERRÁNEO DE ALTA VELOCIDAD TRAMO: LOS AREJOS- NÍJAR**

**VIADUCTO SOBRE CTRA. AL-3108 L= 78 m**

**VIADUCTO SOBRE LA A-7 Y RAMBLA DE LAS RÓDENAS L= 222 m**

**VIADUCTO SOBRE RAMBLA DE INOX L= 144 m**

**CORREDOR MEDITERRÁNEO DE ALTA VELOCIDAD TRAMO: NÍJAR - ALMERÍA**

**VIADUCTO SOBRE HOYA DE LA GITANA L= 286 m**

**CUEVAS DE LOS MEDINAS**

**VIADUCTO SOBRE RAMBLA DEL ARCA L= 173 m**

**VIADUCTO SOBRE RAMBLA DEL MALTÉS L= 584 m**

**VIADUCTO SOBRE RAMBLAS DE LOS CESARES Y DEL RETAMAR L= 293 m**

**EL VISO**

**VIADUCTO SOBRE LA A-7 L= 420 m**

**VIADUCTO SOBRE RAMBLA DEL PUENTE QUEBRADA L= 151 m**

**VIADUCTO SOBRE RAMBLA DEL AGUA L= 78 m**

**VIADUCTO SOBRE RAMBLA DE LAS HIGUERUELAS L= 297 m**

**RETAMAR**

**TÉRMINO MUNICIPAL DE ALMERÍA**

**TÉRMINO MUNICIPAL DE NÍJAR**



TÍTULO: PROYECTO DE CONSTRUCCIÓN DE PLATAFORMA DEL CORREDOR MEDITERRÁNEO DE ALTA VELOCIDAD MURCIA - ALMERÍA. TRAMO: NÍJAR - RÍO ANDARAX

AUTOR: **TYPSA** INGENIEROS CONSULTORES Y ARQUITECTOS I.C.C.P. María Jesús Espinosa Rueda

ESCALA: 1:25.000 ESCALA 1:25.000 Formato original UNE-A1

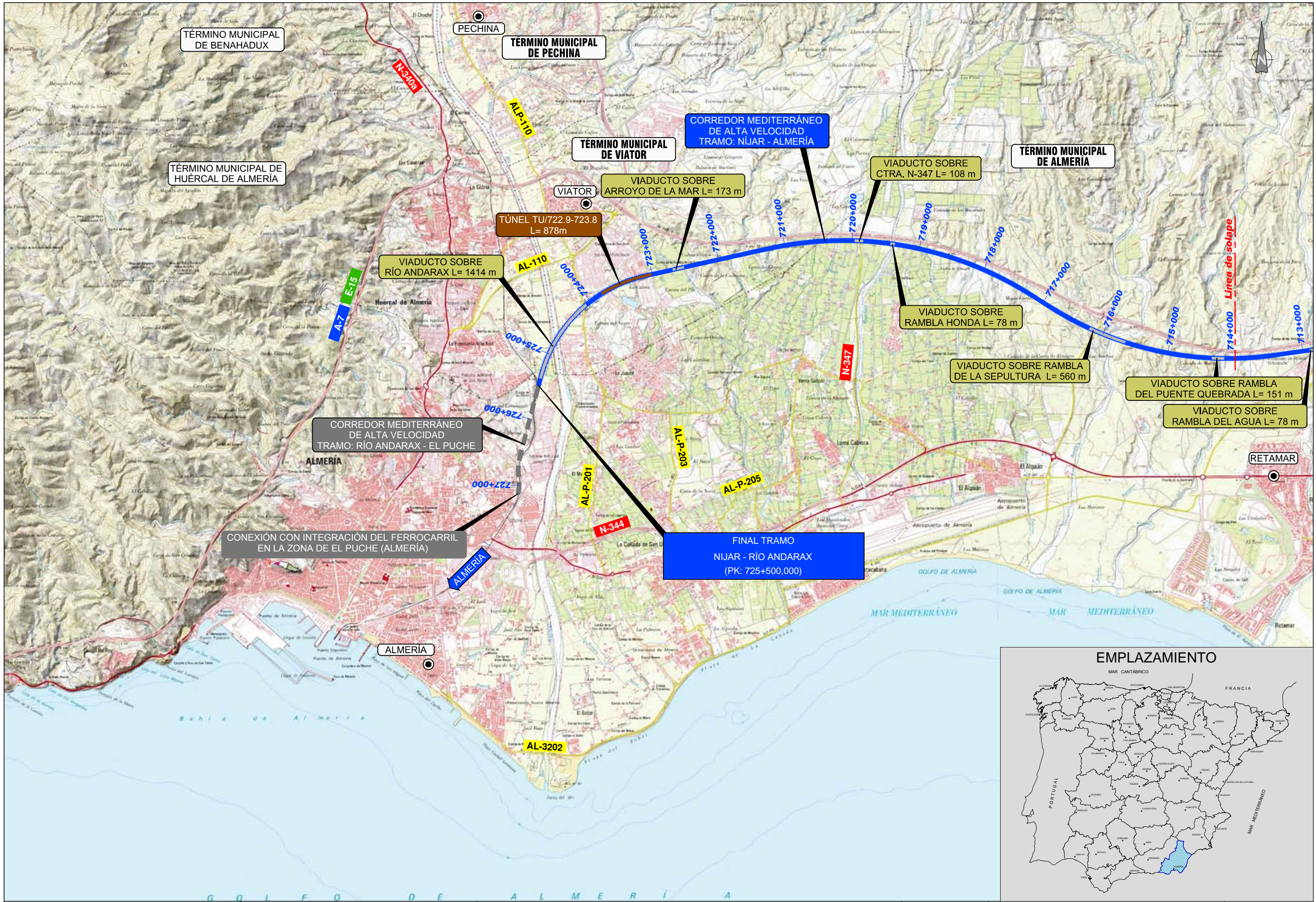
FECHA: FEBRERO 2018

TÍTULO DE LA FIGURA: ANEJO Nº 19. EXPROPIACIONES PLANTA DE SITUACIÓN

Nº DE FIGURA: 3.1  
Hoja 1 de 2

Archivo: \\192.168.1.10\informacion\2018\PROYECTOS\6-4035-5-PL-PLANOS\AUTOCAD\FM2018\PC2-AX-19-AG-PL-030100-Situacion-E001.dwg






Archivo: \\192.168.11.80\m2292-PROD\023-6-AG23-5-PLANS\AUTOCAD\FM229-PC2-AX-19-AG-PL-030110-Situación-E01.dwg



TÍTULO:  
 PROYECTO DE CONSTRUCCIÓN DE PLATAFORMA DEL  
 CORREDOR MEDITERRÁNEO DE ALTA VELOCIDAD  
 MURCIA - ALMERÍA. TRAMO: NIJAR - RÍO ANDARAX

AUTOR:  
 I.C.C.P. María Jesús Espinosa Rueda

ESCALA:  
 1:25.000  
 Numérica  
  
 Gráfica  
 Formato original UNE-A1

FECHA:  
 FEBRERO 2018

TÍTULO DE LA FIGURA:  
 ANEJO Nº 19. EXPROPIACIONES  
 PLANTA DE SITUACIÓN

Nº DE FIGURA  
 3.1  
 Hoja 2 de 2



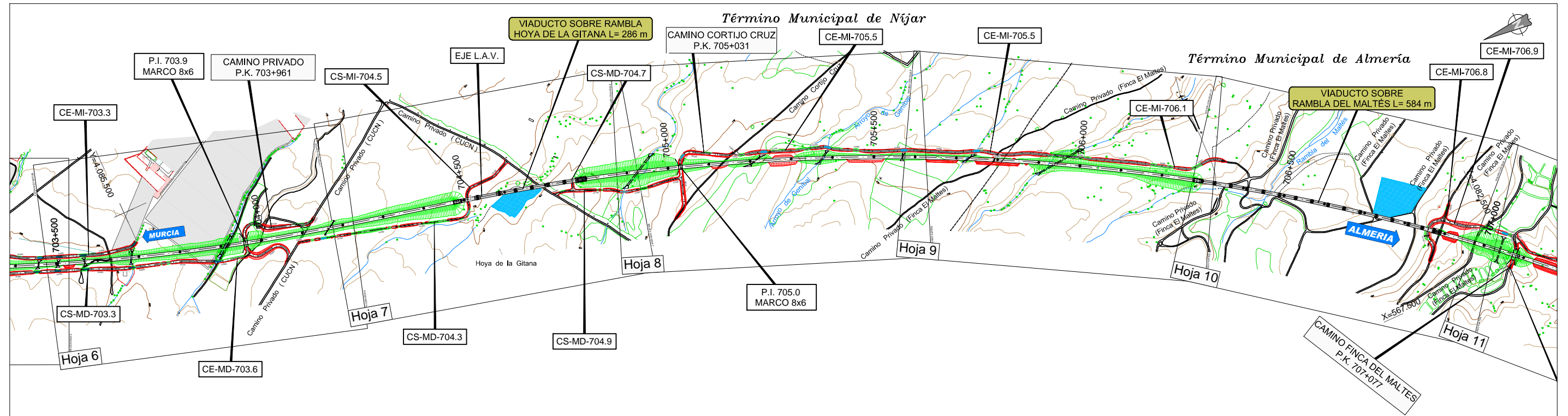
### 3.2. PLANO DE CONJUNTO





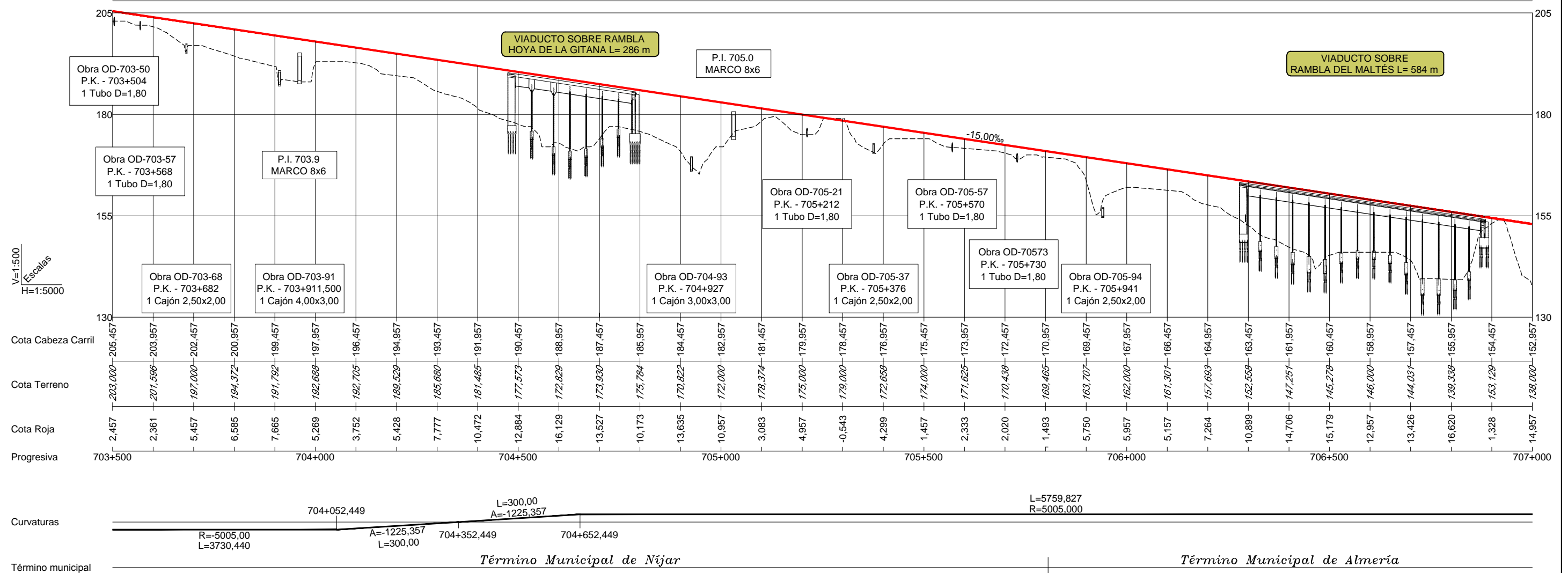






NOTA: Distribución de hojas, válida para planos de planta. Salvo plano 2.4.2 planta y perfil

L = 6083,364



Archivo: \\0121.168.11.80\h\m292-PROD\023-6-AGS-5-PLANS\AUTOCAD\FM292-PC2-AK-19-AG-PL-03020-Contenido-E002.dwg



TÍTULO:  
PROYECTO DE CONSTRUCCIÓN DE PLATAFORMA DEL  
CORREDOR MEDITERRÁNEO DE ALTA VELOCIDAD  
MURCIA - ALMERÍA. TRAMO: NÍJAR - RÍO ANDARAX

AUTOR:  
**TYPSA**  
INGENIEROS  
CONSULTORES  
Y ARQUITECTOS  
I.C.C.P. María Jesús Espinosa Rueda

ESCALA:  
H=1:5.000  
V=1:500  
Numérica  
Gráfica

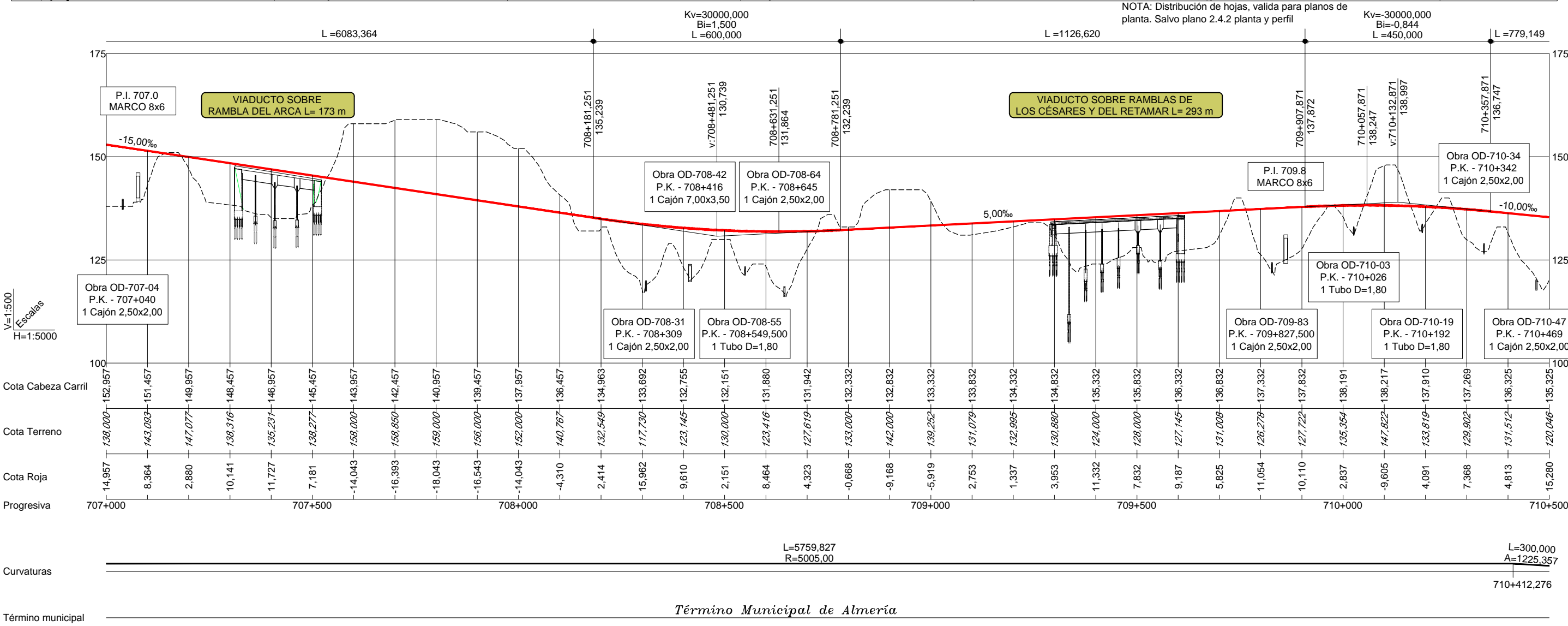
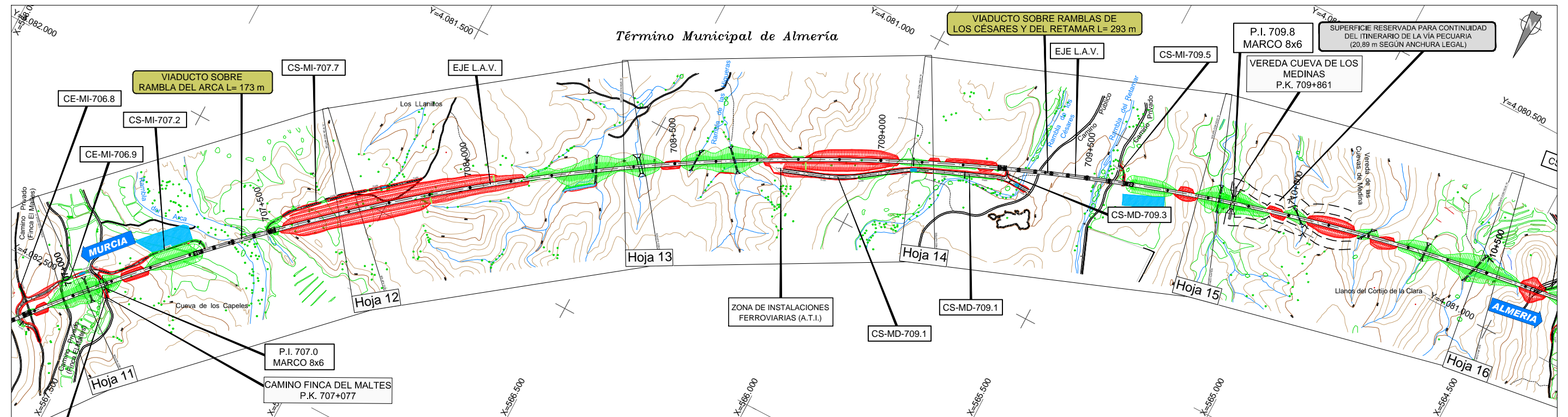
0 50 100 150 200 250 300 m  
0 5 10 15 20 25 30 m  
Formato original UNE-A1

FECHA:  
MAYO 2018

TÍTULO DE LA FIGURA:  
ANEJO Nº 19. EXPROPIACIONES  
CONJUNTO  
PLANTA GENERAL Y PERFIL LONGITUDINAL

Nº DE FIGURA  
3.2  
Hoja 2 de 8





Término municipal

Término Municipal de Almería



TÍTULO:  
PROYECTO DE CONSTRUCCIÓN DE PLATAFORMA DEL  
CORREDOR MEDITERRÁNEO DE ALTA VELOCIDAD  
MURCIA - ALMERÍA. TRAMO: NÚJAR - RÍO ANDARAX

AUTOR:  
**TYPSA**  
INGENIEROS  
CONSULTORES  
Y ARQUITECTOS  
I.C.C.P. María Jesús Espinosa Rueda

ESCALA:  
H=1:5.000  
V=1:500  
Gráfica  
Formato original UNE-A1

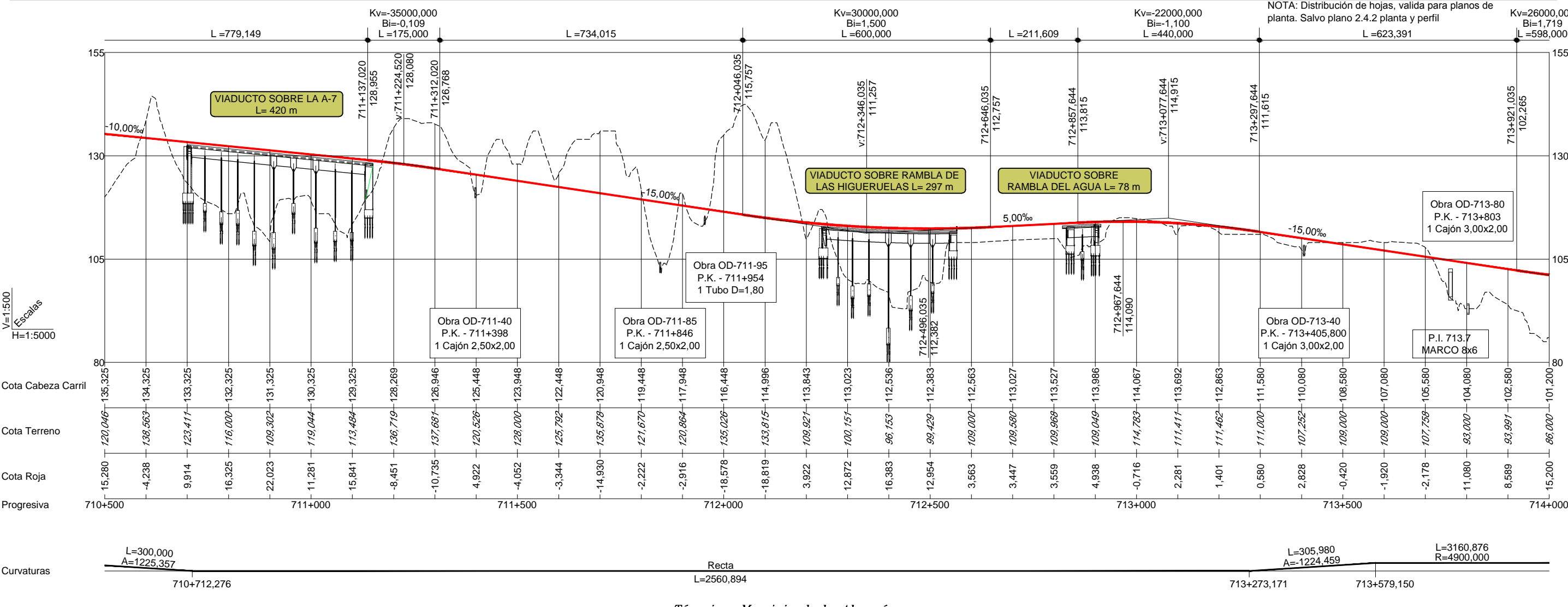
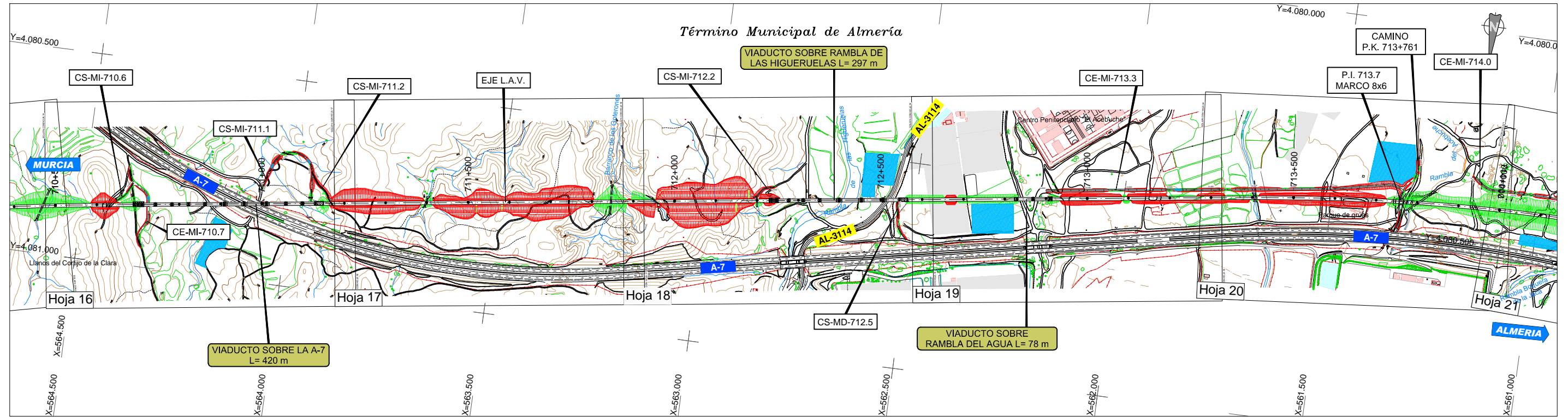
FECHA:  
MAYO 2018

TÍTULO DE LA FIGURA:  
ANEJO Nº 19. EXPROPIACIONES  
CONJUNTO  
PLANTA GENERAL Y PERFIL LONGITUDINAL

Nº DE FIGURA  
3.2  
Hoja 3 de 8

Archivo: \\192.168.1.10\Ingenieros\2012\PROYECTO DE CONSTRUCCIÓN DE PLATAFORMA DEL CORREDOR MEDITERRÁNEO DE ALTA VELOCIDAD\MURCIA - ALMERÍA\TRAMO: NÚJAR - RÍO ANDARAX\PLANO 2.4.2\PLANTA GENERAL Y PERFIL LONGITUDINAL\020200 - Conjunto E-0202.dwg




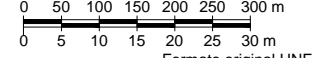


*Término Municipal de Almería*



TÍTULO:  
 PROYECTO DE CONSTRUCCIÓN DE PLATAFORMA DEL  
 CORREDOR MEDITERRÁNEO DE ALTA VELOCIDAD  
 MURCIA - ALMERÍA. TRAMO: NÚJAR - RÍO ANDARAX

AUTOR:  
  
 I.C.C.P. María Jesús Espinosa Rueda

ESCALA:  
 H=1:5.000  
 V=1:500  
 Numérica  
  
 Gráfica  
 Formato original UNE-A1

FECHA:  
 MAYO 2018

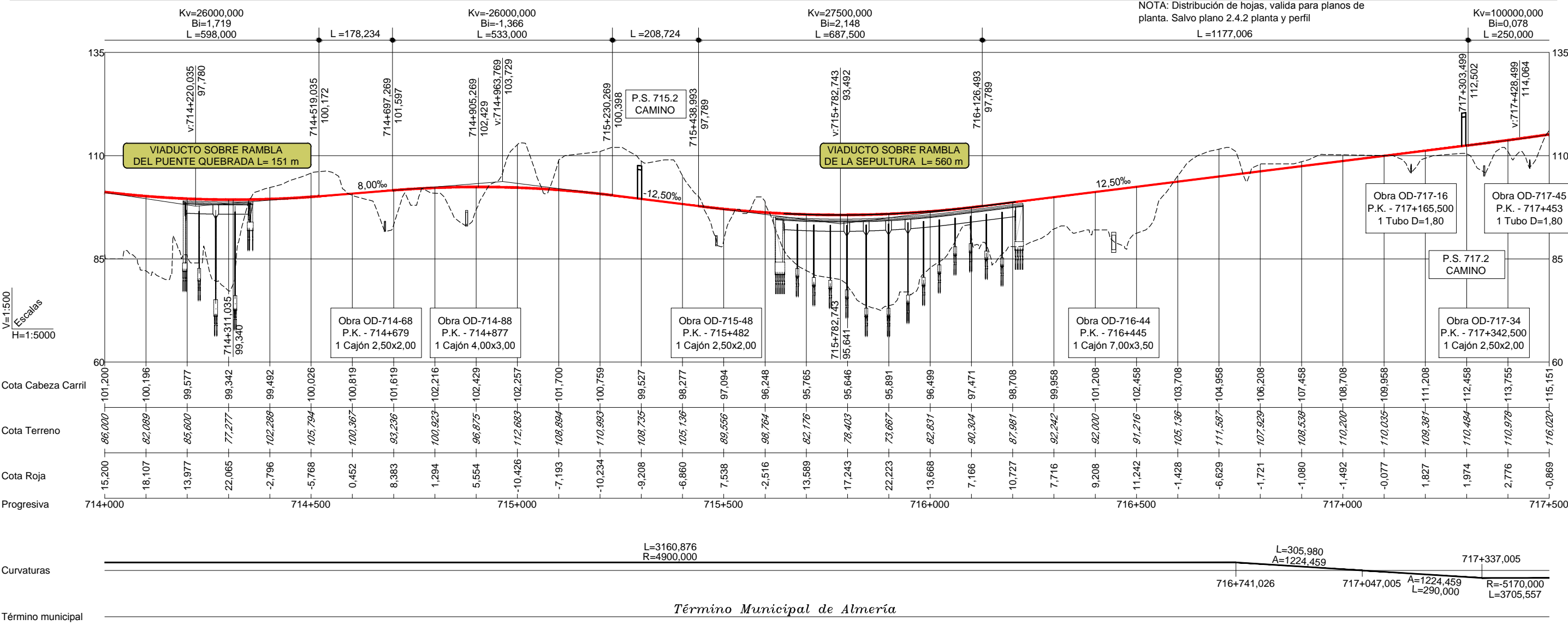
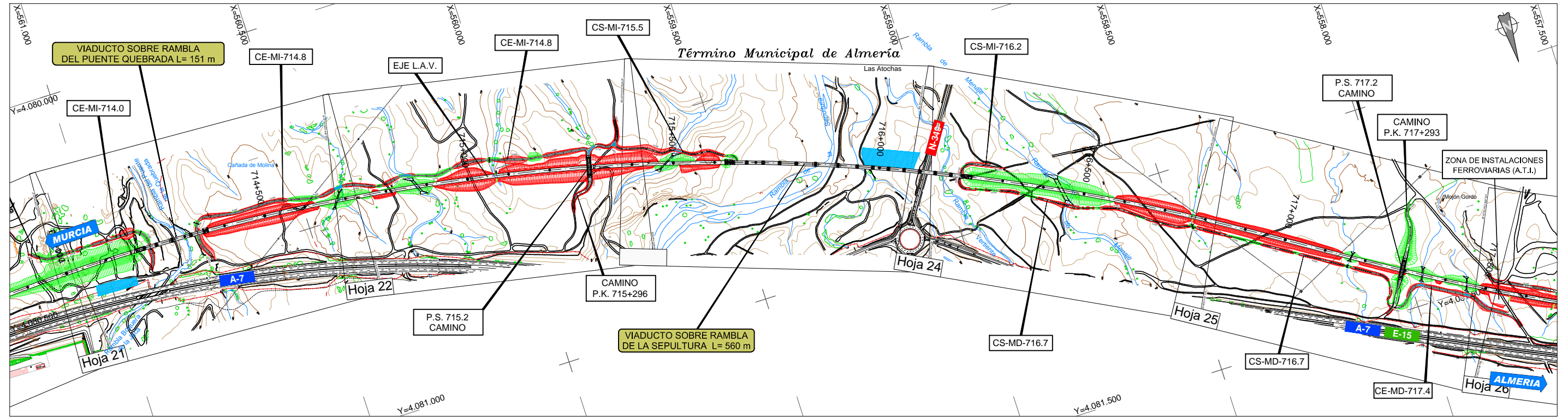
TÍTULO DE LA FIGURA:  
 ANEJO Nº 19. EXPROPIACIONES  
 CONJUNTO  
 PLANTA GENERAL Y PERFIL LONGITUDINAL

Nº DE FIGURA  
 3.2  
 Hoja 4 de 8

Archivo: \\023.168.11.80\In\2012-2013-PROYECTO DE CONSTRUCCIÓN DE PLATAFORMA DEL CORREDOR MEDITERRÁNEO DE ALTA VELOCIDAD MURCIA - ALMERÍA TRAMO NÚJAR - RÍO ANDARAX\19-EXPROPIACIONES\PLANO GENERAL Y PERFIL LONGITUDINAL\023-168-11-80-EXP-19-EXPROPIACIONES-PLANTA GENERAL Y PERFIL LONGITUDINAL.dwg







NOTA: Distribución de hojas, valida para planos de planta. Salvo plano 2.4.2 planta y perfil

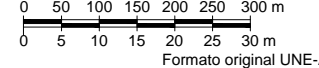
Archivo: \\0102.168.11.80\In\2012\PROYECTO\3-4-403-5-5-PLANS\AUTOCAD\FM2012\F2-AX-19-AG-PL-030200-Contenido-E002.dwg



TÍTULO:  
PROYECTO DE CONSTRUCCIÓN DE PLATAFORMA DEL  
CORREDOR MEDITERRÁNEO DE ALTA VELOCIDAD  
MURCIA - ALMERÍA. TRAMO: NÚJAR - RÍO ANDARAX

AUTOR:  
**TYPSA**  
INGENIEROS  
CONSULTORES  
Y ARQUITECTOS  
I.C.C.P. María Jesús Espinosa Rueda

ESCALA:  
H=1:5.000  
V=1:500  
Numérica  
Gráfica

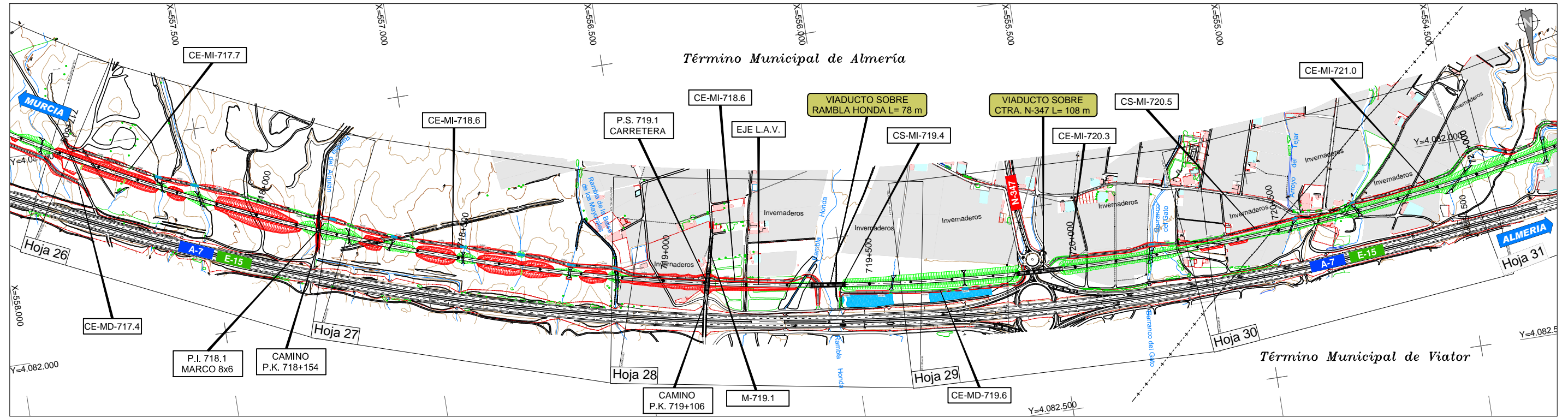


FECHA:  
MAYO 2018

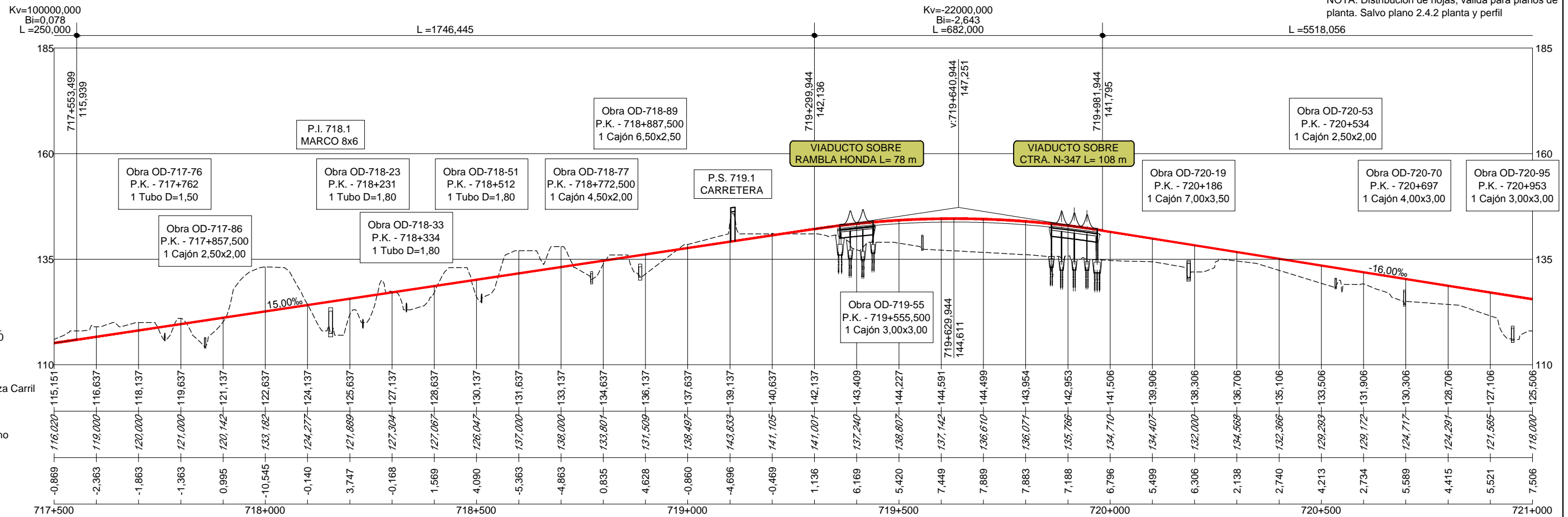
TÍTULO DE LA FIGURA:  
ANEJO Nº 19. EXPROPIACIONES  
CONJUNTO  
PLANTA GENERAL Y PERFIL LONGITUDINAL

Nº DE FIGURA  
3.2  
Hoja 5 de 8





NOTA: Distribución de hojas, válida para planos de planta. Salvo plano 2.4.2 planta y perfil



Archivo: \\0192.168.11.80\In\2012-PROYECTO DE CONSTRUCCIÓN DE PLATAFORMA DEL CORREDOR MEDITERRANEO DE ALTA VELOCIDAD MURCIA-ALMERIA-TRAMO: NIJAR-RIO ANDARAX-PLANO: PLANOS AUTOCAD\FM2012\PC2-AX-19-AG-PL-032020-Contenido\_E002.dwg

Curvaturas	R=5170,00 L=3765,557	
Término municipal	Término Municipal de Almería	Término Municipal de Viator



TÍTULO:  
PROYECTO DE CONSTRUCCIÓN DE PLATAFORMA DEL  
CORREDOR MEDITERRANEO DE ALTA VELOCIDAD  
MURCIA - ALMERÍA. TRAMO: NIJAR - RÍO ANDARAX

AUTOR:  
**TYPSA**  
INGENIEROS  
CONSULTORES  
Y ARQUITECTOS  
I.C.C.P. María Jesús Espinosa Rueda

ESCALA:  
H=1:5.000  
V=1:500  
Numérica  
Gráfica

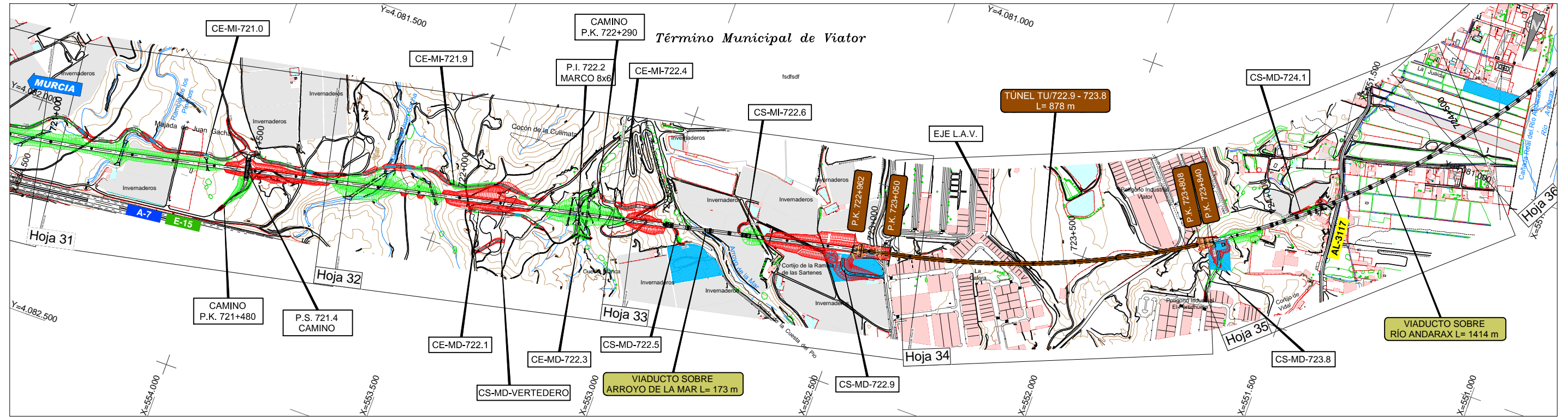
0 50 100 150 200 250 300 m  
0 5 10 15 20 25 30 m  
Formato original UNE-A1

FECHA:  
MAYO 2018

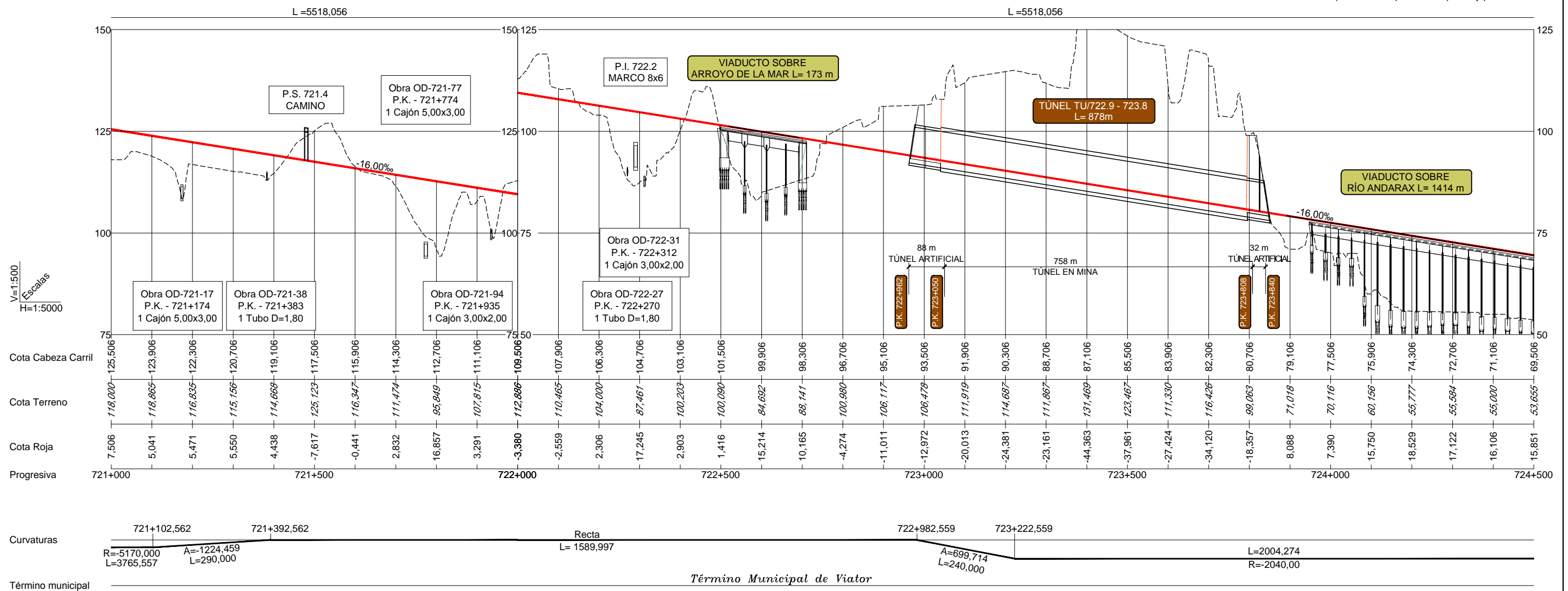
TÍTULO DE LA FIGURA:  
ANEJO Nº 19. EXPROPIACIONES  
CONJUNTO  
PLANTA GENERAL Y PERFIL LONGITUDINAL

Nº DE FIGURA  
3.2  
Hoja 6 de 8





NOTA: Distribución de hojas, válida para planos de planta. Salvo plano 2.4.2 planta y perfil



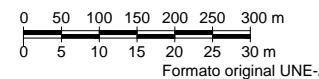
Archivo: \\0121.168.11.80\In\2012-PRD\023-6-AG-5-PLANS\AUTOCAD\FM2012-PC2-AX-19-AG-PL-03020-Contenido-E022.dwg



TÍTULO:  
PROYECTO DE CONSTRUCCIÓN DE PLATAFORMA DEL  
CORREDOR MEDITERRÁNEO DE ALTA VELOCIDAD  
MURCIA - ALMERÍA. TRAMO: NÚJAR - RÍO ANDARAX

AUTOR:  
**TYPSA**  
INGENIEROS  
CONSULTORES  
Y ARQUITECTOS  
I.C.C.P. María Jesús Espinosa Rueda

ESCALA:  
H=1:5.000  
V=1:500  
Numérica  
Gráfica

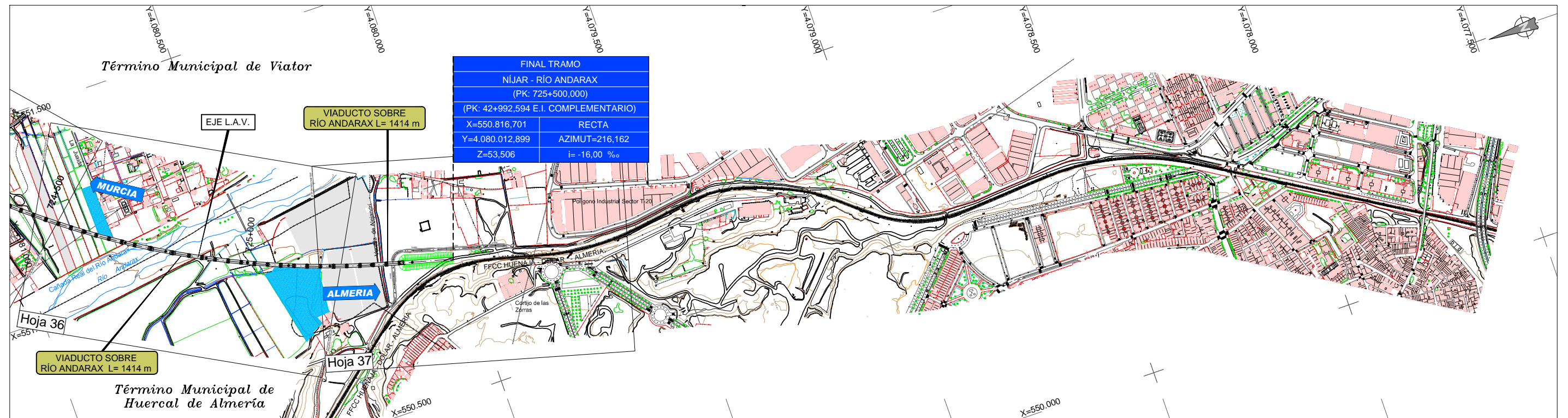


FECHA:  
MAYO 2018

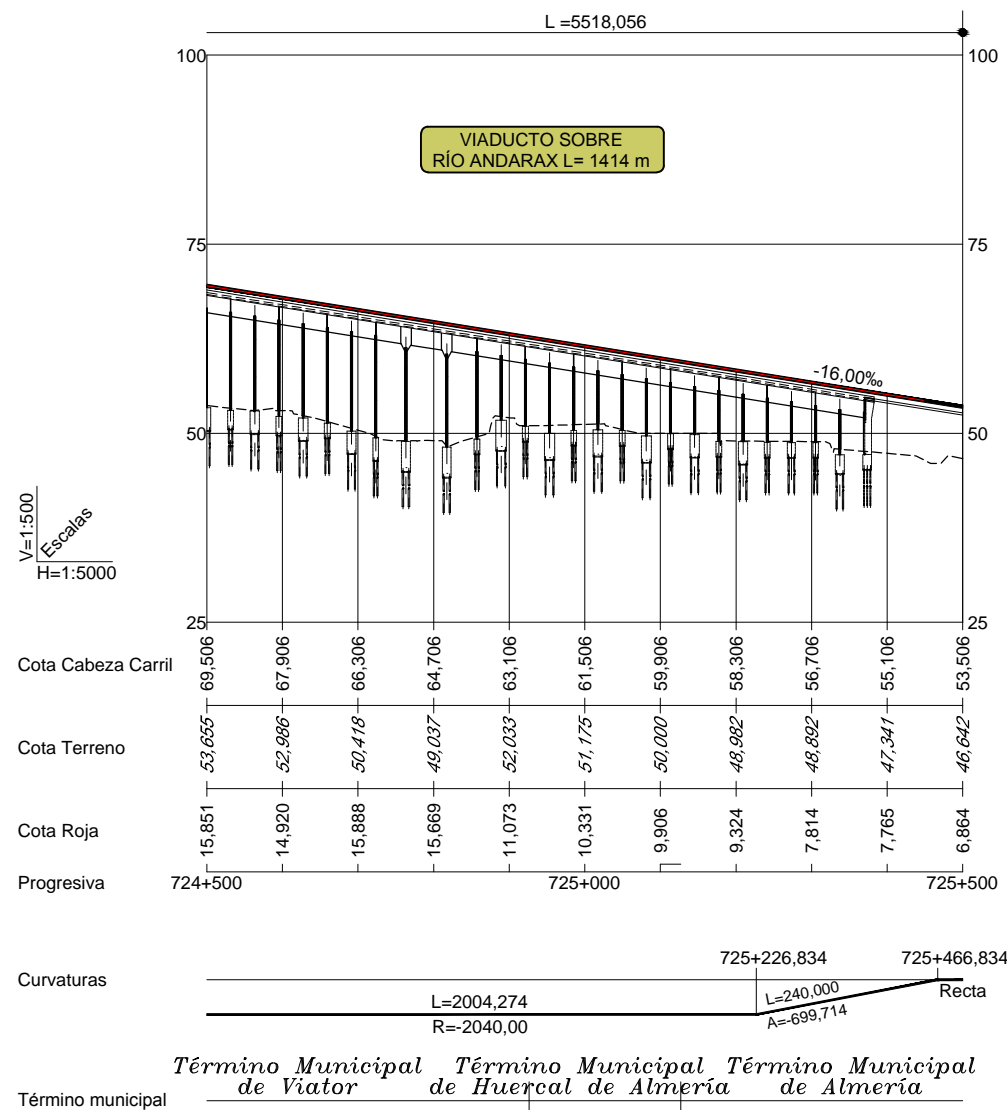
TÍTULO DE LA FIGURA:  
ANEJO Nº 19. EXPROPIACIONES  
CONJUNTO  
PLANTA GENERAL Y PERFIL LONGITUDINAL

Nº DE FIGURA  
3.2  
Hoja 7 de 8





NOTA: Distribución de hojas, válida para planos de planta. Salvo plano 2.4.2 planta y perfil



Archivo: \\192.168.11.80\Ingenieros\2012\PROYECTO DE CONSTRUCCIÓN DE PLATAFORMA DEL CORREDOR MEDITERRANEO DE ALTA VELOCIDAD\MURCIA-ALMERIA\TRAMO NIJAR-RIO ANDARAX\PLANO 2.4.2\PLANO 2.4.2 PLANTA Y PERFIL\CONJUNTO\CONJUNTO E-02.dwg



TÍTULO:  
PROYECTO DE CONSTRUCCIÓN DE PLATAFORMA DEL  
CORREDOR MEDITERRANEO DE ALTA VELOCIDAD  
MURCIA - ALMERÍA. TRAMO: NIJAR - RÍO ANDARAX

AUTOR:  
**TYPSA**  
INGENIEROS  
CONSULTORES  
Y ARQUITECTOS  
I.C.C.P. María Jesús Espinosa Rueda

ESCALA:  
H=1:5.000  
V=1:500  
Numérica  
Gráfica

Formato original UNE-A1

FECHA:  
MAYO 2018

TÍTULO DE LA FIGURA:  
ANEJO Nº 19. EXPROPIACIONES  
CONJUNTO  
PLANTA GENERAL Y PERFIL LONGITUDINAL

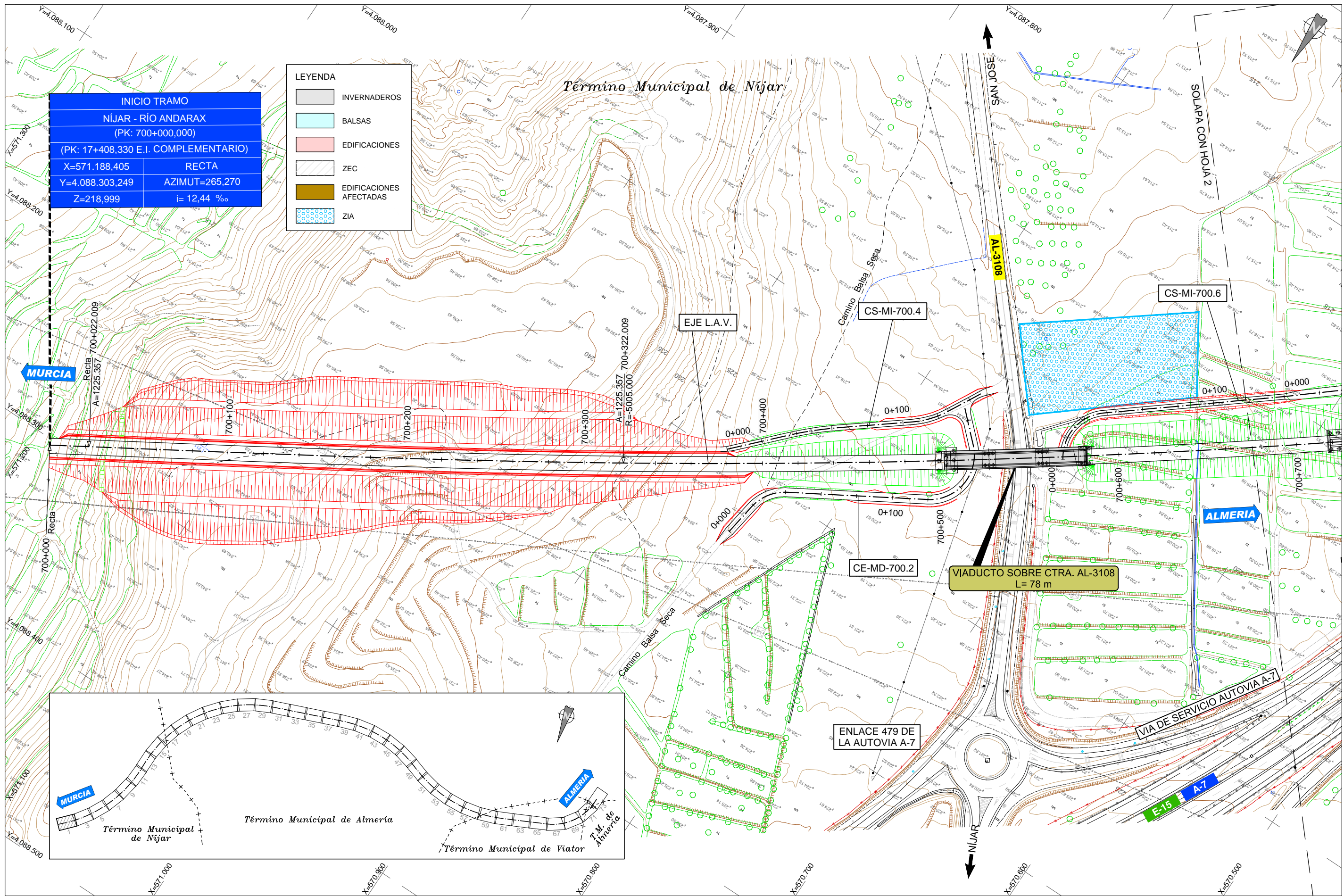
Nº DE FIGURA  
3.2  
Hoja 8 de 8





### 3.3. PLANOS DE TRAZADO







INICIO TRAMO  
 NÍJAR - RÍO ANDARAX  
 (PK: 700+000,000)  
 (PK: 17+408,330 E.I. COMPLEMENTARIO)

X=571.188,405	RECTA
Y=4.088.303,249	AZIMUT=265,270
Z=218,999	i= 12,44 ‰

- LEYENDA
- INVERNADEROS
  - BALSAS
  - EDIFICACIONES
  - ZEC
  - EDIFICACIONES AFECTADAS
  - ZIA



TÍTULO:  
 PROYECTO DE CONSTRUCCIÓN DE PLATAFORMA DEL  
 CORREDOR MEDITERRÁNEO DE ALTA VELOCIDAD  
 MURCIA - ALMERÍA. TRAMO: NÍJAR - RÍO ANDARAX

AUTOR:  
  
 I.C.C.P. María Jesús Espinosa Rueda

ESCALA:  
 1:1.000  
 Numérica Gráfica  
 Formato original UNE-A1

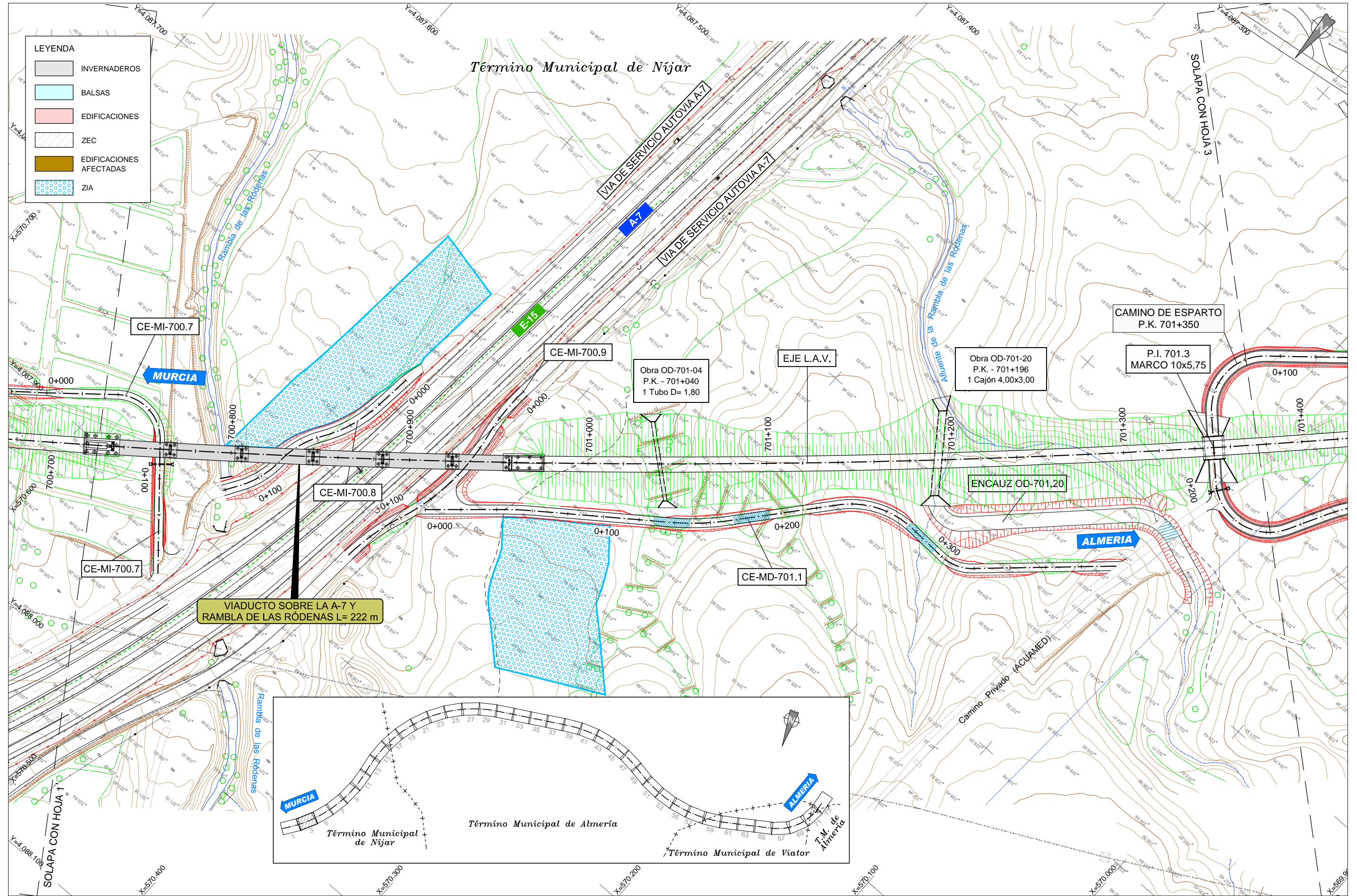
FECHA:  
 MAYO 2018

TÍTULO DE LA FIGURA:  
 ANEJO Nº 19. EXPROPIACIONES  
 TRAZADO  
 PLANTA GENERAL


Nº DE FIGURA  
 3.3.1  
 Hoja 1 de 73

Archivo: \\192.168.11.80\Ingenieros\2012\PRODUCTOS\6-AGS-5-F-PLANOS\AUTOCAD\FM2012\PC2-AX-19-AG-PL-030301-Trazado-Planos\AnejoE02.dwg






- LEYENDA**
- INVERNADEROS
  - BALSAS
  - EDIFICACIONES
  - ZEC
  - EDIFICACIONES AFECTADAS
  - ZIA



TÍTULO:  
 PROYECTO DE CONSTRUCCIÓN DE PLATAFORMA DEL  
 CORREDOR MEDITERRÁNEO DE ALTA VELOCIDAD  
 MURCIA - ALMERÍA. TRAMO: NÍJAR - RÍO ANDARAX

AUTOR:  
 I.C.C.P. María Jesús Espinosa Rueda

ESCALA:  
 1:1.000  
 Numérica Gráfica  
 Formato original UNE-A1

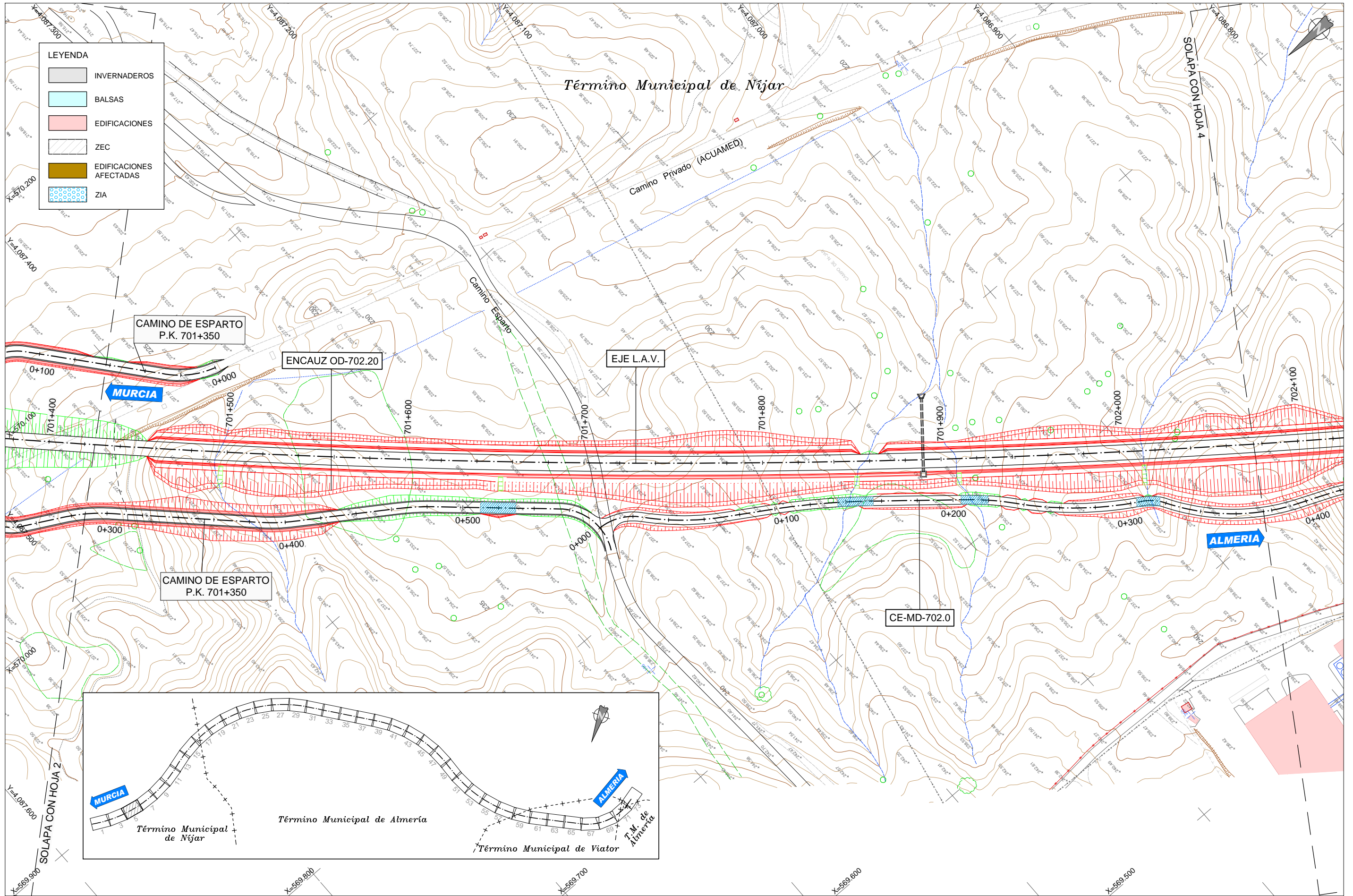
FECHA:  
 MAYO 2018

TÍTULO DE LA FIGURA:  
 ANEJO Nº 19. EXPROPIACIONES  
 TRAZADO  
 PLANTA GENERAL


Nº DE FIGURA  
 3.3.1  
 Hoja 3 de 73


Archivo: \\192.168.1.10\Ingenieros\292-PROYECTOS\6-AGU-5-5-PLANS\AUTOCAD\FM29-PC2-AX-19-AG-PL-030301-Trazado-Planos\GmE02.dwg





TÍTULO:  
 PROYECTO DE CONSTRUCCIÓN DE PLATAFORMA DEL  
 CORREDOR MEDITERRÁNEO DE ALTA VELOCIDAD  
 MURCIA - ALMERÍA. TRAMO: NÍJAR - RÍO ANDARAX

AUTOR:  
  
 I.C.C.P. María Jesús Espinosa Rueda

ESCALA:  
 1:1.000  
 Numérica  
  
 Gráfica  
 Formato original UNE-A1

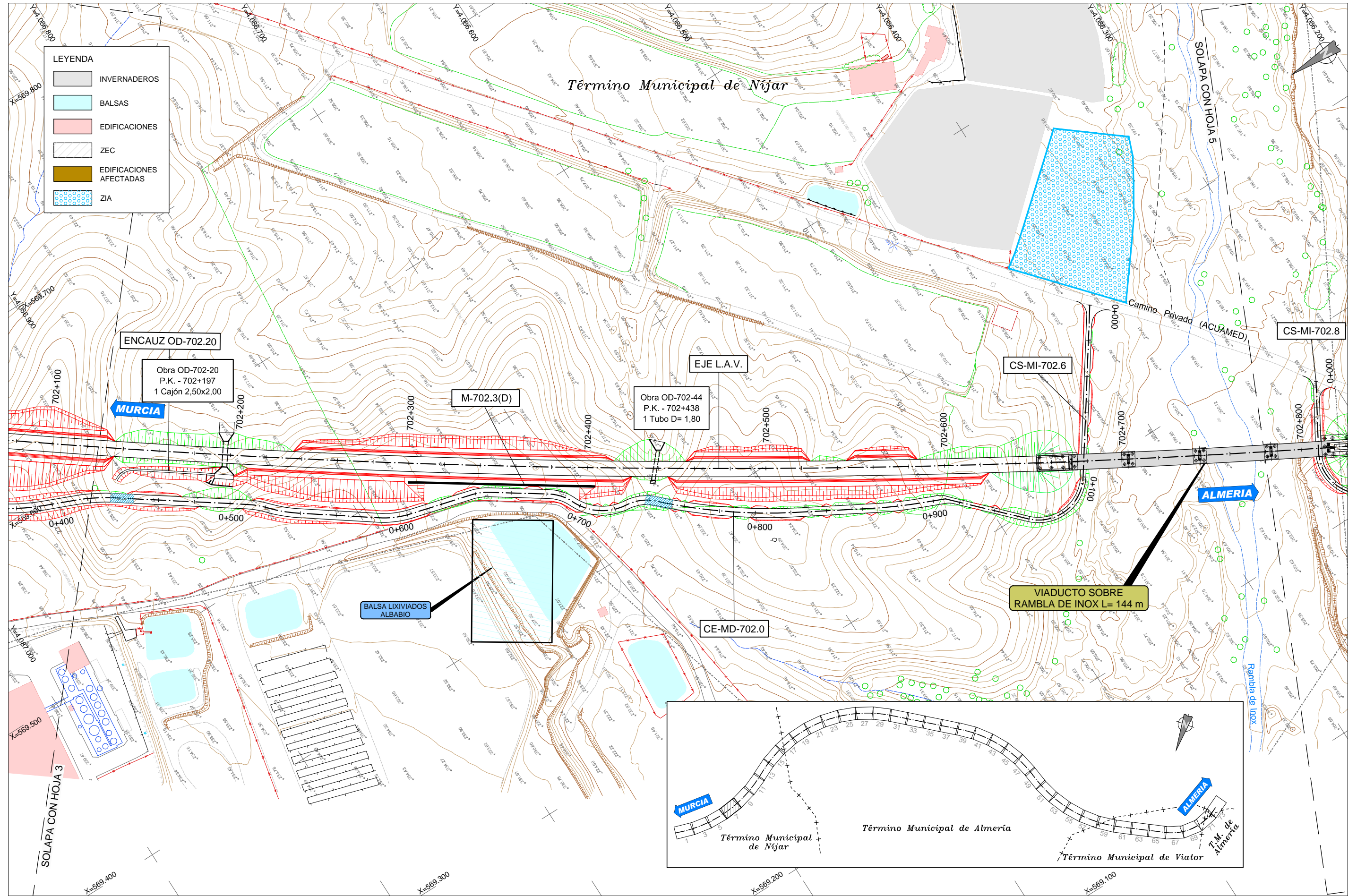
FECHA:  
 MAYO 2018

TÍTULO DE LA FIGURA:  
 ANEJO Nº 19. EXPROPIACIONES  
 TRAZADO  
 PLANTA GENERAL

Nº DE FIGURA  
 3.3.1  
 Hoja 5 de 73







- LEYENDA**
- INVERNADEROS
  - BALSAS
  - EDIFICACIONES
  - ZEC
  - EDIFICACIONES AFECTADAS
  - ZIA

ENCAUZ OD-702.20

Obra OD-702-20  
P.K. - 702+197  
1 Cajón 2,50x2,00

EJE L.A.V.

Obra OD-702-44  
P.K. - 702+438  
1 Tubo D= 1,80

M-702.3(D)

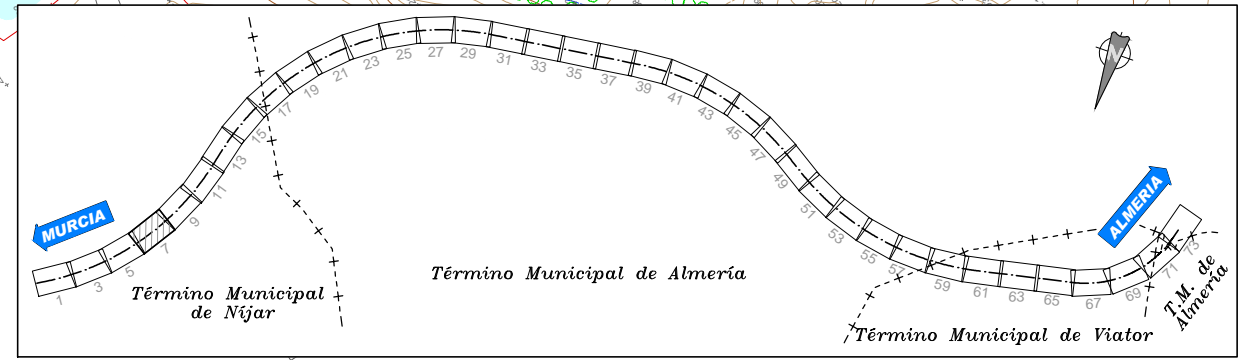
CS-MI-702.6

CS-MI-702.8

BALSA LIXIVIADOS ALBABIO

CE-MD-702.0

VIADUCTO SOBRE  
RAMBLA DE INOX L= 144 m



TÍTULO:  
PROYECTO DE CONSTRUCCIÓN DE PLATAFORMA DEL  
CORREDOR MEDITERRÁNEO DE ALTA VELOCIDAD  
MURCIA - ALMERÍA. TRAMO: NÍJAR - RÍO ANDARAX

AUTOR:  
**TYPSA**  
INGENIEROS  
CONSULTORES  
Y ARQUITECTOS  
I.C.C.P. María Jesús Espinosa Rueda

ESCALA:  
1:1.000  
Numérica  
Gráfica  
Formato original UNE-A1

FECHA:  
MAYO 2018

TÍTULO DE LA FIGURA:  
ANEJO Nº 19. EXPROPIACIONES  
TRAZADO  
PLANTA GENERAL

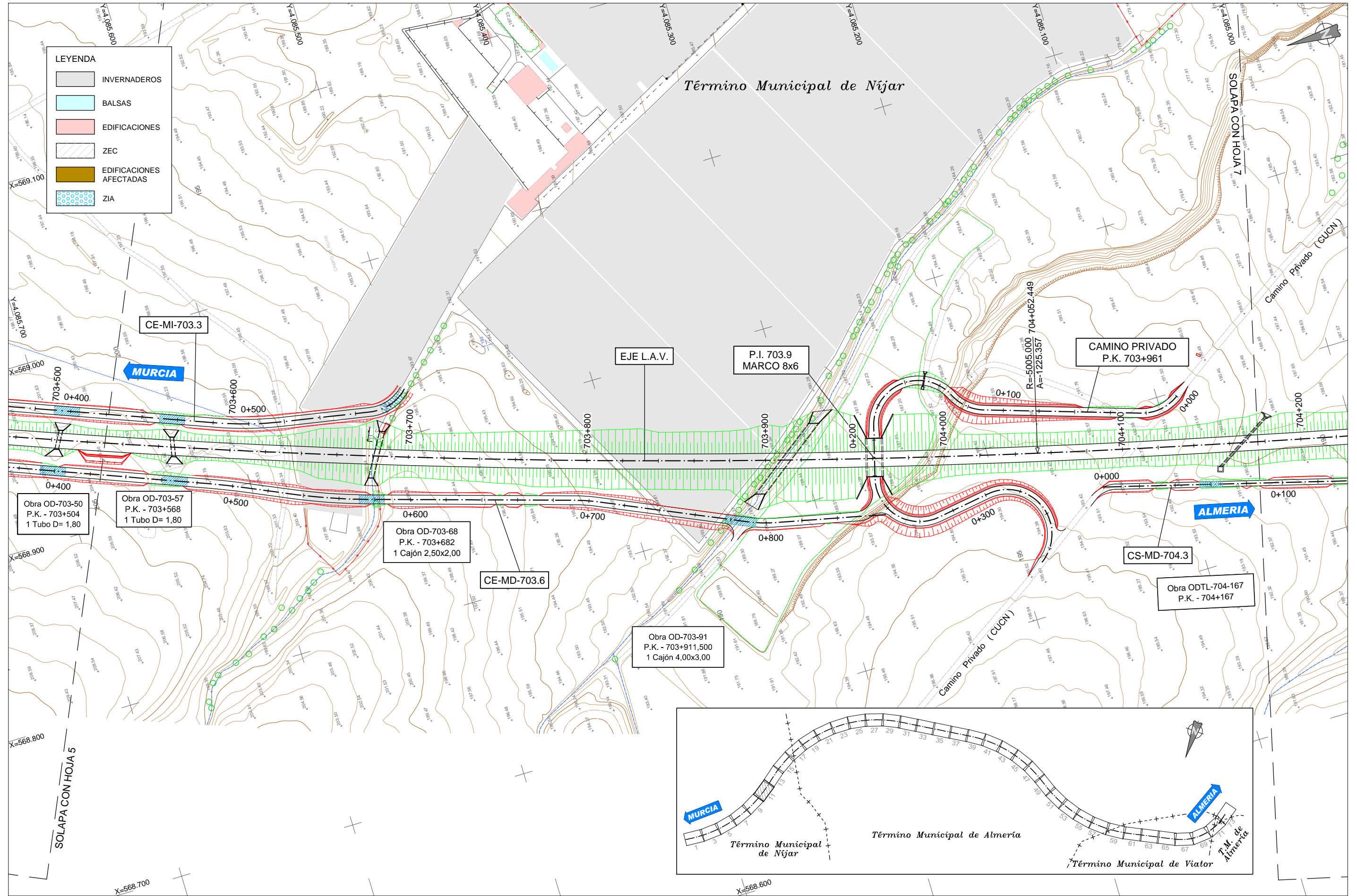
Nº DE FIGURA  
3.3.1  
Hoja 7 de 73

Archivo: \\192.168.1.80\In\2012\PROYECTOS\4032-5-PLANS\AUTOCAD\FM2012\F2-AX-19-AG-PL-030301-Trazado-PlanFormaE02.dwg









**LEYENDA**

	INVERNADEROS
	BALSAS
	EDIFICACIONES
	ZEC
	EDIFICACIONES AFECTADAS
	ZIA


Obra OD-703-50  
P.K. - 703+504  
1 Tubo D= 1,80

Obra OD-703-57  
P.K. - 703+568  
1 Tubo D= 1,80

Obra OD-703-68  
P.K. - 703+682  
1 Cajón 2,50x2,00

Obra OD-703-91  
P.K. - 703+911,500  
1 Cajón 4,00x3,00

Obra ODTL-704-167  
P.K. - 704+167



TÍTULO:  
PROYECTO DE CONSTRUCCIÓN DE PLATAFORMA DEL  
CORREDOR MEDITERRÁNEO DE ALTA VELOCIDAD  
MURCIA - ALMERÍA. TRAMO: NÍJAR - RÍO ANDARAX

AUTOR:  
 **TYPSA**  
INGENIEROS  
CONSULTORES  
Y ARQUITECTOS  
I.C.C.P. María Jesús Espinosa Rueda

ESCALA:  
1:1.000  
Numérica  
Gráfica  
Formato original UNE-A1

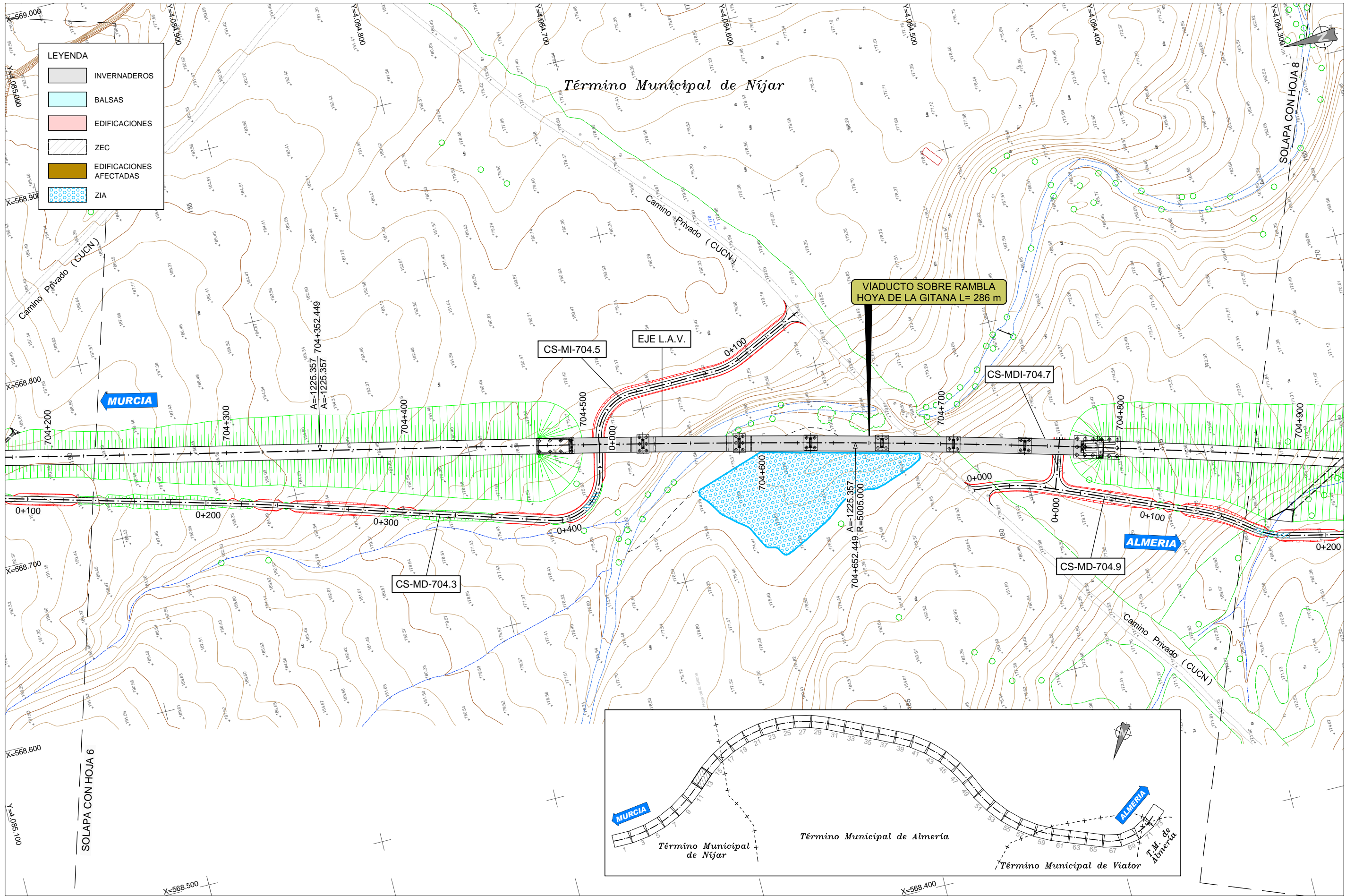
FECHA:  
MAYO 2018

TÍTULO DE LA FIGURA:  
ANEJO Nº 19. EXPROPIACIONES  
TRAZADO  
PLANTA GENERAL


Nº DE FIGURA  
3.3.1  
Hoja 11 de 73

Archivo: \\192.168.1.80\m292\PROYECTOS\4035-5-PLANS\AUTOCAD\FM29\_PC2-AX-19-AG-PL-030301-Trazado-PlantaGeneralE02.dwg






- LEYENDA**
- INVERNADEROS
  - BALSAS
  - EDIFICACIONES
  - ZEC
  - EDIFICACIONES AFECTADAS
  - ZIA



Archivo: \\192.168.1.80\m2929-PRODUC3-6-AG3-5-PLANS\AUTOCAD\FM29-PC2-AX-19-AG-PL-030301-Trazado-PlanOraE02.dwg



TÍTULO:  
 PROYECTO DE CONSTRUCCIÓN DE PLATAFORMA DEL  
 CORREDOR MEDITERRÁNEO DE ALTA VELOCIDAD  
 MURCIA - ALMERÍA. TRAMO: NÍJAR - RÍO ANDARAX

AUTOR:  
  
 I.C.C.P. María Jesús Espinosa Rueda

ESCALA:  
 1:1.000  
 Numérica Gráfica  
 Formato original UNE-A1

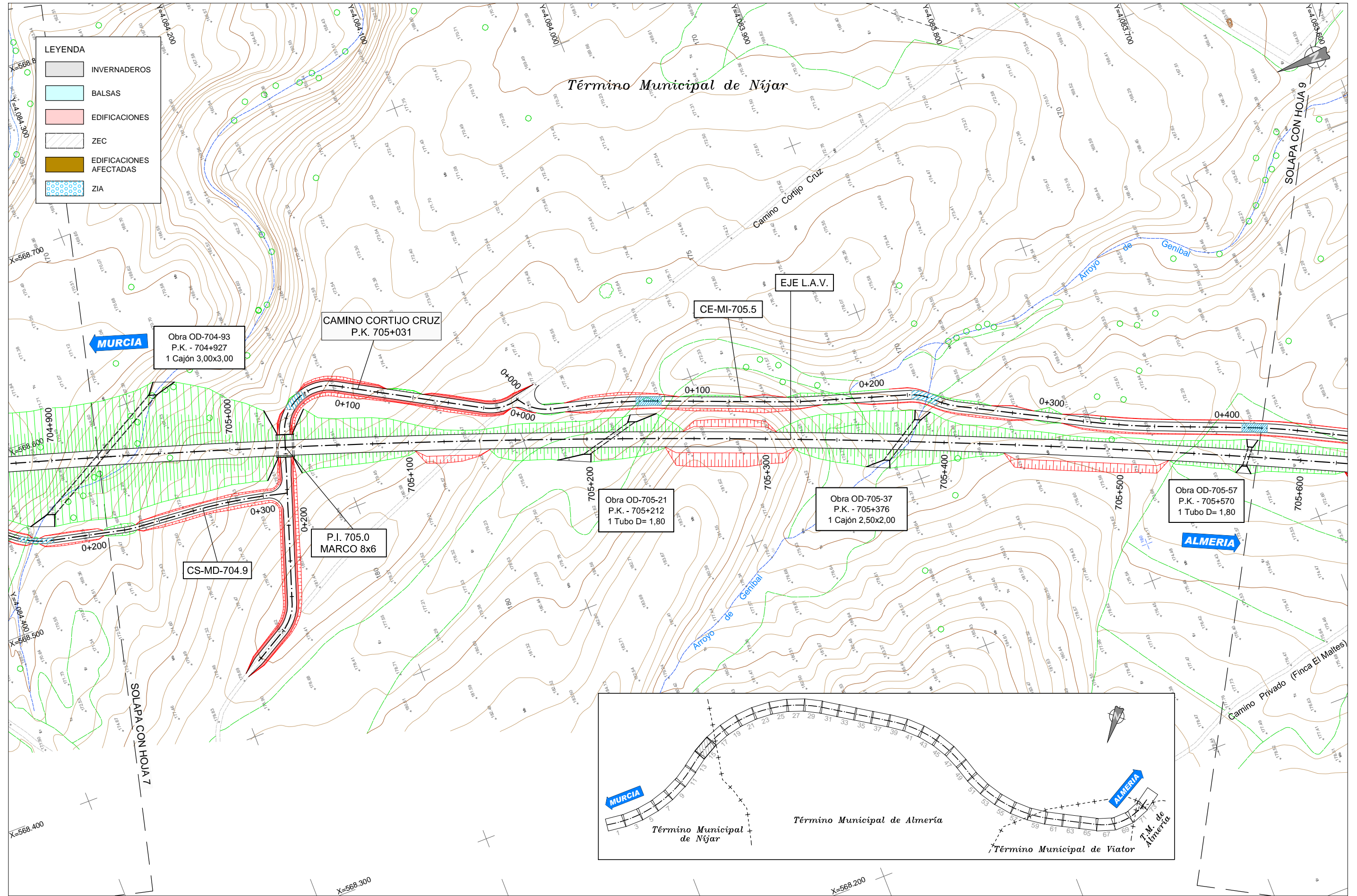
FECHA:  
 MAYO 2018

TÍTULO DE LA FIGURA:  
 ANEJO Nº 19. EXPROPIACIONES  
 TRAZADO  
 PLANTA GENERAL

Nº DE FIGURA  
 3.3.1  
 Hoja 13 de 73








Archivo: \\192.168.1.80\In\2012-2013-PROYECTO-5-AG-5-5-PLANS\AUTOCAD\FM2012\FM2012-PC2-AX-19-AG-PL-030301-Trazado-PlanGeneralE02.dwg



**TÍTULO:**  
 PROYECTO DE CONSTRUCCIÓN DE PLATAFORMA DEL  
 CORREDOR MEDITERRÁNEO DE ALTA VELOCIDAD  
 MURCIA - ALMERÍA. TRAMO: NÍJAR - RÍO ANDARAX

**AUTOR:**  
  
 I.C.C.P. María Jesús Espinosa Rueda

**ESCALA:**  
 1:1.000  
 Numérica Gráfica  
 Formato original UNE-A1

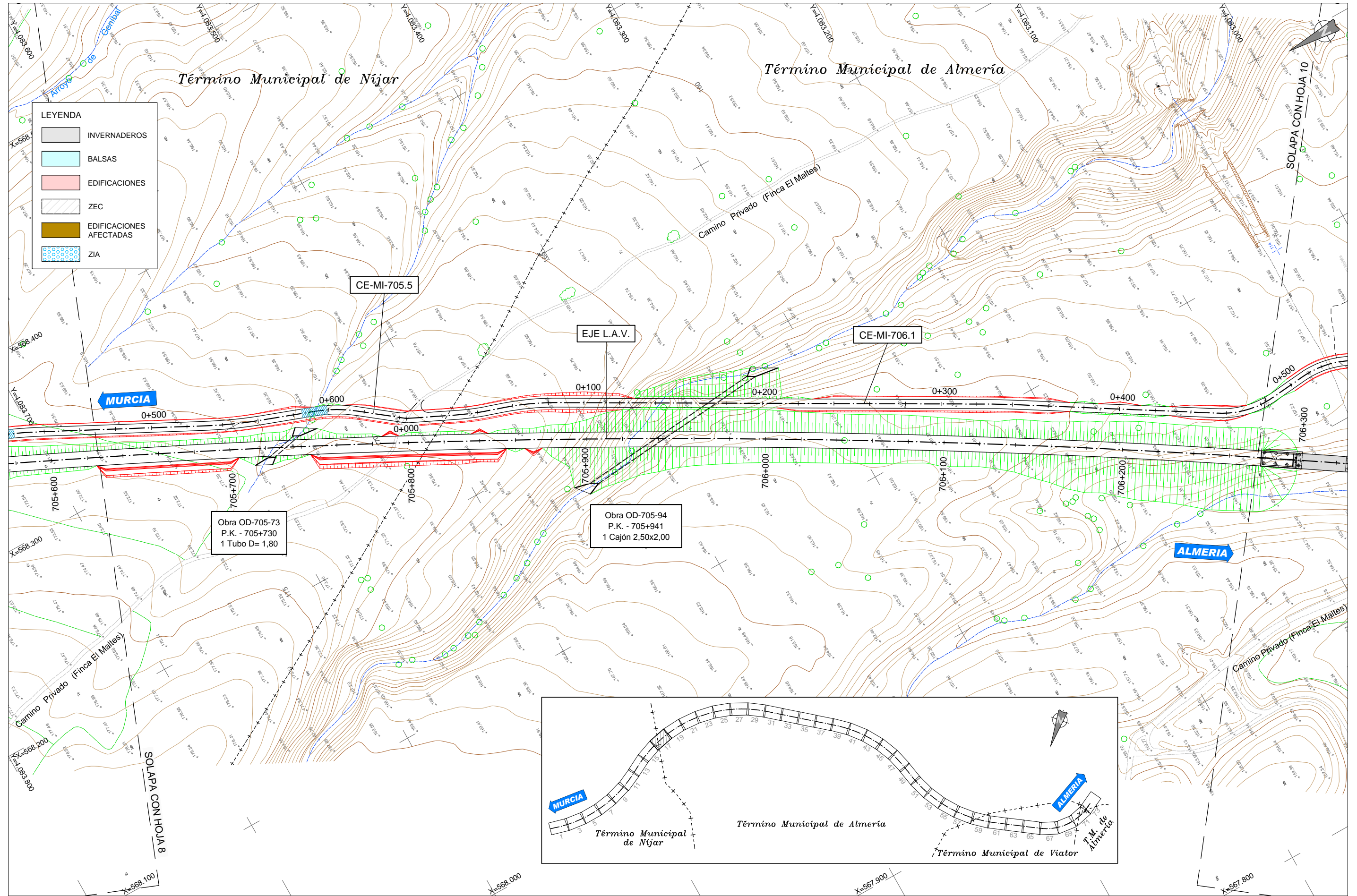


**FECHA:**  
 MAYO 2018

**TÍTULO DE LA FIGURA:**  
 ANEJO Nº 19. EXPROPIACIONES  
 TRAZADO  
 PLANTA GENERAL

**Nº DE FIGURA**  
 3.3.1  
 Hoja 15 de 73







- LEYENDA**
- INVERNADEROS
  - BALSAS
  - EDIFICACIONES
  - ZEC
  - EDIFICACIONES AFECTADAS
  - ZIA

Obra OD-705-73  
P.K. - 705+730  
1 Tubo D= 1,80

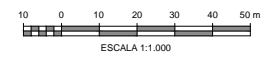
Obra OD-705-94  
P.K. - 705+941  
1 Cajón 2,50x2,00



TÍTULO:  
PROYECTO DE CONSTRUCCIÓN DE PLATAFORMA DEL  
CORREDOR MEDITERRÁNEO DE ALTA VELOCIDAD  
MURCIA - ALMERÍA. TRAMO: NÍJAR - RÍO ANDARAX

AUTOR:  
 I.C.C.P. María Jesús Espinosa Rueda

ESCALA:  
1:1.000  
Numérica Gráfica  
Formato original UNE-A1



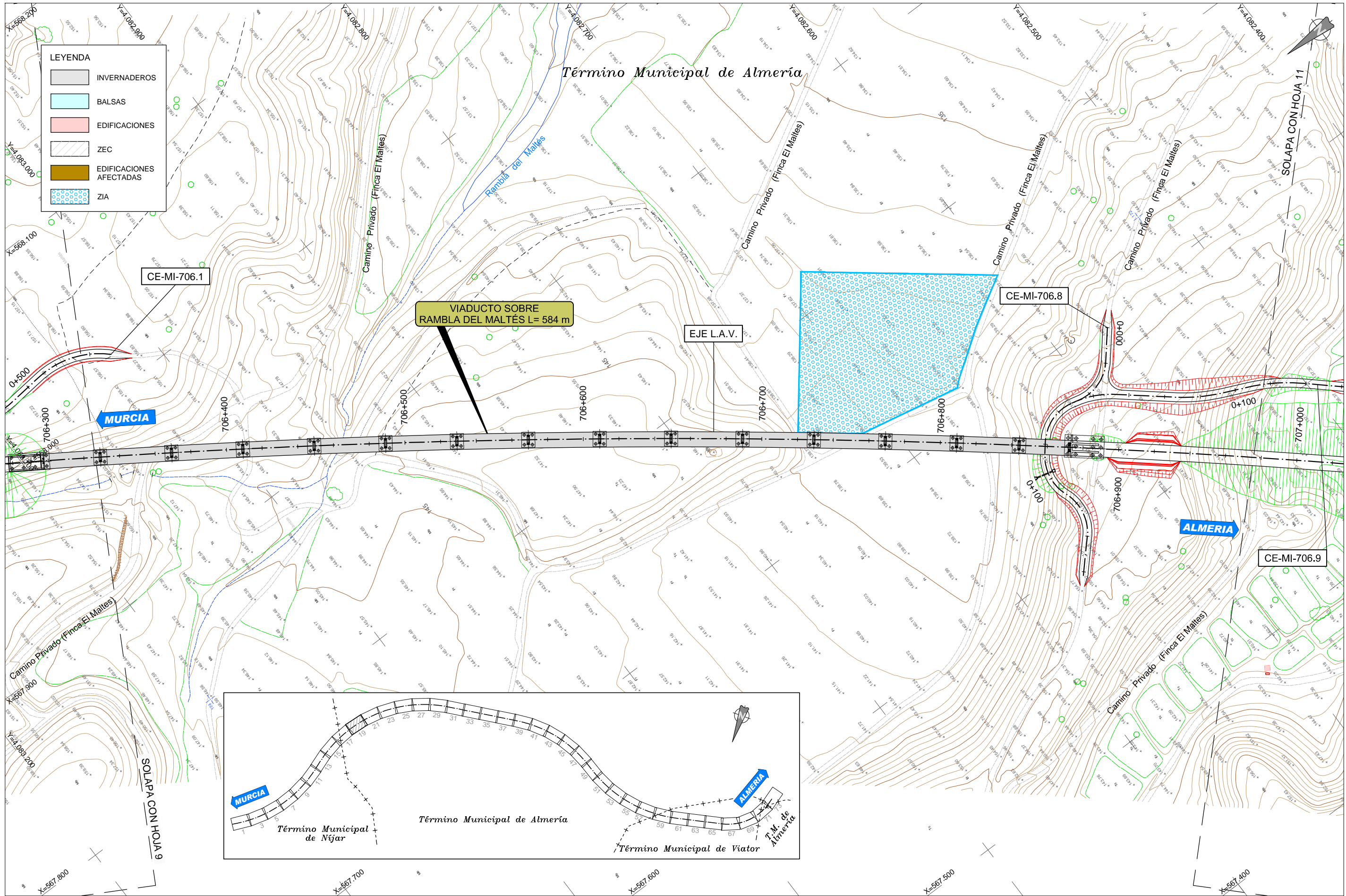
FECHA:  
MAYO 2018

TÍTULO DE LA FIGURA:  
ANEJO Nº 19. EXPROPIACIONES  
TRAZADO  
PLANTA GENERAL

Nº DE FIGURA  
3.3.1  
Hoja 17 de 73

Archivo: \\192.168.1.80\Ingenieros\2012\PRODUCTOS\5-AGS-5-PLANS\AUTOCAD\FM2012\PC2-AX-19-AG-PL-030301-Trazado-PlantaGeneralE02.dwg







Archivo: \\192.168.1.10\Ingenieros\2012\PROYECTOS\5-4032-5-PLANS\AUTOCAD\FM2012\PC2-AX-19-AG-PL-030301-Trazado-Planos\Planos\E02.dwg



TÍTULO:  
 PROYECTO DE CONSTRUCCIÓN DE PLATAFORMA DEL  
 CORREDOR MEDITERRÁNEO DE ALTA VELOCIDAD  
 MURCIA - ALMERÍA. TRAMO: NÍJAR - RÍO ANDARAX

AUTOR:  
  
 INGENIEROS  
 CONSULTORES  
 Y ARQUITECTOS  
 I.C.C.P. María Jesús Espinosa Rueda

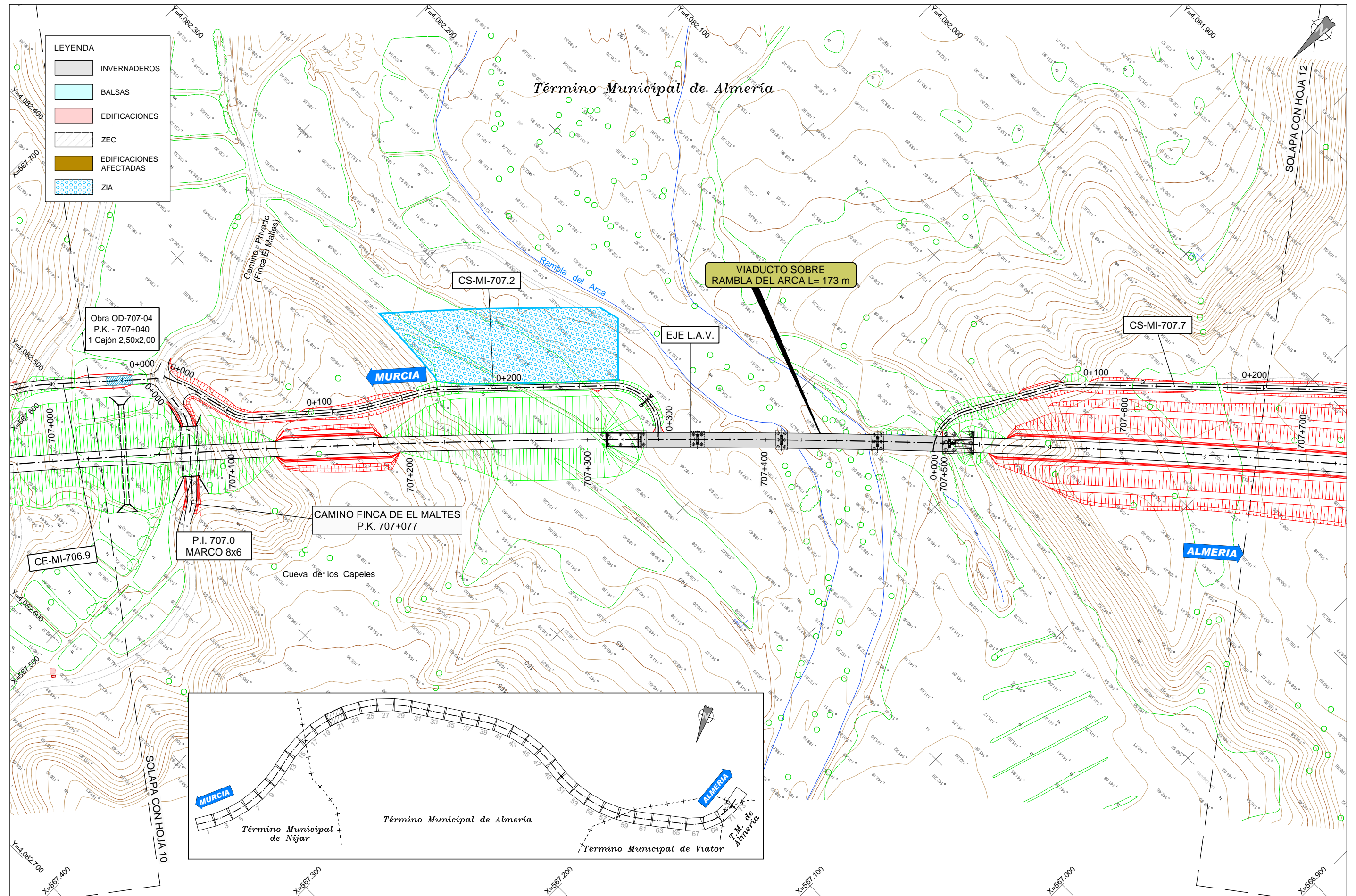
ESCALA:  
 1:1.000  
 Numérica  
  
 Gráfica  
 Formato original UNE-A1

FECHA:  
 MAYO 2018

TÍTULO DE LA FIGURA:  
 ANEJO Nº 19. EXPROPIACIONES  
 TRAZADO  
 PLANTA GENERAL

Nº DE FIGURA  
 3.3.1  
 Hoja 19 de 73





- LEYENDA**
- INVERNADEROS
  - BALSAS
  - EDIFICACIONES
  - ZEC
  - EDIFICACIONES AFECTADAS
  - ZIA

Obra OD-707-04  
P.K. - 707+040  
1 Cajón 2,50x2,00

VIADUCTO SOBRE  
RAMBLA DEL ARCA L= 173 m

CAMINO FINCA DE EL MALTES  
P.K. 707+077

P.I. 707.0  
MARCO 8x6

CE-MI-706.9


CS-MI-707.2

EJE L.A.V.

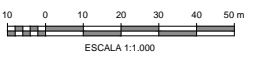
CS-MI-707.7



TÍTULO:  
PROYECTO DE CONSTRUCCIÓN DE PLATAFORMA DEL  
CORREDOR MEDITERRÁNEO DE ALTA VELOCIDAD  
MURCIA - ALMERÍA. TRAMO: NÍJAR - RÍO ANDARAX

AUTOR:  
  
I.C.C.P. María Jesús Espinosa Rueda

ESCALA:  
1:1.000  
Numérica Gráfica  
Formato original UNE-A1



FECHA:  
MAYO 2018

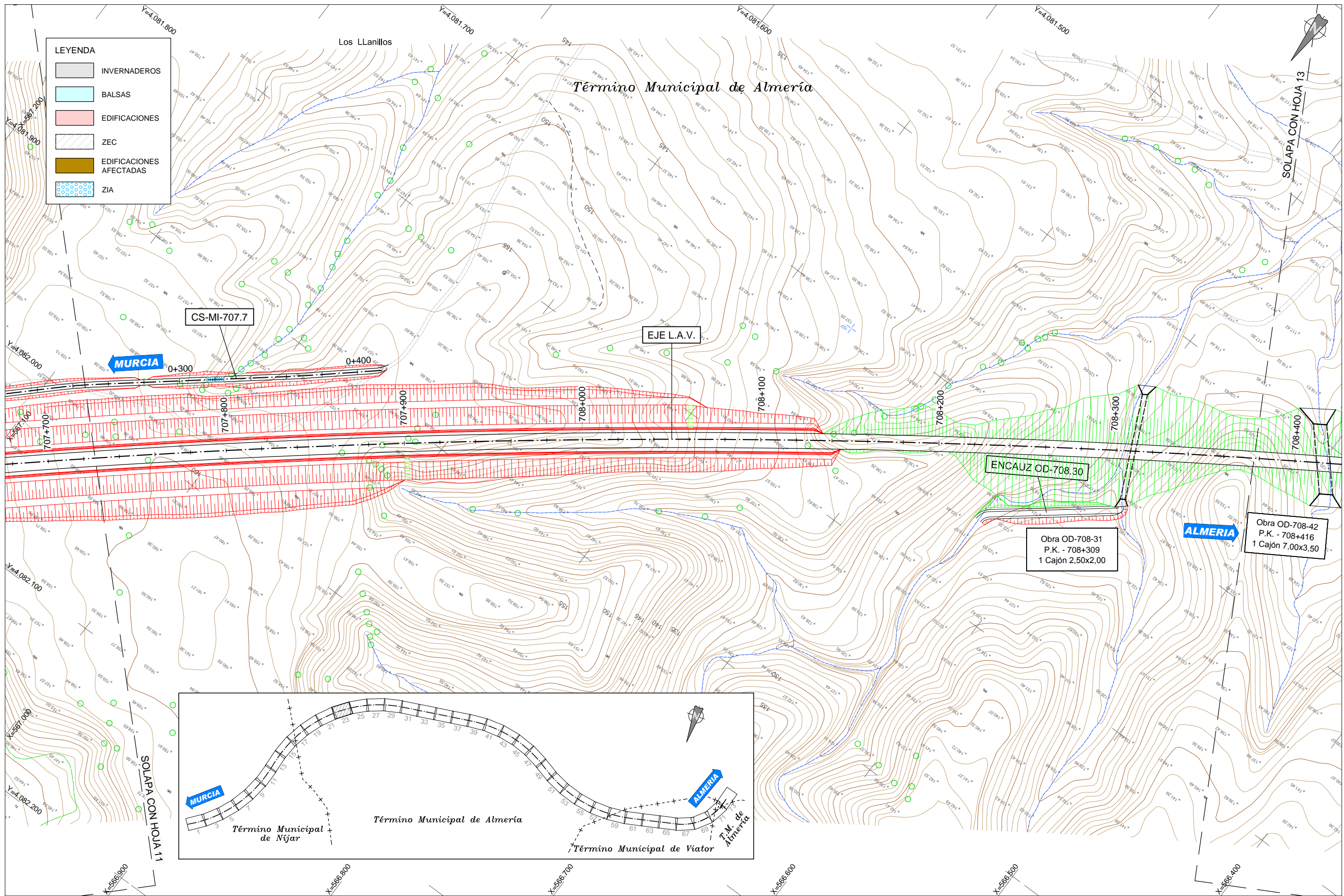
TÍTULO DE LA FIGURA:  
ANEJO Nº 19. EXPROPIACIONES  
TRAZADO  
PLANTA GENERAL

Nº DE FIGURA  
3.3.1  
Hoja 21 de 73


Archivo: \\192.168.1.80\m292-PRODUCTO-6-AGS-5-PLANS\AUTOCAD\FM29-PC2-AX-19-AG-PL-030301-Trazado-Planos\OraE02.dwg



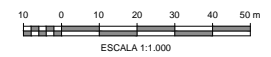




TÍTULO:  
 PROYECTO DE CONSTRUCCIÓN DE PLATAFORMA DEL  
 CORREDOR MEDITERRÁNEO DE ALTA VELOCIDAD  
 MURCIA - ALMERÍA. TRAMO: NÍJAR - RÍO ANDARAX

AUTOR:  
  
 I.C.C.P. María Jesús Espinosa Rueda

ESCALA:  
 1:1.000  
 Numérica Gráfica  
 Formato original UNE-A1



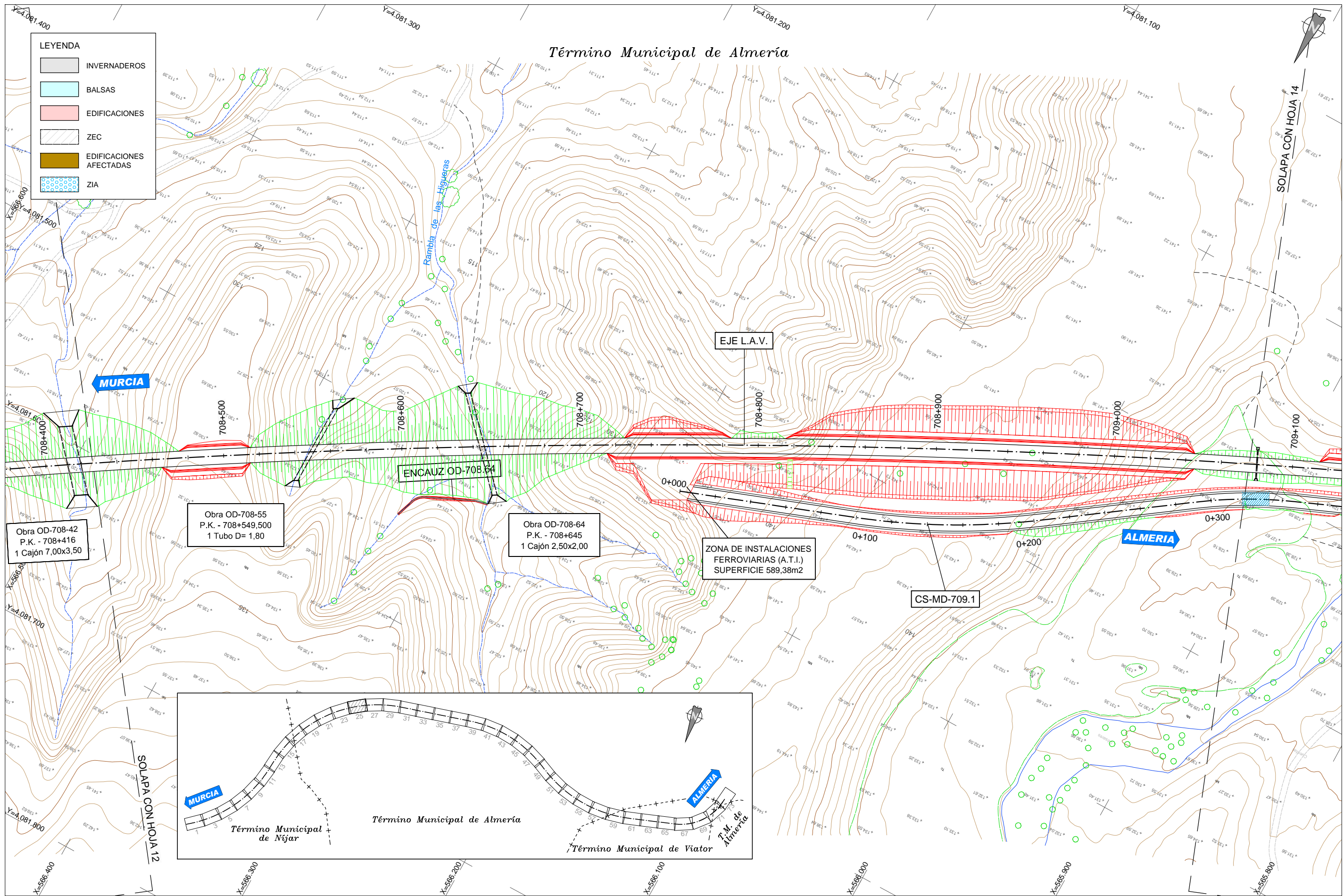
FECHA:  
 MAYO 2018

TÍTULO DE LA FIGURA:  
 ANEJO Nº 19. EXPROPIACIONES  
 TRAZADO  
 PLANTA GENERAL

Nº DE FIGURA  
 3.3.1  
 Hoja 23 de 73

Archivo: \\192.168.1.80\Ingenieros\2012\PROYECTOS\5-AGS-5-PLANS\AUTOCAD\FM239-PC2-AX-19-AG-PL-030301-Trazado-PlantaGeneralE02.dwg





**LEYENDA**

	INVERNADEROS
	BALSAS
	EDIFICACIONES
	ZEC
	EDIFICACIONES AFECTADAS
	ZIA


Obra OD-708-42  
P.K. - 708+416  
1 Cajón 7,00x3,50

Obra OD-708-55  
P.K. - 708+549,500  
1 Tubo D= 1,80

Obra OD-708-64  
P.K. - 708+645  
1 Cajón 2,50x2,00

ZONA DE INSTALACIONES FERROVIARIAS (A.T.I.)  
SUPERFICIE 589,38m<sup>2</sup>

CS-MD-709.1



TÍTULO:  
PROYECTO DE CONSTRUCCIÓN DE PLATAFORMA DEL  
CORREDOR MEDITERRÁNEO DE ALTA VELOCIDAD  
MURCIA - ALMERÍA. TRAMO: NÍJAR - RÍO ANDARAX

AUTOR:  
 I.C.C.P. María Jesús Espinosa Rueda

ESCALA:  
1:1.000  
Numérica Gráfica  
Formato original UNE-A1


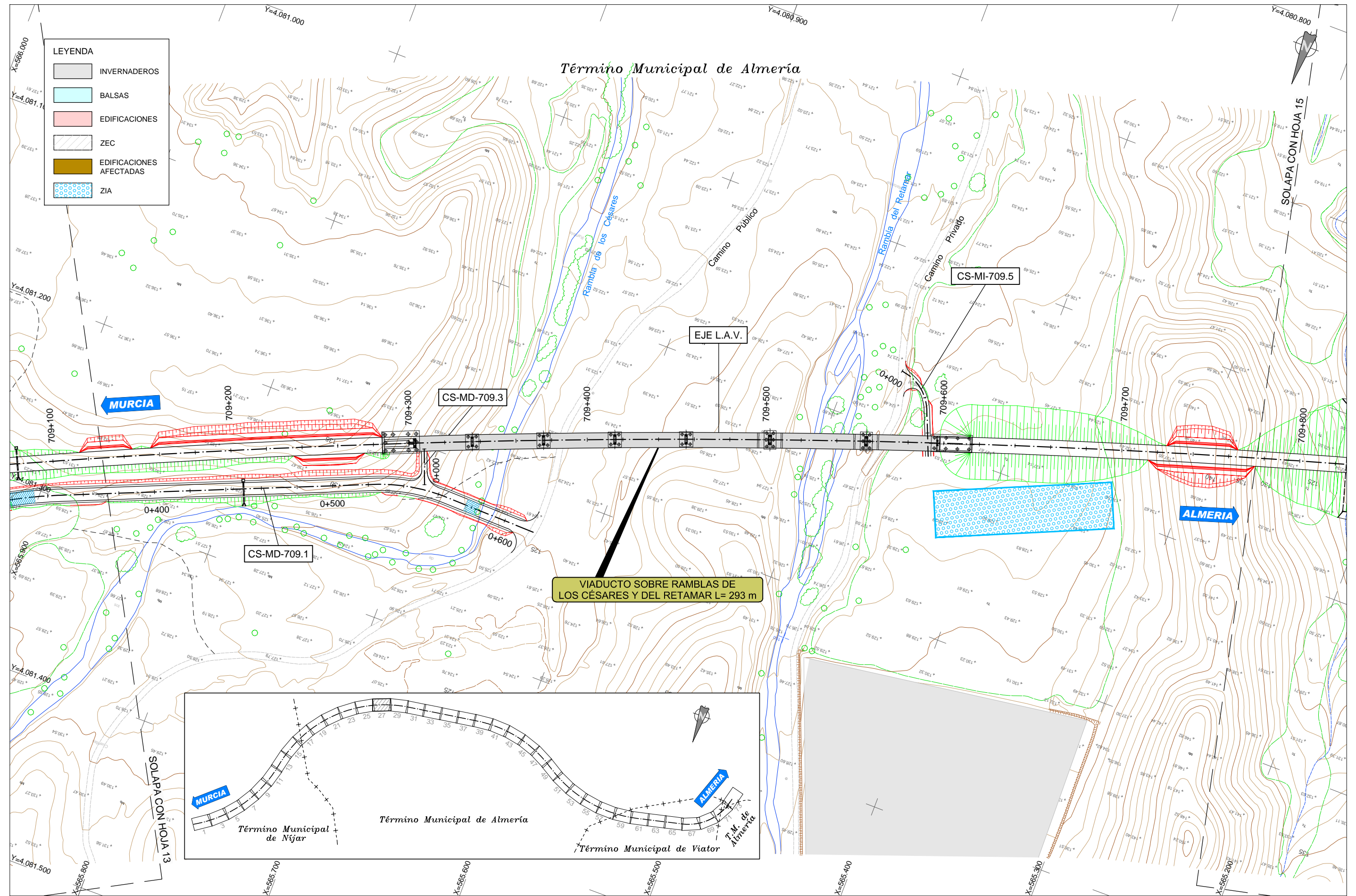
FECHA:  
MAYO 2018

TÍTULO DE LA FIGURA:  
ANEJO Nº 19. EXPROPIACIONES  
TRAZADO  
PLANTA GENERAL


Nº DE FIGURA  
3.3.1  
Hoja 25 de 73

Archivo: \\032.168.11.80\m20292-PROYECTO-6-AGS-5-PLANS\AUTOCAD\FM2029-PC2-AX-19-AG-PL-030301-Trazado-PlanGeneralE02.dwg





TÍTULO:  
 PROYECTO DE CONSTRUCCIÓN DE PLATAFORMA DEL  
 CORREDOR MEDITERRÁNEO DE ALTA VELOCIDAD  
 MURCIA - ALMERÍA. TRAMO: NÚJAR - RÍO ANDARAX

AUTOR:  
  
 I.C.C.P. María Jesús Espinosa Rueda

ESCALA:  
 1:1.000  
 Numérica  
 Gráfica  
 Formato original UNE-A1


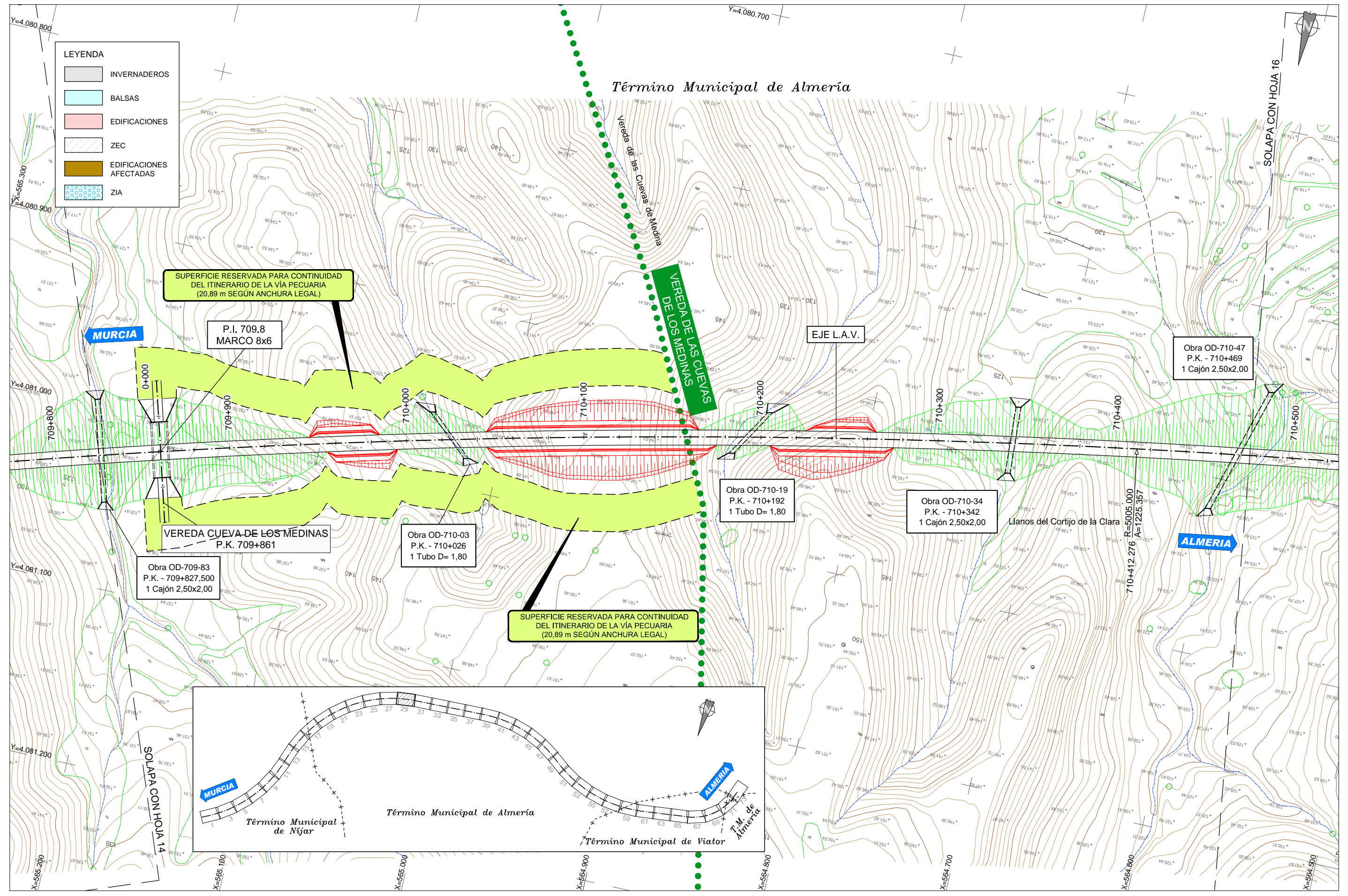
FECHA:  
 MAYO 2018

TÍTULO DE LA FIGURA:  
 ANEJO Nº 19. EXPROPIACIONES  
 TRAZADO  
 PLANTA GENERAL

Nº DE FIGURA  
 3.3.1  
 Hoja 27 de 73

Archivo: \\192.168.1.10\In\2012-2013-PROYECTO-4-AG-5-5-PLANS\AUTOCAD\FM2013-PC2-AX-19-AG-PL-030301-Trazado-Planos\04E02.dwg







Archivo: \\192.168.1.10\m2022-PROYECTO-5-PLANS\AUTOCAD\FM2022-PC2-AX-19-AG-PL-030301-Tanaka-PlanGeneralE02.dwg



**TÍTULO:**  
 PROYECTO DE CONSTRUCCIÓN DE PLATAFORMA DEL  
 CORREDOR MEDITERRÁNEO DE ALTA VELOCIDAD  
 MURCIA - ALMERÍA. TRAMO: NÍJAR - RÍO ANDARAX

**AUTOR:**  
 **TYPSA**  
 INGENIEROS  
 CONSULTORES  
 Y ARQUITECTOS  
 I.C.C.P. María Jesús Espinosa Rueda

**ESCALA:**  
 1:1.000  
 Numérica  
  
 Gráfica  
 Formato original UNE-A1


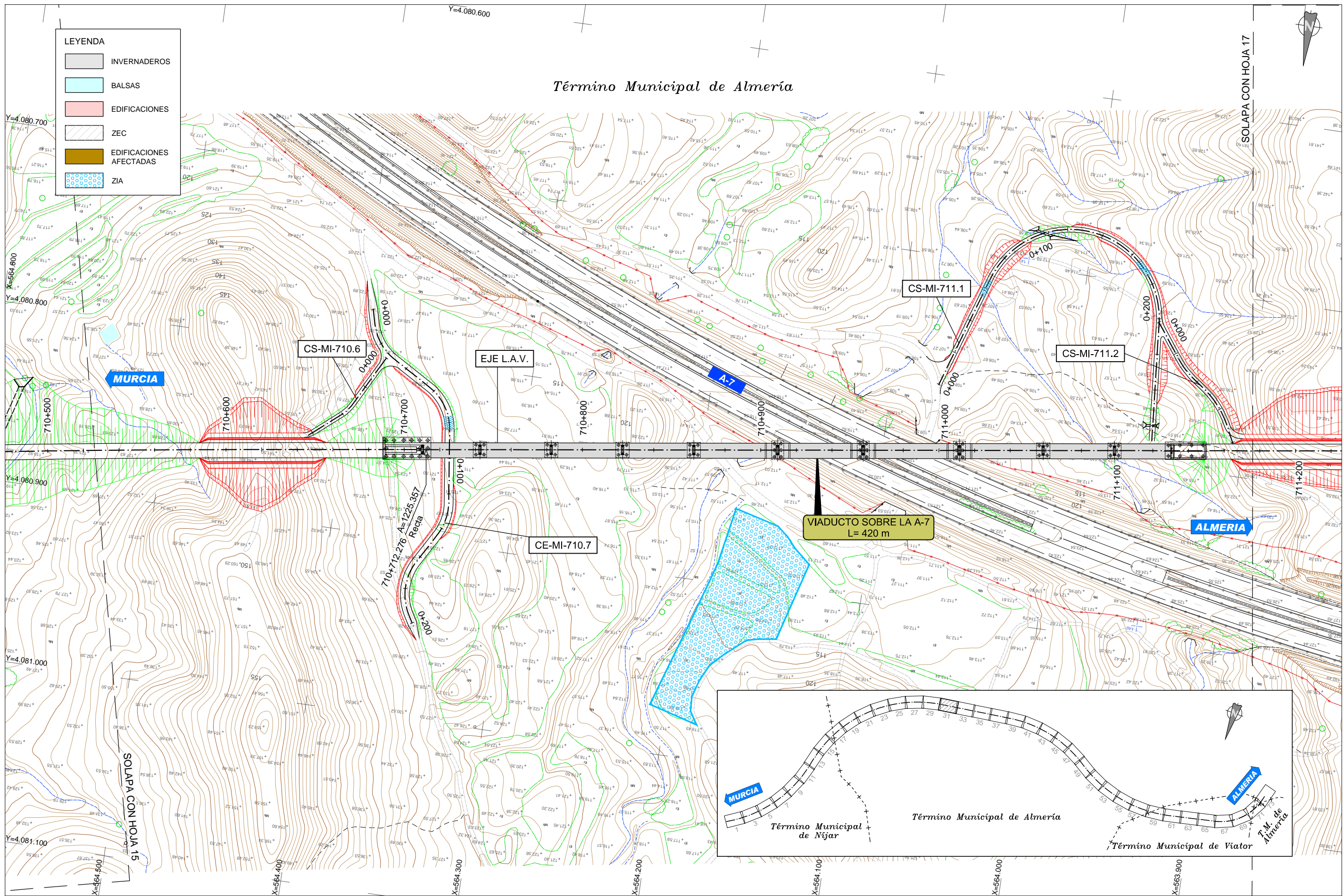
**FECHA:**  
 MAYO 2018

**TÍTULO DE LA FIGURA:**  
 ANEJO Nº 19. EXPROPACIONES  
 TRAZADO  
 PLANTA GENERAL

**Nº DE FIGURA**  
 3.3.1  
 Hoja 29 de 73







**LEYENDA**

	INVERNADEROS
	BALSAS
	EDIFICACIONES
	ZEC
	EDIFICACIONES AFECTADAS
	ZIA


*Término Municipal de Almería*


SOLAPA CON HOJA 15

SOLAPA CON HOJA 17



TÍTULO:  
 PROYECTO DE CONSTRUCCIÓN DE PLATAFORMA DEL  
 CORREDOR MEDITERRÁNEO DE ALTA VELOCIDAD  
 MURCIA - ALMERÍA. TRAMO: NÍJAR - RÍO ANDARAX

AUTOR:  
  
 I.C.C.P. María Jesús Espinosa Rueda

ESCALA:  
 1:1.000  
 Numérica  
  
 Gráfica  
 Formato original UNE-A1

FECHA:  
 MAYO 2018

TÍTULO DE LA FIGURA:  
 ANEJO Nº 19. EXPROPIACIONES  
 TRAZADO  
 PLANTA GENERAL

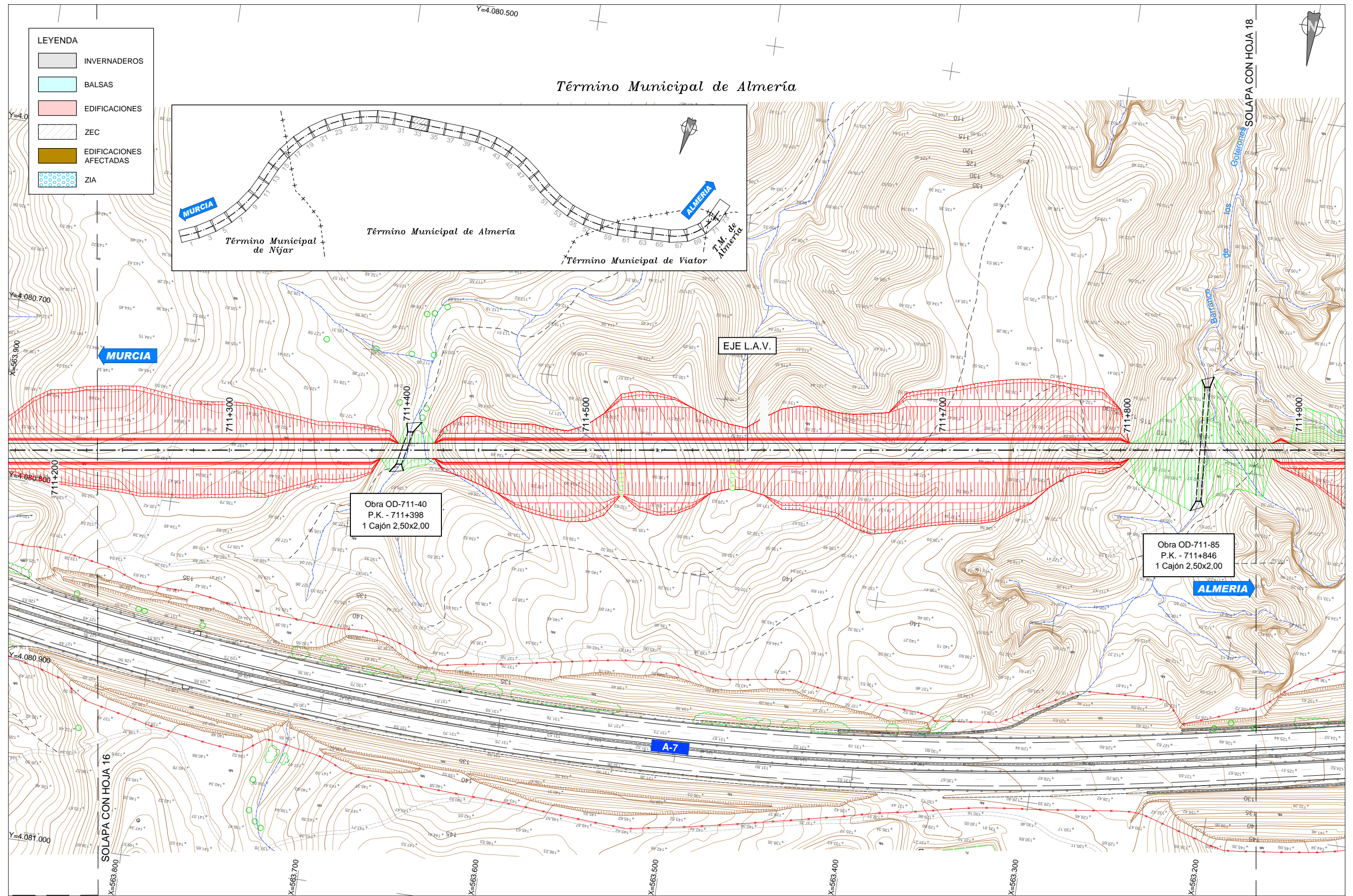

Nº DE FIGURA  
 3.3.1  
 Hoja 31 de 73

Archivo: \\032.168.11.80\m2922-PROD\DC3-6-AG3-5-PLANS\AUTOCAD\FM29-PC2-AX-19-AG-PL-030301-Tanaka-Ramón\E02.dwg





- LEYENDA**
- INVERNADEROS
  - BALSAS
  - EDIFICACIONES
  - ZEC
  - EDIFICACIONES AFECTADAS
  - ZIA

*Término Municipal de Almería*



TÍTULO:  
 PROYECTO DE CONSTRUCCIÓN DE PLATAFORMA DEL  
 CORREDOR MEDITERRÁNEO DE ALTA VELOCIDAD  
 MURCIA - ALMERÍA. TRAMO: NÍJAR - RÍO ANDARAX

AUTOR:  
  
 I.C.C.P. María Jesús Espinosa Rueda

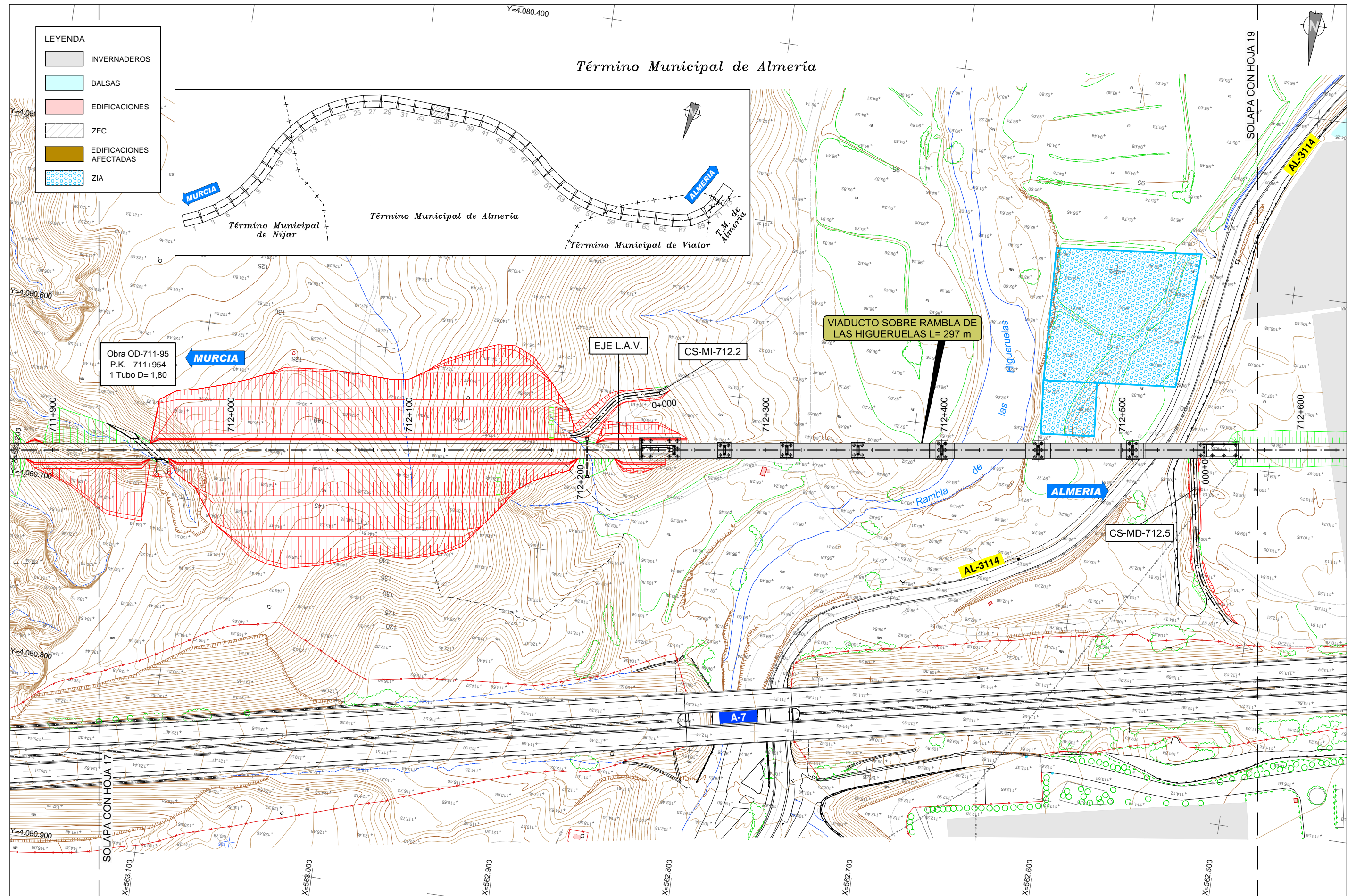
ESCALA:  
 1:1.000  
 Numérica  
  
 Gráfica  
 Formato original UNE-A1

FECHA:  
 MAYO 2018


TÍTULO DE LA FIGURA:  
 ANEJO Nº 19. EXPROPIACIONES  
 TRAZADO  
 PLANTA GENERAL

Nº DE FIGURA  
 3.3.1  
 Hoja 33 de 73





- LEYENDA**
- INVERNADEROS
  - BALSAS
  - EDIFICACIONES
  - ZEC
  - EDIFICACIONES AFECTADAS
  - ZIA




Obra OD-711-95  
P.K. - 711+954  
1 Tubo D= 1,80

VIADUCTO SOBRE RAMBLA DE LAS HIGUERUELAS L= 297 m



TÍTULO:  
PROYECTO DE CONSTRUCCIÓN DE PLATAFORMA DEL  
CORREDOR MEDITERRÁNEO DE ALTA VELOCIDAD  
MURCIA - ALMERÍA. TRAMO: NÍJAR - RÍO ANDARAX

AUTOR:  
  
I.C.C.P. María Jesús Espinosa Rueda

ESCALA:  
1:1.000  
Numérica  
Gráfica  
Formato original UNE-A1



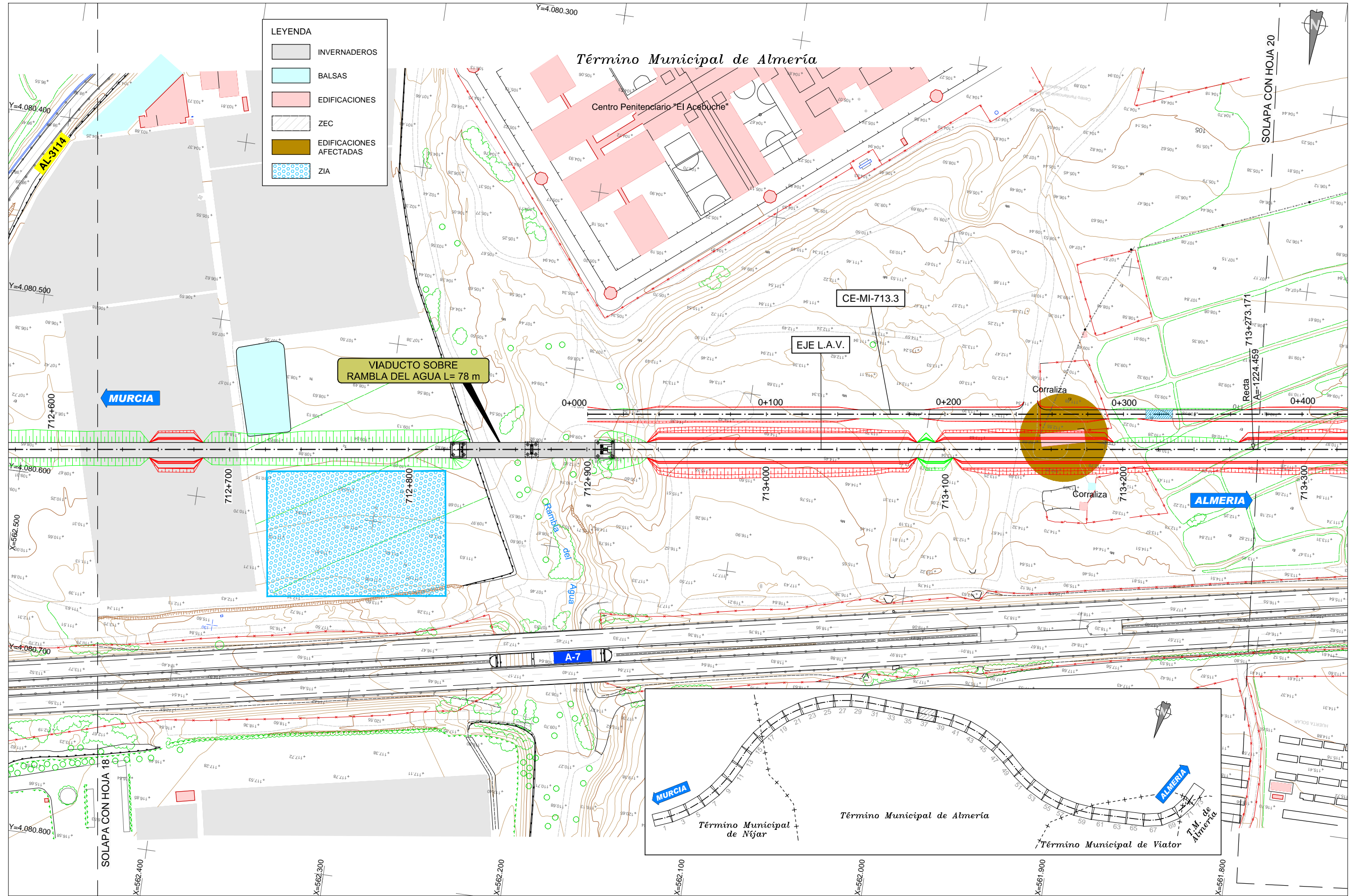
FECHA:  
MAYO 2018

TÍTULO DE LA FIGURA:  
ANEJO Nº 19. EXPROPIACIONES  
TRAZADO  
PLANTA GENERAL

Nº DE FIGURA  
3.3.1  
Hoja 35 de 73

Archivo: \\032.168.11.80\m292-PROD\032-6-AGS-5-F-PLANS\AUTOCAD\FM292-PC2-AX-19-AG-PL-030301-Tanaka-RamblaE02.dwg






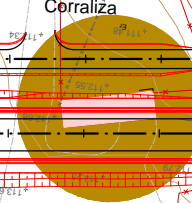
**LEYENDA**

	INVERNADEROS
	BALSAS
	EDIFICACIONES
	ZEC
	EDIFICACIONES AFECTADAS
	ZIA

**VIADUCTO SOBRE  
RAMBLA DEL AGUA L= 78 m**

**CE-MI-713.3**

**EJE L.A.V.**



TÍTULO:  
PROYECTO DE CONSTRUCCIÓN DE PLATAFORMA DEL  
CORREDOR MEDITERRÁNEO DE ALTA VELOCIDAD  
MURCIA - ALMERÍA. TRAMO: NÍJAR - RÍO ANDARAX

AUTOR:  
 **TYPSA**  
INGENIEROS  
CONSULTORES  
Y ARQUITECTOS  
I.C.C.P. María Jesús Espinosa Rueda

ESCALA:  
1:1.000  
Numérica  
Gráfica  
Formato original UNE-A1

FECHA:  
MAYO 2018

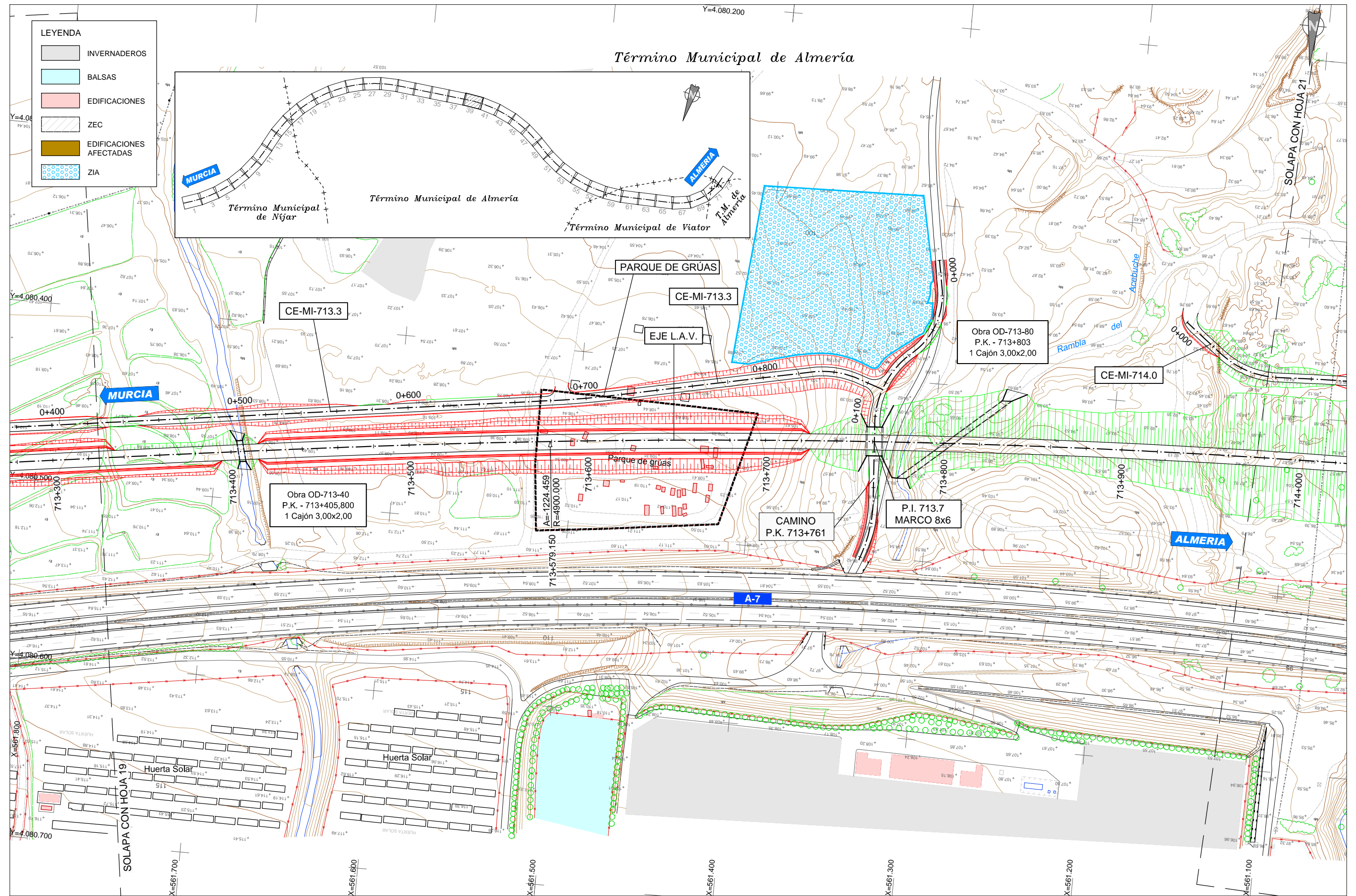
TÍTULO DE LA FIGURA:  
ANEJO Nº 19. EXPROPIACIONES  
TRAZADO  
PLANTA GENERAL

Nº DE FIGURA  
3.3.1  
Hoja 37 de 73

Archivo: \\012.168.11.80\m2929-PROD\03-6-AGS-5-PLANS\AUTOCAD\FM29-PC2-AX-19-AG-PL-030301-Trazado-PlantaGeneralE02.dwg








Archivo: \\032.168.11.80\m292-PROD\032-403-5-PLANS\AUTOCAD\FM29-PC2-AX-19-AG-PL-030301-Tanaka-PlanOmnE02.dwg



**TÍTULO:**  
PROYECTO DE CONSTRUCCIÓN DE PLATAFORMA DEL  
CORREDOR MEDITERRÁNEO DE ALTA VELOCIDAD  
MURCIA - ALMERÍA. TRAMO: NÍJAR - RÍO ANDARAX

**AUTOR:**  
  
I.C.C.P. María Jesús Espinosa Rueda

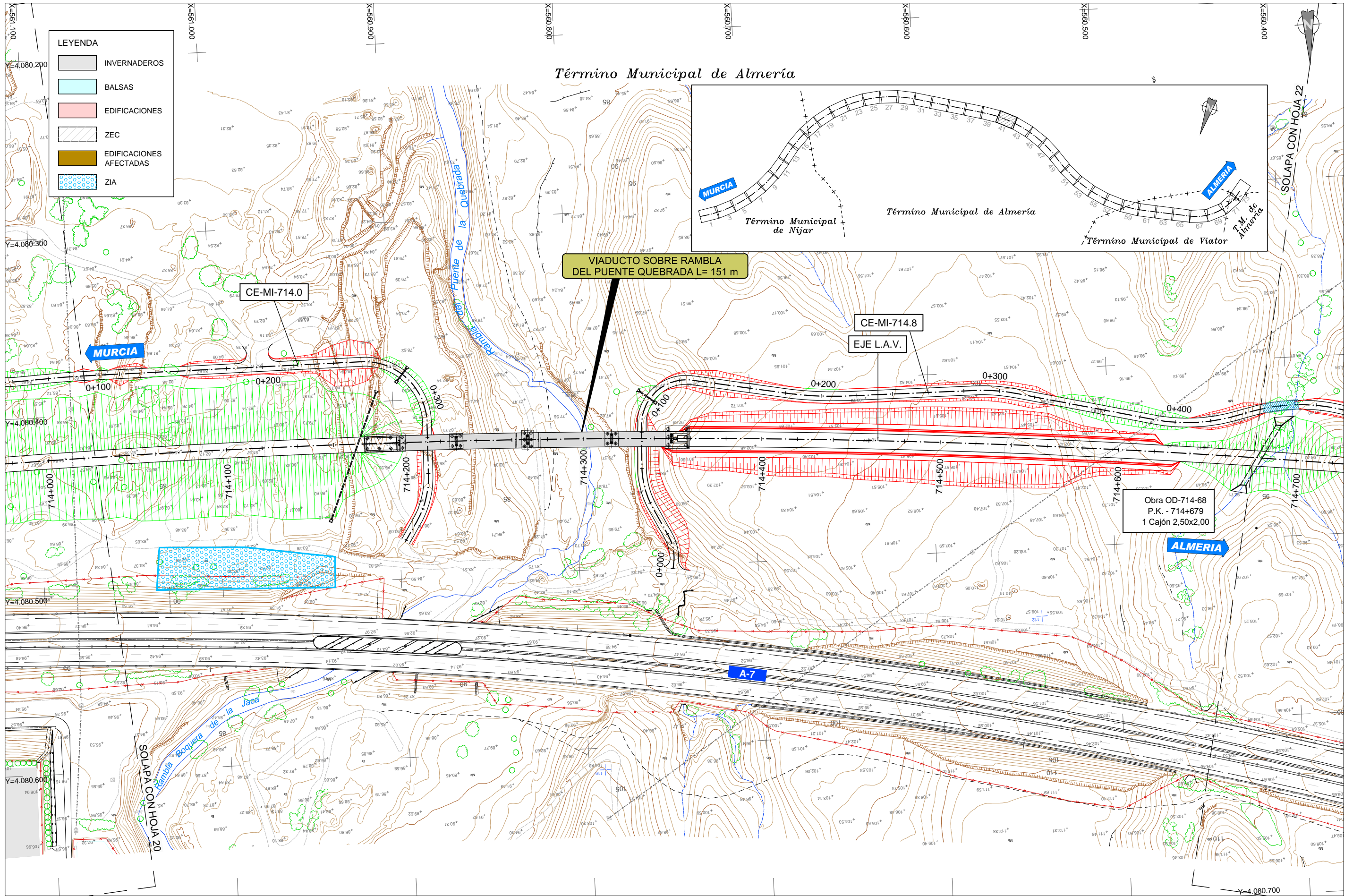
**ESCALA:**  
1:1.000  
Numérica  
Gráfica  
Formato original UNE-A1

**FECHA:**  
MAYO 2018

**TÍTULO DE LA FIGURA:**  
ANEJO Nº 19. EXPROPIACIONES  
TRAZADO  
PLANTA GENERAL

**Nº DE FIGURA**  
3.3.1  
Hoja 39 de 73




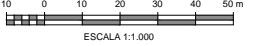


Archivo: \\192.168.1.80\In\292-PROD\023-6-AGS-5-PLANS\AUTOCAD\FM239-PC2-AX-19-AG-PL-030301-Tanaka-PlanOraE02.dwg



**TÍTULO:**  
 PROYECTO DE CONSTRUCCIÓN DE PLATAFORMA DEL  
 CORREDOR MEDITERRÁNEO DE ALTA VELOCIDAD  
 MURCIA - ALMERÍA. TRAMO: NÚJAR - RÍO ANDARAX

**AUTOR:**  
  
 I.C.C.P. María Jesús Espinosa Rueda

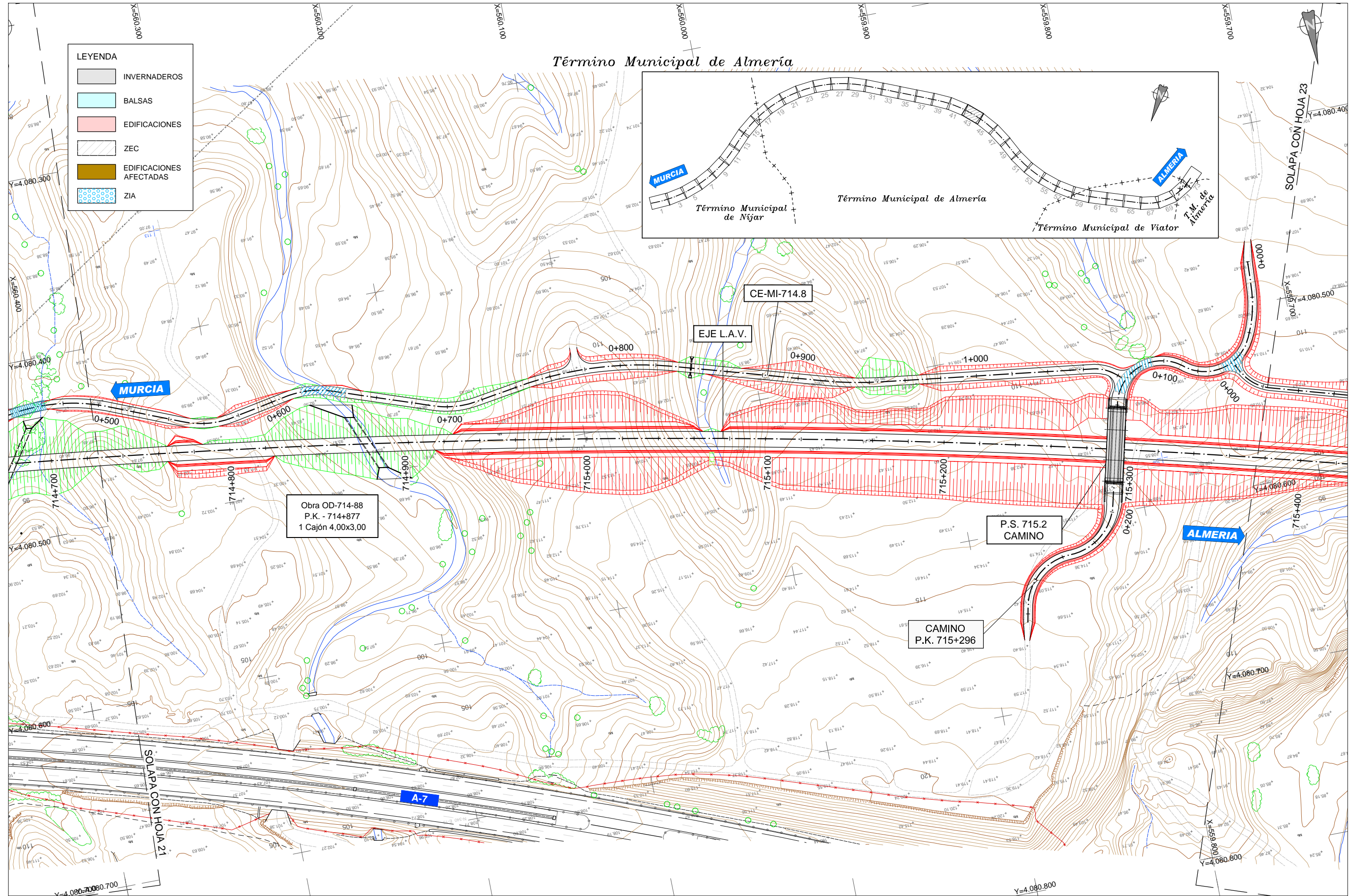
**ESCALA:**  
 1:1.000  
 Numérica Gráfica  
  
 ESCALA 1:1.000  
 Formato original UNE-A1

**FECHA:**  
 MAYO 2018


**TÍTULO DE LA FIGURA:**  
 ANEJO Nº 19. EXPROPIACIONES  
 TRAZADO  
 PLANTA GENERAL

**Nº DE FIGURA**  
 3.3.1  
 Hoja 41 de 73





- LEYENDA**
- INVERNADEROS
  - BALSAS
  - EDIFICACIONES
  - ZEC
  - EDIFICACIONES AFECTADAS
  - ZIA




Obra OD-714-88  
P.K. - 714+877  
1 Cajón 4,00x3,00

P.S. 715.2  
CAMINO

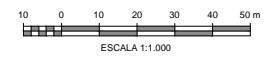
CAMINO  
P.K. 715+296



TÍTULO:  
PROYECTO DE CONSTRUCCIÓN DE PLATAFORMA DEL  
CORREDOR MEDITERRÁNEO DE ALTA VELOCIDAD  
MURCIA - ALMERÍA. TRAMO: NÍJAR - RÍO ANDARAX

AUTOR:  
 I.C.C.P. María Jesús Espinosa Rueda

ESCALA:  
1:1.000  
Numérica  
Gráfica  
Formato original UNE-A1



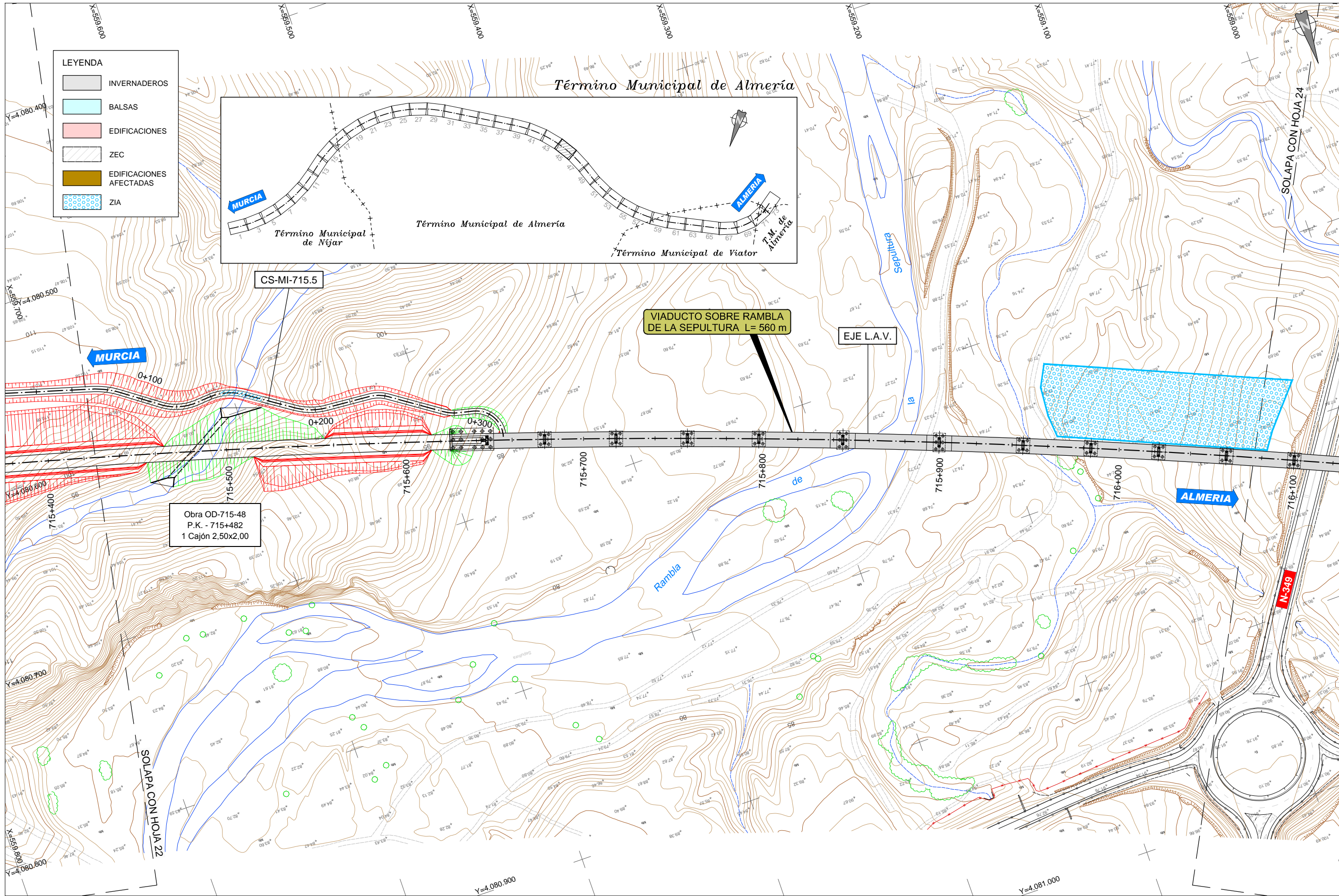
FECHA:  
MAYO 2018

TÍTULO DE LA FIGURA:  
ANEJO Nº 19. EXPROPIACIONES  
TRAZADO  
PLANTA GENERAL


Nº DE FIGURA  
3.3.1  
Hoja 43 de 73

Archivo: \\192.168.1.80\m292-PROD\03-5-AGS-5-PLANS\AUTOCAD\FM292-PC2-AX-19-AG-PL-030301-Tanaka-Franco\E02.dwg





- LEYENDA**
- INVERNADEROS
  - BALSAS
  - EDIFICACIONES
  - ZEC
  - EDIFICACIONES AFECTADAS
  - ZIA



Obra OD-715-48  
P.K. - 715+482  
1 Cajón 2,50x2,00


VIADUCTO SOBRE RAMBLA DE LA SEPULTURA L= 560 m

EJE L.A.V.

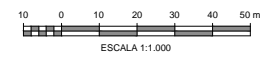
Archivo: \\192.168.1.80\m2022\PROYECTOS\6-AGS-5-PLANS\AUTOCAD\FM2022\PC2-AX-19-AG-PL-030301-Trazado-Planos\Planos\E02.dwg



TÍTULO:  
PROYECTO DE CONSTRUCCIÓN DE PLATAFORMA DEL  
CORREDOR MEDITERRÁNEO DE ALTA VELOCIDAD  
MURCIA - ALMERÍA. TRAMO: NÍJAR - RÍO ANDARAX

AUTOR:  
  
INGENIEROS CONSULTORES Y ARQUITECTOS  
I.C.C.P. María Jesús Espinosa Rueda

ESCALA:  
1:1.000  
Numérica  
Gráfica  
Formato original UNE-A1



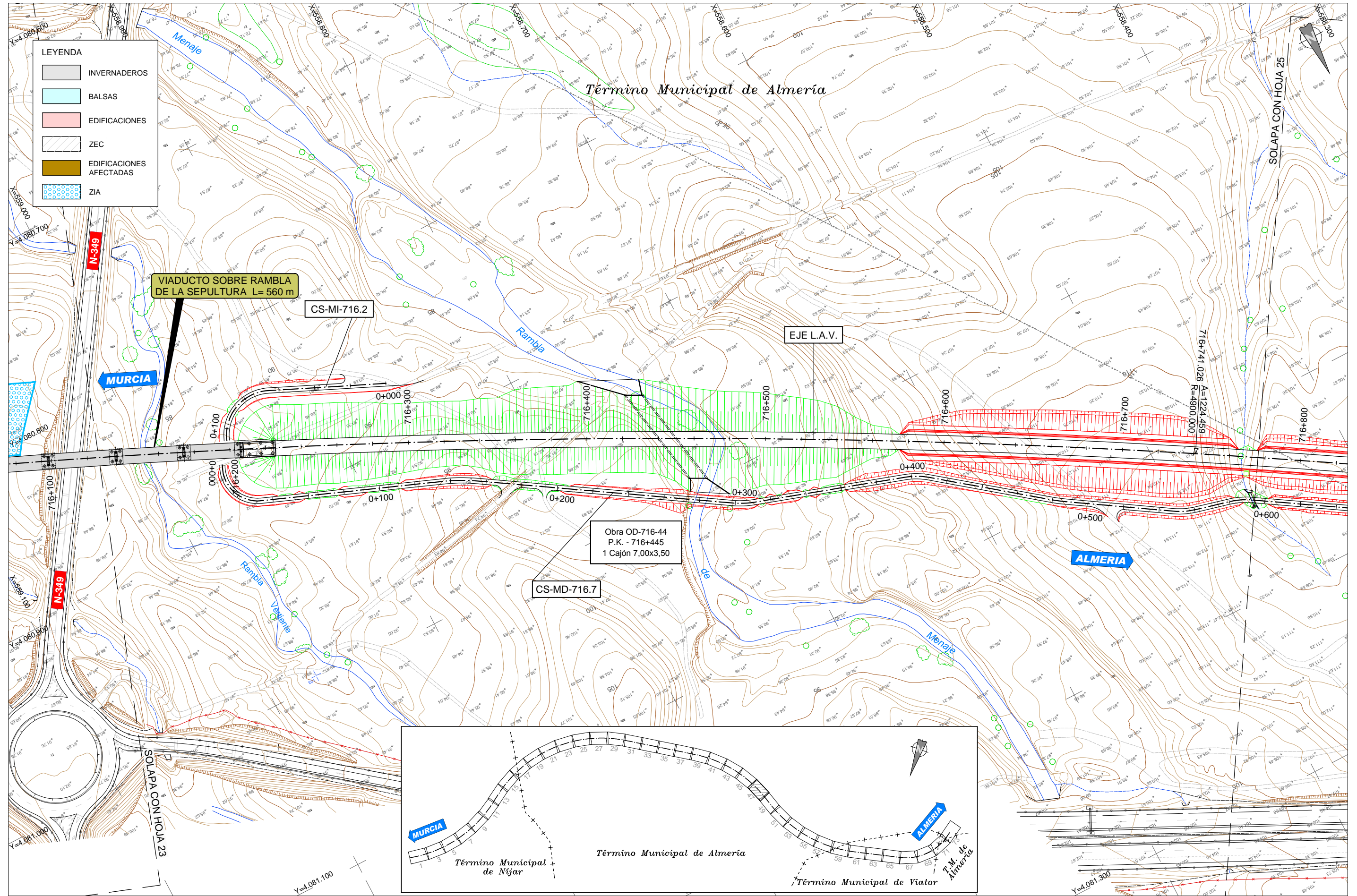
FECHA:  
MAYO 2018

TÍTULO DE LA FIGURA:  
ANEJO Nº 19. EXPROPIACIONES  
TRAZADO  
PLANTA GENERAL

Nº DE FIGURA  
3.3.1  
Hoja 45 de 73







- LEYENDA**
- INVERNADEROS
  - BALSAS
  - EDIFICACIONES
  - ZEC
  - EDIFICACIONES AFECTADAS
  - ZIA


VIADUCTO SOBRE RAMBLA DE LA SEPULTURA L= 560 m

CS-MI-716.2


EJE L.A.V.

Obra OD-716-44  
P.K. - 716+445  
1 Cajón 7,00x3,50

CS-MD-716.7



TÍTULO:  
PROYECTO DE CONSTRUCCIÓN DE PLATAFORMA DEL  
CORREDOR MEDITERRÁNEO DE ALTA VELOCIDAD  
MURCIA - ALMERÍA. TRAMO: NÍJAR - RÍO ANDARAX

AUTOR:  
  
I.C.C.P. María Jesús Espinosa Rueda

ESCALA:  
1:1.000  
Numérica  
Gráfica  
Formato original UNE-A1



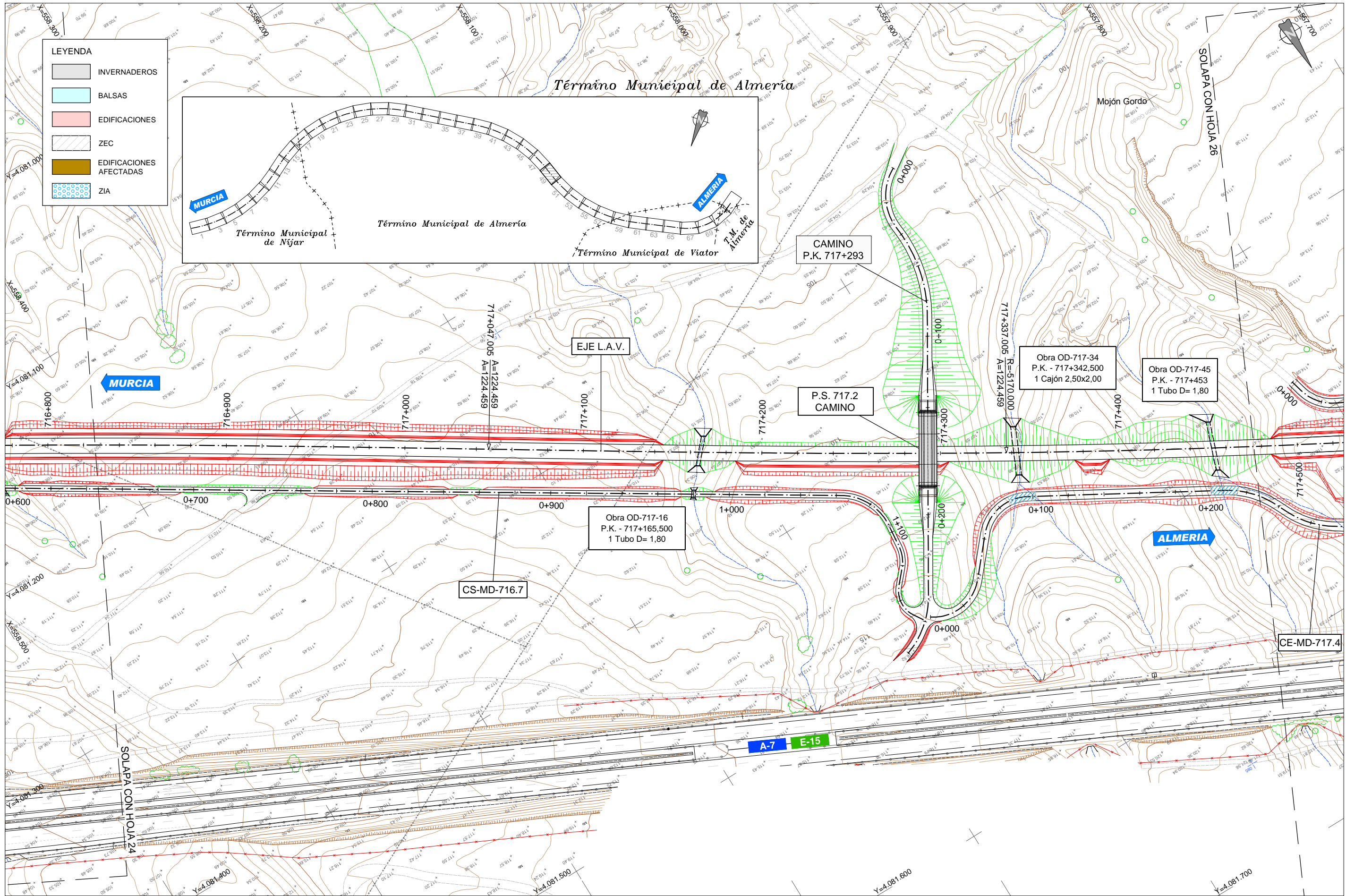
FECHA:  
MAYO 2018

TÍTULO DE LA FIGURA:  
ANEJO Nº 19. EXPROPIACIONES  
TRAZADO  
PLANTA GENERAL


Nº DE FIGURA  
3.3.1  
Hoja 47 de 73


Archivo: \\192.168.1.10\Ingenieros\292-PRODUCTOS\5-AGS\5-PLANS\AUTOCAD\FM239-PC2-AX-19-AG-PL-030301-Trazado-Planos\Planos\E02.dwg





TÍTULO:  
 PROYECTO DE CONSTRUCCIÓN DE PLATAFORMA DEL  
 CORREDOR MEDITERRÁNEO DE ALTA VELOCIDAD  
 MURCIA - ALMERÍA. TRAMO: NÍJAR - RÍO ANDARAX

AUTOR:  
  
 I.C.C.P. María Jesús Espinosa Rueda

ESCALA:  
 1:1.000  
 Numérica  
  
 Gráfica  
 Formato original UNE-A1

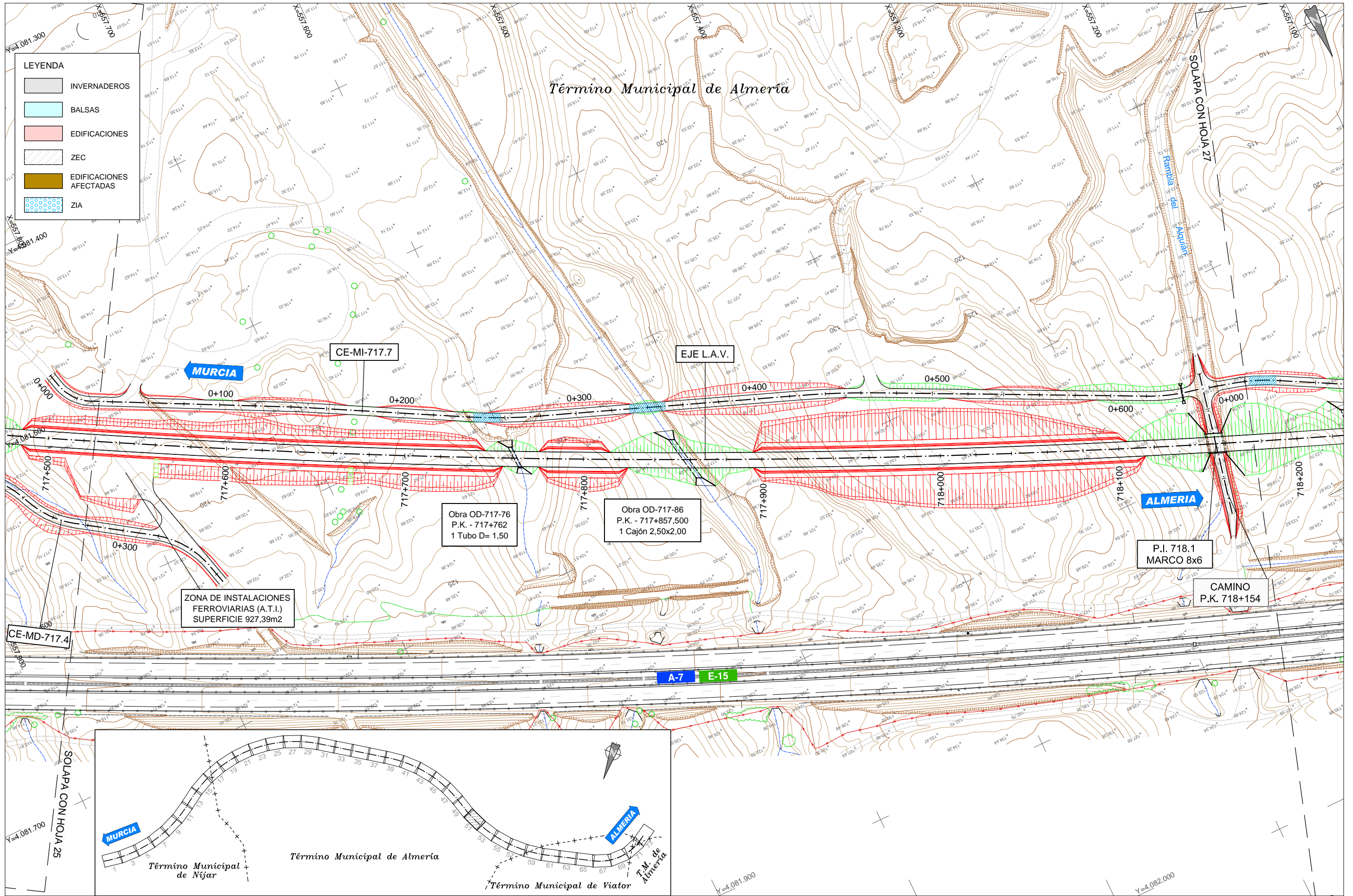
FECHA:  
 MAYO 2018

TÍTULO DE LA FIGURA:  
 ANEJO Nº 19. EXPROPIACIONES  
 TRAZADO  
 PLANTA GENERAL

Nº DE FIGURA  
 3.3.1  
 Hoja 49 de 73

Archivo: \\032.168.11.80\In\292-PROYECTO-6-AGS-5-PLANS\AUTOCAD\FM29-PC2-AX-19-AG-PL-030301-Trazado-PlantaGeneralE02.dwg





**LEYENDA**

	INVERNADEROS
	BALSAS
	EDIFICACIONES
	ZEC
	EDIFICACIONES AFECTADAS
	ZIA


ZONA DE INSTALACIONES FERROVIARIAS (A.T.I.) SUPERFICIE 927,39m2

Obra OD-717-76  
P.K. - 717+762  
1 Tubo D= 1,50

Obra OD-717-86  
P.K. - 717+857,500  
1 Cajón 2,50x2,00

P.I. 718.1  
MARCO 8x6

CAMINO  
P.K. 718+154



TÍTULO:  
PROYECTO DE CONSTRUCCIÓN DE PLATAFORMA DEL  
CORREDOR MEDITERRÁNEO DE ALTA VELOCIDAD  
MURCIA - ALMERÍA. TRAMO: NÍJAR - RÍO ANDARAX

AUTOR:  
 I.C.C.P. María Jesús Espinosa Rueda

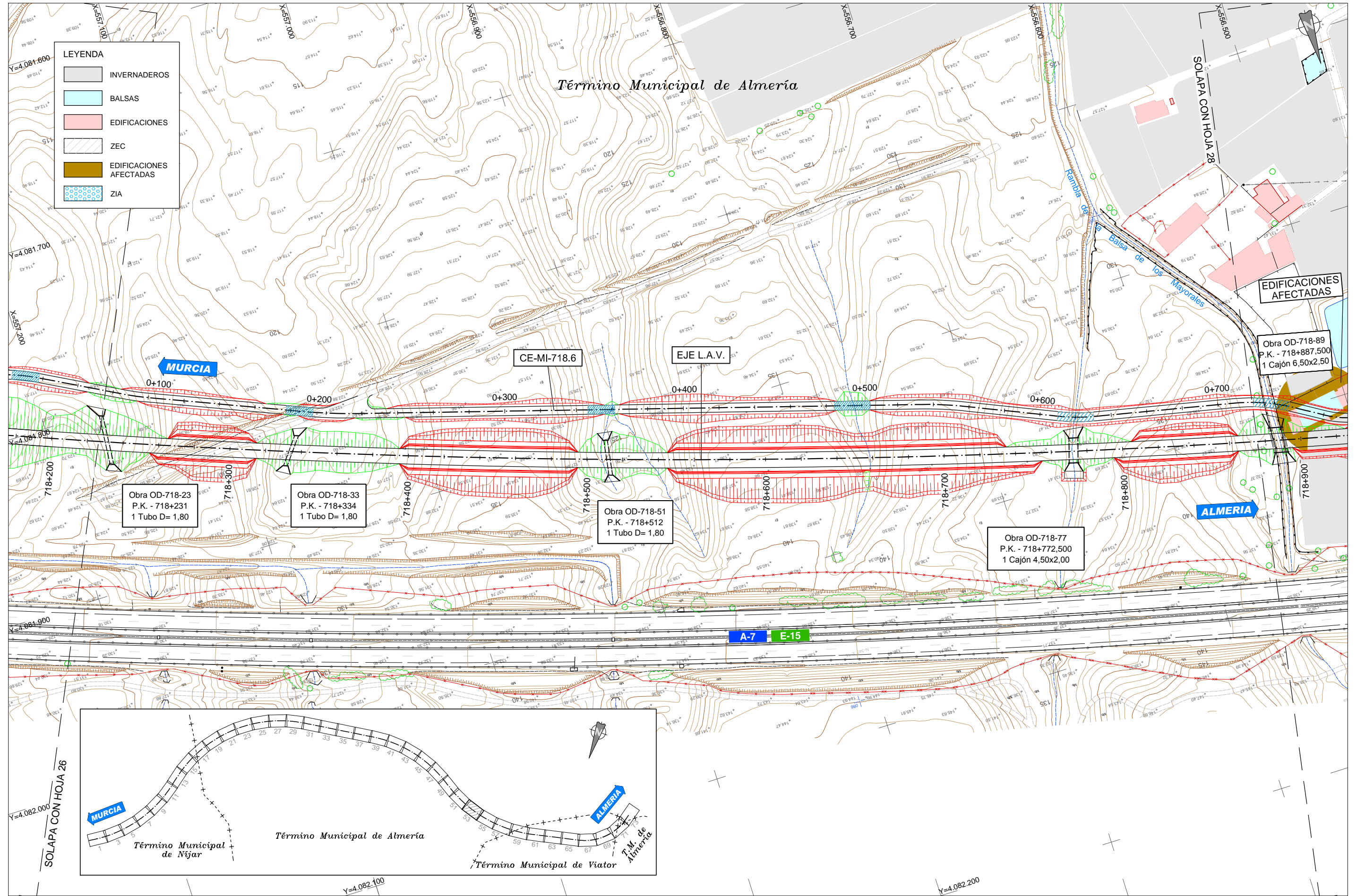
ESCALA:  
1:1.000  
Numérica Gráfica  
Formato original UNE-A1

FECHA:  
MAYO 2018

TÍTULO DE LA FIGURA:  
ANEJO Nº 19. EXPROPIACIONES  
TRAZADO  
PLANTA GENERAL

Nº DE FIGURA  
3.3.1  
Hoja 51 de 73






Archivo: \\032.168.11.80\m2922-PRODD\03-6-AGS-5-PLANS\AUTOCAD\FM29-PC2-AK-19-AG-PL-030301-Tanaka-PlanOmnE02.dwg



**TÍTULO:**  
 PROYECTO DE CONSTRUCCIÓN DE PLATAFORMA DEL  
 CORREDOR MEDITERRÁNEO DE ALTA VELOCIDAD  
 MURCIA - ALMERÍA. TRAMO: NÍJAR - RÍO ANDARAX

**AUTOR:**  
  
 I.C.C.P. María Jesús Espinosa Rueda

**ESCALA:**  
 1:1.000  
 Numérica      Gráfica  
 ESCALA 1:1.000  
 Formato original UNE-A1

**FECHA:**  
 MAYO 2018

**TÍTULO DE LA FIGURA:**  
 ANEJO Nº 19. EXPROPIACIONES  
 TRAZADO  
 PLANTA GENERAL

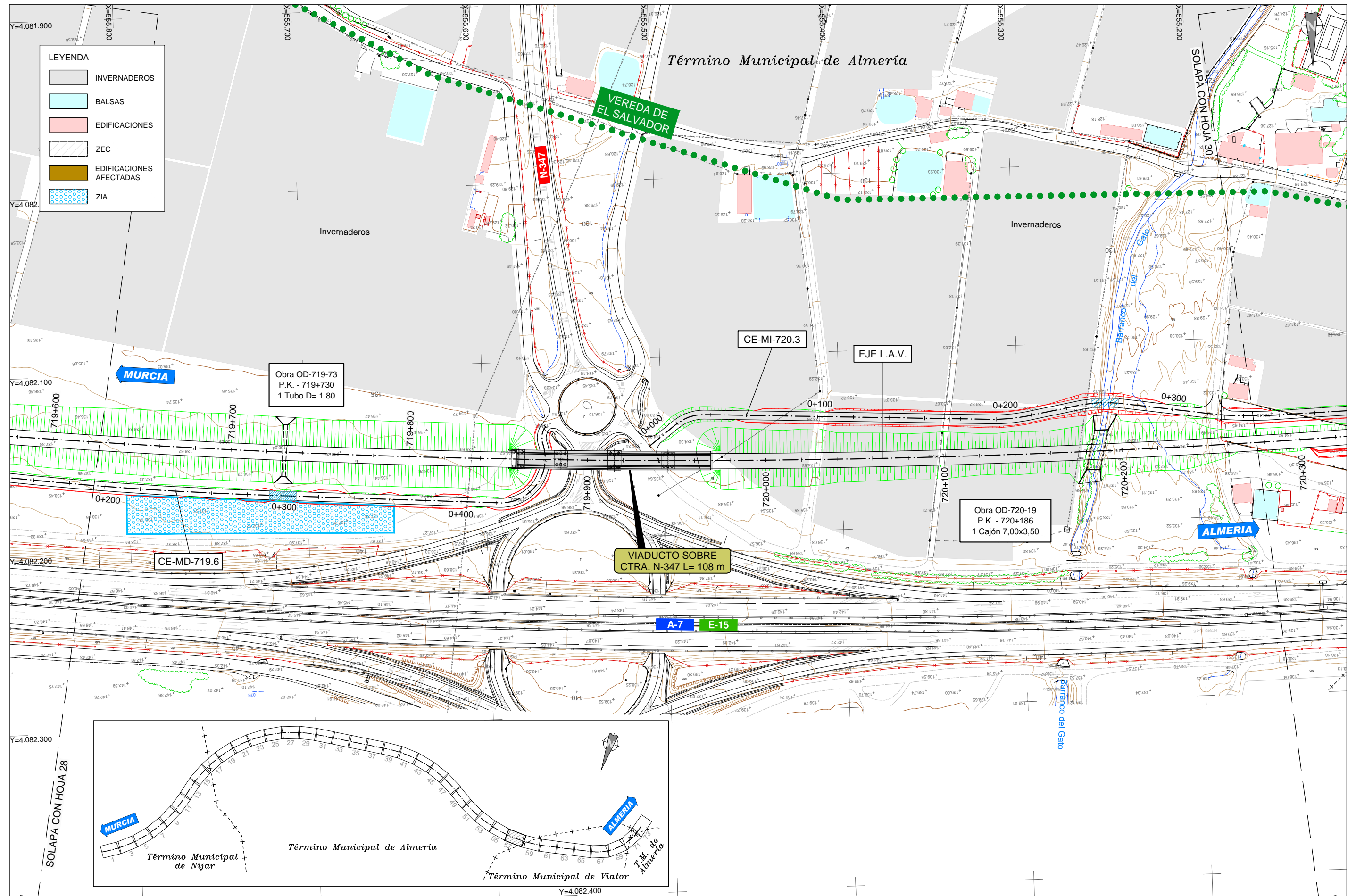
**Nº DE FIGURA**  
 3.3.1  
 Hoja 53 de 73












TÍTULO:  
 PROYECTO DE CONSTRUCCIÓN DE PLATAFORMA DEL  
 CORREDOR MEDITERRÁNEO DE ALTA VELOCIDAD  
 MURCIA - ALMERÍA. TRAMO: NÚJAR - RÍO ANDARAX

AUTOR:  
  
 I.C.C.P. María Jesús Espinosa Rueda

ESCALA:  
 1:1.000  
 Numérica Gráfica  
 Formato original UNE-A1



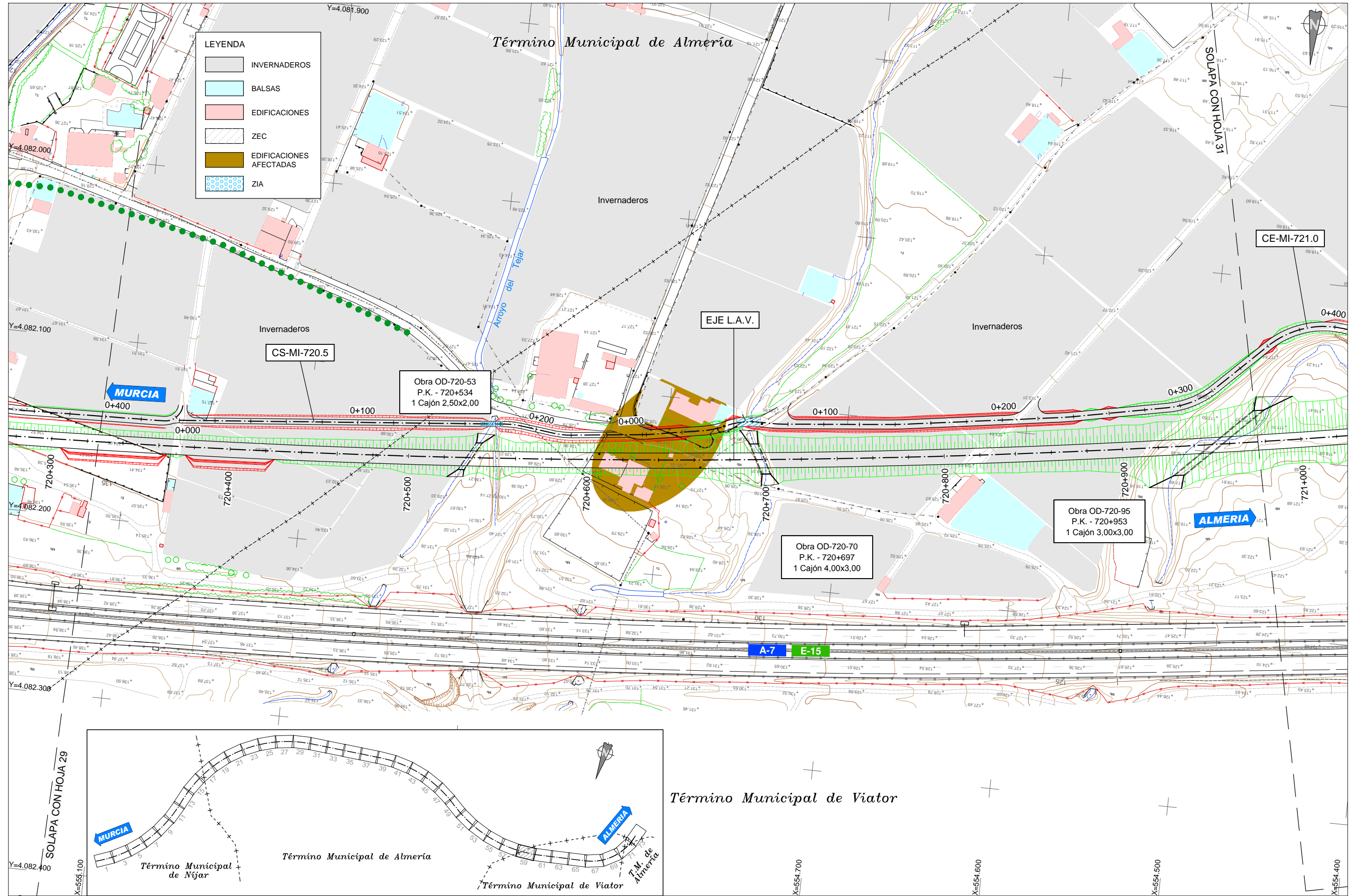
FECHA:  
 MAYO 2018

TÍTULO DE LA FIGURA:  
 ANEJO Nº 19. EXPROPIACIONES  
 TRAZADO  
 PLANTA GENERAL

Nº DE FIGURA  
 3.3.1  
 Hoja 57 de 73

Archivo: \\032.168.11.80\Inm292-PROD\032-6-AG3-5-5-PLANS\AUTOCAD\FM29-PC2-AX-19-AG-PL-030301-Trazado-Planos\032.dwg





Archivo: \\032.168.11.80\In\2012\PROYECTO\5-403-5-PLANS\AUTOCAD\FM2012\PC2-AX-19-AG-PL-030301-Trazado-PlantaGeneralE02.dwg



TÍTULO:  
PROYECTO DE CONSTRUCCIÓN DE PLATAFORMA DEL  
CORREDOR MEDITERRÁNEO DE ALTA VELOCIDAD  
MURCIA - ALMERÍA. TRAMO: NÍJAR - RÍO ANDARAX

AUTOR:  
**TYPSA**  
INGENIEROS  
CONSULTORES  
Y ARQUITECTOS  
I.C.C.P. María Jesús Espinosa Rueda

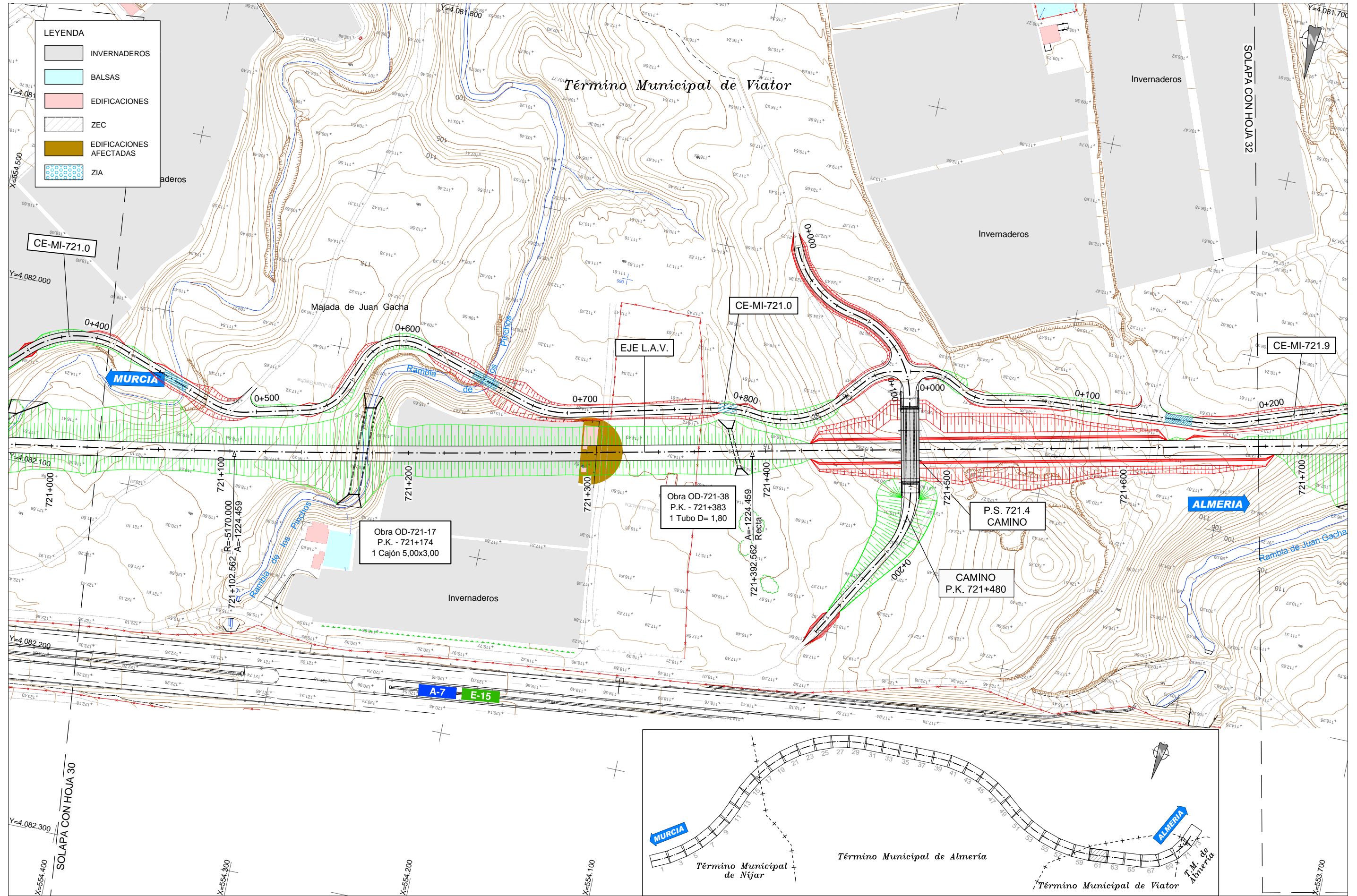
ESCALA:  
1:1.000  
Numérica  
Gráfica  
Formato original UNE-A1

FECHA:  
MAYO 2018

TÍTULO DE LA FIGURA:  
ANEJO Nº 19. EXPROPIACIONES  
TRAZADO  
PLANTA GENERAL

Nº DE FIGURA  
3.3.1  
Hoja 59 de 73






Archivo: \\032.168.11.80\In\2012-2013-PROYECTO-5-AGS-5-PLANS\AUTOCAD\FM2012\FM2012-PC2-AX-19-AG-PL-030301-Trazado-Planos\CEMI2012.dwg



**TÍTULO:**  
 PROYECTO DE CONSTRUCCIÓN DE PLATAFORMA DEL  
 CORREDOR MEDITERRÁNEO DE ALTA VELOCIDAD  
 MURCIA - ALMERÍA. TRAMO: NÚJAR - RÍO ANDARAX

**AUTOR:**  
  
 I.C.C.P. María Jesús Espinosa Rueda

**ESCALA:**  
 1:1.000  
 Numérica Gráfica  
 Formato original UNE-A1

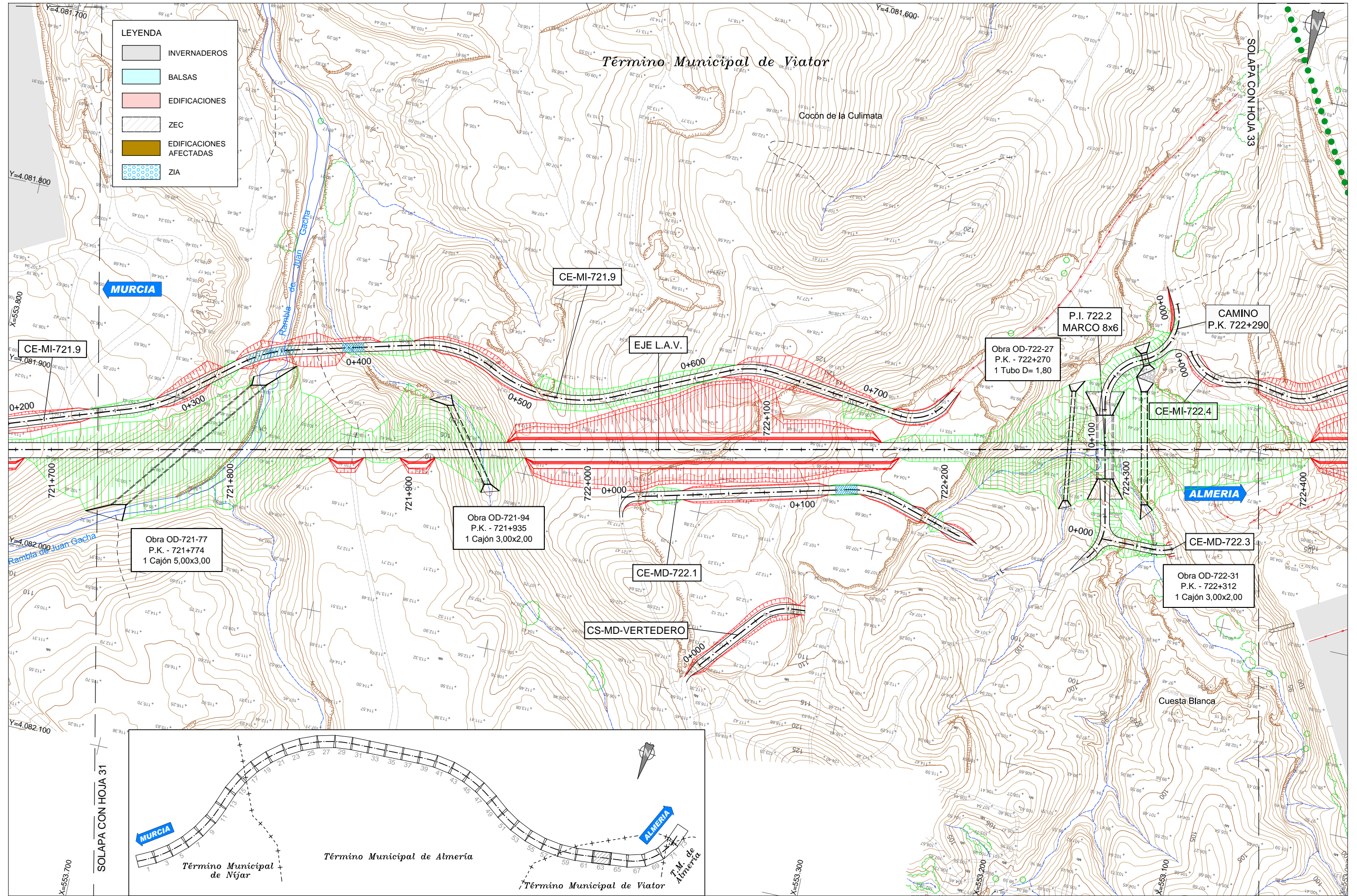
**FECHA:**  
 MAYO 2018

**TÍTULO DE LA FIGURA:**  
 ANEJO Nº 19. EXPROPIACIONES  
 TRAZADO  
 PLANTA GENERAL

**Nº DE FIGURA**  
 3.3.1  
 Hoja 61 de 73








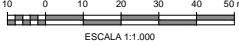
Archivo: \\192.168.1.10\m2929-PROD\DC3-6-AG3-5-PLANS\AUTOCAD\FM29-PC2-AX-19-AG-PL-030301-Tanaka-Planos\EM29.dwg



**TÍTULO:**  
 PROYECTO DE CONSTRUCCIÓN DE PLATAFORMA DEL  
 CORREDOR MEDITERRÁNEO DE ALTA VELOCIDAD  
 MURCIA - ALMERÍA. TRAMO: NÍJAR - RÍO ANDARAX

**AUTOR:**  
  
 I.C.C.P. María Jesús Espinosa Rueda

**ESCALA:**  
 1:1.000  
 Numérica      Gráfica      Formato original UNE-A1

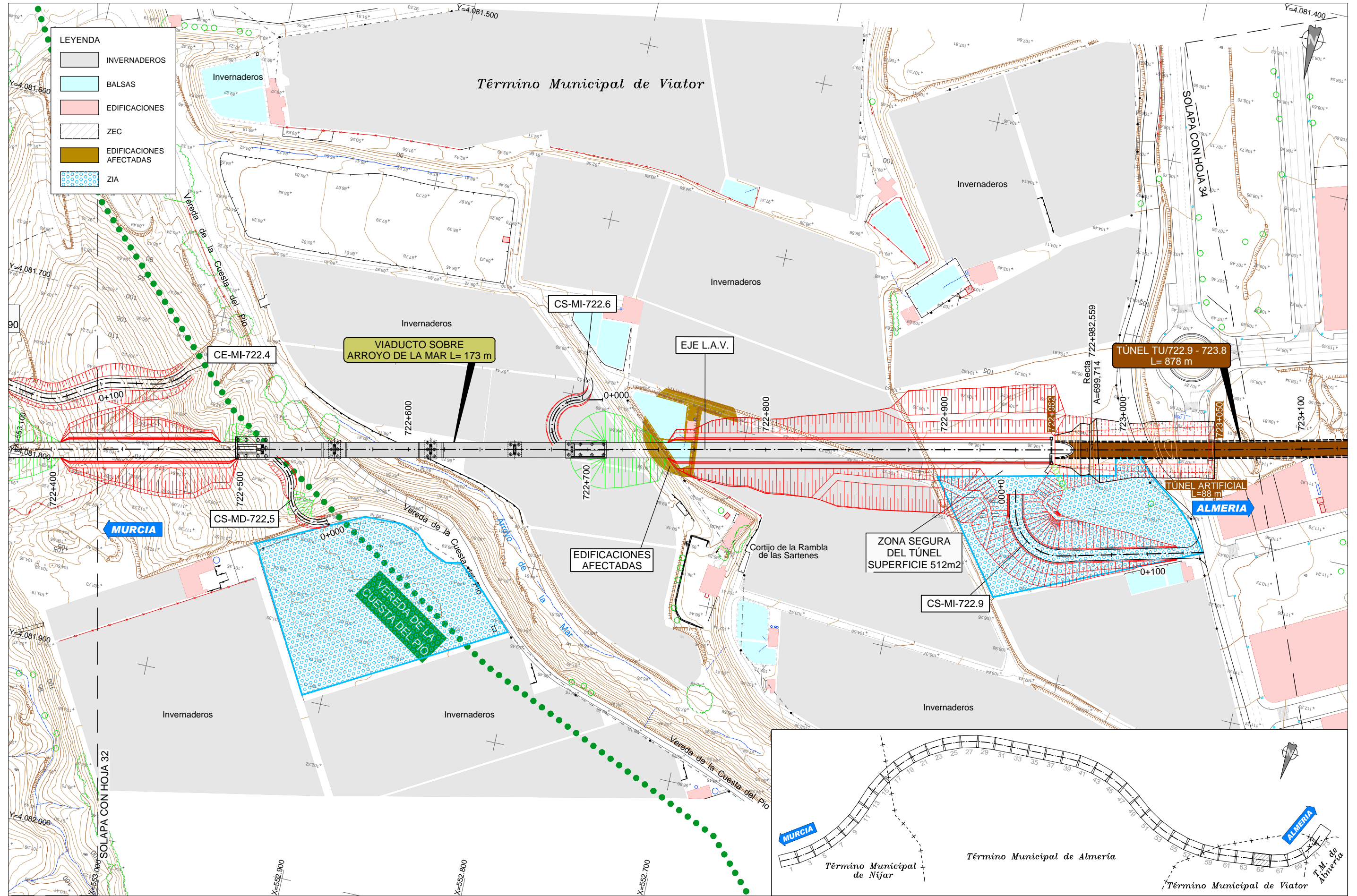


**FECHA:**  
 MAYO 2018

**TÍTULO DE LA FIGURA:**  
 ANEJO Nº 19. EXPROPIACIONES  
 TRAZADO  
 PLANTA GENERAL

**Nº DE FIGURA**  
 3.3.1  
 Hoja 63 de 73






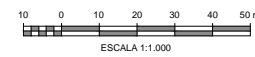
Archivo: \\192.168.1.80\Ingenieros\2012\PROYECTOS\5-AGS\5-5-PLANS\AUTOCAD\FM239-PC2-AX-19-AG-PL-030301-Trazado-Planos\Planos\E182.dwg



**TÍTULO:**  
 PROYECTO DE CONSTRUCCIÓN DE PLATAFORMA DEL  
 CORREDOR MEDITERRÁNEO DE ALTA VELOCIDAD  
 MURCIA - ALMERÍA. TRAMO: NÍJAR - RÍO ANDARAX

**AUTOR:**  
  
 I.C.C.P. María Jesús Espinosa Rueda

**ESCALA:**  
 1:1.000  
 Numérica Gráfica  
 Formato original UNE-A1


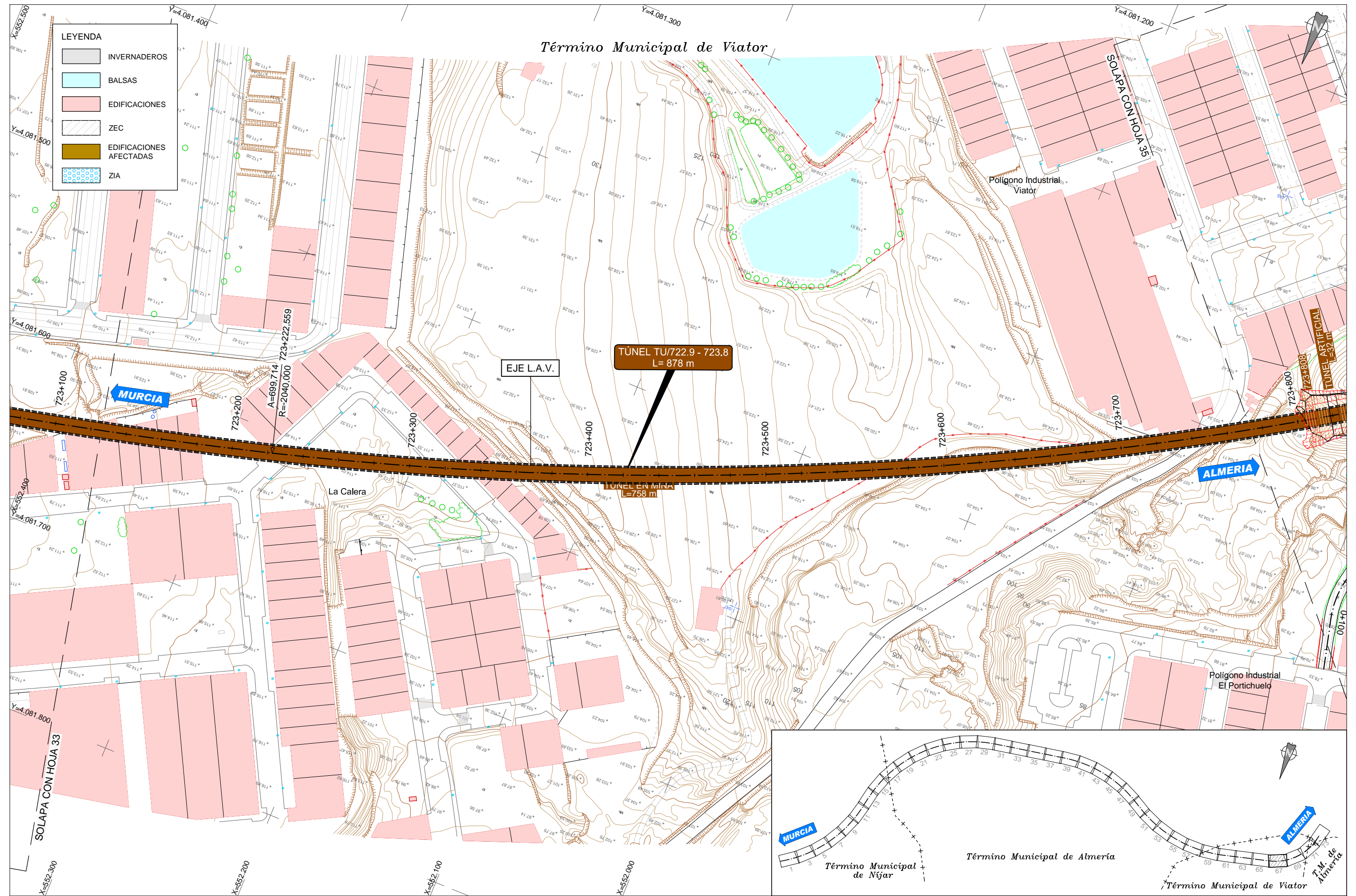


**FECHA:**  
 MAYO 2018

**TÍTULO DE LA FIGURA:**  
 ANEJO Nº 19. EXPROPIACIONES  
 TRAZADO  
 PLANTA GENERAL

**Nº DE FIGURA**  
 3.3.1  
 Hoja 65 de 73





- LEYENDA**
- INVERNADEROS
  - BALSAS
  - EDIFICACIONES
  - ZEC
  - EDIFICACIONES AFECTADAS
  - ZIA

Término Municipal de Viator

EJE L.A.V.

TÚNEL TU/722.9 - 723.8  
L= 878 m

TÚNEL EN MINA  
L=753 m

TÚNEL ARTIFICIAL  
L=32.10

MURCIA

ALMERIA

La Calera

Polígono Industrial El Portichuelo


Término Municipal de Níjar

Término Municipal de Almería

T.M. de Almería



TÍTULO:  
PROYECTO DE CONSTRUCCIÓN DE PLATAFORMA DEL  
CORREDOR MEDITERRÁNEO DE ALTA VELOCIDAD  
MURCIA - ALMERÍA. TRAMO: NÍJAR - RÍO ANDARAX

AUTOR:  
  
I.C.C.P. María Jesús Espinosa Rueda

ESCALA:  
1:1.000  
Numérica  
Gráfica  
Formato original UNE-A1

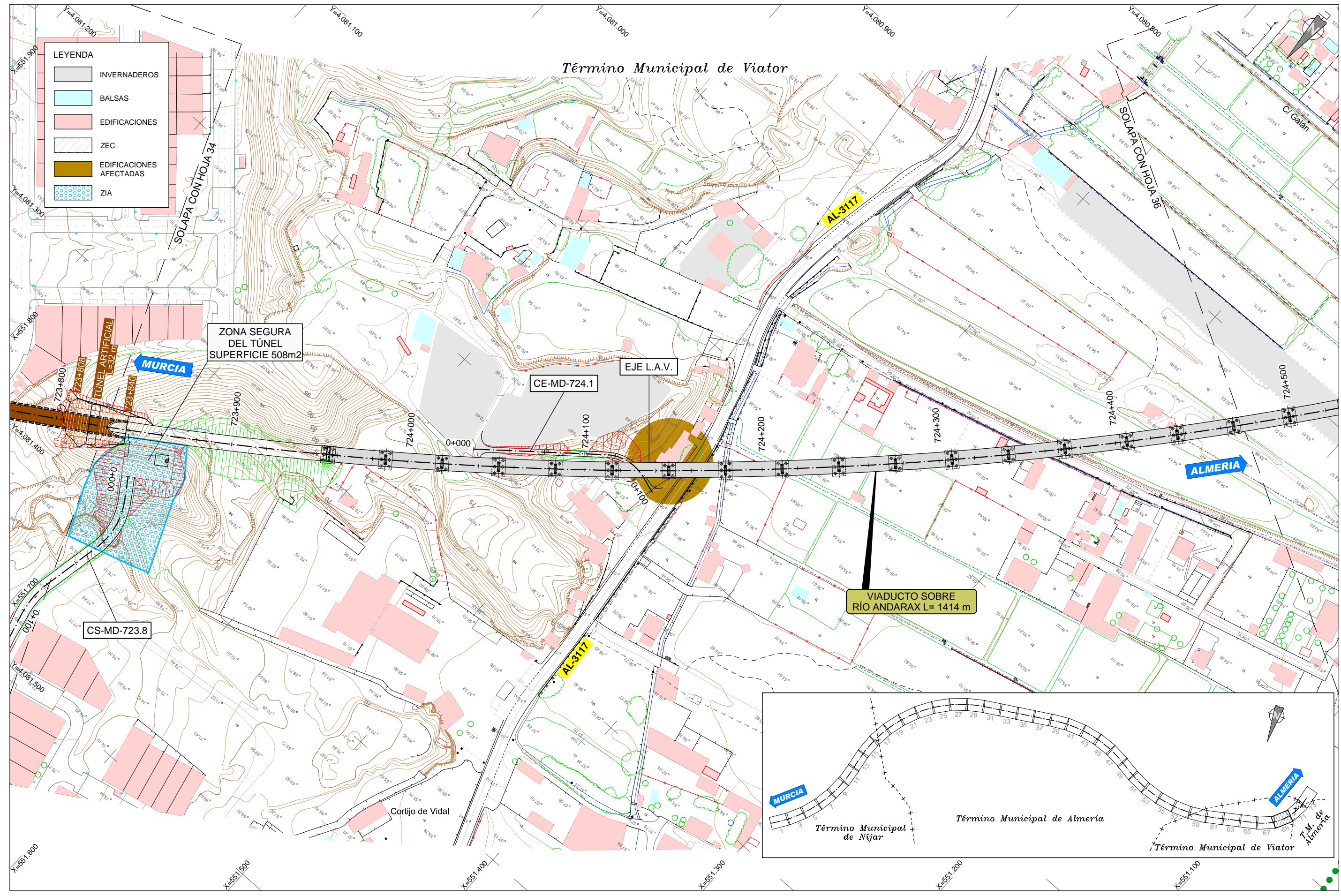
FECHA:  
MAYO 2018

TÍTULO DE LA FIGURA:  
ANEJO Nº 19. EXPROPIACIONES  
TRAZADO  
PLANTA GENERAL

Nº DE FIGURA  
3.3.1  
Hoja 67 de 73

Archivo: \\192.168.1.101\m2022\2-PRODUCTOS\6-AGS\5-PLANS\AUTOCAD\FM2022\PC2-AX-19-AG-PL-030301-Trazado-Planos\01E02.dwg





TÍTULO:  
 PROYECTO DE CONSTRUCCIÓN DE PLATAFORMA DEL  
 CORREDOR MEDITERRÁNEO DE ALTA VELOCIDAD  
 MURCIA - ALMERÍA. TRAMO: NÍJAR - RÍO ANDARAX

AUTOR:  
 TYPSA  
 I.C.C.P. María Jesús Espinosa Rueda

ESCALA:  
 1:1.000  
 Numérica  
 Gráfica  
 Formato original UNE-A1

FECHA:  
 MAYO 2018

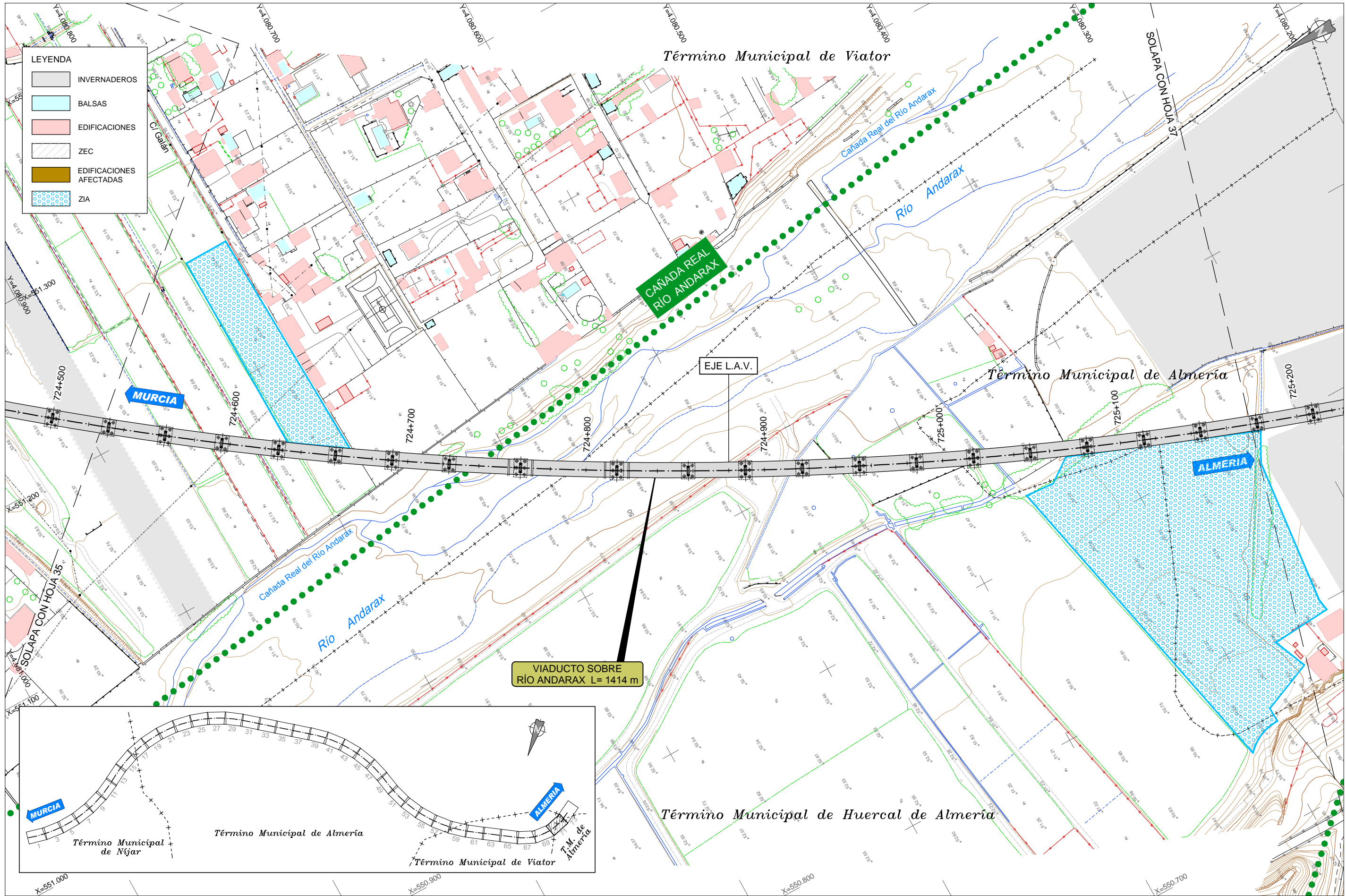
TÍTULO DE LA FIGURA:  
 ANEJO Nº 19. EXPROPIACIONES  
 TRAZADO  
 PLANTA GENERAL

Nº DE FIGURA  
 3.3.1  
 Hoja 69 de 73

Archivo: \\192.168.1.80\Ingenieros\292-PROYECTO DE CONSTRUCCIÓN DE PLATAFORMA DEL CORREDOR MEDITERRÁNEO DE ALTA VELOCIDAD\MURCIA-ALMERIA\TRAMO NÍJAR-RÍO ANDARAX\Trazado-PlantaGeneralE02.dwg









- LEYENDA**
- INVERNADEROS
  - BALSAS
  - EDIFICACIONES
  - ZEC
  - EDIFICACIONES AFECTADAS
  - ZIA

**VIADUCTO SOBRE RÍO ANDARAX L= 1414 m**



TÍTULO:  
 PROYECTO DE CONSTRUCCIÓN DE PLATAFORMA DEL  
 CORREDOR MEDITERRÁNEO DE ALTA VELOCIDAD  
 MURCIA - ALMERÍA. TRAMO: NÍJAR - RÍO ANDARAX

AUTOR:  
  
 I.C.C.P. María Jesús Espinosa Rueda

ESCALA:  
 1:1.000  
 Numérica Gráfica  
 Formato original UNE-A1

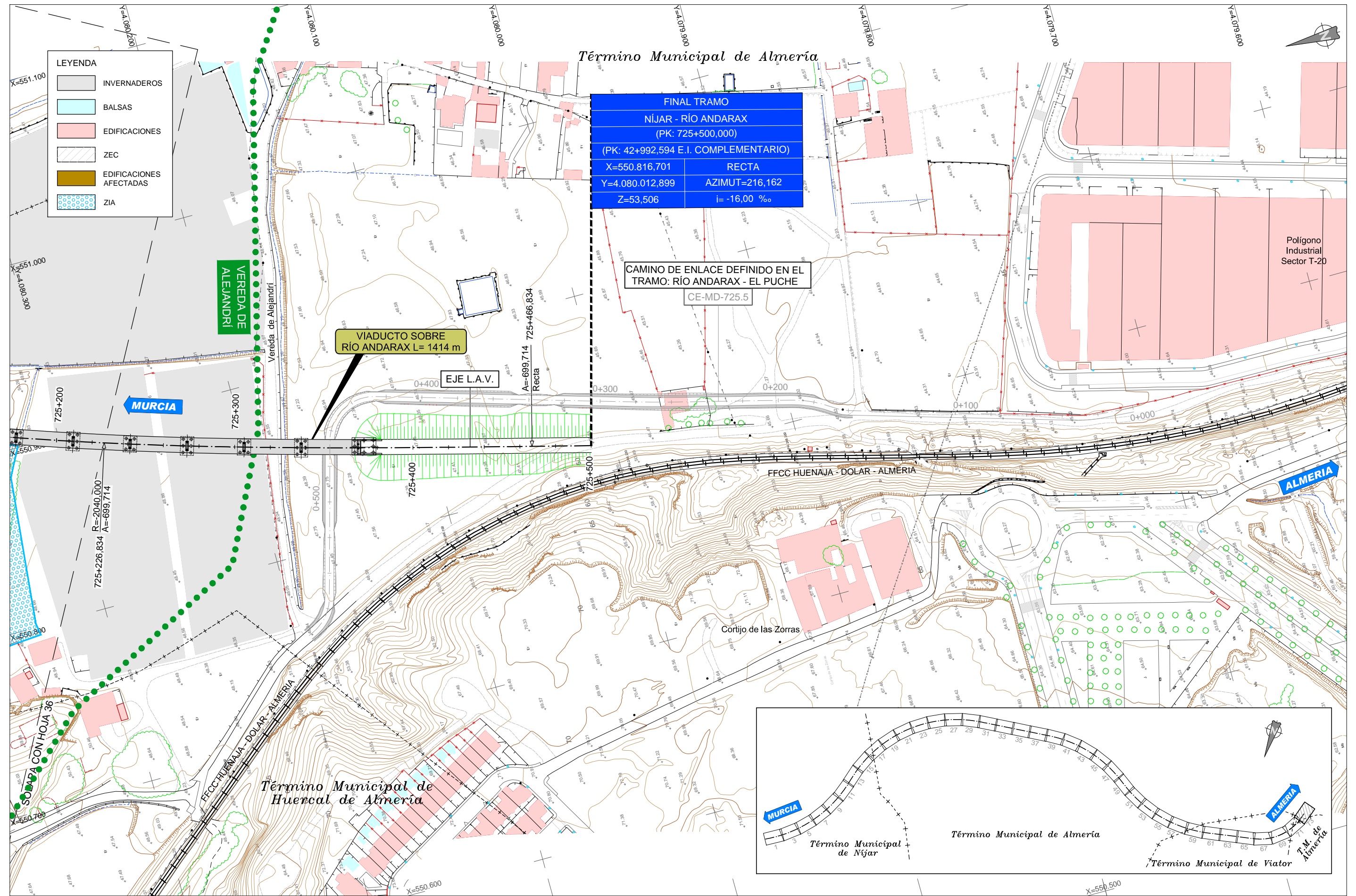
FECHA:  
 MAYO 2018

TÍTULO DE LA FIGURA:  
 ANEJO Nº 19. EXPROPIACIONES  
 TRAZADO  
 PLANTA GENERAL

Nº DE FIGURA  
 3.3.1  
 Hoja 71 de 73

Archivo: \\192.168.11.80\In\292-PROYECTO-5-AGS-5-PLANS\AUTOCAD\FM29-PC2-AX-19-AG-PL-030301-Trazado-Planos\01E02.dwg





**LEYENDA**

[Grey Box]	INVERNADEROS
[Light Blue Box]	BALSAS
[Pink Box]	EDIFICACIONES
[Hatched Box]	ZEC
[Brown Box]	EDIFICACIONES AFECTADAS
[Blue Dotted Box]	ZIA

FINAL TRAMO	
NIJAR - RÍO ANDARAX	
(PK: 725+500,000)	
(PK: 42+992,594 E.I. COMPLEMENTARIO)	
X=550.816,701	RECTA
Y=4.080.012,899	AZIMUT=216,162
Z=53,506	i= -16,00 ‰

CAMINO DE ENLACE DEFINIDO EN EL TRAMO: RÍO ANDARAX - EL PUCHE  
CE-MD-725.5

VIADUCTO SOBRE RÍO ANDARAX L= 1414 m

EJE L.A.V.

MURCIA

ALMERIA

FFCC HUENAJA - DOLAR - ALMERIA


Término Municipal de Huercal de Almería



Archivo: \\192.168.1.10\Ingenieros\2012\PROYECTO DE CONSTRUCCIÓN DE PLATAFORMA DEL CORREDOR MEDITERRÁNEO DE ALTA VELOCIDAD\MURCIA - ALMERIA\TRAMO: NIJAR - RÍO ANDARAX\Trazado\PlantaGeneralE182.dwg



TÍTULO:  
PROYECTO DE CONSTRUCCIÓN DE PLATAFORMA DEL  
CORREDOR MEDITERRÁNEO DE ALTA VELOCIDAD  
MURCIA - ALMERIA. TRAMO: NIJAR - RÍO ANDARAX

AUTOR:  
  
I.C.C.P. María Jesús Espinosa Rueda

ESCALA:  
1:1.000  
Numérica  
Gráfica  
Formato original UNE-A1

FECHA:  
MAYO 2018

TÍTULO DE LA FIGURA:  
ANEJO Nº 19. EXPROPIACIONES  
TRAZADO  
PLANTA GENERAL

Nº DE FIGURA  
3.3.1  
Hoja 73 de 73







L = 1063,651

**VIADUCTO SOBRE LA A-7 Y  
RAMBLA DE LAS RÓDENAS L= 222 m**

P.I. 701.3  
MARCO 10x5,75

4.00‰

G.V. 5,30

G.V. 6,94

G.V. 7,27

Q500=213.03

Q10=210.36

A-7

E-15

Obra OD-701-04  
P.K. - 701+040  
1 Tubo D= 1,80

Obra OD-701-20  
P.K. - 701+196  
1 Cajón 3,00x3,00

V=1:100  
Escalas  
H=1:1000

Cota Cabeza Carril	8,470	8,834	9,198	9,662	12,632	16,249	12,722	12,680	10,965	10,857	11,055	9,030	9,272	9,352	9,574	10,299	11,273	11,680	11,440	9,143	8,351	7,568	7,072	7,152	10,452	13,193	13,392	14,023	13,571	13,678	11,021	10,079	9,320	8,440	6,930	5,327	
Cota Terreno	217,642	217,559	217,274	216,897	214,000	210,463	214,070	214,193	215,989	216,175	216,059	218,162	218,000	218,000	217,659	217,214	216,320	215,992	216,312	218,689	219,567	220,424	221,000	221,000	221,780	215,119	215,000	214,449	214,987	214,955	217,697	216,713	219,552	220,513	222,103	223,785	
Cota Roja	8,470	8,834	9,198	9,662	12,632	16,249	12,722	12,680	10,965	10,857	11,055	9,030	9,272	9,352	9,574	10,299	11,273	11,680	11,440	9,143	8,351	7,568	7,072	7,152	10,452	13,193	13,392	14,023	13,571	13,678	11,021	10,079	9,320	8,440	6,930	5,327	
Progresiva	700+700					700+800					700+900					701+000					701+100					701+200					701+300						701+400

R=-5005,000 L=3730,440

Término Municipal de Níjar



TÍTULO:  
PROYECTO DE CONSTRUCCIÓN DE PLATAFORMA DEL  
CORREDOR MEDITERRÁNEO DE ALTA VELOCIDAD  
MURCIA - ALMERÍA. TRAMO: NÍJAR - RÍO ANDARAX

AUTOR:  
**TYPSA**  
INGENIEROS  
CONSULTORES  
Y ARQUITECTOS  
I.C.C.P. María Jesús Espinosa Rueda

ESCALA:  
H=1:1.000  
V=1:100  
Numérica  
Gráfica  
0 20 40 60m  
0 2 4 6m  
Formato original UNE-A1

FECHA:  
MAYO 2018

TÍTULO DE LA FIGURA:  
ANEJO Nº 19. EXPROPIACIONES  
TRAZADO  
PERFIL LONGITUDINAL

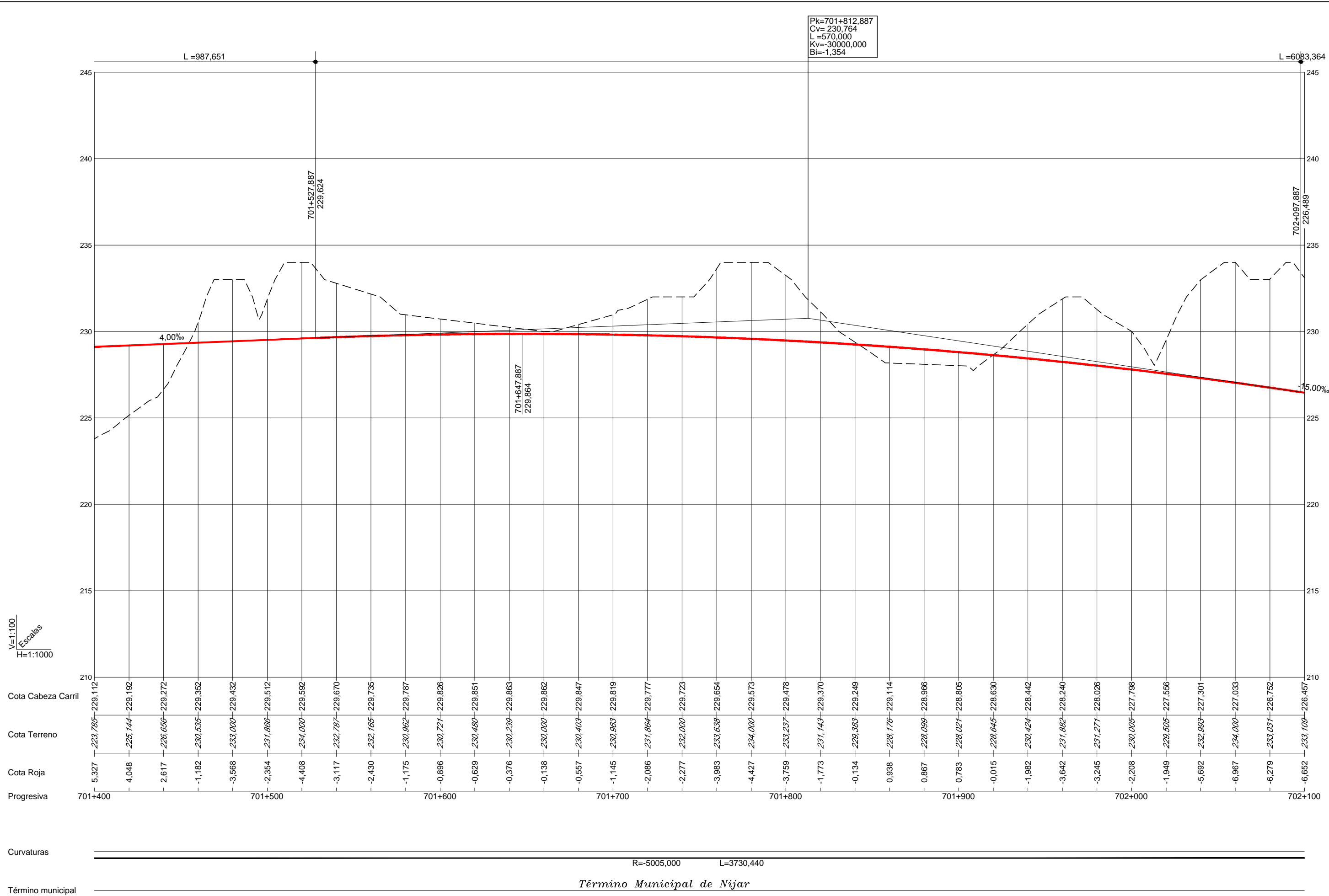
Nº DE FIGURA  
3.3.2  
Hoja 4 de 74

Archivo: \\192.168.11.80\Ingenieros\2012\PROYECTOS\2012\2012-05-19\AG-PL-030302-Trazado-Perfil-longitudinal-E002.dwg




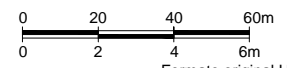


Archivo: \\192.168.1.10\Ingenieros\2012\PROYECTO DE CONSTRUCCIÓN DE PLATAFORMA DEL CORREDOR MEDITERRÁNEO DE ALTA VELOCIDAD\MURCIA-ALMERIA\TRAMO: NÍJAR-RÍO ANDARAX\PLANS\AUTOCAD\PM2012\PC2-AK-19-AG-PL-030302-Trazado-Perfil-longi-E002.dwg



TÍTULO:  
 PROYECTO DE CONSTRUCCIÓN DE PLATAFORMA DEL  
 CORREDOR MEDITERRÁNEO DE ALTA VELOCIDAD  
 MURCIA - ALMERÍA. TRAMO: NÍJAR - RÍO ANDARAX

AUTOR:  
  
 I.C.C.P. María Jesús Espinosa Rueda

ESCALA:  
 H=1:1.000  
 V=1:100  
 Numérica  
  
 Gráfica  
 Formato original UNE-A1

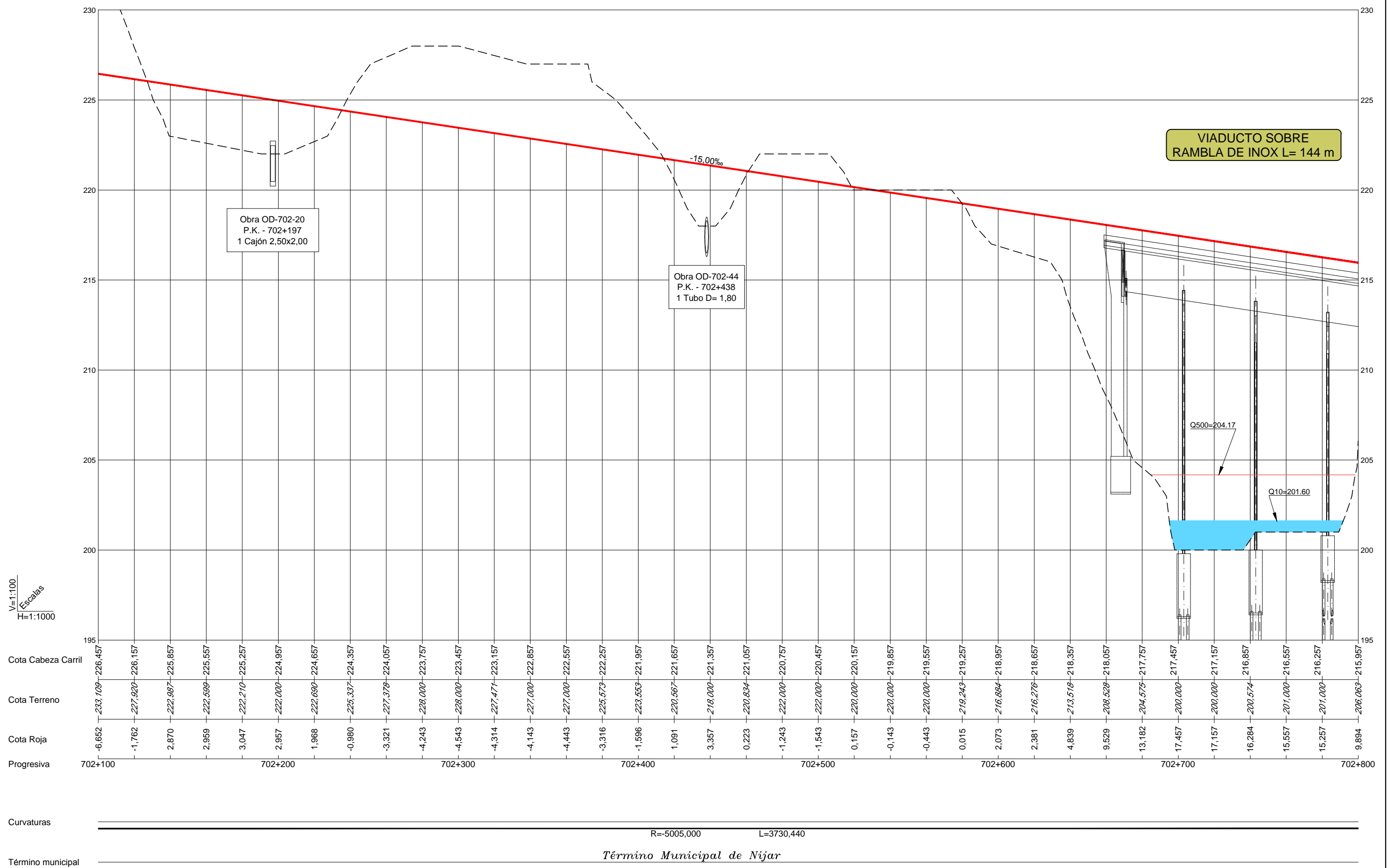
FECHA:  
 MAYO 2018

TÍTULO DE LA FIGURA:  
 ANEJO Nº 19. EXPROPIACIONES  
 TRAZADO  
 PERFIL LONGITUDINAL

Nº DE FIGURA  
 3.3.2  
 Hoja 6 de 74




L=6083,364




Archivo: \\192.168.11.80\Ingenieros\2012\PROYECTO DE CONSTRUCCIÓN DE PLATAFORMA DEL CORREDOR MEDITERRÁNEO DE ALTA VELOCIDAD\MURCIA-ALMERIA\TRAMO: NIJAR-RIO ANDARAX\PLANO\AUTOCAD\PLANO\LONGITUDINAL\LONGITUDINAL.dwg



TÍTULO:  
 PROYECTO DE CONSTRUCCIÓN DE PLATAFORMA DEL  
 CORREDOR MEDITERRÁNEO DE ALTA VELOCIDAD  
 MURCIA - ALMERÍA. TRAMO: NIJAR - RÍO ANDARAX

AUTOR:  
  
 I.C.C.P. María Jesús Espinosa Rueda

ESCALA:  
 H=1:1.000  
 V=1:100  
 Numérica  
  
 Gráfica  
 Formato original UNE-A1

FECHA:  
 MAYO 2018

TÍTULO DE LA FIGURA:  
 ANEJO Nº 19. EXPROPIACIONES  
 TRAZADO  
 PERFIL LONGITUDINAL  
 Nº DE FIGURA  
 3.3.2  
 Hoja 8 de 74



L = 6083,364

VIADUCTO SOBRE  
RAMBLA DE INOX L= 144 m

P.I. 703.1  
MARCO 8x6

-15,00‰

Obra OD-702-99  
P.K. - 702+989  
1 Tubo D= 1,80

G.V. 5,30

Obra OD-703-31  
P.K. - 703+310  
1 Cajón 3,00x2,50  
ACU-AP03

Obra OD-703-45  
P.K. - 703+456  
1 Tubo D= 1,80

V=1:100  
Escalas  
H=1:1000

Cota Cabeza Carril	215,957	215,657	215,357	215,057	214,757	214,457	214,157	213,857	213,557	213,257	212,957	212,657	212,357	212,057	211,757	211,457	211,157	210,857	210,557	210,257	209,957	209,657	209,357	209,057	208,757	208,457	208,157	207,857	207,557	207,257	206,957	206,657	206,357	206,057	205,757	205,457
Cota Terreno	206,063	207,954	207,250	210,022	210,140	210,258	210,412	209,594	208,136	206,016	205,711	205,418	205,134	205,262	205,876	205,080	204,902	204,462	204,017	203,871	203,736	203,601	203,438	203,183	202,854	201,253	201,183	201,463	201,743	202,019	202,229	202,441	202,653	202,864	203,000	203,000
Cota Roja	9,894	7,703	8,108	5,035	4,617	4,200	3,745	4,263	5,421	7,241	7,247	7,239	7,224	6,795	5,882	6,377	6,255	6,395	6,540	6,387	6,221	6,056	5,920	5,875	5,903	7,205	6,975	6,394	5,814	5,240	4,728	4,216	3,704	3,193	2,757	2,457
Progresiva	702+800				702+900					703+000					703+100					703+200						703+300					703+400					703+500

R=-5005,000 L=3730,440

Término Municipal de Nijar



TÍTULO:  
PROYECTO DE CONSTRUCCIÓN DE PLATAFORMA DEL  
CORREDOR MEDITERRÁNEO DE ALTA VELOCIDAD  
MURCIA - ALMERÍA. TRAMO: NÍJAR - RÍO ANDARAX

AUTOR:  
**TYPESA**  
INGENIEROS  
CONSULTORES  
Y ARQUITECTOS  
I.C.C.P. María Jesús Espinosa Rueda

ESCALA:  
H=1:1.000  
V=1:100  
Numérica  
Gráfica  
0 20 40 60m  
0 2 4 6m  
Formato original UNE-A1

FECHA:  
MAYO 2018

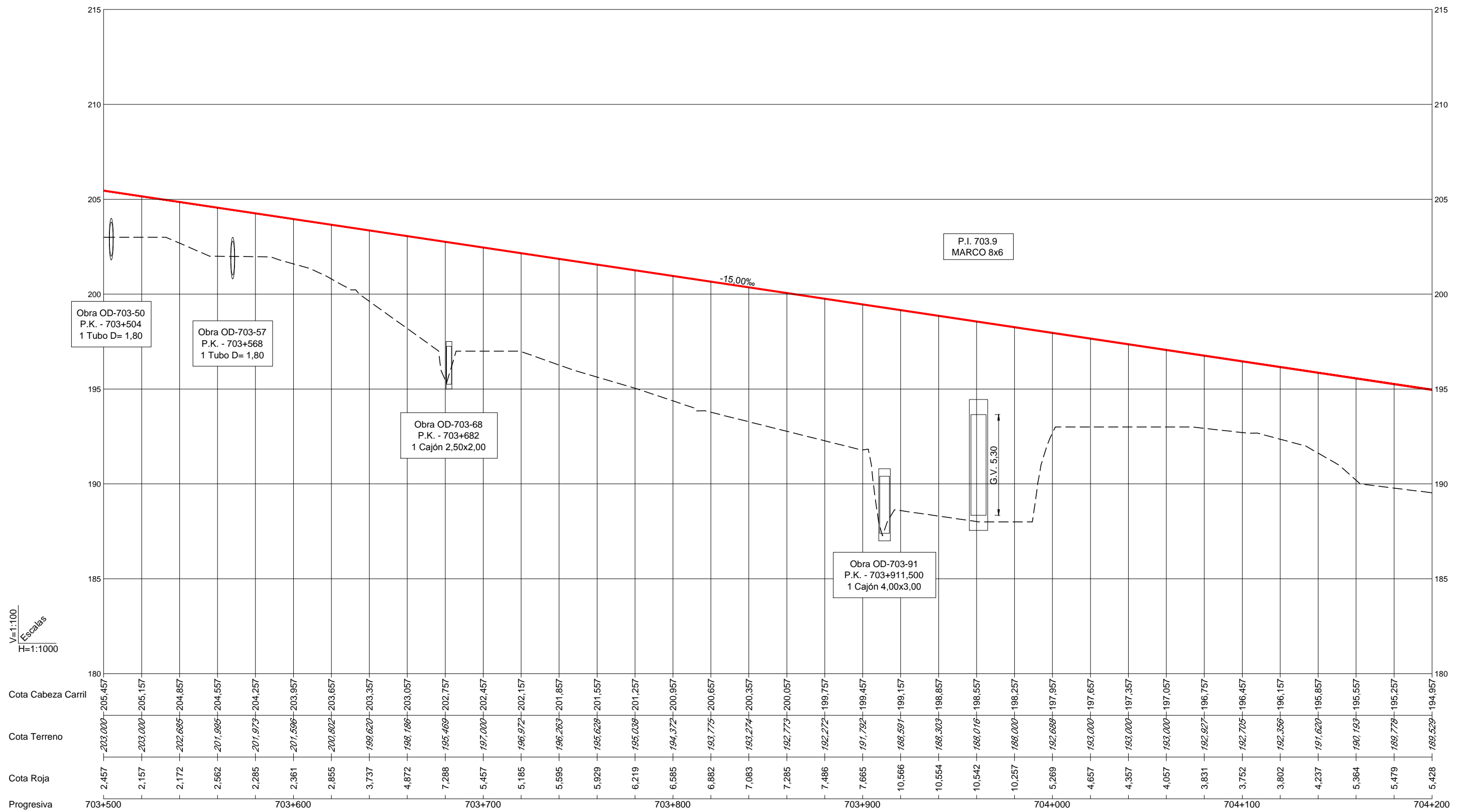
TÍTULO DE LA FIGURA:  
ANEJO Nº 19. EXPROPIACIONES  
TRAZADO  
PERFIL LONGITUDINAL

Nº DE FIGURA  
3.3.2  
Hoja 10 de 74

Archivo: \\192.168.1.10\Ingenieros\2012\PROYECTO\03-6-AGS-5-PLANOS\AUTOCAD\FM2012\F2-AX-19-AG-PL-030302-Trazado-Perfil-Longi-E002.dwg



L = 6083,364



V=1:100  
Escalas  
H=1:1000

Curvaturas: R=5005,000 L=3730,440 | A=1225,357 L=300,000

Término municipal: *Término Municipal de Nijar*

Archivo: \\102.168.11.80\Ingenieros\2018\1805\Ingenieros\2018\1805\PLANS\AUTOCAD\FM2018\F2-AJ-19-AG-PL-030302-Trazado-Perfil-longi-E002.dwg



TÍTULO:  
PROYECTO DE CONSTRUCCIÓN DE PLATAFORMA DEL  
CORREDOR MEDITERRÁNEO DE ALTA VELOCIDAD  
MURCIA - ALMERÍA. TRAMO: NÍJAR - RÍO ANDARAX

AUTOR:  
**TYPSA**  
INGENIEROS  
CONSULTORES  
Y ARQUITECTOS  
I.C.C.P. María Jesús Espinosa Rueda

ESCALA:  
H=1:1.000  
V=1:100  
Numérica  
Gráfica  
0 20 40 60m  
0 2 4 6m  
Formato original UNE-A1

FECHA:  
MAYO 2018

TÍTULO DE LA FIGURA:  
ANEJO Nº 19. EXPROPIACIONES  
TRAZADO  
PERFIL LONGITUDINAL

Nº DE FIGURA  
3.3.2  
Hoja 12 de 74





L = 6083,364

VIADUCTO SOBRE RAMBLA  
HOYA DE LA GITANA L= 286 m

-15,00‰

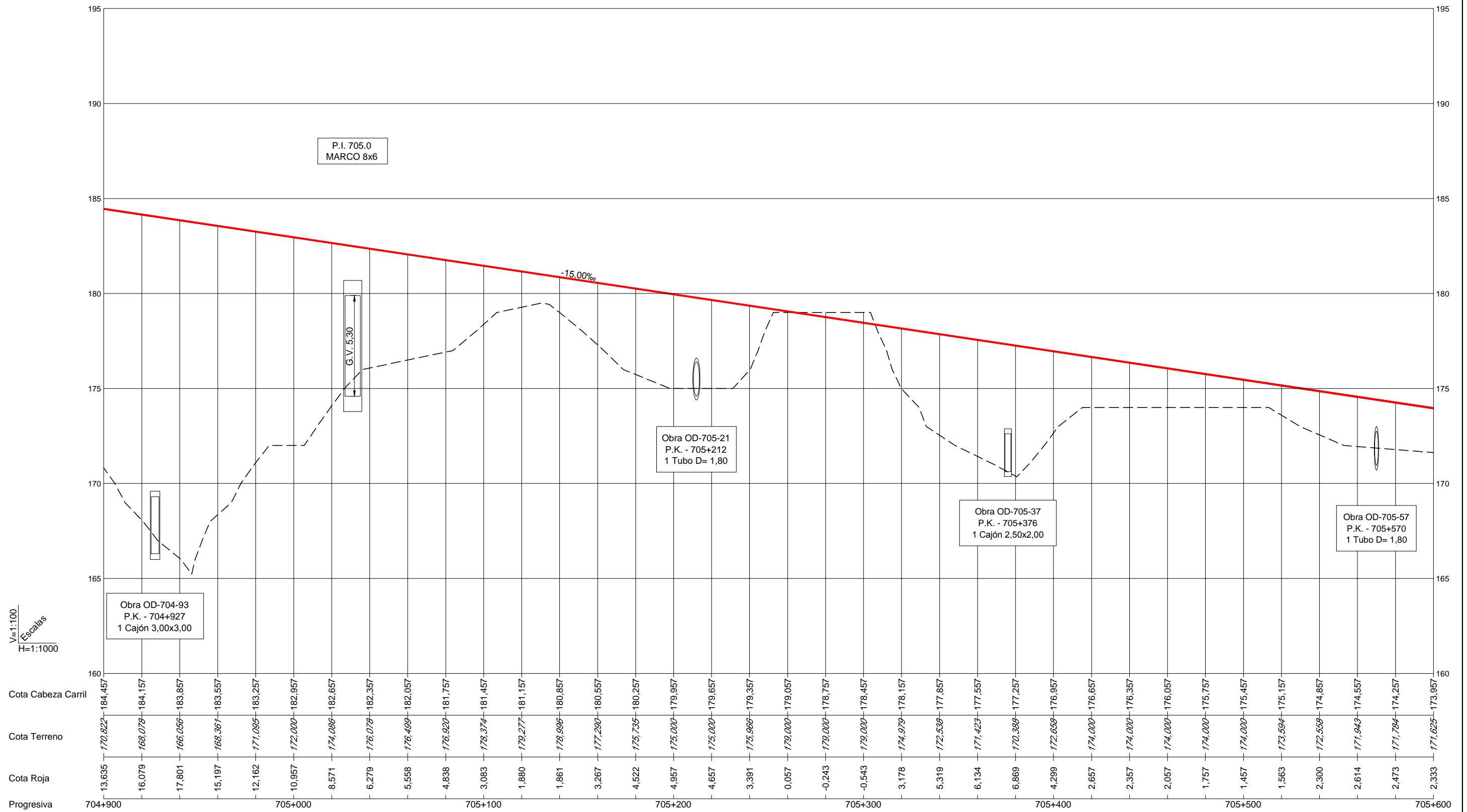
Q500=172.48  
Q10=171.65

V=1:100  
Escalas  
H=1:1000

Cota Cabeza Carril	194,957	194,657	194,357	194,057	193,757	193,457	193,157	192,857	192,557	192,257	191,957	191,657	191,357	191,057	190,757	190,457	190,157	189,857	189,557	189,257	188,957	188,657	188,357	188,057	187,757	187,457	187,157	186,857	186,557	186,257	185,957	185,657	185,357	185,057	184,757	184,457																																																																																																																																																																																																																																																																																																																																																																																																																																																																																																																																																																																																																																																																																																																																																																																																																																																																																																																																																																																																																																																																																																																																																
Cota Terreno	189,529	189,287	189,032	188,766	188,488	188,198	187,895	187,578	187,247	186,902	186,542	186,167	185,777	185,372	184,952	184,517	184,067	183,602	183,117	182,612	182,087	181,542	180,977	180,392	179,787	179,162	178,517	177,852	177,167	176,452	175,717	174,952	174,157	173,312	172,417	171,472	170,487	170,457																																																																																																																																																																																																																																																																																																																																																																																																																																																																																																																																																																																																																																																																																																																																																																																																																																																																																																																																																																																																																																																																																																																																														
Cota Roja	5,428	5,377	5,325	5,273	5,221	5,169	5,117	5,065	5,013	4,961	4,909	4,857	4,805	4,753	4,701	4,649	4,597	4,545	4,493	4,441	4,389	4,337	4,285	4,233	4,181	4,129	4,077	4,025	3,973	3,921	3,869	3,817	3,765	3,713	3,661	3,609	3,557	3,505	3,453	3,401	3,349	3,297	3,245	3,193	3,141	3,089	3,037	2,985	2,933	2,881	2,829	2,777	2,725	2,673	2,621	2,569	2,517	2,465	2,413	2,361	2,309	2,257	2,205	2,153	2,101	2,049	1,997	1,945	1,893	1,841	1,789	1,737	1,685	1,633	1,581	1,529	1,477	1,425	1,373	1,321	1,269	1,217	1,165	1,113	1,061	1,009	957	905	853	801	749	697	645	593	541	489	437	385	333	281	229	177	125	73	21	-31	-83	-135	-187	-239	-291	-343	-395	-447	-499	-551	-603	-655	-707	-759	-811	-863	-915	-967	-1019	-1071	-1123	-1175	-1227	-1279	-1331	-1383	-1435	-1487	-1539	-1591	-1643	-1695	-1747	-1799	-1851	-1903	-1955	-2007	-2059	-2111	-2163	-2215	-2267	-2319	-2371	-2423	-2475	-2527	-2579	-2631	-2683	-2735	-2787	-2839	-2891	-2943	-2995	-3047	-3099	-3151	-3203	-3255	-3307	-3359	-3411	-3463	-3515	-3567	-3619	-3671	-3723	-3775	-3827	-3879	-3931	-3983	-4035	-4087	-4139	-4191	-4243	-4295	-4347	-4399	-4451	-4503	-4555	-4607	-4659	-4711	-4763	-4815	-4867	-4919	-4971	-5023	-5075	-5127	-5179	-5231	-5283	-5335	-5387	-5439	-5491	-5543	-5595	-5647	-5699	-5751	-5803	-5855	-5907	-5959	-6011	-6063	-6115	-6167	-6219	-6271	-6323	-6375	-6427	-6479	-6531	-6583	-6635	-6687	-6739	-6791	-6843	-6895	-6947	-6999	-7051	-7103	-7155	-7207	-7259	-7311	-7363	-7415	-7467	-7519	-7571	-7623	-7675	-7727	-7779	-7831	-7883	-7935	-7987	-8039	-8091	-8143	-8195	-8247	-8299	-8351	-8403	-8455	-8507	-8559	-8611	-8663	-8715	-8767	-8819	-8871	-8923	-8975	-9027	-9079	-9131	-9183	-9235	-9287	-9339	-9391	-9443	-9495	-9547	-9599	-9651	-9703	-9755	-9807	-9859	-9911	-9963	-10015	-10067	-10119	-10171	-10223	-10275	-10327	-10379	-10431	-10483	-10535	-10587	-10639	-10691	-10743	-10795	-10847	-10899	-10951	-11003	-11055	-11107	-11159	-11211	-11263	-11315	-11367	-11419	-11471	-11523	-11575	-11627	-11679	-11731	-11783	-11835	-11887	-11939	-11991	-12043	-12095	-12147	-12199	-12251	-12303	-12355	-12407	-12459	-12511	-12563	-12615	-12667	-12719	-12771	-12823	-12875	-12927	-12979	-13031	-13083	-13135	-13187	-13239	-13291	-13343	-13395	-13447	-13499	-13551	-13603	-13655	-13707	-13759	-13811	-13863	-13915	-13967	-14019	-14071	-14123	-14175	-14227	-14279	-14331	-14383	-14435	-14487	-14539	-14591	-14643	-14695	-14747	-14799	-14851	-14903	-14955	-15007	-15059	-15111	-15163	-15215	-15267	-15319	-15371	-15423	-15475	-15527	-15579	-15631	-15683	-15735	-15787	-15839	-15891	-15943	-15995	-16047	-16099	-16151	-16203	-16255	-16307	-16359	-16411	-16463	-16515	-16567	-16619	-16671	-16723	-16775	-16827	-16879	-16931	-16983	-17035	-17087	-17139	-17191	-17243	-17295	-17347	-17399	-17451	-17503	-17555	-17607	-17659	-17711	-17763	-17815	-17867	-17919	-17971	-18023	-18075	-18127	-18179	-18231	-18283	-18335	-18387	-18439	-18491	-18543	-18595	-18647	-18699	-18751	-18803	-18855	-18907	-18959	-19011	-19063	-19115	-19167	-19219	-19271	-19323	-19375	-19427	-19479	-19531	-19583	-19635	-19687	-19739	-19791	-19843	-19895	-19947	-19999	-20051	-20103	-20155	-20207	-20259	-20311	-20363	-20415	-20467	-20519	-20571	-20623	-20675	-20727	-20779	-20831	-20883	-20935	-20987	-21039	-21091	-21143	-21195	-21247	-21299	-21351	-21403	-21455	-21507	-21559	-21611	-21663	-21715	-21767	-21819	-21871	-21923	-21975	-22027	-22079	-22131	-22183	-22235	-22287	-22339	-22391	-22443	-22495	-22547	-22599	-22651	-22703	-22755	-22807	-22859	-22911	-22963	-23015	-23067	-23119	-23171	-23223	-23275	-23327	-23379	-23431	-23483	-23535	-23587	-23639	-23691	-23743	-23795	-23847	-23899	-23951	-24003	-24055	-24107	-24159	-24211	-24263	-24315	-24367	-24419	-24471	-24523	-24575	-24627	-24679	-24731	-24783	-24835	-24887	-24939	-24991	-25043	-25095	-25147	-25199	-25251	-25303	-25355	-25407	-25459	-25511	-25563	-25615	-25667	-25719	-25771	-25823	-25875	-25927	-25979	-26031	-26083	-26135	-26187	-26239	-26291	-26343	-26395	-26447	-26499	-26551	-26603	-26655	-26707	-26759	-26811	-26863	-26915	-26967	-27019	-27071	-27123	-27175	-27227	-27279	-27331	-27383	-27435	-27487	-27539	-27591	-27643	-27695	-27747	-27799	-27851	-27903	-27955	-28007	-28059	-28111	-28163	-28215	-28267	-28319	-28371	-28423	-28475	-28527	-28579	-28631	-28683	-28735	-28787	-28839	-28891	-28943	-28995	-29047	-29099	-29151	-29203	-29255	-29307	-29359	-29411	-29463	-29515	-29567	-29619	-29671	-29723	-29775	-29827	-29879	-29931	-29983	-30035	-30087	-30139	-30191	-30243	-30295	-30347	-30399	-30451	-30503	-30555	-30607	-30659	-30711	-30763	-30815	-30867	-30919	-30971	-31023	-31075	-31127	-31179	-31231	-31283	-31335	-31387	-31439	-31491	-31543	-31595	-31647	-31699	-31751	-31803	-31855	-31907	-31959	-32011	-32063	-32115	-32167	-32219	-32271	-32323	-32375	-32427	-32479	-32531	-32583	-32635	-32687	-32739	-32791	-32843	-32895	-32947	-32999	-33051	-33103	-33155	-33207	-33259	-33311	-33363	-33415	-33467	-33519	-33571	-33623	-33675	-33727	-33779	-33831	-33883	-33935	-33987	-34039	-34091	-34143	-34195	-34247	-34299	-34351	-34403	-34455	-34507	-34559	-34611	-34663	-34715	-34767	-34819	-34871	-34923	-34975	-35027	-35079	-35131	-35183	-35235	-35287	-35339	-35391	-35443	-35495	-35547	-35599	-35651	-35703	-35755	-35807	-35859	-35911	-35963	-36015	-36067	-36119	-36171	-36223	-36275	-36327	-36379	-36431	-36483	-36535	-36587	-36639	-36691	-36743	-36795	-36847	-36899	-36951	-37003	-37055	-37107	-37159	-37211	-37263	-37315	-37367	-37419	-37471	-37523	-37575	-37627	-37679	-37731	-37783	-37835	-37887	-37939	-37991	-38043	-38095	-38147	-38199	-38251	-38303	-38355	-38407	-38459	-38511	-38563	-38615	-38667	-38719	-38771	-38823	-38875	-38927	-38979	-39031	-39083	-39135	-39187	-39239	-39291	-39343	-39395	-39447	-39499	-39551	-39603	-39655	-39707	-39759	-39811	-39863	-39915	-39967	-40019	-40071	-40123	-40175	-40227	-40279	-40331	-40383	-40435	-40487	-40539	-40591	-40643	-40695	-40747	-40799	-40851	-40903	-40955	-41007	-41059	-41111	-41163	-41215	-41267	-41319	-41371	-41423	-41475	-41527	-41579	-41631	-41683	-41735	-41787	-41839	-41891	-41943	-41995	-42047	-42099	-42151	-42203	-42255	-42307	-42359	-42411	-42463	-42515	-42567	-42619	-42671	-42723	-42775	-42827	-42879	-42931	-42983	-43035	-43087	-43139	-43191	-43243	-43295	-43347	-43399	-43451	-43503	-43555	-43607	-43659	-43711	-43763	-43815	-43867	-43919	-43971	-44023	-44075	-44127	-44179	-44231	-44283	-44335	-44387	-44439	-44491	-44543	-44595	-44647	-44699	-44751	-44803	-44855	-44907	-44959	-45011	-45063	-45115	-45167	-45219	-45271	-45323	-45375	-45427	-45479	-45531	-45583	-45635	-45687	-45739	-45791	-45843	-45895	-45947	-45999	-46051	-46103	-46155	-46207	-46259	-46311	-46363	-46415	-46467	-46519	-46571	-46623	-46675	-46727	-46779	-46831	-46883	-46935	-46987	-47039	-47091	-47143	-47195	-47247	-47299	-47351	-47403	-47455	-47507	-47559	-47611	-47663	-47715	-47767	-47819	-47871	-47923	-47975	-48027	-48079	-48131	-48183	-48235	-48287	-48339	-48391	-48443	-48495	-48547	-48599	-48651	-48703	-48755	-48807	-48859	-48911	-48963	-49015	-49067	-49119	-49171	-49223	-49275	-49327	-49379	-49431	-49483	-49535	-49587	-49639	-49691	-49743	-49795	-49847	-49899	-49951	-50003	-50055	-50107	-50159	-50211	-50263	-50315	-50367	-50419	-50471	-50523	-50575	-50627	-50679	-50731	-50783	-50835	-50887	-50939	-50991	-51043	-51095	-51147	-51199	-51251	-51303	-51355	-51407	-51459	-51511	-51563	-51615	-51667	-51719	-51771	-51823	-51875	-51927	-51979	-52031	-52083	-52135	-52187	-52239	-52291	-52343	-52395	-52447	-52499	-52551	-52603	-52655	-52707	-52759	-52811	-52863	-52915	-52967	-53019	-53071	-53123	-53175	-53227	-53279	-53331	-53383	-53435	-53487	-53539	-53591	-53643	-53695	-53747	-53799



L = 6083,364



V=1:100  
Escalas  
H=1:1000

R=5005,000 L=5759,827

Término Municipal de Nijar

Archivo: \\192.168.11.80\Ingenieros\2012\PROYECTO DE CONSTRUCCIÓN DE PLATAFORMA DEL CORREDOR MEDITERRÁNEO DE ALTA VELOCIDAD\MURCIA-ALMERIA\TRAMO: NIJAR-RIO ANDARAX\PLANS\AUTOCAD\PM0239\PC2\AX-19\AG-PL-030302-Trazado-Perfil-longitudinal-E002.dwg



TÍTULO:  
PROYECTO DE CONSTRUCCIÓN DE PLATAFORMA DEL  
CORREDOR MEDITERRÁNEO DE ALTA VELOCIDAD  
MURCIA - ALMERÍA. TRAMO: NIJAR - RÍO ANDARAX

AUTOR:  
**TYPSA**  
INGENIEROS  
CONSULTORES  
Y ARQUITECTOS  
I.C.C.P. María Jesús Espinosa Rueda

ESCALA:  
H=1:1.000  
V=1:100  
Numérica  
Gráfica  
0 20 40 60m  
0 2 4 6m  
Formato original UNE-A1

FECHA:  
MAYO 2018

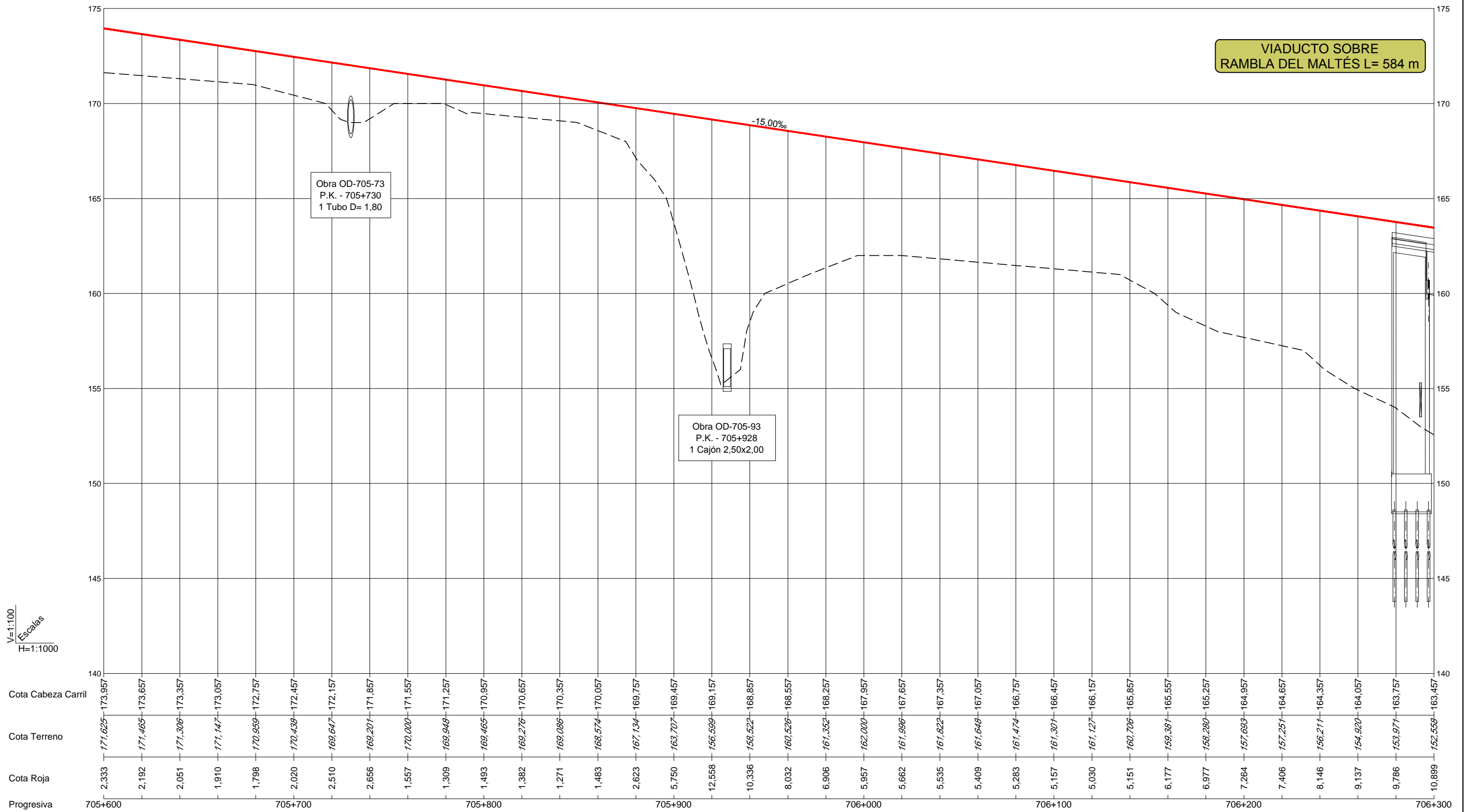
TÍTULO DE LA FIGURA:  
ANEJO Nº 19. EXPROPIACIONES  
TRAZADO  
PERFIL LONGITUDINAL

Nº DE FIGURA  
3.3.2  
Hoja 16 de 74



L = 6083,364

VIADUCTO SOBRE  
RAMBLA DEL MALTÉS L= 584 m



V=1:100  
Escalas  
H=1:1000

R=5005,000 L=5759,827

Término municipal *Término Municipal de Níjar* | *Término Municipal de Almería*

Archivo: \\012\168.11.80\In\2019\PROYECTO\6-403-5-PLANS\AUTOCAD\FM2019\PC2-AX-19-AG-PL-030302-Trazado-Perfil-Longi-E002.dwg



TÍTULO:  
PROYECTO DE CONSTRUCCIÓN DE PLATAFORMA DEL  
CORREDOR MEDITERRÁNEO DE ALTA VELOCIDAD  
MURCIA - ALMERÍA. TRAMO: NÍJAR - RÍO ANDARAX

AUTOR:  
**TYPSA**  
INGENIEROS  
CONSULTORES  
Y ARQUITECTOS  
I.C.C.P. María Jesús Espinosa Rueda

ESCALA:  
H=1:1.000  
V=1:100  
Numérica  
Gráfica  
0 20 40 60m  
0 2 4 6m  
Formato original UNE-A1

FECHA:  
MAYO 2018

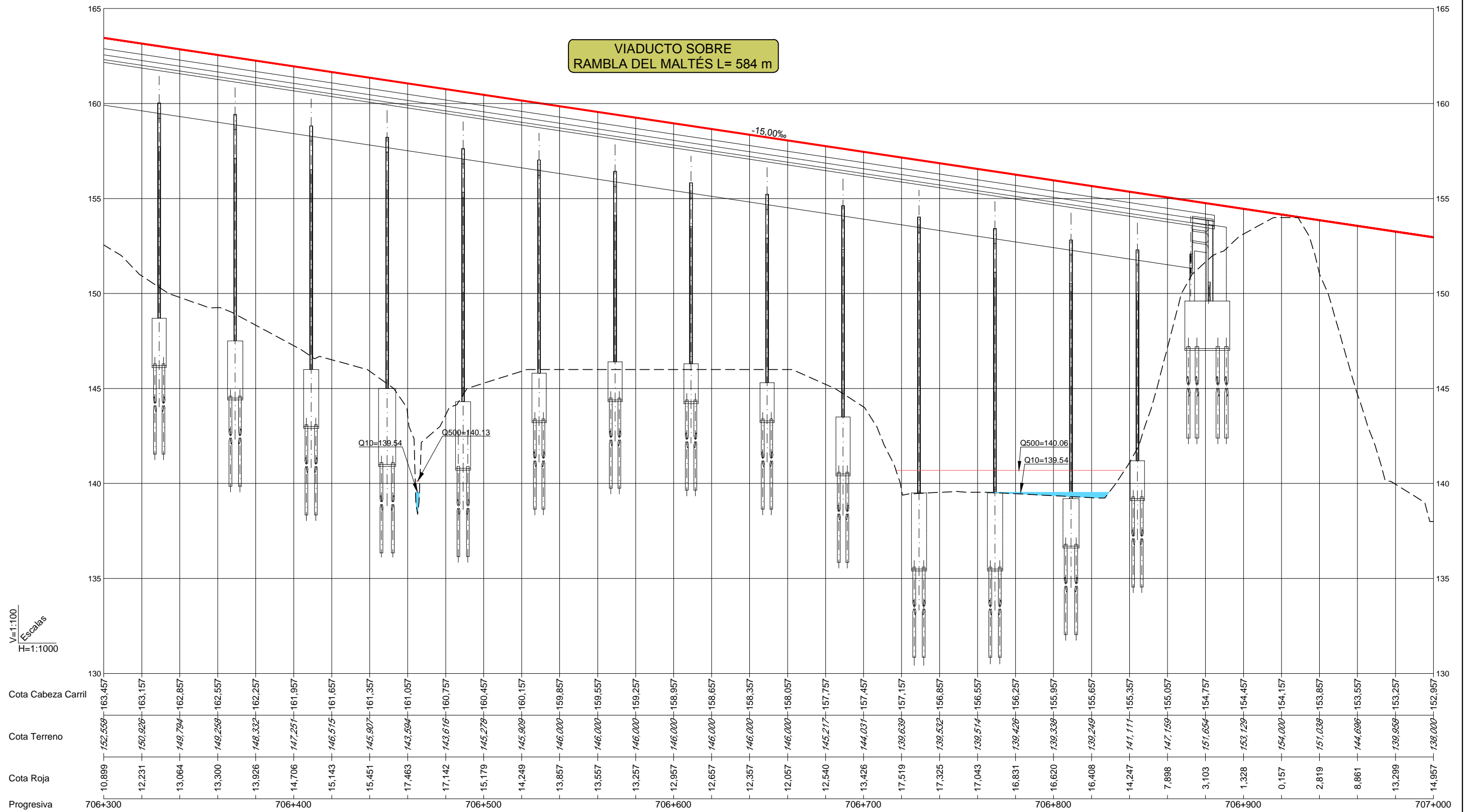
TÍTULO DE LA FIGURA:  
ANEJO Nº 19. EXPROPIACIONES  
TRAZADO  
PERFIL LONGITUDINAL

Nº DE FIGURA  
3.3.2  
Hoja 18 de 74



L = 6083,364

**VIADUCTO SOBRE  
RAMBLA DEL MALTÉS L= 584 m**



V=1:100  
Escalas  
H=1:1000

R=5005,000 L=5759,827

Término Municipal de Almería

Archivo: \\012\168.11.80\In\0292\PROYECTO\03-6-AGS-5-PLANOS\AUTOCAD\FM0292\PC2-AX-19-AG-PL-030302-Trazado-Perfil-longi-E002.dwg



TÍTULO:  
PROYECTO DE CONSTRUCCIÓN DE PLATAFORMA DEL  
CORREDOR MEDITERRÁNEO DE ALTA VELOCIDAD  
MURCIA - ALMERÍA. TRAMO: NÍJAR - RÍO ANDARAX

AUTOR:  
**TYPSA**  
INGENIEROS  
CONSULTORES  
Y ARQUITECTOS  
I.C.C.P. María Jesús Espinosa Rueda

ESCALA:  
H=1:1.000  
V=1:100  
Numérica  
Gráfica  
0 20 40 60m  
0 2 4 6m  
Formato original UNE-A1

FECHA:  
MAYO 2018

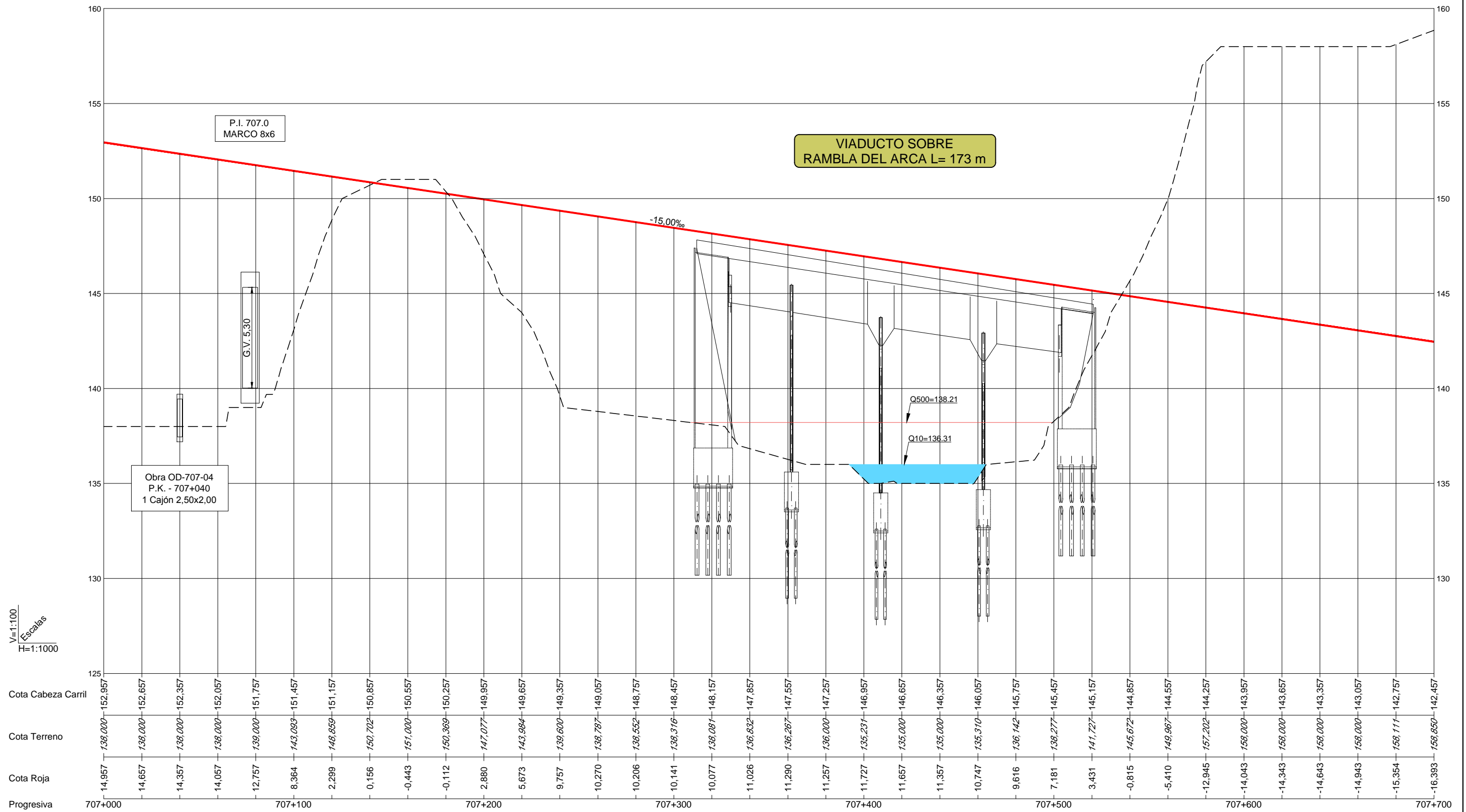
TÍTULO DE LA FIGURA:  
ANEJO Nº 19. EXPROPIACIONES  
TRAZADO  
PERFIL LONGITUDINAL

Nº DE FIGURA  
3.3.2  
Hoja 20 de 74





L=6083,364



V=1:100  
Escalas  
H=1:1000

Cota Cabeza Carril	14,957	14,657	14,357	14,057	13,757	8,364	2,299	0,156	-0,443	-0,112	2,880	5,673	9,757	10,270	10,206	10,141	10,077	11,026	11,290	11,257	11,727	11,657	11,357	10,747	9,616	7,181	3,431	-0,815	-5,410	-12,945	-14,043	-14,343	-14,643	-14,943	-15,354	-16,393	
Cota Terreno	138,000	138,000	138,000	138,000	139,000	143,083	148,659	150,702	151,000	150,369	147,077	143,984	139,600	138,787	138,552	138,316	138,081	136,832	136,267	136,000	135,237	135,000	135,000	135,310	136,142	138,277	141,727	145,672	149,967	157,202	158,000	158,000	158,000	158,000	158,000	158,111	158,850
Cota Roja	14,957	14,657	14,357	14,057	13,757	8,364	2,299	0,156	-0,443	-0,112	2,880	5,673	9,757	10,270	10,206	10,141	10,077	11,026	11,290	11,257	11,727	11,657	11,357	10,747	9,616	7,181	3,431	-0,815	-5,410	-12,945	-14,043	-14,343	-14,643	-14,943	-15,354	-16,393	
Progresiva	707+000					707+100					707+200					707+300					707+400					707+500					707+600						707+700

R=5005,000 L=5759,827

Curvaturas


---

Término municipal *Término Municipal de Almería*

Archivo: \\192.168.11.80\Ingenieros\2012\PROYECTO DE CONSTRUCCIÓN DE PLATAFORMA DEL CORREDOR MEDITERRÁNEO DE ALTA VELOCIDAD\MURCIA - ALMERÍA\TRAMO: NÍJAR - RÍO ANDARAX\PLANS\AUTOCAD\FIGURAS\FIGURA 19\_19\_03\_02\_Trazado Perfil Longitudinal E102.dwg



TÍTULO:  
PROYECTO DE CONSTRUCCIÓN DE PLATAFORMA DEL  
CORREDOR MEDITERRÁNEO DE ALTA VELOCIDAD  
MURCIA - ALMERÍA. TRAMO: NÍJAR - RÍO ANDARAX

AUTOR:  
  
I.C.C.P. María Jesús Espinosa Rueda

ESCALA:  
H=1:1.000  
V=1:100  
Numérica  
Gráfica  
0 20 40 60m  
0 2 4 6m  
Formato original UNE-A1

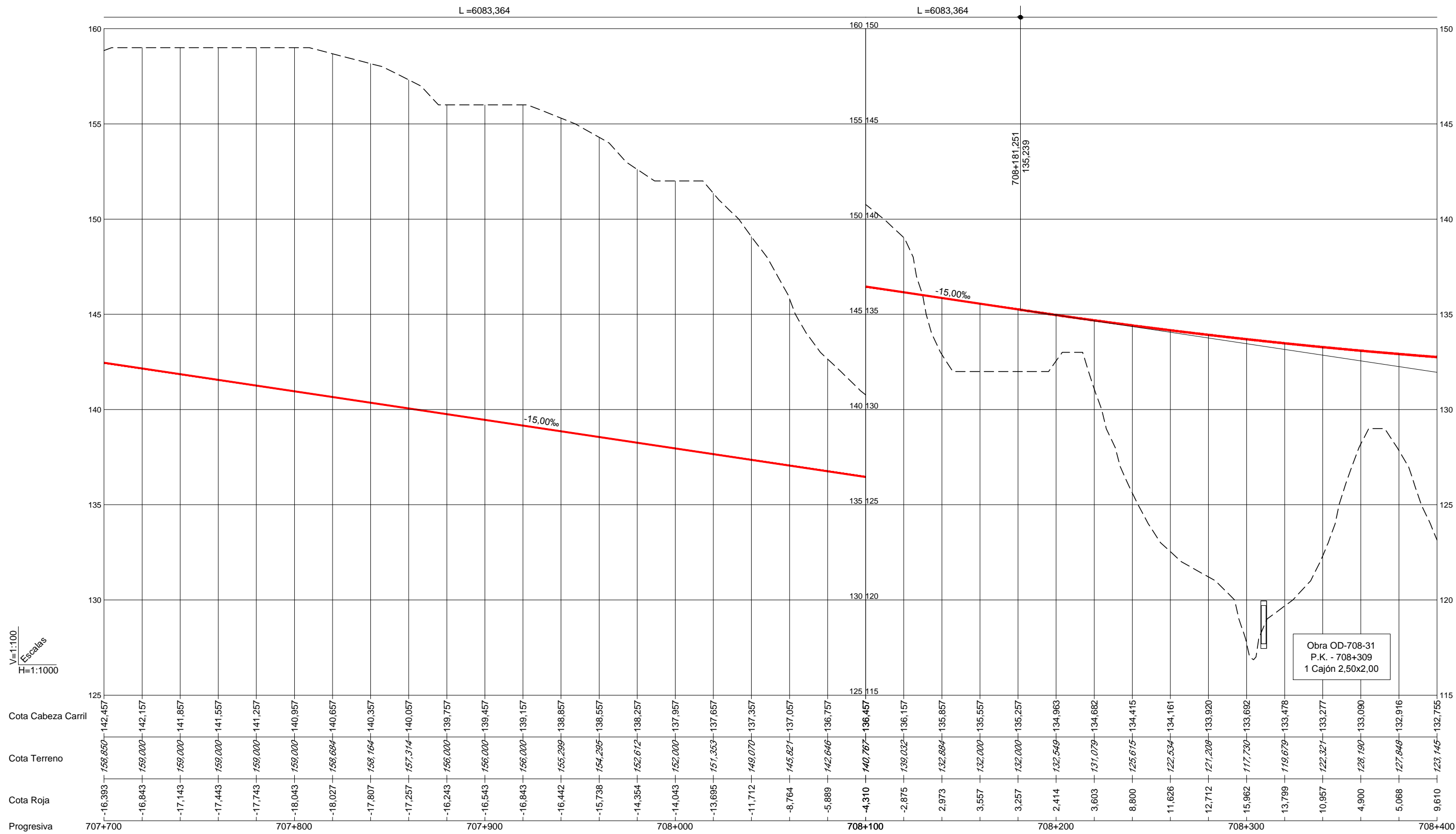
FECHA:  
MAYO 2018

TÍTULO DE LA FIGURA:  
ANEJO Nº 19. EXPROPIACIONES  
TRAZADO  
PERFIL LONGITUDINAL

Nº DE FIGURA  
3.3.2  
Hoja 22 de 74



Archivo: \\012\168.11\01\02\292\PROYECTO\03-PLANS\AUTOCAD\FM0239-PC2-AK-19-AG-PL-030302-Trazado-Perfil-longi-E002.dwg



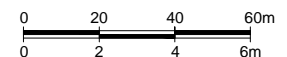
Curvaturas: R=5005,000 L=5759,827

Término municipal: *Término Municipal de Almería*



TÍTULO:  
 PROYECTO DE CONSTRUCCIÓN DE PLATAFORMA DEL  
 CORREDOR MEDITERRÁNEO DE ALTA VELOCIDAD  
 MURCIA - ALMERÍA. TRAMO: NÍJAR - RÍO ANDARAX

AUTOR:  
  
 I.C.C.P. María Jesús Espinosa Rueda

ESCALA:  
 H=1:1.000  
 V=1:100  
 Numérica  
  
 Gráfica  
 Formato original UNE-A1

FECHA:  
 MAYO 2018

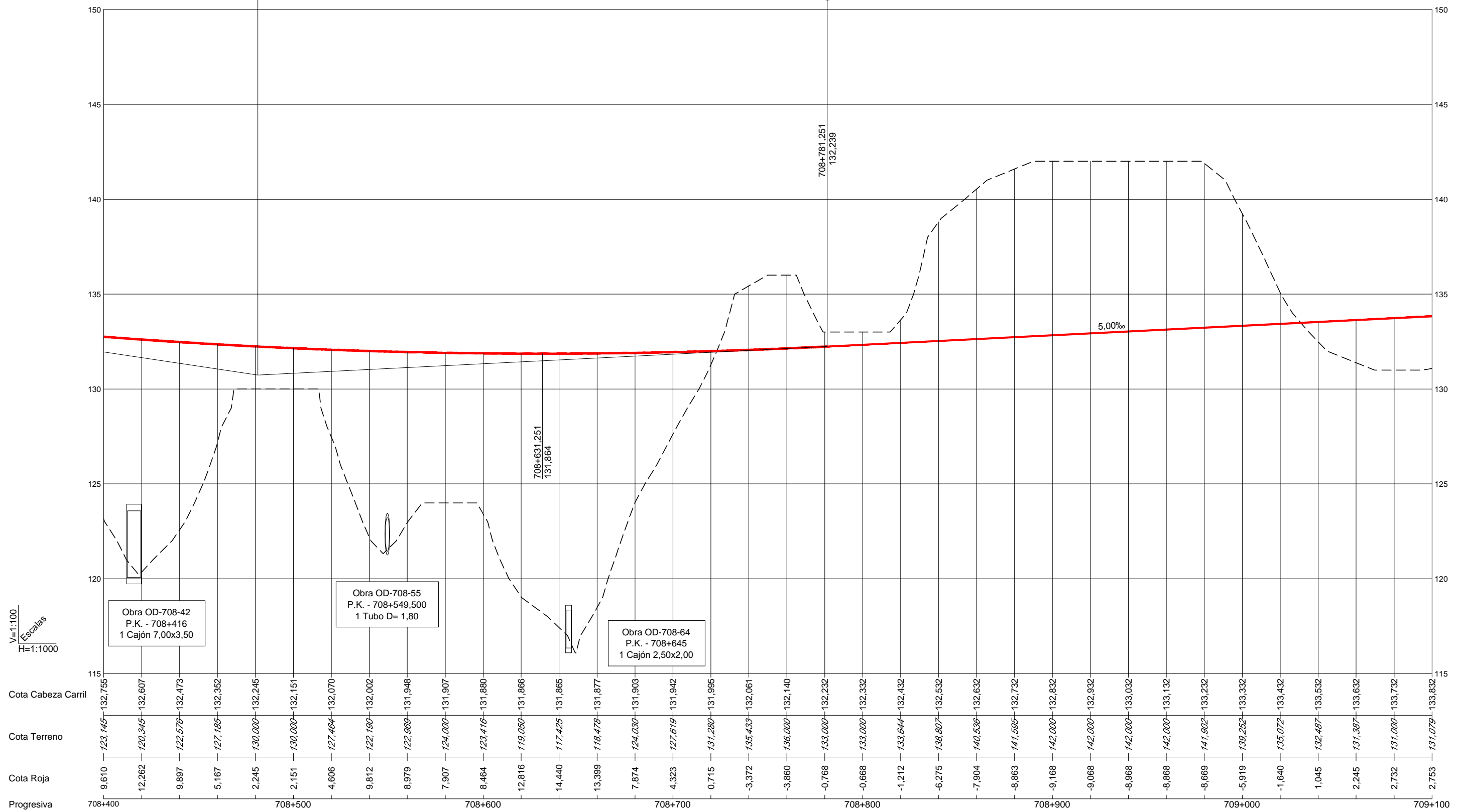
TÍTULO DE LA FIGURA:  
 ANEJO Nº 19. EXPROPIACIONES  
 TRAZADO  
 PERFIL LONGITUDINAL

Nº DE FIGURA  
 3.3.2  
 Hoja 24 de 74



Pk=708+481,251  
 Cv= 130,739  
 L=600,000  
 Ky=30000,000  
 Bi=1,500

L = 1126,620



R=5005,000 L=5759,827

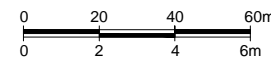
Término Municipal de Almería

Archivo: \\192.168.1.10\Ingenieros\2012\PROYECTO DE ALTA VELOCIDAD\PLANS\AUTOCAD\FM2012\PC2-AK-19-AG-PL-030302-Trazado-Perfil-longitudinal-E002.dwg



TÍTULO:  
 PROYECTO DE CONSTRUCCIÓN DE PLATAFORMA DEL  
 CORREDOR MEDITERRÁNEO DE ALTA VELOCIDAD  
 MURCIA - ALMERÍA. TRAMO: NÍJAR - RÍO ANDARAX

AUTOR:  
  
 I.C.C.P. María Jesús Espinosa Rueda

ESCALA:  
 H=1:1.000  
 V=1:100  
 Numérica  
  
 Gráfica  
 Formato original UNE-A1

FECHA:  
 MAYO 2018

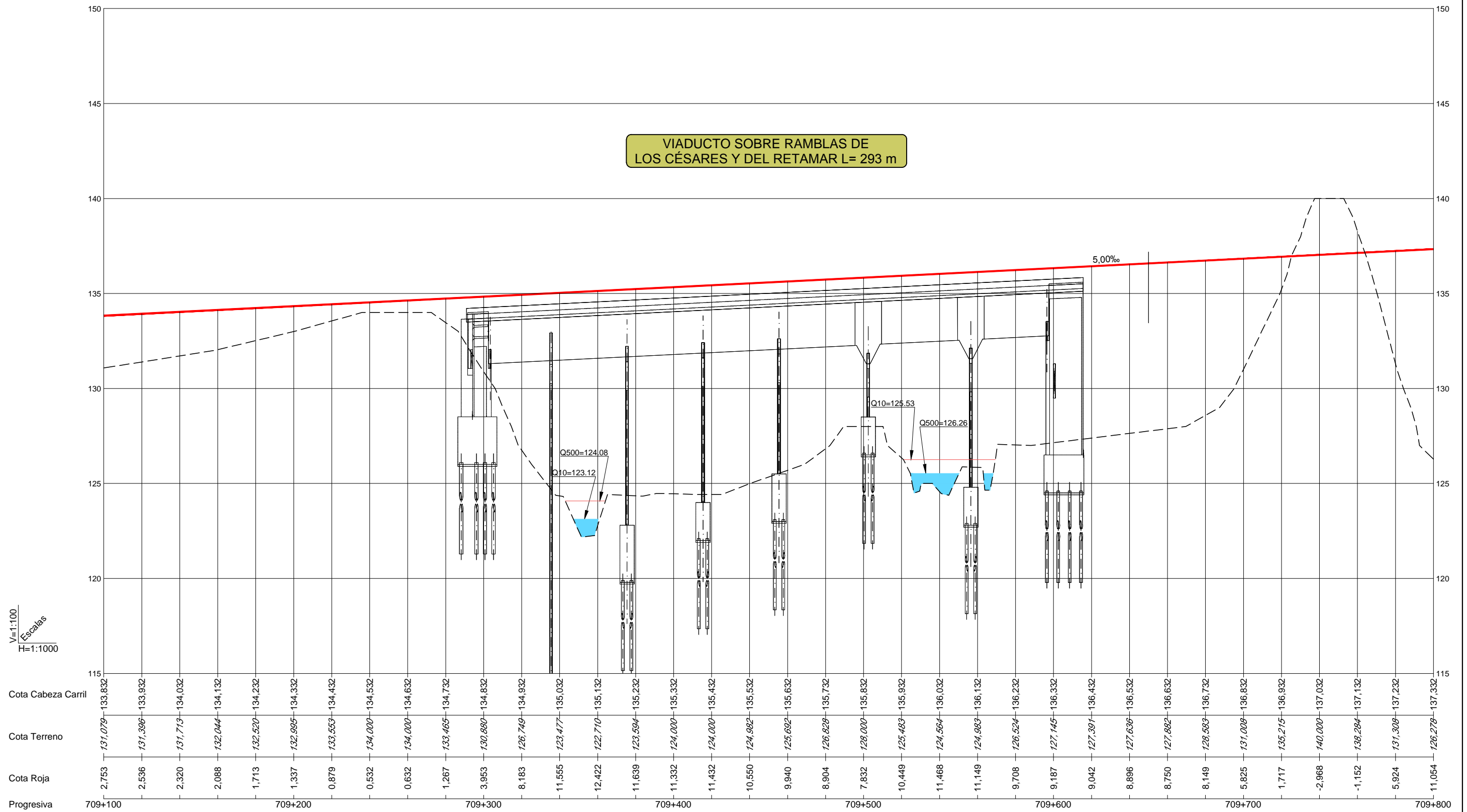
TÍTULO DE LA FIGURA:  
 ANEJO Nº 19. EXPROPIACIONES  
 TRAZADO  
 PERFIL LONGITUDINAL

Nº DE FIGURA  
 3.3.2  
 Hoja 26 de 74



L = 1126,620

**VIADUCTO SOBRE RAMBLAS DE LOS CÉSARES Y DEL RETAMAR L= 293 m**



V=1:100  
Escalas  
H=1:1000

R=5005,000 L=5759,827

Término Municipal de Almería

Archivo: \\012\168.11\01\02\292\PROYECTO\03-6-AGS-5-PLANOS\AUTOCAD\FM0239-PC2-AX-19-AG-PL-030302-Trazado-Perfil-longit-E002.dwg



TÍTULO:  
PROYECTO DE CONSTRUCCIÓN DE PLATAFORMA DEL  
CORREDOR MEDITERRÁNEO DE ALTA VELOCIDAD  
MURCIA - ALMERÍA. TRAMO: NÍJAR - RÍO ANDARAX

AUTOR:  
**TYPSA**  
INGENIEROS  
CONSULTORES  
Y ARQUITECTOS  
I.C.C.P. María Jesús Espinosa Rueda

ESCALA:  
H=1:1.000  
V=1:100  
Numérica  
Gráfica  
0 20 40 60m  
0 2 4 6m  
Formato original UNE-A1

FECHA:  
MAYO 2018

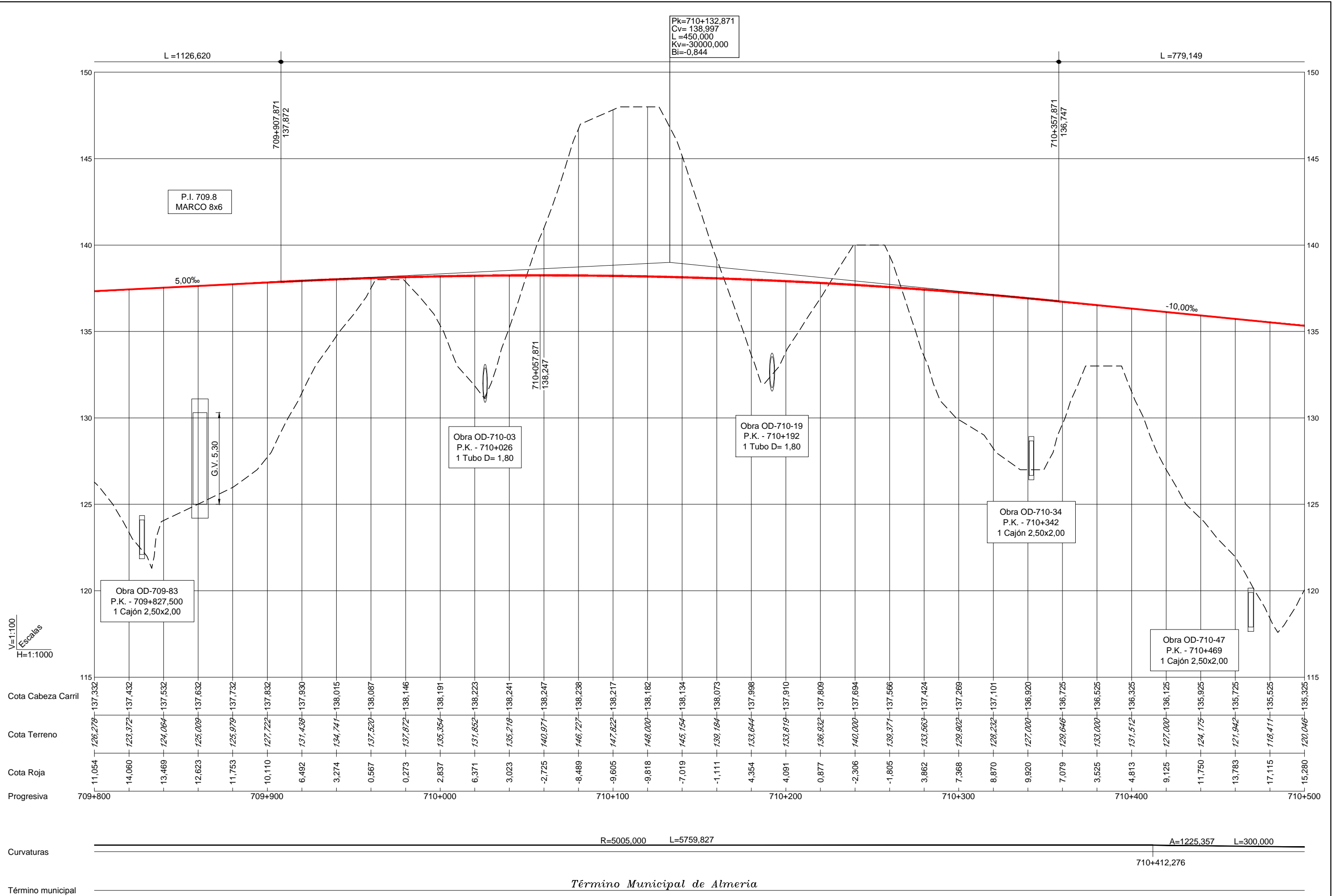
TÍTULO DE LA FIGURA:  
ANEJO Nº 19. EXPROPIACIONES  
TRAZADO  
PERFIL LONGITUDINAL

Nº DE FIGURA  
3.3.2  
Hoja 28 de 74







Archivo: \\0121.168.11.80\In\2019\2019-PROYECTO DE CONSTRUCCIÓN DE PLATAFORMA DEL CORREDOR MEDITERRÁNEO DE ALTA VELOCIDAD MURCIA - ALMERÍA. TRAMO: NÚJAR - RÍO ANDARAX\19-AG-PL-030302-Trazado-Perfil-Longi-E002.dwg



TÍTULO:  
 PROYECTO DE CONSTRUCCIÓN DE PLATAFORMA DEL  
 CORREDOR MEDITERRÁNEO DE ALTA VELOCIDAD  
 MURCIA - ALMERÍA. TRAMO: NÚJAR - RÍO ANDARAX

AUTOR:  
  
 I.C.C.P. María Jesús Espinosa Rueda

ESCALA:  
 H=1:1.000  
 V=1:100  
 Numérica  
  
 Gráfica  
 Formato original UNE-A1

FECHA:  
 MAYO 2018

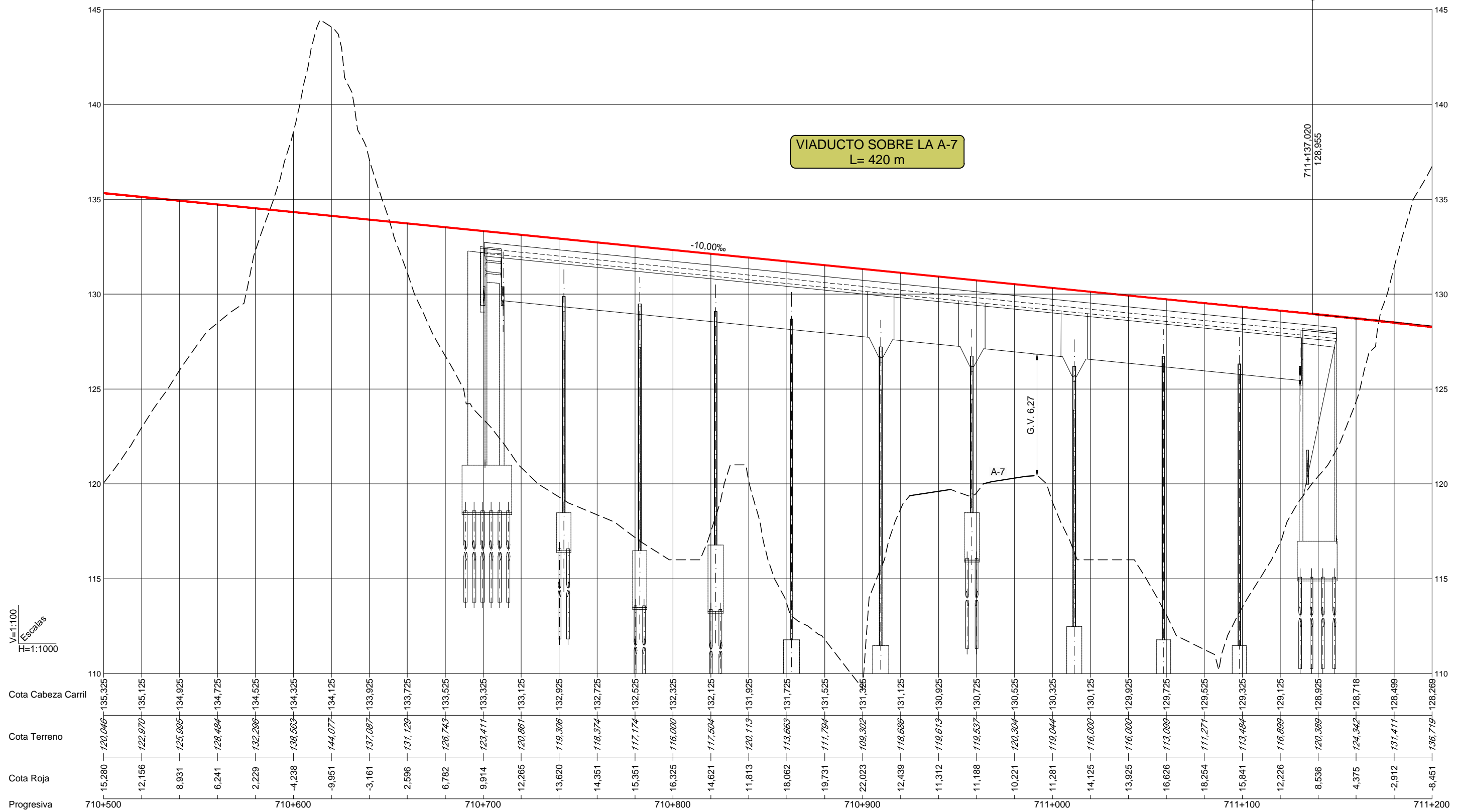
TÍTULO DE LA FIGURA:  
 ANEJO Nº 19. EXPROPIACIONES  
 TRAZADO  
 PERFIL LONGITUDINAL

Nº DE FIGURA  
 3.3.2  
 Hoja 30 de 74



L = 779,149

VIADUCTO SOBRE LA A-7  
L= 420 m



V=1:100  
Escalas  
H=1:1000

Cota Cabeza Carril	135.325	135.125	134.925	134.725	134.525	134.325	134.125	133.925	133.725	133.525	133.325	133.125	132.925	132.725	132.525	132.325	132.125	131.925	131.725	131.525	131.325	131.125	130.925	130.725	130.525	130.325	129.925	129.725	129.525	129.325	129.125	128.925	128.718	128.499	128.269		
Cota Terreno	120.046	122.970	125.995	128.484	132.296	138.563	144.077	137.087	131.129	126.743	123.411	120.867	119.306	118.374	117.174	116.000	117.504	120.113	113.663	111.794	109.302	118.686	119.613	119.537	120.304	119.044	116.000	116.000	113.089	111.277	113.484	116.689	120.389	124.342	131.411	136.719	
Cota Roja	15.280	12.156	8.931	6.241	2.229	-4.238	-9.951	-3.161	2.596	6.782	9.914	12.265	13.620	14.351	15.351	16.325	14.621	11.813	18.062	19.731	22.023	12.439	11.312	11.188	10.221	11.281	14.125	13.925	16.626	18.254	15.841	12.226	8.536	4.375	-2.912	-8.451	
Progresiva	710+500					710+600					710+700					710+800																					711+200

Curvaturas: A=1225,357 L=300,000 (710+712,276)      Recta L=2560,894

Término municipal: *Término Municipal de Almería*

Archivo: \\012\168.11\01\02\292\PROYECTO\PLANOS\AUTOCAD\FM0239\PC2\AX-19\AG-PL-03\032-Trazado-Perfil-longi-E002.dwg



TÍTULO:  
PROYECTO DE CONSTRUCCIÓN DE PLATAFORMA DEL  
CORREDOR MEDITERRÁNEO DE ALTA VELOCIDAD  
MURCIA - ALMERÍA. TRAMO: NÍJAR - RÍO ANDARAX

AUTOR:  
**TYPSA**  
INGENIEROS  
CONSULTORES  
Y ARQUITECTOS  
I.C.C.P. María Jesús Espinosa Rueda

ESCALA:  
H=1:1.000  
V=1:100  
Numérica      Gráfica  
0 20 40 60m  
0 2 4 6m  
Formato original UNE-A1

FECHA:  
MAYO 2018

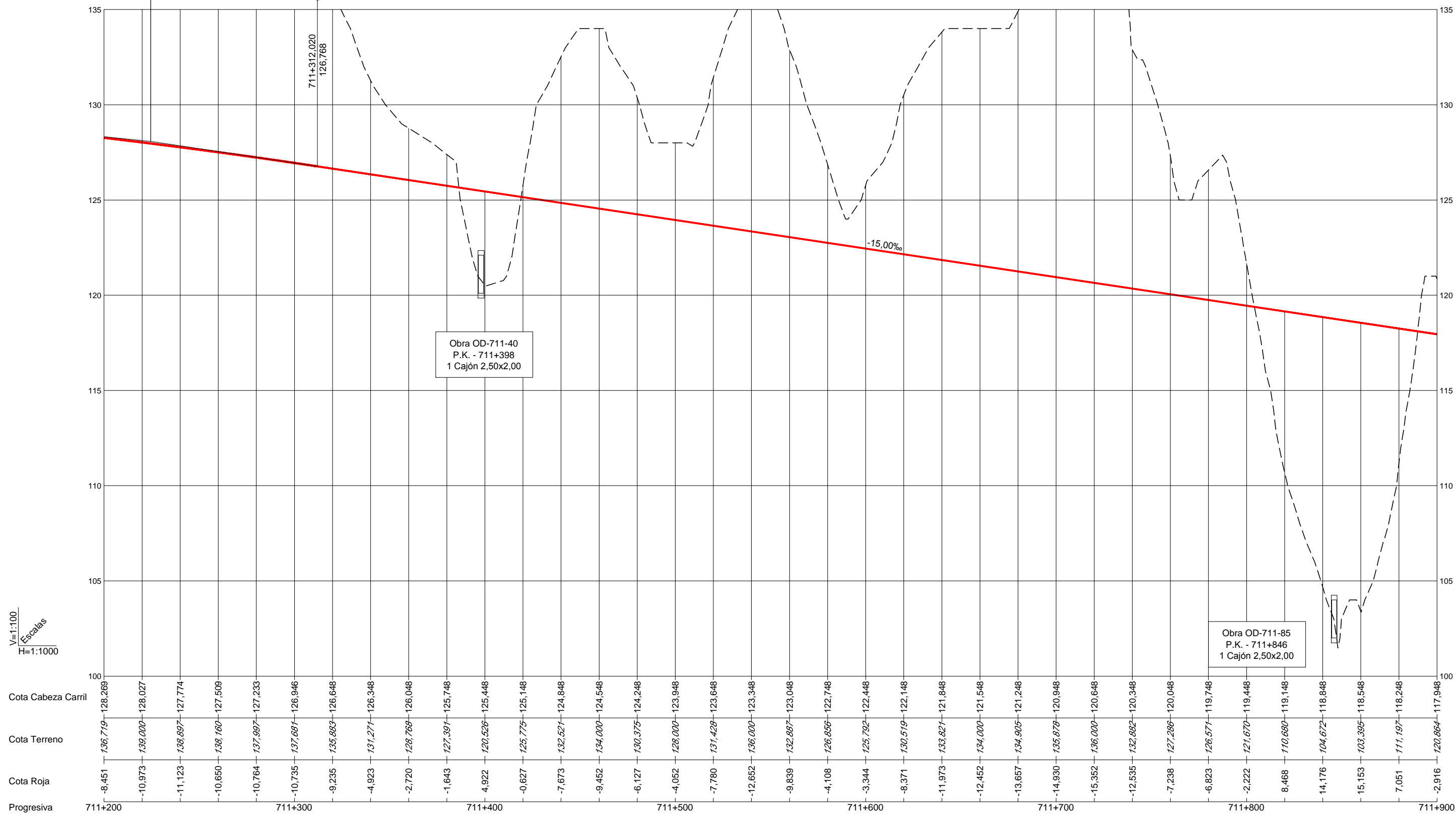
TÍTULO DE LA FIGURA:  
ANEJO Nº 19. EXPROPIACIONES  
TRAZADO  
PERFIL LONGITUDINAL

Nº DE FIGURA  
3.3.2  
Hoja 32 de 74



Pk=711+224,520  
 Cv= 128,080  
 L=175,000  
 Kv=-35000,000  
 Bi=-0,109

L=734,015



V=1:100  
 Escalas  
 H=1:1000

Recta L=2560,894

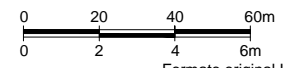
Término Municipal de Almería

Archivo: \\021.168.11.80\In\0292-PROYECTO DE CONSTRUCCIÓN DE PLATAFORMA DEL CORREDOR MEDITERRÁNEO DE ALTA VELOCIDAD MURCIA - ALMERÍA. TRAMO: NÚJAR - RÍO ANDARAX\030302-Trazado-Perfil-longi-E002.dwg



TÍTULO:  
 PROYECTO DE CONSTRUCCIÓN DE PLATAFORMA DEL  
 CORREDOR MEDITERRÁNEO DE ALTA VELOCIDAD  
 MURCIA - ALMERÍA. TRAMO: NÚJAR - RÍO ANDARAX

AUTOR:  
  
 I.C.C.P. María Jesús Espinosa Rueda

ESCALA:  
 H=1:1.000  
 V=1:100  
 Numérica  
  
 Gráfica  
 Formato original UNE-A1

FECHA:  
 MAYO 2018

TÍTULO DE LA FIGURA:  
 ANEJO Nº 19. EXPROPIACIONES  
 TRAZADO  
 PERFIL LONGITUDINAL

Nº DE FIGURA  
 3.3.2  
 Hoja 34 de 74



Pk=712+346,035  
 Cv= 111,257  
 L=600,000  
 Kv=30000,000  
 Bi=1,500

L = 734,015

VIADUCTO SOBRE RAMBLA DE LAS HIGUERUELAS L= 297 m

Obra OD-711-95  
 P.K. - 711+954  
 1 Tubo D= 1,80

V=1:100  
 Escalas  
 H=1:1000

Cota Cabeza Carril	117,948	117,648	117,348	117,048	116,748	116,448	116,148	115,848	115,551	115,267	114,996	114,739	114,495	114,264	114,047	113,843	113,652	113,475	113,311	113,160	113,023	112,899	112,788	112,691	112,607	112,536	112,479	112,436	112,404	112,387	112,383	112,392	112,415	112,451	112,500	112,563			
Cota Terreno	120,864	114,609	113,782	115,256	130,215	135,026	136,653	141,805	141,693	138,046	133,815	138,000	133,953	126,712	118,495	109,927	114,141	116,684	109,456	103,589	100,157	99,032	99,000	99,016	97,740	96,153	93,182	93,034	97,548	100,372	99,429	99,162	107,953	109,000	109,000	109,000			
Cota Roja	-2,916	3,040	4,166	1,792	-13,467	-18,578	-20,705	-25,957	-26,142	-22,779	-18,819	-23,261	-19,458	-12,447	-4,448	3,922	-0,489	-3,209	3,855	9,572	12,872	13,866	13,788	13,675	14,867	16,383	19,297	19,401	14,856	12,014	12,954	13,230	4,462	3,451	3,500	3,563			
Progresiva	711+900				712+000					712+100						712+200					712+300					712+400													712+600

Recta L=2560,894

Término Municipal de Almería



TÍTULO:  
 PROYECTO DE CONSTRUCCIÓN DE PLATAFORMA DEL  
 CORREDOR MEDITERRÁNEO DE ALTA VELOCIDAD  
 MURCIA - ALMERÍA. TRAMO: NÚJAR - RÍO ANDARAX

AUTOR:  
 TYPSA  
 I.C.C.P. María Jesús Espinosa Rueda

ESCALA:  
 H=1:1.000  
 V=1:100  
 Numérica  
 Gráfica  
  
 Formato original UNE-A1

FECHA:  
 MAYO 2018

TÍTULO DE LA FIGURA:  
 ANEJO Nº 19. EXPROPIACIONES  
 TRAZADO  
 PERFIL LONGITUDINAL

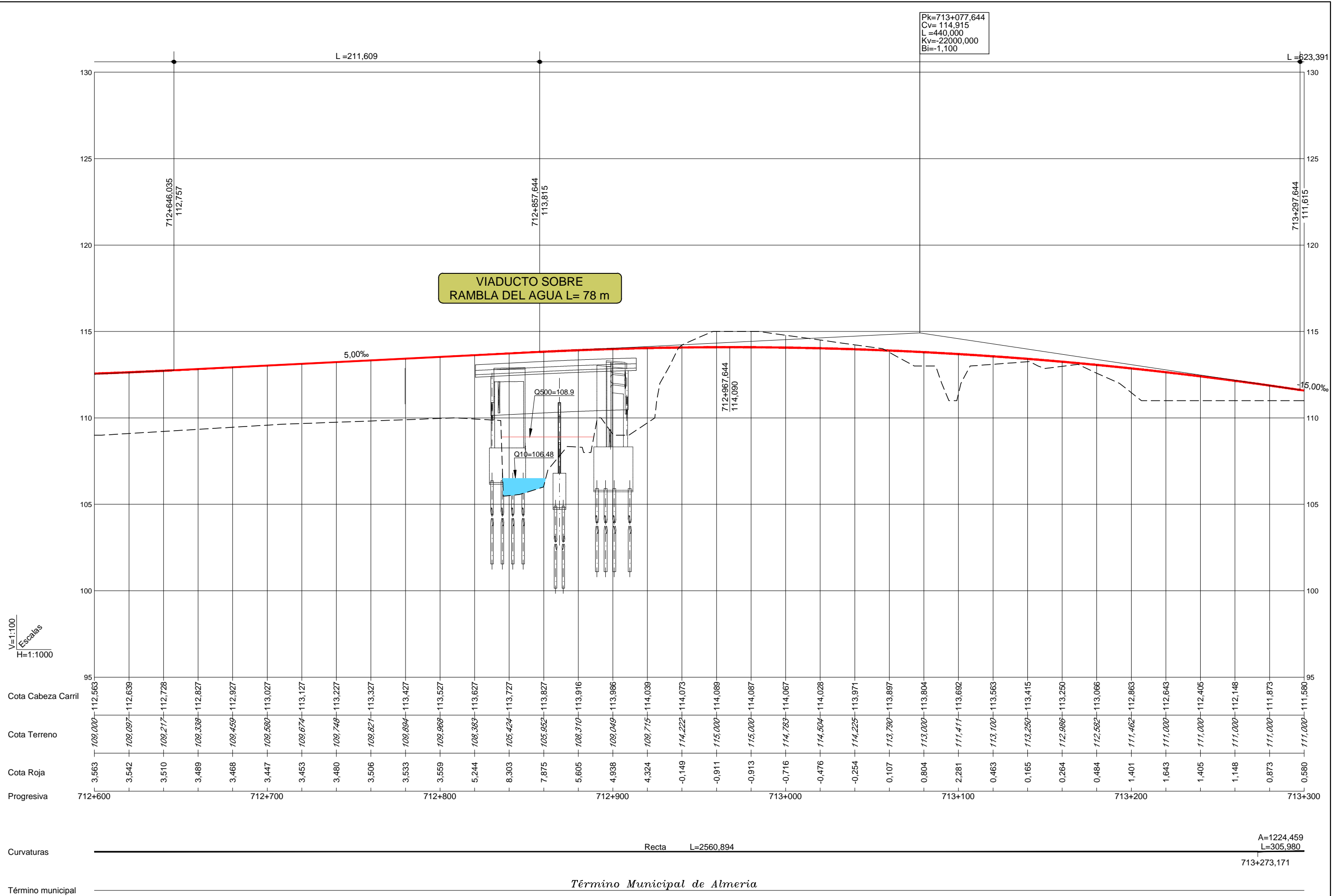
Nº DE FIGURA  
 3.3.2  
 Hoja 36 de 74

Archivo: \\0121.168.11.80\In\2012\2-PROYECTO\03-PLANOS\AUTOCAD\FM0239-PC2-AK-19-AG-PL-030302-Trazado-Perfil-longit-E002.dwg





Pk=713+077,644  
 Cv= 114,915  
 L =440,000  
 Kv=-22000,000  
 Bi=-1,100



Archivo: \\012\168\11\80\In\0292\PRODD\03\6\A03\5\5-PLANOS\AUTOCAD\FM029\PC2\AX-19\AG-PL-030302-Trazado-Perfil Longi E002.dwg

A=1224,459  
 L=305,980  
 713+273,171

*Término Municipal de Almería*



TÍTULO:  
 PROYECTO DE CONSTRUCCIÓN DE PLATAFORMA DEL  
 CORREDOR MEDITERRÁNEO DE ALTA VELOCIDAD  
 MURCIA - ALMERÍA. TRAMO: NÍJAR - RÍO ANDARAX

AUTOR:  
 TYPSA  
 I.C.C.P. María Jesús Espinosa Rueda

ESCALA:  
 H=1:1.000  
 V=1:100  
 Numérica  
  
 Gráfica  
 Formato original UNE-A1

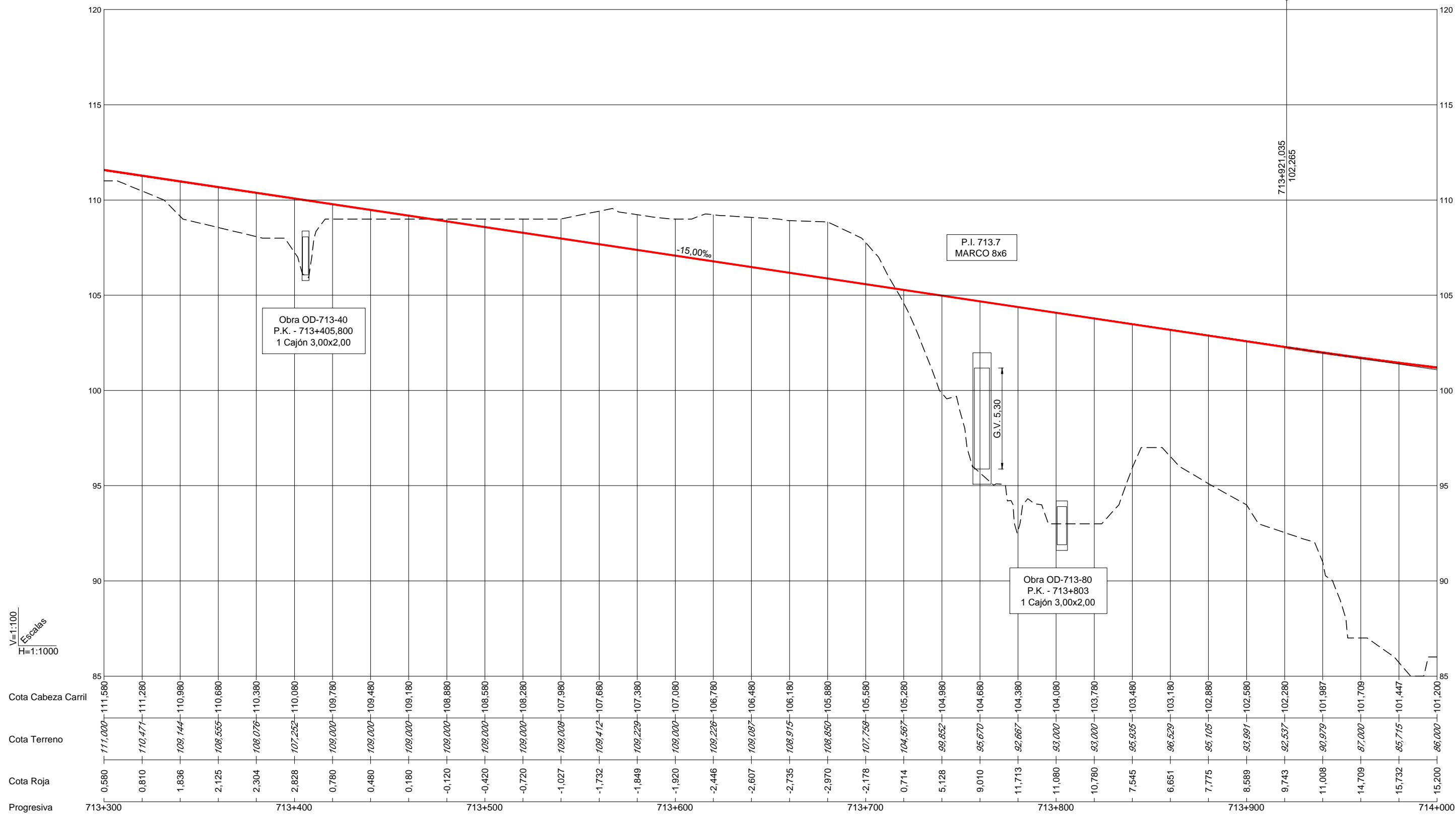
FECHA:  
 MAYO 2018

TÍTULO DE LA FIGURA:  
 ANEJO Nº 19. EXPROPIACIONES  
 TRAZADO  
 PERFIL LONGITUDINAL

Nº DE FIGURA  
 3.3.2  
 Hoja 38 de 74



L=623,391



V=1:100  
Escalas  
H=1:1000

Obra OD-713-40  
P.K. - 713+405,800  
1 Cajón 3,00x2,00

P.I. 713.7  
MARCO 8x6

G.V. 5.30

Obra OD-713-80  
P.K. - 713+803  
1 Cajón 3,00x2,00

713+921,035  
102,265

A=1224,459 L=305,980

R=4900,000 L=3161,878

713+579,150

Término Municipal de Almería

Término municipal



TÍTULO:  
PROYECTO DE CONSTRUCCIÓN DE PLATAFORMA DEL  
CORREDOR MEDITERRÁNEO DE ALTA VELOCIDAD  
MURCIA - ALMERÍA. TRAMO: NÍJAR - RÍO ANDARAX

AUTOR:  
**TYPSA**  
INGENIEROS  
CONSULTORES  
Y ARQUITECTOS  
I.C.C.P. María Jesús Espinosa Rueda

ESCALA:  
H=1:1.000  
V=1:100  
Numérica  
Gráfica  
0 20 40 60m  
0 2 4 6m  
Formato original UNE-A1

FECHA:  
MAYO 2018

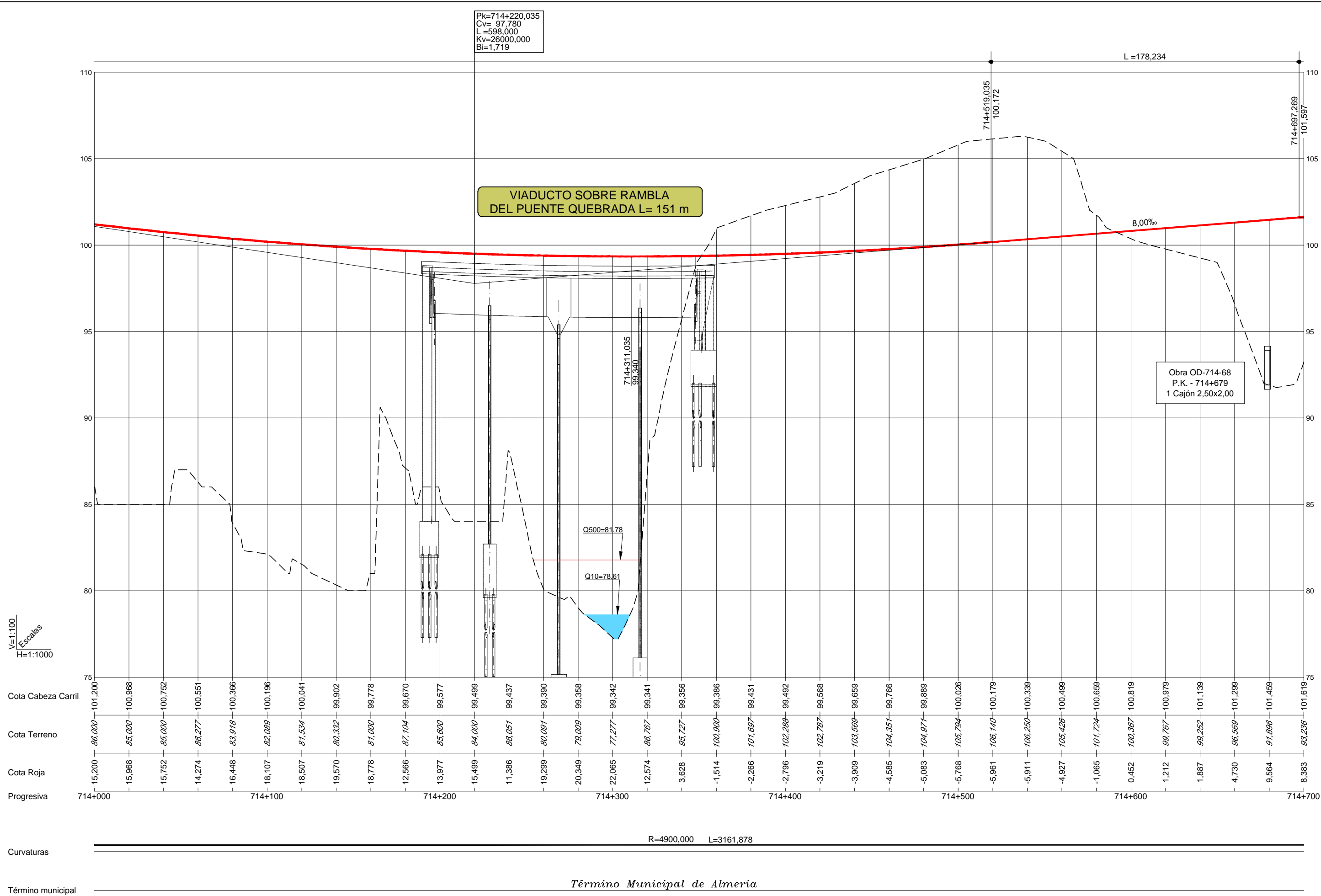
TÍTULO DE LA FIGURA:  
ANEJO Nº 19. EXPROPIACIONES  
TRAZADO  
PERFIL LONGITUDINAL

Nº DE FIGURA  
3.3.2  
Hoja 40 de 74

Archivo: \\0121.168.11.80\In\2012\2-PROYECTO\2-PLANTAS\AUTOCAD\FM2012\PC2-AJ-19-AG-PL-030302-Trazado-Perfil-longi-E002.dwg



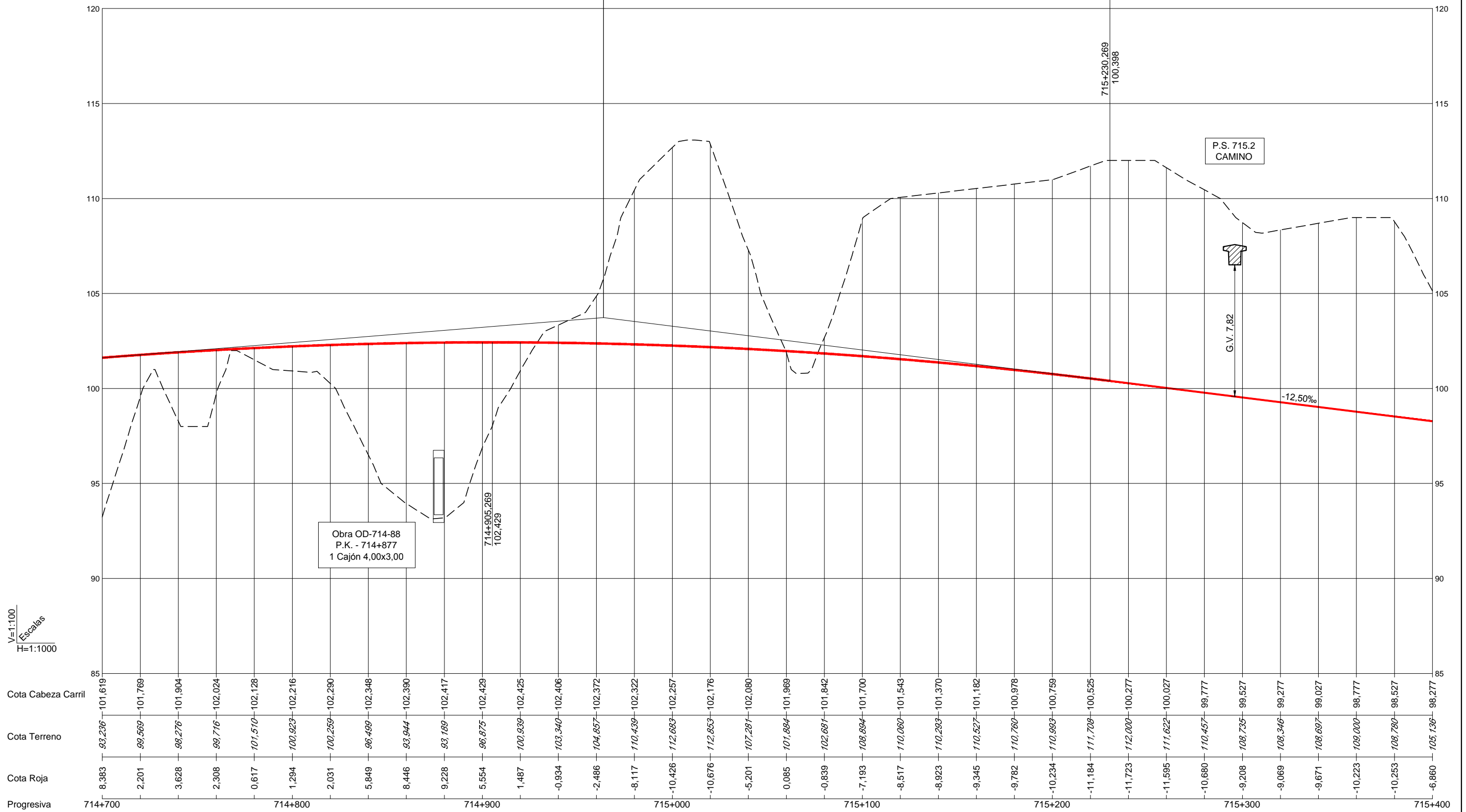
Archivo: \\012\168.11\01\02\292\PROYECTO\03-PLANS\AUTOCAD\FM292\F2-AX-19-AG-PL-03\032-Trazado-Perfil-Longi-E002.dwg





Pk=714+963,769  
 Cv= 103,729  
 L=533,000  
 Kv=-26000,000  
 Bi=-1,366

L = 208,724



V=1:100  
 Escalas  
 H=1:1000


R=4900,000 L=3161,878

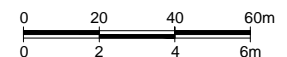
Término Municipal de Almería

Archivo: \\021.168.11.80\In\2012\PROYECTO\5-403-5-5-PLANOS\AUTOCAD\FM2012\F2-AK-19-AG-PL-030302-Trazado-Perfil-Longi-E002.dwg



TÍTULO:  
 PROYECTO DE CONSTRUCCIÓN DE PLATAFORMA DEL  
 CORREDOR MEDITERRÁNEO DE ALTA VELOCIDAD  
 MURCIA - ALMERÍA. TRAMO: NÍJAR - RÍO ANDARAX

AUTOR:  
  
 I.C.C.P. María Jesús Espinosa Rueda

ESCALA:  
 H=1:1.000  
 V=1:100  
 Numérica  
  
 Gráfica  
 Formato original UNE-A1

FECHA:  
 MAYO 2018

TÍTULO DE LA FIGURA:  
 ANEJO Nº 19. EXPROPIACIONES  
 TRAZADO  
 PERFIL LONGITUDINAL

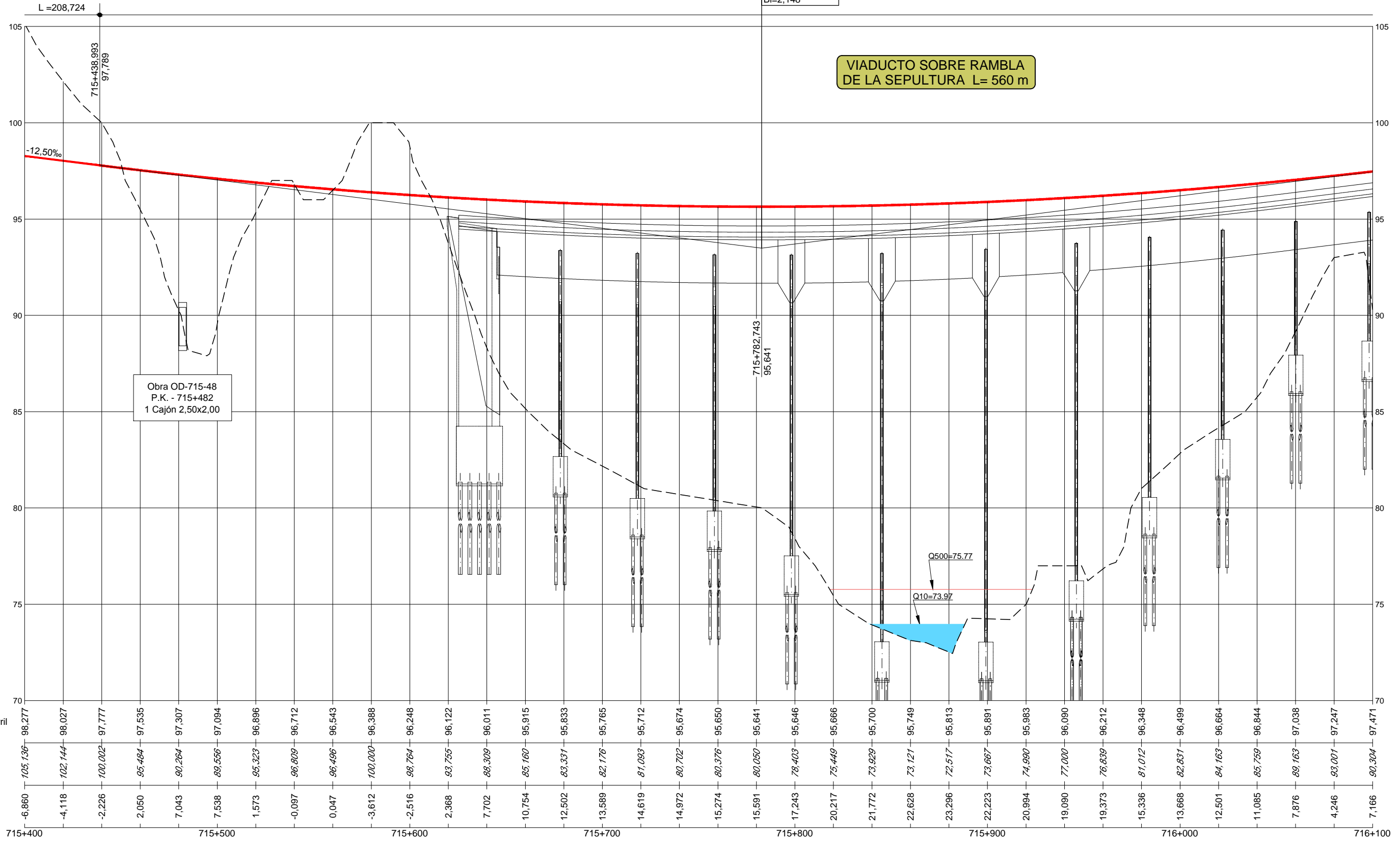
Nº DE FIGURA  
 3.3.2  
 Hoja 44 de 74





Pk=715+782,743  
 Cv= 93,492  
 L=687,500  
 Kv=27500,000  
 Bi=2,148

VIADUCTO SOBRE RAMBLA  
 DE LA SEPULTURA L= 560 m



V=1:100  
 Escalas  
 H=1:1000


R=4900,000 L=3161,878

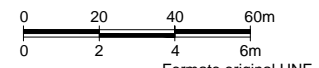
Término Municipal de Almería

Archivo: \\032.168.11.80\In\2012\PROYECTO DE CONSTRUCCIÓN DE PLATAFORMA DEL CORREDOR MEDITERRÁNEO DE ALTA VELOCIDAD MURCIA - ALMERÍA. TRAMO: NÚJAR - RÍO ANDARAX\PLANS\AUTOCAD\FM\2012\PC2\AX-19\AG-PL-03\032-Trazado-Perfil-longi-E002.dwg



TÍTULO:  
 PROYECTO DE CONSTRUCCIÓN DE PLATAFORMA DEL  
 CORREDOR MEDITERRÁNEO DE ALTA VELOCIDAD  
 MURCIA - ALMERÍA. TRAMO: NÚJAR - RÍO ANDARAX

AUTOR:  
  
 I.C.C.P. María Jesús Espinosa Rueda

ESCALA:  
 H=1:1.000  
 V=1:100  
 Numérica  
  
 Gráfica  
 Formato original UNE-A1

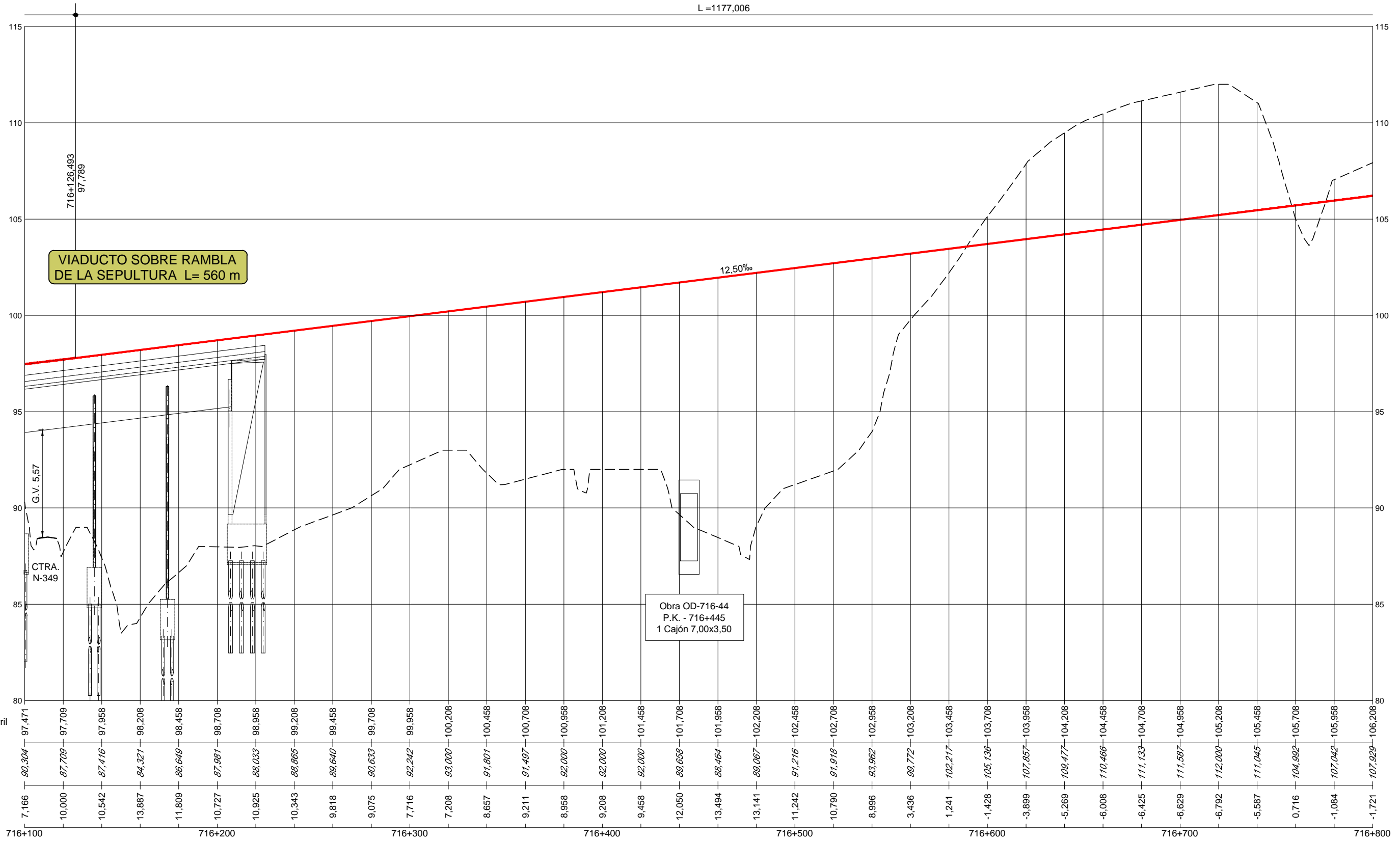
FECHA:  
 MAYO 2018

TÍTULO DE LA FIGURA:  
 ANEJO Nº 19. EXPROPIACIONES  
 TRAZADO  
 PERFIL LONGITUDINAL

Nº DE FIGURA  
 3.3.2  
 Hoja 46 de 74



L = 1177,006



VIADUCTO SOBRE RAMBLA DE LA SEPULTURA L= 560 m

Obra OD-716-44  
P.K. - 716+445  
1 Cajón 7,00x3,50

R=4900,000 L=3161,878

A=1224,459 L=305,980

716+741,026

Término Municipal de Almería

Archivo: \\032.168.11.80\m2022\PROYECTO\6-403-5-PLANOS\AUTOCAD\PM2022\PC2-AX-19-AG-PL-030302-Trazado-Perfil-longi-E002.dwg



TÍTULO:  
PROYECTO DE CONSTRUCCIÓN DE PLATAFORMA DEL  
CORREDOR MEDITERRÁNEO DE ALTA VELOCIDAD  
MURCIA - ALMERÍA. TRAMO: NÍJAR - RÍO ANDARAX

AUTOR:  
**TYPSA**  
INGENIEROS  
CONSULTORES  
Y ARQUITECTOS  
I.C.C.P. María Jesús Espinosa Rueda

ESCALA:  
H=1:1.000  
V=1:100  
Numérica  
Gráfica  
0 20 40 60m  
0 2 4 6m  
Formato original UNE-A1

FECHA:  
MAYO 2018

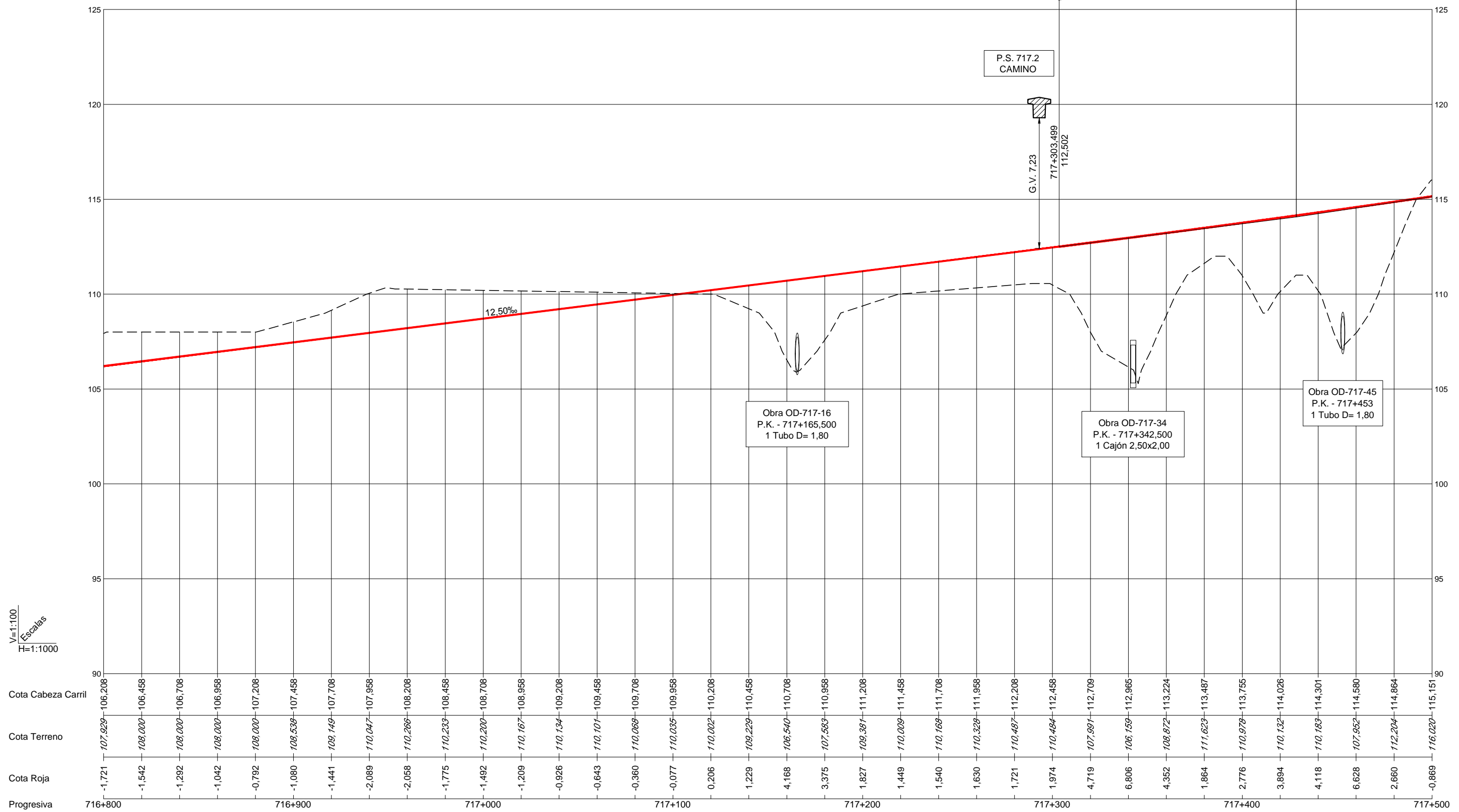
TÍTULO DE LA FIGURA:  
ANEJO Nº 19. EXPROPIACIONES  
TRAZADO  
PERFIL LONGITUDINAL

Nº DE FIGURA  
3.3.2  
Hoja 48 de 74

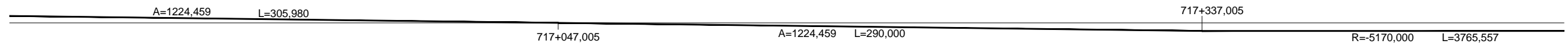


Pk=717+428,499  
 Cv= 114,064  
 L=250,000  
 Kv=100000,000  
 Bi=0,078

L = 1177,006



V=1:100  
Escalas  
H=1:1000




Término municipal: *Término Municipal de Almería*

Archivo: \\192.168.11.80\Ingenieros\2018\11\_08\Ingenieros\2018\PROYECTO DE CONSTRUCCIÓN DE PLATAFORMA DEL CORREDOR MEDITERRÁNEO DE ALTA VELOCIDAD\MURCIA - ALMERÍA\TRAMO: NÍJAR - RÍO ANDARAX\PLANS\AUTOCAD\PM2018\PC2-AK-19-AG-PL-030302-Trazado-Perfil-longi-E002.dwg



**TÍTULO:**  
 PROYECTO DE CONSTRUCCIÓN DE PLATAFORMA DEL  
 CORREDOR MEDITERRÁNEO DE ALTA VELOCIDAD  
 MURCIA - ALMERÍA. TRAMO: NÍJAR - RÍO ANDARAX

**AUTOR:**  
  
 I.C.C.P. María Jesús Espinosa Rueda

**ESCALA:**  
 H=1:1.000  
 V=1:100  
 Numérica  
  
 Gráfica  
 Formato original UNE-A1

**FECHA:**  
 MAYO 2018

**TÍTULO DE LA FIGURA:**  
 ANEJO Nº 19. EXPROPIACIONES  
 TRAZADO  
 PERFIL LONGITUDINAL

**Nº DE FIGURA**  
 3.3.2  
 Hoja 50 de 74

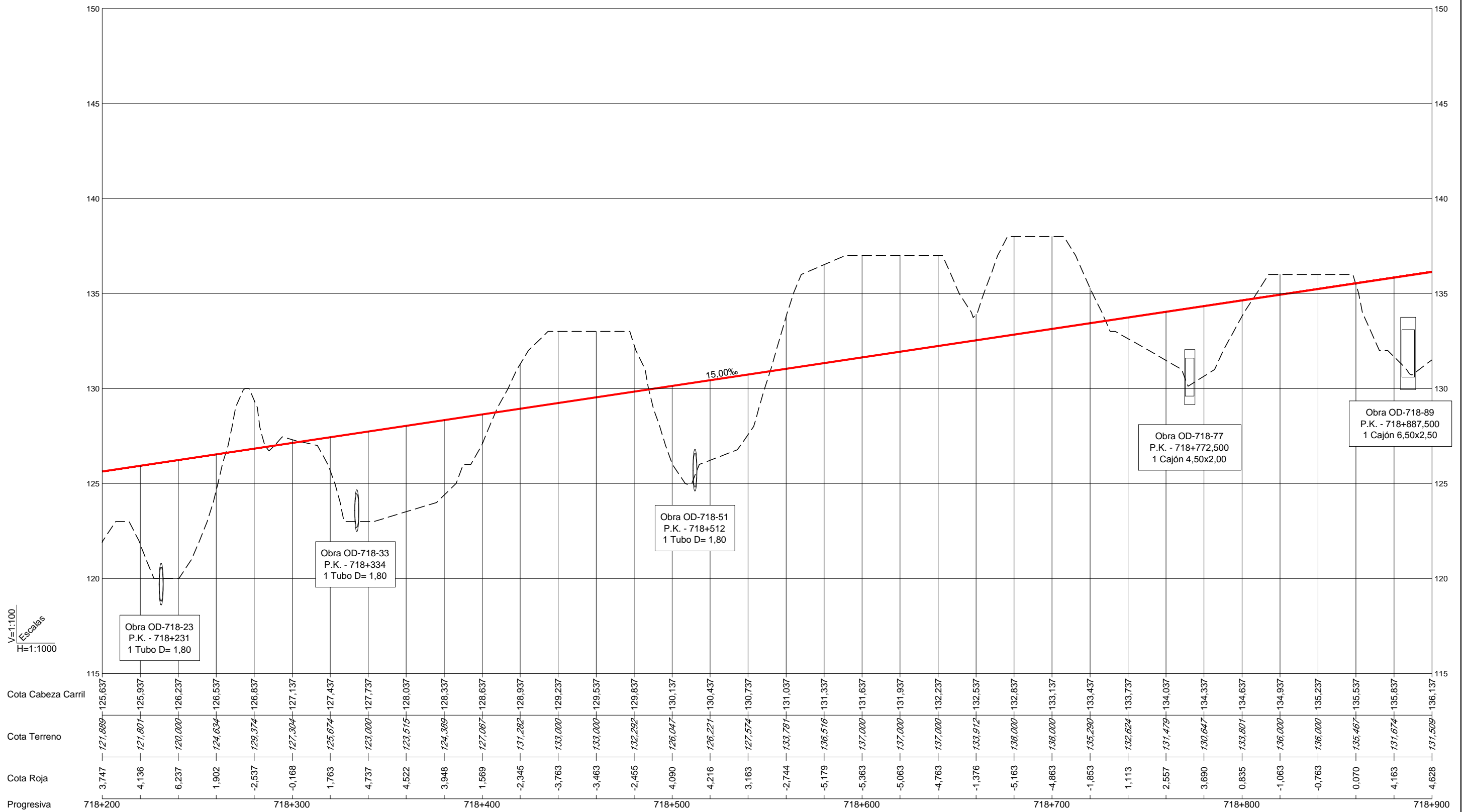








L = 1746,445




V=1:100  
Escalas  
H=1:1000


Archivo: \\012\168.11.80\Ingenieros\2012\PROYECTO DE CONSTRUCCIÓN DE PLATAFORMA DEL CORREDOR MEDITERRÁNEO DE ALTA VELOCIDAD\MURCIA - ALMERÍA\TRAMO: NÍJAR - RÍO ANDARAX\PLANO\AUTOCAD\DWG\03\02\Trazado Perfil Longitudinal E02.dwg

Curvaturas: R=5170,000 L=3765,557  
 Término municipal: *Término Municipal de Almería*



TÍTULO:  
 PROYECTO DE CONSTRUCCIÓN DE PLATAFORMA DEL  
 CORREDOR MEDITERRÁNEO DE ALTA VELOCIDAD  
 MURCIA - ALMERÍA. TRAMO: NÍJAR - RÍO ANDARAX

AUTOR:  
  
 I.C.C.P. María Jesús Espinosa Rueda

ESCALA:  
 H=1:1.000  
 V=1:100  
 Numérica  
  
 Gráfica  
 Formato original UNE-A1

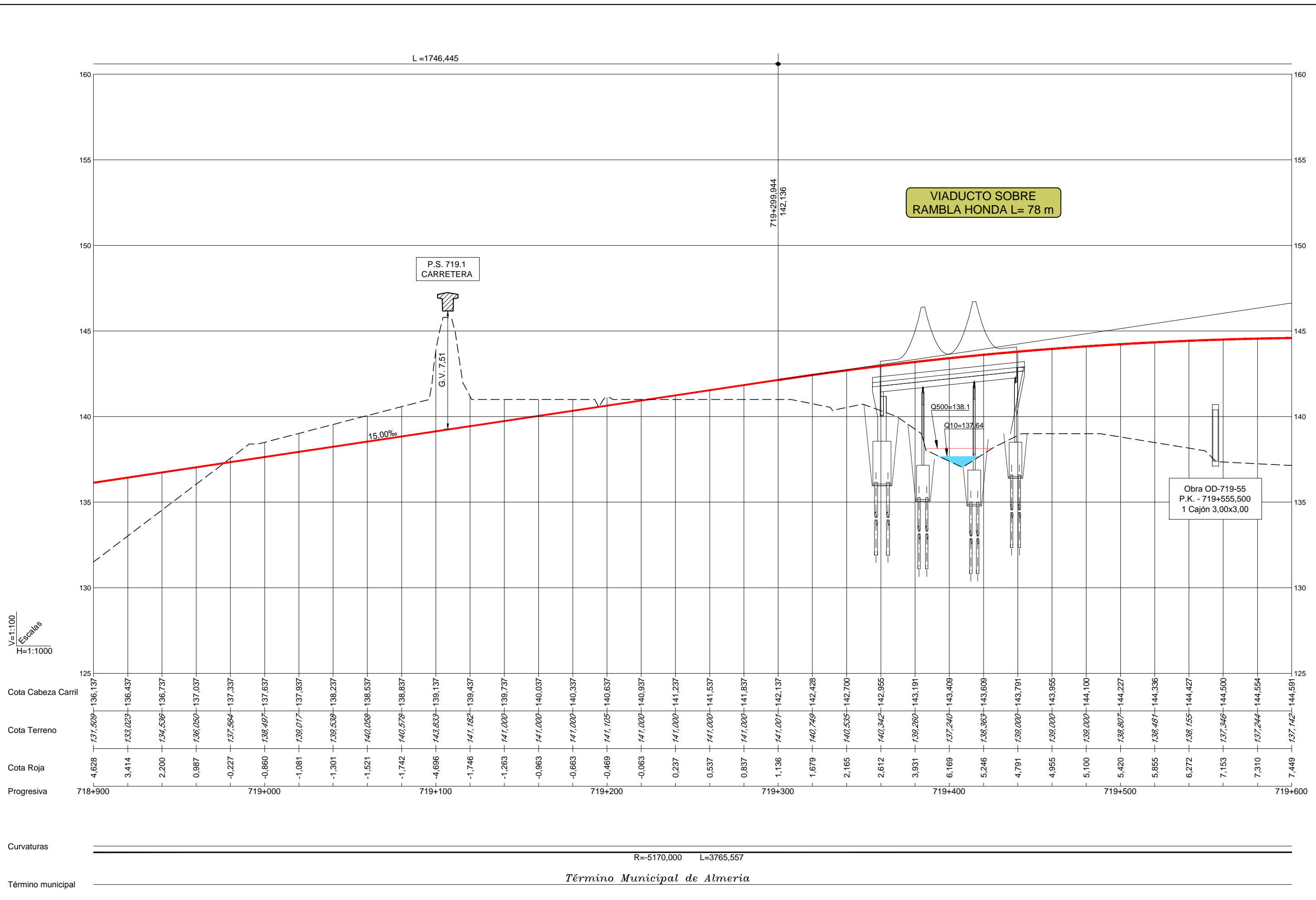
FECHA:  
 MAYO 2018

TÍTULO DE LA FIGURA:  
 ANEJO Nº 19. EXPROPIACIONES  
 TRAZADO  
 PERFIL LONGITUDINAL

Nº DE FIGURA  
 3.3.2  
 Hoja 54 de 74



Archivo: \\0121.168.11.80\In\0292-PROYECTO-4-AG-5-PLANS\AUTOCAD\FM0292-PC2-AK-19-AG-PL-030302-Trazado-Perfil-longi-E002.dwg



TÍTULO:  
PROYECTO DE CONSTRUCCIÓN DE PLATAFORMA DEL  
CORREDOR MEDITERRÁNEO DE ALTA VELOCIDAD  
MURCIA - ALMERÍA. TRAMO: NÍJAR - RÍO ANDARAX

AUTOR:  
**TYPSA**  
INGENIEROS  
CONSULTORES  
Y ARQUITECTOS  
I.C.C.P. María Jesús Espinosa Rueda

ESCALA:  
H=1:1.000  
V=1:100  
Numérica  
Gráfica  
0 20 40 60m  
0 2 4 6m  
Formato original UNE-A1

FECHA:  
MAYO 2018

TÍTULO DE LA FIGURA:  
ANEJO Nº 19. EXPROPIACIONES  
TRAZADO  
PERFIL LONGITUDINAL

Nº DE FIGURA  
3.3.2  
Hoja 56 de 74



Pk=719+640,944  
 Cv= 147,251  
 L=682,000  
 Kv=-22000,000  
 Bi=-2,643

L=5518,056

VIADUCTO SOBRE  
 CTRA. N-347 L= 108 m

719+981,944  
 141,795

Obra OD-719-73  
 P.K. - 719+730  
 1 Tubo D=1.80

G.V. 5.30  
 CTRA.  
 N-347

Obra OD-720-19  
 P.K. - 720+186  
 1 Cajón 7,00x3,50

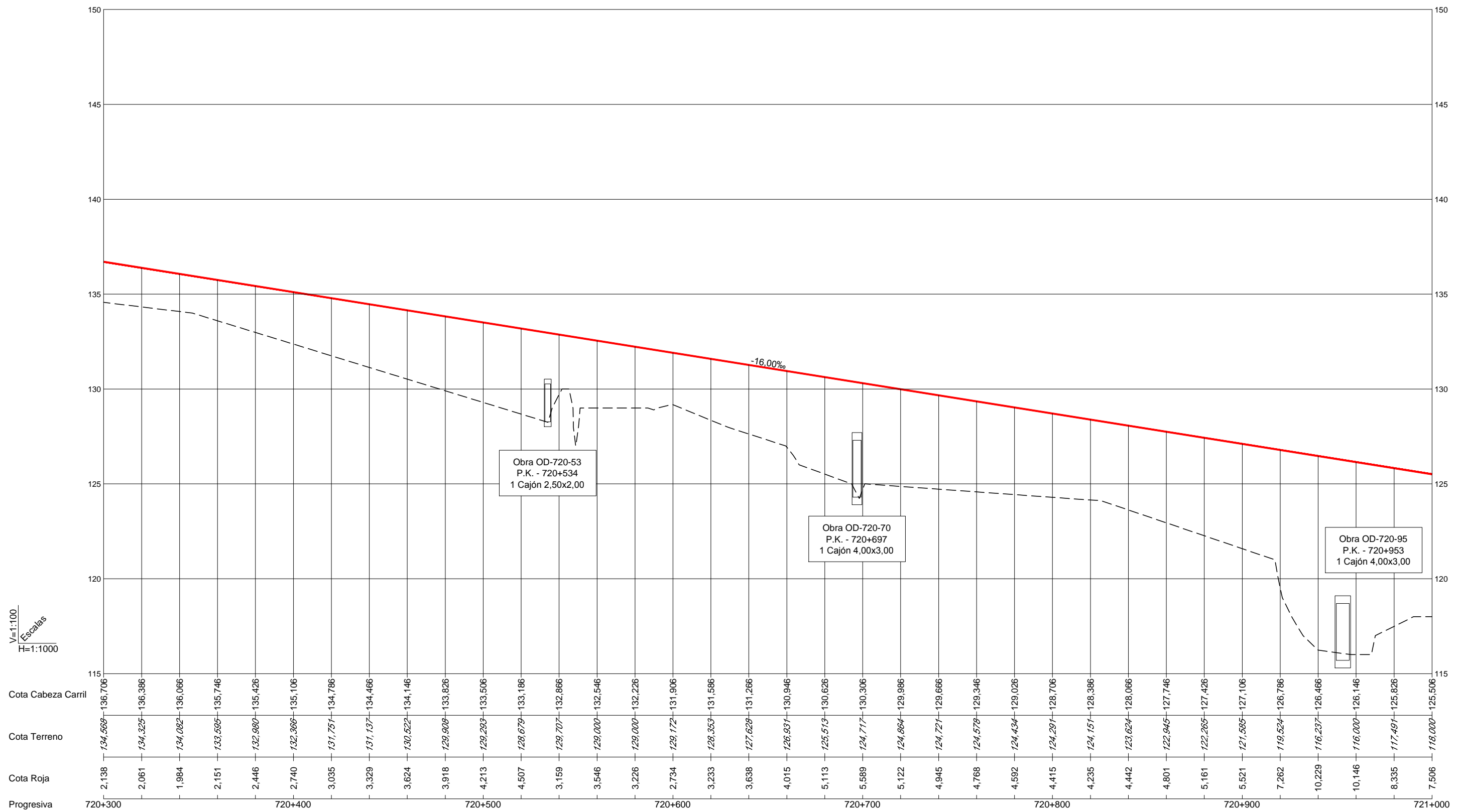
-16,00%

V=1:100  
 Escalas  
 H=1:1000

Cota Cabeza Carril	137,142	137,039	136,934	136,826	136,718	136,610	136,502	136,395	136,287	136,179	136,071	135,963	135,855	135,747	135,639	135,531	135,423	135,315	135,207	135,099	134,991	134,883	134,775	134,667	134,559	134,451	134,343	134,235	134,127	134,019	133,911	133,803	133,695	133,587	133,479	133,371	133,263	133,155	133,047	132,939	132,831	132,723	132,615	132,507	132,399	132,291	132,183	132,075	131,967	131,859	131,751	131,643	131,535	131,427	131,319	131,211	131,103	130,995	130,887	130,779	130,671	130,563	130,455	130,347	130,239	130,131	130,023	129,915	129,807	129,699	129,591	129,483	129,375	129,267	129,159	129,051	128,943	128,835	128,727	128,619	128,511	128,403	128,295	128,187	128,079	127,971	127,863	127,755	127,647	127,539	127,431	127,323	127,215	127,107	127,000	126,892	126,784	126,676	126,568	126,460	126,352	126,244	126,136	126,028	125,920	125,812	125,704	125,596	125,488	125,380	125,272	125,164	125,056	124,948	124,840	124,732	124,624	124,516	124,408	124,300	124,192	124,084	123,976	123,868	123,760	123,652	123,544	123,436	123,328	123,220	123,112	123,004	122,896	122,788	122,680	122,572	122,464	122,356	122,248	122,140	122,032	121,924	121,816	121,708	121,600	121,492	121,384	121,276	121,168	121,060	120,952	120,844	120,736	120,628	120,520	120,412	120,304	120,196	120,088	119,980	119,872	119,764	119,656	119,548	119,440	119,332	119,224	119,116	119,008	118,900	118,792	118,684	118,576	118,468	118,360	118,252	118,144	118,036	117,928	117,820	117,712	117,604	117,496	117,388	117,280	117,172	117,064	116,956	116,848	116,740	116,632	116,524	116,416	116,308	116,200	116,092	115,984	115,876	115,768	115,660	115,552	115,444	115,336	115,228	115,120	115,012	114,904	114,796	114,688	114,580	114,472	114,364	114,256	114,148	114,040	113,932	113,824	113,716	113,608	113,500	113,392	113,284	113,176	113,068	112,960	112,852	112,744	112,636	112,528	112,420	112,312	112,204	112,096	111,988	111,880	111,772	111,664	111,556	111,448	111,340	111,232	111,124	111,016	110,908	110,800	110,692	110,584	110,476	110,368	110,260	110,152	110,044	109,936	109,828	109,720	109,612	109,504	109,396	109,288	109,180	109,072	108,964	108,856	108,748	108,640	108,532	108,424	108,316	108,208	108,100	107,992	107,884	107,776	107,668	107,560	107,452	107,344	107,236	107,128	107,020	106,912	106,804	106,696	106,588	106,480	106,372	106,264	106,156	106,048	105,940	105,832	105,724	105,616	105,508	105,400	105,292	105,184	105,076	104,968	104,860	104,752	104,644	104,536	104,428	104,320	104,212	104,104	104,000	103,892	103,784	103,676	103,568	103,460	103,352	103,244	103,136	103,028	102,920	102,812	102,704	102,596	102,488	102,380	102,272	102,164	102,056	101,948	101,840	101,732	101,624	101,516	101,408	101,300	101,192	101,084	100,976	100,868	100,760	100,652	100,544	100,436	100,328	100,220	100,112	100,004	99,896	99,788	99,680	99,572	99,464	99,356	99,248	99,140	99,032	98,924	98,816	98,708	98,600	98,492	98,384	98,276	98,168	98,060	97,952	97,844	97,736	97,628	97,520	97,412	97,304	97,196	97,088	96,980	96,872	96,764	96,656	96,548	96,440	96,332	96,224	96,116	96,008	95,900	95,792	95,684	95,576	95,468	95,360	95,252	95,144	95,036	94,928	94,820	94,712	94,604	94,496	94,388	94,280	94,172	94,064	93,956	93,848	93,740	93,632	93,524	93,416	93,308	93,200	93,092	92,984	92,876	92,768	92,660	92,552	92,444	92,336	92,228	92,120	92,012	91,904	91,796	91,688	91,580	91,472	91,364	91,256	91,148	91,040	90,932	90,824	90,716	90,608	90,500	90,392	90,284	90,176	90,068	89,960	89,852	89,744	89,636	89,528	89,420	89,312	89,204	89,096	88,988	88,880	88,772	88,664	88,556	88,448	88,340	88,232	88,124	88,016	87,908	87,800	87,692	87,584	87,476	87,368	87,260	87,152	87,044	86,936	86,828	86,720	86,612	86,504	86,396	86,288	86,180	86,072	85,964	85,856	85,748	85,640	85,532	85,424	85,316	85,208	85,100	84,992	84,884	84,776	84,668	84,560	84,452	84,344	84,236	84,128	84,020	83,912	83,804	83,696	83,588	83,480	83,372	83,264	83,156	83,048	82,940	82,832	82,724	82,616	82,508	82,400	82,292	82,184	82,076	81,968	81,860	81,752	81,644	81,536	81,428	81,320	81,212	81,104	81,000	80,892	80,784	80,676	80,568	80,460	80,352	80,244	80,136	80,028	79,920	79,812	79,704	79,596	79,488	79,380	79,272	79,164	79,056	78,948	78,840	78,732	78,624	78,516	78,408	78,300	78,192	78,084	77,976	77,868	77,760	77,652	77,544	77,436	77,328	77,220	77,112	77,004	76,896	76,788	76,680	76,572	76,464	76,356	76,248	76,140	76,032	75,924	75,816	75,708	75,600	75,492	75,384	75,276	75,168	75,060	74,952	74,844	74,736	74,628	74,520	74,412	74,304	74,196	74,088	73,980	73,872	73,764	73,656	73,548	73,440	73,332	73,224	73,116	73,008	72,900	72,792	72,684	72,576	72,468	72,360	72,252	72,144	72,036	71,928	71,820	71,712	71,604	71,496	71,388	71,280	71,172	71,064	70,956	70,848	70,740	70,632	70,524	70,416	70,308	70,200	70,092	69,984	69,876	69,768	69,660	69,552	69,444	69,336	69,228	69,120	69,012	68,904	68,796	68,688	68,580	68,472	68,364	68,256	68,148	68,040	67,932	67,824	67,716	67,608	67,500	67,392	67,284	67,176	67,068	66,960	66,852	66,744	66,636	66,528	66,420	66,312	66,204	66,096	65,988	65,880	65,772	65,664	65,556	65,448	65,340	65,232	65,124	65,016	64,908	64,800	64,692	64,584	64,476	64,368	64,260	64,152	64,044	63,936	63,828	63,720	63,612	63,504	63,396	63,288	63,180	63,072	62,964	62,856	62,748	62,640	62,532	62,424	62,316	62,208	62,100	61,992	61,884	61,776	61,668	61,560	61,452	61,344	61,236	61,128	61,020	60,912	60,804	60,696	60,588	60,480	60,372	60,264	60,156	60,048	59,940	59,832	59,724	59,616	59,508	59,400	59,292	59,184	59,076	58,968	58,860	58,752	58,644	58,536	58,428	58,320	58,212	58,104	58,000	57,892	57,784	57,676	57,568	57,460	57,352	57,244	57,136	57,028	56,920	56,812	56,704	56,596	56,488	56,380	56,272	56,164	56,056	55,948	55,840	55,732	55,624	55,516	55,408	55,300	55,192	55,084	54,976	54,868	54,760	54,652	54,544	54,436	54,328	54,220	54,112	54,004	53,896	53,788	53,680	53,572	53,464	53,356	53,248	53,140	53,032	52,924	52,816	52,708	52,600	52,492	52,384	52,276	52,168	52,060	51,952	51,844	51,736	51,628	51,520	51,412	51,304	51,196	51,088	50,980	50,872	50,764	50,656	50,548	50,440	50,332	50,224	50,116	50,008	49,900	49,792	49,684	49,576	49,468	49,360	49,252	49,144	49,036	48,928	48,820	48,712	48,604	48,496	48,388	48,280	48,172	48,064	47,956	47,848	47,740	47,632	47,524	47,416	47,308	47,200	47,092	46,984	46,876	46,768	46,660	46,552	46,444	46,336	46,228	46,120	46,012	45,904	45,796	45,688	45,580	45,472	45,364	45,256	45,148	45,040	44,932	44,824	44,716	44,608	44,500	44,392	44,284	44,176	44,068	43,960	43,852	43,744	43,636	43,528	43,420	43,312	43,204	43,096	42,988	42,880	42,772	42,664	42,556	42,448	42,340	42,232	42,124	42,016	41,908	41,800	41,692	41,584	41,476	41,368	41,260	41,152	41,044	40,936	40,828	40,720	40,612	40,504	40,396	40,288	40,180	40,072	39,964	39,856	39,748	39,640	39,532	39,424	39,316	39,208	39,100	38,992	38,884	38,776	38,668	38,560	38,452	38,344	38,236	38,128	38,020	37,912	37,804	37,696	37,588	37,480	37,372	37,264	37,156	37,048	36,940	36,832	36,724	36,616	36,508	36,400	36,292	36,184	36,076	35,968	35,860	35,752	35,644	35,536	35,428	35,320	35,212	35,104	35,000	34,892	34,784	34,676	34,568	34,460	34,352	34,244	34,136	34,028	33,920	33,812	33,704	33,596	33,488	33,380	33,272	33,164	33,056	32,948	32,840	32,732	32,624	32,516	32,408	32,300	32,192	32,084	31,976	31,868	31,760	31,652	31,544	31,436	31,328	31,220	31,112	31,004	30,896	30,788	30,680	30,572	30,464	30,356	30,248	30,140	30,032	29,924	29,816	29,708	29,600	29,492	29,384	29,276	29,168	29,060	28,952	28,844	28,736	28,628	28,520	28,412	28,304	28,196	28,088	27,980	27,872	27,764	27,656	27,548	27,440	27,332	27,224	27,116	27,008	26,900	26,792	26,684	26,576	26,468	26,360	26,252	26,144	26,036	25,928	25,820	25,712	25,604	25,496	25,388	25,28
--------------------	---------	---------	---------	---------	---------	---------	---------	---------	---------	---------	---------	---------	---------	---------	---------	---------	---------	---------	---------	---------	---------	---------	---------	---------	---------	---------	---------	---------	---------	---------	---------	---------	---------	---------	---------	---------	---------	---------	---------	---------	---------	---------	---------	---------	---------	---------	---------	---------	---------	---------	---------	---------	---------	---------	---------	---------	---------	---------	---------	---------	---------	---------	---------	---------	---------	---------	---------	---------	---------	---------	---------	---------	---------	---------	---------	---------	---------	---------	---------	---------	---------	---------	---------	---------	---------	---------	---------	---------	---------	---------	---------	---------	---------	---------	---------	---------	---------	---------	---------	---------	---------	---------	---------	---------	---------	---------	---------	---------	---------	---------	---------	---------	---------	---------	---------	---------	---------	---------	---------	---------	---------	---------	---------	---------	---------	---------	---------	---------	---------	---------	---------	---------	---------	---------	---------	---------	---------	---------	---------	---------	---------	---------	---------	---------	---------	---------	---------	---------	---------	---------	---------	---------	---------	---------	---------	---------	---------	---------	---------	---------	---------	---------	---------	---------	---------	---------	---------	---------	---------	---------	---------	---------	---------	---------	---------	---------	---------	---------	---------	---------	---------	---------	---------	---------	---------	---------	---------	---------	---------	---------	---------	---------	---------	---------	---------	---------	---------	---------	---------	---------	---------	---------	---------	---------	---------	---------	---------	---------	---------	---------	---------	---------	---------	---------	---------	---------	---------	---------	---------	---------	---------	---------	---------	---------	---------	---------	---------	---------	---------	---------	---------	---------	---------	---------	---------	---------	---------	---------	---------	---------	---------	---------	---------	---------	---------	---------	---------	---------	---------	---------	---------	---------	---------	---------	---------	---------	---------	---------	---------	---------	---------	---------	---------	---------	---------	---------	---------	---------	---------	---------	---------	---------	---------	---------	---------	---------	---------	---------	---------	---------	---------	---------	---------	---------	---------	---------	---------	---------	---------	---------	---------	---------	---------	---------	---------	---------	---------	---------	---------	---------	---------	---------	---------	---------	---------	---------	---------	---------	---------	---------	---------	---------	---------	---------	---------	---------	---------	---------	---------	---------	---------	---------	---------	---------	---------	---------	---------	---------	---------	---------	---------	---------	---------	---------	---------	---------	---------	---------	---------	---------	---------	---------	---------	---------	---------	--------	--------	--------	--------	--------	--------	--------	--------	--------	--------	--------	--------	--------	--------	--------	--------	--------	--------	--------	--------	--------	--------	--------	--------	--------	--------	--------	--------	--------	--------	--------	--------	--------	--------	--------	--------	--------	--------	--------	--------	--------	--------	--------	--------	--------	--------	--------	--------	--------	--------	--------	--------	--------	--------	--------	--------	--------	--------	--------	--------	--------	--------	--------	--------	--------	--------	--------	--------	--------	--------	--------	--------	--------	--------	--------	--------	--------	--------	--------	--------	--------	--------	--------	--------	--------	--------	--------	--------	--------	--------	--------	--------	--------	--------	--------	--------	--------	--------	--------	--------	--------	--------	--------	--------	--------	--------	--------	--------	--------	--------	--------	--------	--------	--------	--------	--------	--------	--------	--------	--------	--------	--------	--------	--------	--------	--------	--------	--------	--------	--------	--------	--------	--------	--------	--------	--------	--------	--------	--------	--------	--------	--------	--------	--------	--------	--------	--------	--------	--------	--------	--------	--------	--------	--------	--------	--------	--------	--------	--------	--------	--------	--------	--------	--------	--------	--------	--------	--------	--------	--------	--------	--------	--------	--------	--------	--------	--------	--------	--------	--------	--------	--------	--------	--------	--------	--------	--------	--------	--------	--------	--------	--------	--------	--------	--------	--------	--------	--------	--------	--------	--------	--------	--------	--------	--------	--------	--------	--------	--------	--------	--------	--------	--------	--------	--------	--------	--------	--------	--------	--------	--------	--------	--------	--------	--------	--------	--------	--------	--------	--------	--------	--------	--------	--------	--------	--------	--------	--------	--------	--------	--------	--------	--------	--------	--------	--------	--------	--------	--------	--------	--------	--------	--------	--------	--------	--------	--------	--------	--------	--------	--------	--------	--------	--------	--------	--------	--------	--------	--------	--------	--------	--------	--------	--------	--------	--------	--------	--------	--------	--------	--------	--------	--------	--------	--------	--------	--------	--------	--------	--------	--------	--------	--------	--------	--------	--------	--------	--------	--------	--------	--------	--------	--------	--------	--------	--------	--------	--------	--------	--------	--------	--------	--------	--------	--------	--------	--------	--------	--------	--------	--------	--------	--------	--------	--------	--------	--------	--------	--------	--------	--------	--------	--------	--------	--------	--------	--------	--------	--------	--------	--------	--------	--------	--------	--------	--------	--------	--------	--------	--------	--------	--------	--------	--------	--------	--------	--------	--------	--------	--------	--------	--------	--------	--------	--------	--------	--------	--------	--------	--------	--------	--------	--------	--------	--------	--------	--------	--------	--------	--------	--------	--------	--------	--------	--------	--------	--------	--------	--------	--------	--------	--------	--------	--------	--------	--------	--------	--------	--------	--------	--------	--------	--------	--------	--------	--------	--------	--------	--------	--------	--------	--------	--------	--------	--------	--------	--------	--------	--------	--------	--------	--------	--------	--------	--------	--------	--------	--------	--------	--------	--------	--------	--------	--------	--------	--------	--------	--------	--------	--------	--------	--------	--------	--------	--------	--------	--------	--------	--------	--------	--------	--------	--------	--------	--------	--------	--------	--------	--------	--------	--------	--------	--------	--------	--------	--------	--------	--------	--------	--------	--------	--------	--------	--------	--------	--------	--------	--------	--------	--------	--------	--------	--------	--------	--------	--------	--------	--------	--------	--------	--------	--------	--------	--------	--------	--------	--------	--------	--------	--------	--------	--------	--------	--------	--------	--------	--------	--------	--------	--------	--------	--------	--------	--------	--------	--------	--------	--------	--------	--------	--------	--------	--------	--------	--------	--------	--------	--------	--------	--------	--------	--------	--------	--------	--------	--------	--------	--------	--------	--------	--------	--------	--------	--------	--------	--------	--------	--------	--------	--------	--------	--------	--------	--------	--------	--------	--------	--------	--------	--------	--------	--------	--------	--------	--------	--------	--------	--------	--------	--------	--------	--------	--------	--------	--------	--------	--------	--------	--------	--------	--------	--------	--------	--------	--------	--------	--------	--------	--------	--------	--------	--------	--------	--------	--------	--------	--------	--------	--------	--------	--------	--------	--------	--------	--------	--------	--------	--------	--------	--------	--------	--------	--------	--------	--------	--------	--------	--------	--------	--------	--------	--------	--------	--------	--------	--------	--------	--------	--------	--------	--------	--------	--------	--------	--------	--------	--------	--------	--------	--------	--------	--------	--------	--------	--------	--------	--------	--------	--------	--------	--------	--------	--------	--------	--------	--------	--------	--------	--------	--------	--------	--------	--------	--------	--------	--------	--------	--------	--------	--------	--------	--------	--------	--------	--------	--------	--------	--------	--------	--------	--------	--------	--------	--------	--------	--------	--------	--------	--------	--------	--------	-------



L = 5518,056



V=1:100  
Escalas  
H=1:1000

R=5170,000 L=3765,557

Término municipal *Término Municipal de Almeria* | *Término Municipal de Viator*

Archivo: \\0121.168.11.80\In\2019-2020\PROYECTO DE CONSTRUCCIÓN DE PLATAFORMA DEL CORREDOR MEDITERRÁNEO DE ALTA VELOCIDAD MURCIA - ALMERÍA. TRAMO: NÍJAR - RÍO ANDARAX\PLANS\AUTOCAD\FM\2019\PC2\AX-19\AG-PL-03\0302-Trazado-Perfil-longi-E0302.dwg



TÍTULO:  
PROYECTO DE CONSTRUCCIÓN DE PLATAFORMA DEL  
CORREDOR MEDITERRÁNEO DE ALTA VELOCIDAD  
MURCIA - ALMERÍA. TRAMO: NÍJAR - RÍO ANDARAX

AUTOR:  
**TYPSA**  
INGENIEROS  
CONSULTORES  
Y ARQUITECTOS  
I.C.C.P. María Jesús Espinosa Rueda

ESCALA:  
H=1:1.000  
V=1:100  
Numérica  
Gráfica  
0 20 40 60m  
0 2 4 6m  
Formato original UNE-A1

FECHA:  
MAYO 2018

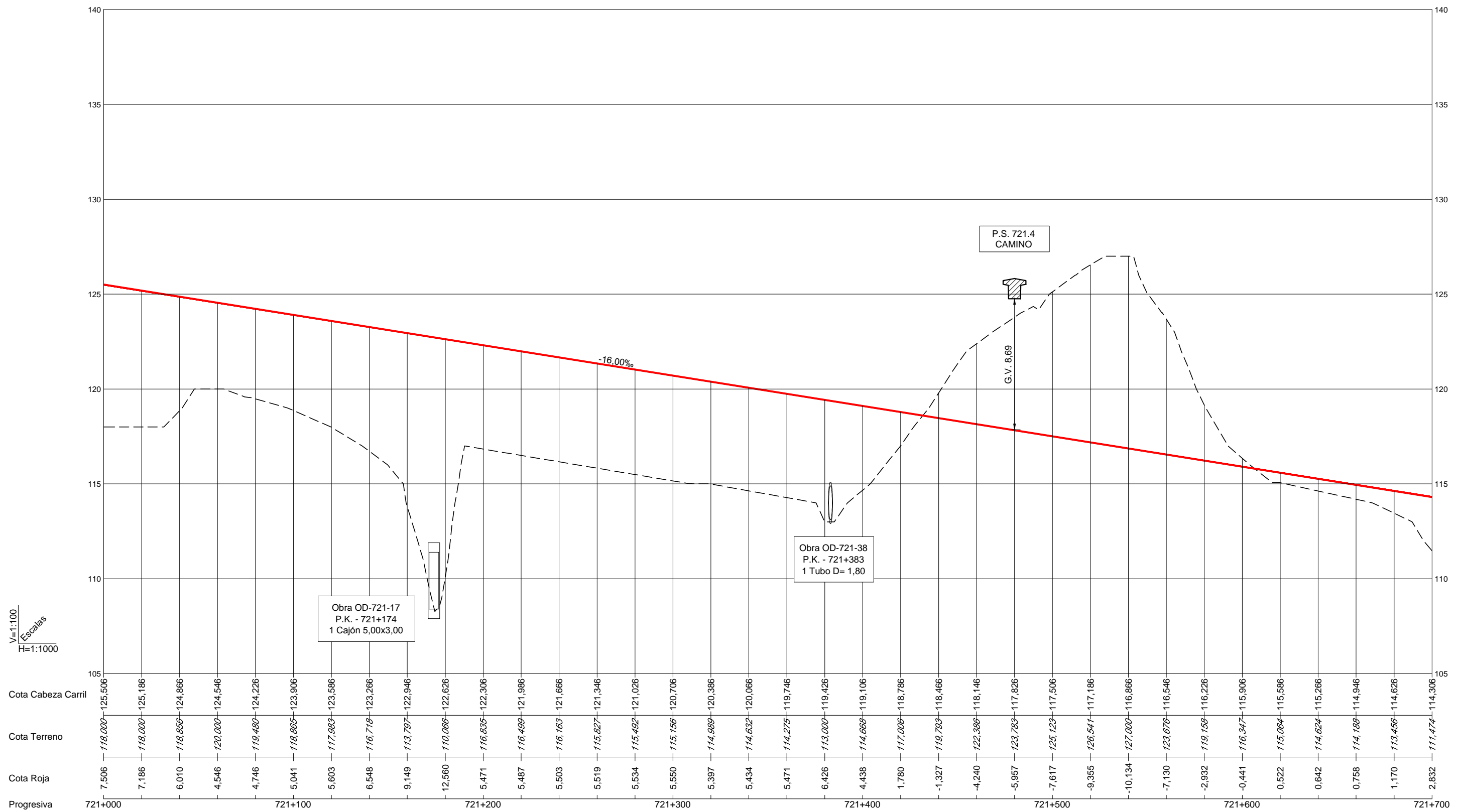
TÍTULO DE LA FIGURA:  
ANEJO Nº 19. EXPROPIACIONES  
TRAZADO  
PERFIL LONGITUDINAL

Nº DE FIGURA  
3.3.2  
Hoja 60 de 74





L=5518,056



V=1:100  
Escalas  
H=1:1000



Término municipal *Término Municipal de Viator*

Archivo: \\0121.168.11.80\In\0292\PROYECTO\03-6-A03-5-PLANS\AUTOCAD\FM0292\F2-AX-19-AG-PL-030302-Trazado-Perfil-longi-E02.dwg



TÍTULO:  
PROYECTO DE CONSTRUCCIÓN DE PLATAFORMA DEL  
CORREDOR MEDITERRÁNEO DE ALTA VELOCIDAD  
MURCIA - ALMERÍA. TRAMO: NÚJAR - RÍO ANDARAX

AUTOR:  
**TYPSA**  
INGENIEROS  
CONSULTORES  
Y ARQUITECTOS  
I.C.C.P. María Jesús Espinosa Rueda

ESCALA:  
H=1:1.000  
V=1:100  
Numérica  
Gráfica  
0 20 40 60m  
0 2 4 6m  
Formato original UNE-A1

FECHA:  
MAYO 2018

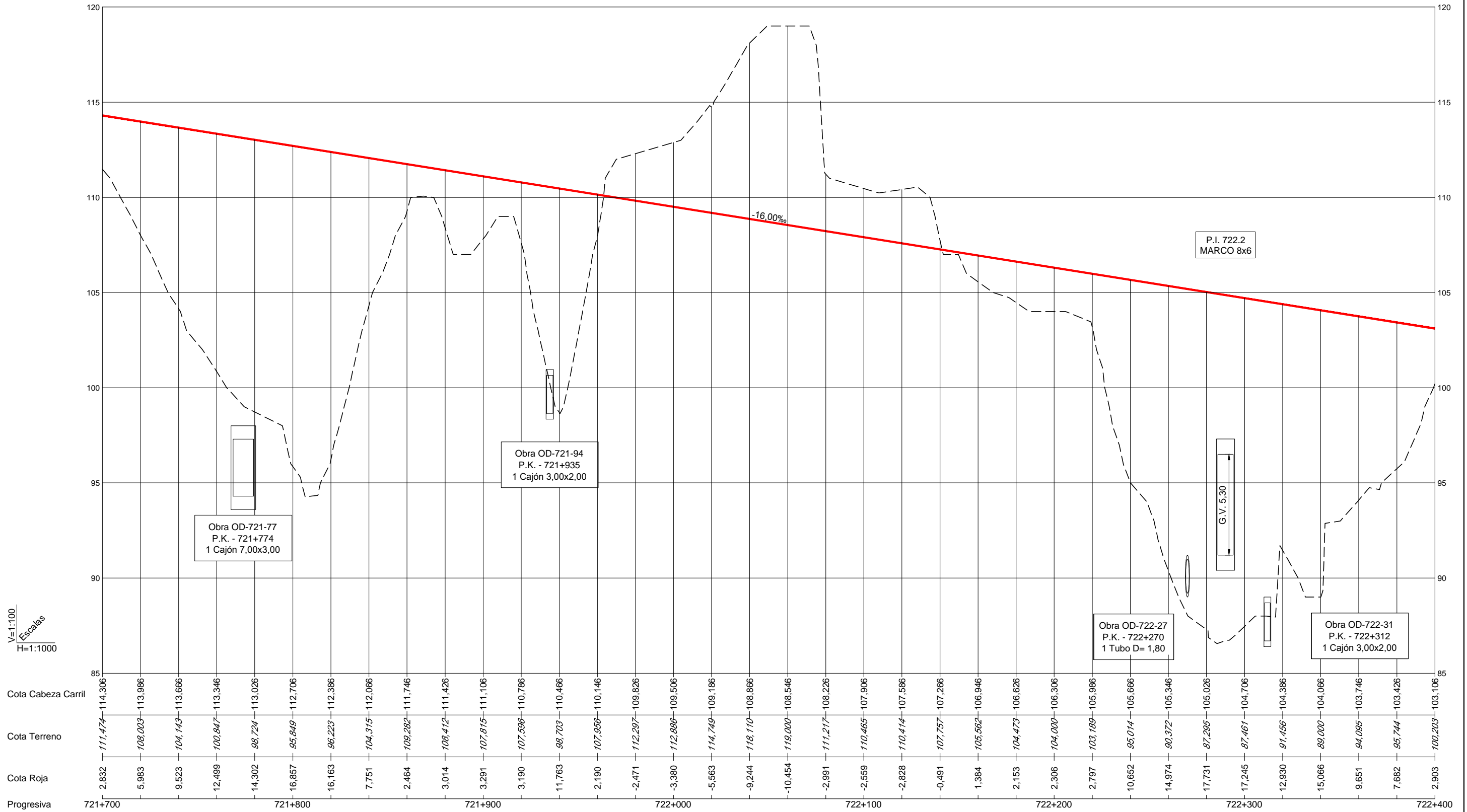
TÍTULO DE LA FIGURA:  
ANEJO Nº 19. EXPROPIACIONES  
TRAZADO  
PERFIL LONGITUDINAL

Nº DE FIGURA  
3.3.2  
Hoja 62 de 74



Archivo: \\012\168.11\01\02\292\PROYECTO\PLANOS\AUTOCAD\FM292\F2-AX-19-AG-PL-03\0302-Trazado-Perfil-longi-E002.dwg

L=5518,056



V=1:100  
Escalas  
H=1:1000

Curvaturas

Recta L=1589,997

Término municipal

Término Municipal de Viator



TÍTULO:  
PROYECTO DE CONSTRUCCIÓN DE PLATAFORMA DEL  
CORREDOR MEDITERRÁNEO DE ALTA VELOCIDAD  
MURCIA - ALMERÍA. TRAMO: NÚJAR - RÍO ANDARAX

AUTOR:  
**TYPSA**  
INGENIEROS  
CONSULTORES  
Y ARQUITECTOS  
I.C.C.P. María Jesús Espinosa Rueda

ESCALA:  
H=1:1.000  
V=1:100  
Numérica  
Gráfica  
0 20 40 60m  
0 2 4 6m  
Formato original UNE-A1

FECHA:  
MAYO 2018

TÍTULO DE LA FIGURA:  
ANEJO Nº 19. EXPROPIACIONES  
TRAZADO  
PERFIL LONGITUDINAL

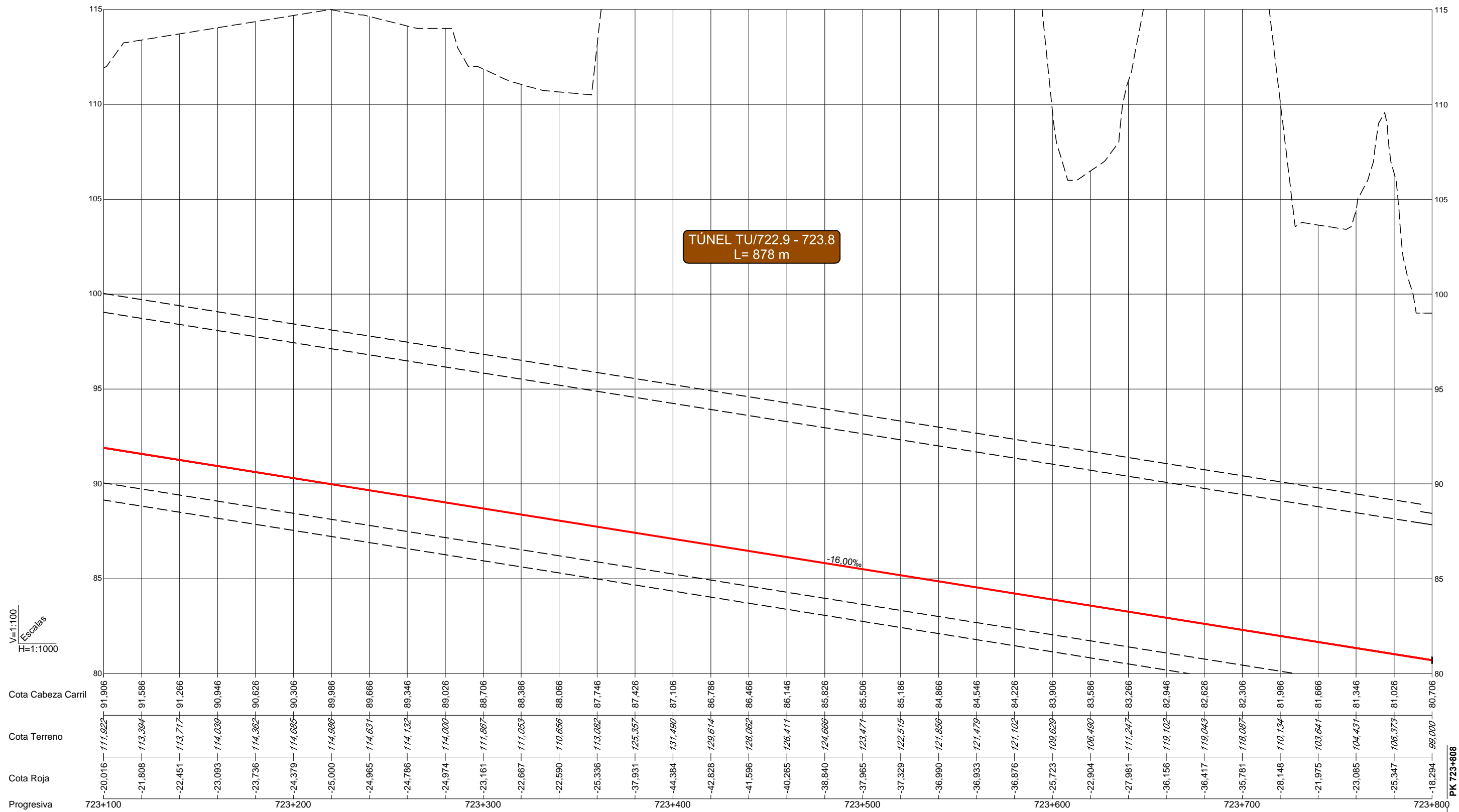
Nº DE FIGURA  
3.3.2  
Hoja 64 de 74







L = 5518,056



TÚNEL TU/722.9 - 723.8  
L= 878 m

-16.00‰

LONG. TÚNEL MINA = 758 m

V=1:100  
Escalas  
H=1:1000

Cota Cabeza Carril  
Cota Terreno  
Cota Roja  
Progresiva

723+226,488  
A=699,714 L=240,000

R=2040,000 L=2004,274

Término Municipal de Viator



TÍTULO:  
PROYECTO DE CONSTRUCCIÓN DE PLATAFORMA DEL  
CORREDOR MEDITERRÁNEO DE ALTA VELOCIDAD  
MURCIA - ALMERÍA. TRAMO: NÍJAR - RÍO ANDARAX

AUTOR:  
**TYPSA**  
INGENIEROS  
CONSULTORES  
Y ARQUITECTOS  
I.C.C.P. María Jesús Espinosa Rueda

ESCALA:  
H=1:1.000  
V=1:100  
Numérica  
Gráfica  
0 20 40 60m  
0 2 4 6m  
Formato original UNE-A1

FECHA:  
MAYO 2018

TÍTULO DE LA FIGURA:  
ANEJO Nº 19. EXPROPIACIONES  
TRAZADO  
PERFIL LONGITUDINAL

Nº DE FIGURA  
3.3.2  
Hoja 68 de 74

Archivo: \\032.168.11.80\In\2012\PROYECTO\6-403-5-PLANS\AUTOCAD\FM0239-PC2-AX-19-AG-PL-030302-Trazado-Perfil-Longi-E002.dwg

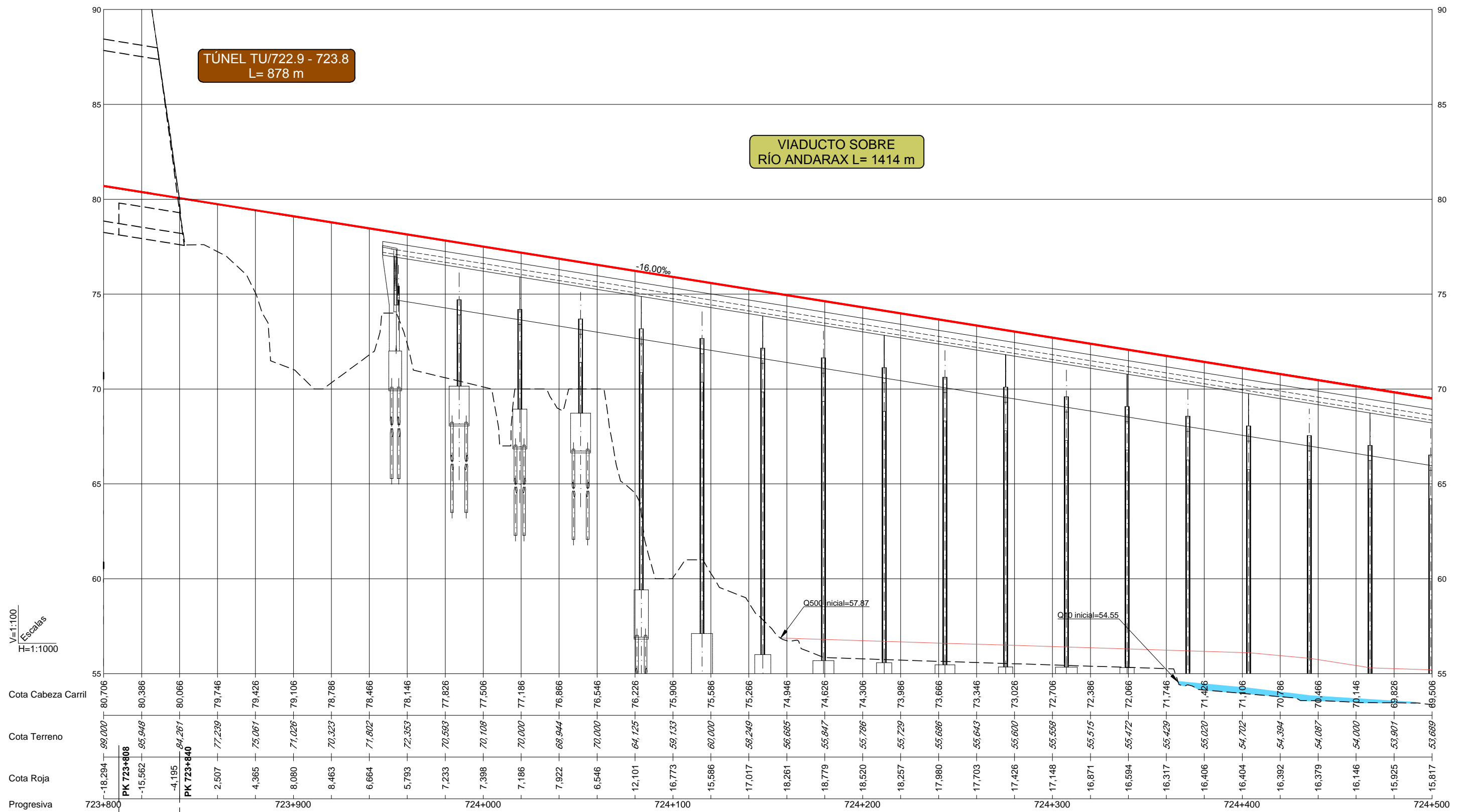




L=5518,056

TÚNEL TU/722.9 - 723.8  
L= 878 m

VIADUCTO SOBRE  
RÍO ANDARAX L= 1414 m



LONG. TÚNEL ARTIFICIAL = 32 m

R=-2040,000 L=2004,274

Término Municipal de Viator

Archivo: \\032.168.11.80\In\2019\2019-PROYECTO DE CONSTRUCCIÓN DE PLATAFORMA DEL CORREDOR MEDITERRÁNEO DE ALTA VELOCIDAD MURCIA - ALMERÍA. TRAMO: NÍJAR - RÍO ANDARAX\PLANS\AUTOCAD\PMI\2019\PC2-AX-19-AG-PL-030302-Trazado-Perfil-Long-E002.dwg



TÍTULO:  
PROYECTO DE CONSTRUCCIÓN DE PLATAFORMA DEL  
CORREDOR MEDITERRÁNEO DE ALTA VELOCIDAD  
MURCIA - ALMERÍA. TRAMO: NÍJAR - RÍO ANDARAX

AUTOR:  
  
INGENIEROS  
CONSULTORES  
Y ARQUITECTOS  
I.C.C.P. María Jesús Espinosa Rueda

ESCALA:  
H=1:1.000  
V=1:100  
Numérica  
Gráfica  
0 20 40 60m  
0 2 4 6m  
Formato original UNE-A1

FECHA:  
MAYO 2018

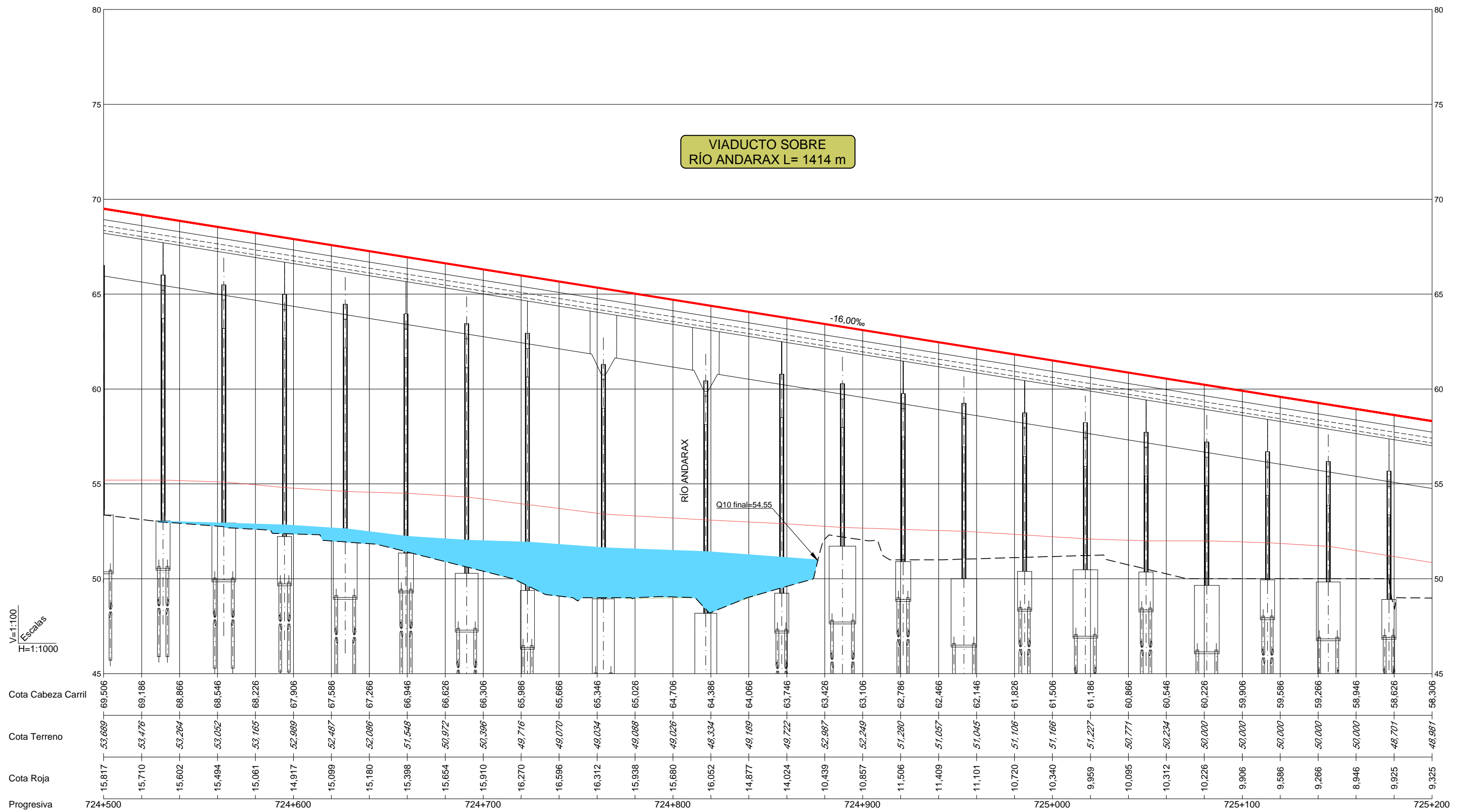
TÍTULO DE LA FIGURA:  
ANEJO Nº 19. EXPROPIACIONES  
TRAZADO  
PERFIL LONGITUDINAL

Nº DE FIGURA  
3.3.2  
Hoja 70 de 74



L = 5518,056

**VIADUCTO SOBRE  
RÍO ANDARAX L= 1414 m**



V=1:100  
Escalas  
H=1:1000

Cota Cabeza Carril	69,506	69,186	68,866	68,546	68,226	67,906	67,586	67,266	66,946	66,626	66,306	65,986	65,666	65,346	65,026	64,706	64,386	64,066	63,746	63,426	63,106	62,786	62,466	62,146	61,826	61,506	61,186	60,866	60,546	60,226	59,906	59,586	59,266	58,946	58,626	58,306																																																																																																																																																																																																																																																																																																																																																																																																																																																																																																																																																																																																																																																																																																																																																																																																																																																																																																																																																																																																																																																																																																														
Cota Terreno	53,689	53,476	53,264	53,052	52,840	52,628	52,416	52,204	51,992	51,780	51,568	51,356	51,144	50,932	50,720	50,508	50,296	50,084	49,872	49,660	49,448	49,236	49,024	48,812	48,600	48,388	48,176	47,964	47,752	47,540	47,328	47,116	46,904	46,692	46,480	46,268	46,056	45,844	45,632	45,420	45,208	44,996	44,784	44,572	44,360	44,148	43,936	43,724	43,512	43,300	43,088	42,876	42,664	42,452	42,240	42,028	41,816	41,604	41,392	41,180	40,968	40,756	40,544	40,332	40,120	39,908	39,696	39,484	39,272	39,060	38,848	38,636	38,424	38,212	38,000	37,788	37,576	37,364	37,152	36,940	36,728	36,516	36,304	36,092	35,880	35,668	35,456	35,244	35,032	34,820	34,608	34,396	34,184	33,972	33,760	33,548	33,336	33,124	32,912	32,700	32,488	32,276	32,064	31,852	31,640	31,428	31,216	31,004	30,792	30,580	30,368	30,156	29,944	29,732	29,520	29,308	29,096	28,884	28,672	28,460	28,248	28,036	27,824	27,612	27,400	27,188	26,976	26,764	26,552	26,340	26,128	25,916	25,704	25,492	25,280	25,068	24,856	24,644	24,432	24,220	24,008	23,796	23,584	23,372	23,160	22,948	22,736	22,524	22,312	22,100	21,888	21,676	21,464	21,252	21,040	20,828	20,616	20,404	20,192	19,980	19,768	19,556	19,344	19,132	18,920	18,708	18,496	18,284	18,072	17,860	17,648	17,436	17,224	17,012	16,800	16,588	16,376	16,164	15,952	15,740	15,528	15,316	15,104	14,892	14,680	14,468	14,256	14,044	13,832	13,620	13,408	13,196	12,984	12,772	12,560	12,348	12,136	11,924	11,712	11,500	11,288	11,076	10,864	10,652	10,440	10,228	10,016	9,804	9,592	9,380	9,168	8,956	8,744	8,532	8,320	8,108	7,896	7,684	7,472	7,260	7,048	6,836	6,624	6,412	6,200	5,988	5,776	5,564	5,352	5,140	4,928	4,716	4,504	4,292	4,080	3,868	3,656	3,444	3,232	3,020	2,808	2,596	2,384	2,172	1,960	1,748	1,536	1,324	1,112	900	688	476	264	52	-160	-372	-584	-796	-1008	-1220	-1432	-1644	-1856	-2068	-2280	-2492	-2704	-2916	-3128	-3340	-3552	-3764	-3976	-4188	-4400	-4612	-4824	-5036	-5248	-5460	-5672	-5884	-6096	-6308	-6520	-6732	-6944	-7156	-7368	-7580	-7792	-8004	-8216	-8428	-8640	-8852	-9064	-9276	-9488	-9700	-9912	-10124	-10336	-10548	-10760	-10972	-11184	-11396	-11608	-11820	-12032	-12244	-12456	-12668	-12880	-13092	-13304	-13516	-13728	-13940	-14152	-14364	-14576	-14788	-15000	-15212	-15424	-15636	-15848	-16060	-16272	-16484	-16696	-16908	-17120	-17332	-17544	-17756	-17968	-18180	-18392	-18604	-18816	-19028	-19240	-19452	-19664	-19876	-20088	-20300	-20512	-20724	-20936	-21148	-21360	-21572	-21784	-21996	-22208	-22420	-22632	-22844	-23056	-23268	-23480	-23692	-23904	-24116	-24328	-24540	-24752	-24964	-25176	-25388	-25600	-25812	-26024	-26236	-26448	-26660	-26872	-27084	-27296	-27508	-27720	-27932	-28144	-28356	-28568	-28780	-28992	-29204	-29416	-29628	-29840	-30052	-30264	-30476	-30688	-30900	-31112	-31324	-31536	-31748	-31960	-32172	-32384	-32596	-32808	-33020	-33232	-33444	-33656	-33868	-34080	-34292	-34504	-34716	-34928	-35140	-35352	-35564	-35776	-35988	-36200	-36412	-36624	-36836	-37048	-37260	-37472	-37684	-37896	-38108	-38320	-38532	-38744	-38956	-39168	-39380	-39592	-39804	-40016	-40228	-40440	-40652	-40864	-41076	-41288	-41500	-41712	-41924	-42136	-42348	-42560	-42772	-42984	-43196	-43408	-43620	-43832	-44044	-44256	-44468	-44680	-44892	-45104	-45316	-45528	-45740	-45952	-46164	-46376	-46588	-46800	-47012	-47224	-47436	-47648	-47860	-48072	-48284	-48496	-48708	-48920	-49132	-49344	-49556	-49768	-49980	-50192	-50404	-50616	-50828	-51040	-51252	-51464	-51676	-51888	-52100	-52312	-52524	-52736	-52948	-53160	-53372	-53584	-53796	-54008	-54220	-54432	-54644	-54856	-55068	-55280	-55492	-55704	-55916	-56128	-56340	-56552	-56764	-56976	-57188	-57400	-57612	-57824	-58036	-58248	-58460	-58672	-58884	-59096	-59308	-59520	-59732	-59944	-60156	-60368	-60580	-60792	-61004	-61216	-61428	-61640	-61852	-62064	-62276	-62488	-62700	-62912	-63124	-63336	-63548	-63760	-63972	-64184	-64396	-64608	-64820	-65032	-65244	-65456	-65668	-65880	-66092	-66304	-66516	-66728	-66940	-67152	-67364	-67576	-67788	-68000	-68212	-68424	-68636	-68848	-69060	-69272	-69484	-69696	-69908	-70120	-70332	-70544	-70756	-70968	-71180	-71392	-71604	-71816	-72028	-72240	-72452	-72664	-72876	-73088	-73300	-73512	-73724	-73936	-74148	-74360	-74572	-74784	-74996	-75208	-75420	-75632	-75844	-76056	-76268	-76480	-76692	-76904	-77116	-77328	-77540	-77752	-77964	-78176	-78388	-78600	-78812	-79024	-79236	-79448	-79660	-79872	-80084	-80296	-80508	-80720	-80932	-81144	-81356	-81568	-81780	-81992	-82204	-82416	-82628	-82840	-83052	-83264	-83476	-83688	-83900	-84112	-84324	-84536	-84748	-84960	-85172	-85384	-85596	-85808	-86020	-86232	-86444	-86656	-86868	-87080	-87292	-87504	-87716	-87928	-88140	-88352	-88564	-88776	-88988	-89200	-89412	-89624	-89836	-90048	-90260	-90472	-90684	-90896	-91108	-91320	-91532	-91744	-91956	-92168	-92380	-92592	-92804	-93016	-93228	-93440	-93652	-93864	-94076	-94288	-94500	-94712	-94924	-95136	-95348	-95560	-95772	-95984	-96196	-96408	-96620	-96832	-97044	-97256	-97468	-97680	-97892	-98104	-98316	-98528	-98740	-98952	-99164	-99376	-99588	-99800	-100012	-100224	-100436	-100648	-100860	-101072	-101284	-101496	-101708	-101920	-102132	-102344	-102556	-102768	-102980	-103192	-103404	-103616	-103828	-104040	-104252	-104464	-104676	-104888	-105100	-105312	-105524	-105736	-105948	-106160	-106372	-106584	-106796	-107008	-107220	-107432	-107644	-107856	-108068	-108280	-108492	-108704	-108916	-109128	-109340	-109552	-109764	-109976	-110188	-110400	-110612	-110824	-111036	-111248	-111460	-111672	-111884	-112096	-112308	-112520	-112732	-112944	-113156	-113368	-113580	-113792	-114004	-114216	-114428	-114640	-114852	-115064	-115276	-115488	-115700	-115912	-116124	-116336	-116548	-116760	-116972	-117184	-117396	-117608	-117820	-118032	-118244	-118456	-118668	-118880	-119092	-119304	-119516	-119728	-119940	-120152	-120364	-120576	-120788	-121000	-121212	-121424	-121636	-121848	-122060	-122272	-122484	-122696	-122908	-123120	-123332	-123544	-123756	-123968	-124180	-124392	-124604	-124816	-125028	-125240	-125452	-125664	-125876	-126088	-126300	-126512	-126724	-126936	-127148	-127360	-127572	-127784	-127996	-128208	-128420	-128632	-128844	-129056	-129268	-129480	-129692	-129904	-130116	-130328	-130540	-130752	-130964	-131176	-131388	-131600	-131812	-132024	-132236	-132448	-132660	-132872	-133084	-133296	-133508	-133720	-133932	-134144	-134356	-134568	-134780	-134992	-135204	-135416	-135628	-135840	-136052	-136264	-136476	-136688	-136900	-137112	-137324	-137536	-137748	-137960	-138172	-138384	-138596	-138808	-139020	-139232	-139444	-139656	-139868	-140080	-140292	-140504	-140716	-140928	-141140	-141352	-141564	-141776	-141988	-142200	-142412	-142624	-142836	-143048	-143260	-143472	-143684	-143896	-144108	-144320	-144532	-144744	-144956	-145168	-145380	-145592	-145804	-146016	-146228	-146440	-146652	-146864	-147076	-147288	-147500	-147712	-147924	-148136	-148348	-148560	-148772	-148984	-149196	-149408	-149620	-149832	-150044	-150256	-150468	-150680	-150892	-151104	-151316	-151528	-151740	-151952	-152164	-152376	-152588	-152800	-153012	-153224	-153436	-153648	-153860	-154072	-154284	-154496	-154708	-154920	-155132	-155344	-155556	-155768	-155980	-156192	-156404	-156616	-156828	-157040	-157252	-157464	-157676	-157888	-158100	-158312	-158524	-158736	-158948	-159160	-159372	-159584	-159796	-160008	-160220	-160432	-160644	-160856	-161068	-161280	-161492	-161704	-161916	-162128	-162340	-162552	-162764	-162976	-163188	-163400	-163612	-163824	-164036	-164248	-164460	-164672	-164884	-165096	-165308	-165520	-165732	-165944	-166156	-166368	-166580	-166792	-167004	-167216	-167428	-167640	-167852	-168064	-168276	-168488	-168700	-168912	-169124	-169336	-169548	-169760	-169972	-170184	-170396	-170608	-170820	-171032	-171244	-171456	-171668	-171880	-172092	-172304	-172516	-172728	-172940	-173152	-173364	-173576	-173788	-174000	-174212	-174424	-174636	-174848	-175060	-175272	-175484	-175696	-175908	-176120	-176332	-176544	-176756	-176968	-177180	-177392	-177604	-177816	-178028	-178240	-178452	-178664	-178876	-179088	-179300	-179512	-179724	-179936	-180148	-180360	-180572

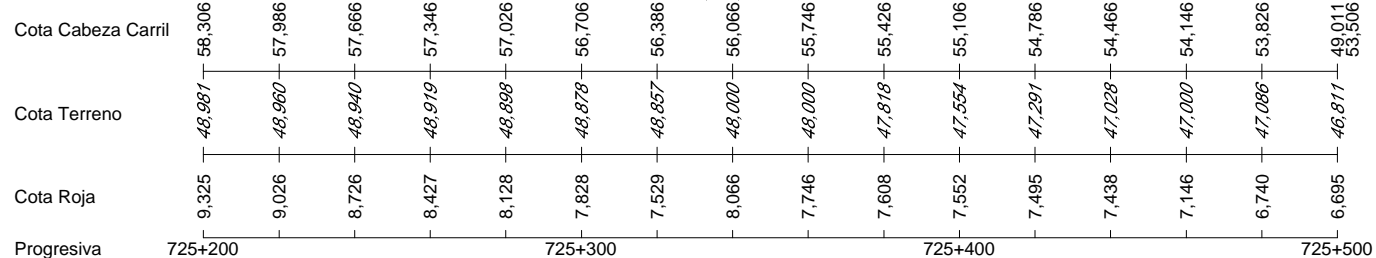


L = 5518,056

FINAL TRAMO	
NÍJAR - RÍO ANDARAX	
(PK: 725+500,000)	
(PK: 42+992,594 E.I. COMPLEMENTARIO)	
X=550.816,701	RECTA
Y=4.080.012,899	AZIMUT=216,162
Z=53,506	i= -16,00 ‰

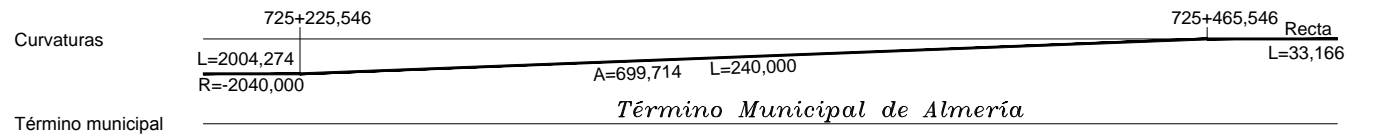
VIADUCTO SOBRE RÍO ANDARAX L= 1414 m

V=1:100  
Escalas  
H=1:1000



Q500 fina=49,58

-16,00‰



TÍTULO:  
PROYECTO DE CONSTRUCCIÓN DE PLATAFORMA DEL  
CORREDOR MEDITERRÁNEO DE ALTA VELOCIDAD  
MURCIA - ALMERÍA. TRAMO: NÍJAR - RÍO ANDARAX

AUTOR:  
**TYPSA**  
INGENIEROS  
CONSULTORES  
Y ARQUITECTOS  
I.C.C.P. María Jesús Espinosa Rueda

ESCALA:  
H=1:1.000  
V=1:100  
Numérica  
Gráfica  
0 20 40 60m  
0 2 4 6m  
Formato original UNE-A1

FECHA:  
MAYO 2018

TÍTULO DE LA FIGURA:  
ANEJO Nº 19. EXPROPIACIONES  
TRAZADO  
PERFIL LONGITUDINAL

Nº DE FIGURA  
3.3.2  
Hoja 74 de 74

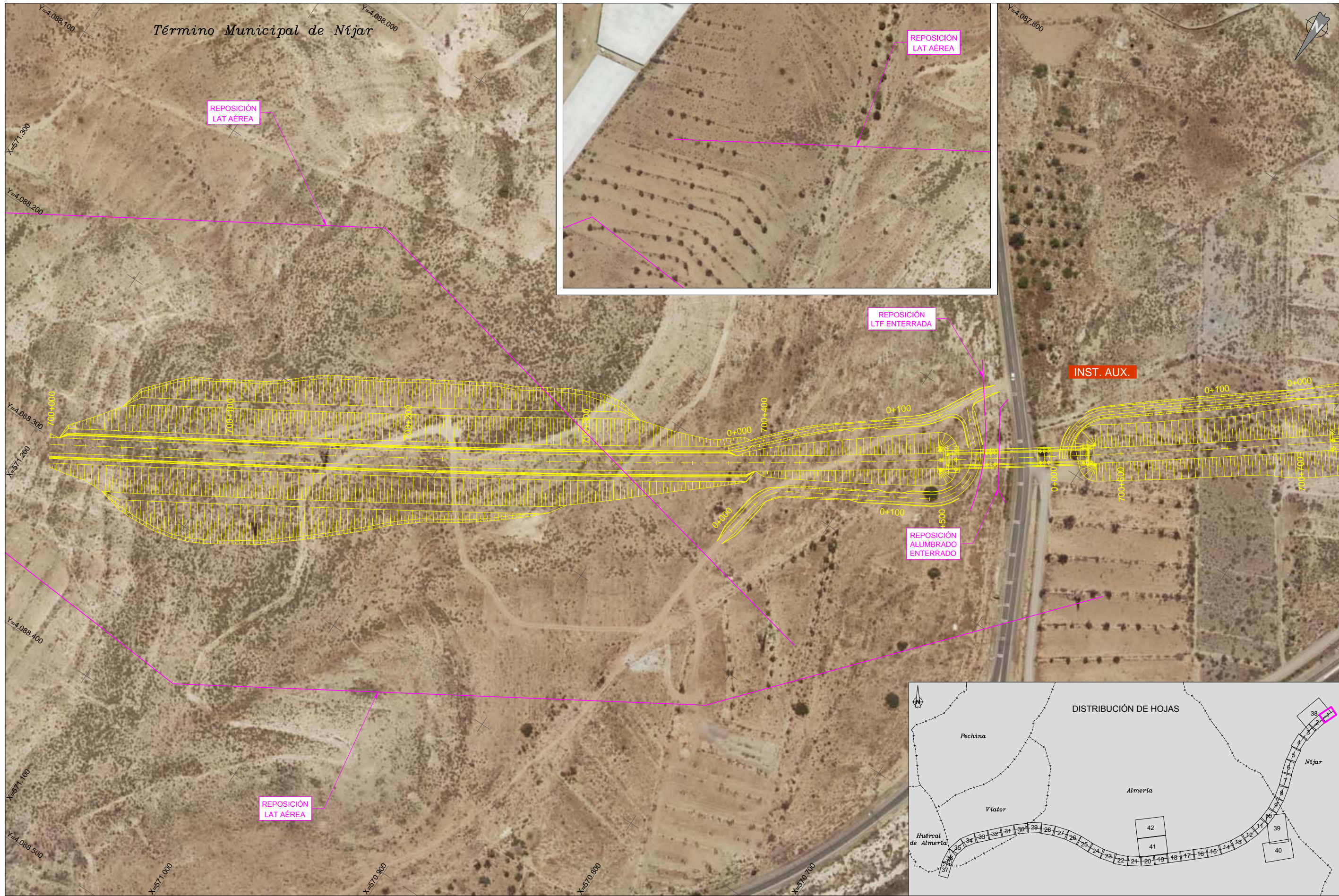
Archivo: \\192.168.1.100\m2012\PROYECTO\3-EXPROPIACIONES\5-PLANO\AUTOCAD\FIN\2012\PC2-AX-19-AG-PL-030302-Trazado-Perfil-longi-EI02.dwg



#### 3.4. ORTOFOTOPLANOS








Archivo: \\021.168.11.80\In\2012\2-PROYECTO\2-5-AGS\5-5-PLANS\AUTOCAD\FM2012\F2-AX-19-AG-PL-030\00-Formato-AE03.dwg



**TÍTULO:**  
 PROYECTO DE CONSTRUCCIÓN DE PLATAFORMA DEL  
 CORREDOR MEDITERRÁNEO DE ALTA VELOCIDAD  
 MURCIA - ALMERÍA. TRAMO: NÍJAR - RÍO ANDARAX

**AUTOR:**  
  
 I.C.C.P. María Jesús Espinosa Rueda

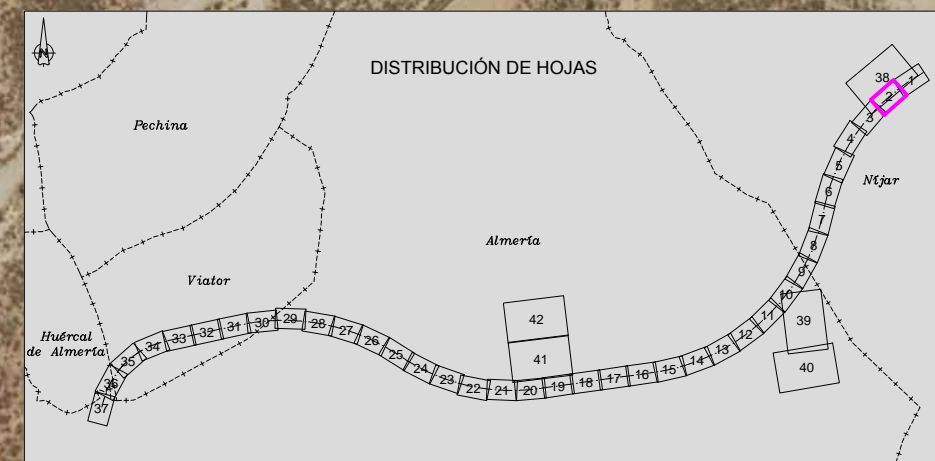
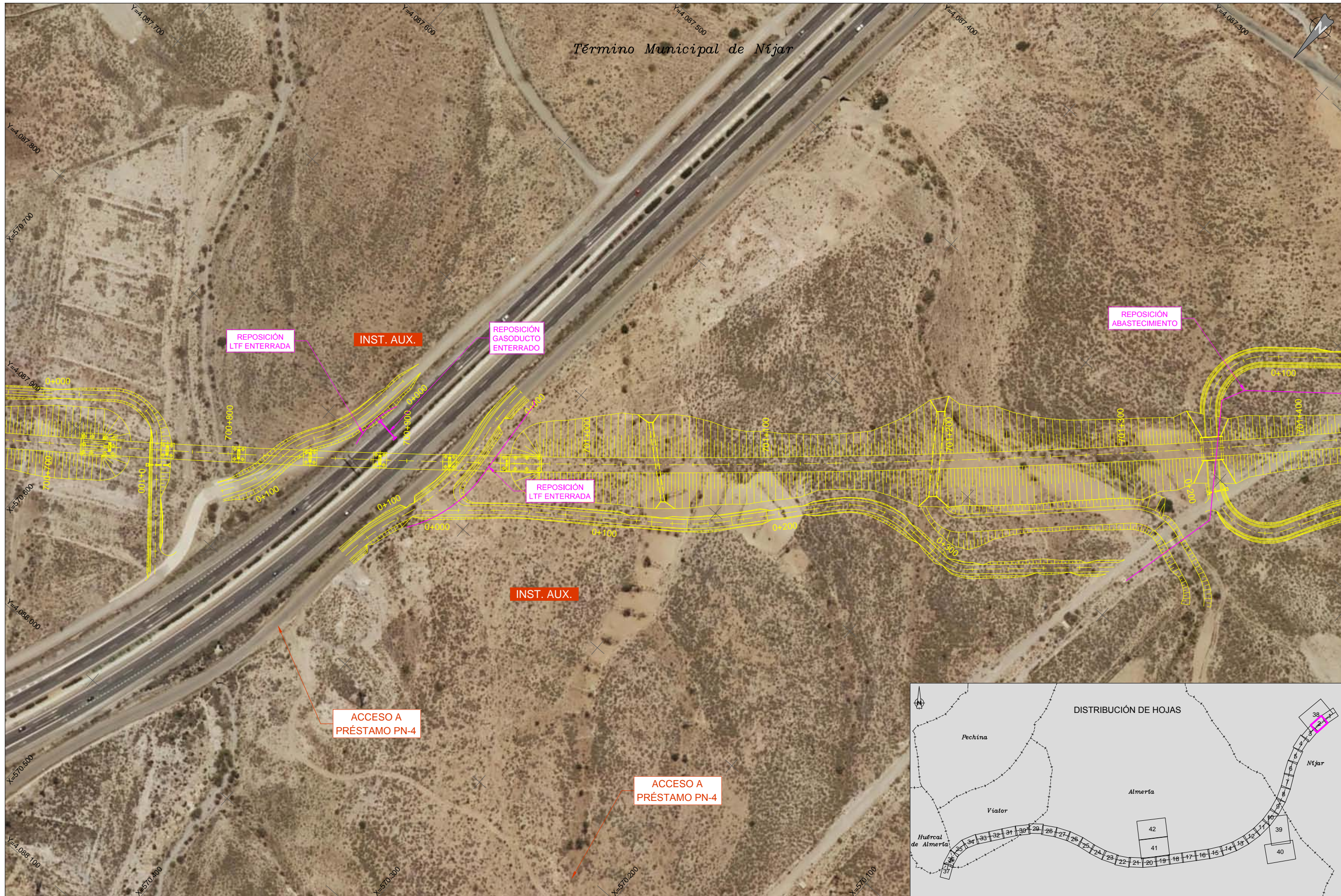
**ESCALA:**  
 1:1.000  
 Numérica Gráfica  
 Formato original UNE-A1

**FECHA:**  
 MAYO 2018

**TÍTULO DE LA FIGURA:**  
 ANEJO Nº 19. EXPROPIACIONES  
 FOTO AÉREA

**Nº DE FIGURA**  
 3.4  
 Hoja 1 de 42




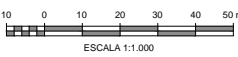


Archivo: \\192.168.1.80\In\2012\2012-PRD\023-6-AGS-5-PLANS\05-AUTOCAD\FM2012-PC2-AK-19-AG-PL-030-00- FotoAerea-E03.dwg



TÍTULO:  
 PROYECTO DE CONSTRUCCIÓN DE PLATAFORMA DEL  
 CORREDOR MEDITERRÁNEO DE ALTA VELOCIDAD  
 MURCIA - ALMERÍA. TRAMO: NÍJAR - RÍO ANDARAX

AUTOR:  
  
 I.C.C.P. María Jesús Espinosa Rueda

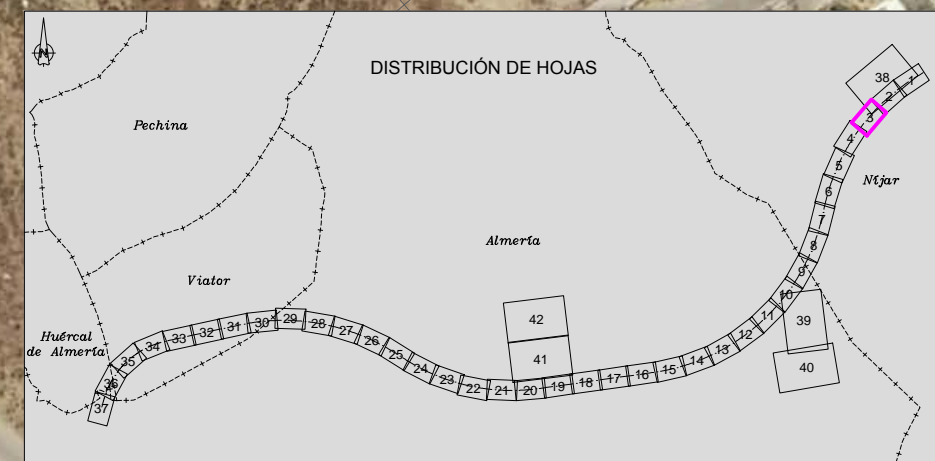
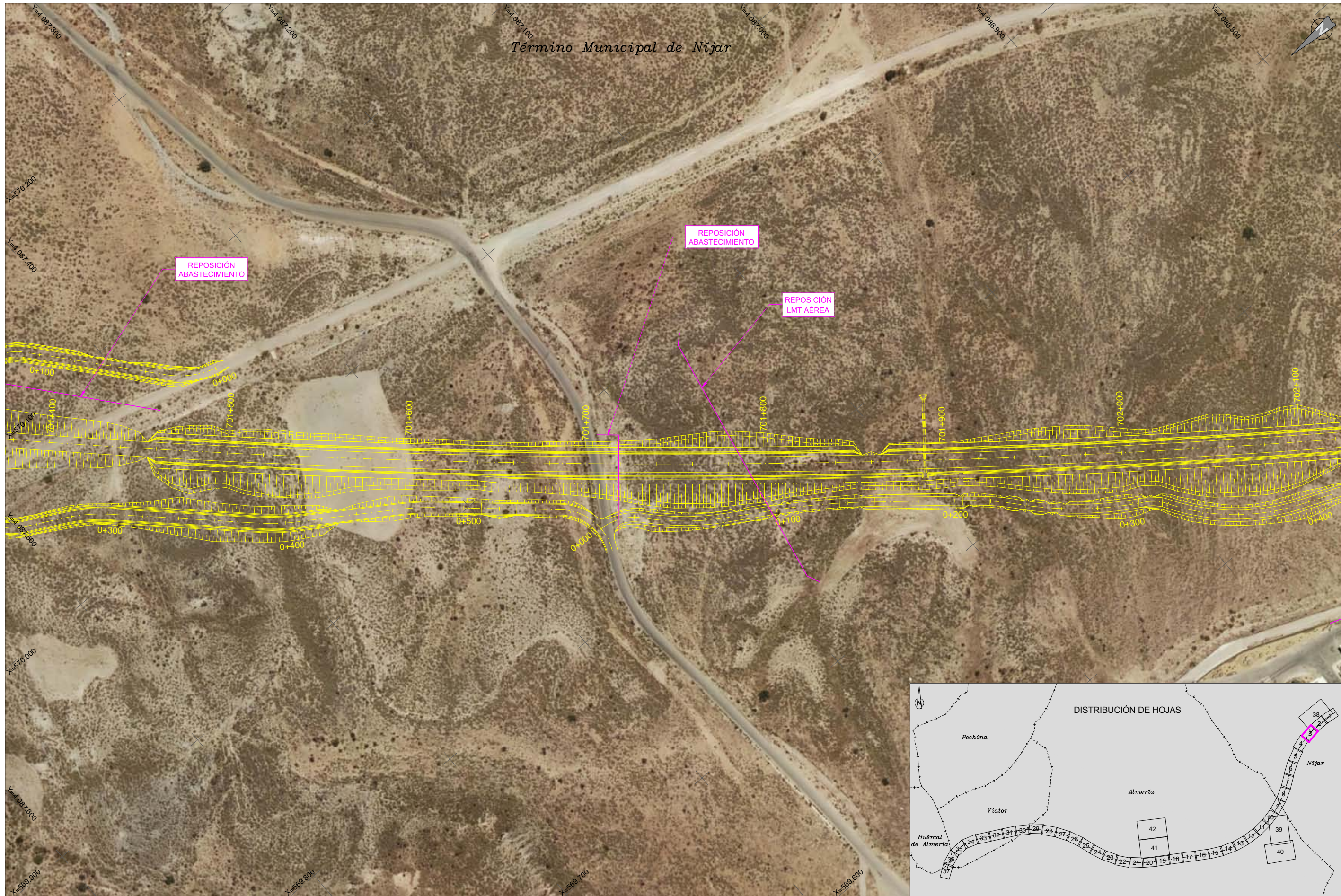
ESCALA:  
 1:1.000  
 Numérica Gráfica  
  
 ESCALA 1:1.000  
 Formato original UNE-A1

FECHA:  
 MAYO 2018

TÍTULO DE LA FIGURA:  
 ANEJO Nº 19. EXPROPIACIONES  
 FOTO AÉREA

Nº DE FIGURA  
 3.4  
 Hoja 2 de 42




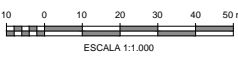


Archivo: \\192.168.1.80\Ingenieros\292-PROYECTO-5-AGS-5-PLANS\ADIF\ADIF\M239-PC2-AK-19-AG-PL-030\00-FormatoA3-EB3.dwg



TÍTULO:  
 PROYECTO DE CONSTRUCCIÓN DE PLATAFORMA DEL  
 CORREDOR MEDITERRÁNEO DE ALTA VELOCIDAD  
 MURCIA - ALMERÍA. TRAMO: NÍJAR - RÍO ANDARAX

AUTOR:  
  
 I.C.C.P. María Jesús Espinosa Rueda

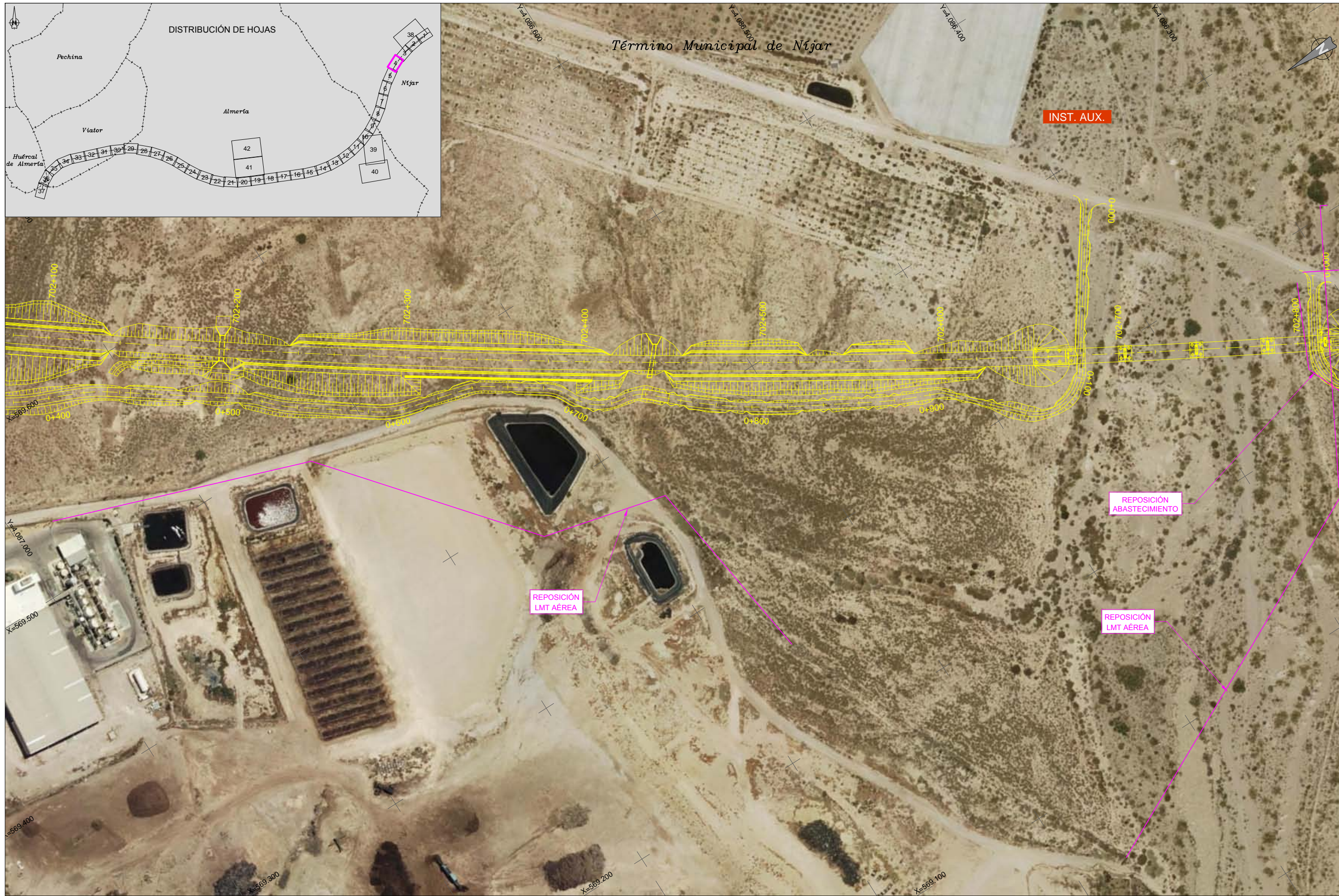
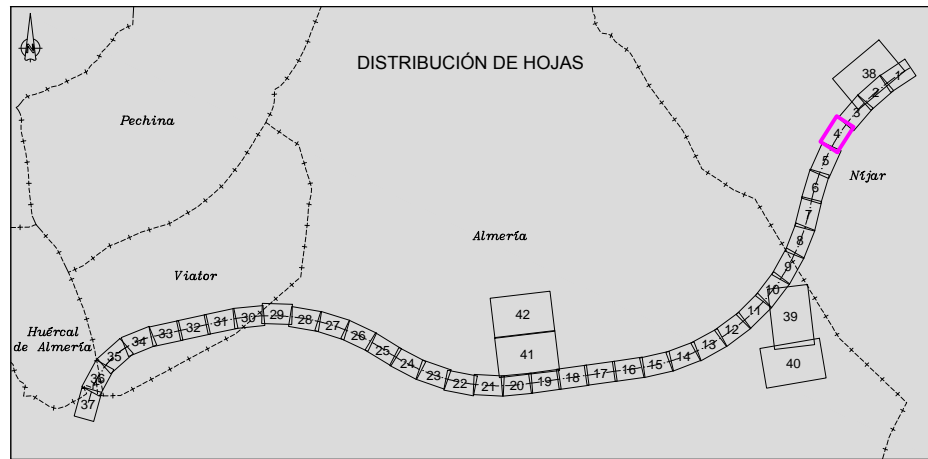
ESCALA:  
 1:1.000  
 Numérica Gráfica  
  
 Formato original UNE-A1

FECHA:  
 MAYO 2018

TÍTULO DE LA FIGURA:  
 ANEJO Nº 19. EXPROPIACIONES  
 FOTO AÉREA

Nº DE FIGURA  
 3.4  
 Hoja 3 de 42




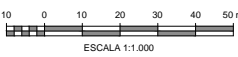


Archivo: \\192.168.1.80\In\2012\2-PRODUCTOS\4-AGS\5-PLANOS\AUTOCAD\FM2012\F2-AX-19-AG-PL-030\00-FotoAerea-E03.dwg



TÍTULO:  
 PROYECTO DE CONSTRUCCIÓN DE PLATAFORMA DEL  
 CORREDOR MEDITERRÁNEO DE ALTA VELOCIDAD  
 MURCIA - ALMERÍA. TRAMO: NÍJAR - RÍO ANDARAX

AUTOR:  
  
 I.C.C.P. María Jesús Espinosa Rueda

ESCALA:  
 1:1.000  
 Numérica  
  
 Gráfica  
 Formato original UNE-A1

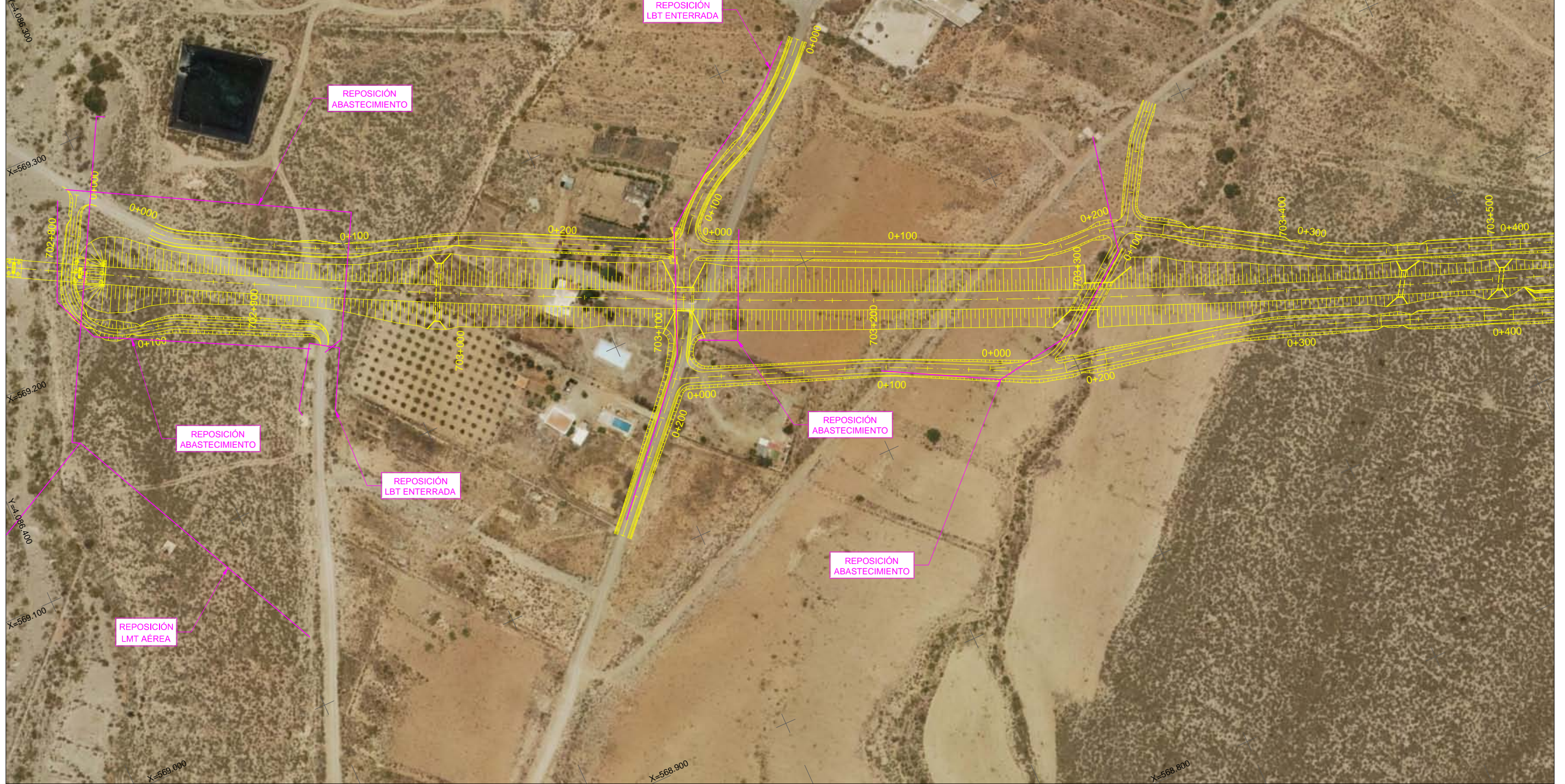
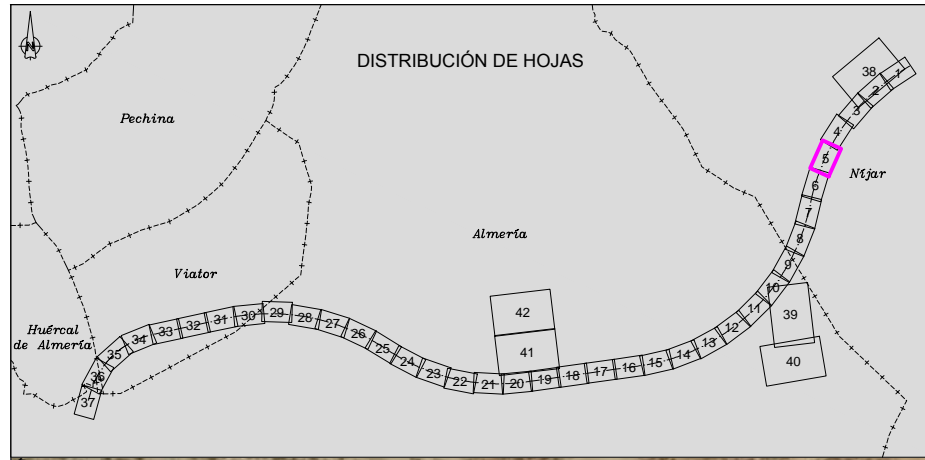
FECHA:  
 MAYO 2018

TÍTULO DE LA FIGURA:  
 ANEJO Nº 19. EXPROPIACIONES  
 FOTO AÉREA

Nº DE FIGURA  
 3.4  
 Hoja 4 de 42









Archivo: \\102.168.11.80\In\2012\2-PROYECTO-5-AGS-5-5-PLANS\AUTOCAD\FM2012\F2-AX-19-AG-PL-030-00- FotoAerea E403\_Ang



TÍTULO:  
 PROYECTO DE CONSTRUCCIÓN DE PLATAFORMA DEL  
 CORREDOR MEDITERRÁNEO DE ALTA VELOCIDAD  
 MURCIA - ALMERÍA. TRAMO: NÍJAR - RÍO ANDARAX

AUTOR:  
  
 I.C.C.P. María Jesús Espinosa Rueda

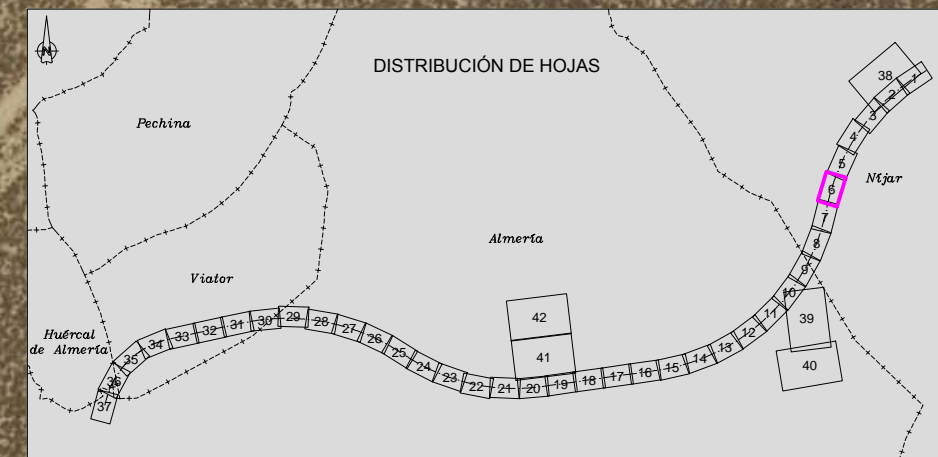
ESCALA:  
 1:1.000  
 Numérica  
  
 Gráfica  
 Formato original UNE-A1

FECHA:  
 MAYO 2018

TÍTULO DE LA FIGURA:  
 ANEJO Nº 19. EXPROPIACIONES  
 FOTO AÉREA

Nº DE FIGURA  
 3.4  
 Hoja 5 de 42







Archivo: \\192.168.1.80\In\2012\2012-PRD\023-6-AGS-5-PLANS\ADIF\PMI23\PC2-AX-19-AG-PL-030\00-FotoAereaE03\_Ang



**TÍTULO:**  
 PROYECTO DE CONSTRUCCIÓN DE PLATAFORMA DEL  
 CORREDOR MEDITERRÁNEO DE ALTA VELOCIDAD  
 MURCIA - ALMERÍA. TRAMO: NÍJAR - RÍO ANDARAX

**AUTOR:**  
  
 I.C.C.P. María Jesús Espinosa Rueda

**ESCALA:**  
 1:1.000  
 Numérica Gráfica  
  
 Formato original UNE-A1

**FECHA:**  
 MAYO 2018

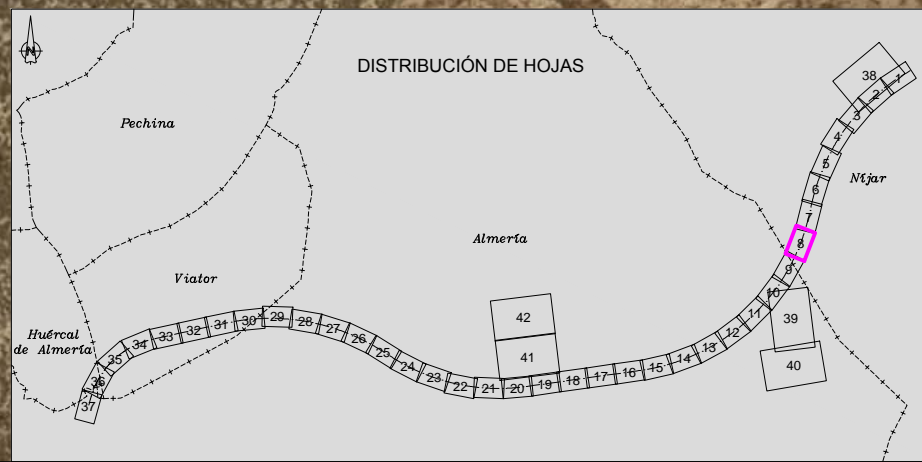
**TÍTULO DE LA FIGURA:**  
 ANEJO Nº 19. EXPROPIACIONES  
 FOTO AÉREA

**Nº DE FIGURA**  
 3.4  
 Hoja 6 de 42











Archivo: \\1021.168.11.80\In\2012\2-PROYECTO-5-AGS-5-PLANS\AUTOCAD\FM2012\PC2-AX-19-AG-PL-030\00- FotoAerea E403.dwg



TÍTULO:  
 PROYECTO DE CONSTRUCCIÓN DE PLATAFORMA DEL  
 CORREDOR MEDITERRÁNEO DE ALTA VELOCIDAD  
 MURCIA - ALMERÍA. TRAMO: NÍJAR - RÍO ANDARAX

AUTOR:  
  
 I.C.C.P. María Jesús Espinosa Rueda

ESCALA:  
 1:1.000  
 Numérica Gráfica  
  
 Formato original UNE-A1

FECHA:  
 MAYO 2018

TÍTULO DE LA FIGURA:  
 ANEJO Nº 19. EXPROPIACIONES  
 FOTO AÉREA

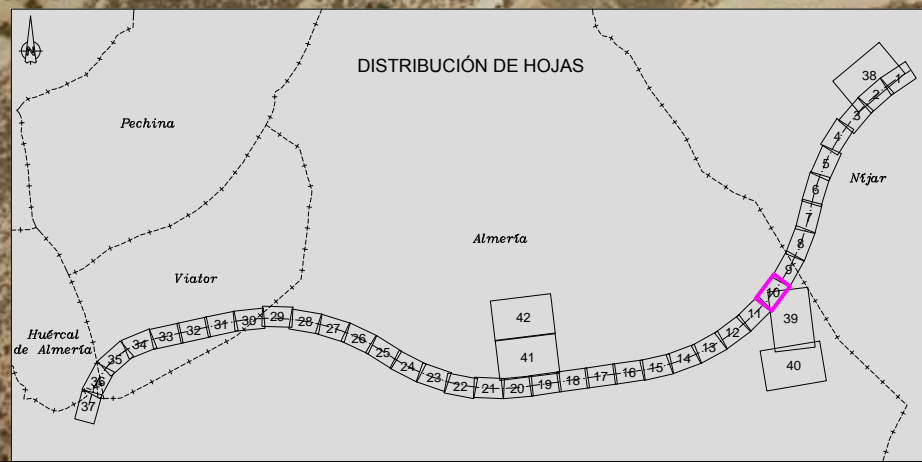
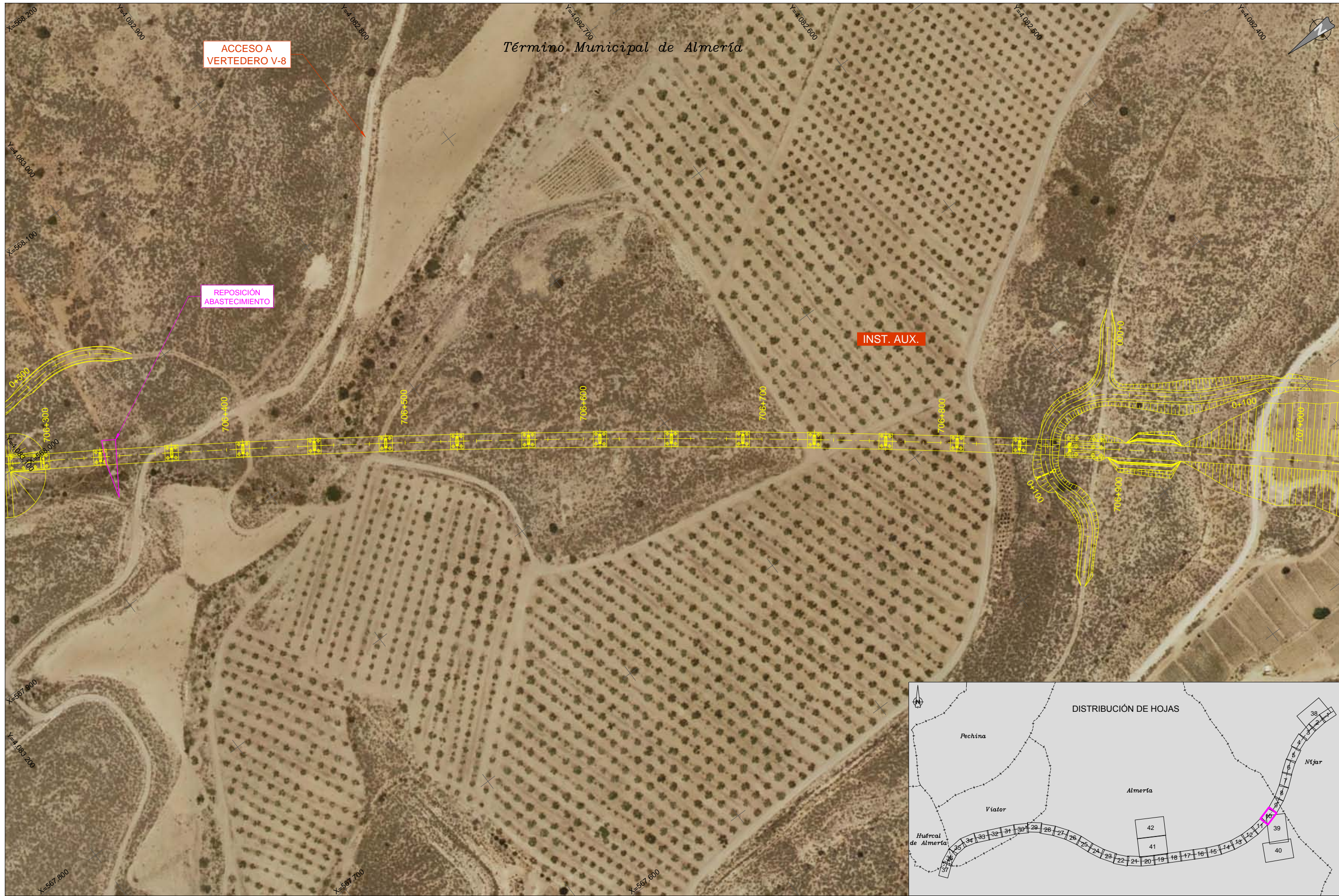
Nº DE FIGURA  
 3.4  
 Hoja 8 de 42













Archivo: \\192.168.1.80\In\2012\PROYECTO\5-AG-15-PL-ANOS\AUTOCAD\FM2012\PC2-AX-19-AG-PL-03\000-FotoAerea-E03.dwg



TÍTULO:  
 PROYECTO DE CONSTRUCCIÓN DE PLATAFORMA DEL  
 CORREDOR MEDITERRÁNEO DE ALTA VELOCIDAD  
 MURCIA - ALMERÍA. TRAMO: NÍJAR - RÍO ANDARAX

AUTOR:  
  
 I.C.C.P. María Jesús Espinosa Rueda

ESCALA:  
 1:1.000  
 Numérica Gráfica  
  
 ESCALA 1:1.000  
 Formato original UNE-A1

FECHA:  
 MAYO 2018

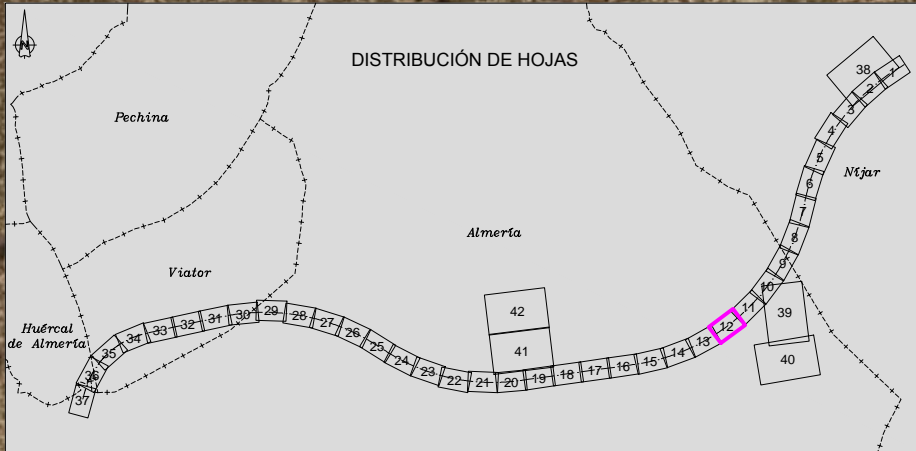
TÍTULO DE LA FIGURA:  
 ANEJO Nº 19. EXPROPIACIONES  
 FOTO AÉREA

Nº DE FIGURA  
 3.4  
 Hoja 10 de 42










Término Municipal de Almería

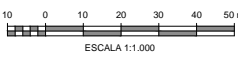


Archivo: \\192.168.1.80\Ingenieros\292-PROYECTO-5-PLANS\5-PLANS\AUTOCAD\FM29\PC2-AX-19-AG-PL-030\00-FotoAereaE03.dwg



TÍTULO:  
 PROYECTO DE CONSTRUCCIÓN DE PLATAFORMA DEL  
 CORREDOR MEDITERRÁNEO DE ALTA VELOCIDAD  
 MURCIA - ALMERÍA. TRAMO: NÍJAR - RÍO ANDARAX

AUTOR:  
  
 I.C.C.P. María Jesús Espinosa Rueda

ESCALA:  
 1:1.000  
 Numérica  
  
 Gráfica  
 Formato original UNE-A1

FECHA:  
 MAYO 2018

TÍTULO DE LA FIGURA:  
 ANEJO Nº 19. EXPROPIACIONES  
 FOTO AÉREA

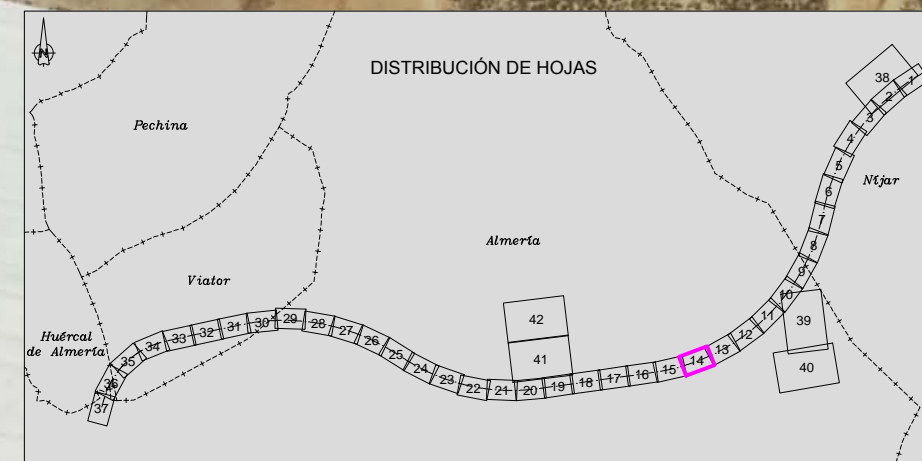
Nº DE FIGURA  
 3.4  
 Hoja 12 de 42













Archivo: \\192.168.1.80\In\2012\PROYECTO 5-AVG-15-PLANS\AUTOCAD\FM2012\PC2-AK-19-AG-PL-030\00-FotoAereaE03.Awg



TÍTULO:  
 PROYECTO DE CONSTRUCCIÓN DE PLATAFORMA DEL  
 CORREDOR MEDITERRÁNEO DE ALTA VELOCIDAD  
 MURCIA - ALMERÍA. TRAMO: NÍJAR - RÍO ANDARAX

AUTOR:  
  
 I.C.C.P. María Jesús Espinosa Rueda

ESCALA:  
 1:1.000  
 Numérica  
  
 Gráfica  
 Formato original UNE-A1

FECHA:  
 MAYO 2018

TÍTULO DE LA FIGURA:  
 ANEJO Nº 19. EXPROPIACIONES  
 FOTO AÉREA

Nº DE FIGURA  
 3.4  
 Hoja 14 de 42














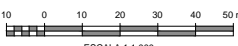


Archivo: \\192.168.1.80\proyectos\2012\PROYECTO 5-AE-5-PLANS\AUTOCAD\FM1029.PC2-AX-19-AG-PL-030-00- FotoAerea E403.Awg



TÍTULO:  
 PROYECTO DE CONSTRUCCIÓN DE PLATAFORMA DEL  
 CORREDOR MEDITERRÁNEO DE ALTA VELOCIDAD  
 MURCIA - ALMERÍA. TRAMO: NÍJAR - RÍO ANDARAX

AUTOR:  
  
 I.C.C.P. María Jesús Espinosa Rueda

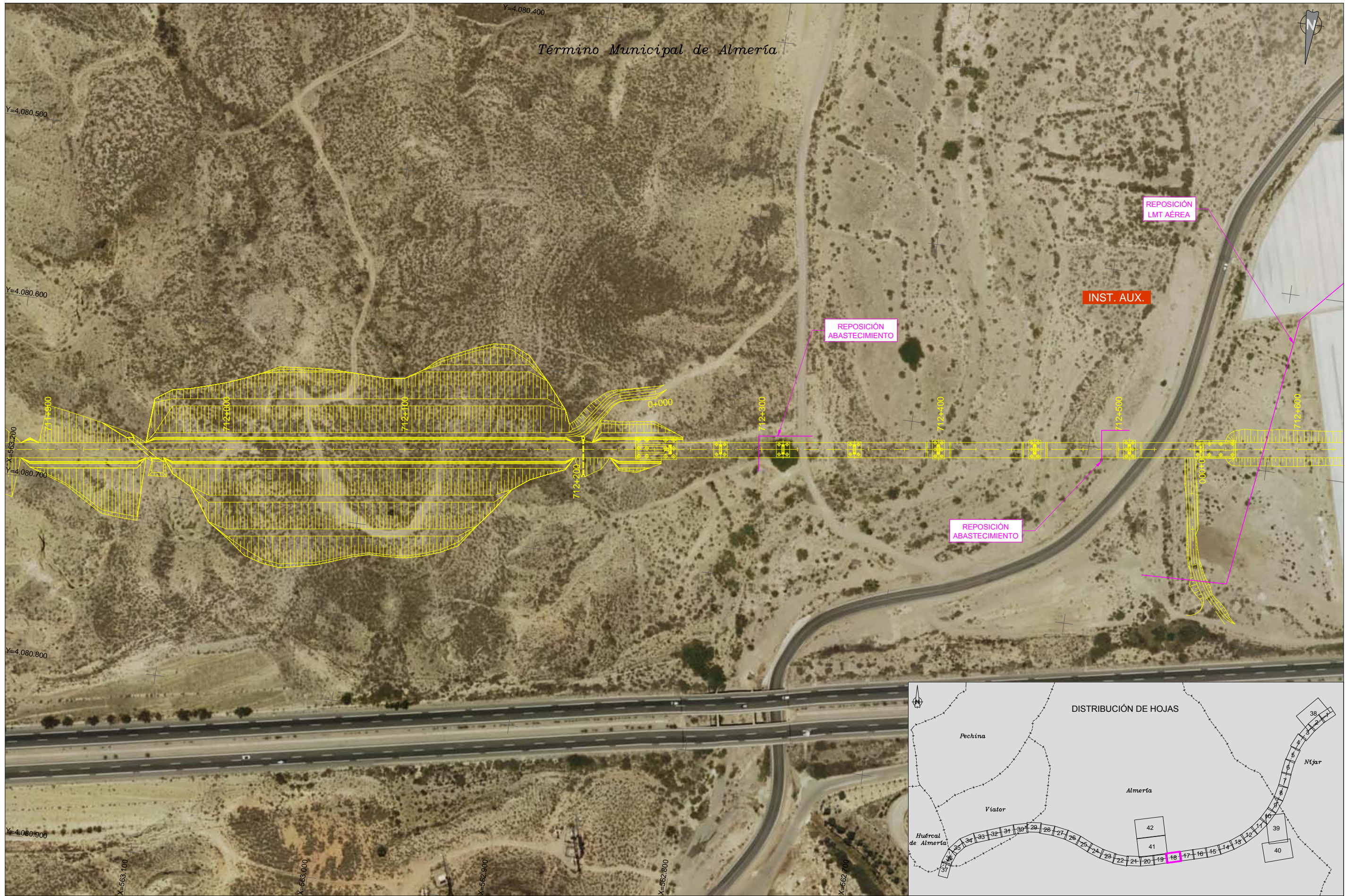
ESCALA:  
 1:1.000  
 Numérica Gráfica  
  
 ESCALA 1:1.000  
 Formato original UNE-A1

FECHA:  
 MAYO 2018

TÍTULO DE LA FIGURA:  
 ANEJO Nº 19. EXPROPIACIONES  
 FOTO AÉREA

Nº DE FIGURA  
 3.4  
 Hoja 17 de 42




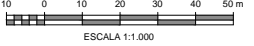


Archivo: \\192.168.1.10\firm\2012-2-PRODDIC3-6-AG3-5-PLANOS\AUTOCAD\FM2012\FM2012-PC2-AX-19-AG-PL-030-00- FotoAerea E403.dwg



TÍTULO:  
 PROYECTO DE CONSTRUCCIÓN DE PLATAFORMA DEL  
 CORREDOR MEDITERRÁNEO DE ALTA VELOCIDAD  
 MURCIA - ALMERÍA. TRAMO: NÍJAR - RÍO ANDARAX

AUTOR:  
  
 I.C.C.P. María Jesús Espinosa Rueda


ESCALA:  
 1:1.000  
 Numérica  
  
 Gráfica  
 Formato original UNE-A1

FECHA:  
 MAYO 2018

TÍTULO DE LA FIGURA:  
 ANEJO Nº 19. EXPROPIACIONES  
 FOTO AÉREA

Nº DE FIGURA  
 3.4  
 Hoja 18 de 42





Término Municipal de Almería

REPOSICIÓN LMT AÉREA

INST. AUX.


REPOSICIÓN LBT ENTERRADA



Archivo: \\032.168.11.80\In\2012\PROYECTO\3-6-A03-5-PL-ANOS\AUTOCAD\FM\2012\PC2-AX-19-AG-PL-03\000-FotoAereaE03.dwg



TÍTULO:  
PROYECTO DE CONSTRUCCIÓN DE PLATAFORMA DEL  
CORREDOR MEDITERRÁNEO DE ALTA VELOCIDAD  
MURCIA - ALMERÍA. TRAMO: NÍJAR - RÍO ANDARAX

AUTOR:  
  
INGENIEROS  
CONSULTORES  
Y ARQUITECTOS  
I.C.C.P. María Jesús Espinosa Rueda

ESCALA:  
1:1.000  
Numérica  
Gráfica  
Formato original UNE-A1

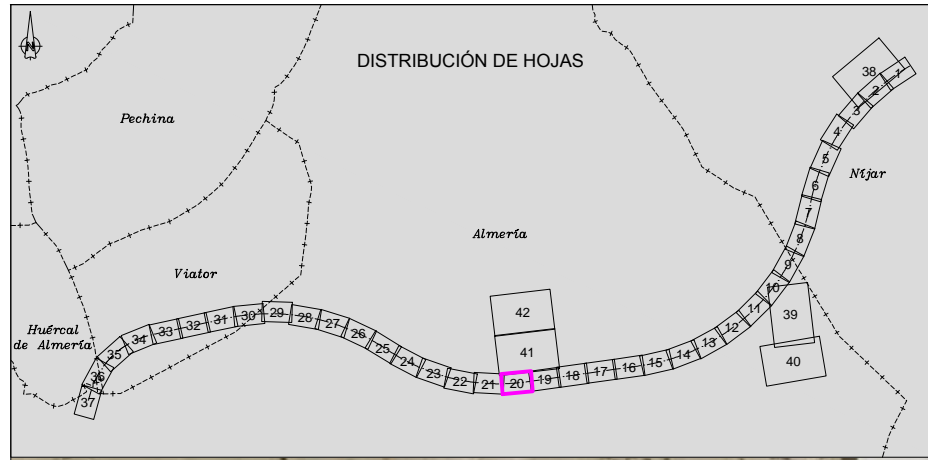


FECHA:  
MAYO 2018

TÍTULO DE LA FIGURA:  
ANEJO Nº 19. EXPROPIACIONES  
FOTO AÉREA

Nº DE FIGURA  
3.4  
Hoja 19 de 42




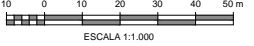


Archivo: \\021.168.11.80\In\2012-2-PROYECTO DE CONSTRUCCIÓN DE PLATAFORMA DEL CORREDOR MEDITERRÁNEO DE ALTA VELOCIDAD MURCIA - ALMERÍA - TRAMO: NÍJAR - RÍO ANDARAX - PLANOS AUTOCAD\FM2012-2-2-PLANO 19-EXPROPIACIONES FOTO AEREA E103.dwg



TÍTULO:  
 PROYECTO DE CONSTRUCCIÓN DE PLATAFORMA DEL  
 CORREDOR MEDITERRÁNEO DE ALTA VELOCIDAD  
 MURCIA - ALMERÍA. TRAMO: NÍJAR - RÍO ANDARAX

AUTOR:  
  
 I.C.C.P. María Jesús Espinosa Rueda

ESCALA:  
 1:1.000  
 Numérica  
  
 Gráfica  
 Formato original UNE-A1

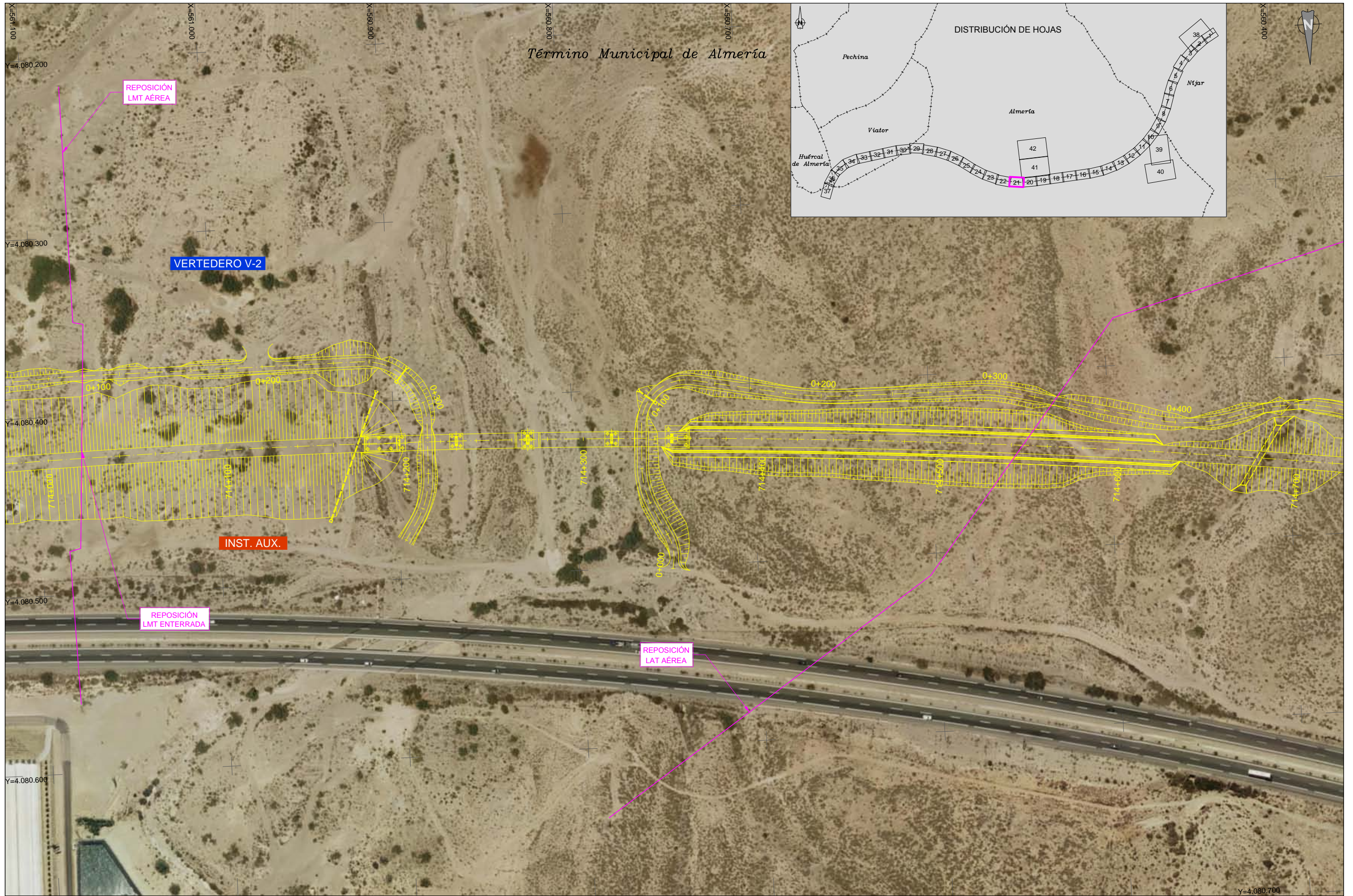
FECHA:  
 MAYO 2018

TÍTULO DE LA FIGURA:  
 ANEJO Nº 19. EXPROPIACIONES  
 FOTO AEREA

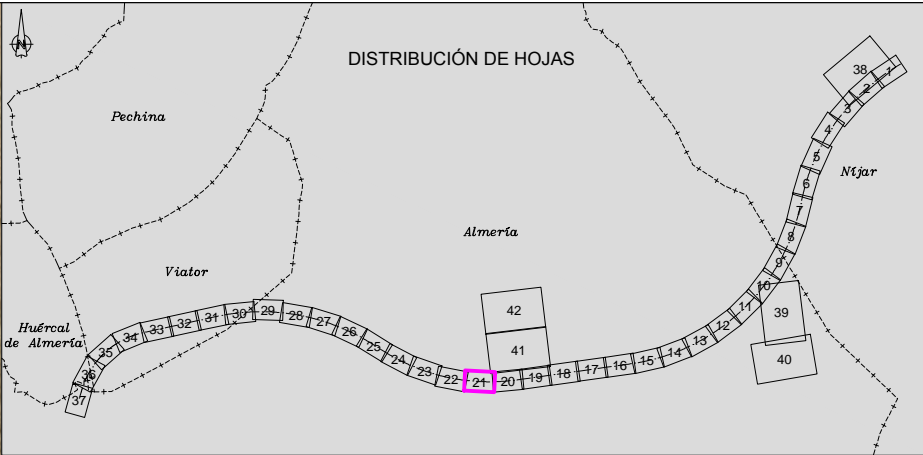
Nº DE FIGURA  
 3.4  
 Hoja 20 de 42








Término Municipal de Almería




Archivo: \\192.168.1.80\In\2012\2-PRODUCTOS-6-AGS-5-PLANS\AUTOCAD\FM\2012\PC2-AX-19-AG-PL-03\000-FotoAerea-E03.dwg



TÍTULO:  
 PROYECTO DE CONSTRUCCIÓN DE PLATAFORMA DEL  
 CORREDOR MEDITERRÁNEO DE ALTA VELOCIDAD  
 MURCIA - ALMERÍA. TRAMO: NÍJAR - RÍO ANDARAX

AUTOR:  
 I.C.C.P. María Jesús Espinosa Rueda

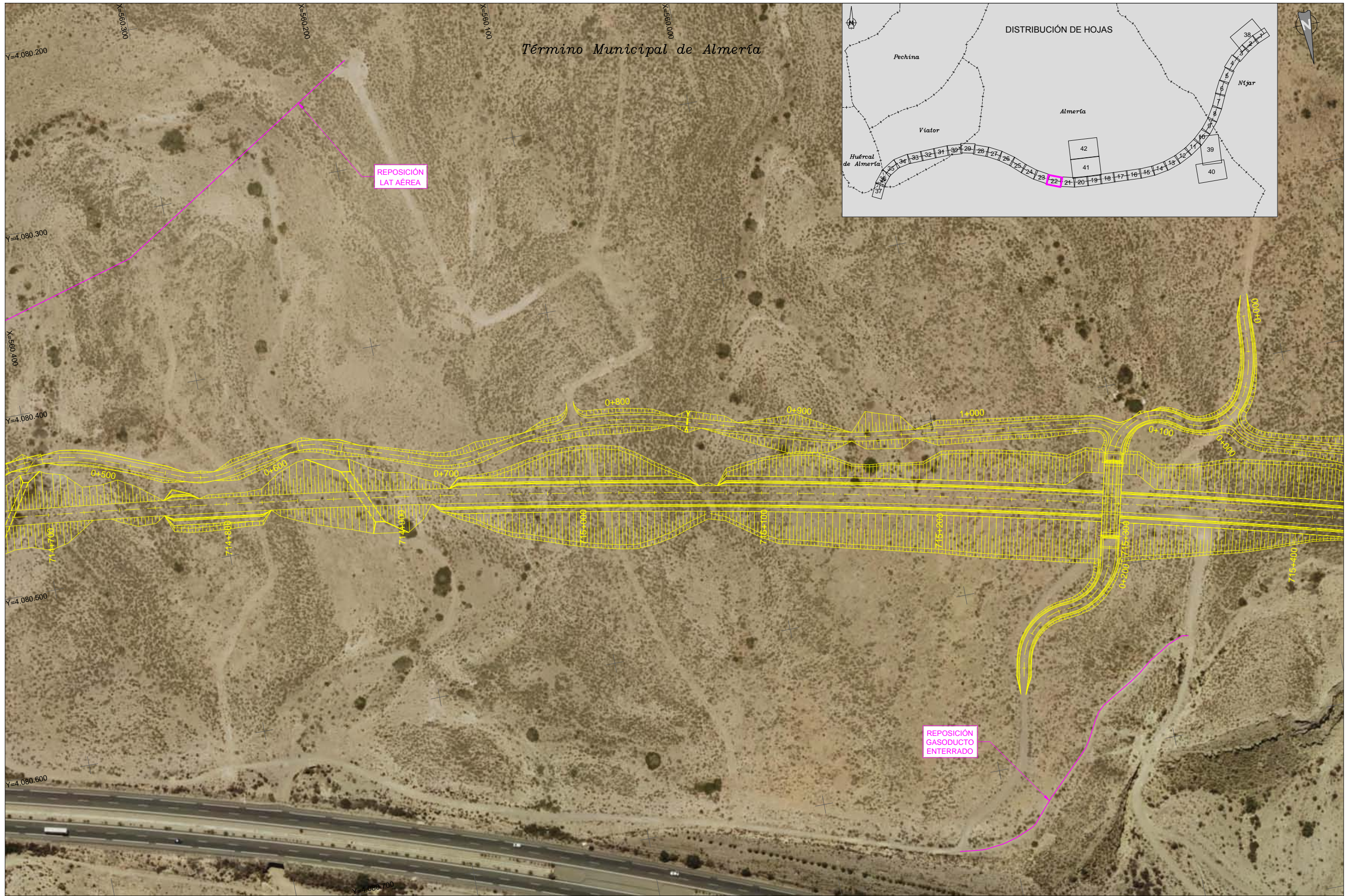
ESCALA:  
 1:1.000  
 Numérica Gráfica  
  
 ESCALA 1:1.000  
 Formato original UNE-A1

FECHA:  
 MAYO 2018

TÍTULO DE LA FIGURA:  
 ANEJO Nº 19. EXPROPIACIONES  
 FOTO AÉREA

Nº DE FIGURA  
 3.4  
 Hoja 21 de 42




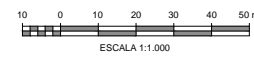


Archivo: \\192.168.1.80\firm\2012\2-PRODUCTOS\6-AGS\5-5-PLANS\ADIF\PMI2012\PC2-AX-19-AG-PL-030\00-FotoAereaE03\_Ang



TÍTULO:  
 PROYECTO DE CONSTRUCCIÓN DE PLATAFORMA DEL  
 CORREDOR MEDITERRÁNEO DE ALTA VELOCIDAD  
 MURCIA - ALMERÍA. TRAMO: NÍJAR - RÍO ANDARAX

AUTOR:  
  
 I.C.C.P. María Jesús Espinosa Rueda

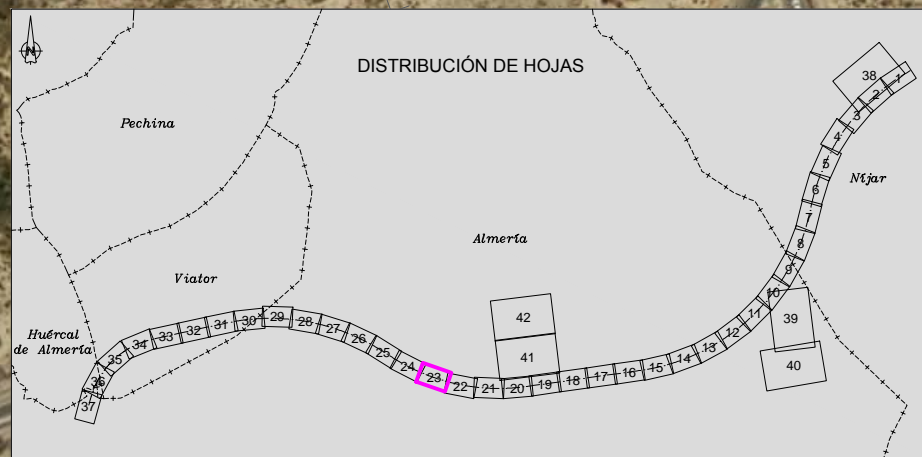
ESCALA:  
 1:1.000  
 Numérica  
  
 Gráfica  
 Formato original UNE-A1

FECHA:  
 MAYO 2018

TÍTULO DE LA FIGURA:  
 ANEJO Nº 19. EXPROPIACIONES  
 FOTO AÉREA

Nº DE FIGURA  
 3.4  
 Hoja 22 de 42







Archivo: \\192.168.1.80\In\2012\2-PROYECTO-5-AGS-5-PLANS\AUTOCAD\FM2012\FM2012-PC2-AX-19-AG-PL-030-000-FotoAerea-E03.dwg



TÍTULO:  
 PROYECTO DE CONSTRUCCIÓN DE PLATAFORMA DEL  
 CORREDOR MEDITERRÁNEO DE ALTA VELOCIDAD  
 MURCIA - ALMERÍA. TRAMO: NÍJAR - RÍO ANDARAX

AUTOR:  
  
 I.C.C.P. María Jesús Espinosa Rueda

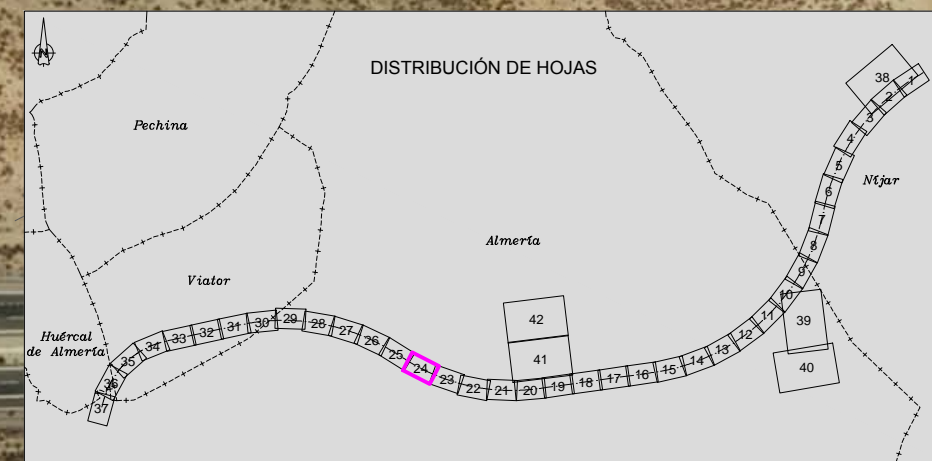
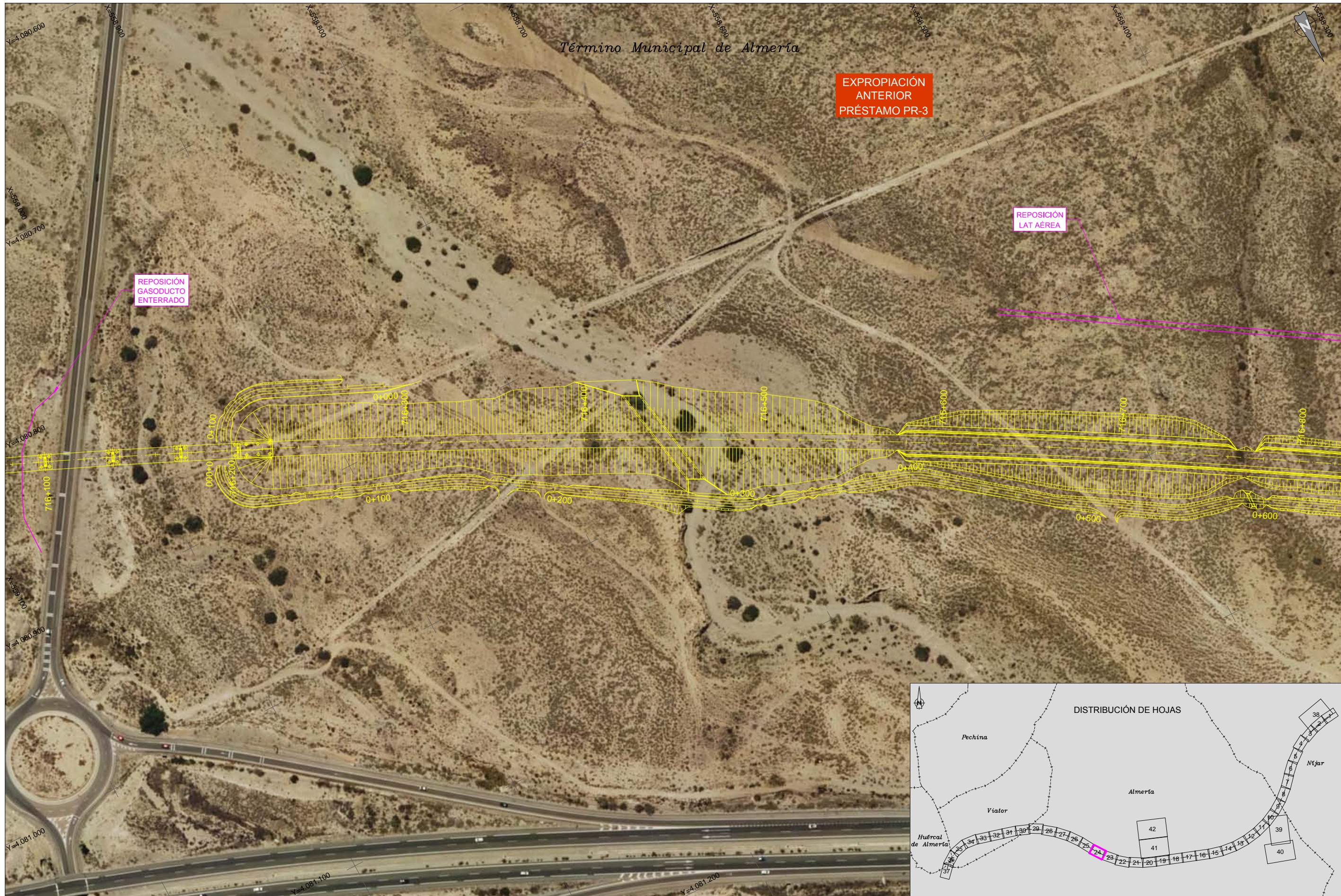
ESCALA:  
 1:1.000  
 Numérica Gráfica  
  
 ESCALA 1:1.000  
 Formato original UNE-A1

FECHA:  
 MAYO 2018

TÍTULO DE LA FIGURA:  
 ANEJO Nº 19. EXPROPIACIONES  
 FOTO AÉREA

Nº DE FIGURA  
 3.4  
 Hoja 23 de 42







Archivo: \\192.168.11.80\Inia\2012-PRD\CD\3-6-AG\3-5-PLANS\5-AUTOCAD\FM\2012-PC2-AK-19-AG-PL-03\000-FotoAereaE03.Awg



**TÍTULO:**  
 PROYECTO DE CONSTRUCCIÓN DE PLATAFORMA DEL  
 CORREDOR MEDITERRÁNEO DE ALTA VELOCIDAD  
 MURCIA - ALMERÍA. TRAMO: NÍJAR - RÍO ANDARAX

**AUTOR:**  
  
 I.C.C.P. María Jesús Espinosa Rueda

**ESCALA:**  
 1:1.000  
 Numérica Gráfica  
  
 Formato original UNE-A1

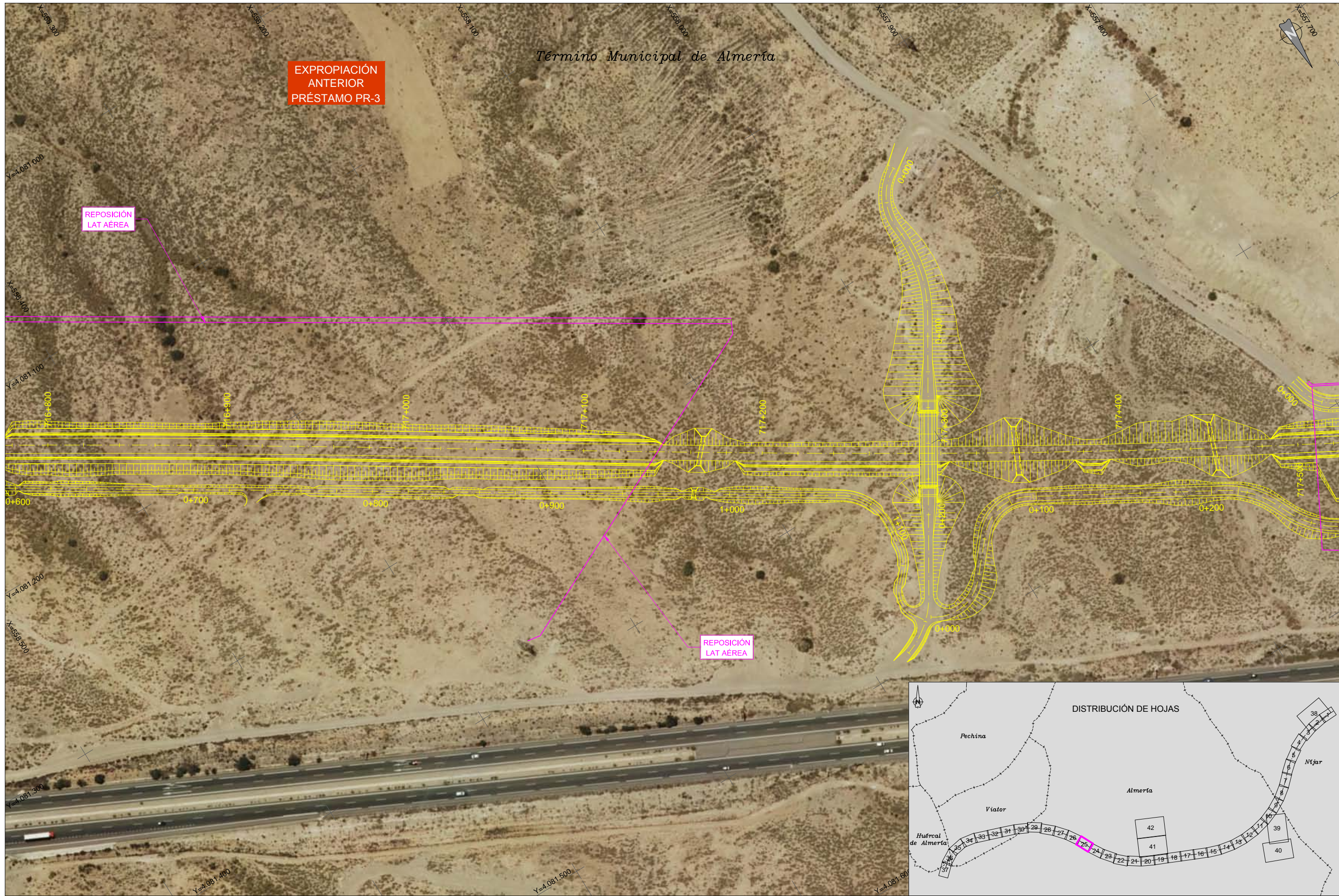
**FECHA:**  
 MAYO 2018

**TÍTULO DE LA FIGURA:**  
 ANEJO Nº 19. EXPROPIACIONES  
 FOTO AÉREA

**Nº DE FIGURA**  
 3.4  
 Hoja 24 de 42








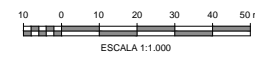
Archivo: \\192.168.1.80\In\2012\2012-PRD\003-6-AGS-5-PLANS\05-AUTOCAD\FM2012-PC2-AK-19-AG-PL-03\000-FotoAerea-E03.dwg



TÍTULO:  
 PROYECTO DE CONSTRUCCIÓN DE PLATAFORMA DEL  
 CORREDOR MEDITERRÁNEO DE ALTA VELOCIDAD  
 MURCIA - ALMERÍA. TRAMO: NÍJAR - RÍO ANDARAX

AUTOR:  
  
 I.C.C.P. María Jesús Espinosa Rueda

ESCALA:  
 1:1.000  
 Numérica Gráfica  
 Formato original UNE-A1

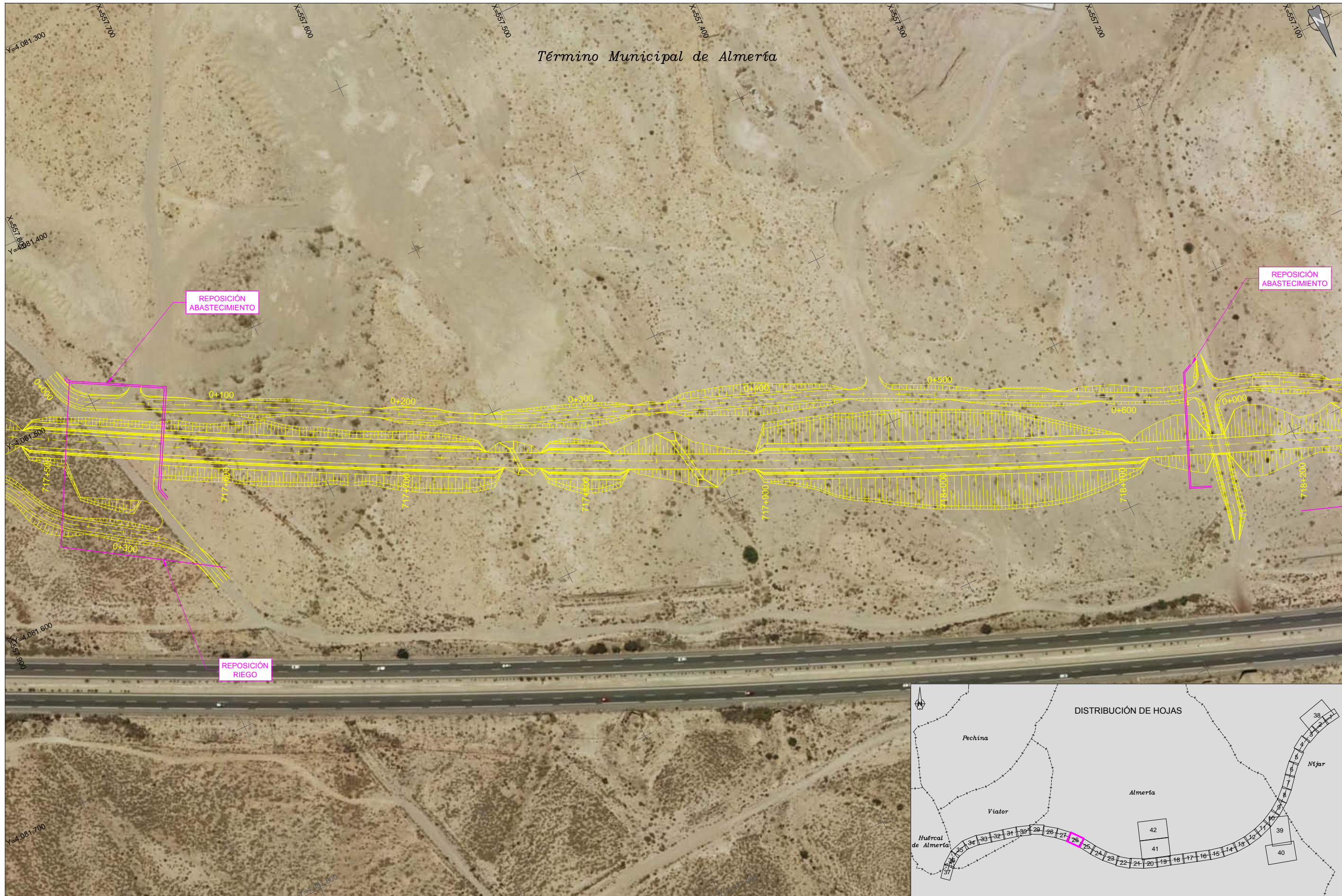


FECHA:  
 MAYO 2018

TÍTULO DE LA FIGURA:  
 ANEJO Nº 19. EXPROPIACIONES  
 FOTO AÉREA

Nº DE FIGURA  
 3.4  
 Hoja 25 de 42







Archivo: \\192.168.1.80\firm\2019\2-PROYECTO DE CONSTRUCCIÓN DE PLATAFORMA DEL CORREDOR MEDITERRÁNEO DE ALTA VELOCIDAD\MURCIA-ALMERIA\TRAMO NIJAR-RIO ANDARAX\FotoAereaE03.Ang



TÍTULO:  
 PROYECTO DE CONSTRUCCIÓN DE PLATAFORMA DEL  
 CORREDOR MEDITERRÁNEO DE ALTA VELOCIDAD  
 MURCIA - ALMERÍA. TRAMO: NÍJAR - RÍO ANDARAX

AUTOR:  
  
 I.C.C.P. María Jesús Espinosa Rueda

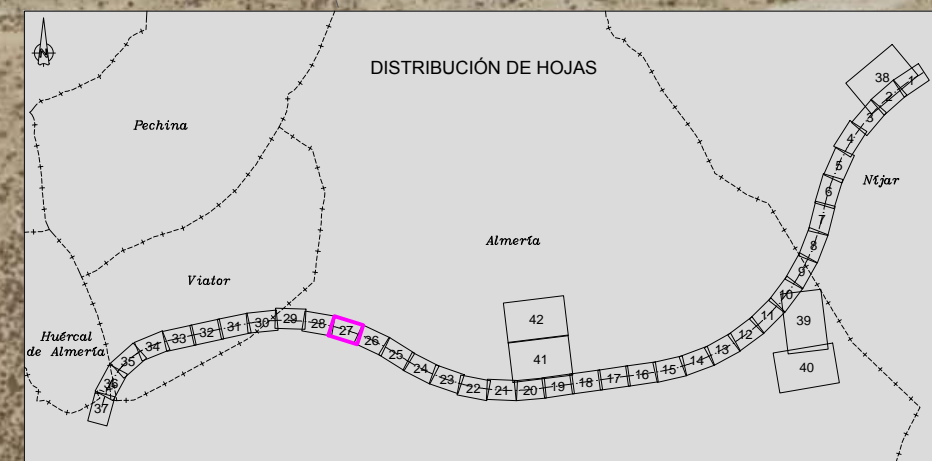
ESCALA:  
 1:1.000  
 Numérica Gráfica  
  
 Formato original UNE-A1

FECHA:  
 MAYO 2018

TÍTULO DE LA FIGURA:  
 ANEJO Nº 19. EXPROPIACIONES  
 FOTO AÉREA

Nº DE FIGURA  
 3.4  
 Hoja 26 de 42




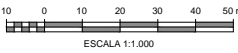


Archivo: \\102.168.11.80\In\2012\2-PRODUCTOS\6-AGS\5-PLANOS\AUTOCAD\FM2012\PC2-AX-19-AG-PL-030\00-FotoAerea-E03.dwg



TÍTULO:  
 PROYECTO DE CONSTRUCCIÓN DE PLATAFORMA DEL  
 CORREDOR MEDITERRÁNEO DE ALTA VELOCIDAD  
 MURCIA - ALMERÍA. TRAMO: NÍJAR - RÍO ANDARAX

AUTOR:  
  
 I.C.C.P. María Jesús Espinosa Rueda

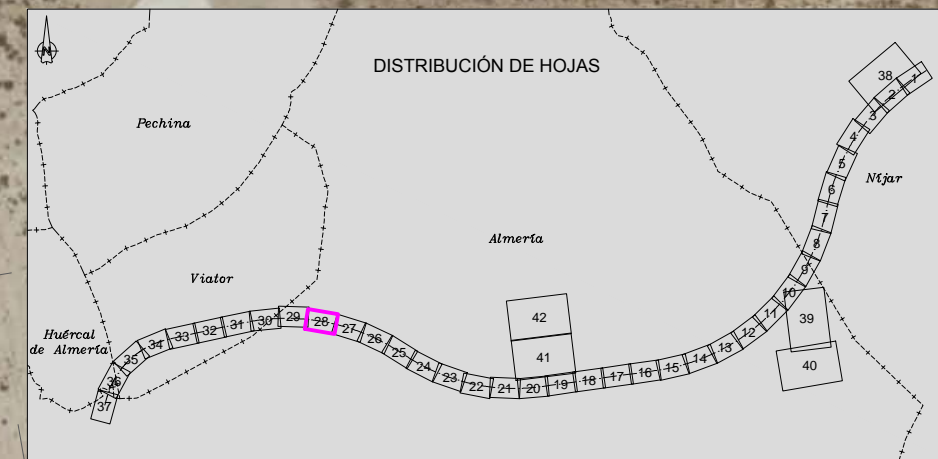
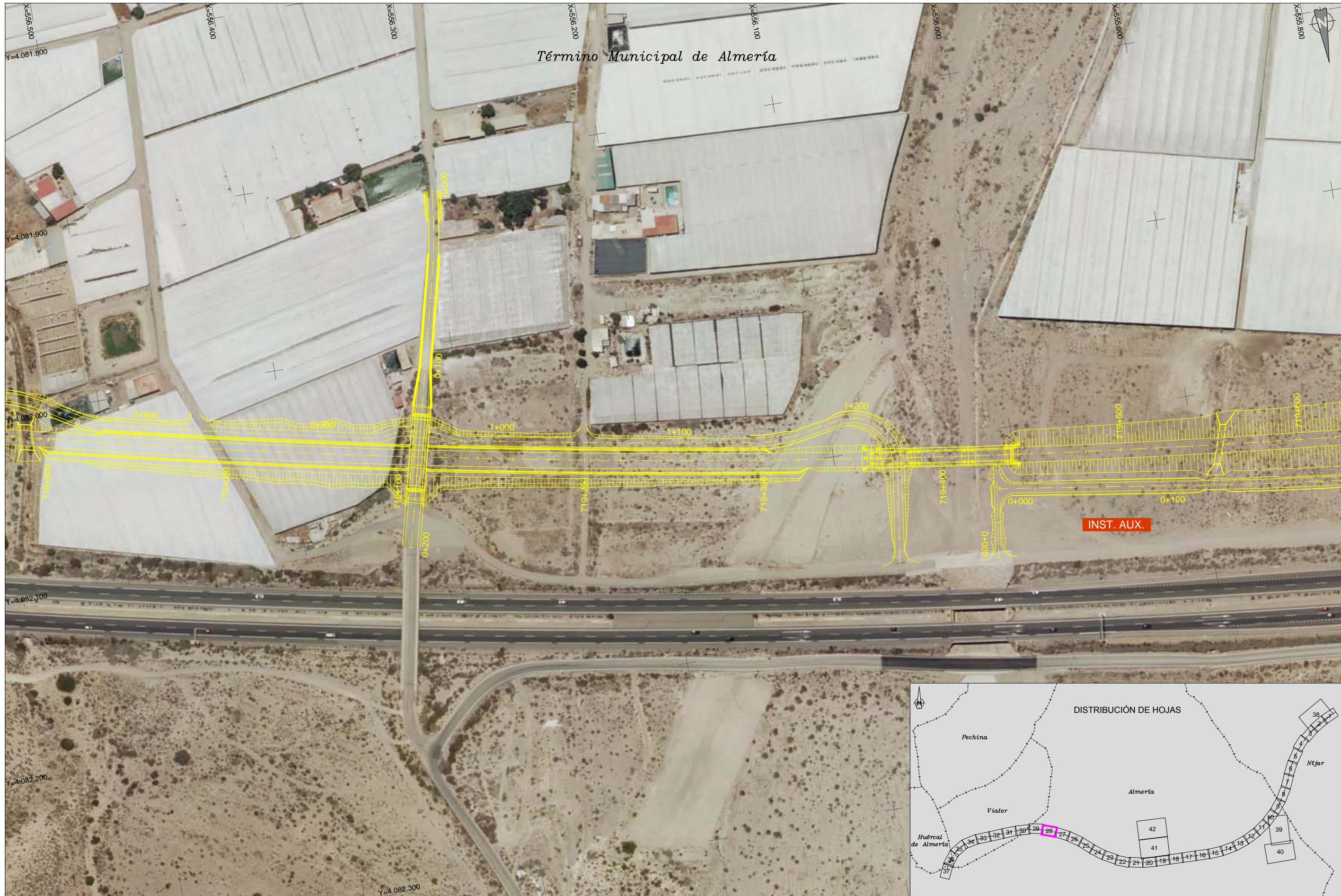
ESCALA:  
 1:1.000  
 Numérica Gráfica  
  
 ESCALA 1:1.000  
 Formato original UNE-A1

FECHA:  
 MAYO 2018

TÍTULO DE LA FIGURA:  
 ANEJO Nº 19. EXPROPIACIONES  
 FOTO AÉREA

Nº DE FIGURA  
 3.4  
 Hoja 27 de 42







Archivo: \\192.168.1.80\In\2012\2012-05-03-5-PLANS\ADIF\PM2012\PC2-AX-19-AG-PL-03\000-FotoAerea-E03.Avg



TÍTULO:  
 PROYECTO DE CONSTRUCCIÓN DE PLATAFORMA DEL  
 CORREDOR MEDITERRÁNEO DE ALTA VELOCIDAD  
 MURCIA - ALMERÍA. TRAMO: NÍJAR - RÍO ANDARAX

AUTOR:  
  
 I.C.C.P. María Jesús Espinosa Rueda

ESCALA:  
 1:1.000  
 Numérica  
  
 Gráfica  
 Formato original UNE-A1

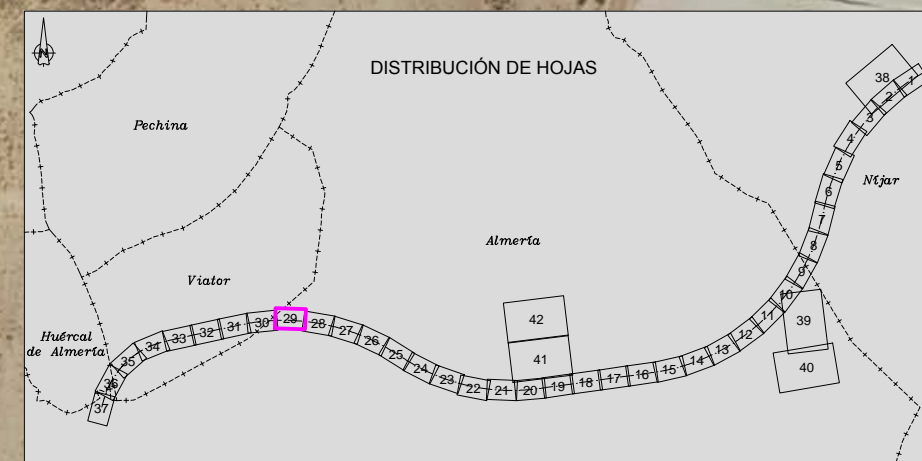
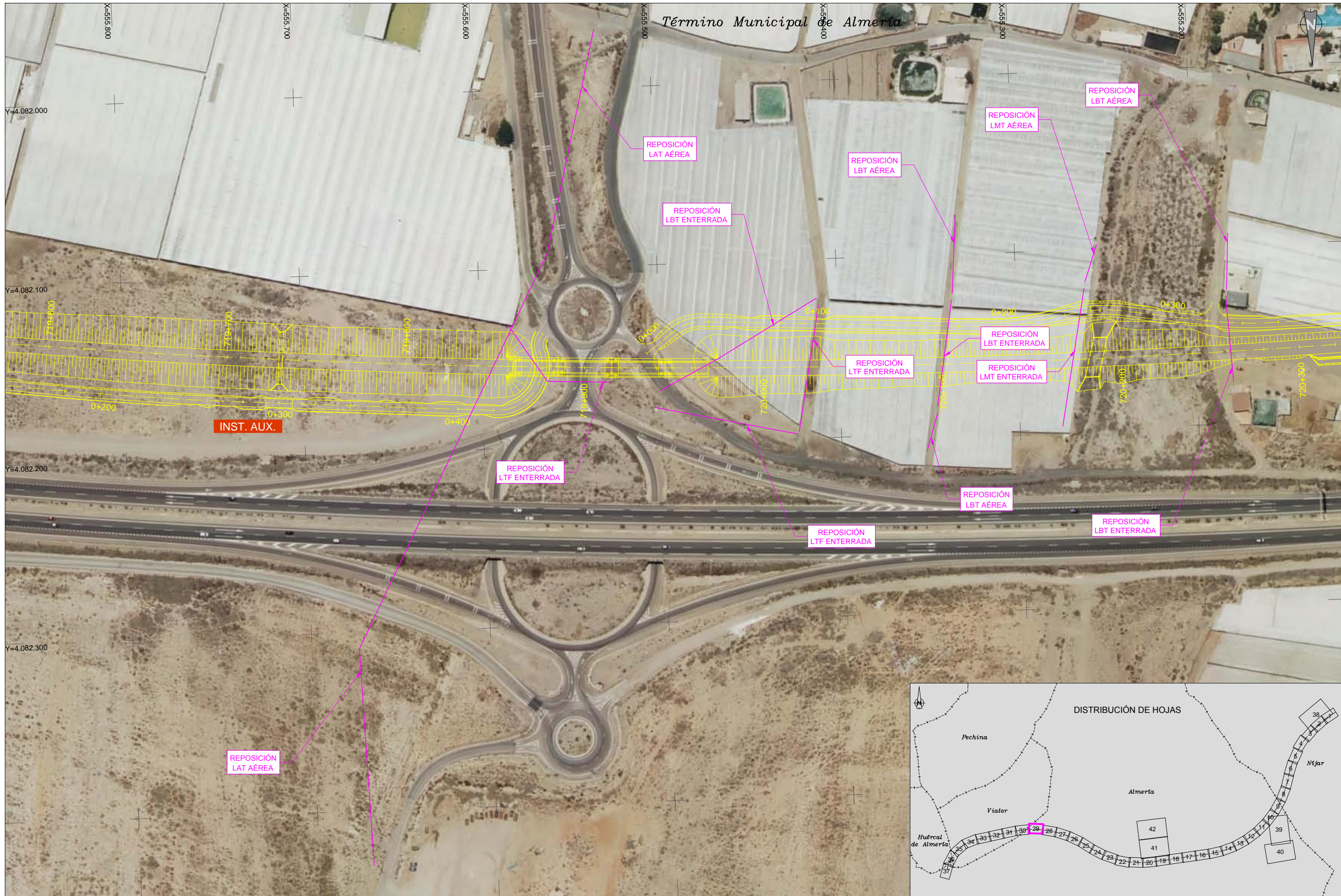
FECHA:  
 MAYO 2018

TÍTULO DE LA FIGURA:  
 ANEJO Nº 19. EXPROPIACIONES  
 FOTO AÉREA

Nº DE FIGURA  
 3.4  
 Hoja 28 de 42









Archivo: \\102.168.11.80\In\2012\2-PROYECTO-4-AGS-5-PLANS\AUTOCAD\FM2012\FM2012-PC2-AX-19-AG-PL-030-00- FotoAerea-E03.dwg



TÍTULO:  
 PROYECTO DE CONSTRUCCIÓN DE PLATAFORMA DEL  
 CORREDOR MEDITERRÁNEO DE ALTA VELOCIDAD  
 MURCIA - ALMERÍA. TRAMO: NÍJAR - RÍO ANDARAX

AUTOR:  
  
 I.C.C.P. María Jesús Espinosa Rueda

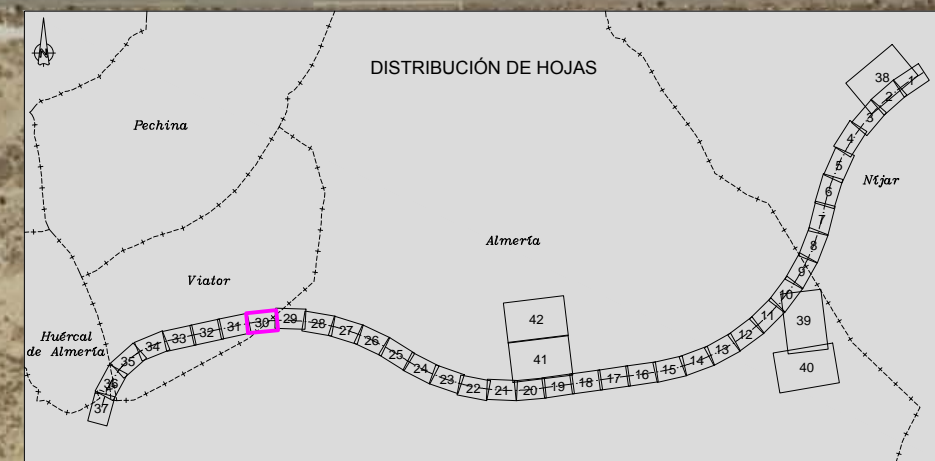
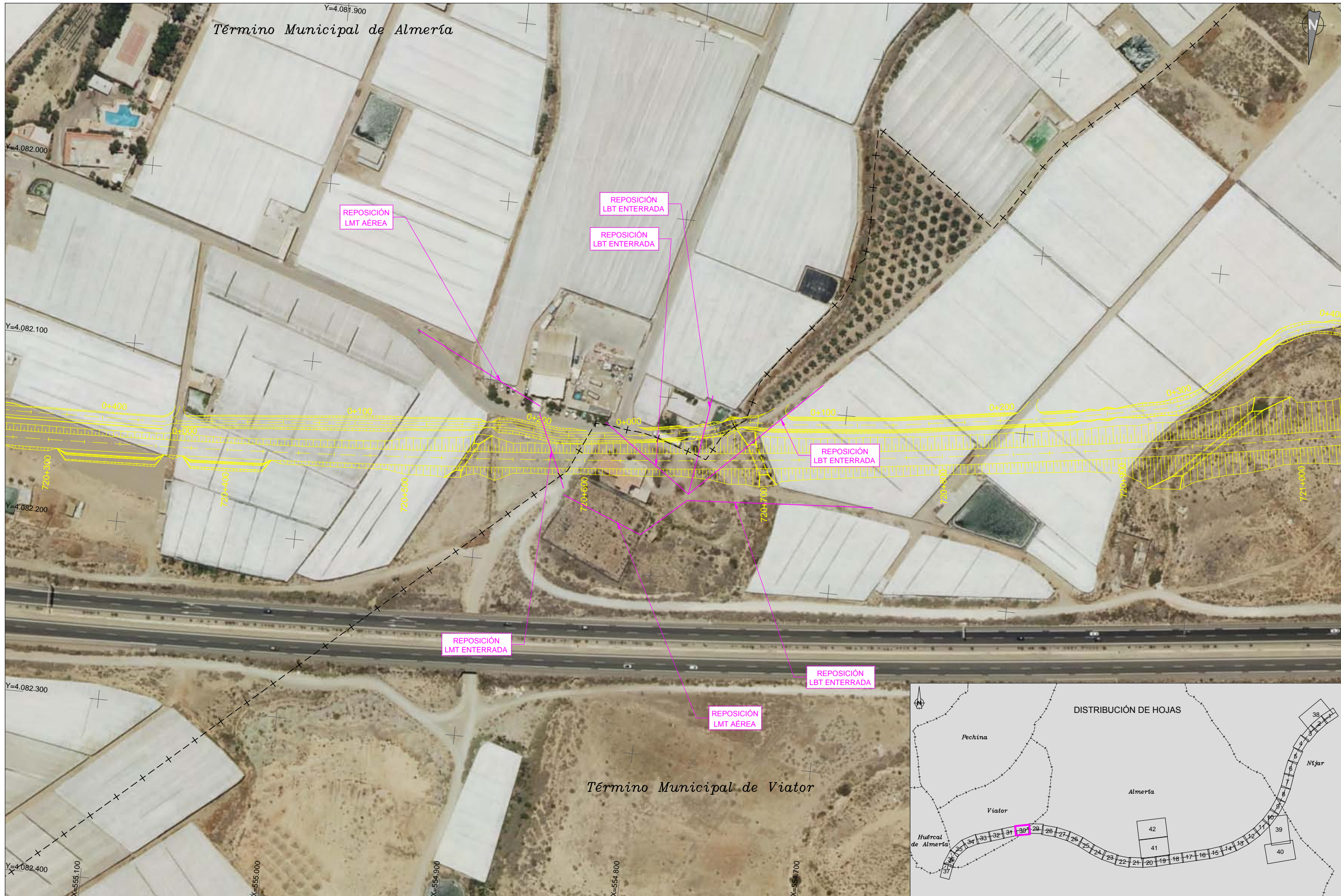
ESCALA:  
 1:1.000  
 Numérica Gráfica  
  
 ESCALA 1:1.000  
 Formato original UNE-A1

FECHA:  
 MAYO 2018

TÍTULO DE LA FIGURA:  
 ANEJO Nº 19. EXPROPIACIONES  
 FOTO AÉREA

Nº DE FIGURA  
 3.4  
 Hoja 29 de 42







Archivo: \\192.168.1.10\Inia\2012-PRD\DC3-6-AG3-5-PLANS\AUTOCAD\FM2012-PC2-AX-19-AG-PL-03\000-FotoAerea-E03.dwg



**TÍTULO:**  
 PROYECTO DE CONSTRUCCIÓN DE PLATAFORMA DEL  
 CORREDOR MEDITERRÁNEO DE ALTA VELOCIDAD  
 MURCIA - ALMERÍA. TRAMO: NÍJAR - RÍO ANDARAX

**AUTOR:**  
  
 I.C.C.P. María Jesús Espinosa Rueda

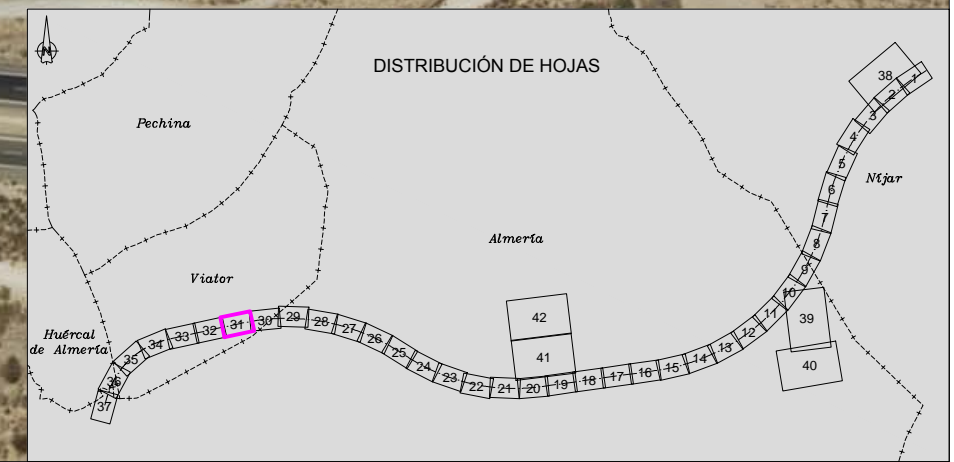
**ESCALA:**  
 1:1.000  
 Numérica Gráfica  
  
 Formato original UNE-A1

**FECHA:**  
 MAYO 2018

**TÍTULO DE LA FIGURA:**  
 ANEJO Nº 19. EXPROPIACIONES  
 FOTO AÉREA

**Nº DE FIGURA**  
 3.4  
 Hoja 30 de 42




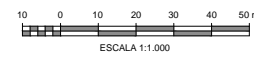


Archivo: \\192.168.1.80\Ingenieros\292-PROYECTO-5-AG-03-5-PLANS\05-AUTOCAD\FM0239-PC2-AX-19-AG-PL-03\000-FotoAerea-E03.dwg



**TÍTULO:**  
 PROYECTO DE CONSTRUCCIÓN DE PLATAFORMA DEL  
 CORREDOR MEDITERRÁNEO DE ALTA VELOCIDAD  
 MURCIA - ALMERÍA. TRAMO: NÍJAR - RÍO ANDARAX

**AUTOR:**  
  
 I.C.C.P. María Jesús Espinosa Rueda

**ESCALA:**  
 1:1.000  
 Numérica Gráfica  
  
 ESCALA 1:1.000  
 Formato original UNE-A1

**FECHA:**  
 MAYO 2018

**TÍTULO DE LA FIGURA:**  
 ANEJO Nº 19. EXPROPIACIONES  
 FOTO AÉREA

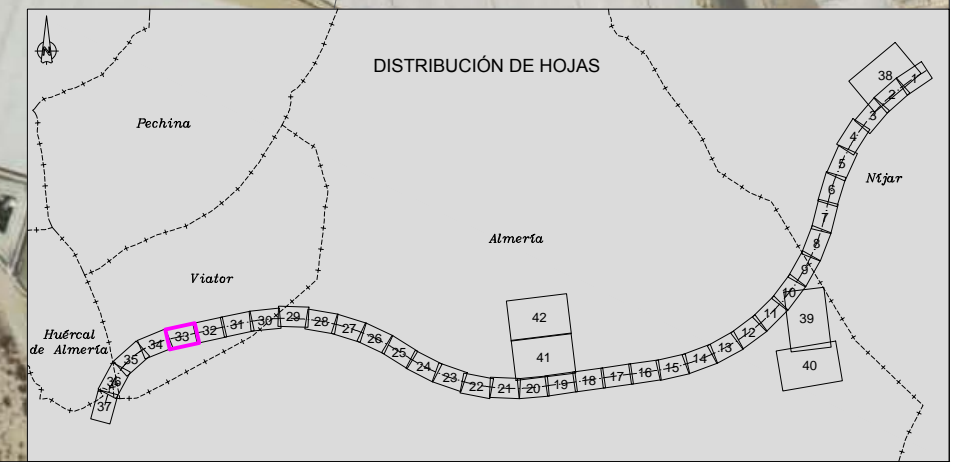
**Nº DE FIGURA**  
 3.4  
 Hoja 31 de 42












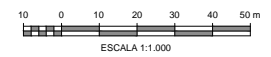
Archivo: \\192.168.1.80\Ingenieros\292-PROYECTO-5-AGS-5-PL-ANOS\AUTOCAD\FM2019\PC2-AX-19-AG-PL-030-00- FotoAerea E83.dwg



**TÍTULO:**  
 PROYECTO DE CONSTRUCCIÓN DE PLATAFORMA DEL  
 CORREDOR MEDITERRÁNEO DE ALTA VELOCIDAD  
 MURCIA - ALMERÍA. TRAMO: NÍJAR - RÍO ANDARAX

**AUTOR:**  
  
 I.C.C.P. María Jesús Espinosa Rueda

**ESCALA:**  
 1:1.000  
 Numérica Gráfica  
 Formato original UNE-A1

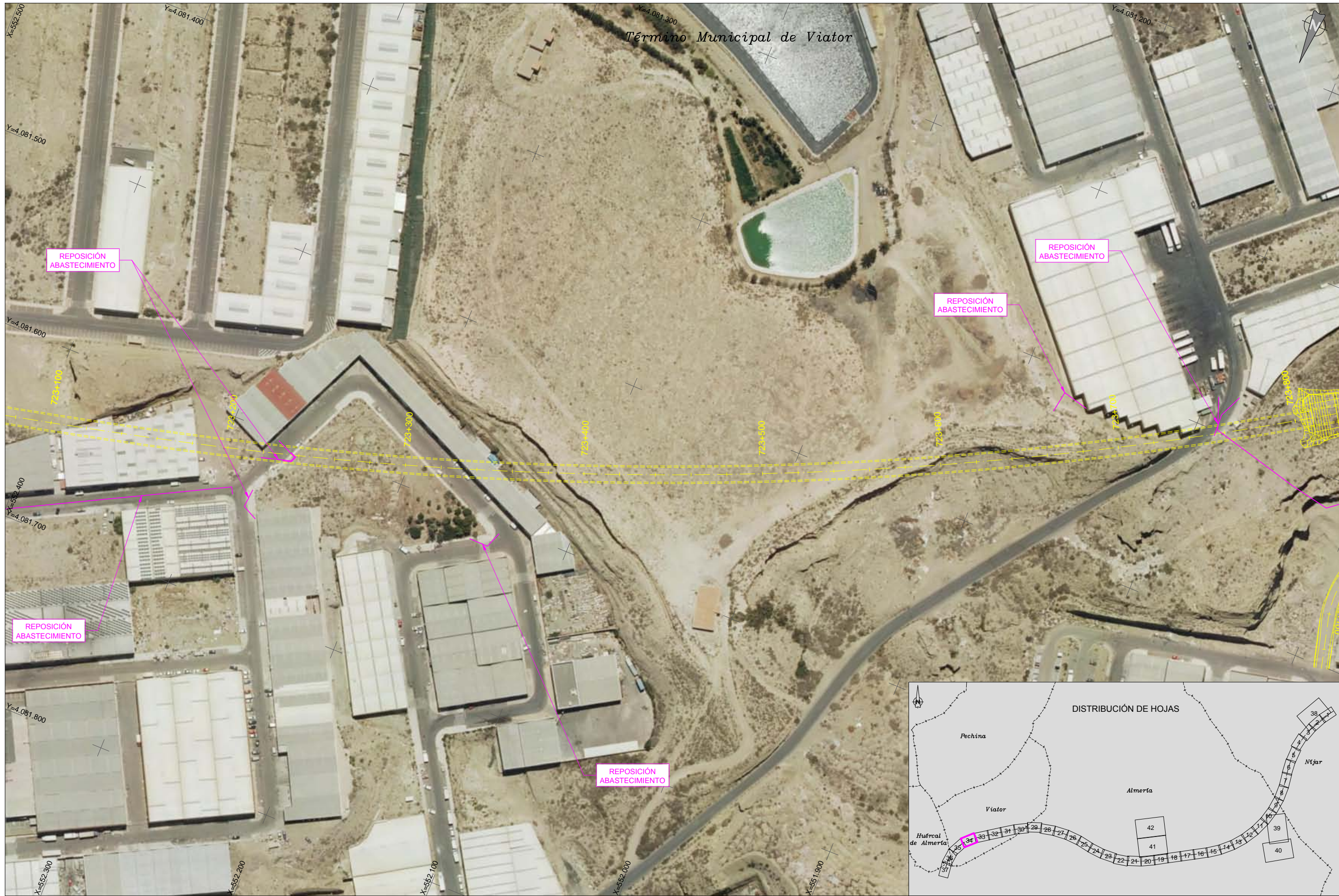


**FECHA:**  
 MAYO 2018

**TÍTULO DE LA FIGURA:**  
 ANEJO Nº 19. EXPROPIACIONES  
 FOTO AÉREA

**Nº DE FIGURA**  
 3.4  
 Hoja 33 de 42





Término Municipal de Viator

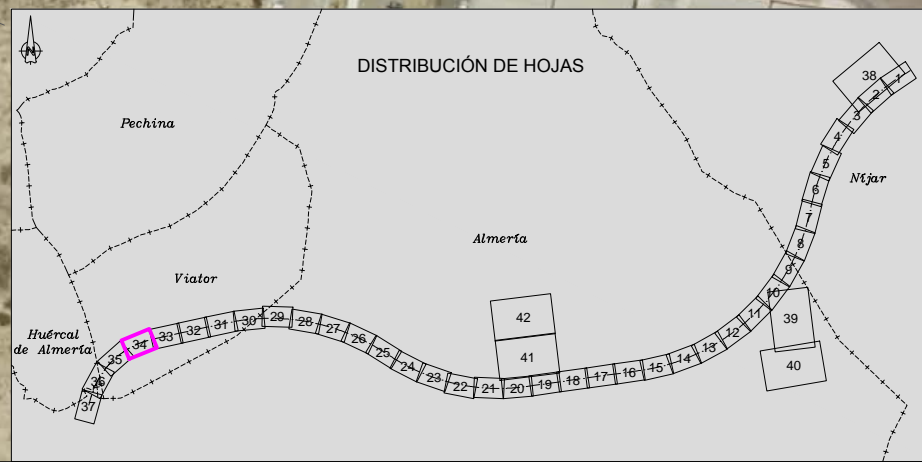
REPOSICIÓN ABASTECIMIENTO

REPOSICIÓN ABASTECIMIENTO

REPOSICIÓN ABASTECIMIENTO

REPOSICIÓN ABASTECIMIENTO


REPOSICIÓN ABASTECIMIENTO



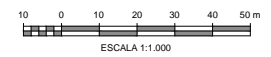
Archivo: \\102.168.11.80\In\2012\PROYECTO-5-AE-5-PL-ANOS\AUTOCAD\FM\2012\PC2-AX-19-AG-PL-03\000-FotoAerea-E03.Awg



TÍTULO:  
PROYECTO DE CONSTRUCCIÓN DE PLATAFORMA DEL  
CORREDOR MEDITERRÁNEO DE ALTA VELOCIDAD  
MURCIA - ALMERÍA. TRAMO: NÍJAR - RÍO ANDARAX

AUTOR:  
  
INGENIEROS  
CONSULTORES  
Y ARQUITECTOS  
I.C.C.P. María Jesús Espinosa Rueda

ESCALA:  
1:1.000  
Numérica  
Gráfica  
Formato original UNE-A1

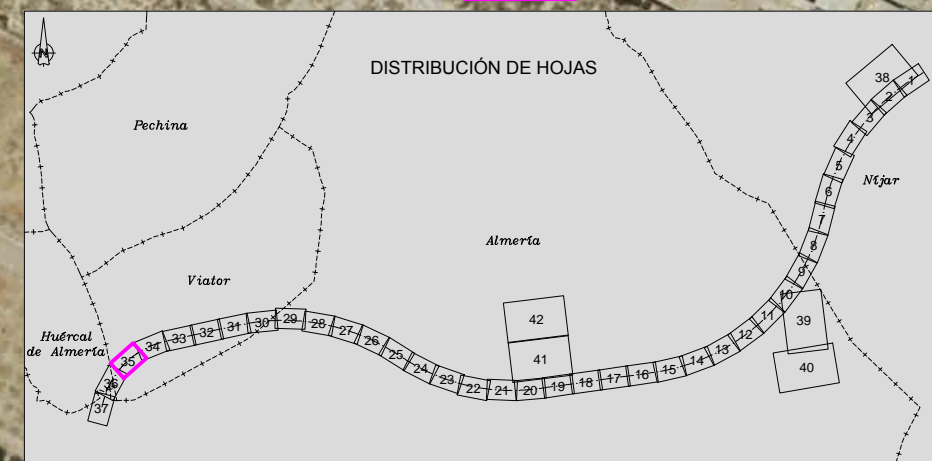


FECHA:  
MAYO 2018

TÍTULO DE LA FIGURA:  
ANEJO Nº 19. EXPROPIACIONES  
FOTO AÉREA

Nº DE FIGURA  
3.4  
Hoja 34 de 42




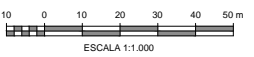


Archivo: \\192.168.1.10\Inm292\PROYECTOS\6-AGS-5-PLANS\AUTOCAD\FM29\PC2-AX-19-AG-PL-03\000-FotoAerea-E03.dwg



TÍTULO:  
 PROYECTO DE CONSTRUCCIÓN DE PLATAFORMA DEL  
 CORREDOR MEDITERRÁNEO DE ALTA VELOCIDAD  
 MURCIA - ALMERÍA. TRAMO: NÍJAR - RÍO ANDARAX

AUTOR:  
  
 I.C.C.P. María Jesús Espinosa Rueda

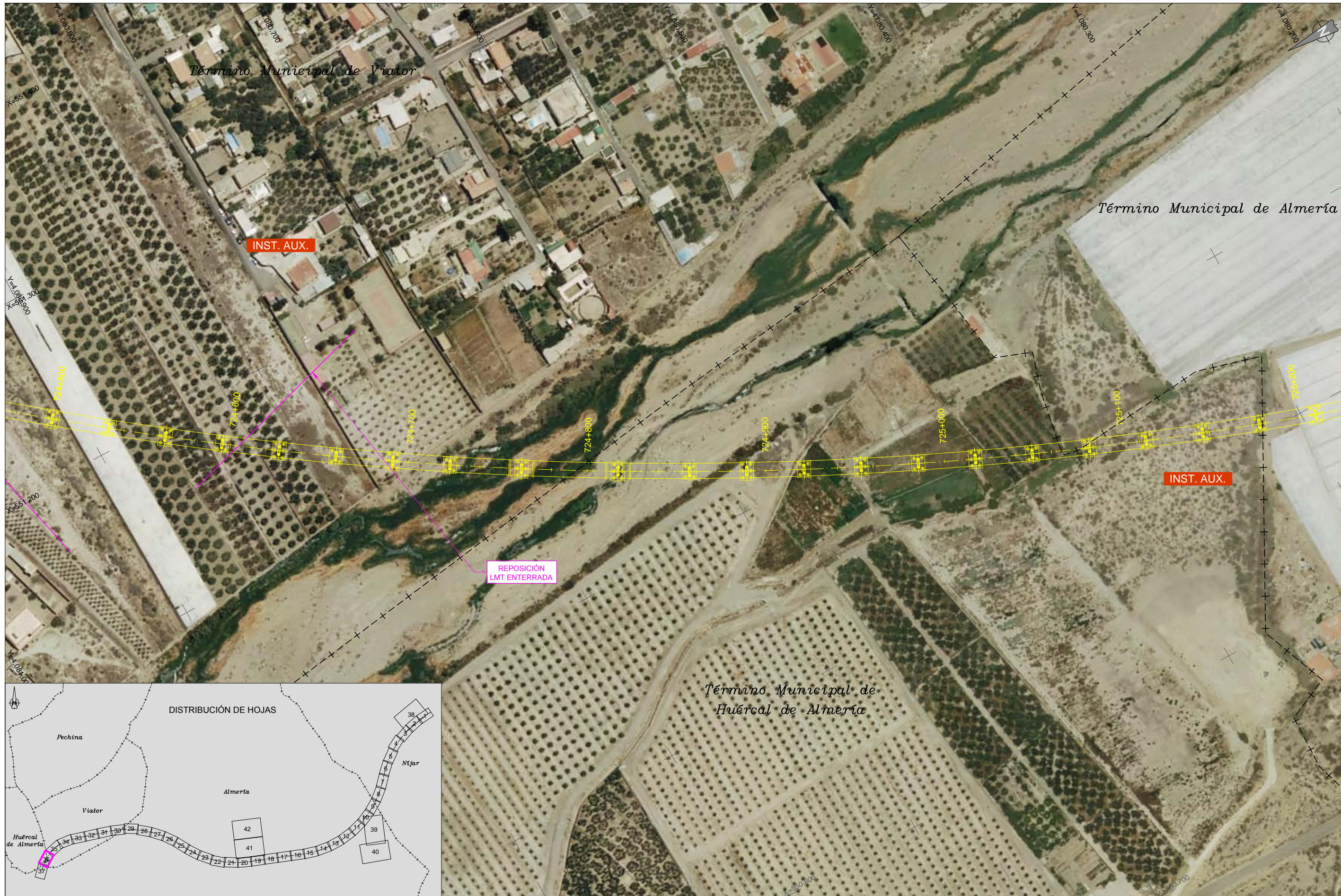
ESCALA:  
 1:1.000  
 Numérica Gráfica  
  
 Formato original UNE-A1

FECHA:  
 MAYO 2018

TÍTULO DE LA FIGURA:  
 ANEJO Nº 19. EXPROPIACIONES  
 FOTO AÉREA

Nº DE FIGURA  
 3.4  
 Hoja 35 de 42




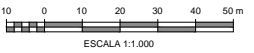


Archivo: \\192.168.1.80\Inm\2012\PROYECTO\3-6-AGS-5-PLANOS\AUTOCAD\FM\2012\PC2-AX-19-AG-PL-03\000-FotoAerea-E103.Awg



TÍTULO:  
 PROYECTO DE CONSTRUCCIÓN DE PLATAFORMA DEL  
 CORREDOR MEDITERRÁNEO DE ALTA VELOCIDAD  
 MURCIA - ALMERÍA. TRAMO: NÍJAR - RÍO ANDARAX

AUTOR:  
  
 I.C.C.P. María Jesús Espinosa Rueda

ESCALA:  
 1:1.000  
 Numérica  
  
 Gráfica  
 Formato original UNE-A1

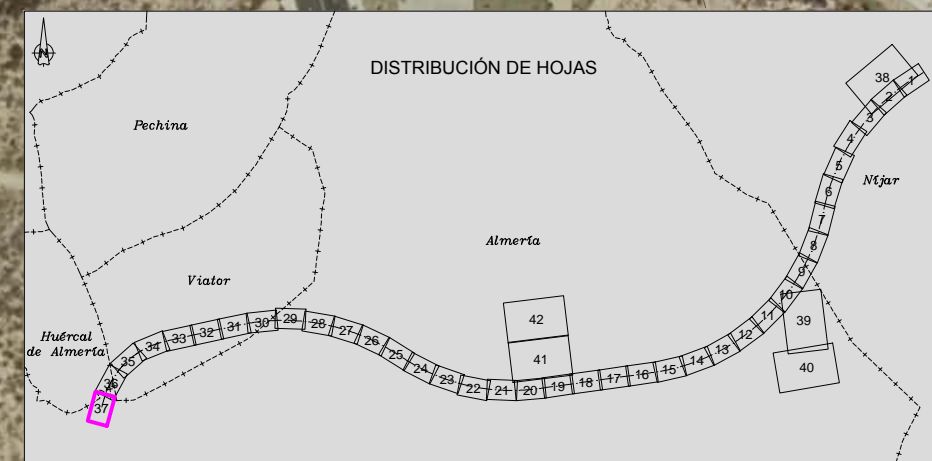
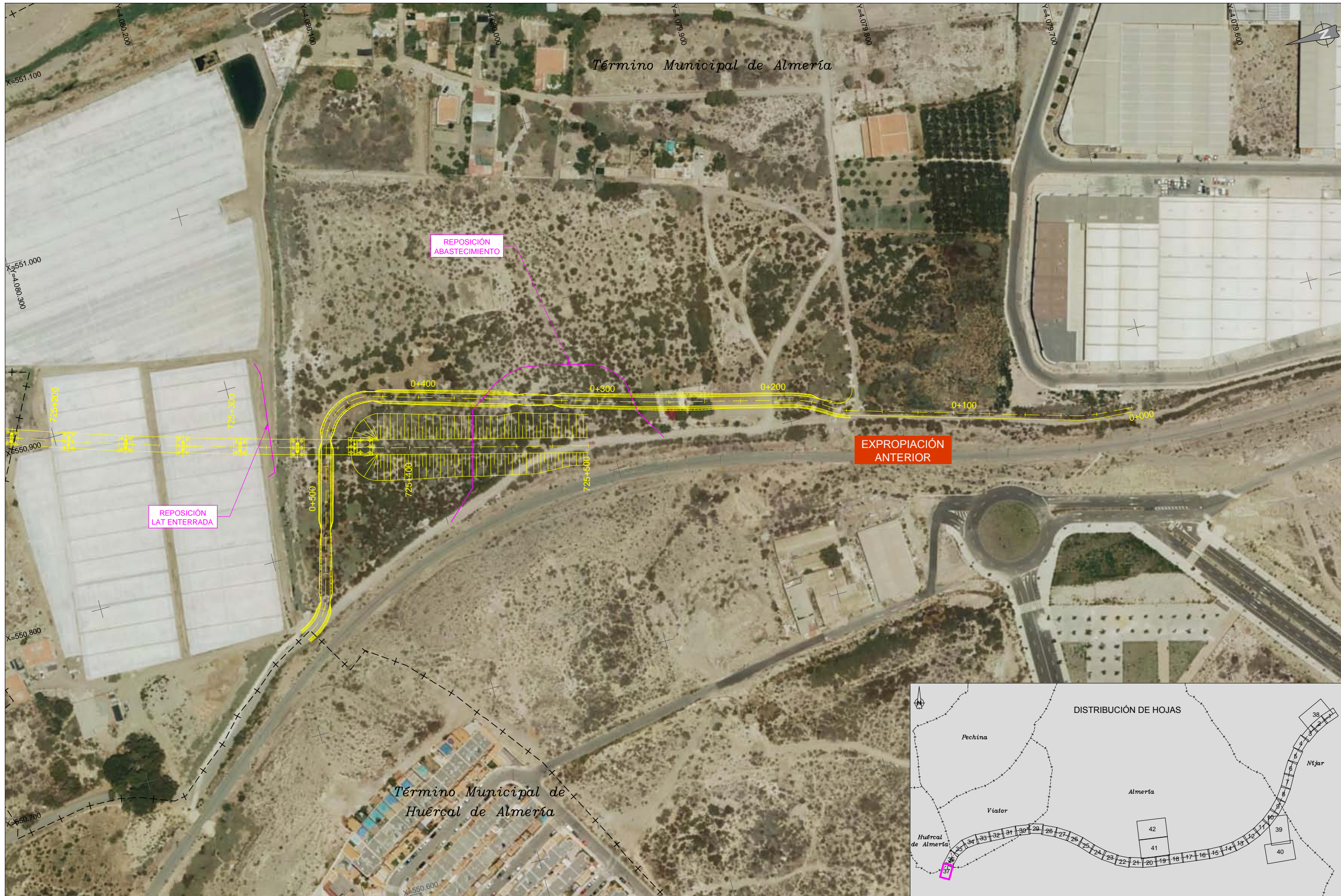
FECHA:  
 MAYO 2018

TÍTULO DE LA FIGURA:  
 ANEJO Nº 19. EXPROPIACIONES  
 FOTO AÉREA

Nº DE FIGURA  
 3.4  
 Hoja 36 de 42








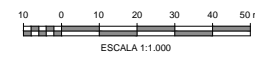
Archivo: \\192.168.1.80\Inia\292-PROYECTO-3-PLANS\AUTOCAD\FM\239-PC2-AX-19-AG-PL-03\000-FotoAerea-E83\_Ang



**TÍTULO:**  
 PROYECTO DE CONSTRUCCIÓN DE PLATAFORMA DEL  
 CORREDOR MEDITERRÁNEO DE ALTA VELOCIDAD  
 MURCIA - ALMERÍA. TRAMO: NÍJAR - RÍO ANDARAX

**AUTOR:**  
  
 I.C.C.P. María Jesús Espinosa Rueda

**ESCALA:**  
 1:1.000  
 Numérica Gráfica  
 Formato original UNE-A1

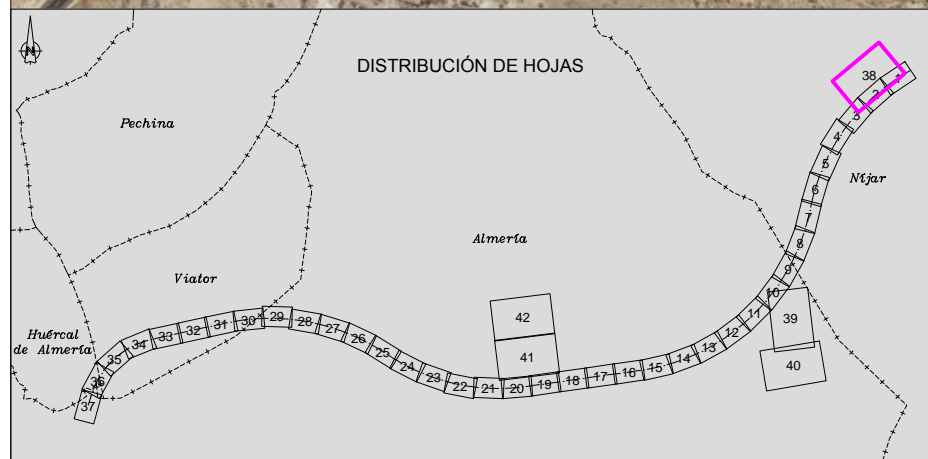


**FECHA:**  
 MAYO 2018

**TÍTULO DE LA FIGURA:**  
 ANEJO Nº 19. EXPROPIACIONES  
 FOTO AÉREA

**Nº DE FIGURA**  
 3.4  
 Hoja 37 de 42




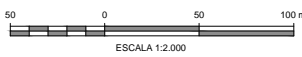


Archivo: \\192.168.1.80\Inm\292-PROD\DC3-6-AG3-5-PL-ANOS\AUTOCAD\FM\292-PC2-AX-19-AG-PL-03\000-FotoAerea-E103.dwg



TÍTULO:  
 PROYECTO DE CONSTRUCCIÓN DE PLATAFORMA DEL  
 CORREDOR MEDITERRÁNEO DE ALTA VELOCIDAD  
 MURCIA - ALMERÍA. TRAMO: NÍJAR - RÍO ANDARAX

AUTOR:  
  
 I.C.C.P. María Jesús Espinosa Rueda

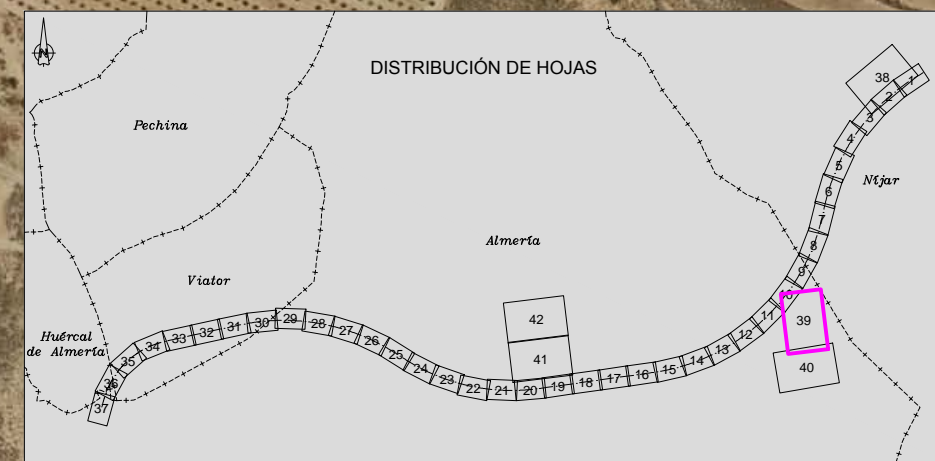
ESCALA:  
 1:2.000  
 Numérica  
  
 Gráfica  
 Formato original UNE-A1

FECHA:  
 MAYO 2018

TÍTULO DE LA FIGURA:  
 ANEJO Nº 19. EXPROPIACIONES  
 FOTO AÉREA

Nº DE FIGURA  
 3.4  
 Hoja 38 de 42




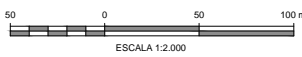


Archivo: \\192.168.11.80\in\2012-PRD\DC3-6-AG3-5-PL-ANOS\AUTOCAD\FM2012\PC2-AX-19-AG-PL-03\000-FotoAerea-E03.dwg



**TÍTULO:**  
 PROYECTO DE CONSTRUCCIÓN DE PLATAFORMA DEL  
 CORREDOR MEDITERRÁNEO DE ALTA VELOCIDAD  
 MURCIA - ALMERÍA. TRAMO: NÍJAR - RÍO ANDARAX

**AUTOR:**  
  
 I.C.C.P. María Jesús Espinosa Rueda

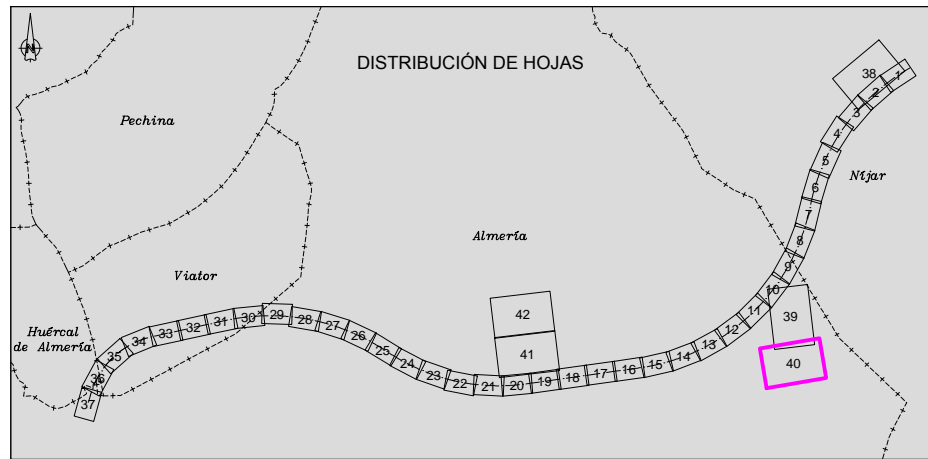
**ESCALA:**  
 1:2.000  
 Numérica  
  
 Gráfica  
 Formato original UNE-A1

**FECHA:**  
 MAYO 2018

**TÍTULO DE LA FIGURA:**  
 ANEJO Nº 19. EXPROPIACIONES  
 FOTO AÉREA

**Nº DE FIGURA**  
 3.4  
 Hoja 39 de 42




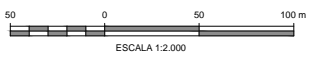


Archivo: \\192.168.11.80\proyectos\2012\PROYECTO DE ALTA VELOCIDAD\AUTOCAD\PM2012\PC2-AX-19-AG-PL-030\00-FotoAerea-E03.dwg



TÍTULO:  
 PROYECTO DE CONSTRUCCIÓN DE PLATAFORMA DEL  
 CORREDOR MEDITERRÁNEO DE ALTA VELOCIDAD  
 MURCIA - ALMERÍA. TRAMO: NÍJAR - RÍO ANDARAX

AUTOR:  
  
 I.C.C.P. María Jesús Espinosa Rueda

ESCALA:  
 1:2.000  
 Numérica  
  
 Gráfica  
 Formato original UNE-A1

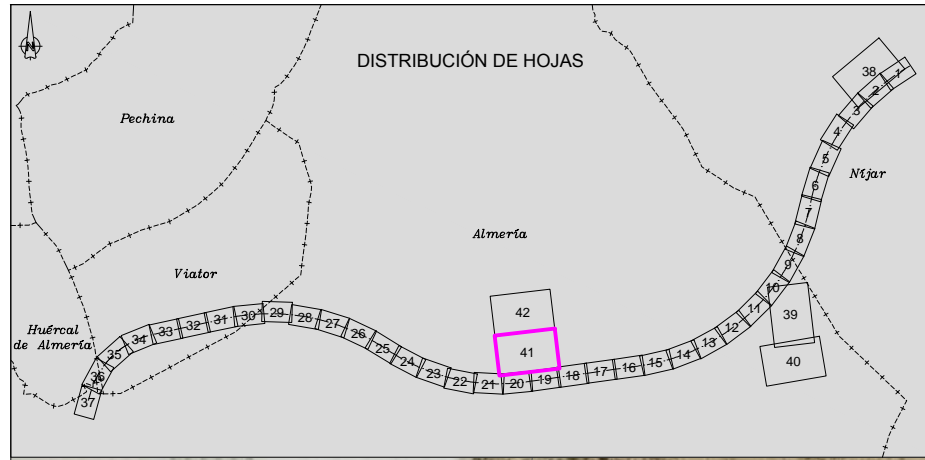
FECHA:  
 MAYO 2018

TÍTULO DE LA FIGURA:  
 ANEJO Nº 19. EXPROPIACIONES  
 FOTO AÉREA

Nº DE FIGURA  
 3.4  
 Hoja 40 de 42









Archivo: \\032.168.11.80\m2022\2-PROYECTO\3-5-AGS\5-5-PLANS\AUTOCAD\FM2022\PC2-AX-19-AG-PL-030\00-FotoAerea-E03\_Ang



TÍTULO:  
 PROYECTO DE CONSTRUCCIÓN DE PLATAFORMA DEL  
 CORREDOR MEDITERRÁNEO DE ALTA VELOCIDAD  
 MURCIA - ALMERÍA. TRAMO: NÍJAR - RÍO ANDARAX

AUTOR:  
  
 I.C.C.P. María Jesús Espinosa Rueda

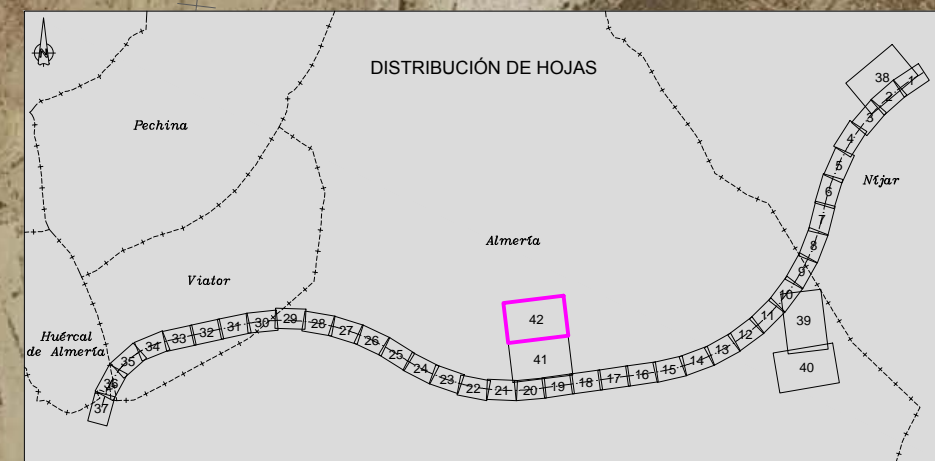
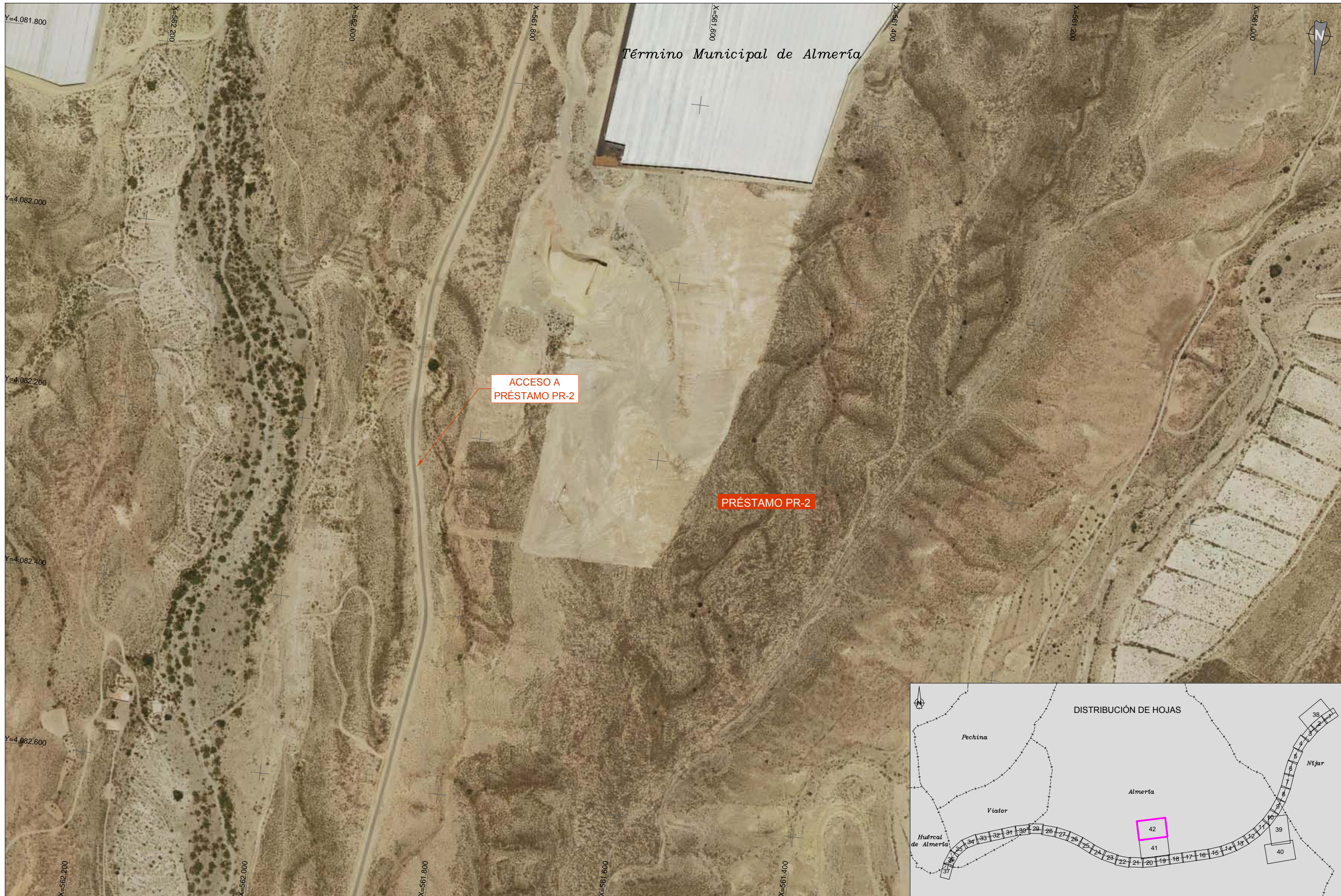
ESCALA:  
 1:2.000  
 Numérica  
  
 Gráfica  
 Formato original UNE-A1

FECHA:  
 MAYO 2018

TÍTULO DE LA FIGURA:  
 ANEJO Nº 19. EXPROPIACIONES  
 FOTO AÉREA

Nº DE FIGURA  
 3.4  
 Hoja 41 de 42







Archivo: \\192.168.11.80\In\2012\PROYECTO\3-6-AGS-5-5-PLANS\AUTOCAD\FM2012\PC2-AX-19-AG-PL-030\00-FotoAerea-E03\_Ang



TÍTULO:  
 PROYECTO DE CONSTRUCCIÓN DE PLATAFORMA DEL  
 CORREDOR MEDITERRÁNEO DE ALTA VELOCIDAD  
 MURCIA - ALMERÍA. TRAMO: NÍJAR - RÍO ANDARAX

AUTOR:  
  
 I.C.C.P. María Jesús Espinosa Rueda

ESCALA:  
 1:2.000  
 Numérica  
  
 Gráfica  
 Formato original UNE-A1

FECHA:  
 MAYO 2018

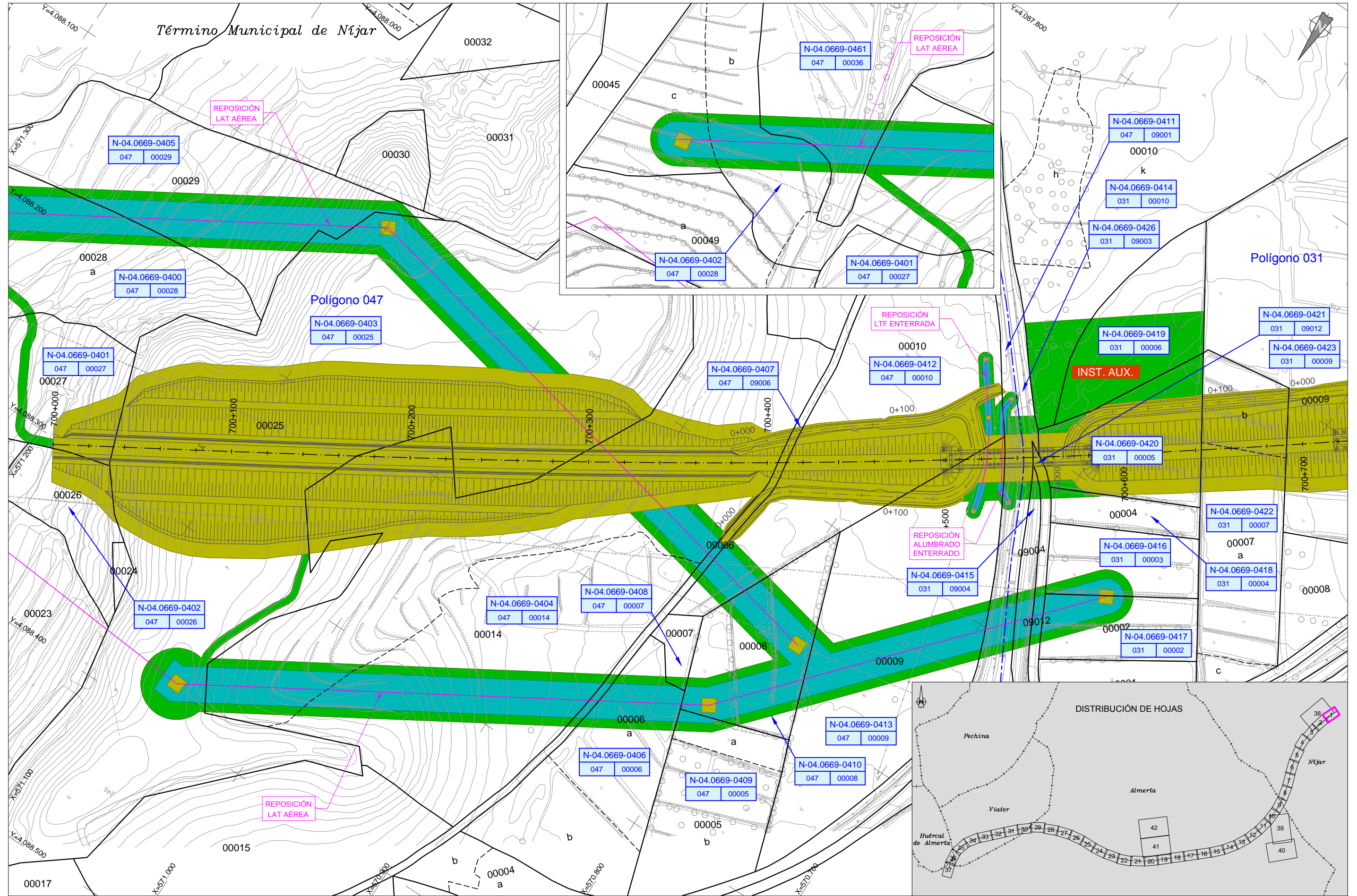
TÍTULO DE LA FIGURA:  
 ANEJO Nº 19. EXPROPIACIONES  
 FOTO AÉREA

Nº DE FIGURA  
 3.4  
 Hoja 42 de 42



### 3.5. PLANOS DE EXPROPIACIONES






Archivo: \\032.168.11.80\In\2012-PR000032-4-AG-5-PL-ANOS\AUTOCAD\FM2012-PC2-AX-19-AG-PL-03000-Parcelas-5-05.dwg



**TÍTULO:**  
 PROYECTO DE CONSTRUCCIÓN DE PLATAFORMA DEL  
 CORREDOR MEDITERRÁNEO DE ALTA VELOCIDAD  
 MURCIA - ALMERÍA. TRAMO: NÍJAR - RÍO ANDARAX

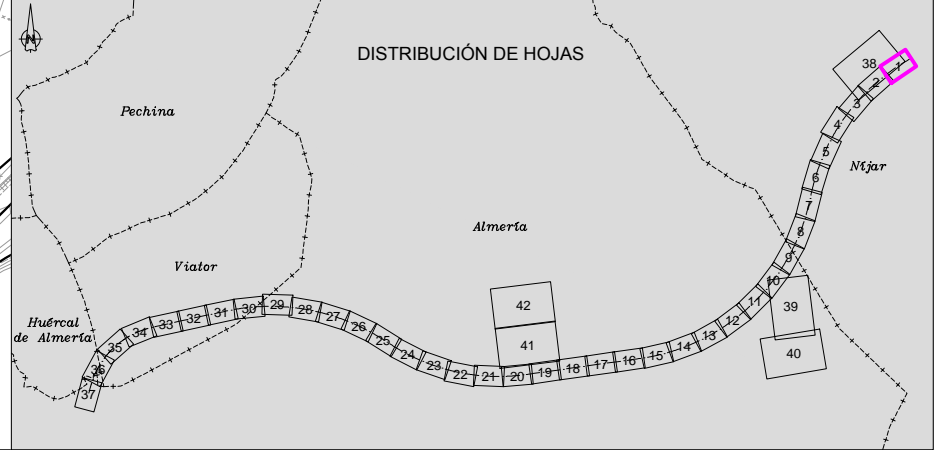
**AUTOR:**  

 I.C.C.P. María Jesús Espinosa Rueda

**ESCALA:**  
 1:1.000  
 Numérica Gráfica  
 Formato original UNE-A1

**FECHA:**  
 MAYO 2018

**TÍTULO DE LA FIGURA:**  
 ANEJO Nº 19. EXPROPIACIONES  
 PLANO PARCELARIO

**Nº DE FIGURA**  
 3.5  
 Hoja 1 de 42







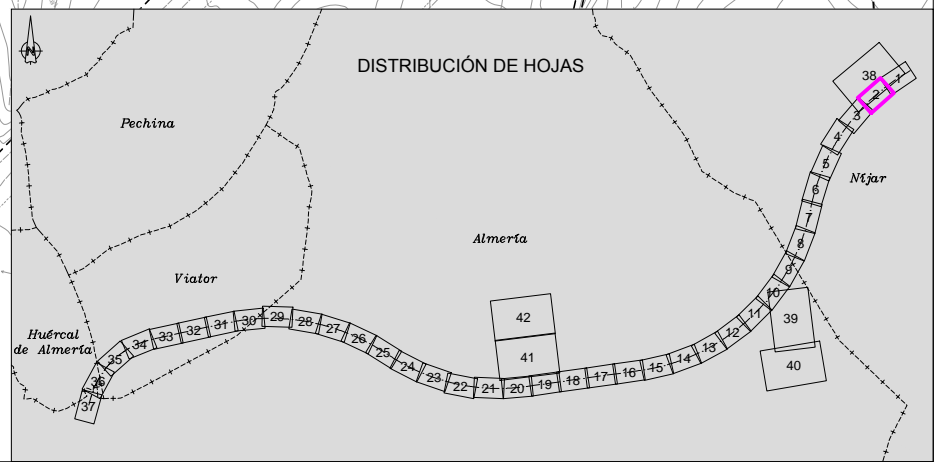
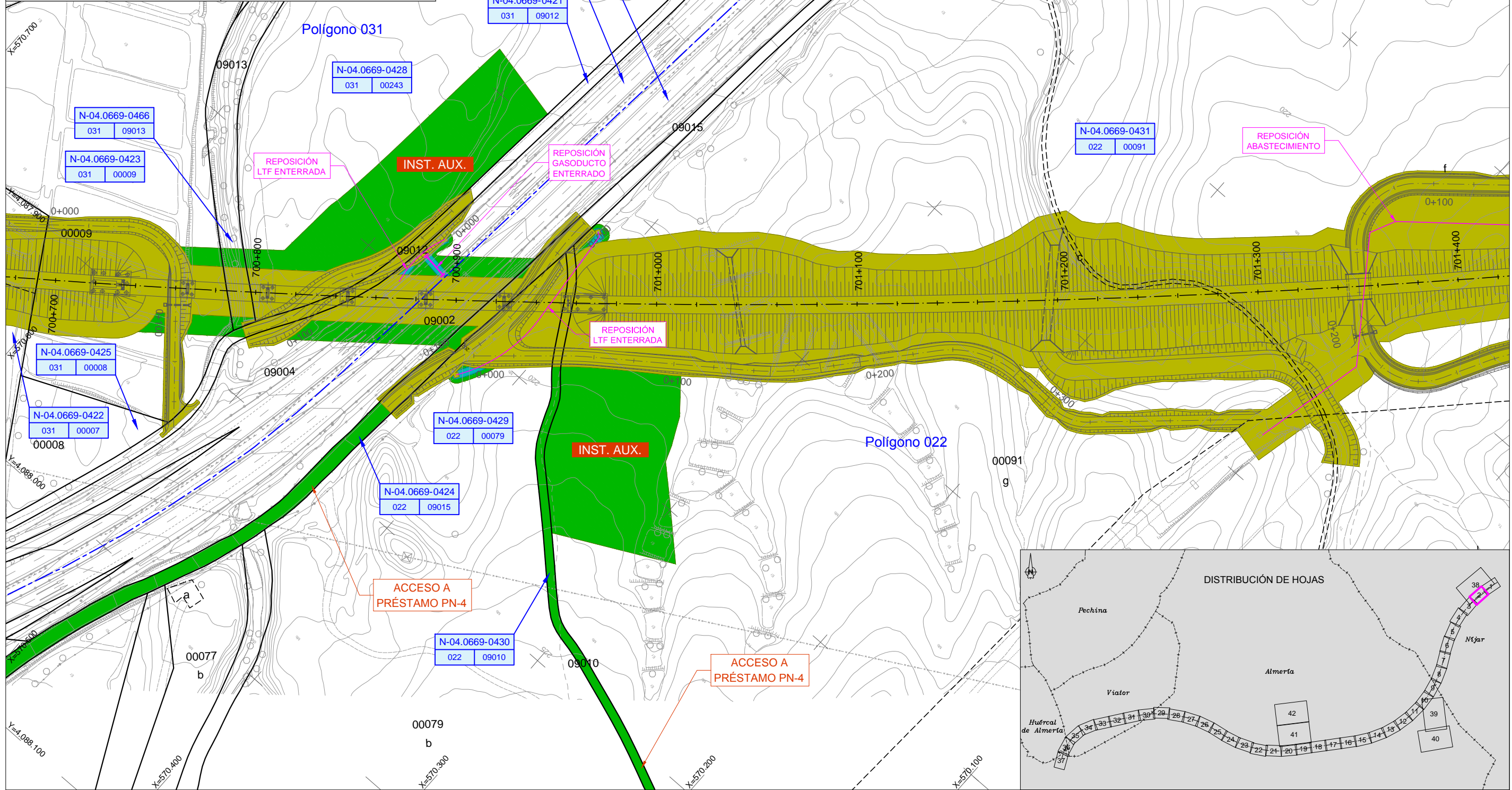
LEYENDA	
	EXPROPIACIÓN
	SERVIDUMBRE
	OCUPACIÓN TEMPORAL
	EDIFICACIÓN AFECTADA
	LÍMITE DE TÉRMINO MUNICIPAL
	LÍMITE DE POLÍGONO/ MANZANA URBANA
	LÍMITE DE PARCELA
	LÍMITE DE SUBPARCELA

RURAL	
PROVINCIA	TÉRMINO MUNICIPAL
LÍNEA	Nº DE ORDEN
POLÍGONO	PARCELA
L-00.0000-0000 000 00000	

URBANA	
PROVINCIA	TÉRMINO MUNICIPAL
LÍNEA	Nº DE ORDEN
L-00.0000-0000 00000000000000000000	
REF. CATASTRAL	



Archivo: \\032.168.11.80\In\0292-PRO\0292-4-AG-5-5-PLANS\AUTOCAD\FM239-PC2-AX-19-AG-PL-030300-Parcelario-5-05.dwg



TÍTULO:  
PROYECTO DE CONSTRUCCIÓN DE PLATAFORMA DEL  
CORREDOR MEDITERRÁNEO DE ALTA VELOCIDAD  
MURCIA - ALMERÍA. TRAMO: NÍJAR - RÍO ANDARAX

AUTOR:  
 **TYPSA**  
INGENIEROS  
CONSULTORES  
Y ARQUITECTOS  
I.C.C.P. María Jesús Espinosa Rueda

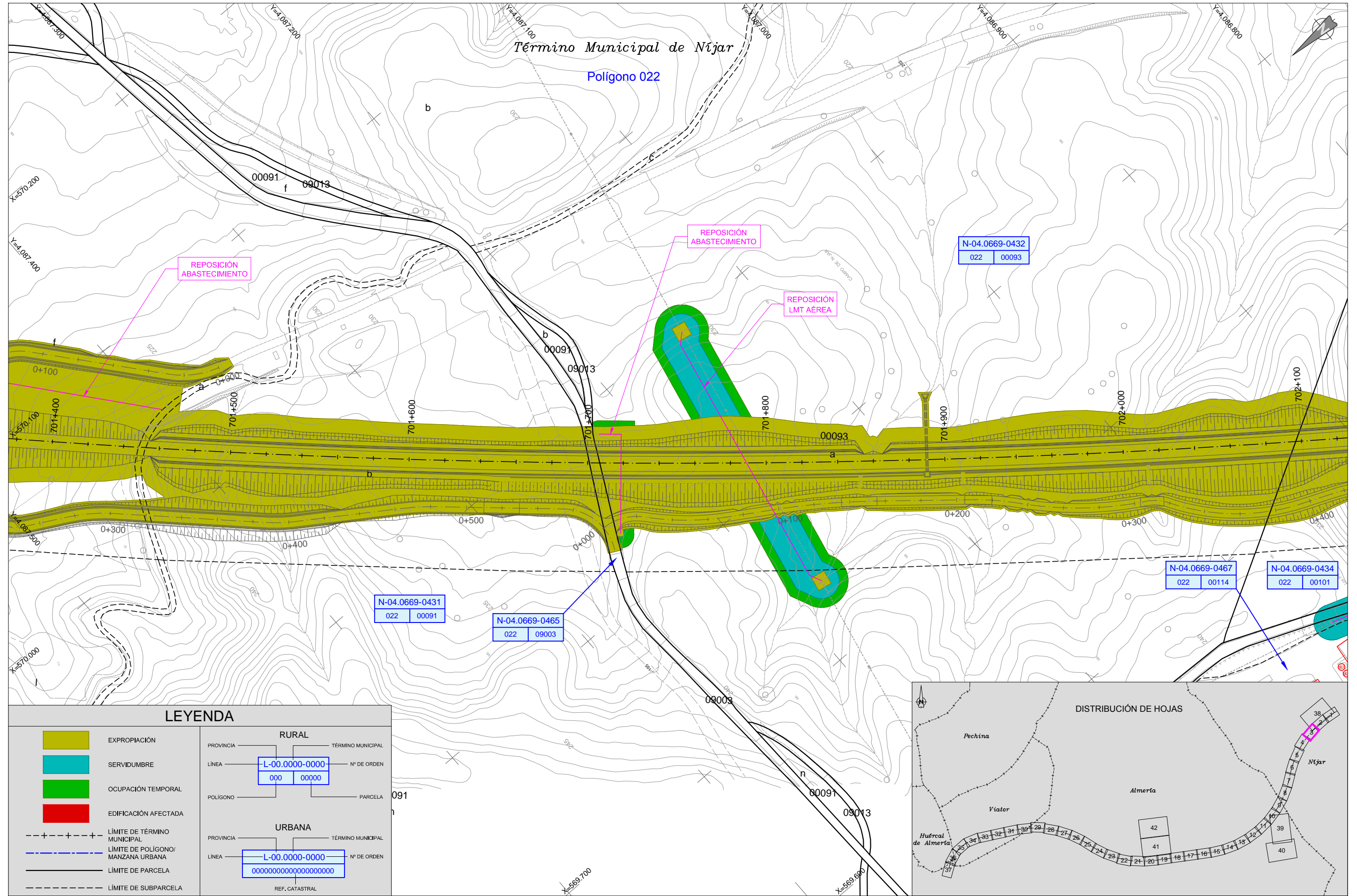
ESCALA:  
1:1.000  
Numérica Gráfica  
Formato original UNE-A1

FECHA:  
MAYO 2018

TÍTULO DE LA FIGURA:  
ANEJO Nº 19. EXPROPIACIONES  
PLANO PARCELARIO

Nº DE FIGURA  
3.5  
Hoja 2 de 42



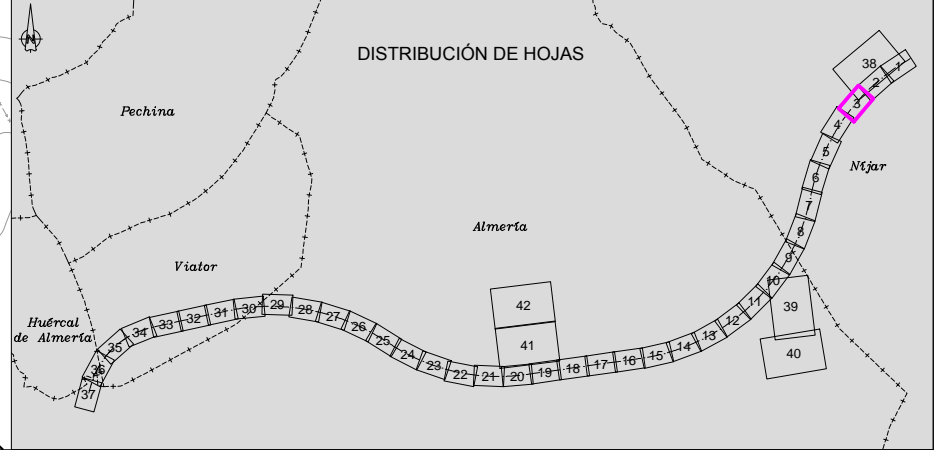


**LEYENDA**

	EXPROPIACIÓN
	SERVIDUMBRE
	OCCUPACIÓN TEMPORAL
	EDIFICACIÓN AFECTADA
	LÍMITE DE TÉRMINO MUNICIPAL
	LÍMITE DE POLÍGONO/ MANZANA URBANA
	LÍMITE DE PARCELA
	LÍMITE DE SUBPARCELA

RURAL				
PROVINCIA	TÉRMINO MUNICIPAL			
LÍNEA	Nº DE ORDEN			
POLÍGONO	PARCELA			
<table border="1"> <tr> <td>L-00.0000-0000</td> <td>000</td> <td>00000</td> </tr> </table>		L-00.0000-0000	000	00000
L-00.0000-0000	000	00000		
URBANA				
PROVINCIA	TÉRMINO MUNICIPAL			
LÍNEA	Nº DE ORDEN			
<table border="1"> <tr> <td>L-00.0000-0000</td> <td>00000000000000000000</td> </tr> </table>		L-00.0000-0000	00000000000000000000	
L-00.0000-0000	00000000000000000000			
REF. CATASTRAL				



TÍTULO:  
 PROYECTO DE CONSTRUCCIÓN DE PLATAFORMA DEL  
 CORREDOR MEDITERRÁNEO DE ALTA VELOCIDAD  
 MURCIA - ALMERÍA. TRAMO: NÍJAR - RÍO ANDARAX

AUTOR:  
**TYPSA**  
 INGENIEROS  
 CONSULTORES  
 Y ARQUITECTOS  
 I.C.C.P. María Jesús Espinosa Rueda

ESCALA:  
 1:1.000  
 Numérica Gráfica  
 Formato original UNE-A1

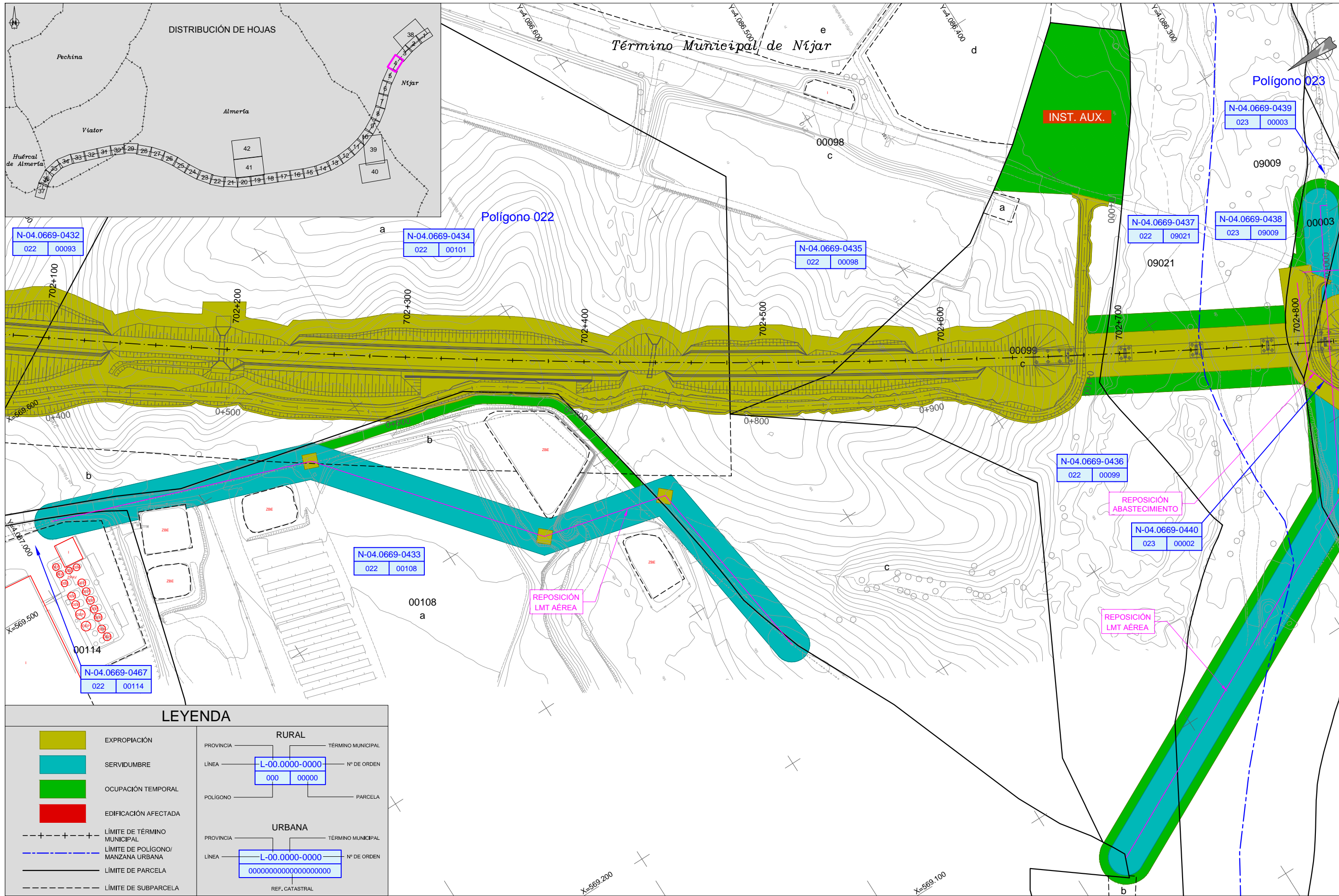
FECHA:  
 MAYO 2018

TÍTULO DE LA FIGURA:  
 ANEJO Nº 19. EXPROPIACIONES  
 PLANO PARCELARIO

Nº DE FIGURA  
 3.5  
 Hoja 3 de 42

Archivo: \\032.168.11.80\In\2012\PROYECTO\6-AG-03-5-PLANS\AUTOCAD\FM2012\PC2-AX-19-AG-PL-030500-Parcelario-5-05.dwg





LEYENDA	
	EXPROPIACIÓN
	SERVIDUMBRE
	OCCUPACIÓN TEMPORAL
	EDIFICACIÓN AFECTADA
	LÍMITE DE TÉRMINO MUNICIPAL
	LÍMITE DE POLÍGONO/ MANZANA URBANA
	LÍMITE DE PARCELA
	LÍMITE DE SUBPARCELA
<b>RURAL</b>	
PROVINCIA	TÉRMINO MUNICIPAL
LÍNEA	Nº DE ORDEN
L-00.0000-0000	
000 00000	
POLÍGONO	PARCELA
<b>URBANA</b>	
PROVINCIA	TÉRMINO MUNICIPAL
LÍNEA	Nº DE ORDEN
L-00.0000-0000	
00000000000000000000	
REF. CATASTRAL	



TÍTULO:  
 PROYECTO DE CONSTRUCCIÓN DE PLATAFORMA DEL  
 CORREDOR MEDITERRÁNEO DE ALTA VELOCIDAD  
 MURCIA - ALMERÍA. TRAMO: NÍJAR - RÍO ANDARAX

AUTOR:  
**TYPSA**  
 INGENIEROS  
 CONSULTORES  
 Y ARQUITECTOS  
 I.C.C.P. María Jesús Espinosa Rueda

ESCALA:  
 1:1.000  
 Numérica  
  
 Gráfica  
 Formato original UNE-A1

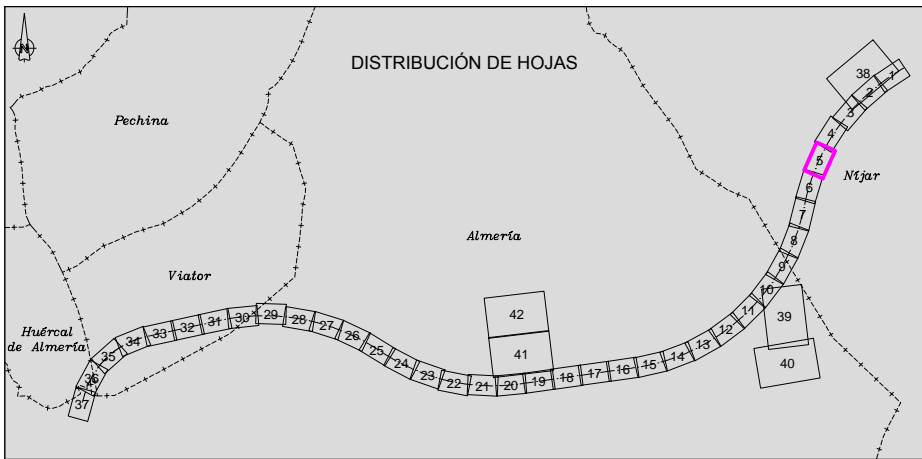
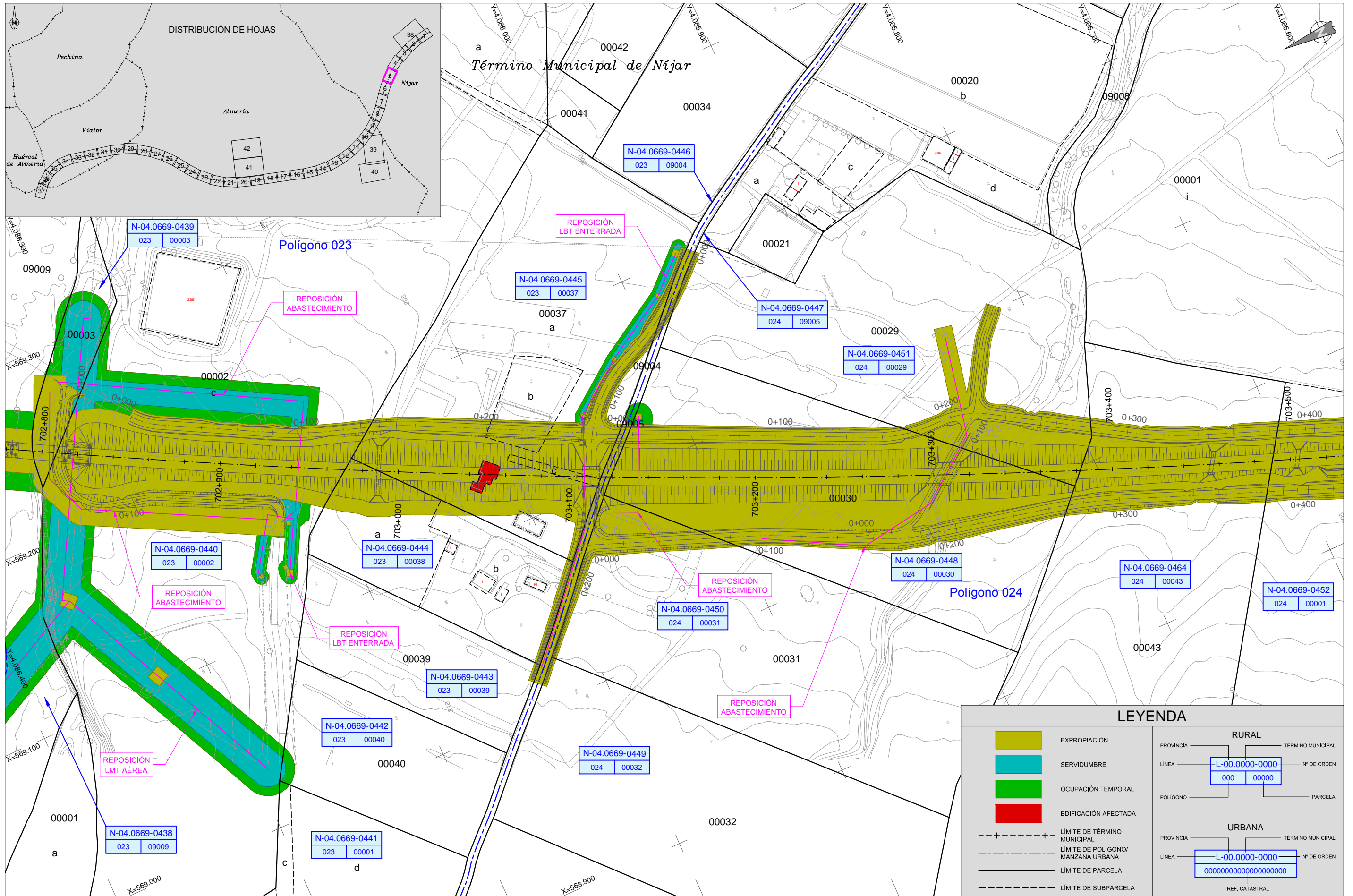
FECHA:  
 MAYO 2018

TÍTULO DE LA FIGURA:  
 ANEJO Nº 19. EXPROPIACIONES  
 PLANO PARCELARIO

Nº DE FIGURA  
 3.5  
 Hoja 4 de 42

Archivo: \\032.168.11.80\In\2012\2-PROYECTO-4-AGS-5-PLANS\AUTOCAD\FM\2012\PC2-AX-19-AG-PL-030300-Parcelario-E-05.dwg





LEYENDA	
	EXPROPIACIÓN
	SERVIDUMBRE
	OCUPACIÓN TEMPORAL
	EDIFICACIÓN AFECTADA
	LÍMITE DE TÉRMINO MUNICIPAL
	LÍMITE DE POLÍGONO/ MANZANA URBANA
	LÍMITE DE PARCELA
	LÍMITE DE SUBPARCELA

RURAL	
PROVINCIA	TÉRMINO MUNICIPAL
LÍNEA	Nº DE ORDEN
POLÍGONO	PARCELA
L-00.0000-0000 000 00000	

URBANA	
PROVINCIA	TÉRMINO MUNICIPAL
LÍNEA	Nº DE ORDEN
L-00.0000-0000 00000000000000000000	
REF. CATASTRAL	

Archivo: \\102.168.11.80\In\2019-PROYECTO-4-AGS-5-PLANS\AUTOCAD\FM2019-PC2-AK-19-AG-PL-03000-Parcelas\5-05.dwg



TÍTULO:  
 PROYECTO DE CONSTRUCCIÓN DE PLATAFORMA DEL  
 CORREDOR MEDITERRÁNEO DE ALTA VELOCIDAD  
 MURCIA - ALMERÍA. TRAMO: NÍJAR - RÍO ANDARAX

AUTOR:  
 I.C.C.P. María Jesús Espinosa Rueda

ESCALA:  
 1:1.000  
 Numérica Gráfica  
 Formato original UNE-A1

FECHA:  
 MAYO 2018

TÍTULO DE LA FIGURA:  
 ANEJO Nº 19. EXPROPIACIONES  
 PLANO PARCELARIO

Nº DE FIGURA  
 3.5  
 Hoja 5 de 42







N-04.0669-0464  
024 00043

N-04.0669-0453  
024 00002

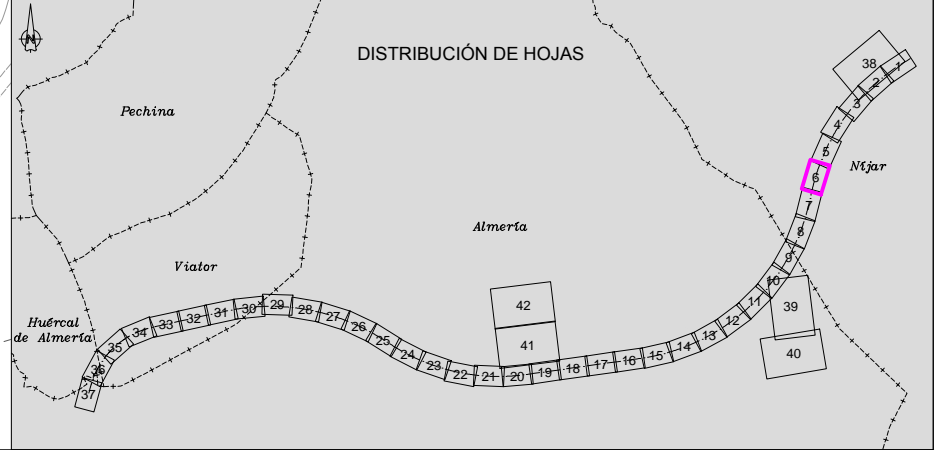
N-04.0669-0452  
024 00001

**LEYENDA**

	EXPROPIACIÓN
	SERVIDUMBRE
	OCCUPACIÓN TEMPORAL
	EDIFICACIÓN AFECTADA
	LÍMITE DE TÉRMINO MUNICIPAL
	LÍMITE DE POLÍGONO/ MANZANA URBANA
	LÍMITE DE PARCELA
	LÍMITE DE SUBPARCELA

RURAL	
PROVINCIA	TÉRMINO MUNICIPAL
LÍNEA	Nº DE ORDEN
POLÍGONO	PARCELA
L-00.0000-0000 000 00000	
URBANA	
PROVINCIA	TÉRMINO MUNICIPAL
LÍNEA	Nº DE ORDEN
L-00.0000-0000 00000000000000000000	
REF. CATASTRAL	



TÍTULO:  
PROYECTO DE CONSTRUCCIÓN DE PLATAFORMA DEL  
CORREDOR MEDITERRÁNEO DE ALTA VELOCIDAD  
MURCIA - ALMERÍA. TRAMO: NÍJAR - RÍO ANDARAX

AUTOR:  
  
I.C.C.P. María Jesús Espinosa Rueda

ESCALA:  
1:1.000  
Numérica Gráfica  
Formato original UNE-A1

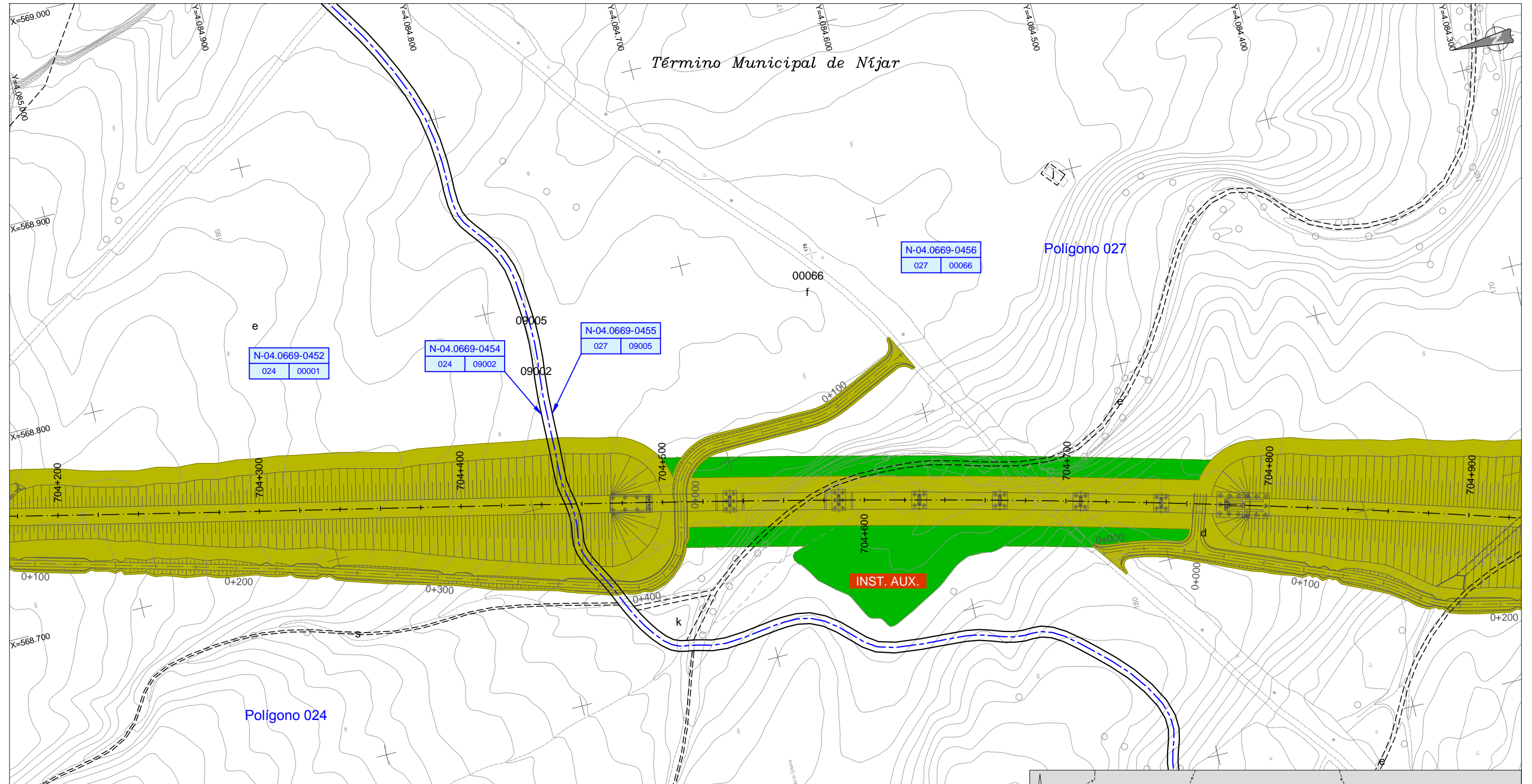
FECHA:  
MAYO 2018

TÍTULO DE LA FIGURA:  
ANEJO Nº 19. EXPROPIACIONES  
PLANO PARCELARIO

Nº DE FIGURA  
3.5  
Hoja 6 de 42

Archivo: \\192.168.1.10\In\2012\PROYECTO\3-6-AG-5-PLANS\AUTOCAD\FM2012\PC2-AX-19-AG-PL-030300-Parcelario-5-05.dwg





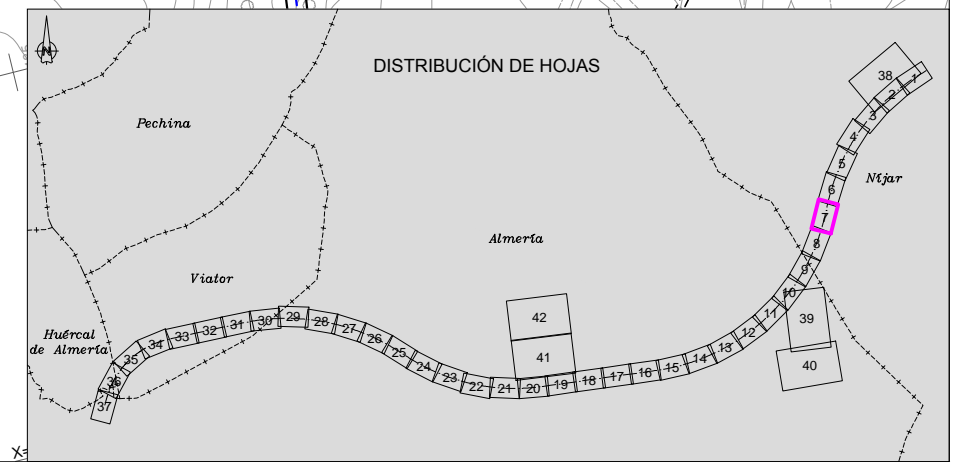
LEYENDA	
	EXPROPIACIÓN
	SERVIDUMBRE
	OCCUPACIÓN TEMPORAL
	EDIFICACIÓN AFECTADA
	LÍMITE DE TÉRMINO MUNICIPAL
	LÍMITE DE POLÍGONO/ MANZANA URBANA
	LÍMITE DE PARCELA
	LÍMITE DE SUBPARCELA

RURAL	
PROVINCIA	TÉRMINO MUNICIPAL
LÍNEA	Nº DE ORDEN
L-00.0000-0000	
000 00000	
POLÍGONO	PARCELA

URBANA	
PROVINCIA	TÉRMINO MUNICIPAL
LÍNEA	Nº DE ORDEN
L-00.0000-0000	
00000000000000000000	
REF. CATASTRAL	



Archivo: \\192.168.1.10\Ingenieros\2012\PROYECTO\5-AG-5-PLANS\AUTOCAD\FM2012\FM2012-PC2-AX-19-AG-PL-030300-Parcelas\5-05.dwg



TÍTULO:  
 PROYECTO DE CONSTRUCCIÓN DE PLATAFORMA DEL  
 CORREDOR MEDITERRÁNEO DE ALTA VELOCIDAD  
 MURCIA - ALMERÍA. TRAMO: NÍJAR - RÍO ANDARAX

AUTOR:  
 I.C.C.P. María Jesús Espinosa Rueda

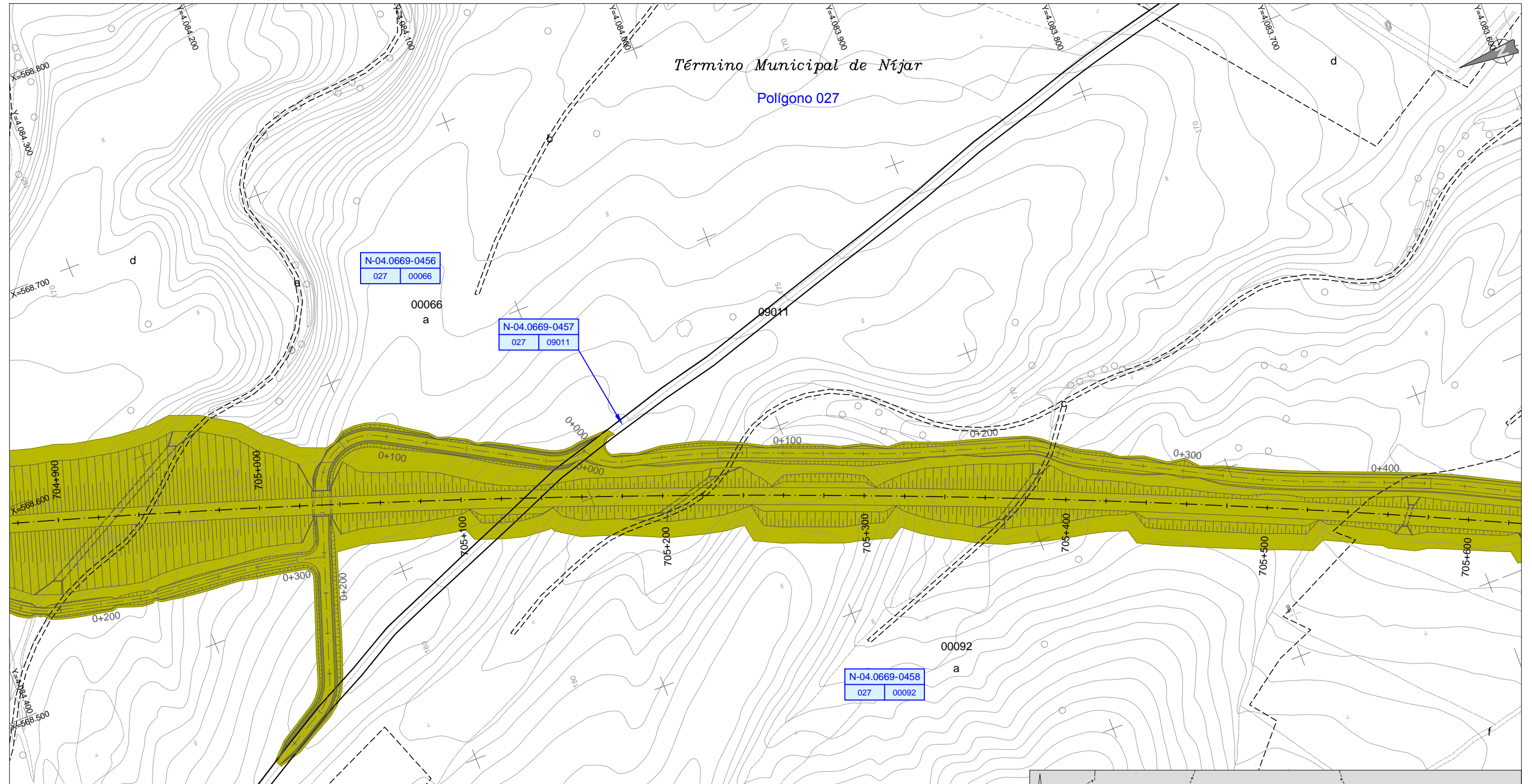
ESCALA:  
 1:1.000  
 Numérica Gráfica  
  
 Formato original UNE-A1

FECHA:  
 MAYO 2018

TÍTULO DE LA FIGURA:  
 ANEJO Nº 19. EXPROPIACIONES  
 PLANO PARCELARIO

Nº DE FIGURA  
 3.5  
 Hoja 7 de 42





LEYENDA	
	EXPROPIACIÓN
	SERVIDUMBRE
	OCCUPACIÓN TEMPORAL
	EDIFICACIÓN AFECTADA
	LÍMITE DE TÉRMINO MUNICIPAL
	LÍMITE DE POLÍGONO/ MANZANA URBANA
	LÍMITE DE PARCELA
	LÍMITE DE SUBPARCELA

RURAL	
PROVINCIA	TÉRMINO MUNICIPAL
LÍNEA	Nº DE ORDEN
POLÍGONO	PARCELA

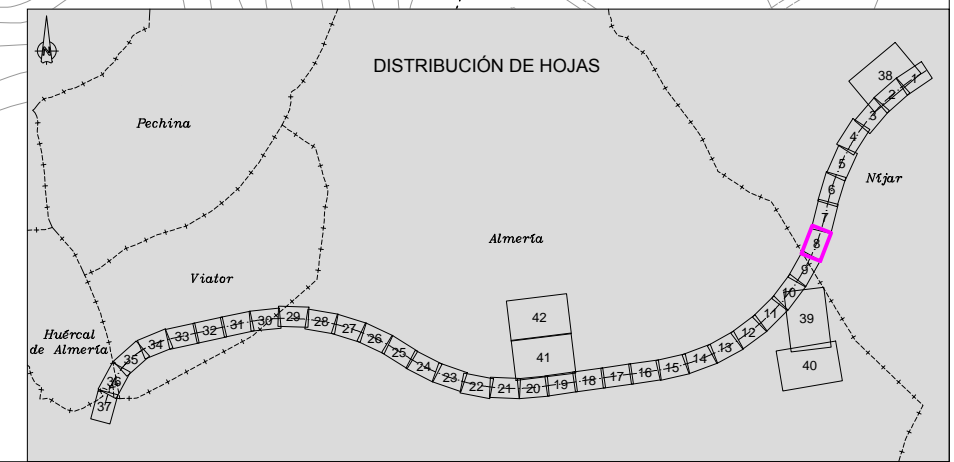
L-00.0000-0000	000	00000
----------------	-----	-------

URBANA	
PROVINCIA	TÉRMINO MUNICIPAL
LÍNEA	Nº DE ORDEN
REF. CATASTRAL	

L-00.0000-0000	00000000000000000000
----------------	----------------------



Archivo: \\032.168.11.80\m2022\2-PROYECTO\3-PLANS\5-PLANS\AUTOCAD\FM2022\PC2-AX-19-AG-PL-03000-Parcelas\5-066.dwg



TÍTULO:  
 PROYECTO DE CONSTRUCCIÓN DE PLATAFORMA DEL  
 CORREDOR MEDITERRÁNEO DE ALTA VELOCIDAD  
 MURCIA - ALMERÍA. TRAMO: NÍJAR - RÍO ANDARAX

AUTOR:  
 I.C.C.P. María Jesús Espinosa Rueda

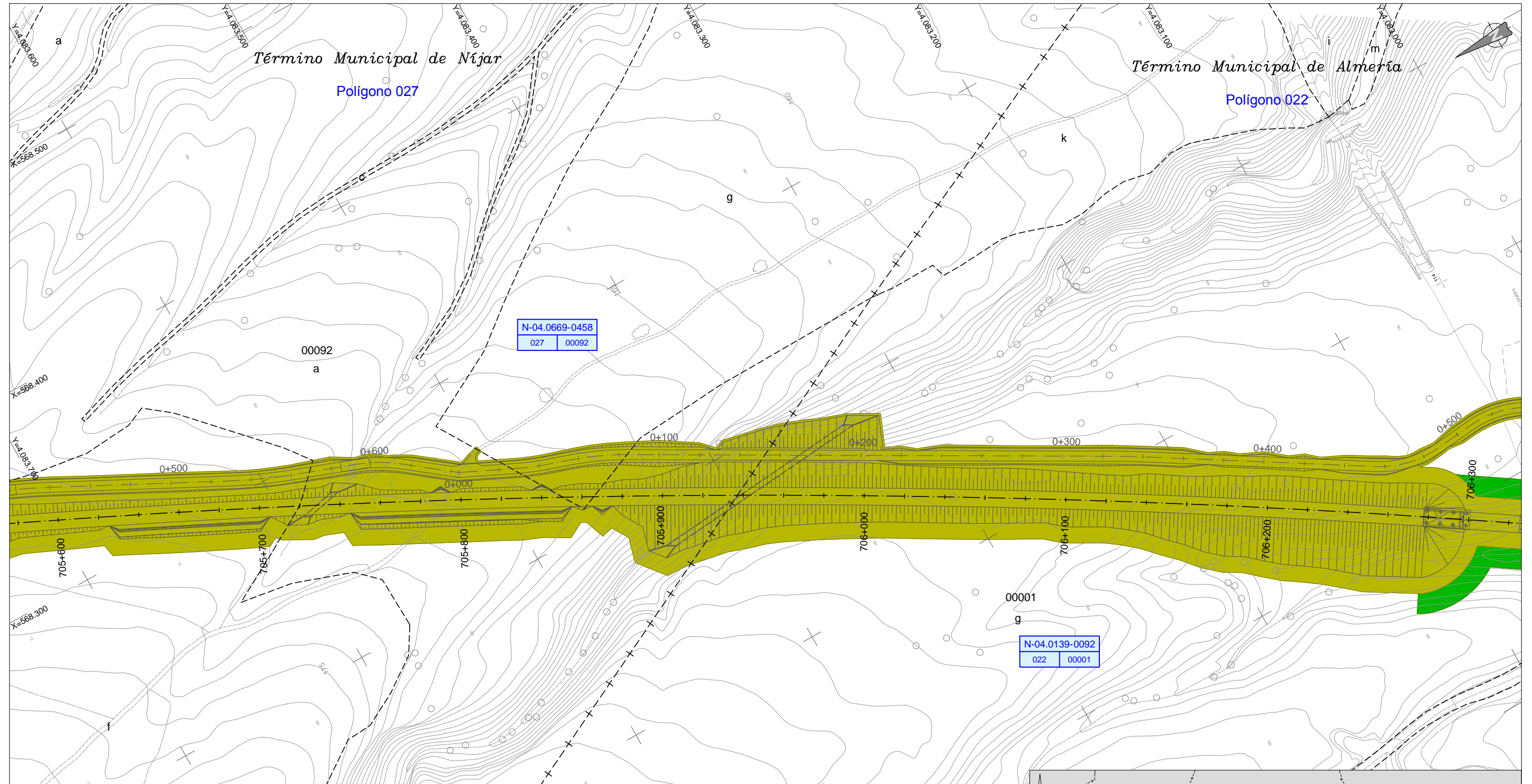
ESCALA:  
 1:1.000  
 Numérica Gráfica  
 Formato original UNE-A1

FECHA:  
 MAYO 2018

TÍTULO DE LA FIGURA:  
 ANEJO Nº 19. EXPROPIACIONES  
 PLANO PARCELARIO

Nº DE FIGURA  
 3.5  
 Hoja 8 de 42





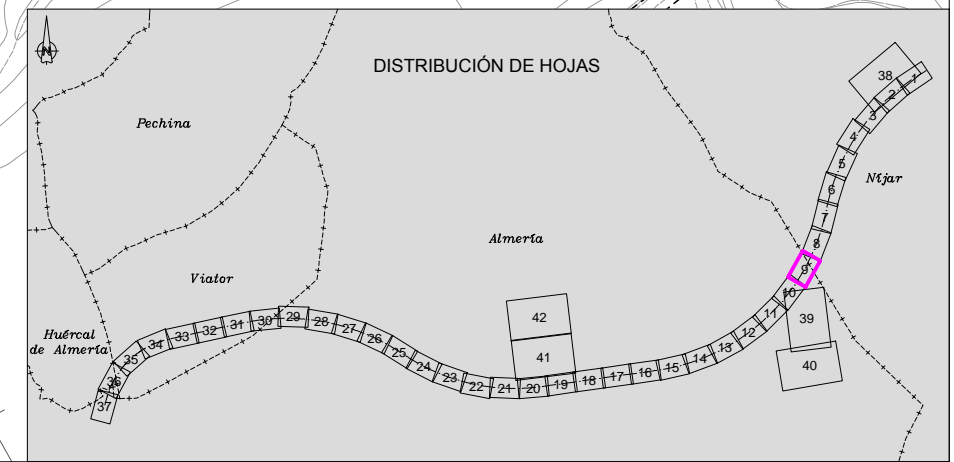
LEYENDA	
	EXPROPIACIÓN
	SERVIDUMBRE
	OCCUPACIÓN TEMPORAL
	EDIFICACIÓN AFECTADA
	LÍMITE DE TÉRMINO MUNICIPAL
	LÍMITE DE POLÍGONO/ MANZANA URBANA
	LÍMITE DE PARCELA
	LÍMITE DE SUBPARCELA

RURAL	
PROVINCIA	TÉRMINO MUNICIPAL
LÍNEA	Nº DE ORDEN
L-00.0000-0000	
000 00000	
POLÍGONO	PARCELA


URBANA	
PROVINCIA	TÉRMINO MUNICIPAL
LÍNEA	Nº DE ORDEN
L-00.0000-0000	
00000000000000000000	
REF. CATASTRAL	

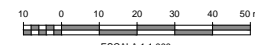


Archivo: \\192.168.1.10\Ingenieros\2012\PROYECTO\3-6-AGS-5-PLANS\AUTOCAD\FM2012\FM2012-PC2-AX-19-AG-PL-030300-Parcelas\05-05.dwg



TÍTULO:  
 PROYECTO DE CONSTRUCCIÓN DE PLATAFORMA DEL  
 CORREDOR MEDITERRÁNEO DE ALTA VELOCIDAD  
 MURCIA - ALMERÍA. TRAMO: NÍJAR - RÍO ANDARAX

AUTOR:  
  
 I.C.C.P. María Jesús Espinosa Rueda

ESCALA:  
 1:1.000  
 Numérica Gráfica  
  
 Formato original UNE-A1

FECHA:  
 MAYO 2018

TÍTULO DE LA FIGURA:  
 ANEJO Nº 19. EXPROPIACIONES  
 PLANO PARCELARIO

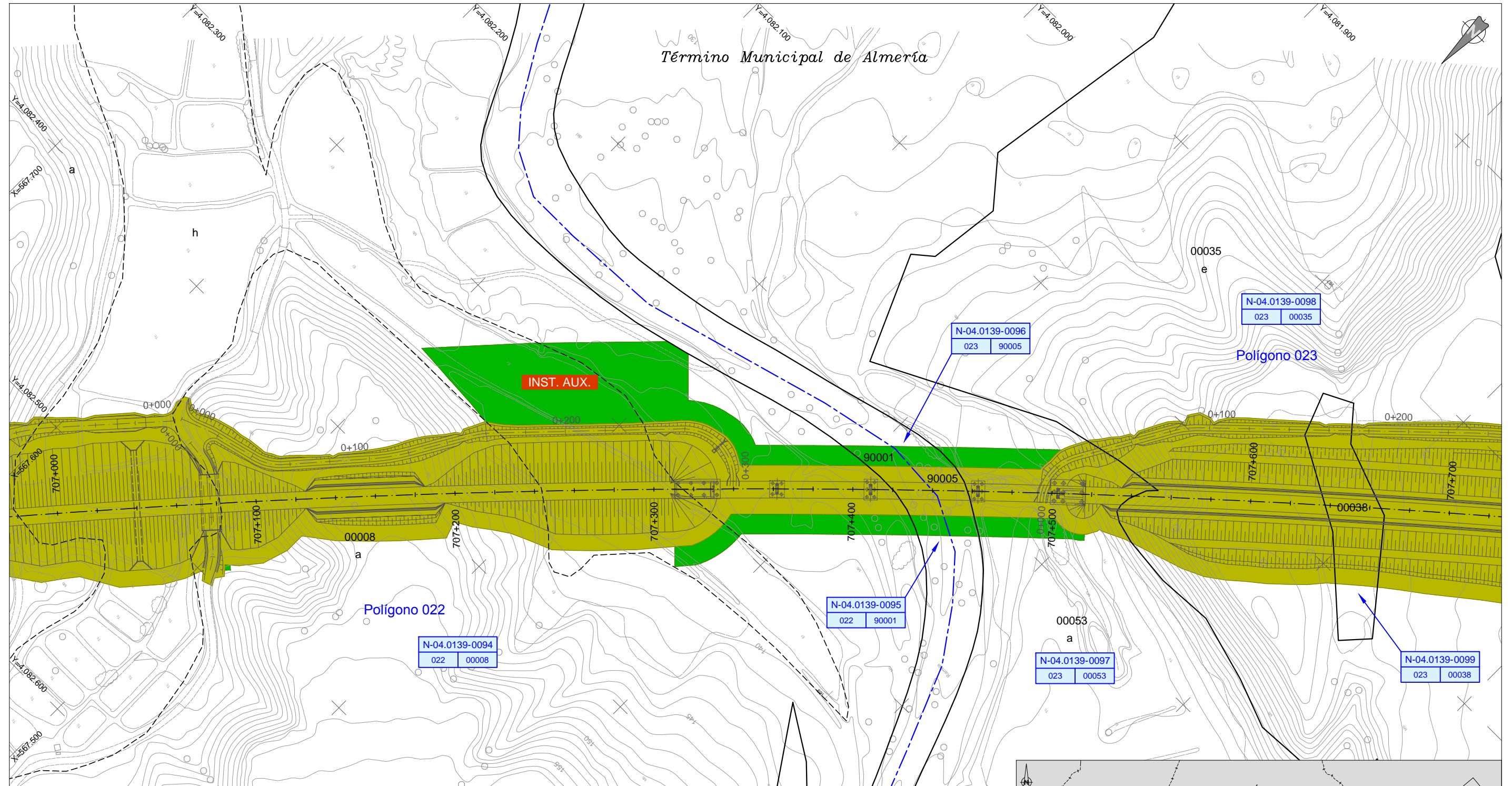
Nº DE FIGURA  
 3.5  
 Hoja 9 de 42











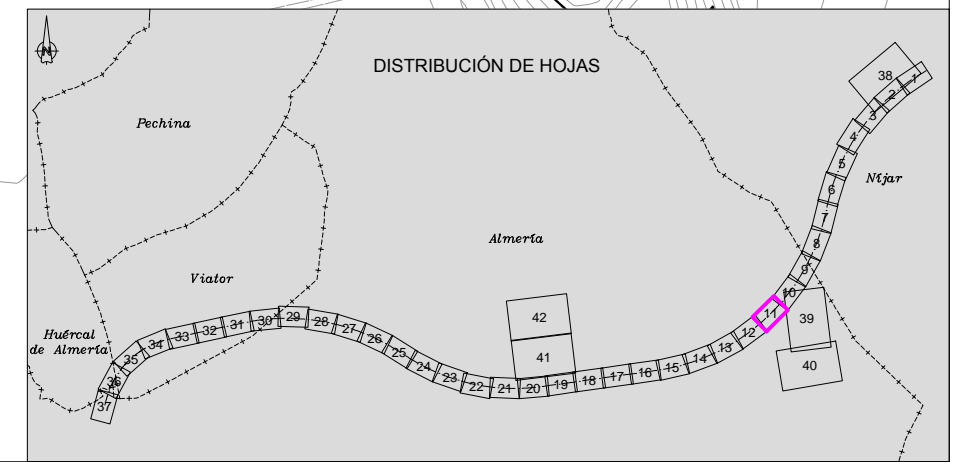
LEYENDA	
	EXPROPIACIÓN
	SERVIDUMBRE
	OCUPACIÓN TEMPORAL
	EDIFICACIÓN AFECTADA
	LÍMITE DE TÉRMINO MUNICIPAL
	LÍMITE DE POLÍGONO/ MANZANA URBANA
	LÍMITE DE PARCELA
	LÍMITE DE SUBPARCELA

RURAL	
PROVINCIA	TÉRMINO MUNICIPAL
LÍNEA	Nº DE ORDEN
L-00.0000-0000	
000	00000
POLÍGONO	PARCELA


URBANA	
PROVINCIA	TÉRMINO MUNICIPAL
LÍNEA	Nº DE ORDEN
L-00.0000-0000	
00000000000000000000	
REF. CATASTRAL	

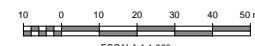


Archivo: \\032.168.11.80\In\2012-PRD\032-4-AG-5-PLANS\AUTOCAD\FM\2012-PC2-AX-19-AG-PL-030500-Parcelas\05-05.dwg



TÍTULO:  
 PROYECTO DE CONSTRUCCIÓN DE PLATAFORMA DEL  
 CORREDOR MEDITERRÁNEO DE ALTA VELOCIDAD  
 MURCIA - ALMERÍA. TRAMO: NÍJAR - RÍO ANDARAX

AUTOR:  
  
 I.C.C.P. María Jesús Espinosa Rueda

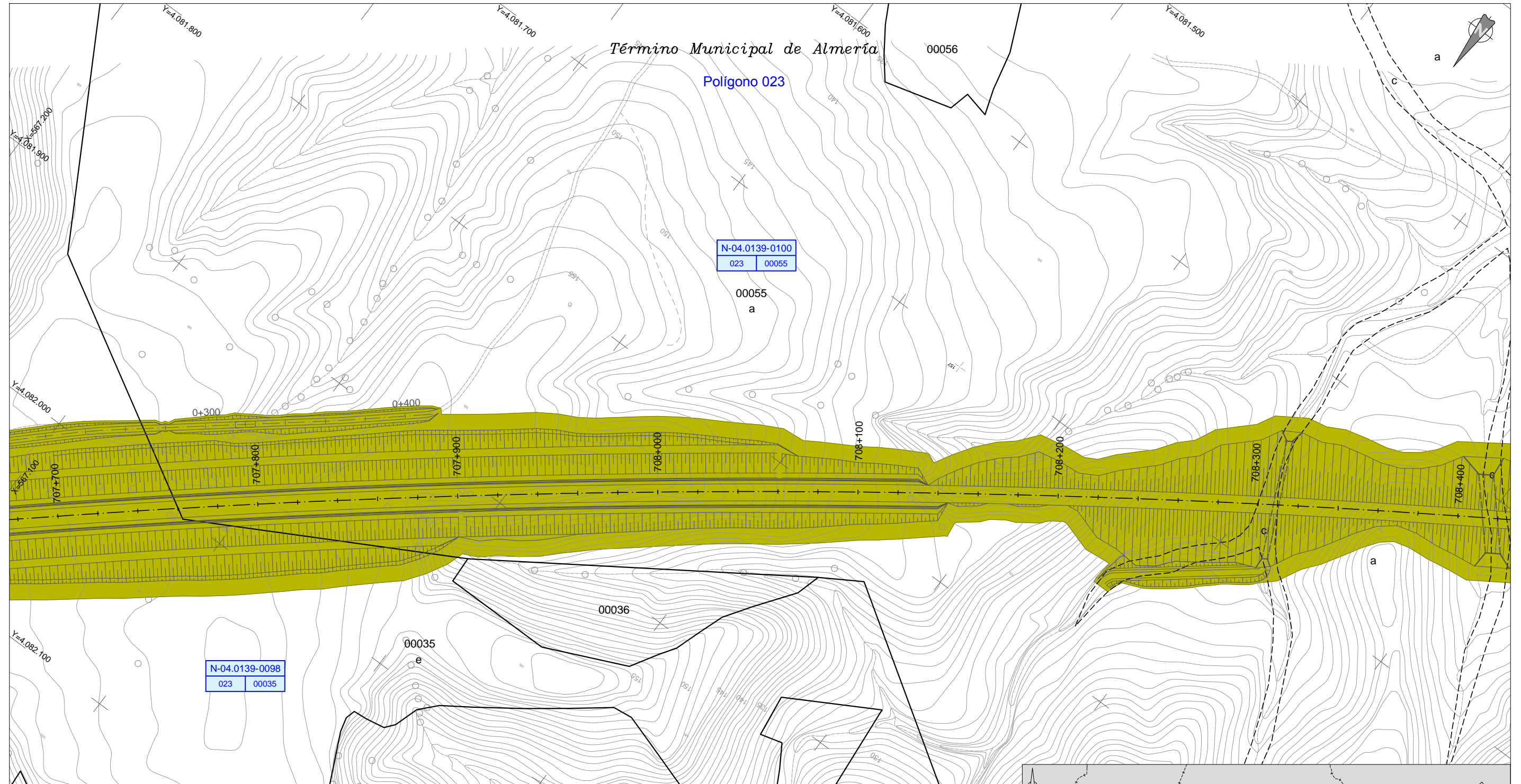
ESCALA:  
 1:1.000  
  
 Numérica Gráfica Formato original UNE-A1

FECHA:  
 MAYO 2018

TÍTULO DE LA FIGURA:  
 ANEJO Nº 19. EXPROPIACIONES  
 PLANO PARCELARIO

Nº DE FIGURA  
 3.5  
 Hoja 11 de 42





N-04.0139-0098  
023 00035

N-04.0139-0100  
023 00055

**LEYENDA**

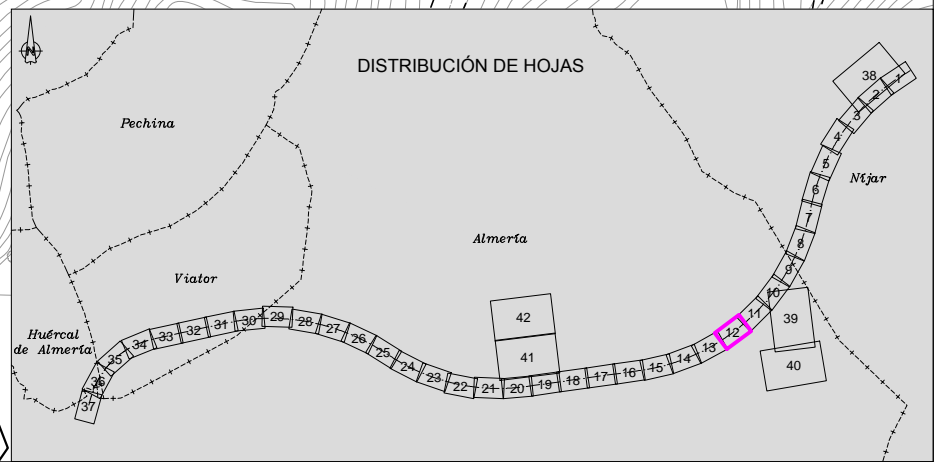
	EXPROPIACIÓN
	SERVIDUMBRE
	OCCUPACIÓN TEMPORAL
	EDIFICACIÓN AFECTADA
	LÍMITE DE TÉRMINO MUNICIPAL
	LÍMITE DE POLÍGONO/ MANZANA URBANA
	LÍMITE DE PARCELA
	LÍMITE DE SUBPARCELA

RURAL	
PROVINCIA	TÉRMINO MUNICIPAL
LÍNEA	Nº DE ORDEN
POLÍGONO	PARCELA
PROVINCIA	TÉRMINO MUNICIPAL
LÍNEA	Nº DE ORDEN
REF. CATASTRAL	

URBANA	
PROVINCIA	TÉRMINO MUNICIPAL
LÍNEA	Nº DE ORDEN
REF. CATASTRAL	



Archivo: \\032.168.11.80\In\0292-PRO\0292-4-023-5-PLANS\AUTOCAD\FM029-PC2-AX-19-AG-PL-030300-Parcelas\05-05.dwg



TÍTULO:  
PROYECTO DE CONSTRUCCIÓN DE PLATAFORMA DEL  
CORREDOR MEDITERRÁNEO DE ALTA VELOCIDAD  
MURCIA - ALMERÍA. TRAMO: NÍJAR - RÍO ANDARAX

AUTOR:  
  
INGENIEROS  
CONSULTORES  
Y ARQUITECTOS  
I.C.C.P. María Jesús Espinosa Rueda

ESCALA:  
1:1.000  
Numérica Gráfica  
Formato original UNE-A1

FECHA:  
MAYO 2018

TÍTULO DE LA FIGURA:  
ANEJO Nº 19. EXPROPIACIONES  
PLANO PARCELARIO

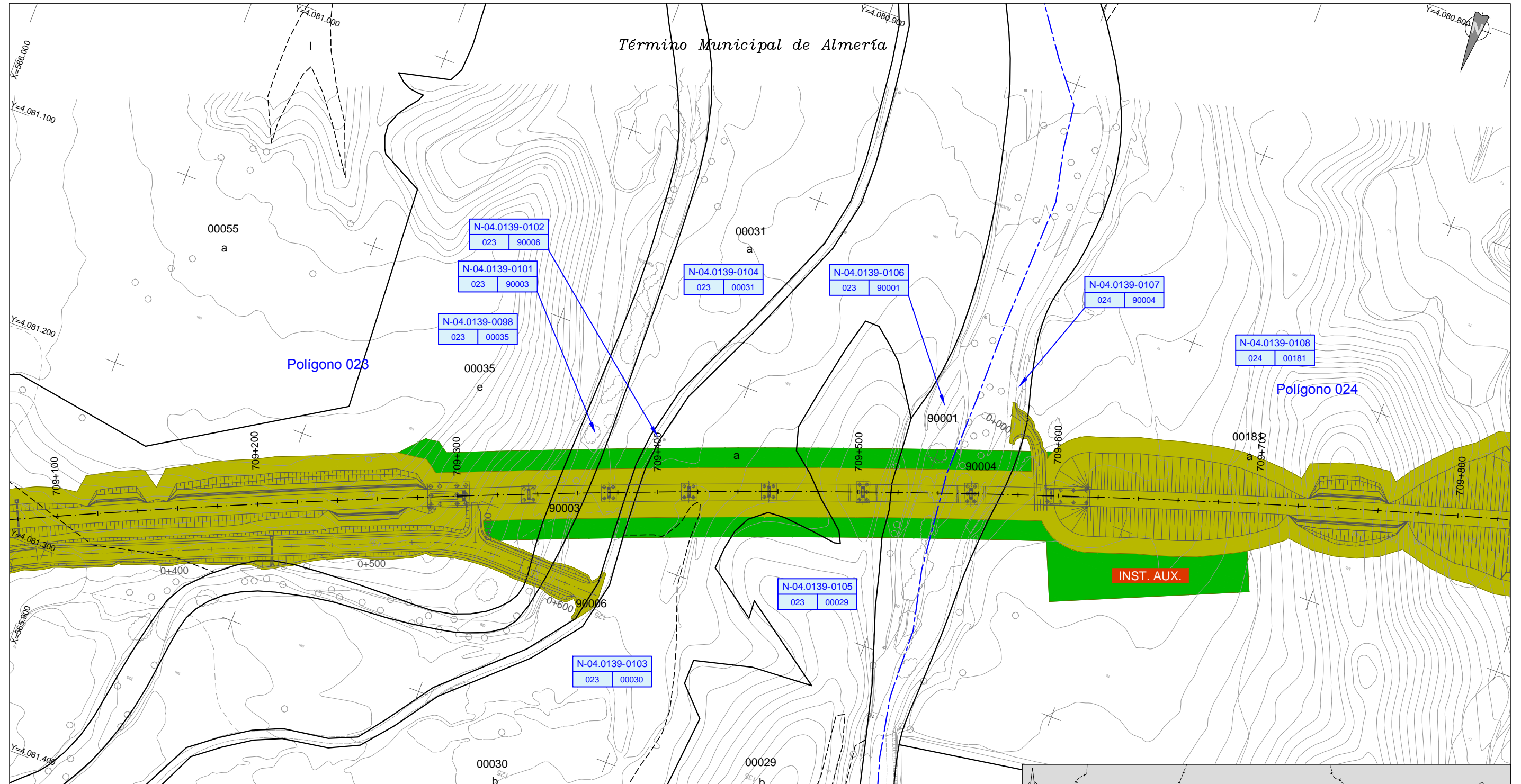
Nº DE FIGURA  
3.5  
Hoja 12 de 42











Polígono 023

Polígono 024

INST. AUX.

**LEYENDA**

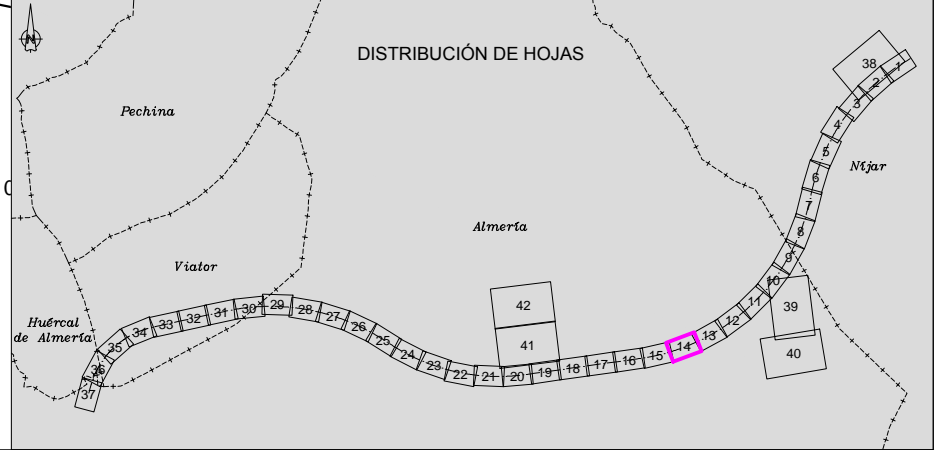
	EXPROPIACIÓN
	SERVIDUMBRE
	OCCUPACIÓN TEMPORAL
	EDIFICACIÓN AFECTADA
	LÍMITE DE TÉRMINO MUNICIPAL
	LÍMITE DE POLÍGONO/ MANZANA URBANA
	LÍMITE DE PARCELA
	LÍMITE DE SUBPARCELA

RURAL	
PROVINCIA	TÉRMINO MUNICIPAL
LÍNEA	Nº DE ORDEN
L-00.0000-0000	
000 00000	
POLÍGONO	PARCELA

URBANA	
PROVINCIA	TÉRMINO MUNICIPAL
LÍNEA	Nº DE ORDEN
L-00.0000-0000	
00000000000000000000	
REF. CATASTRAL	



Archivo: \\032.168.11.80\m20292-PROYECTO-4-AG-5-5-PLANS\AUTOCAD\FM2029-PC2-AX-19-AG-PL-030500-Parcelas\E-05.dwg



TÍTULO:  
PROYECTO DE CONSTRUCCIÓN DE PLATAFORMA DEL  
CORREDOR MEDITERRÁNEO DE ALTA VELOCIDAD  
MURCIA - ALMERÍA. TRAMO: NÍJAR - RÍO ANDARAX

AUTOR:  
 I.C.C.P. María Jesús Espinosa Rueda

ESCALA:  
1:1.000  
Numérica Gráfica  
Formato original UNE-A1

FECHA:  
MAYO 2018

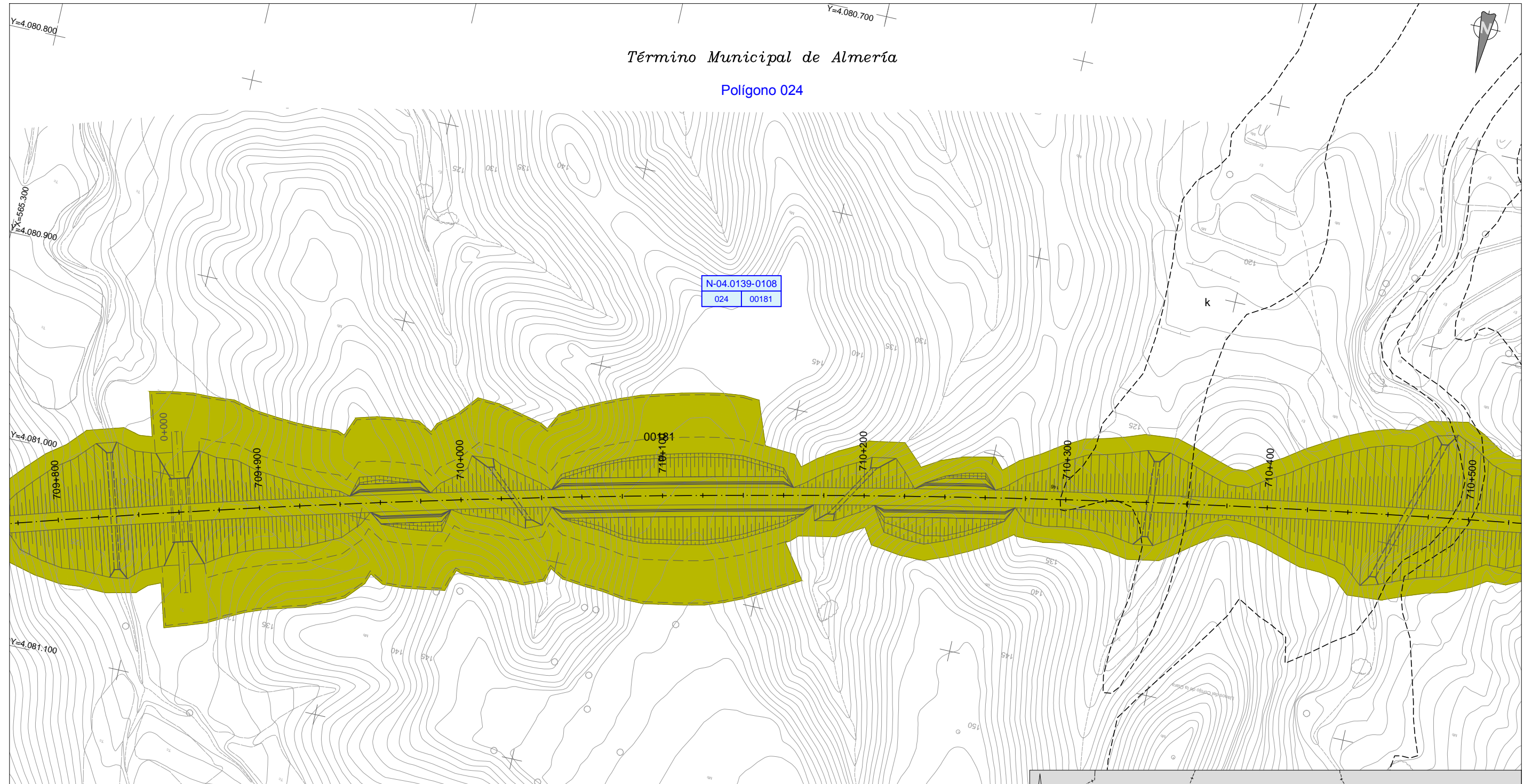
TÍTULO DE LA FIGURA:  
ANEJO Nº 19. EXPROPIACIONES  
PLANO PARCELARIO

Nº DE FIGURA  
3.5  
Hoja 14 de 42



Término Municipal de Almería

Polígono 024



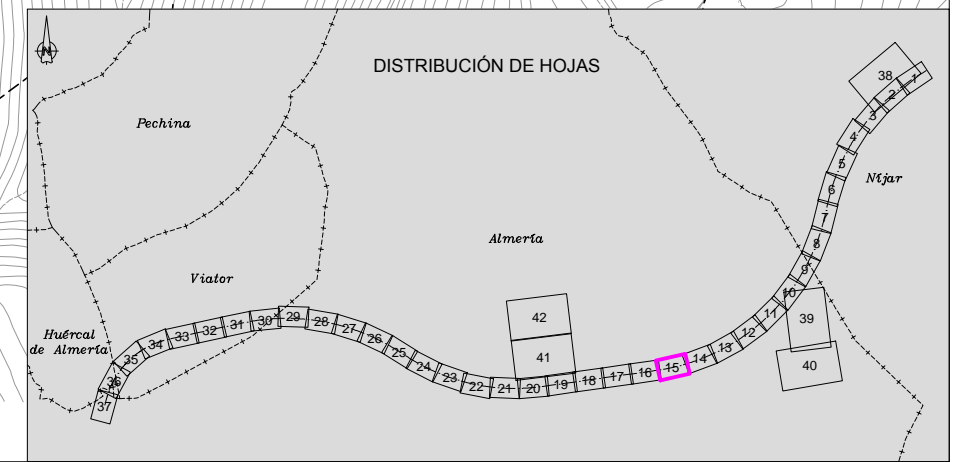
LEYENDA	
	EXPROPIACIÓN
	SERVIDUMBRE
	OCUPACIÓN TEMPORAL
	EDIFICACIÓN AFECTADA
	LÍMITE DE TÉRMINO MUNICIPAL
	LÍMITE DE POLÍGONO/ MANZANA URBANA
	LÍMITE DE PARCELA
	LÍMITE DE SUBPARCELA

RURAL	
PROVINCIA	TÉRMINO MUNICIPAL
LÍNEA	Nº DE ORDEN
POLÍGONO	PARCELA

URBANA	
PROVINCIA	TÉRMINO MUNICIPAL
LÍNEA	Nº DE ORDEN
REF. CATASTRAL	



TÍTULO:  
 PROYECTO DE CONSTRUCCIÓN DE PLATAFORMA DEL  
 CORREDOR MEDITERRÁNEO DE ALTA VELOCIDAD  
 MURCIA - ALMERÍA. TRAMO: NÍJAR - RÍO ANDARAX

AUTOR:  

 I.C.C.P. María Jesús Espinosa Rueda

ESCALA:  
 1:1.000  
 Numérica Gráfica  
 Formato original UNE-A1

FECHA:  
 MAYO 2018

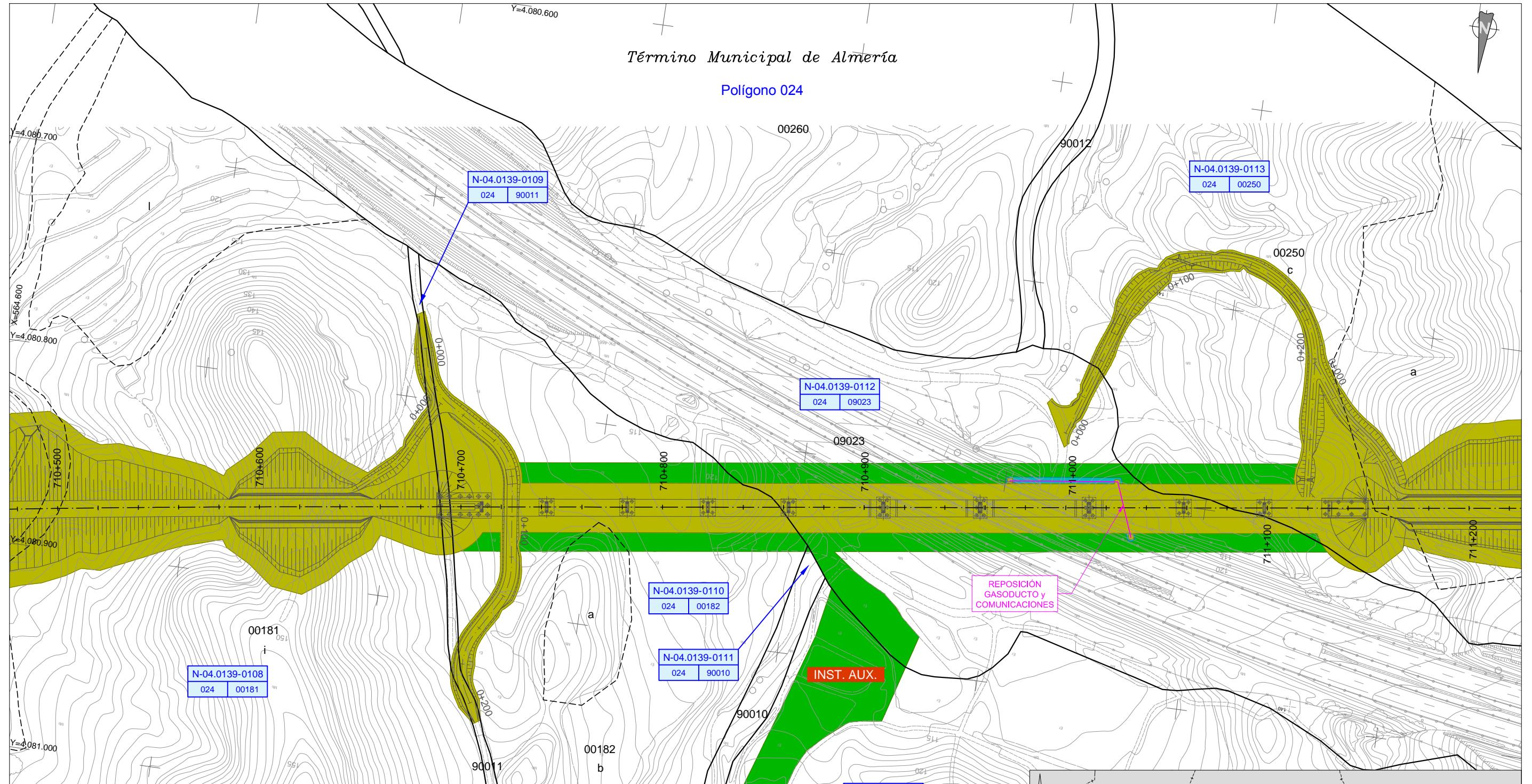
TÍTULO DE LA FIGURA:  
 ANEJO Nº 19. EXPROPIACIONES  
 PLANO PARCELARIO

Nº DE FIGURA  
 3.5  
 Hoja 15 de 42



Término Municipal de Almería

Polígono 024



LEYENDA

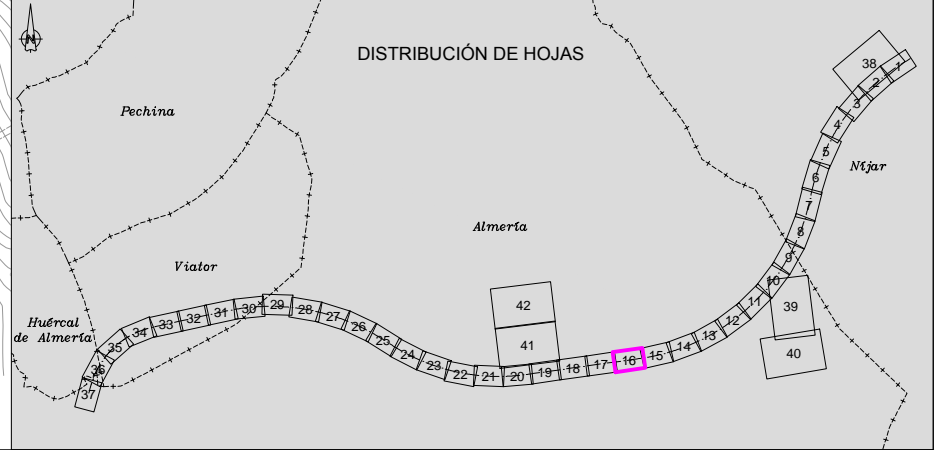
	EXPROPIACIÓN
	SERVIDUMBRE
	OCUPACIÓN TEMPORAL
	EDIFICACIÓN AFECTADA
	LÍMITE DE TÉRMINO MUNICIPAL
	LÍMITE DE POLÍGONO/ MANZANA URBANA
	LÍMITE DE PARCELA
	LÍMITE DE SUBPARCELA

RURAL	
PROVINCIA	TÉRMINO MUNICIPAL
LÍNEA	Nº DE ORDEN
POLÍGONO	PARCELA

URBANA	
PROVINCIA	TÉRMINO MUNICIPAL
LÍNEA	Nº DE ORDEN
REF. CATASTRAL	



TÍTULO:  
PROYECTO DE CONSTRUCCIÓN DE PLATAFORMA DEL  
CORREDOR MEDITERRÁNEO DE ALTA VELOCIDAD  
MURCIA - ALMERÍA. TRAMO: NÍJAR - RÍO ANDARAX

AUTOR:  
 I.C.C.P. María Jesús Espinosa Rueda

ESCALA:  
1:1.000  
Numérica Gráfica  
Formato original UNE-A1

FECHA:  
MAYO 2018

TÍTULO DE LA FIGURA:  
ANEJO Nº 19. EXPROPIACIONES  
PLANO PARCELARIO

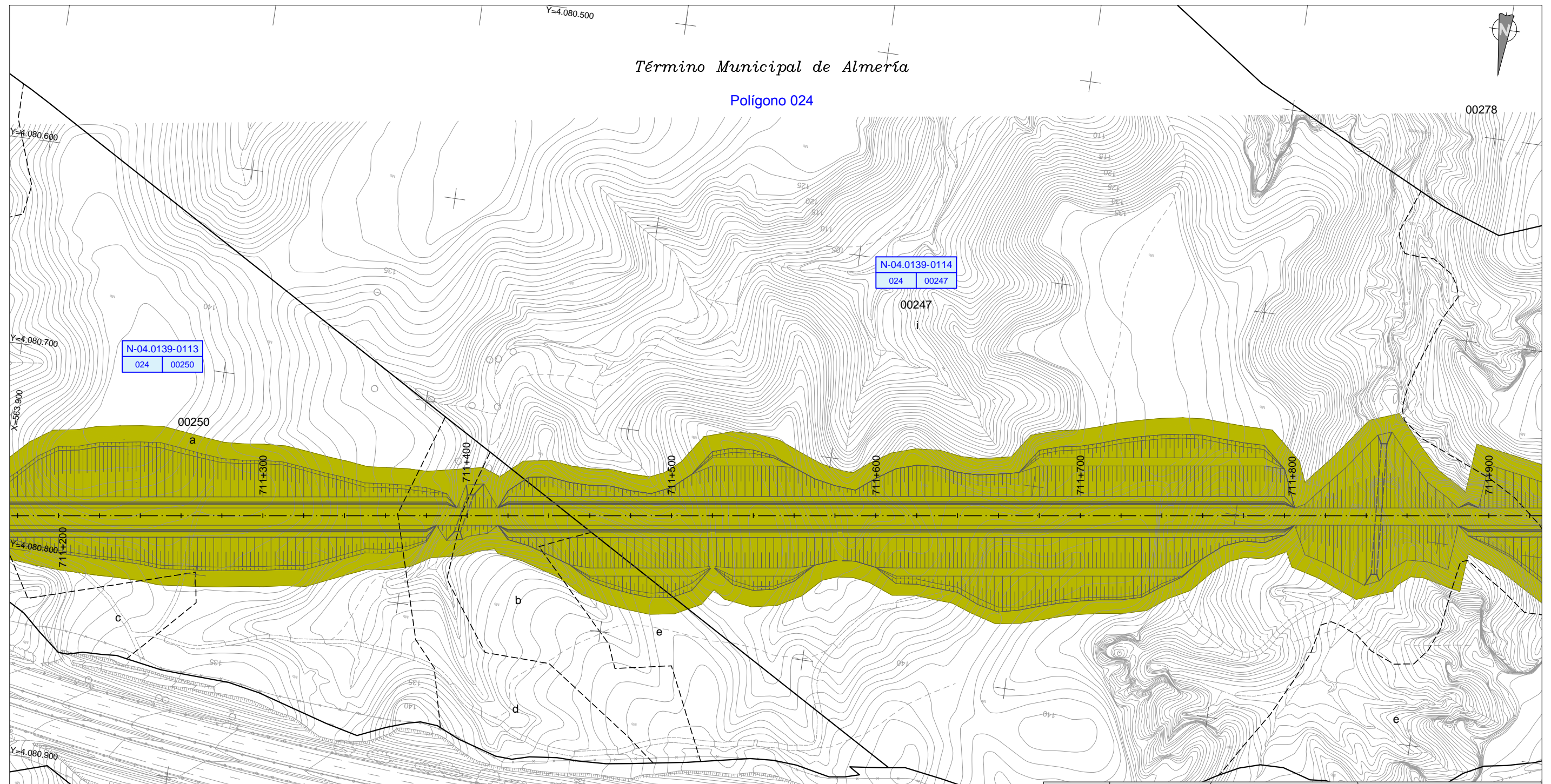
Nº DE FIGURA  
3.5  
Hoja 16 de 42

Archivo: \\192.168.1.10\In\2012\2-PROYECTO-4-AG-5-PLANOS\AUTOCAD\FM2012\FM2012-PC2-AX-19-AG-PL-03000-Parcelas-5-05.dwg



Término Municipal de Almería

Polígono 024



N-04.0139-0113  
024 00250

N-04.0139-0114  
024 00247

LEYENDA

- EXPROPIACIÓN
- SERVIDUMBRE
- OCUPACIÓN TEMPORAL
- EDIFICACIÓN AFECTADA

- - - - - LÍMITE DE TÉRMINO MUNICIPAL
- - - - - LÍMITE DE POLÍGONO/ MANZANA URBANA
- — — — — LÍMITE DE PARCELA
- - - - - LÍMITE DE SUBPARCELA

RURAL	
PROVINCIA	TÉRMINO MUNICIPAL
LÍNEA	Nº DE ORDEN
POLÍGONO	PARCELA
URBANA	
PROVINCIA	TÉRMINO MUNICIPAL
LÍNEA	Nº DE ORDEN
REF. CATASTRAL	



TÍTULO:  
PROYECTO DE CONSTRUCCIÓN DE PLATAFORMA DEL  
CORREDOR MEDITERRÁNEO DE ALTA VELOCIDAD  
MURCIA - ALMERÍA. TRAMO: NÍJAR - RÍO ANDARAX

AUTOR:  
**TYPSA**  
INGENIEROS  
CONSULTORES  
Y ARQUITECTOS  
I.C.C.P. María Jesús Espinosa Rueda

ESCALA:  
1:1.000  
Numérica Gráfica  
Formato original UNE-A1

FECHA:  
MAYO 2018

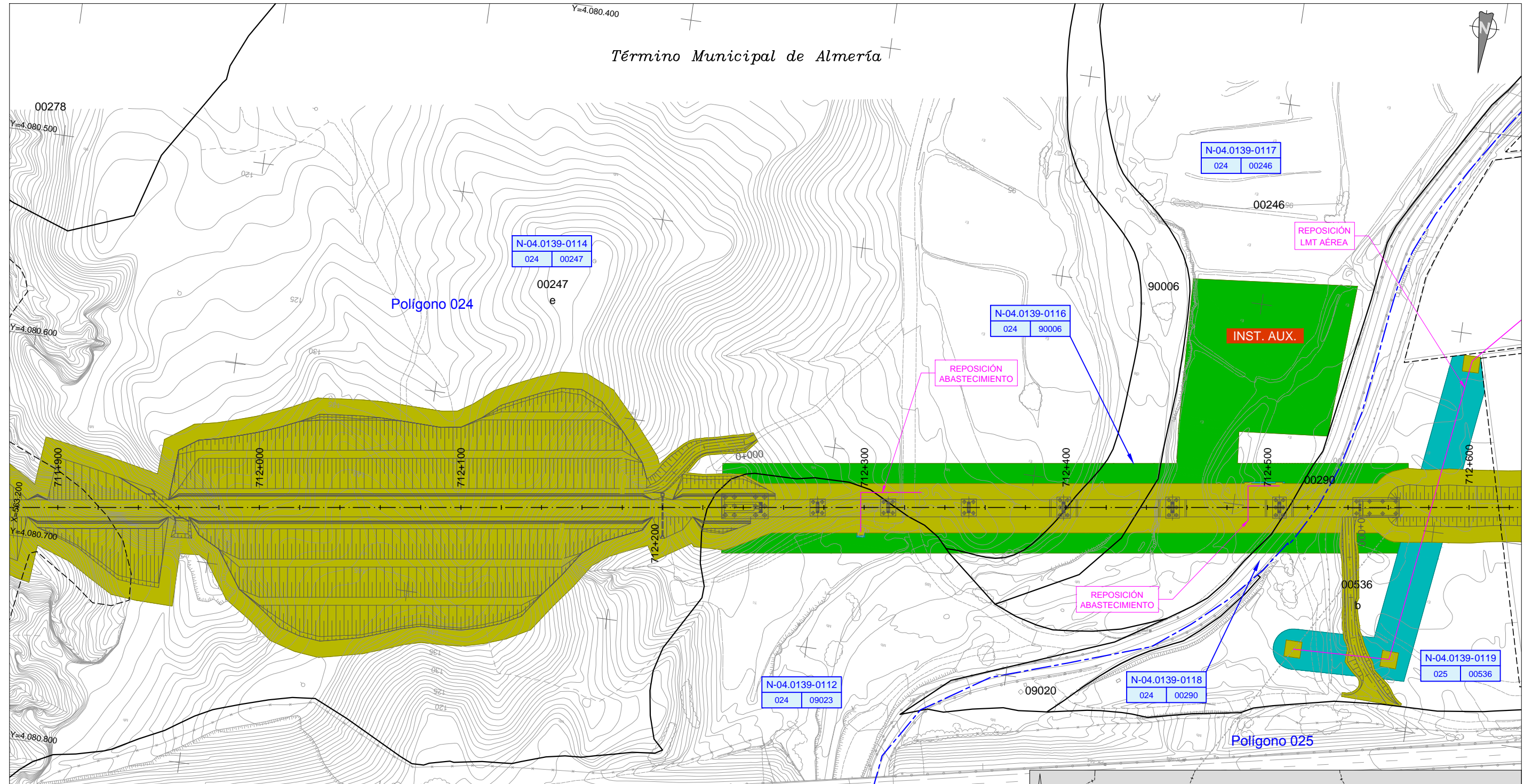
TÍTULO DE LA FIGURA:  
ANEJO Nº 19. EXPROPIACIONES  
PLANO PARCELARIO

Nº DE FIGURA  
3.5  
Hoja 17 de 42





Término Municipal de Almería



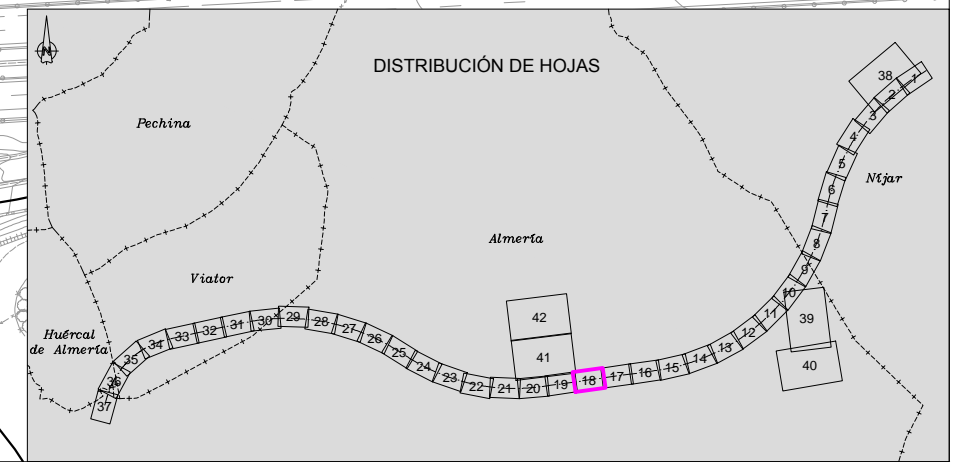
LEYENDA	
	EXPROPIACIÓN
	SERVIDUMBRE
	OCUPACIÓN TEMPORAL
	EDIFICACIÓN AFECTADA
	LÍMITE DE TÉRMINO MUNICIPAL
	LÍMITE DE POLÍGONO/ MANZANA URBANA
	LÍMITE DE PARCELA
	LÍMITE DE SUBPARCELA

RURAL	
PROVINCIA	TÉRMINO MUNICIPAL
LÍNEA	Nº DE ORDEN
POLÍGONO	PARCELA

URBANA	
PROVINCIA	TÉRMINO MUNICIPAL
LÍNEA	Nº DE ORDEN
REF. CATASTRAL	



TÍTULO:  
 PROYECTO DE CONSTRUCCIÓN DE PLATAFORMA DEL  
 CORREDOR MEDITERRÁNEO DE ALTA VELOCIDAD  
 MURCIA - ALMERÍA. TRAMO: NÍJAR - RÍO ANDARAX

AUTOR:  
 I.C.C.P. María Jesús Espinosa Rueda

ESCALA:  
 1:1.000  
 Numérica Gráfica  
 Formato original UNE-A1

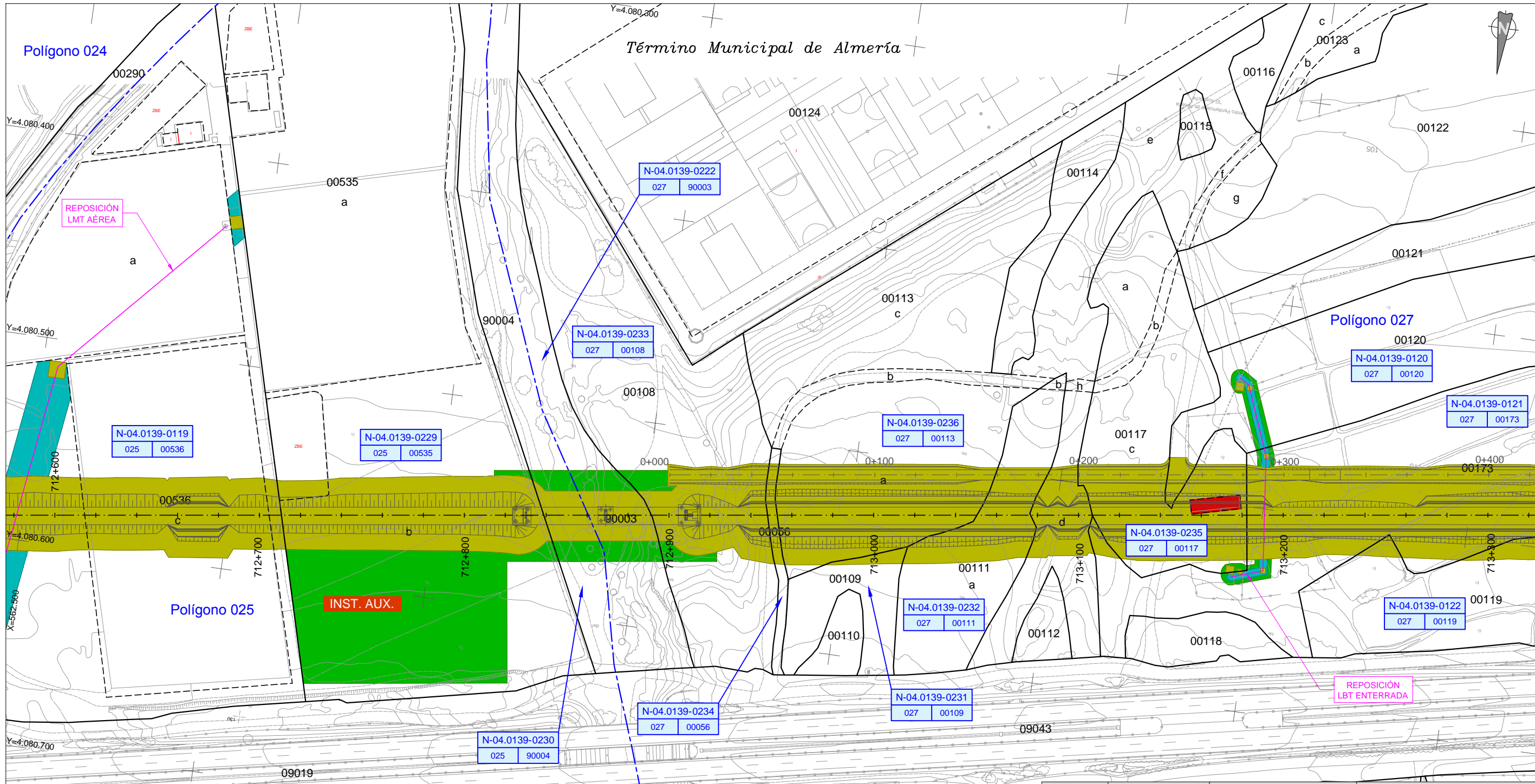
FECHA:  
 MAYO 2018

TÍTULO DE LA FIGURA:  
 ANEJO Nº 19. EXPROPIACIONES  
 PLANO PARCELARIO

Nº DE FIGURA  
 3.5  
 Hoja 18 de 42

Archivo: \\192.168.1.10\Inm\2012-PRD\03-6-AG-5-5-PLANS\AUTOCAD\FM2019-PC2-AX-19-AG-PL-03000-Parcelario-5-05.dwg





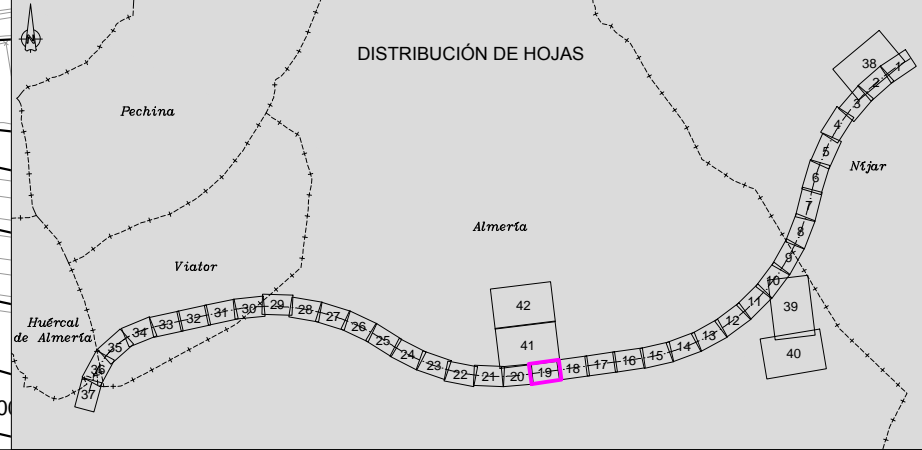
LEYENDA	
	EXPROPIACIÓN
	SERVIDUMBRE
	OCCUPACIÓN TEMPORAL
	EDIFICACIÓN AFECTADA
	LÍMITE DE TÉRMINO MUNICIPAL
	LÍMITE DE POLÍGONO/MANZANA URBANA
	LÍMITE DE PARCELA
	LÍMITE DE SUBPARCELA

RURAL	
PROVINCIA	TÉRMINO MUNICIPAL
LÍNEA	Nº DE ORDEN
POLÍGONO	PARCELA

URBANA	
PROVINCIA	TÉRMINO MUNICIPAL
LÍNEA	Nº DE ORDEN
REF. CATASTRAL	



Archivo: \\192.168.1.10\In\2012\PROYECTO\5-AG-15-PLANS\AUTOCAD\FM\2019\PC2-AX-19-AG-PL-03000-Parcelas\5-05.dwg



TÍTULO:  
 PROYECTO DE CONSTRUCCIÓN DE PLATAFORMA DEL  
 CORREDOR MEDITERRÁNEO DE ALTA VELOCIDAD  
 MURCIA - ALMERÍA. TRAMO: NÍJAR - RÍO ANDARAX

AUTOR:  
**TYPSA**  
 I.C.C.P. María Jesús Espinosa Rueda

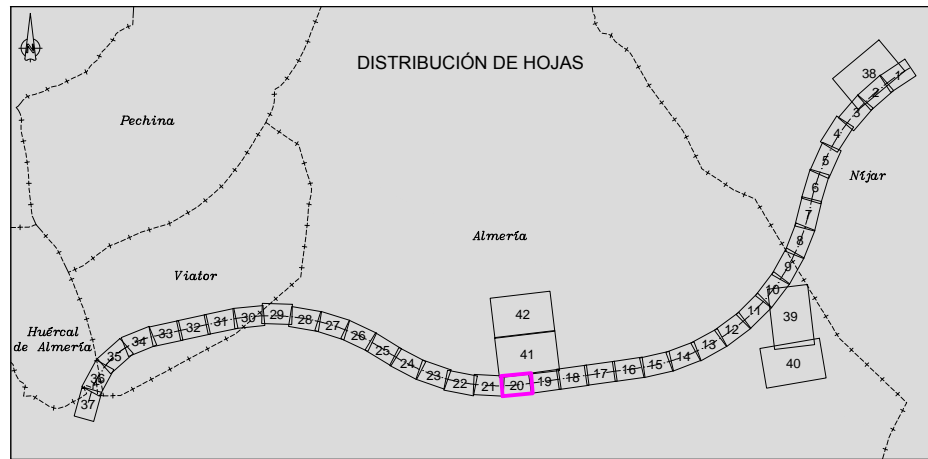
ESCALA:  
 1:1.000  
 Numérica Gráfica  
 Formato original UNE-A1

FECHA:  
 MAYO 2018

TÍTULO DE LA FIGURA:  
 ANEJO Nº 19. EXPROPIACIONES  
 PLANO PARCELARIO

Nº DE FIGURA  
 3.5  
 Hoja 19 de 42





**LEYENDA**

	EXPROPIACIÓN	<b>RURAL</b>	
	SERVIDUMBRE	PROVINCIA	TÉRMINO MUNICIPAL
	OCUPACIÓN TEMPORAL	LÍNEA	L-00.0000-0000
	EDIFICACIÓN AFECTADA		Nº DE ORDEN
	LÍMITE DE TÉRMINO MUNICIPAL		000 00000
	LÍMITE DE POLÍGONO/ MANZANA URBANA	POLÍGONO	PARCELA
	LÍMITE DE PARCELA		
	LÍMITE DE SUBPARCELA		
		<b>URBANA</b>	
		PROVINCIA	TÉRMINO MUNICIPAL
		LÍNEA	L-00.0000-0000
			Nº DE ORDEN
			00000000000000000000
			REF. CATASTRAL



TÍTULO:  
 PROYECTO DE CONSTRUCCIÓN DE PLATAFORMA DEL  
 CORREDOR MEDITERRÁNEO DE ALTA VELOCIDAD  
 MURCIA - ALMERÍA. TRAMO: NÚJAR - RÍO ANDARAX

AUTOR:  

 I.C.C.P. María Jesús Espinosa Rueda

ESCALA:  
 1:1.000  
 Numérica Gráfica  
 Formato original UNE-A1

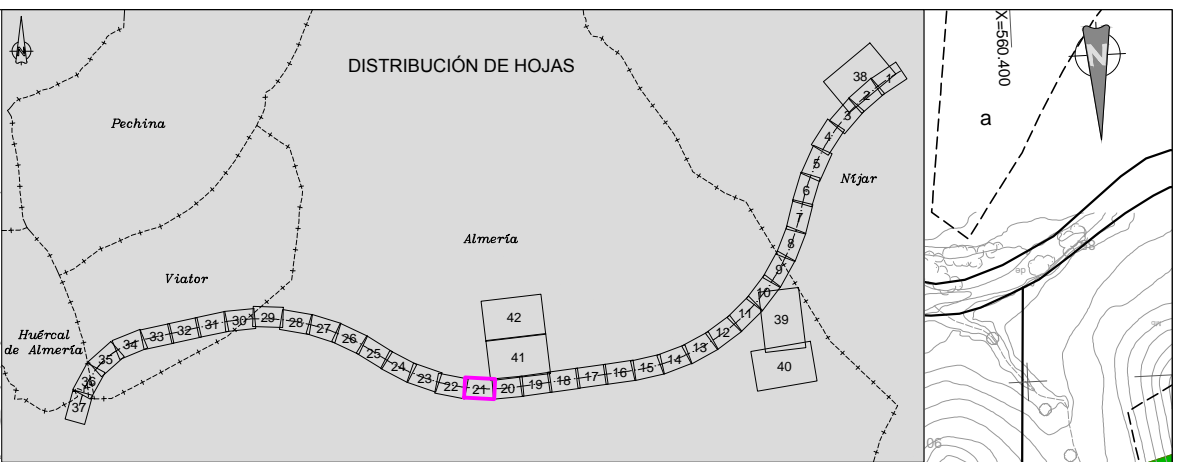
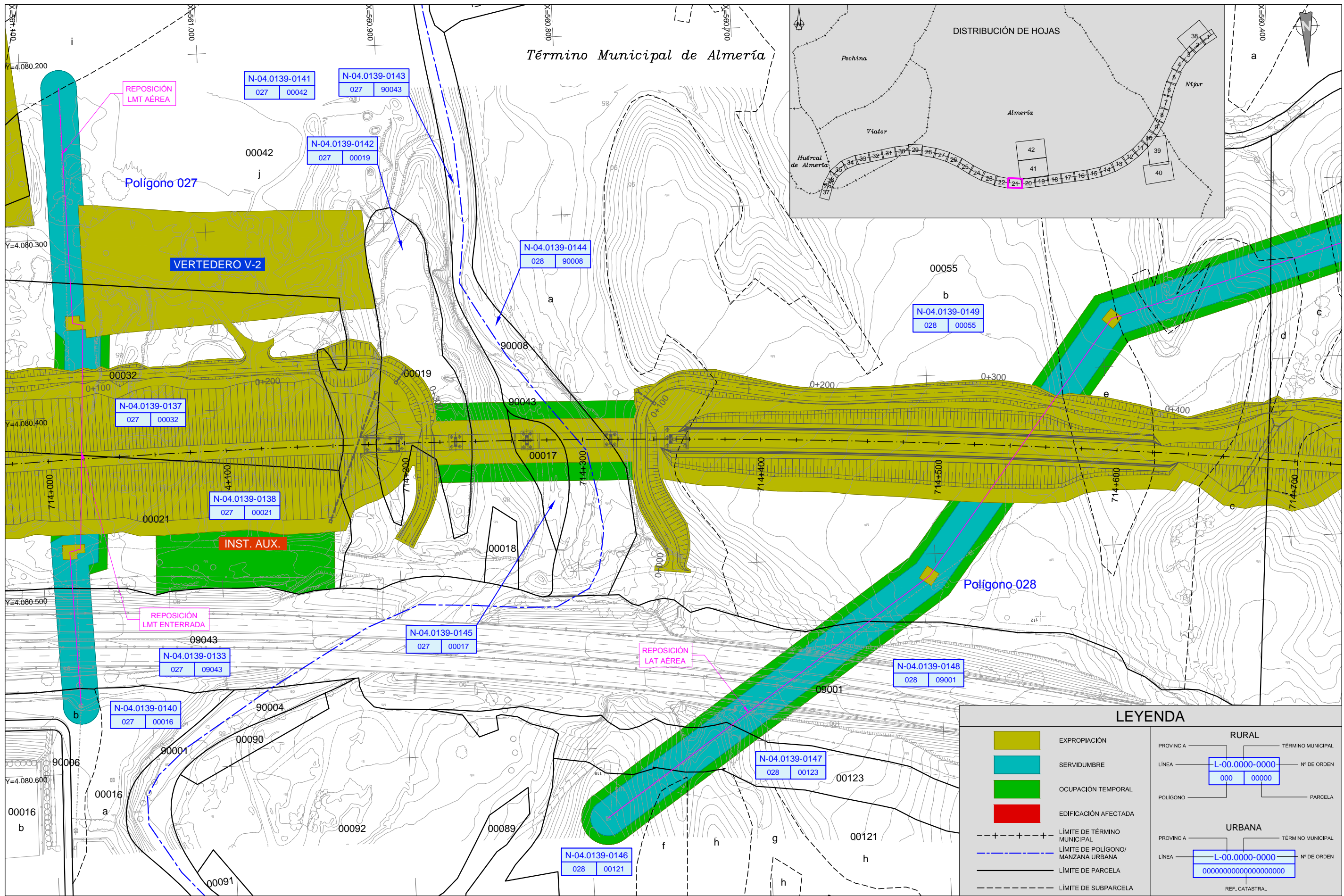
FECHA:  
 MAYO 2018

TÍTULO DE LA FIGURA:  
 ANEJO Nº 19. EXPROPIACIONES  
 PLANO PARCELARIO

Nº DE FIGURA  
 3.5  
 Hoja 20 de 42

Archivo: \\032.168.11.80\In\2012\2012-05-03-5-PLANO\AUTOCAD\FM2012\FM2012-PC2-AX-19-AG-PL-030300-Parcelario-5-05.dwg





LEYENDA	
	EXPROPIACIÓN
	SERVIDUMBRE
	OCUPACIÓN TEMPORAL
	EDIFICACIÓN AFECTADA
	LÍMITE DE TÉRMINO MUNICIPAL
	LÍMITE DE POLÍGONO/ MANZANA URBANA
	LÍMITE DE PARCELA
	LÍMITE DE SUBPARCELA

RURAL	
PROVINCIA	TÉRMINO MUNICIPAL
LÍNEA	Nº DE ORDEN
POLÍGONO	PARCELA
L-00.0000-0000	
000 00000	

URBANA	
PROVINCIA	TÉRMINO MUNICIPAL
LÍNEA	Nº DE ORDEN
L-00.0000-0000	
00000000000000000000	
REF. CATASTRAL	

Archivo: \\192.168.1.10\In\2019\2019-05-03-5-F-PLANOS\AUTOCAD\FM2019-PC2-AX-19-AG-PL-03000-Parcelas-5-05.dwg



TÍTULO:  
 PROYECTO DE CONSTRUCCIÓN DE PLATAFORMA DEL  
 CORREDOR MEDITERRÁNEO DE ALTA VELOCIDAD  
 MURCIA - ALMERÍA. TRAMO: NÍJAR - RÍO ANDARAX

AUTOR:  
**TYPSA**  
 I.C.C.P. María Jesús Espinosa Rueda

ESCALA:  
 1:1.000  
 Numérica Gráfica  
  
 Formato original UNE-A1

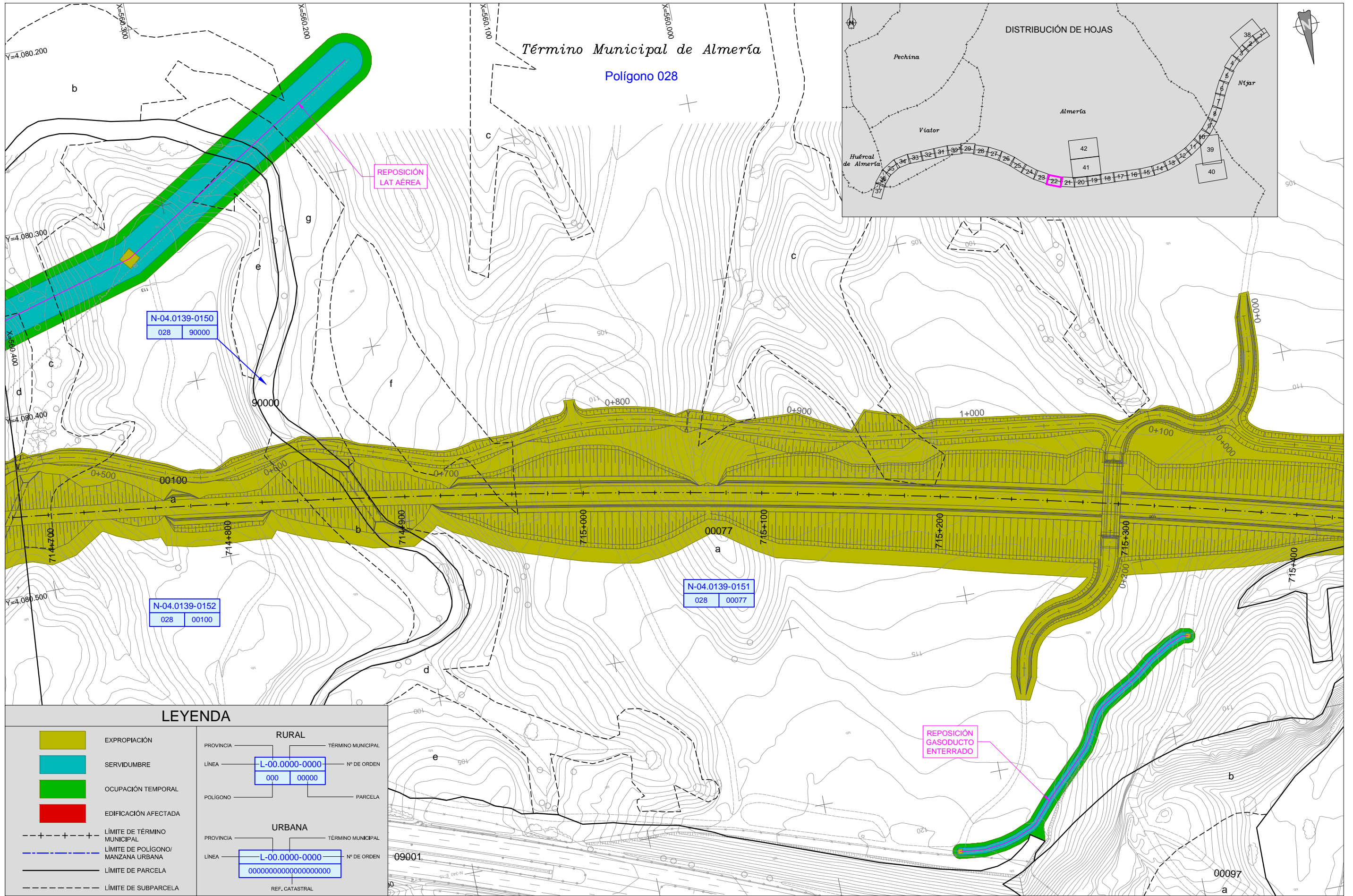
FECHA:  
 MAYO 2018

TÍTULO DE LA FIGURA:  
 ANEJO Nº 19. EXPROPIACIONES  
 PLANO PARCELARIO

Nº DE FIGURA  
 3.5  
 Hoja 21 de 42







**LEYENDA**

	EXPROPIACIÓN
	SERVIDUMBRE
	OCCUPACIÓN TEMPORAL
	EDIFICACIÓN AFECTADA
	LÍMITE DE TÉRMINO MUNICIPAL
	LÍMITE DE POLÍGONO/ MANZANA URBANA
	LÍMITE DE PARCELA
	LÍMITE DE SUBPARCELA

RURAL	
PROVINCIA	TÉRMINO MUNICIPAL
LÍNEA	Nº DE ORDEN
POLÍGONO	PARCELA
L-00.0000-0000 000 00000	

URBANA	
PROVINCIA	TÉRMINO MUNICIPAL
LÍNEA	Nº DE ORDEN
L-00.0000-0000 00000000000000000000	
REF. CATASTRAL	



TÍTULO:  
 PROYECTO DE CONSTRUCCIÓN DE PLATAFORMA DEL  
 CORREDOR MEDITERRÁNEO DE ALTA VELOCIDAD  
 MURCIA - ALMERÍA. TRAMO: NÍJAR - RÍO ANDARAX

AUTOR:  
 I.C.C.P. María Jesús Espinosa Rueda

ESCALA:  
 1:1.000  
 Numérica Gráfica  
 Formato original UNE-A1

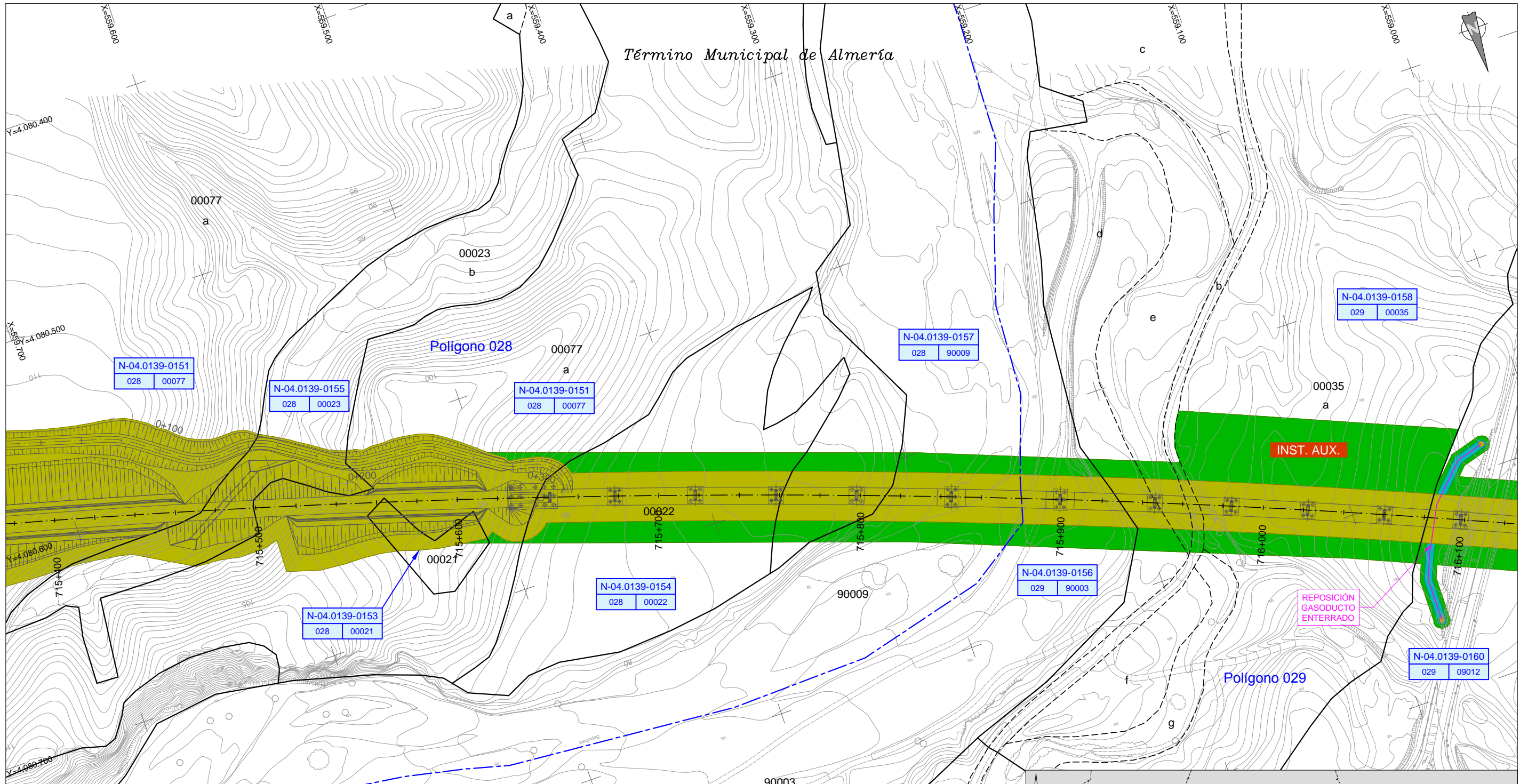
FECHA:  
 MAYO 2018

TÍTULO DE LA FIGURA:  
 ANEJO Nº 19. EXPROPIACIONES  
 PLANO PARCELARIO

Nº DE FIGURA  
 3.5  
 Hoja 22 de 42

Archivo: \\192.168.1.101\m292\2-PROD\DC3-6-AG3-5-PLANS\AUTOCAD\FM29-PC2-AX-19-AG-PL-03000-Parcelario-5-05.dwg





LEYENDA	
	EXPROPIACIÓN
	SERVIDUMBRE
	OCCUPACIÓN TEMPORAL
	EDIFICACIÓN AFECTADA
	LÍMITE DE TÉRMINO MUNICIPAL
	LÍMITE DE POLÍGONO/ MANZANA URBANA
	LÍMITE DE PARCELA
	LÍMITE DE SUBPARCELA

RURAL	
PROVINCIA	TÉRMINO MUNICIPAL
LÍNEA	Nº DE ORDEN
POLÍGONO	PARCELA

URBANA	
PROVINCIA	TÉRMINO MUNICIPAL
LÍNEA	Nº DE ORDEN
REF. CATASTRAL	



Archivo: \\032.168.11.80\In\2012-PRD\032-4-AG-5-PLANS\AUTOCAD\FM2012-PC2-AX-19-AG-PL-030300-Parcelas\5-035.dwg



TÍTULO:  
 PROYECTO DE CONSTRUCCIÓN DE PLATAFORMA DEL  
 CORREDOR MEDITERRÁNEO DE ALTA VELOCIDAD  
 MURCIA - ALMERÍA. TRAMO: NÍJAR - RÍO ANDARAX

AUTOR:  
**TYPSA**  
 INGENIEROS  
 CONSULTORES  
 Y ARQUITECTOS  
 I.C.C.P. María Jesús Espinosa Rueda

ESCALA:  
 1:1.000  
  
 Numérica Gráfica Formato original UNE-A1

FECHA:  
 MAYO 2018

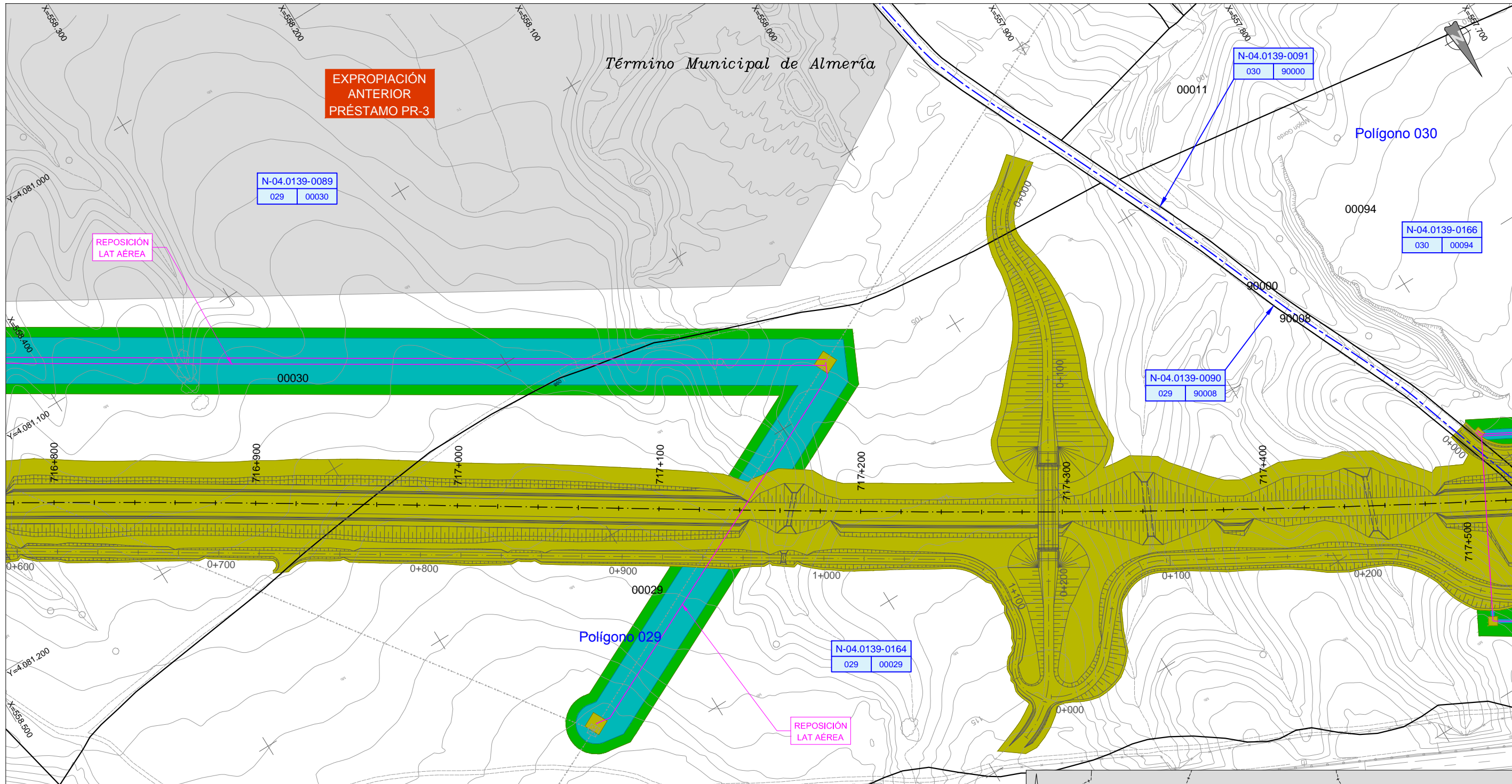
TÍTULO DE LA FIGURA:  
 ANEJO Nº 19. EXPROPIACIONES  
 PLANO PARCELARIO

Nº DE FIGURA  
 3.5  
 Hoja 23 de 42









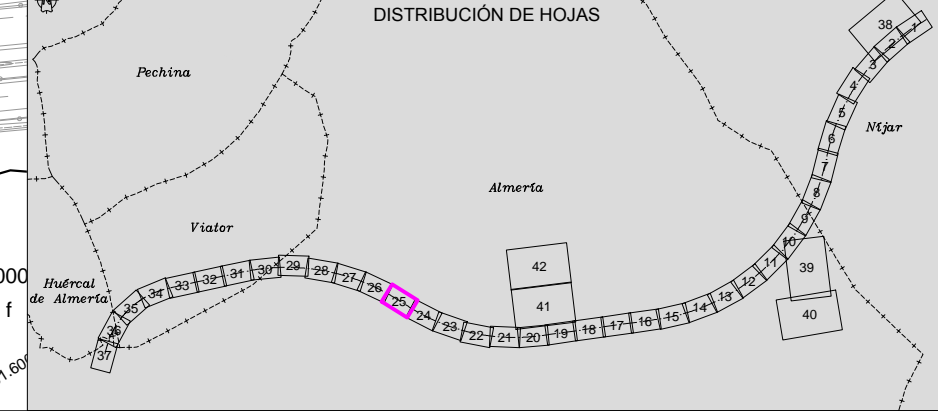
LEYENDA	
	EXPROPIACIÓN
	SERVIDUMBRE
	OCCUPACIÓN TEMPORAL
	EDIFICACIÓN AFECTADA
	LÍMITE DE TÉRMINO MUNICIPAL
	LÍMITE DE POLÍGONO/ MANZANA URBANA
	LÍMITE DE PARCELA
	LÍMITE DE SUBPARCELA

RURAL	
PROVINCIA	TÉRMINO MUNICIPAL
LÍNEA	Nº DE ORDEN
POLÍGONO	PARCELA

URBANA	
PROVINCIA	TÉRMINO MUNICIPAL
LÍNEA	Nº DE ORDEN
REF. CATASTRAL	



TÍTULO:  
 PROYECTO DE CONSTRUCCIÓN DE PLATAFORMA DEL  
 CORREDOR MEDITERRÁNEO DE ALTA VELOCIDAD  
 MURCIA - ALMERÍA. TRAMO: NÍJAR - RÍO ANDARAX

AUTOR:  
 I.C.C.P. María Jesús Espinosa Rueda

ESCALA:  
 1:1.000  
 Numérica Gráfica  
 Formato original UNE-A1

FECHA:  
 MAYO 2018

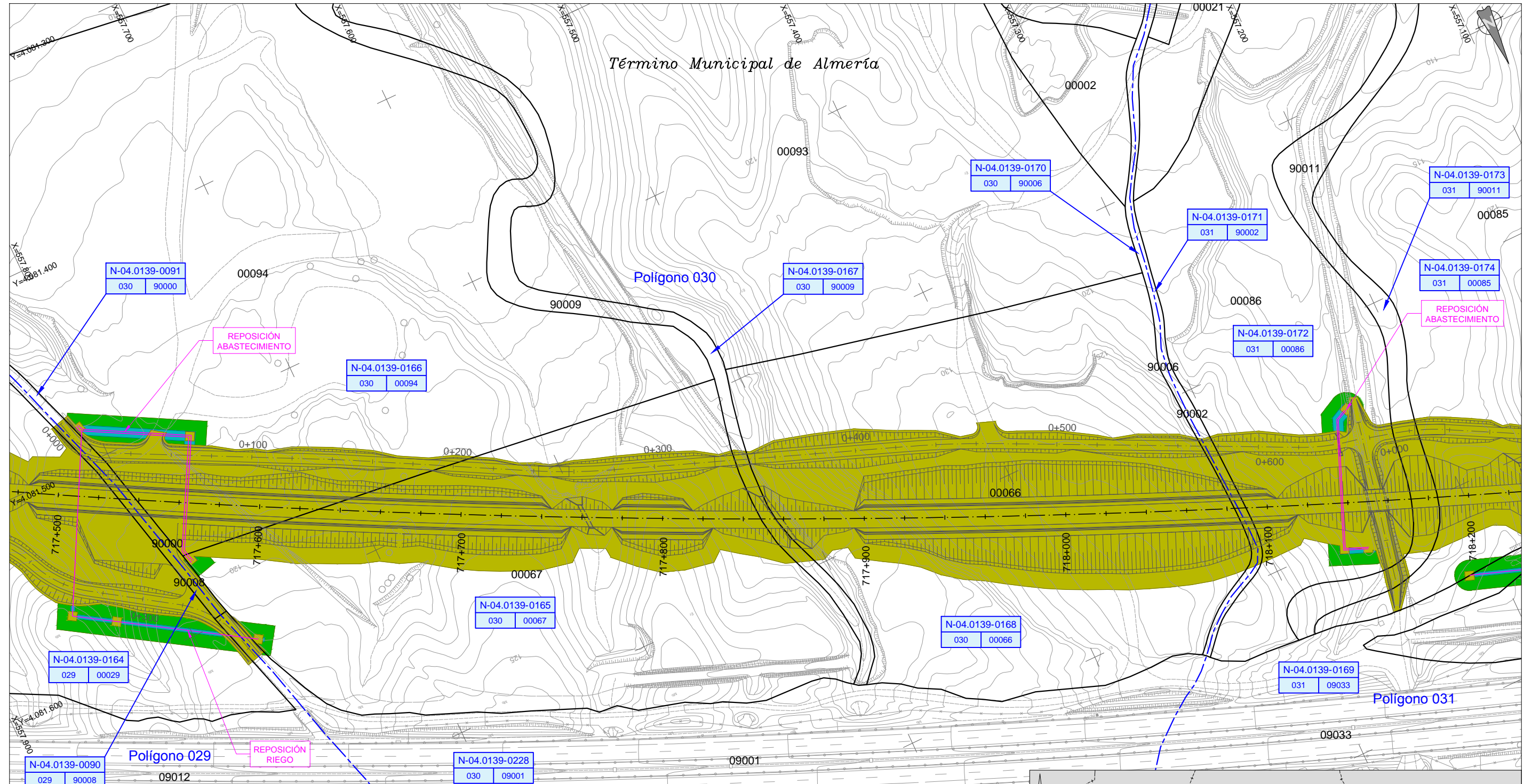
TÍTULO DE LA FIGURA:  
 ANEJO Nº 19. EXPROPIACIONES  
 PLANO PARCELARIO

Nº DE FIGURA  
 3.5  
 Hoja 25 de 42

Archivo: \\192.168.1.10\In\0292-PRO\0292-4-AG-5-PLANS\AUTOCAD\FM\029-PC2-AX-19-AG-PL-030300-Parcelario-5-08.dwg







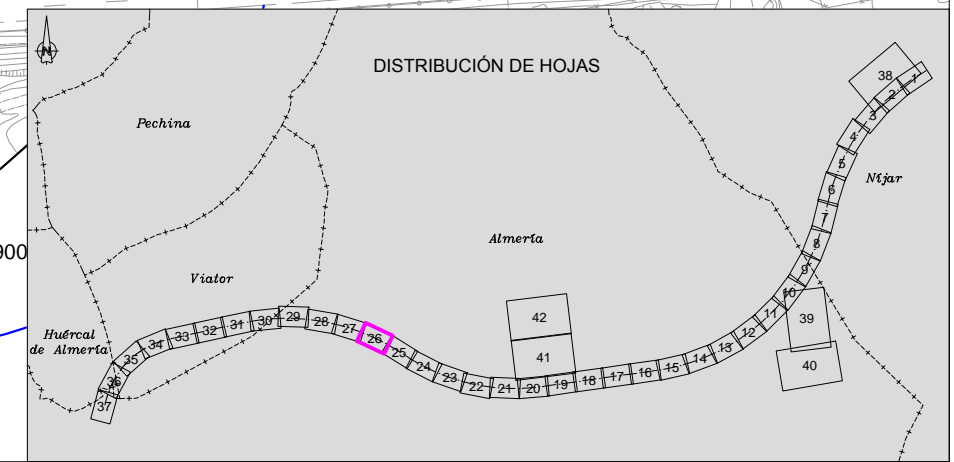
LEYENDA	
	EXPROPIACIÓN
	SERVIDUMBRE
	OCCUPACIÓN TEMPORAL
	EDIFICACIÓN AFECTADA
	LÍMITE DE TÉRMINO MUNICIPAL
	LÍMITE DE POLÍGONO/ MANZANA URBANA
	LÍMITE DE PARCELA
	LÍMITE DE SUBPARCELA

RURAL	
PROVINCIA	TÉRMINO MUNICIPAL
LÍNEA	Nº DE ORDEN
POLÍGONO	PARCELA

URBANA	
PROVINCIA	TÉRMINO MUNICIPAL
LÍNEA	Nº DE ORDEN
REF. CATASTRAL	



TÍTULO:  
 PROYECTO DE CONSTRUCCIÓN DE PLATAFORMA DEL  
 CORREDOR MEDITERRÁNEO DE ALTA VELOCIDAD  
 MURCIA - ALMERÍA. TRAMO: NÍJAR - RÍO ANDARAX

AUTOR:  
 I.C.C.P. María Jesús Espinosa Rueda

ESCALA:  
 1:1.000  
 Numérica Gráfica  
 Formato original UNE-A1

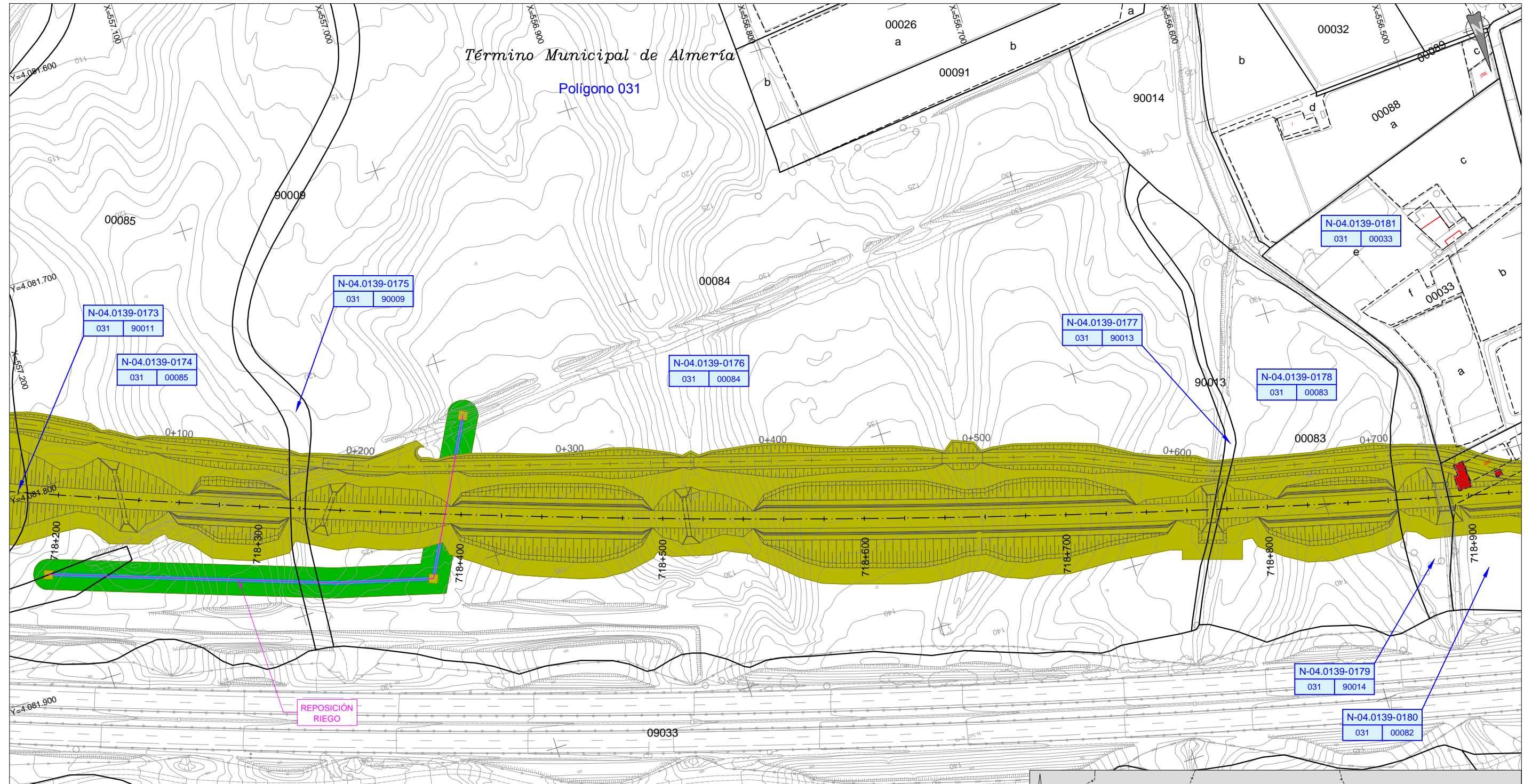
FECHA:  
 MAYO 2018

TÍTULO DE LA FIGURA:  
 ANEJO Nº 19. EXPROPIACIONES  
 PLANO PARCELARIO

Nº DE FIGURA  
 3.5  
 Hoja 26 de 42

Archivo: \\032.168.11.80\In\2012\2012-05-15-PLANO\AUTOCAD\FM2012\FM2012-PC2-AX-19-AG-PL-030000-Parcelario-E-06.dwg





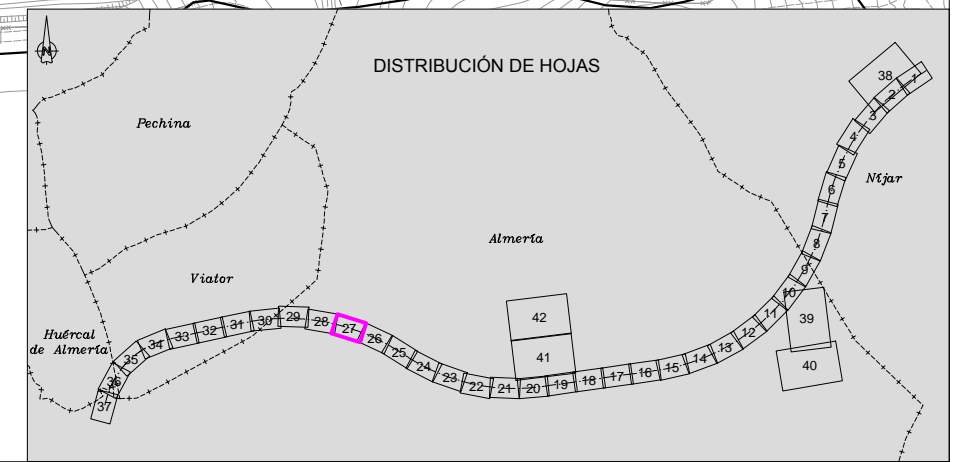
LEYENDA	
	EXPROPIACIÓN
	SERVIDUMBRE
	OCCUPACIÓN TEMPORAL
	EDIFICACIÓN AFECTADA
	LÍMITE DE TÉRMINO MUNICIPAL
	LÍMITE DE POLÍGONO/ MANZANA URBANA
	LÍMITE DE PARCELA
	LÍMITE DE SUBPARCELA

RURAL	
PROVINCIA	TÉRMINO MUNICIPAL
LÍNEA	Nº DE ORDEN
POLÍGONO	PARCELA

URBANA	
PROVINCIA	TÉRMINO MUNICIPAL
LÍNEA	Nº DE ORDEN
REF. CATASTRAL	



Archivo: \\032.168.11.80\In\2012\2-PROYECTO\3-4-03-5-PLANS\AUTOCAD\FM2012\PC2-AX-19-AG-PL-030300-Parcelas\05.dwg



TÍTULO:  
 PROYECTO DE CONSTRUCCIÓN DE PLATAFORMA DEL  
 CORREDOR MEDITERRÁNEO DE ALTA VELOCIDAD  
 MURCIA - ALMERÍA. TRAMO: NÍJAR - RÍO ANDARAX

AUTOR:  
 I.C.C.P. María Jesús Espinosa Rueda

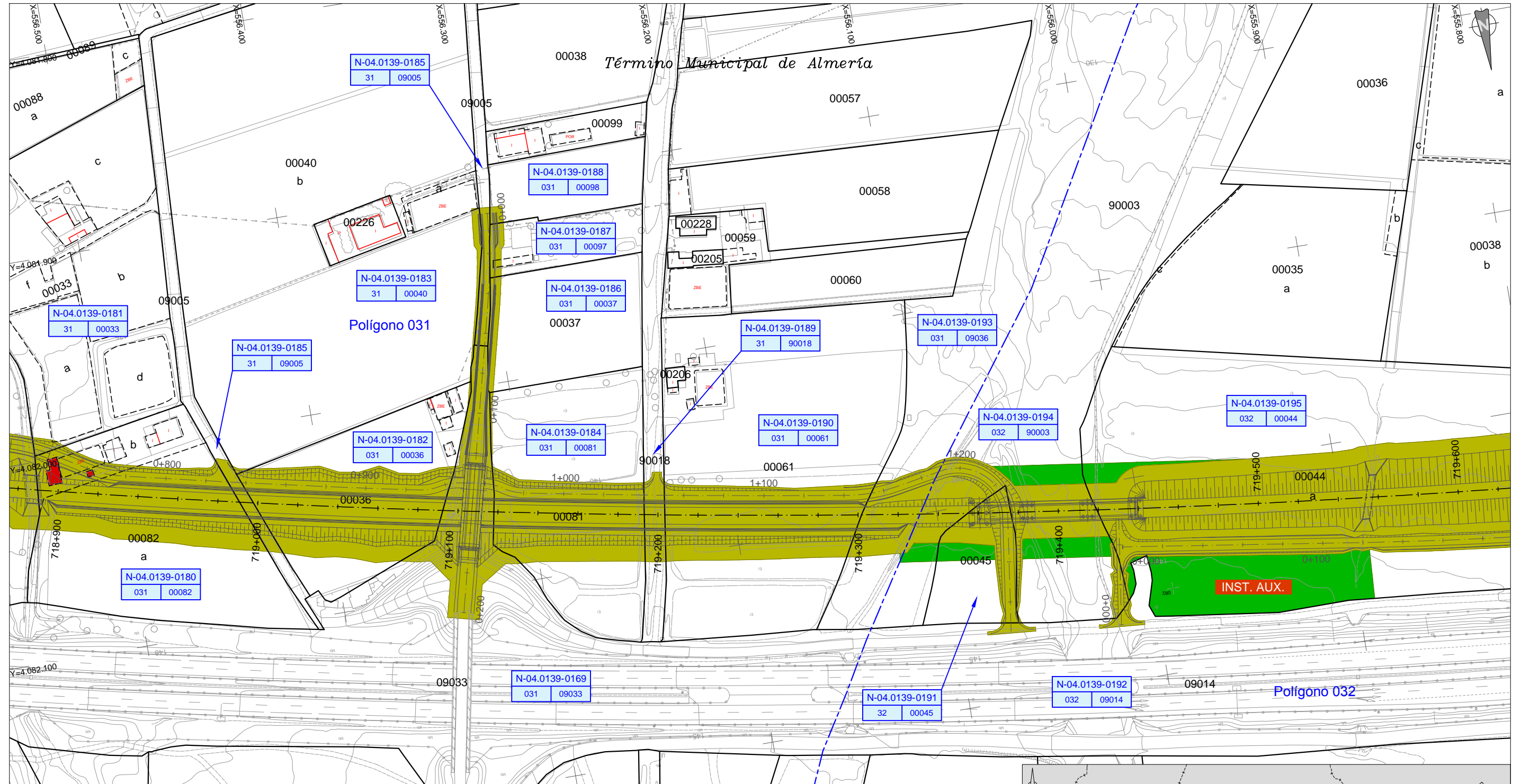
ESCALA:  
 1:1.000  
 Numérica Gráfica  
  
 Formato original UNE-A1

FECHA:  
 MAYO 2018

TÍTULO DE LA FIGURA:  
 ANEJO Nº 19. EXPROPIACIONES  
 PLANO PARCELARIO

Nº DE FIGURA  
 3.5  
 Hoja 27 de 42





LEYENDA	
	EXPROPIACIÓN
	SERVIDUMBRE
	OCCUPACIÓN TEMPORAL
	EDIFICACIÓN AFECTADA
	LÍMITE DE TÉRMINO MUNICIPAL
	LÍMITE DE POLÍGONO/ MANZANA URBANA
	LÍMITE DE PARCELA
	LÍMITE DE SUBPARCELA

RURAL	
PROVINCIA	TÉRMINO MUNICIPAL
LÍNEA	Nº DE ORDEN
POLÍGONO	PARCELA

URBANA	
PROVINCIA	TÉRMINO MUNICIPAL
LÍNEA	Nº DE ORDEN
REF. CATASTRAL	



TÍTULO:  
 PROYECTO DE CONSTRUCCIÓN DE PLATAFORMA DEL  
 CORREDOR MEDITERRÁNEO DE ALTA VELOCIDAD  
 MURCIA - ALMERÍA. TRAMO: NÍJAR - RÍO ANDARAX

AUTOR:  
**TYPSA**  
 INGENIEROS  
 CONSULTORES  
 Y ARQUITECTOS

ESCALA:  
 1:1.000  
 Numérica  
 Gráfica  
 Formato original UNE-A1

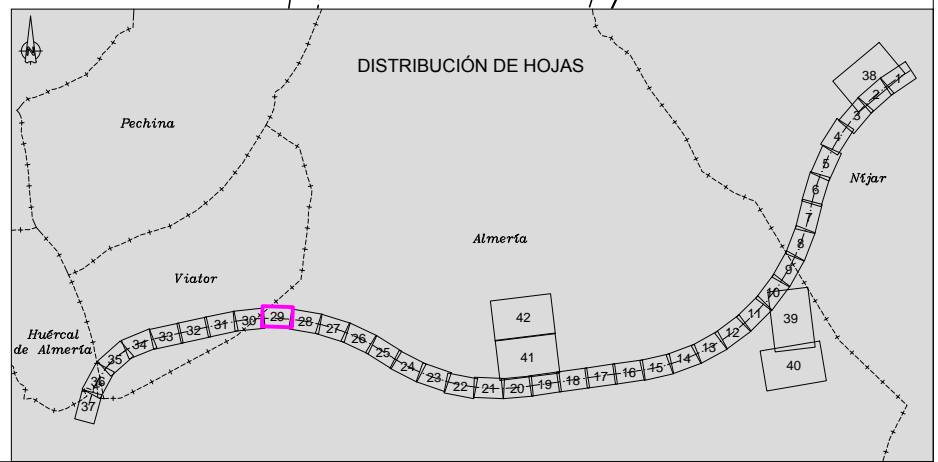
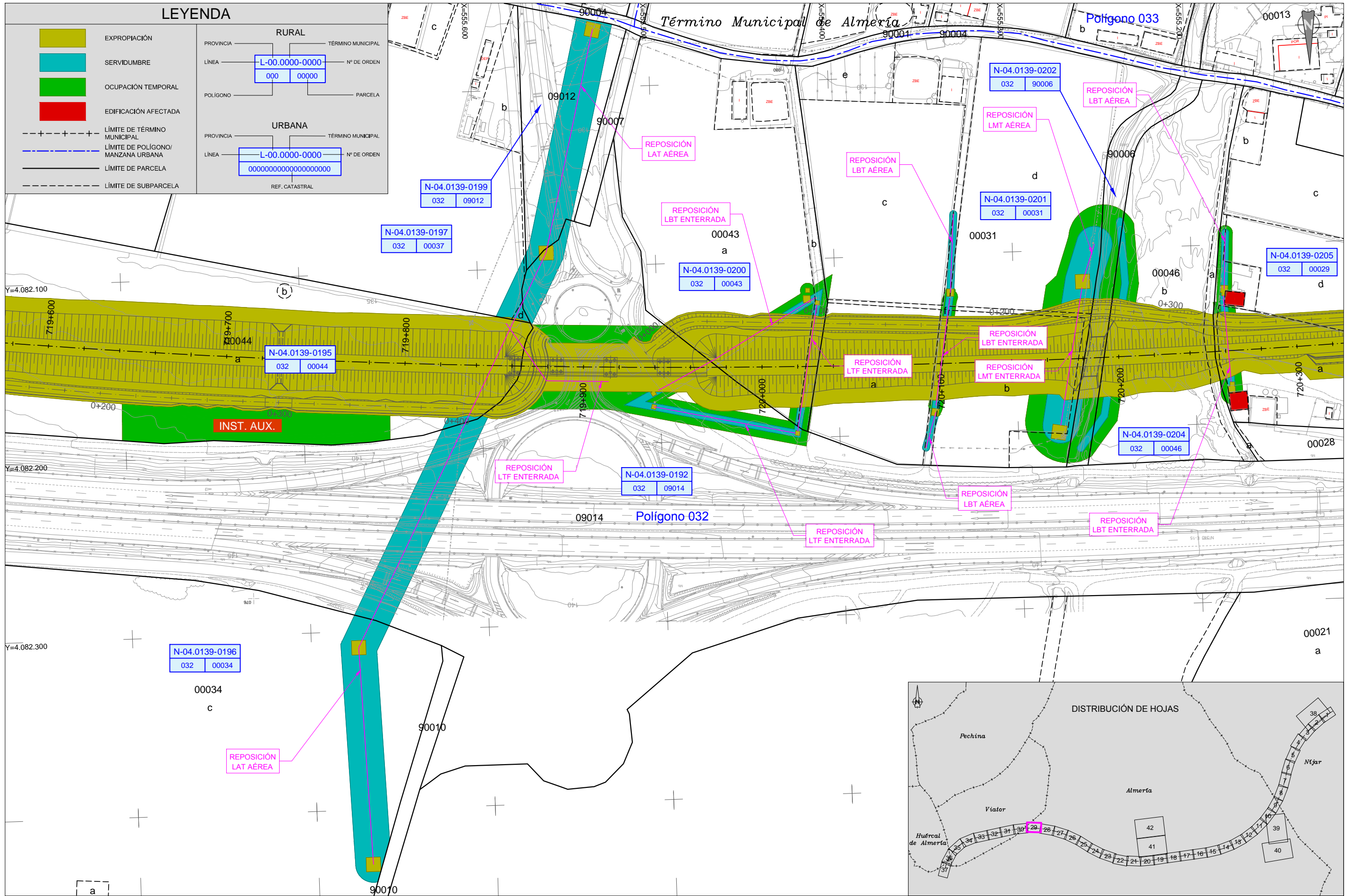
FECHA:  
 MAYO 2018

TÍTULO DE LA FIGURA:  
 ANEJO Nº 19. EXPROPIACIONES  
 PLANO PARCELARIO

Nº DE FIGURA  
 3.5  
 Hoja 28 de 42

Archivo: \\032.168.11.80\In\2012-PR000032-4-AG-5-PL-ANOS\AUTOCAD\FM2012-PC2-AX-19-AG-PL-030300-Parcelario-5-08-18.dwg







Archivo: \\032\168\11\80\In\2012\PROYECTO\3-4-AG-5-5-PLANS\AUTOCAD\FM2012\PC2-AX-19-AG-PL-030300-Parcelario-5-05.dwg



TÍTULO:  
 PROYECTO DE CONSTRUCCIÓN DE PLATAFORMA DEL  
 CORREDOR MEDITERRÁNEO DE ALTA VELOCIDAD  
 MURCIA - ALMERÍA. TRAMO: NÍJAR - RÍO ANDARAX

AUTOR:  
 **TYPSA**  
 INGENIEROS CONSULTORES Y ARQUITECTOS  
 I.C.C.P. María Jesús Espinosa Rueda

ESCALA:  
 1:1.000  
 Numérica Gráfica  
  
 ESCALA 1:1.000  
 Formato original UNE-A1

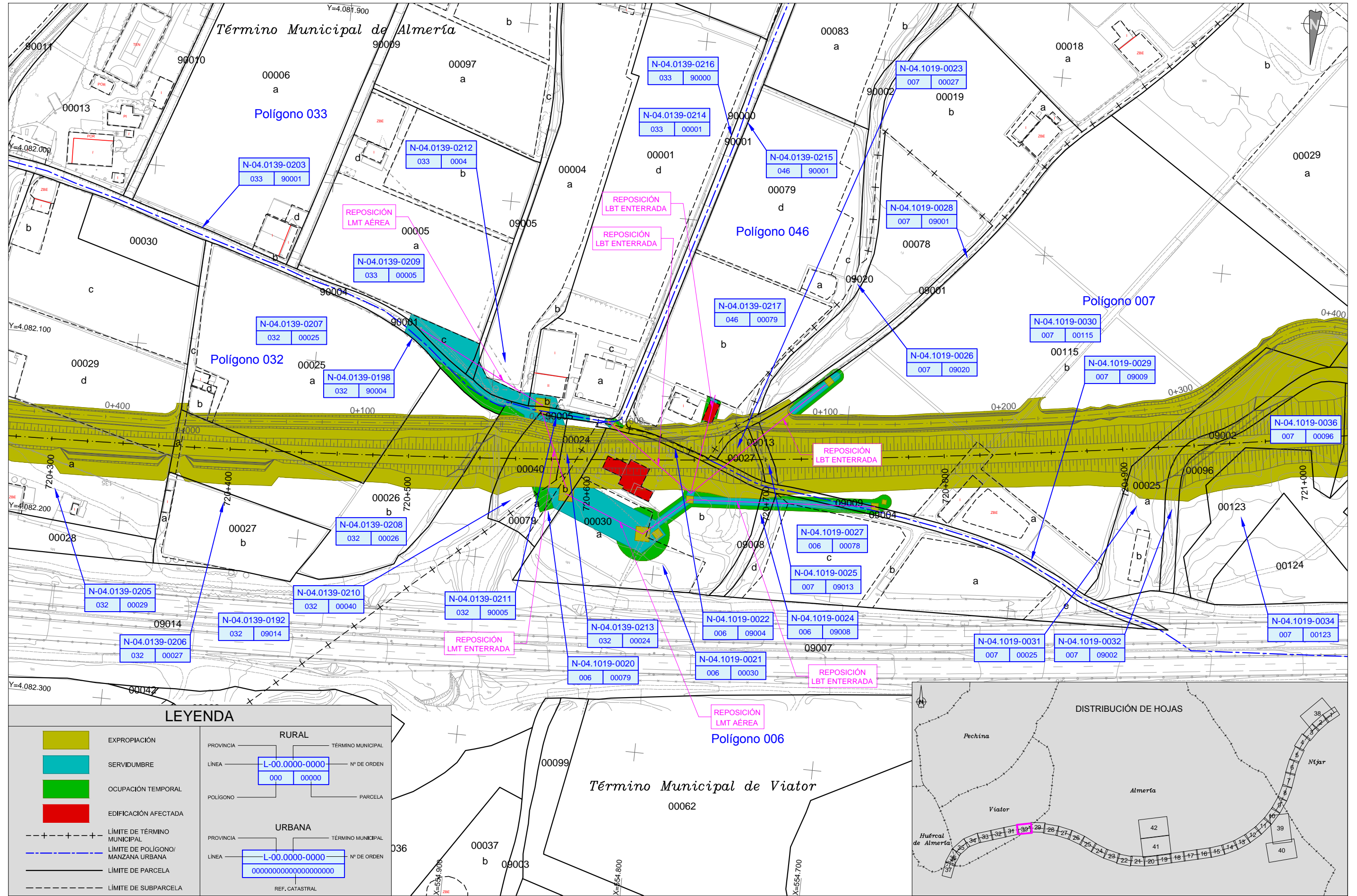
FECHA:  
 MAYO 2018

TÍTULO DE LA FIGURA:  
 ANEJO Nº 19. EXPROPIACIONES  
 PLANO PARCELARIO

Nº DE FIGURA  
 3.5  
 Hoja 29 de 42







**LEYENDA**

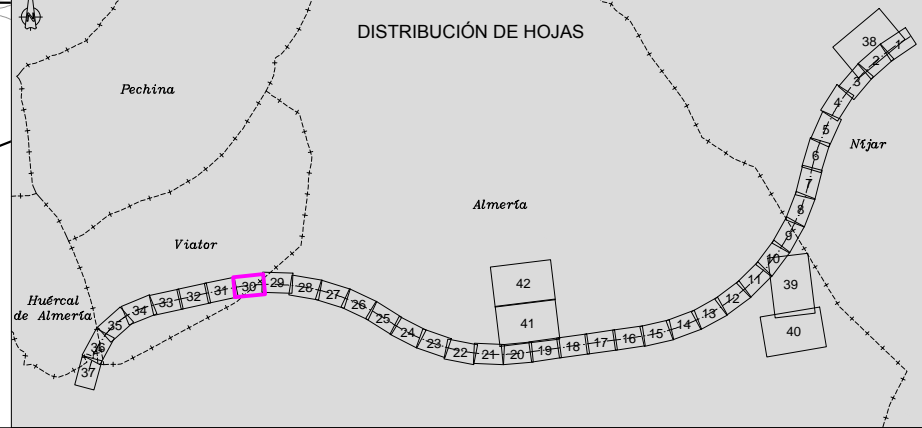
	EXPROPIACIÓN
	SERVIDUMBRE
	OCUPACIÓN TEMPORAL
	EDIFICACIÓN AFECTADA
	LÍMITE DE TÉRMINO MUNICIPAL
	LÍMITE DE POLÍGONO/ MANZANA URBANA
	LÍMITE DE PARCELA
	LÍMITE DE SUBPARCELA

RURAL	
PROVINCIA	TÉRMINO MUNICIPAL
LÍNEA	Nº DE ORDEN
POLÍGONO	PARCELA

URBANA	
PROVINCIA	TÉRMINO MUNICIPAL
LÍNEA	Nº DE ORDEN
REF. CATASTRAL	



Archivo: \\192.168.1.10\Ingenieros\2012\PROYECTO\3-4-AG-5-PLANS\AUTOCAD\FM2012\FM2012-PC2-AX-19-AG-PL-030300-Parcelas-5-05.dwg



TÍTULO:  
 PROYECTO DE CONSTRUCCIÓN DE PLATAFORMA DEL  
 CORREDOR MEDITERRÁNEO DE ALTA VELOCIDAD  
 MURCIA - ALMERÍA. TRAMO: NÚJAR - RÍO ANDARAX

AUTOR:  
**TYPSA**  
 INGENIEROS CONSULTORES Y ARQUITECTOS  
 I.C.C.P. María Jesús Espinosa Rueda

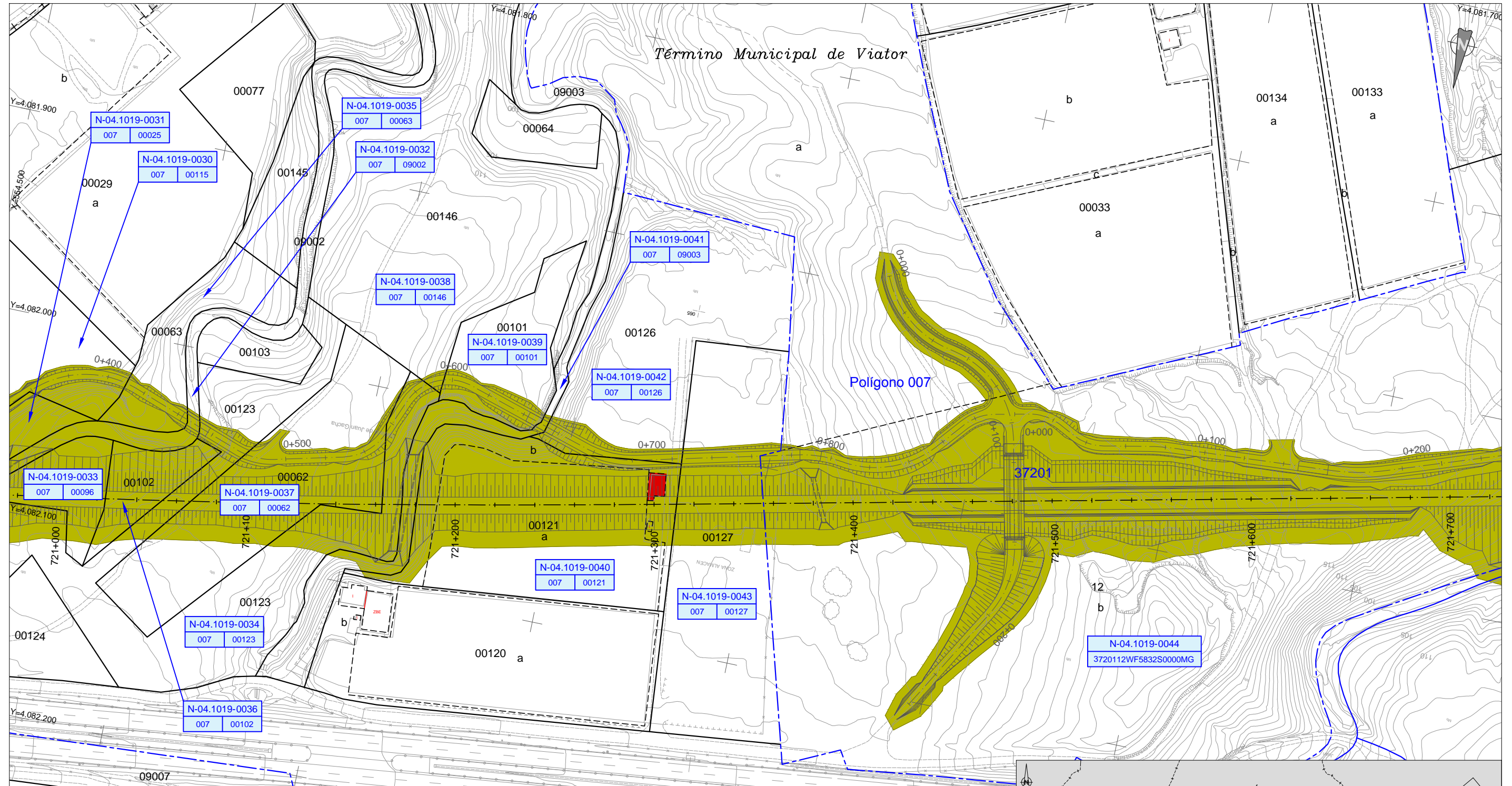
ESCALA:  
 1:1.000  
 Numérica Gráfica  
 Formato original UNE-A1

FECHA:  
 MAYO 2018

TÍTULO DE LA FIGURA:  
 ANEJO Nº 19. EXPROPIACIONES  
 PLANO PARCELARIO

Nº DE FIGURA  
 3.5  
 Hoja 30 de 42





**LEYENDA**

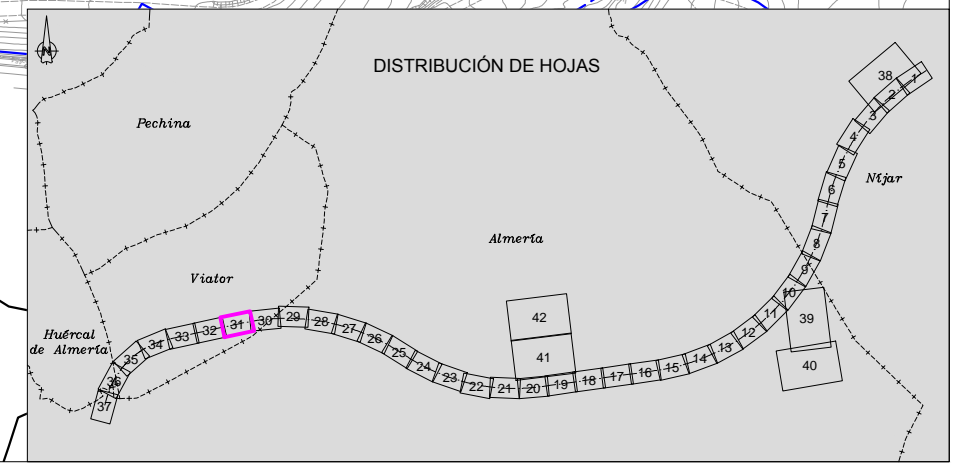
	EXPROPIACIÓN
	SERVIDUMBRE
	OCUPACIÓN TEMPORAL
	EDIFICACIÓN AFECTADA
	LÍMITE DE TÉRMINO MUNICIPAL
	LÍMITE DE POLÍGONO/ MANZANA URBANA
	LÍMITE DE PARCELA
	LÍMITE DE SUBPARCELA

RURAL	
PROVINCIA	TÉRMINO MUNICIPAL
LÍNEA	Nº DE ORDEN
POLÍGONO	PARCELA
PROVINCIA	TÉRMINO MUNICIPAL
LÍNEA	Nº DE ORDEN
	REF. CATASTRAL

URBANA	
PROVINCIA	TÉRMINO MUNICIPAL
LÍNEA	Nº DE ORDEN
	REF. CATASTRAL



Archivo: \\032.168.11.80\m2022\PROYECTOS\4-AGS-5-PLANS\AUTOCAD\FM2022\PC2-AX-19-AG-PL-03000-Parcelas\5-05.dwg



TÍTULO:  
 PROYECTO DE CONSTRUCCIÓN DE PLATAFORMA DEL  
 CORREDOR MEDITERRÁNEO DE ALTA VELOCIDAD  
 MURCIA - ALMERÍA. TRAMO: NÚJAR - RÍO ANDARAX

AUTOR:  
**TYPSA**  
 INGENIEROS  
 CONSULTORES  
 Y ARQUITECTOS

ESCALA:  
 1:1.000  
 Numérica  
  
 Gráfica  
 Formato original UNE-A1





FECHA:  
 MAYO 2018

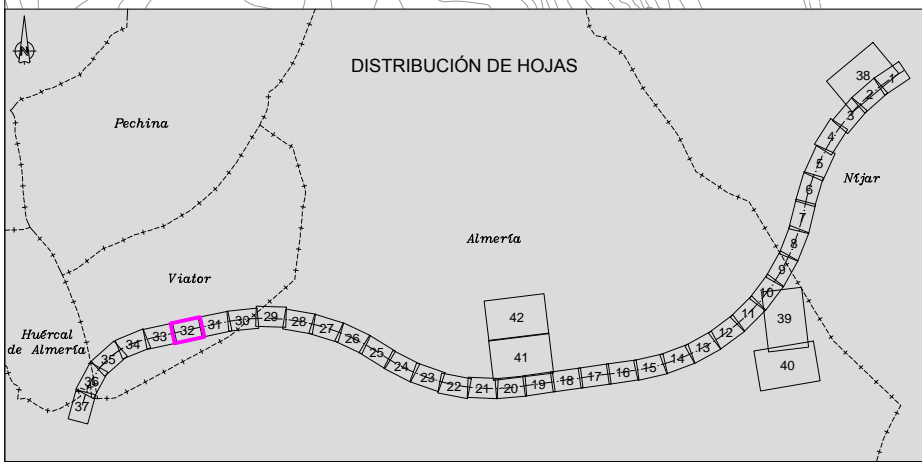
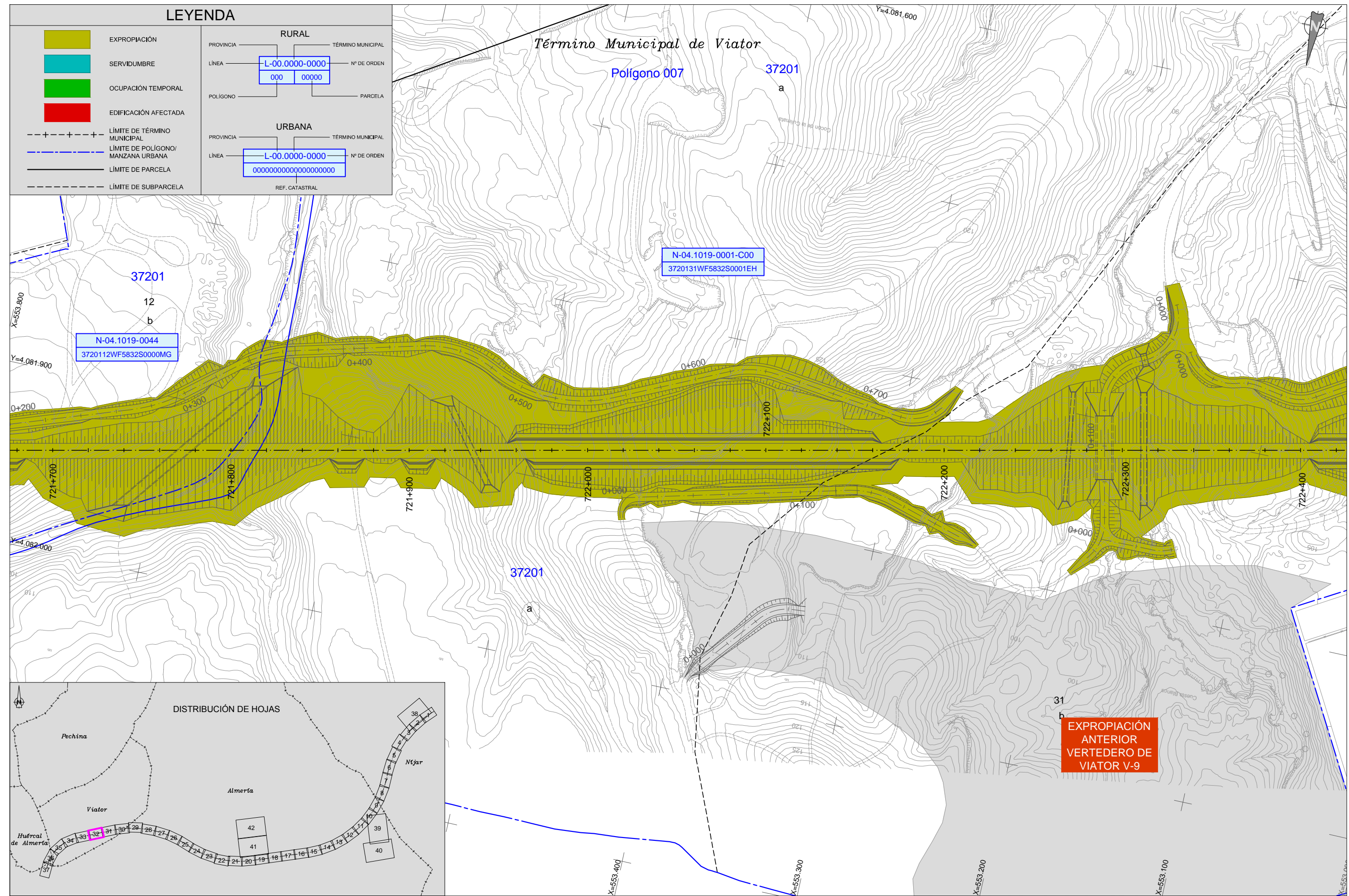
TÍTULO DE LA FIGURA:  
 ANEJO Nº 19. EXPROPIACIONES  
 PLANO PARCELARIO

Nº DE FIGURA  
 3.5  
 Hoja 31 de 42




**LEYENDA**

	EXPROPIACIÓN	<b>RURAL</b>	
	SERVIDUMBRE	PROVINCIA	TÉRMINO MUNICIPAL
	OCUPACIÓN TEMPORAL	LÍNEA	Nº DE ORDEN
	EDIFICACIÓN AFECTADA	POLÍGONO	PARCELA
- - - + - - -	LÍMITE DE TÉRMINO MUNICIPAL	<b>URBANA</b>	
- - - - -	LÍMITE DE POLÍGONO/ MANZANA URBANA	PROVINCIA	TÉRMINO MUNICIPAL
- - - - -	LÍMITE DE PARCELA	LÍNEA	Nº DE ORDEN
- - - - -	LÍMITE DE SUBPARCELA	REF. CATASTRAL	



TÍTULO:  
 PROYECTO DE CONSTRUCCIÓN DE PLATAFORMA DEL  
 CORREDOR MEDITERRÁNEO DE ALTA VELOCIDAD  
 MURCIA - ALMERÍA. TRAMO: NÍJAR - RÍO ANDARAX

AUTOR:  
  
 I.C.C.P. María Jesús Espinosa Rueda

ESCALA:  
 1:1.000  
 Numérica Gráfica  
  
 Formato original UNE-A1

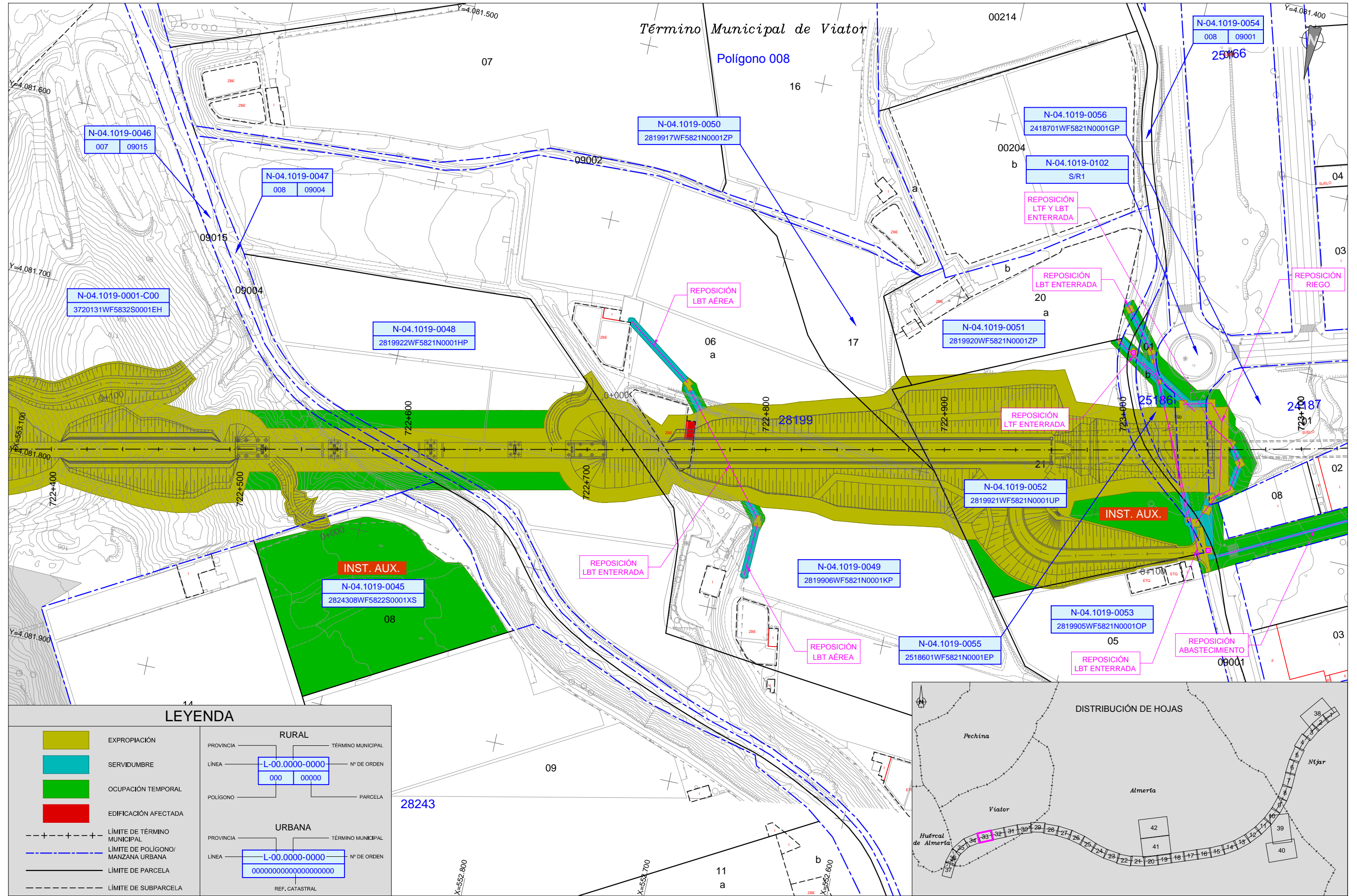
FECHA:  
 MAYO 2018

TÍTULO DE LA FIGURA:  
 ANEJO Nº 19. EXPROPIACIONES  
 PLANO PARCELARIO

Nº DE FIGURA  
 3.5  
 Hoja 32 de 42

Archivo: \\192.168.1.80\In\2012-2013-PROYECTO-5-403-5-PLANO-AUTOCAD\FM2012-2013-AX-19-AG-PL-030000-Parcelario-5-05.dwg





**LEYENDA**

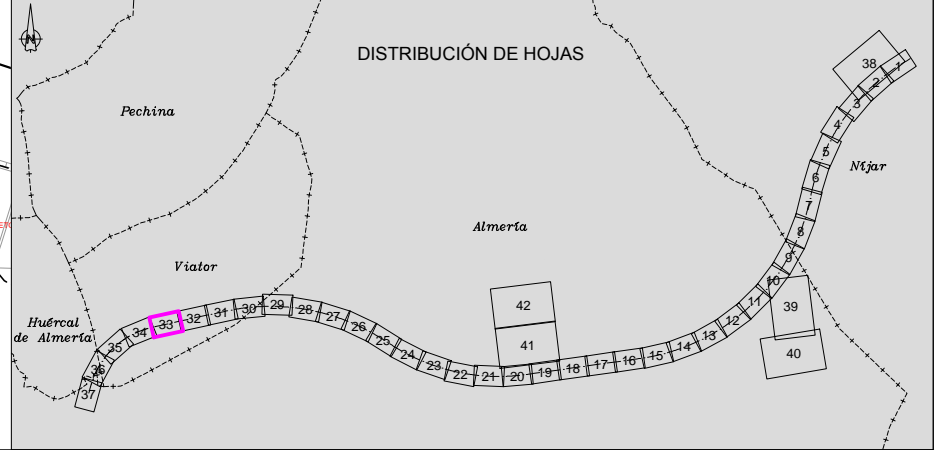
	EXPROPIACIÓN
	SERVIDUMBRE
	OCCUPACIÓN TEMPORAL
	EDIFICACIÓN AFECTADA
	LÍMITE DE TÉRMINO MUNICIPAL
	LÍMITE DE POLÍGONO/MANZANA URBANA
	LÍMITE DE PARCELA
	LÍMITE DE SUBPARCELA

RURAL	
PROVINCIA	TÉRMINO MUNICIPAL
LÍNEA	Nº DE ORDEN
POLÍGONO	PARCELA

URBANA	
PROVINCIA	TÉRMINO MUNICIPAL
LÍNEA	Nº DE ORDEN
REF. CATASTRAL	



TÍTULO:  
 PROYECTO DE CONSTRUCCIÓN DE PLATAFORMA DEL  
 CORREDOR MEDITERRÁNEO DE ALTA VELOCIDAD  
 MURCIA - ALMERÍA. TRAMO: NÍJAR - RÍO ANDARAX

AUTOR:  
**TYPSA**  
 INGENIEROS  
 CONSULTORES  
 Y ARQUITECTOS

ESCALA:  
 1:1.000  
 Numérica Gráfica  
 Formato original UNE-A1

FECHA:  
 MAYO 2018

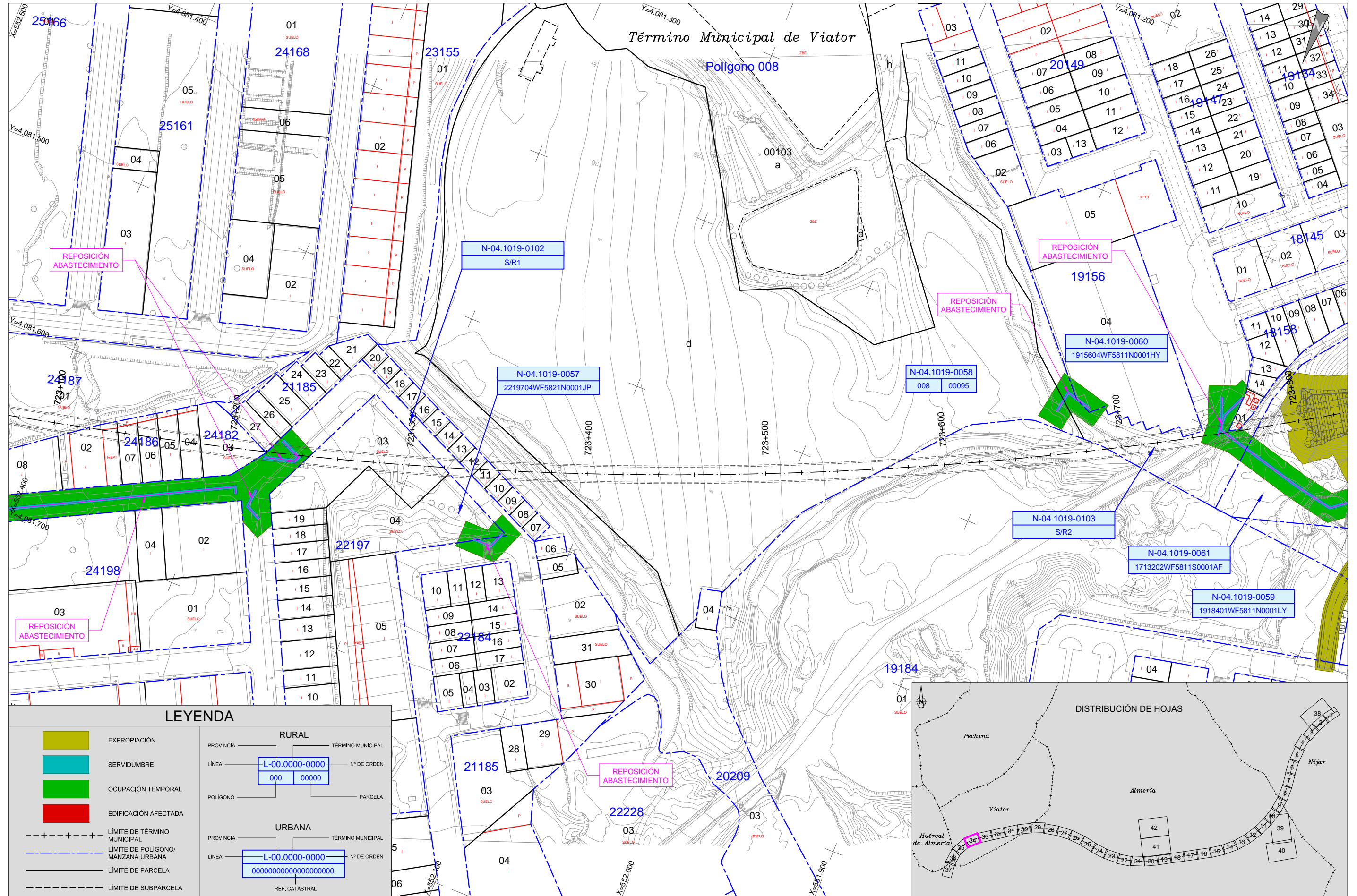
TÍTULO DE LA FIGURA:  
 ANEJO Nº 19. EXPROPIACIONES  
 PLANO PARCELARIO

Nº DE FIGURA  
 3.5  
 Hoja 33 de 42

Archivo: \\032.168.11.80\In\2012-2013-PROYECTO-4-AG-5-PL-ANOS\AUTOCAD\FM2012\FM2012-PC2-AX-19-AG-PL-03000-Parcelario-5-05.dwg







**LEYENDA**

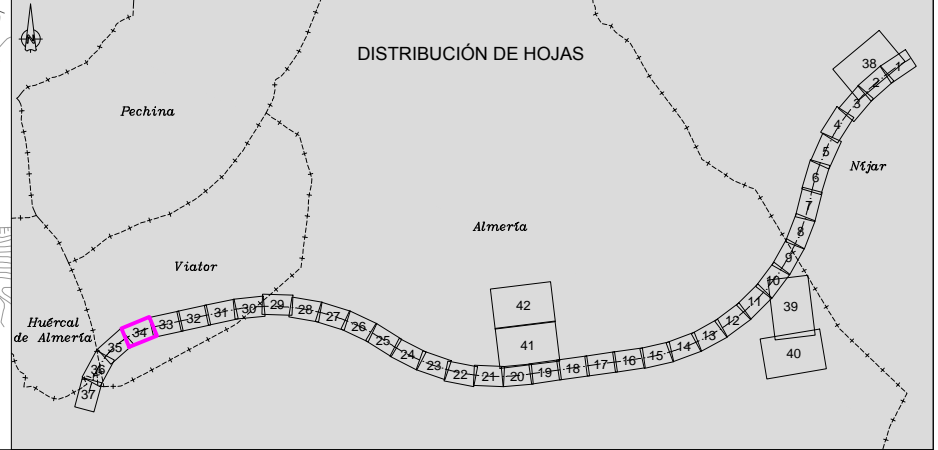
	EXPROPIACIÓN
	SERVIDUMBRE
	OCCUPACIÓN TEMPORAL
	EDIFICACIÓN AFECTADA
	LÍMITE DE TÉRMINO MUNICIPAL
	LÍMITE DE POLÍGONO/ MANZANA URBANA
	LÍMITE DE PARCELA
	LÍMITE DE SUBPARCELA

RURAL	
PROVINCIA	TÉRMINO MUNICIPAL
LÍNEA	Nº DE ORDEN
POLÍGONO	PARCELA

URBANA	
PROVINCIA	TÉRMINO MUNICIPAL
LÍNEA	Nº DE ORDEN
REF. CATASTRAL	



TÍTULO:  
 PROYECTO DE CONSTRUCCIÓN DE PLATAFORMA DEL  
 CORREDOR MEDITERRÁNEO DE ALTA VELOCIDAD  
 MURCIA - ALMERÍA. TRAMO: NÍJAR - RÍO ANDARAX

AUTOR:  
 I.C.C.P. María Jesús Espinosa Rueda

ESCALA:  
 1:1.000  
 Numérica Gráfica  
 Formato original UNE-A1

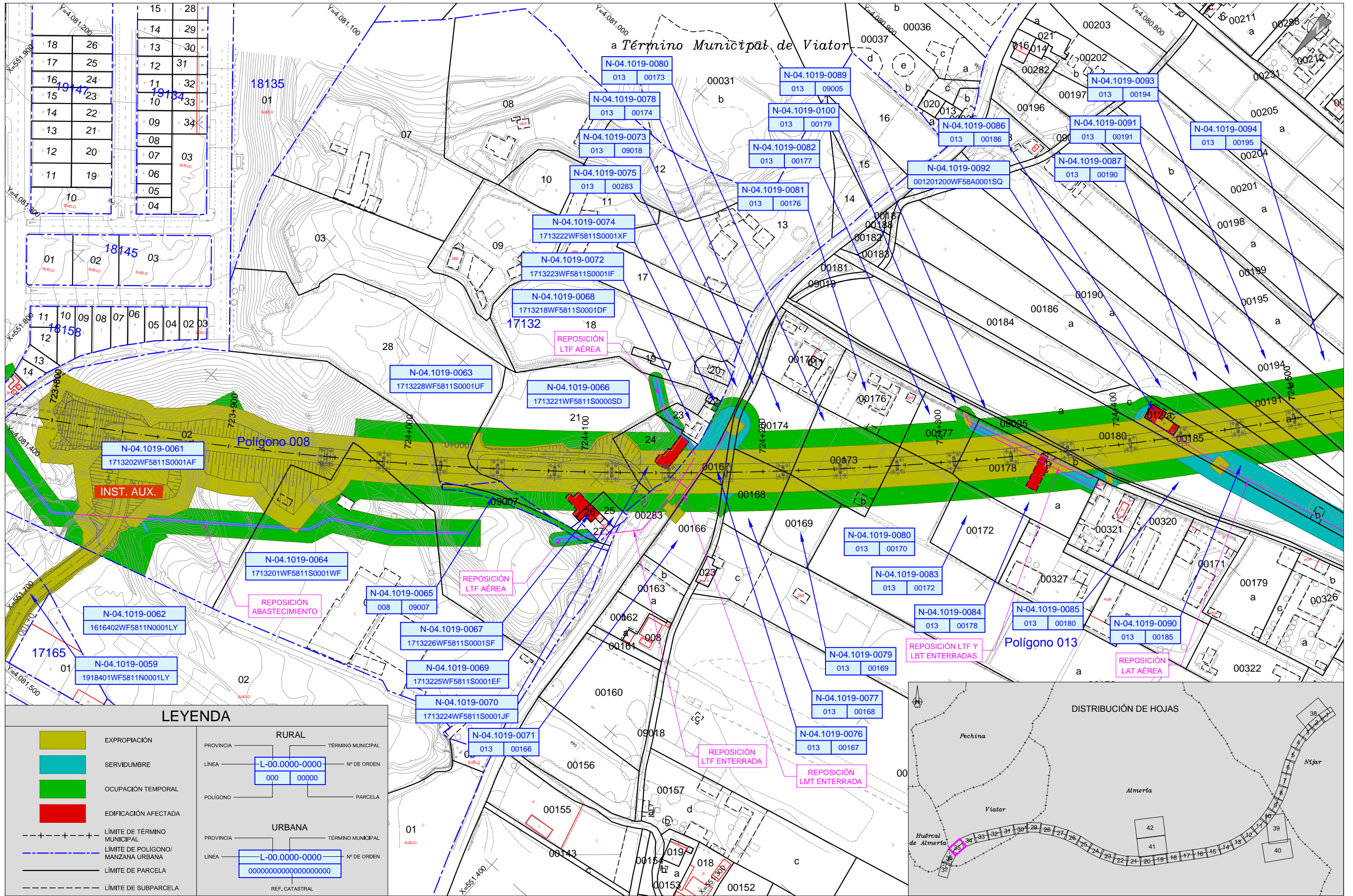
FECHA:  
 MAYO 2018

TÍTULO DE LA FIGURA:  
 ANEJO Nº 19. EXPROPIACIONES  
 PLANO PARCELARIO

Nº DE FIGURA  
 3.5  
 Hoja 34 de 42

Archivo: \\032.168.11.80\m2018\2018-11-08\m2018-11-08\PLANS\AUTOCAD\FM2018-PC2-AX-19-AG-PL-030300-Parcelario-5-085.dwg





**LEYENDA**

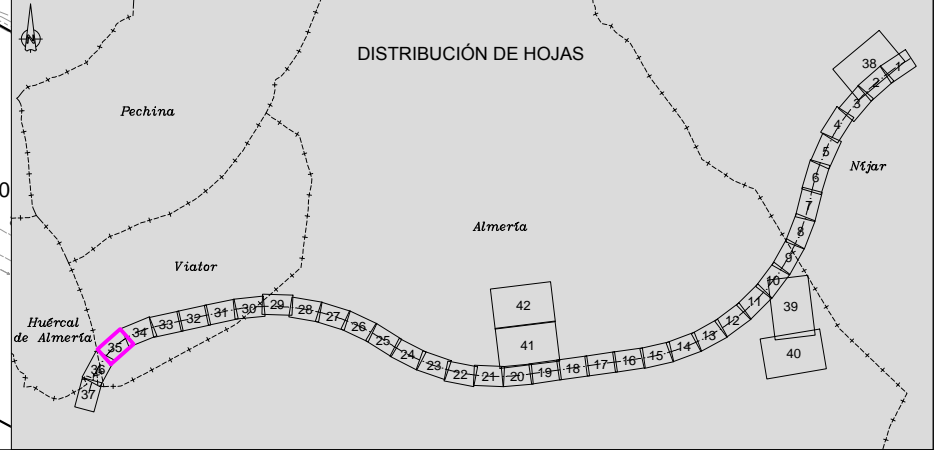
	EXPROPIACIÓN
	SERVIDUMBRE
	OCCUPACIÓN TEMPORAL
	EDIFICACIÓN AFECTADA
	LÍMITE DE TÉRMINO MUNICIPAL
	LÍMITE DE POLÍGONO/ MANZANA URBANA
	LÍMITE DE PARCELA
	LÍMITE DE SUBPARCELA

RURAL	
PROVINCIA	TÉRMINO MUNICIPAL
LÍNEA	Nº DE ORDEN
POLÍGONO	PARCELA

URBANA	
PROVINCIA	TÉRMINO MUNICIPAL
LÍNEA	Nº DE ORDEN
REF. CATASTRAL	



Archivo: \\192.168.11.80\Inm292-PROD\03-6-AG-5-PL-ANOS\AUTOCAD\FM29-PC2-AX-19-AG-PL-03030-Parcelario-606.dwg



TÍTULO:  
 PROYECTO DE CONSTRUCCIÓN DE PLATAFORMA DEL  
 CORREDOR MEDITERRÁNEO DE ALTA VELOCIDAD  
 MURCIA - ALMERÍA. TRAMO: NÍJAR - RÍO ANDARAX

AUTOR:  
**TYPSA**  
 I.C.C.P. María Jesús Espinosa Rueda

ESCALA:  
 1:1.000  
 Numérica Gráfica  
  
 Formato original UNE-A1

FECHA:  
 MAYO 2018

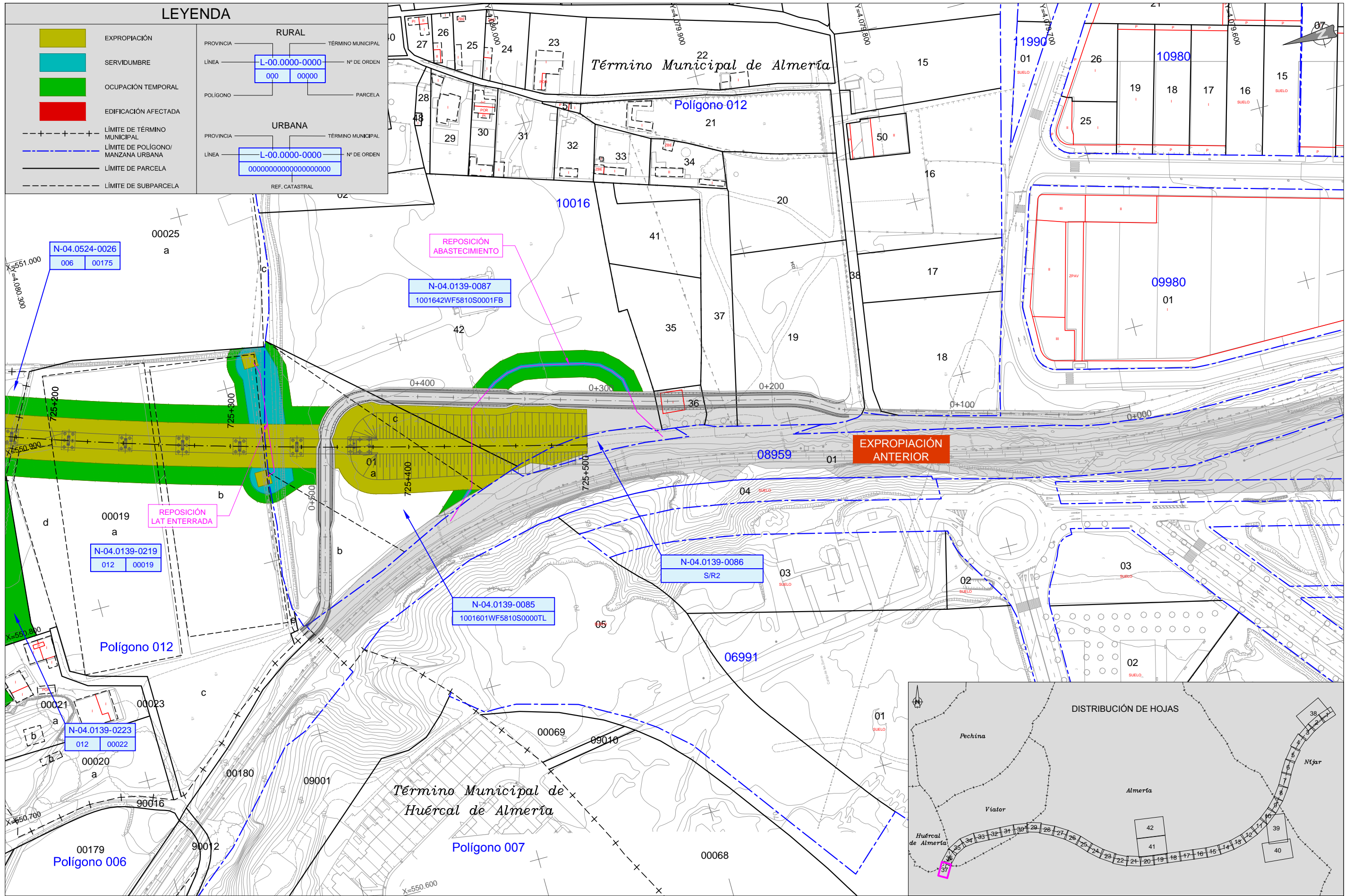
TÍTULO DE LA FIGURA:  
 ANEJO Nº 19. EXPROPIACIONES  
 PLANO PARCELARIO

Nº DE FIGURA  
 3.5  
 Hoja 35 de 42









**LEYENDA**

	EXPROPIACIÓN	<b>RURAL</b>	
	SERVIDUMBRE	PROVINCIA	TÉRMINO MUNICIPAL
	OCUPACIÓN TEMPORAL	LÍNEA	Nº DE ORDEN
	EDIFICACIÓN AFECTADA	POLÍGONO	PARCELA
- - - - -	LÍMITE DE TÉRMINO MUNICIPAL	<b>URBANA</b>	
- - - - -	LÍMITE DE POLÍGONO/ MANZANA URBANA	PROVINCIA	TÉRMINO MUNICIPAL
- - - - -	LÍMITE DE PARCELA	LÍNEA	Nº DE ORDEN
- - - - -	LÍMITE DE SUBPARCELA	REF. CATASTRAL	

Archivo: \\032.168.11.80\In\2012-PROYECTO-4-AG-5-PL-ANOS\AUTOCAD\FM2012-PC2-AX-19-AG-PL-030300-Parcelario-5-05.dwg



**TÍTULO:**  
 PROYECTO DE CONSTRUCCIÓN DE PLATAFORMA DEL  
 CORREDOR MEDITERRÁNEO DE ALTA VELOCIDAD  
 MURCIA - ALMERÍA. TRAMO: NÍJAR - RÍO ANDARAX

**AUTOR:**  

 I.C.C.P. María Jesús Espinosa Rueda

**ESCALA:**  
 1:1.000  
 Numérica Gráfica  
 Formato original UNE-A1

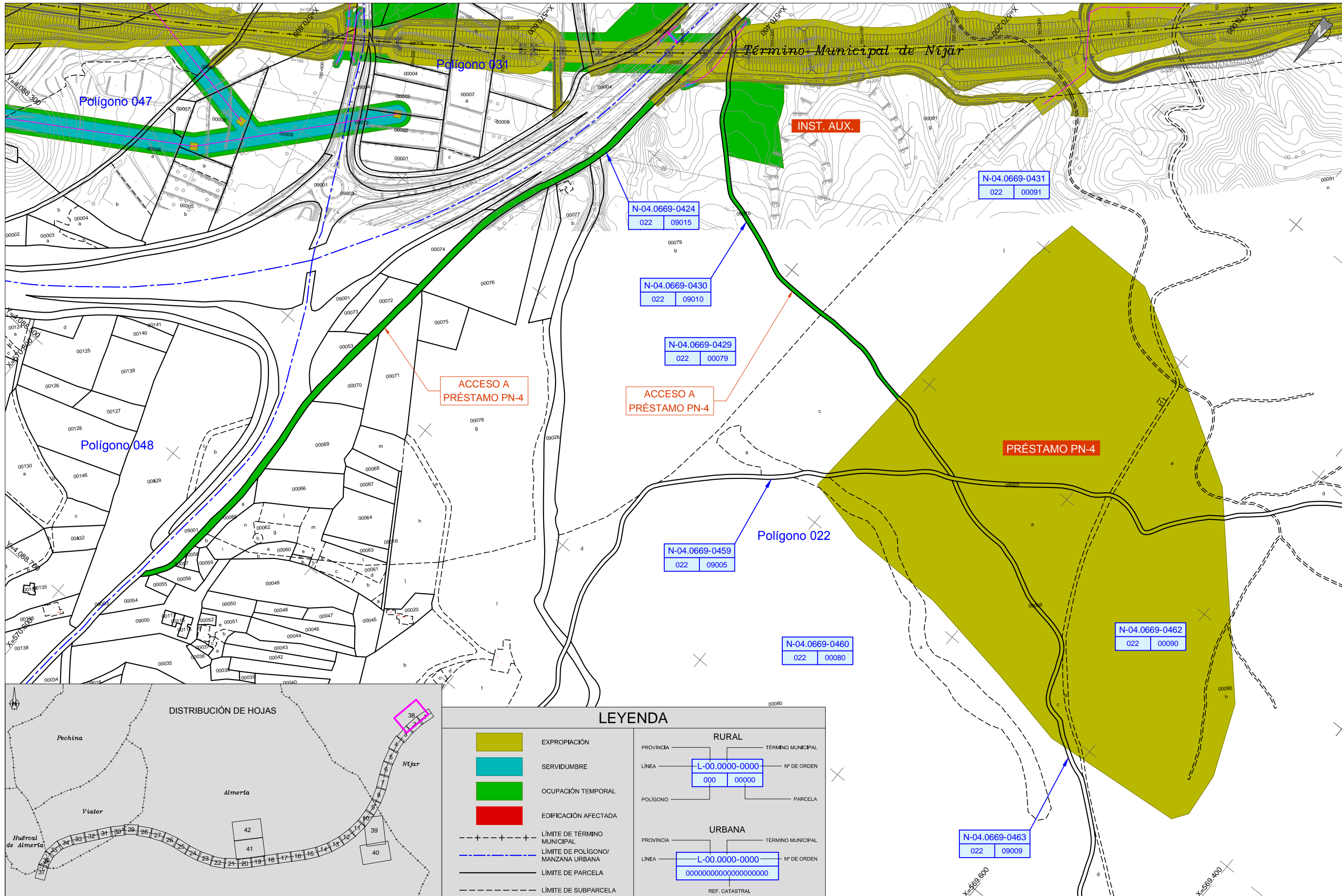
**FECHA:**  
 MAYO 2018

**TÍTULO DE LA FIGURA:**  
 ANEJO Nº 19. EXPROPIACIONES  
 PLANO PARCELARIO

**Nº DE FIGURA**  
 3.5  
 Hoja 37 de 42






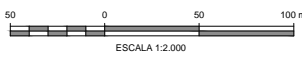


Archivo: \\032.168.11.80\In\2012-PR000003-4-AG-5-PLANS\AUTOCAD\FM2012-PC2-AX-19-AG-PL-030000-Parcelario-E-08.dwg



TÍTULO:  
 PROYECTO DE CONSTRUCCIÓN DE PLATAFORMA DEL  
 CORREDOR MEDITERRÁNEO DE ALTA VELOCIDAD  
 MURCIA - ALMERÍA. TRAMO: NÍJAR - RÍO ANDARAX

AUTOR:  
 I.C.C.P. María Jesús Espinosa Rueda

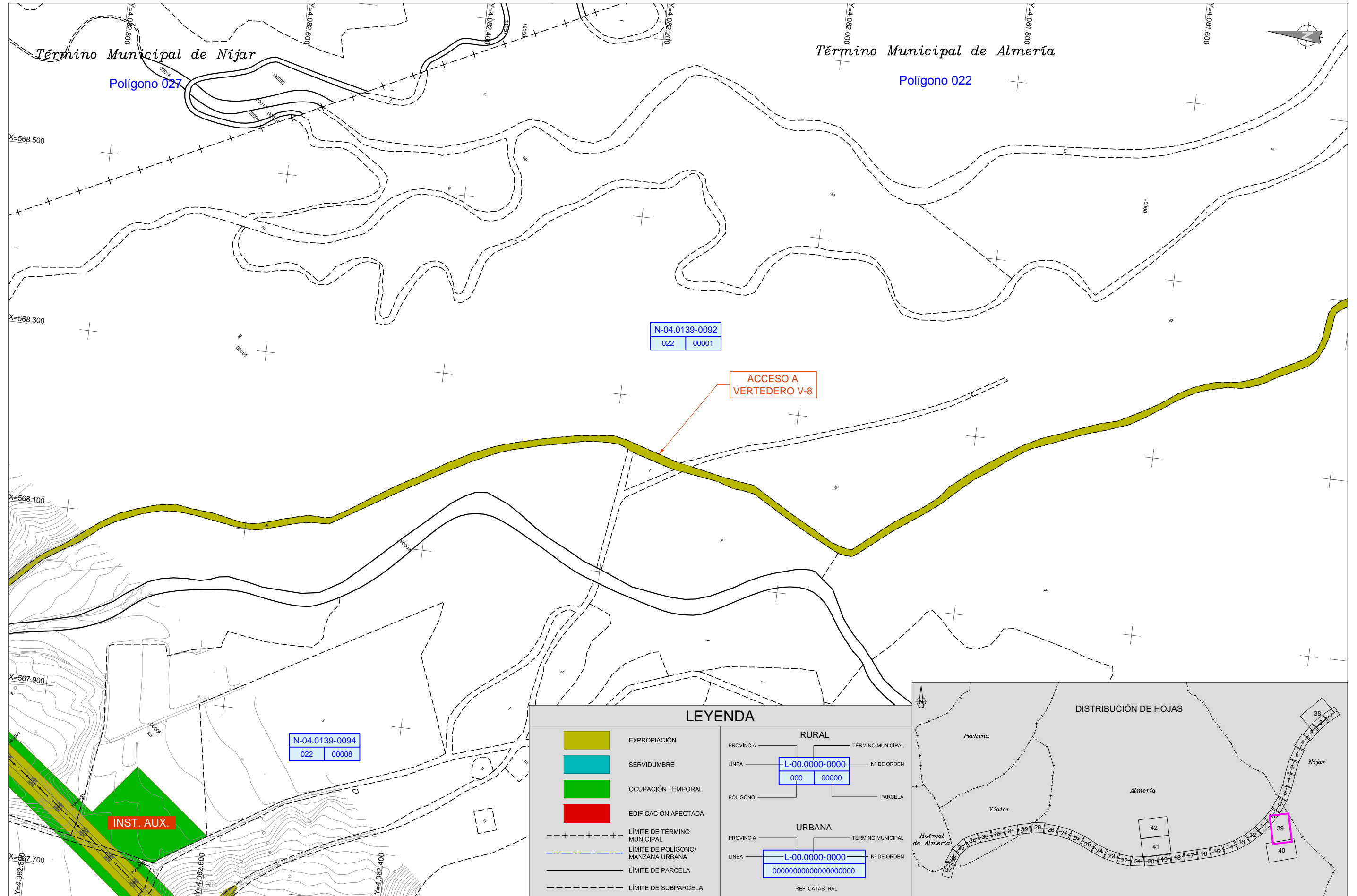
ESCALA:  
 1:2.000  
 Numérica Gráfica  
  
 Formato original UNE-A1

FECHA:  
 MAYO 2018

TÍTULO DE LA FIGURA:  
 ANEJO Nº 19. EXPROPIACIONES  
 PLANO PARCELARIO

Nº DE FIGURA  
 3.5  
 Hoja 38 de 42





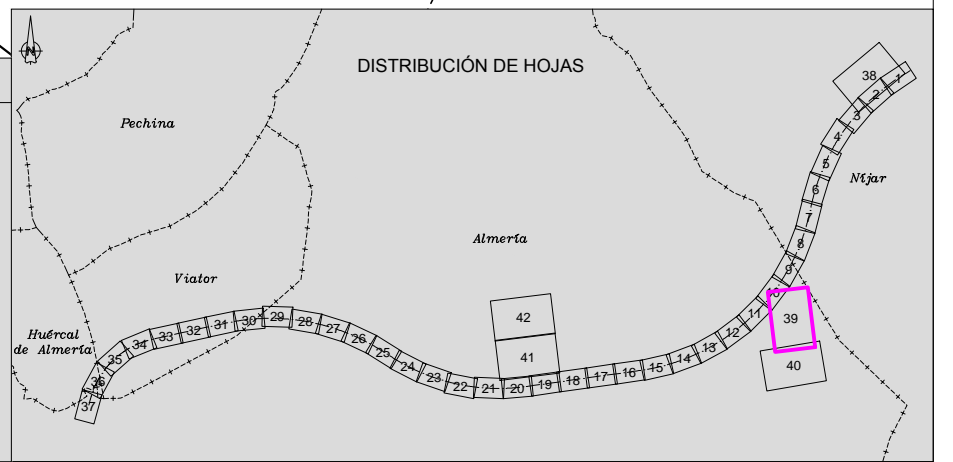
LEYENDA	
	EXPROPIACIÓN
	SERVIDUMBRE
	OCUPACIÓN TEMPORAL
	EDIFICACIÓN AFECTADA
	LÍMITE DE TÉRMINO MUNICIPAL
	LÍMITE DE POLÍGONO/ MANZANA URBANA
	LÍMITE DE PARCELA
	LÍMITE DE SUBPARCELA

RURAL	
PROVINCIA	TÉRMINO MUNICIPAL
LÍNEA	Nº DE ORDEN
POLÍGONO	PARCELA

URBANA	
PROVINCIA	TÉRMINO MUNICIPAL
LÍNEA	Nº DE ORDEN
REF. CATASTRAL	



Archivo: \\192.168.11.80\In\2019\PROYECTO\3-4-AG-5-PL-ANOS\AUTOCAD\FM\2019\PC2-AX-19-AG-PL-030300-Parcelas\5-05.dwg



TÍTULO:  
 PROYECTO DE CONSTRUCCIÓN DE PLATAFORMA DEL  
 CORREDOR MEDITERRÁNEO DE ALTA VELOCIDAD  
 MURCIA - ALMERÍA. TRAMO: NÍJAR - RÍO ANDARAX

AUTOR:  
**TYPSA**  
 INGENIEROS  
 CONSULTORES  
 Y ARQUITECTOS  
 I.C.C.P. María Jesús Espinosa Rueda

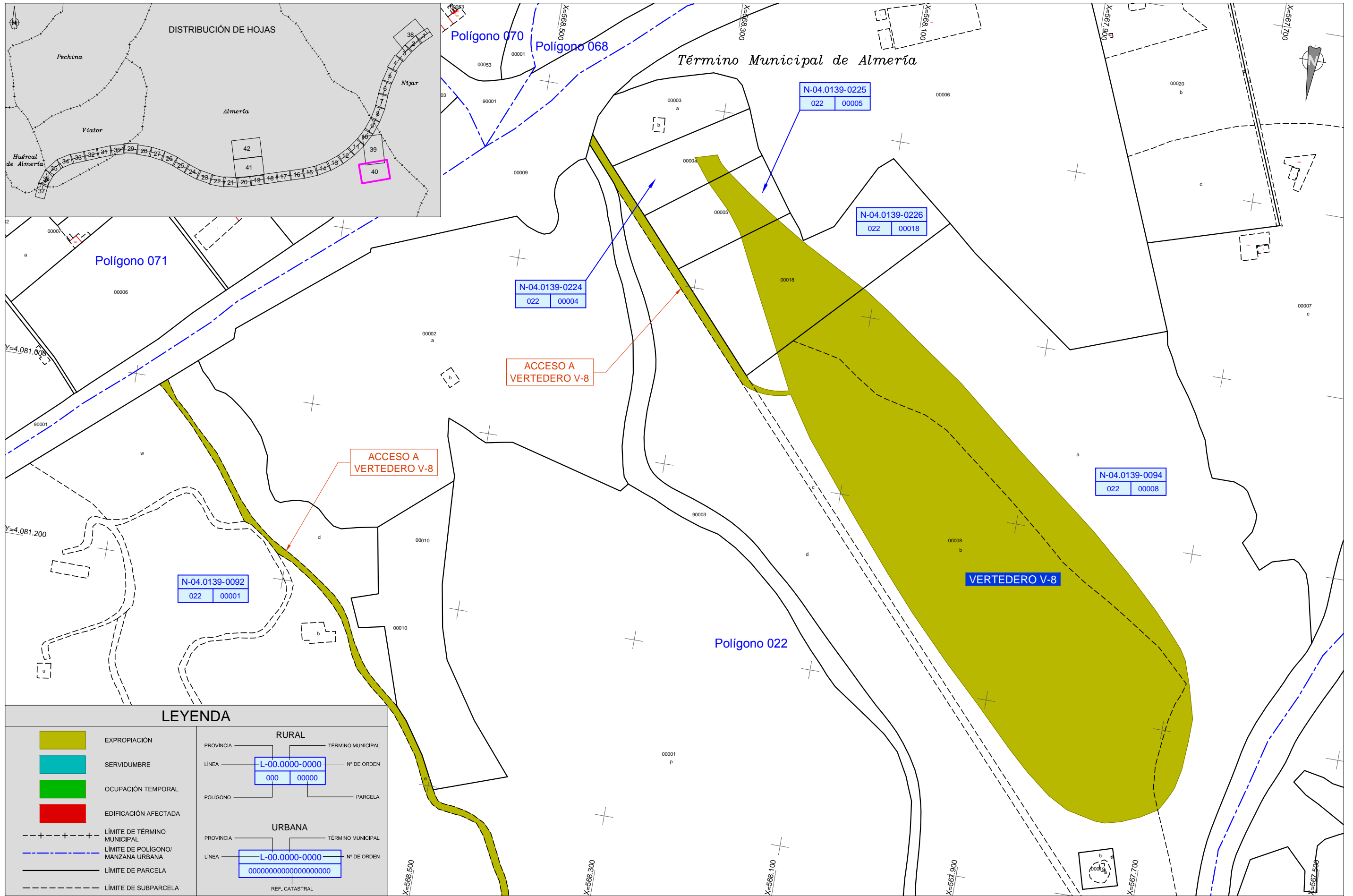
ESCALA:  
 1:2.000  
 Numérica  
  
 Gráfica  
 Formato original UNE-A1

FECHA:  
 MAYO 2018

TÍTULO DE LA FIGURA:  
 ANEJO Nº 19. EXPROPIACIONES  
 PLANO PARCELARIO

Nº DE FIGURA  
 3.5  
 Hoja 39 de 42





**LEYENDA**

	EXPROPIACIÓN
	SERVIDUMBRE
	OCUPACIÓN TEMPORAL
	EDIFICACIÓN AFECTADA
	LÍMITE DE TÉRMINO MUNICIPAL
	LÍMITE DE POLÍGONO/ MANZANA URBANA
	LÍMITE DE PARCELA
	LÍMITE DE SUBPARCELA

RURAL	
PROVINCIA	TÉRMINO MUNICIPAL
LÍNEA	Nº DE ORDEN
POLÍGONO	PARCELA

URBANA	
PROVINCIA	TÉRMINO MUNICIPAL
LÍNEA	Nº DE ORDEN
REF. CATASTRAL	



TÍTULO:  
 PROYECTO DE CONSTRUCCIÓN DE PLATAFORMA DEL  
 CORREDOR MEDITERRÁNEO DE ALTA VELOCIDAD  
 MURCIA - ALMERÍA. TRAMO: NÚJAR - RÍO ANDARAX

AUTOR:  
**TYPSA**  
 INGENIEROS CONSULTORES Y ARQUITECTOS  
 I.C.C.P. María Jesús Espinosa Rueda

ESCALA:  
 1:2.000  
 Numérica  
  
 Gráfica  
 Formato original UNE-A1

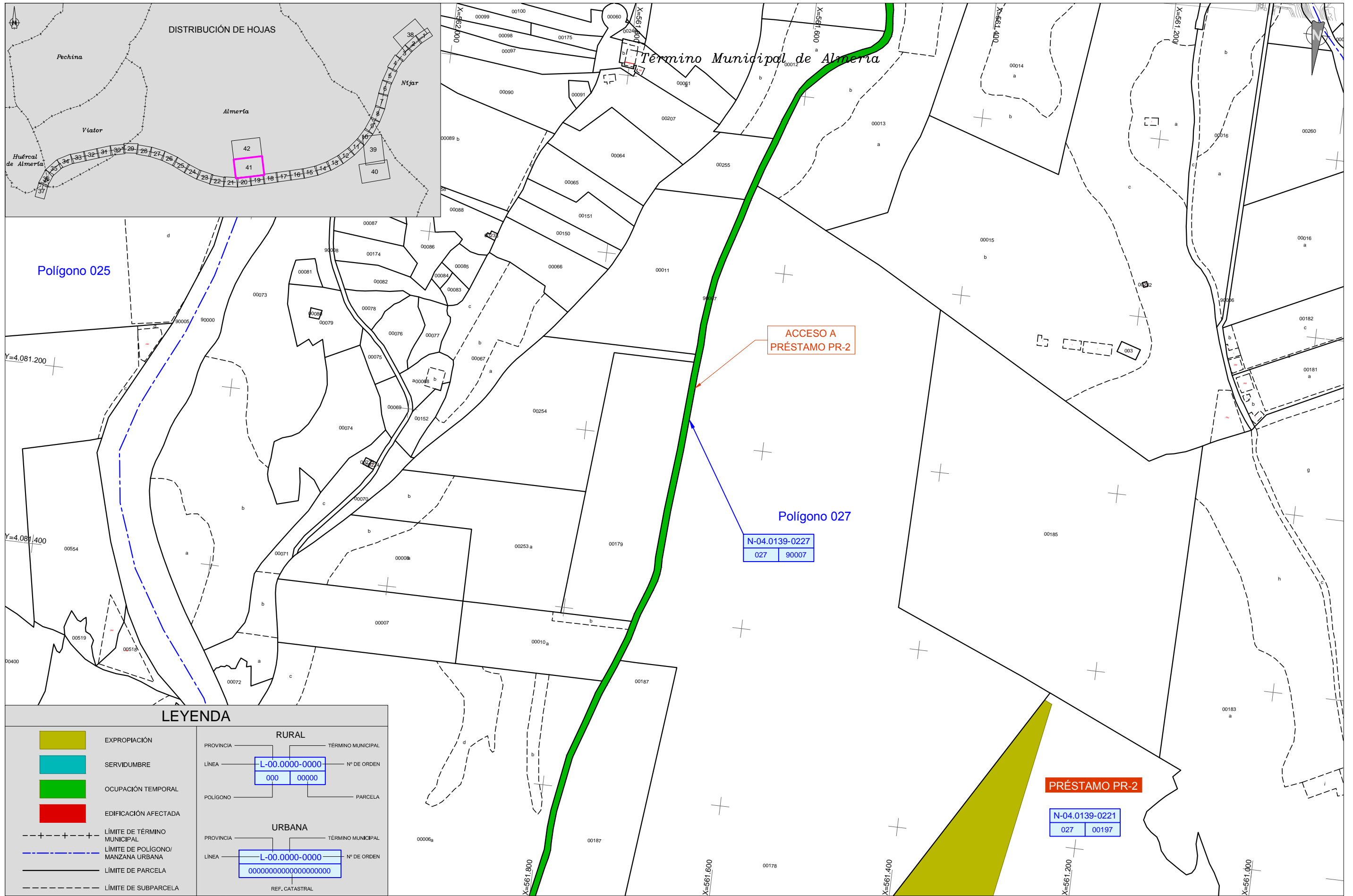
FECHA:  
 MAYO 2018

TÍTULO DE LA FIGURA:  
 ANEJO Nº 19. EXPROPIACIONES  
 PLANO PARCELARIO

Nº DE FIGURA  
 3.5  
 Hoja 40 de 42

Archivo: \\192.168.1.101\m20292-PROD\DC3-6-AG3-5-PL-ANOS\AUTOCAD\FM2029-PC2-AX-19-AG-PL-030300-Parcelario-5-05.dwg





Archivo: \\032.168.11.80\In\2012-PR00003-6-AG3-5-PLANS\AUTOCAD\FM2012-PC2-AX-19-AG-PL-03000-Parcelario-5005.dwg



TÍTULO:  
 PROYECTO DE CONSTRUCCIÓN DE PLATAFORMA DEL  
 CORREDOR MEDITERRÁNEO DE ALTA VELOCIDAD  
 MURCIA - ALMERÍA. TRAMO: NÚJAR - RÍO ANDARAX

AUTOR:  
**TYPSA**  
 INGENIEROS  
 CONSULTORES  
 Y ARQUITECTOS  
 I.C.C.P. María Jesús Espinosa Rueda

ESCALA:  
 1:2.000  
 Numérica  
  
 Gráfica  
 Formato original UNE-A1

FECHA:  
 MAYO 2018

TÍTULO DE LA FIGURA:  
 ANEJO Nº 19. EXPROPIACIONES  
 PLANO PARCELARIO

Nº DE FIGURA  
 3.5  
 Hoja 41 de 42





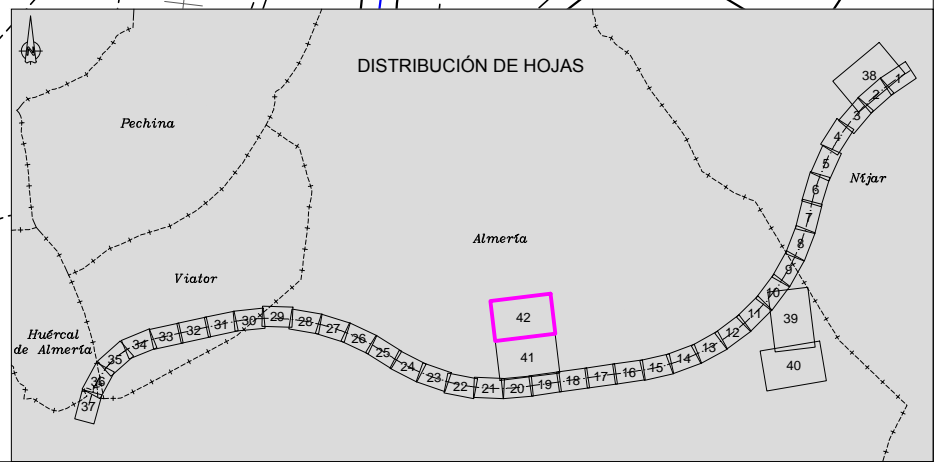
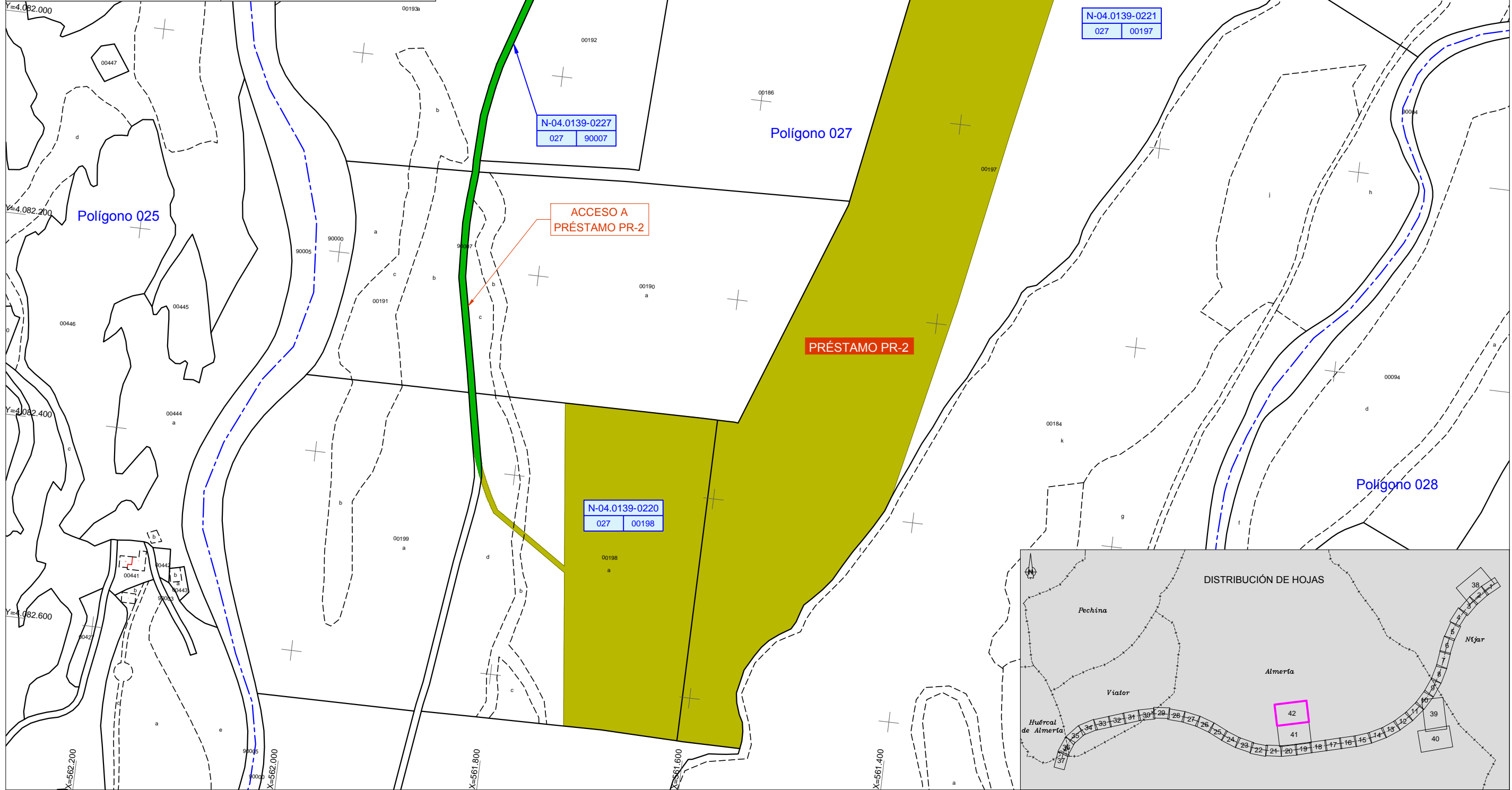
LEYENDA	
	EXPROPIACIÓN
	SERVIDUMBRE
	OCUPACIÓN TEMPORAL
	EDIFICACIÓN AFECTADA
	LÍMITE DE TÉRMINO MUNICIPAL
	LÍMITE DE POLÍGONO/ MANZANA URBANA
	LÍMITE DE PARCELA
	LÍMITE DE SUBPARCELA

RURAL	
PROVINCIA	TÉRMINO MUNICIPAL
LÍNEA	Nº DE ORDEN
L-00.0000-0000	
000 00000	
POLÍGONO	PARCELA

URBANA	
PROVINCIA	TÉRMINO MUNICIPAL
LÍNEA	Nº DE ORDEN
L-00.0000-0000	
00000000000000000000	
REF. CATASTRAL	



Archivo: \\192.168.1.10\Ingenieros\2012\PROYECTO DE CONSTRUCCIÓN DE PLATAFORMA DEL CORREDOR MEDITERRÁNEO DE ALTA VELOCIDAD\MURCIA-ALMERIA\TRAMO NIJAR-RIO ANDARAX\PLANO\AUTOCAD\FM2012\FM2012.PC2\AX-19-AG-PL-030000-Parcelario E-085.dwg



TÍTULO:  
 PROYECTO DE CONSTRUCCIÓN DE PLATAFORMA DEL  
 CORREDOR MEDITERRÁNEO DE ALTA VELOCIDAD  
 MURCIA - ALMERÍA. TRAMO: NÍJAR - RÍO ANDARAX

AUTOR:  
 I.C.C.P. María Jesús Espinosa Rueda

ESCALA:  
 1:2.000  
 Numérica Gráfica  
 Formato original UNE-A1

FECHA:  
 MAYO 2018

TÍTULO DE LA FIGURA:  
 ANEJO Nº 19. EXPROPIACIONES  
 PLANO PARCELARIO

Nº DE FIGURA  
 3.5  
 Hoja 42 de 42

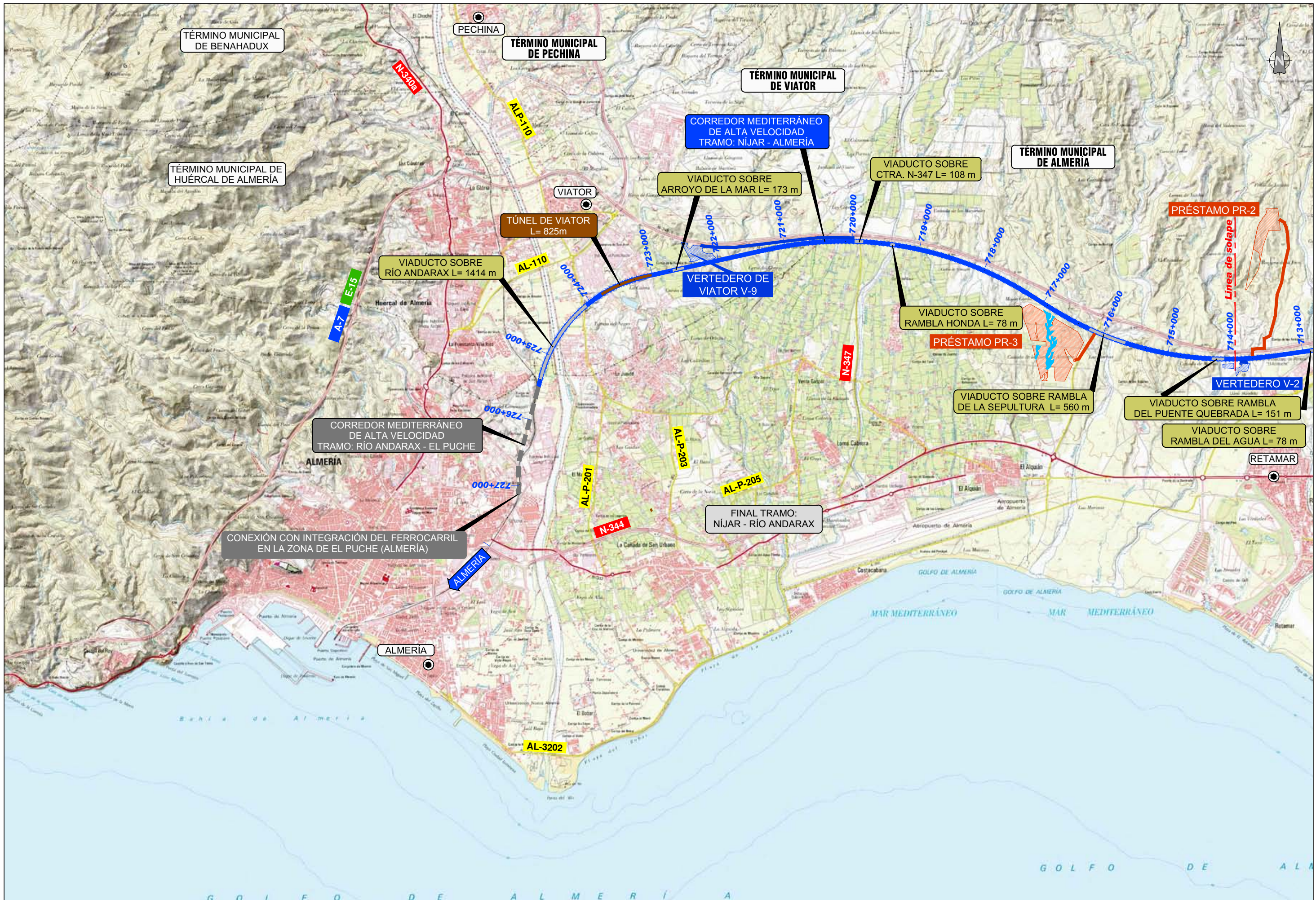


### 3.6. PLANO DE ACCESOS PROVISIONALES A OBRA










Archivo: \\192.168.11.80\In\2019-PRODUCTOS-4-AG-5-5-PLANS\AUTOCAD\FM2019-PC2-AX-19-AG-PL-03000-AccesorioProcha-Edif1.dwg



**TÍTULO:**  
 PROYECTO DE CONSTRUCCIÓN DE PLATAFORMA DEL  
 CORREDOR MEDITERRÁNEO DE ALTA VELOCIDAD  
 MURCIA - ALMERÍA. TRAMO: NIJAR - RÍO ANDARAX

**AUTOR:**  
  
 I.C.C.P. María Jesús Espinosa Rueda

**ESCALA:**  
 1:25.000  
 Numérica  
  
 Gráfica  
 Formato original UNE-A1

**FECHA:**  
 FEBRERO 2018

**TÍTULO DE LA FIGURA:**  
 ANEJO Nº 19. EXPROPIACIONES  
 ACCESOS PROVISIONALES A OBRA  
 ITINERARIOS PRÉSTAMOS Y VERTEDEROS

**Nº DE FIGURA**  
 3.6  
 Hoja 2 de 2





#### 4. FICHAS DE EDIFICACIONES AFECTADAS

Seguidamente, y a modo de inventario, se relacionan todas las edificaciones afectadas con expresión del P.K., finca a la que pertenecen, término municipal donde radican, tipo o clase de edificación, su superficie y el número de foto, que a modo de reportaje fotográfico se adjunta, como anexo, al final de la presente Memoria.

##### RELACIÓN DE LAS CONSTRUCCIONES AFECTADAS

FINCA Nº	P.K.	MUNICIPIO	SUPERFICIE m <sup>2</sup>	Nº DE FOTO	TIPO DE CONSTRUCCIÓN
N-04.0669-0445	703 + 060	Níjar	148	1 y 2	Vivienda y agraria
N-04.0139-0235	713 + 170	Almería	166	1	Agraria
N-04.0139-0180	719 + 000	Almería	83	1	Agraria
N-04.0139-0205	720 + 260	Almería	134	1	Vivienda
N-04.0139-0217	720+ 670	Almería	65	1	Agraria
N-04.1019-0021	720 + 620	Viator	330	1 y 2	Vivienda, agraria e industrial
N-04.1019-0040	721 + 300	Viator	55	1	Agraria
N-04.1019-0049	722 + 760	Viator	55	1	Agraria
N-04.1019-0067	724 + 100	Viator	83	1	Vivienda e industrial
N-04.1019-0066	724 + 100	Viator	107	1	Vivienda
N-04.1019-0070	724 + 150	Viator	136	1	Vivienda
N-04.1019-0084	724 + 350	Viator	117	1	Agraria
N-04.1019-0092	724 + 420	Viator	90	1	Industrial



<b>PROYECTO:</b> PROYECTO DE CONSTRUCCIÓN DE PLATAFORMA DEL CORREDOR MEDITERRÁNEO DE ALTA VELOCIDAD MURCIA-ALMERÍA <b>TRAMO:</b> NÍJAR-RÍO ANDARAX <b>MUNICIPIO:</b> NÍJAR <b>PROVINCIA:</b> ALMERÍA <b>COMUNIDAD AUTÓNOMA:</b> ANDALUCÍA <span style="float: right;"><b>FECHA:</b> MAYO 2018</span>	
<b>Nº DE ORDEN:</b> N-04.0669-0445 <b>POLÍGONO:</b> 023 <b>PARCELA:</b> 00037	<b>P.K.:</b> 703+060 <b>REF. CATASTRAL:</b> 04066A02300037 <span style="float: right;"><b>HOJA:</b> 5 de 42</span>
<b>TITULAR:</b> GOMEZ HIDALGO JUAN JOSE Y OTRO <b>D.N.I.:</b> 26980647Z <b>DOMICILIO:</b> CL GRANADA 21 PI:01 Pt:A <b>CIUDAD:</b> ALMERÍA <b>CÓDIGO POSTAL:</b> 04003	
<b>CARACTERÍSTICAS Y USO:</b> VIVIENDA Y ALMACÉN <b>ALTURAS:</b> 1 <b>ESTADO DE CONSERVACIÓN:</b> BUENO <b>SUPERFICIE POR PLANTA:</b> 116 m <sup>2</sup> y 32 m <sup>2</sup> <b>SUPERFICIE AFECTADA:</b> 148 m <sup>2</sup> <b>SUPERFICIE TOTAL:</b> 148 m <sup>2</sup> <b>SITUACIÓN CLASIFICACIÓN:</b> SUELO NO URBANIZABLE – LABOR SECANO FL1 <b>OBSERVACIONES:</b> Edificación con uso de vivienda de 116 m <sup>2</sup> de superficie, de planta baja irregular y cubierta plana. Almacén de uso agrario de 32 m <sup>2</sup> de superficie, de planta baja rectangular y cubierta plana.	
<b>CROQUIS</b>	

<b>PROYECTO:</b> PROYECTO DE CONTRUCCIÓN DE PLATAFORMA DEL CORREDOR MEDITERRÁNEO DE ALTA VELOCIDAD MURCIA-ALMERÍA <b>TRAMO:</b> NÍJAR-RÍO ANDARAX <b>MUNICIPIO:</b> NÍJAR <b>PROVINCIA:</b> ALMERÍA <b>COMUNIDAD AUTÓNOMA:</b> ANDALUCÍA <span style="float: right;"><b>FECHA:</b> MAYO 2018</span>	
<b>Nº DE ORDEN:</b> N-04.0669-0445 <b>POLÍGONO:</b> 023 <b>PARCELA:</b> 00037	<b>P.K.:</b> 703+060 <b>REF. CATASTRAL:</b> 04066A02300037 <span style="float: right;"><b>HOJA:</b> 5 de 42</span>
<b>FOTOGRAFÍA</b>	

<b>PROYECTO:</b> PROYECTO DE CONSTRUCCIÓN DE PLATAFORMA DEL CORREDOR MEDITERRÁNEO DE ALTA VELOCIDAD MURCIA-ALMERÍA	
<b>TRAMO:</b> NÍJAR-RÍO ANDARAX	
<b>MUNICIPIO:</b> ALMERÍA	
<b>PROVINCIA:</b> ALMERÍA	
<b>COMUNIDAD AUTÓNOMA:</b> ANDALUCÍA	
<b>FECHA:</b> MAYO 2018	
<b>Nº DE ORDEN:</b> N-04.0139-0235	<b>P.K.:</b> 713+170
<b>POLÍGONO:</b> 027	
<b>PARCELA:</b> 00117	<b>REF. CATASTRAL:</b> 04900A02700117
	<b>HOJA:</b> 19 de 42
<b>TITULAR:</b> SALAZONES JUAN RAMON ASENSIO, SA <b>D.N.I.:</b> A04107793 <b>DOMICILIO:</b> CL NOGAL 17 POL. IND. LOS CALLEJONES <b>CIUDAD:</b> HUÉRCAL DE ALMERÍA <b>CÓDIGO POSTAL:</b> 04230	
<b>CARACTERÍSTICAS Y USO:</b> ALMACÉN <b>ALTURAS:</b> 1 <b>ESTADO DE CONSERVACIÓN:</b> DEFICIENTE <b>SUPERFICIE POR PLANTA:</b> 166 m <sup>2</sup> <b>SUPERFICIE AFECTADA:</b> 166 m <sup>2</sup> <b>SUPERFICIE TOTAL:</b> 166 m <sup>2</sup> <b>SITUACIÓN CLASIFICACIÓN:</b> SUELO NO URBANIZABLE <b>OBSERVACIONES:</b> Almacén de uso agrario, muros de bloques de hormigón y cubierta de chapa metálica. Estado de conservación deficiente.	
<b>CROQUIS</b>	

<b>PROYECTO:</b> PROYECTO DE CONSTRUCCIÓN DE PLATAFORMA DEL CORREDOR MEDITERRÁNEO DE ALTA VELOCIDAD MURCIA-ALMERÍA	
<b>TRAMO:</b> NÍJAR-RÍO ANDARAX	
<b>MUNICIPIO:</b> ALMERÍA	
<b>PROVINCIA:</b> ALMERÍA	
<b>COMUNIDAD AUTÓNOMA:</b> ANDALUCÍA	
<b>FECHA:</b> MAYO 2018	
<b>Nº DE ORDEN:</b> N-04.0139-0235	<b>P.K.:</b> 713+170
<b>POLÍGONO:</b> 027	
<b>PARCELA:</b> 00117	<b>REF. CATASTRAL:</b> 04900A02700117
	<b>HOJA:</b> 19 de 42
<b>FOTOGRAFÍA</b>	

<b>PROYECTO:</b> PROYECTO DE CONSTRUCCIÓN DE PLATAFORMA DEL CORREDOR MEDITERRÁNEO DE ALTA VELOCIDAD MURCIA-ALMERÍA <b>TRAMO:</b> NÍJAR-RÍO ANDARAX <b>MUNICIPIO:</b> ALMERÍA <b>PROVINCIA:</b> ALMERÍA <b>COMUNIDAD AUTÓNOMA:</b> ANDALUCÍA <span style="float: right;"><b>FECHA:</b> MAYO 2018</span>		
<b>Nº DE ORDEN:</b> N-04.0139-0180 <b>POLÍGONO:</b> 031 <b>PARCELA:</b> 00082	<b>P.K.:</b> 719+000 <b>REF. CATASTRAL:</b> 04900A03100082	<b>HOJA:</b> 27, 28 de 42
<b>TITULAR:</b> CIMENTADOS3, SA <b>D.N.I.:</b> A04823829 <b>DOMICILIO:</b> PZ BARCELONA, 5 <b>CIUDAD:</b> ALMERÍA <b>CÓDIGO POSTAL:</b> 04006		
<b>CARACTERÍSTICAS Y USO:</b> ALMACÉN <b>ALTURAS:</b> 1 <b>ESTADO DE CONSERVACIÓN:</b> <b>SUPERFICIE POR PLANTA:</b> 76 m <sup>2</sup> y 9 m <sup>2</sup> <b>SUPERFICIE AFECTADA:</b> 85 m <sup>2</sup> <b>SUPERFICIE TOTAL:</b> 85 m <sup>2</sup> <b>SITUACIÓN CLASIFICACIÓN:</b> SUELO NO URBANIZABLE <b>OBSERVACIONES:</b> Almacén de uso agrario de 74 m <sup>2</sup> de superficie, de chapa metálica, planta rectangular y cubierta plana. Almacén de uso agrario de 9 m <sup>2</sup> de superficie.		
<b>CROQUIS</b>		

<b>PROYECTO:</b> PROYECTO DE CONSTRUCCIÓN DE PLATAFORMA DEL CORREDOR MEDITERRÁNEO DE ALTA VELOCIDAD MURCIA-ALMERÍA <b>TRAMO:</b> NÍJAR-RÍO ANDARAX <b>MUNICIPIO:</b> ALMERÍA <b>PROVINCIA:</b> ALMERÍA <b>COMUNIDAD AUTÓNOMA:</b> ANDALUCÍA <span style="float: right;"><b>FECHA:</b> MAYO 2018</span>		
<b>Nº DE ORDEN:</b> N-04.0139-0180 <b>POLÍGONO:</b> 031 <b>PARCELA:</b> 00082	<b>P.K.:</b> 719+000 <b>REF. CATASTRAL:</b> 04900A03100082	<b>HOJA:</b> 27, 28 de 42
<b>FOTOGRAFÍA</b>		

<b>PROYECTO:</b> PROYECTO DE CONSTRUCCIÓN DE PLATAFORMA DEL CORREDOR MEDITERRÁNEO DE ALTA VELOCIDAD MURCIA-ALMERÍA <b>TRAMO:</b> NÍJAR-RÍO ANDARAX <b>MUNICIPIO:</b> ALMERÍA <b>PROVINCIA:</b> ALMERÍA <b>COMUNIDAD AUTÓNOMA:</b> ANDALUCÍA <span style="float: right;"><b>FECHA:</b> MAYO 2018</span>		
<b>Nº DE ORDEN:</b> N-04.0139-0205 <b>POLÍGONO:</b> 032 <b>PARCELA:</b> 00029	<b>P.K.:</b> 720+260 <b>REF. CATASTRAL:</b> 04900A03200029	<b>HOJA:</b> 29 de 42
<b>TITULAR:</b> VARGAS VARGAS ANA MARIA Y OTROS <b>D.N.I.:</b> 75205991Q <b>DOMICILIO:</b> CL MUÑOZ-ALQUIAN <b>CIUDAD:</b> ALMERÍA <b>CÓDIGO POSTAL:</b> 04130		
<b>CARACTERÍSTICAS Y USO:</b> VIVIENDA <b>ALTURAS:</b> 1 <b>ESTADO DE CONSERVACIÓN:</b> BUENO <b>SUPERFICIE POR PLANTA:</b> 85 m <sup>2</sup> y 49 m <sup>2</sup> <b>SUPERFICIE AFECTADA:</b> 134 m <sup>2</sup> <b>SUPERFICIE TOTAL:</b> 134 m <sup>2</sup> <b>SITUACIÓN CLASIFICACIÓN:</b> SUELO NO URBANIZABLE <b>OBSERVACIONES:</b> Edificación con uso de vivienda de 85 m <sup>2</sup> de superficie, de planta baja rectangular y cubierta plana. Edificación con uso de vivienda de 49 m <sup>2</sup> de superficie, de planta baja cuadrada y cubierta plana.		
<b>CROQUIS</b>		

<b>PROYECTO:</b> PROYECTO DE CONSTRUCCIÓN DE PLATAFORMA DEL CORREDOR MEDITERRÁNEO DE ALTA VELOCIDAD MURCIA-ALMERÍA <b>TRAMO:</b> NÍJAR-RÍO ANDARAX <b>MUNICIPIO:</b> ALMERÍA <b>PROVINCIA:</b> ALMERÍA <b>COMUNIDAD AUTÓNOMA:</b> ANDALUCÍA <span style="float: right;"><b>FECHA:</b> MAYO 2018</span>		
<b>Nº DE ORDEN:</b> N-04.0139-0205 <b>POLÍGONO:</b> 032 <b>PARCELA:</b> 00029	<b>P.K.:</b> 720+260 <b>REF. CATASTRAL:</b> 04900A03200029	<b>HOJA:</b> 29 de 42
<b>FOTOGRAFÍA</b>		

<b>PROYECTO:</b> PROYECTO DE CONSTRUCCIÓN DE PLATAFORMA DEL CORREDOR MEDITERRÁNEO DE ALTA VELOCIDAD MURCIA-ALMERÍA		
<b>TRAMO:</b> NÍJAR-RÍO ANDARAX		
<b>MUNICIPIO:</b> ALMERÍA		
<b>PROVINCIA:</b> ALMERÍA		
<b>COMUNIDAD AUTÓNOMA:</b> ANDALUCÍA		<b>FECHA:</b> MAYO 2018
<b>Nº DE ORDEN:</b> N-04.0139-0217	<b>P.K.:</b> 720+670	
<b>POLÍGONO:</b> 046	<b>REF. CATASTRAL:</b> 04900A04600079	
<b>PARCELA:</b> 00079	<b>HOJA:</b> 30 de 42	
<b>TITULAR:</b> GIMENEZ GARCIA JUAN JOSE		
<b>D.N.I.:</b> 27508272L		
<b>DOMICILIO:</b> CL TRAIÑA DEL ALQUIAN 4(P) EL ALQUIAN		
<b>CIUDAD:</b> ALMERÍA		
<b>CÓDIGO POSTAL:</b> 04130		
<b>CARACTERÍSTICAS Y USO:</b> ALMACÉN		
<b>ALTURAS:</b> 1		
<b>ESTADO DE CONSERVACIÓN:</b>		
<b>SUPERFICIE POR PLANTA:</b> 65 m <sup>2</sup> <b>SUPERFICIE AFECTADA:</b> 65 m <sup>2</sup>		
<b>SUPERFICIE TOTAL:</b> 65 m <sup>2</sup>		
<b>SITUACIÓN CLASIFICACIÓN:</b> SUELO NO URBANIZABLE		
<b>OBSERVACIONES:</b>		
Almacén de uso agrario, de planta rectangular y cubierta plana.		
<b>CROQUIS</b>		

<b>PROYECTO:</b> PROYECTO DE CONSTRUCCIÓN DE PLATAFORMA DEL CORREDOR MEDITERRÁNEO DE ALTA VELOCIDAD MURCIA-ALMERÍA		
<b>TRAMO:</b> NÍJAR-RÍO ANDARAX		
<b>MUNICIPIO:</b> ALMERÍA		
<b>PROVINCIA:</b> ALMERÍA		
<b>COMUNIDAD AUTÓNOMA:</b> ANDALUCÍA		<b>FECHA:</b> MAYO 2018
<b>Nº DE ORDEN:</b> N-04.0139-0217	<b>P.K.:</b> 720+670	
<b>POLÍGONO:</b> 046	<b>REF. CATASTRAL:</b> 04900A04600079	
<b>PARCELA:</b> 00079	<b>HOJA:</b> 30 de 42	
<b>FOTOGRAFÍA</b>		

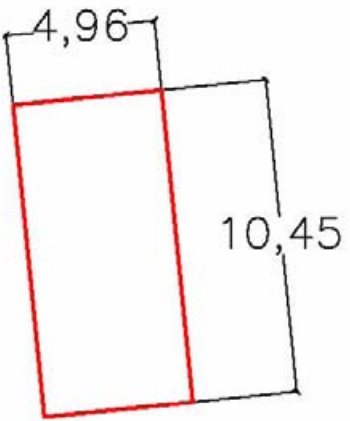
<b>PROYECTO:</b> PROYECTO DE CONSTRUCCIÓN DE PLATAFORMA DEL CORREDOR MEDITERRÁNEO DE ALTA VELOCIDAD MURCIA-ALMERÍA		
<b>TRAMO:</b> NÍJAR-RÍO ANDARAX		
<b>MUNICIPIO:</b> VIATOR		
<b>PROVINCIA:</b> ALMERÍA		
<b>COMUNIDAD AUTÓNOMA:</b> ANDALUCÍA		<b>FECHA:</b> MAYO 2018
<b>Nº DE ORDEN:</b> N-04.1019-0021	<b>P.K.:</b> 720+620	
<b>POLÍGONO:</b> 006		
<b>PARCELA:</b> 00030	<b>REF. CATASTRAL:</b> 04101A00600030	<b>HOJA:</b> 30 de 42
<b>TITULAR:</b> BERENGUEL LOPEZ LUIS		
<b>D.N.I.:</b> 27125608Y		
<b>DOMICILIO:</b> PJ FLOR INDALICA. LA CAÑADA 42		
<b>CIUDAD:</b> ALMERÍA		
<b>CÓDIGO POSTAL:</b> 04120		
<b>CARACTERÍSTICAS Y USO:</b> VIVIENDA Y ALMACÉN		
<b>ALTURAS:</b> 1		
<b>ESTADO DE CONSERVACIÓN:</b> BUENO		
<b>SUPERFICIE POR PLANTA:</b> 214 m <sup>2</sup> , 73 m <sup>2</sup> y 43 m <sup>2</sup> <b>SUPERFICIE AFECTADA:</b> 330 m <sup>2</sup>		
<b>SUPERFICIE TOTAL:</b> 330 m <sup>2</sup>		
<b>SITUACIÓN CLASIFICACIÓN:</b> SUELO NO URBANIZABLE		
<b>OBSERVACIONES:</b>		
Edificación con uso de vivienda de 214 m <sup>2</sup> de superficie, planta irregular y cubierta plana; materiales de construcción de mediana calidad.		
Almacén de uso industrial o comercial de 73 m <sup>2</sup> de superficie, muros de bloques de hormigón acristalados en la parte superior y cubierta plana de chapa metálica.		
Almacén de uso agrario de 43 m <sup>2</sup> de superficie, muros de bloques de hormigón, de planta rectangular y cubierta plana.		
<b>CROQUIS</b>		


<b>PROYECTO:</b> PROYECTO DE CONSTRUCCIÓN DE PLATAFORMA DEL CORREDOR MEDITERRÁNEO DE ALTA VELOCIDAD MURCIA-ALMERÍA		
<b>TRAMO:</b> NÍJAR-RÍO ANDARAX		
<b>MUNICIPIO:</b> VIATOR		
<b>PROVINCIA:</b> ALMERÍA		
<b>COMUNIDAD AUTÓNOMA:</b> ANDALUCÍA		<b>FECHA:</b> MAYO 2018
<b>Nº DE ORDEN:</b> N-04.1019-0021	<b>P.K.:</b> 720+620	
<b>POLÍGONO:</b> 006		
<b>PARCELA:</b> 00030	<b>REF. CATASTRAL:</b> 04101A00600030	<b>HOJA:</b> 30 de 42
<b>FOTOGRAFÍA</b>		



<b>PROYECTO:</b> PROYECTO DE CONSTRUCCIÓN DE PLATAFORMA DEL CORREDOR MEDITERRÁNEO DE ALTA VELOCIDAD MURCIA-ALMERÍA <b>TRAMO:</b> NÍJAR-RÍO ANDARAX <b>MUNICIPIO:</b> VIATOR <b>PROVINCIA:</b> ALMERÍA <b>COMUNIDAD AUTÓNOMA:</b> ANDALUCÍA <span style="float: right;"><b>FECHA:</b> MAYO 2018</span>		
<b>Nº DE ORDEN:</b> N-04.1019-0040 <b>POLÍGONO:</b> 007 <b>PARCELA:</b> 00121	<b>P.K.:</b> 721+300 <b>REF. CATASTRAL:</b> 04101A00700121	<b>HOJA:</b> 31 de 42
<b>TITULAR:</b> SAEZ FERRER FRANCISCO <b>D.N.I.:</b> 27501992H <b>DOMICILIO:</b> CL SOTOMAYOR 56 <b>CIUDAD:</b> VIATOR <b>CÓDIGO POSTAL:</b> 04240		
<b>CARACTERÍSTICAS Y USO:</b> ALMACÉN <b>ALTURAS:</b> 1 <b>ESTADO DE CONSERVACIÓN:</b> BUENO <b>SUPERFICIE POR PLANTA:</b> 107 m <sup>2</sup> <b>SUPERFICIE AFECTADA:</b> 107 m <sup>2</sup> <b>SUPERFICIE TOTAL:</b> 107 m <sup>2</sup> <b>SITUACIÓN CLASIFICACIÓN:</b> SUELO NO URBANIZABLE <b>OBSERVACIONES:</b> Almacén de uso agrario de 107 m <sup>2</sup> de superficie, muros de bloques de hormigón, de planta irregular y cubierta plana.		
<b>CROQUIS</b>		

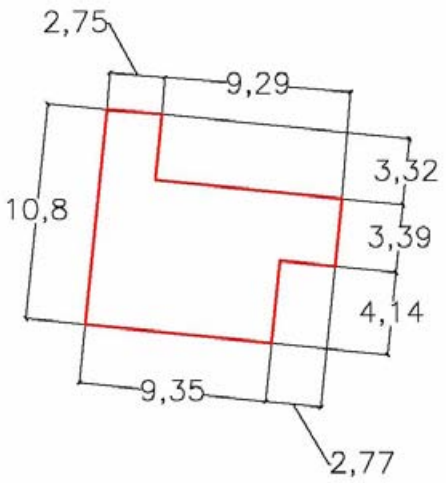
<b>PROYECTO:</b> PROYECTO DE CONSTRUCCIÓN DE PLATAFORMA DEL CORREDOR MEDITERRÁNEO DE ALTA VELOCIDAD MURCIA-ALMERÍA <b>TRAMO:</b> NÍJAR-RÍO ANDARAX <b>MUNICIPIO:</b> VIATOR <b>PROVINCIA:</b> ALMERÍA <b>COMUNIDAD AUTÓNOMA:</b> ANDALUCÍA <span style="float: right;"><b>FECHA:</b> MAYO 2018</span>		
<b>Nº DE ORDEN:</b> N-04.1019-0040 <b>POLÍGONO:</b> 007 <b>PARCELA:</b> 00121	<b>P.K.:</b> 721+300 <b>REF. CATASTRAL:</b> 04101A00700121	<b>HOJA:</b> 31 de 42
<b>FOTOGRAFÍA</b>		


<b>PROYECTO:</b> PROYECTO DE CONSTRUCCIÓN DE PLATAFORMA DEL CORREDOR MEDITERRÁNEO DE ALTA VELOCIDAD MURCIA-ALMERÍA		
<b>TRAMO:</b> NÍJAR-RÍO ANDARAX		
<b>MUNICIPIO:</b> VIATOR		
<b>PROVINCIA:</b> ALMERÍA		
<b>COMUNIDAD AUTÓNOMA:</b> ANDALUCÍA		<b>FECHA:</b> MAYO 2018
<b>Nº DE ORDEN:</b> N-04.1019-0049	<b>P.K.:</b> 722+760	
<b>POLÍGONO:</b> 28199	<b>REF. CATASTRAL:</b> 2819906WF5821N	<b>HOJA:</b> 33 de 42
<b>PARCELA:</b> 06		
<b>TITULAR:</b> GOMEZ GOMEZ JOSE EMILIO Y OTROS		
<b>D.N.I.:</b> 27496288H		
<b>DOMICILIO:</b> CL RAGOL 4		
<b>CIUDAD:</b> ALMERÍA		
<b>CÓDIGO POSTAL:</b> 04120		
<b>CARACTERÍSTICAS Y USO:</b> ALMACÉN		
<b>ALTURAS:</b> 1		
<b>ESTADO DE CONSERVACIÓN:</b> BUENO		
<b>SUPERFICIE POR PLANTA:</b> 55 m <sup>2</sup> <b>SUPERFICIE AFECTADA:</b> 55 m <sup>2</sup>		
<b>SUPERFICIE TOTAL:</b> 55 m <sup>2</sup>		
<b>SITUACIÓN CLASIFICACIÓN:</b> SUELO NO URBANIZABLE		
<b>OBSERVACIONES:</b>		
Almacén de uso agrario de 55 m <sup>2</sup> de superficie, muros de bloques de hormigón, de planta rectangular y cubierta plana.		
<b>CROQUIS</b>		
		

<b>PROYECTO:</b> PROYECTO DE CONSTRUCCIÓN DE PLATAFORMA DEL CORREDOR MEDITERRÁNEO DE ALTA VELOCIDAD MURCIA-ALMERÍA		
<b>TRAMO:</b> NÍJAR-RÍO ANDARAX		
<b>MUNICIPIO:</b> VIATOR		
<b>PROVINCIA:</b> ALMERÍA		
<b>COMUNIDAD AUTÓNOMA:</b> ANDALUCÍA		<b>FECHA:</b> MAYO 2018
<b>Nº DE ORDEN:</b> N-04.1019-0049	<b>P.K.:</b> 722+760	
<b>POLÍGONO:</b> 28199	<b>REF. CATASTRAL:</b> 2819906WF5821N	<b>HOJA:</b> 33 de 42
<b>PARCELA:</b> 06		
<b>FOTOGRAFÍA</b>		
		

<b>PROYECTO:</b> PROYECTO DE CONSTRUCCIÓN DE PLATAFORMA DEL CORREDOR MEDITERRÁNEO DE ALTA VELOCIDAD MURCIA-ALMERÍA <b>TRAMO:</b> NÍJAR-RÍO ANDARAX <b>MUNICIPIO:</b> VIATOR <b>PROVINCIA:</b> ALMERÍA <b>COMUNIDAD AUTÓNOMA:</b> ANDALUCÍA <span style="float: right;"><b>FECHA:</b> MAYO 2018</span>		
<b>Nº DE ORDEN:</b> N-04.1019-0067 <b>POLÍGONO:</b> 17132 <b>PARCELA:</b> 26	<b>P.K.:</b> 724+100 <b>REF. CATASTRAL:</b> 1713226WF5811S <b>HOJA:</b> 35 de 42	
<b>TITULAR:</b> ALVAREZ GONZALEZ JUANA <b>D.N.I.:</b> 27190611B <b>DOMICILIO:</b> CL BILBAO 42 Pl:01 Pt:B <b>CIUDAD:</b> ALMERÍA <b>CÓDIGO POSTAL:</b> 04007		
<b>CARACTERÍSTICAS Y USO:</b> VIVIENDA Y ALMACÉN <b>ALTURAS:</b> 1 <b>ESTADO DE CONSERVACIÓN:</b> <b>SUPERFICIE POR PLANTA:</b> 70 m <sup>2</sup> y 13 m <sup>2</sup> <b>SUPERFICIE AFECTADA:</b> 83 m <sup>2</sup> <b>SUPERFICIE TOTAL:</b> 83 m <sup>2</sup> <b>SITUACIÓN CLASIFICACIÓN:</b> SUELO URBANO <b>OBSERVACIONES:</b> Edificación con uso de vivienda de 70 m <sup>2</sup> de superficie. Almacén de uso industrial o comercial de 13 m <sup>2</sup> de superficie.		
<b>CROQUIS</b>		

<b>PROYECTO:</b> PROYECTO DE CONSTRUCCIÓN DE PLATAFORMA DEL CORREDOR MEDITERRÁNEO DE ALTA VELOCIDAD MURCIA-ALMERÍA <b>TRAMO:</b> NÍJAR-RÍO ANDARAX <b>MUNICIPIO:</b> VIATOR <b>PROVINCIA:</b> ALMERÍA <b>COMUNIDAD AUTÓNOMA:</b> ANDALUCÍA <span style="float: right;"><b>FECHA:</b> MAYO 2018</span>		
<b>Nº DE ORDEN:</b> N-04.1019-0067 <b>POLÍGONO:</b> 17132 <b>PARCELA:</b> 26	<b>P.K.:</b> 724+100 <b>REF. CATASTRAL:</b> 1713226WF5811S <b>HOJA:</b> 35 de 42	
<b>FOTOGRAFÍA</b>		

<b>PROYECTO:</b> PROYECTO DE CONSTRUCCIÓN DE PLATAFORMA DEL CORREDOR MEDITERRÁNEO DE ALTA VELOCIDAD MURCIA-ALMERÍA <b>TRAMO:</b> NÍJAR-RÍO ANDARAX <b>MUNICIPIO:</b> VIATOR <b>PROVINCIA:</b> ALMERÍA <b>COMUNIDAD AUTÓNOMA:</b> ANDALUCÍA <span style="float: right;"><b>FECHA:</b> MAYO 2018</span>		
<b>Nº DE ORDEN:</b> N-04.1019-0066 <b>POLÍGONO:</b> 17132 <b>PARCELA:</b> 21	<b>P.K.:</b> 724+100 <b>REF. CATASTRAL:</b> 1713221WF58115	<b>HOJA:</b> 35 de 42
<b>TITULAR:</b> ALVAREZ GONZALEZ JOSE <b>D.N.I.:</b> 27110987J <b>DOMICILIO:</b> CL COLON 3 <b>CIUDAD:</b> VIATOR <b>CÓDIGO POSTAL:</b> 04240		
<b>CARACTERÍSTICAS Y USO:</b> VIVIENDA <b>ALTURAS:</b> 2 <b>ESTADO DE CONSERVACIÓN:</b> BUENO <b>SUPERFICIE POR PLANTA:</b> 89 m <sup>2</sup> y 32 m <sup>2</sup> <b>SUPERFICIE AFECTADA:</b> 121 m <sup>2</sup> <b>SUPERFICIE TOTAL:</b> 121 m <sup>2</sup> <b>SITUACIÓN CLASIFICACIÓN:</b> SUELO URBANO <b>OBSERVACIONES:</b> Edificación con uso de vivienda, dos plantas, de 121 m <sup>2</sup> de superficie y planta irregular.		
<b>CROQUIS</b>		
		

<b>PROYECTO:</b> PROYECTO DE CONSTRUCCIÓN DE PLATAFORMA DEL CORREDOR MEDITERRÁNEO DE ALTA VELOCIDAD MURCIA-ALMERÍA <b>TRAMO:</b> NÍJAR-RÍO ANDARAX <b>MUNICIPIO:</b> VIATOR <b>PROVINCIA:</b> ALMERÍA <b>COMUNIDAD AUTÓNOMA:</b> ANDALUCÍA <span style="float: right;"><b>FECHA:</b> MAYO 2018</span>		
<b>Nº DE ORDEN:</b> N-04.1019-0066 <b>POLÍGONO:</b> 17132 <b>PARCELA:</b> 21	<b>P.K.:</b> 724+100 <b>REF. CATASTRAL:</b> 1713221WF58115	<b>HOJA:</b> 35 de 42
<b>FOTOGRAFÍA</b>		
		

<b>PROYECTO:</b> PROYECTO DE CONSTRUCCIÓN DE PLATAFORMA DEL CORREDOR MEDITERRÁNEO DE ALTA VELOCIDAD MURCIA-ALMERÍA <b>TRAMO:</b> NÍJAR-RÍO ANDARAX <b>MUNICIPIO:</b> VIATOR <b>PROVINCIA:</b> ALMERÍA <b>COMUNIDAD AUTÓNOMA:</b> ANDALUCÍA <span style="float: right;"><b>FECHA:</b> MAYO 2018</span>		
<b>Nº DE ORDEN:</b> N-04.1019-0070 <b>POLÍGONO:</b> 17132 <b>PARCELA:</b> 24	<b>P.K.:</b> 724+150 <b>REF. CATASTRAL:</b> 1713224WF5811S	<b>HOJA:</b> 35 de 42
<b>TITULAR:</b> PIÑERO MEDINA JOSE Y OTRO <b>D.N.I.:</b> 40288550W <b>DOMICILIO:</b> CR ALQUIAN-PARAJE MARQUES <b>CIUDAD:</b> VIATOR <b>CÓDIGO POSTAL:</b> 04240		
<b>CARACTERÍSTICAS Y USO:</b> VIVIENDA <b>ALTURAS:</b> 1 <b>ESTADO DE CONSERVACIÓN:</b> DEFICIENTE <b>SUPERFICIE POR PLANTA:</b> 136 m <sup>2</sup> <b>SUPERFICIE AFECTADA:</b> 136 m <sup>2</sup> <b>SUPERFICIE TOTAL:</b> 136 m <sup>2</sup> <b>SITUACIÓN CLASIFICACIÓN:</b> SUELO URBANO <b>OBSERVACIONES:</b> Edificación con uso de vivienda, planta baja irregular, cubierta plana, materiales de construcción de baja calidad; año de construcción: 1950.		
<b>CROQUIS</b>		

<b>PROYECTO:</b> PROYECTO DE CONSTRUCCIÓN DE PLATAFORMA DEL CORREDOR MEDITERRÁNEO DE ALTA VELOCIDAD MURCIA-ALMERÍA <b>TRAMO:</b> NÍJAR-RÍO ANDARAX <b>MUNICIPIO:</b> VIATOR <b>PROVINCIA:</b> ALMERÍA <b>COMUNIDAD AUTÓNOMA:</b> ANDALUCÍA <span style="float: right;"><b>FECHA:</b> MAYO 2018</span>		
<b>Nº DE ORDEN:</b> N-04.1019-0070 <b>POLÍGONO:</b> 17132 <b>PARCELA:</b> 24	<b>P.K.:</b> 724+150 <b>REF. CATASTRAL:</b> 1713224WF5811S	<b>HOJA:</b> 35 de 42
<b>FOTOGRAFÍA</b>		

<b>PROYECTO:</b> PROYECTO DE CONSTRUCCIÓN DE PLATAFORMA DEL CORREDOR MEDITERRÁNEO DE ALTA VELOCIDAD MURCIA-ALMERÍA <b>TRAMO:</b> NÍJAR-RÍO ANDARAX <b>MUNICIPIO:</b> VIATOR <b>PROVINCIA:</b> ALMERÍA <b>COMUNIDAD AUTÓNOMA:</b> ANDALUCÍA <span style="float: right;"><b>FECHA:</b> MAYO 2018</span>		
<b>Nº DE ORDEN:</b> N-04.1019-0084 <b>POLÍGONO:</b> 013 <b>PARCELA:</b> 00178	<b>P.K.:</b> 724+350 <b>REF. CATASTRAL:</b> 04101A01300178	<b>HOJA:</b> 35 de 42
<b>TITULAR:</b> OLVERA MARTINEZ JOSE ANTONIO Y OTROS <b>D.N.I.:</b> 27247778T <b>DOMICILIO:</b> CL CUCARRO 71 <b>CIUDAD:</b> ALMERÍA <b>CÓDIGO POSTAL:</b> 04003		
<b>CARACTERÍSTICAS Y USO:</b> ALMACÉN <b>ALTURAS:</b> 1 <b>ESTADO DE CONSERVACIÓN:</b> BUENO <b>SUPERFICIE POR PLANTA:</b> 117 m <sup>2</sup> <b>SUPERFICIE AFECTADA:</b> 117 m <sup>2</sup> <b>SUPERFICIE TOTAL:</b> 117 m <sup>2</sup> <b>SITUACIÓN CLASIFICACIÓN:</b> SUELO NO URBANIZABLE <b>OBSERVACIONES:</b> Almacén de uso agrario de 117 m <sup>2</sup> de superficie, muros de bloques de hormigón enfoscados en cemento y enlucidos con pintura, de planta irregular y cubierta plana.		
<b>CROQUIS</b>		

<b>PROYECTO:</b> PROYECTO DE CONSTRUCCIÓN DE PLATAFORMA DEL CORREDOR MEDITERRÁNEO DE ALTA VELOCIDAD MURCIA-ALMERÍA <b>TRAMO:</b> NÍJAR-RÍO ANDARAX <b>MUNICIPIO:</b> VIATOR <b>PROVINCIA:</b> ALMERÍA <b>COMUNIDAD AUTÓNOMA:</b> ANDALUCÍA <span style="float: right;"><b>FECHA:</b> MAYO 2018</span>		
<b>Nº DE ORDEN:</b> N-04.1019-0084 <b>POLÍGONO:</b> 013 <b>PARCELA:</b> 00178	<b>P.K.:</b> 724+350 <b>REF. CATASTRAL:</b> 04101A01300178	<b>HOJA:</b> 35 de 42
<b>FOTOGRAFÍA</b>		

<b>PROYECTO:</b> PROYECTO DE CONSTRUCCIÓN DE PLATAFORMA DEL CORREDOR MEDITERRÁNEO DE ALTA VELOCIDAD MURCIA-ALMERÍA		
<b>TRAMO:</b> NÍJAR-RÍO ANDARAX		
<b>MUNICIPIO:</b> VIATOR		
<b>PROVINCIA:</b> ALMERÍA		
<b>COMUNIDAD AUTÓNOMA:</b> ANDALUCÍA		<b>FECHA:</b> MAYO 2018
<b>Nº DE ORDEN:</b> N-04.1019-0092	<b>P.K.:</b> 724+420	
<b>POLÍGONO:</b> 00120		
<b>PARCELA:</b> 12	<b>REF. CATASTRAL:</b> 001201200WF58A	<b>HOJA:</b> 35 de 42
<b>TITULAR:</b> ENDESA DISTRIBUCION ELECTRICA SL		
<b>D.N.I.:</b> B82846817		
<b>DOMICILIO:</b> CL RIBERA DEL LOIRA 60		
<b>CIUDAD:</b> MADRID		
<b>CÓDIGO POSTAL:</b> 28042		
<b>CARACTERÍSTICAS Y USO:</b> INDUSTRIAL		
<b>ALTURAS:</b> 1		
<b>ESTADO DE CONSERVACIÓN:</b> BUENO		
<b>SUPERFICIE POR PLANTA:</b> 69 m <sup>2</sup> y 21 m <sup>2</sup> <b>SUPERFICIE AFECTADA:</b> 90 m <sup>2</sup>		
<b>SUPERFICIE TOTAL:</b> 90 m <sup>2</sup>		
<b>SITUACIÓN CLASIFICACIÓN:</b> SUELO URBANO		
<b>OBSERVACIONES:</b>		
Edificación de uso industrial de 69 m <sup>2</sup> de superficie, planta irregular y cubierta plana.		
Edificación de uso industrial de 21 m <sup>2</sup> de superficie, planta rectangular y cubierta plana.		
<b>CROQUIS</b>		

<b>PROYECTO:</b> PROYECTO DE CONSTRUCCIÓN DE PLATAFORMA DEL CORREDOR MEDITERRÁNEO DE ALTA VELOCIDAD MURCIA-ALMERÍA		
<b>TRAMO:</b> NÍJAR-RÍO ANDARAX		
<b>MUNICIPIO:</b> VIATOR		
<b>PROVINCIA:</b> ALMERÍA		
<b>COMUNIDAD AUTÓNOMA:</b> ANDALUCÍA		<b>FECHA:</b> MAYO 2018
<b>Nº DE ORDEN:</b> N-04.1019-0092	<b>P.K.:</b> 724+420	
<b>POLÍGONO:</b> 00120		
<b>PARCELA:</b> 12	<b>REF. CATASTRAL:</b> 001201200WF58A	<b>HOJA:</b> 35 de 42
<b>FOTOGRAFÍA</b>		