






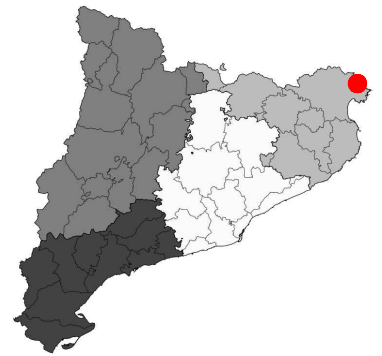


LEYENDA:

-  N-260
-  Tramo urbano
-  Tramo no urbano

POUM CLASIFICACIONES SUELO

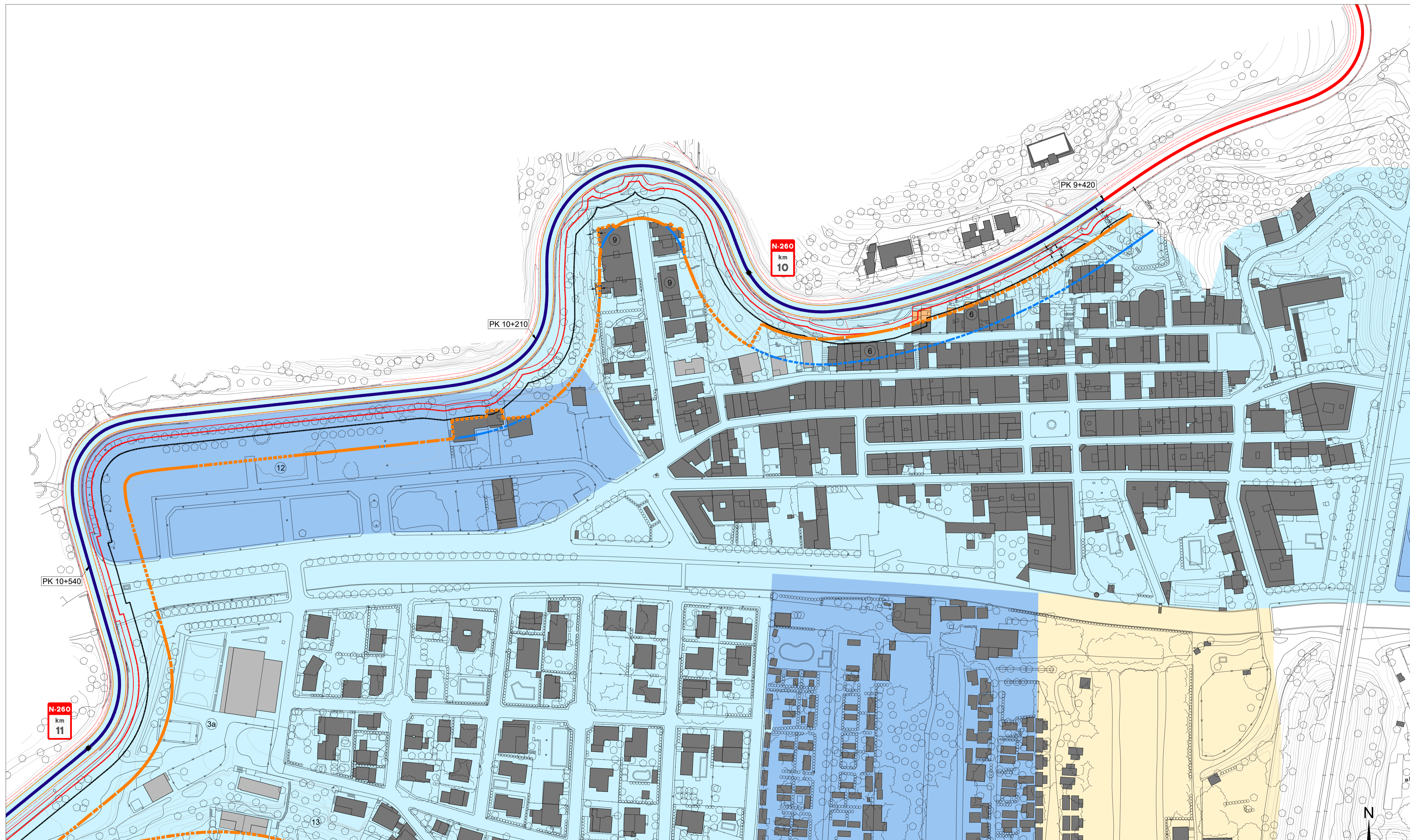
-  Suelo urbano consolidado
-  Suelo urbano no consolidado
-  Suelo urbanizable delimitado
-  Límite término municipal





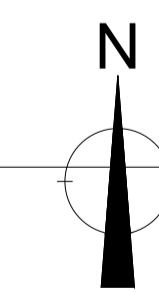
FIRMADO por : JORGE VERDÚ VÁZQUEZ, A fecha: 29/04/2023 06:51 PM  
 FIRMADO por : VICENTE JOSÉ VILANOVA MARTÍNEZ FALERO, A fecha: 02/05/2023 11:45 AM  
 Verificado en: https://sede.miteco.gob.es

MINISTERIO DE TRANSPORTES, MOVILIDAD Y AGENDA URBANA



REGIMEN SUELO POU M	ZONAS DE PROTECCIÓN N-260	ZONAS DE PROTECCIÓN N-260	TRAMO URBANO / TRAVESÍA	EDIFICACIÓN COLINDANTE N-260
Suelo urbano consolidado	Límite de zona de dominio público	Línea límite ley 37/2015, de carreteras	Tramo urbano	Anteriores al planeamiento urbanístico de aplicación
Suelo urbano no consolidado	Límite de zona de servidumbre	Propuesta línea límite de edificación	Tramo no urbano	Posteriores al planeamiento urbanístico de aplicación
Suelo urbanizable	Arista exterior de explanación	Arista exterior de calzada		Volumen disconforme





<p><b>REGIMEN SUELO POU M</b></p> <ul style="list-style-type: none"> <li><span style="display: inline-block; width: 15px; height: 10px; background-color: #ADD8E6; border: 1px solid black; margin-right: 5px;"></span> Suelo urbano consolidado</li> <li><span style="display: inline-block; width: 15px; height: 10px; background-color: #6495ED; border: 1px solid black; margin-right: 5px;"></span> Suelo urbano no consolidado</li> <li><span style="display: inline-block; width: 15px; height: 10px; background-color: #FFD700; border: 1px solid black; margin-right: 5px;"></span> Suelo urbanizable</li> </ul>	<p><b>ZONAS DE PROTECCIÓN N-260</b></p> <ul style="list-style-type: none"> <li><span style="display: inline-block; width: 15px; border-bottom: 1px solid red; margin-right: 5px;"></span> Límite de zona de dominio público</li> <li><span style="display: inline-block; width: 15px; border-bottom: 1px solid black; margin-right: 5px;"></span> Límite de zona de servidumbre</li> <li><span style="display: inline-block; width: 15px; border-bottom: 1px solid orange; margin-right: 5px;"></span> Arista exterior de explanación</li> </ul>	<p><b>ZONAS DE PROTECCIÓN N-260</b></p> <ul style="list-style-type: none"> <li><span style="display: inline-block; width: 15px; border-bottom: 1px dashed blue; margin-right: 5px;"></span> Línea límite ley 37/2015, de carreteras</li> <li><span style="display: inline-block; width: 15px; border-bottom: 1px dashed orange; margin-right: 5px;"></span> Propuesta línea límite de edificación</li> <li><span style="display: inline-block; width: 15px; border-bottom: 1px solid orange; margin-right: 5px;"></span> Arista exterior de calzada</li> </ul>	<p><b>TRAMO URBANO / TRAVESÍA</b></p> <ul style="list-style-type: none"> <li><span style="display: inline-block; width: 15px; height: 2px; background-color: blue; margin-right: 5px;"></span> Tramo urbano</li> <li><span style="display: inline-block; width: 15px; height: 2px; background-color: red; margin-right: 5px;"></span> Tramo no urbano</li> </ul>	<p><b>EDIFICACIÓN COLINDANTE N-260</b></p> <ul style="list-style-type: none"> <li><span style="display: inline-block; width: 15px; height: 10px; background-color: gray; border: 1px solid black; margin-right: 5px;"></span> Anteriores al planeamiento urbanístico de aplicación</li> <li><span style="display: inline-block; width: 15px; height: 10px; background-color: lightgray; border: 1px solid black; margin-right: 5px;"></span> Posteriores al planeamiento urbanístico de aplicación</li> <li><span style="display: inline-block; width: 15px; height: 10px; background-color: orange; border: 1px solid black; margin-right: 5px;"></span> Volumen disconforme</li> </ul>
---	--	--	--	--