

EXPROPIACIONES PLANTA (Incro. 12-J-3910M2.dwg)


**MINISTERIO DE TRANSPORTES, MOVILIDAD Y AGENDA URBANA**

SECRETARÍA DE ESTADO DE INFRAESTRUCTURAS, TRANSPORTE Y VIVIENDA  
 SECRETARÍA GENERAL DE INFRAESTRUCTURAS  
 DIRECCIÓN GENERAL DE CARRETERAS  
 DEMARCACIÓN DE CARRETERAS DEL ESTADO EN ANDALUCÍA ORIENTAL


**ATECSUR**  
 INGENIEROS CONSULTORES

**OPR**  
 INGENIEROS CONSULTORES

EL INGENIERO AUTOR DEL PROYECTO  
 D<sup>a</sup>. Eloísa I. Múzuecos García

EL INGENIERO DIRECTOR DEL PROYECTO  
 D. José Lorente Gutiérrez

CONFIRME AL CONTRATISTA  
 D. Daniel Fernández Menéndez

ESCALAS: 1:1000  
**E 1:1000**

 ORIGINAL A-1

TÍTULO DEL PROYECTO:  
 PROYECTO DE CONSTRUCCIÓN DE LA MODIFICACIÓN Nº 2  
 AUTOVÍA A-32, LINARES-ALBACETE. CORREDOR:  
 CARRETERA N-322, DE CORDOBA A VALENCIA.  
 TRAMO: UBEDA-TORREPEROGIL

CLAVE: 12-J-3910

Nº. DE PLANO: ANEJO 20  
 3.3

DESIGNACIÓN: PLANO DE EXPROPIACIONES

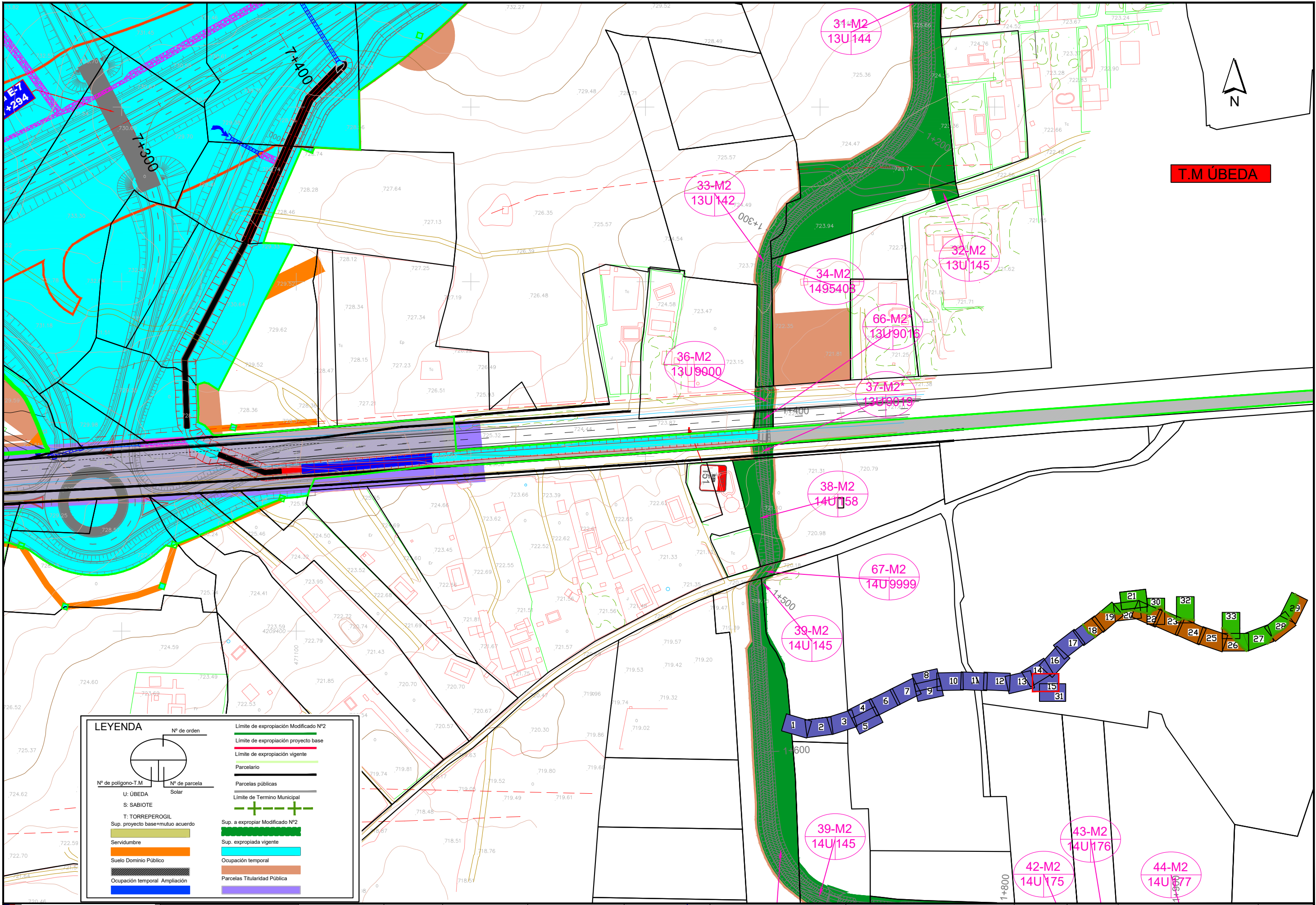
FECHA: JUNIO 2020  
 HOJA 14 DE 33

**LEYENDA**

	Nº de orden		Límite de expropiación Modificado Nº2
	Nº de parcela		Límite de expropiación proyecto base
U: UBEDA	Solar		Límite de expropiación vigente
S: SABIOTE			Parcelario
T: TORREPEROGIL			Parcelas públicas
Sup. proyecto base+mutuo acuerdo			Límite de Termino Municipal
Servidumbre			Sup. a expropiar Modificado Nº2
Suelo Dominio Público			Sup. expropiada vigente
Ocupación temporal Ampliación			Ocupación temporal
			Parcelas Titularidad Pública

26-M2  
 13U/150  
 27-M2  
 13U/149  
 28-M2\*  
 13U/148  
 29-M2  
 1597  
 30-M2  
 13U/144





T.M ÚBEDA

**LEYENDA**

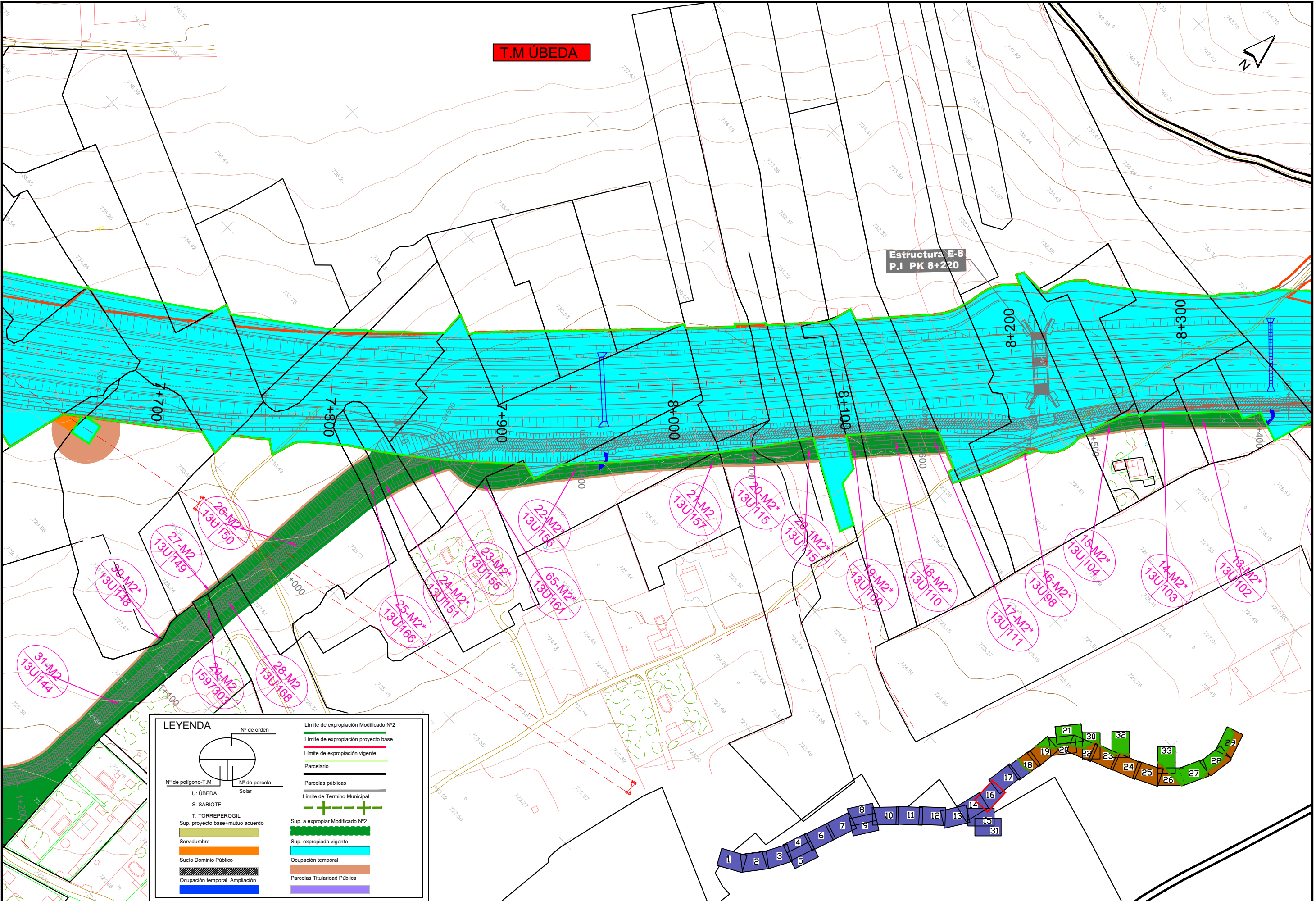
Nº de orden	Limite de expropiación Modificado Nº2
Nº de polígono-T.M	Limite de expropiación proyecto base
Nº de parcela	Limite de expropiación vigente
U: ÚBEDA	Parcelario
S: SABIOTE	Parcelas públicas
T: TORREPEROGIL	Limite de Termino Municipal
Sup. proyecto base+mutuo acuerdo	Sup. a expropiar Modificado Nº2
Servidumbre	Sup. expropiada vigente
Suelo Dominio Público	Ocupación temporal
Ocupación temporal Ampliación	Parcelas Titularidad Pública

EXPROPIACIONES\_PLANTA\_linea\_12-3910M2.dwg



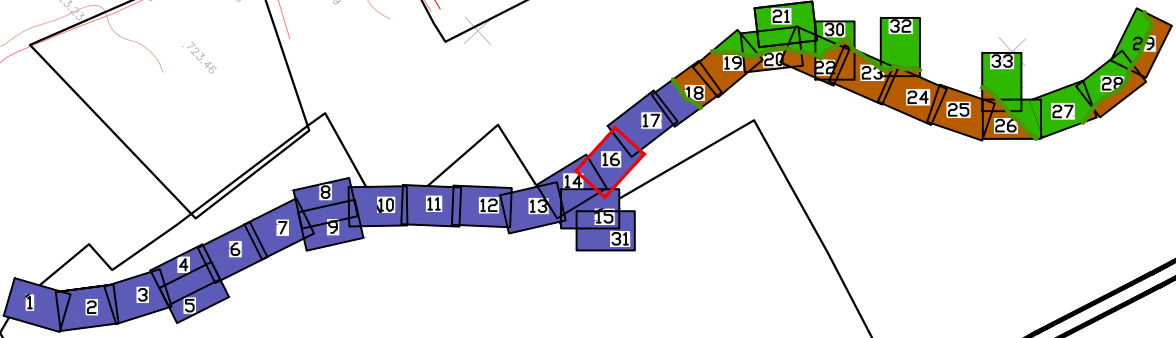
**T.M ÚBEDA**

**Estructura E-8  
P.I. PK 8+220**



**LEYENDA**

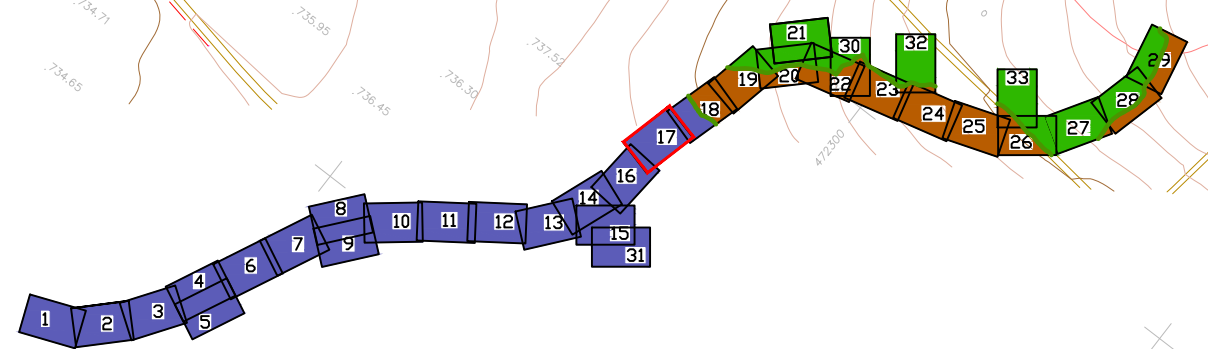
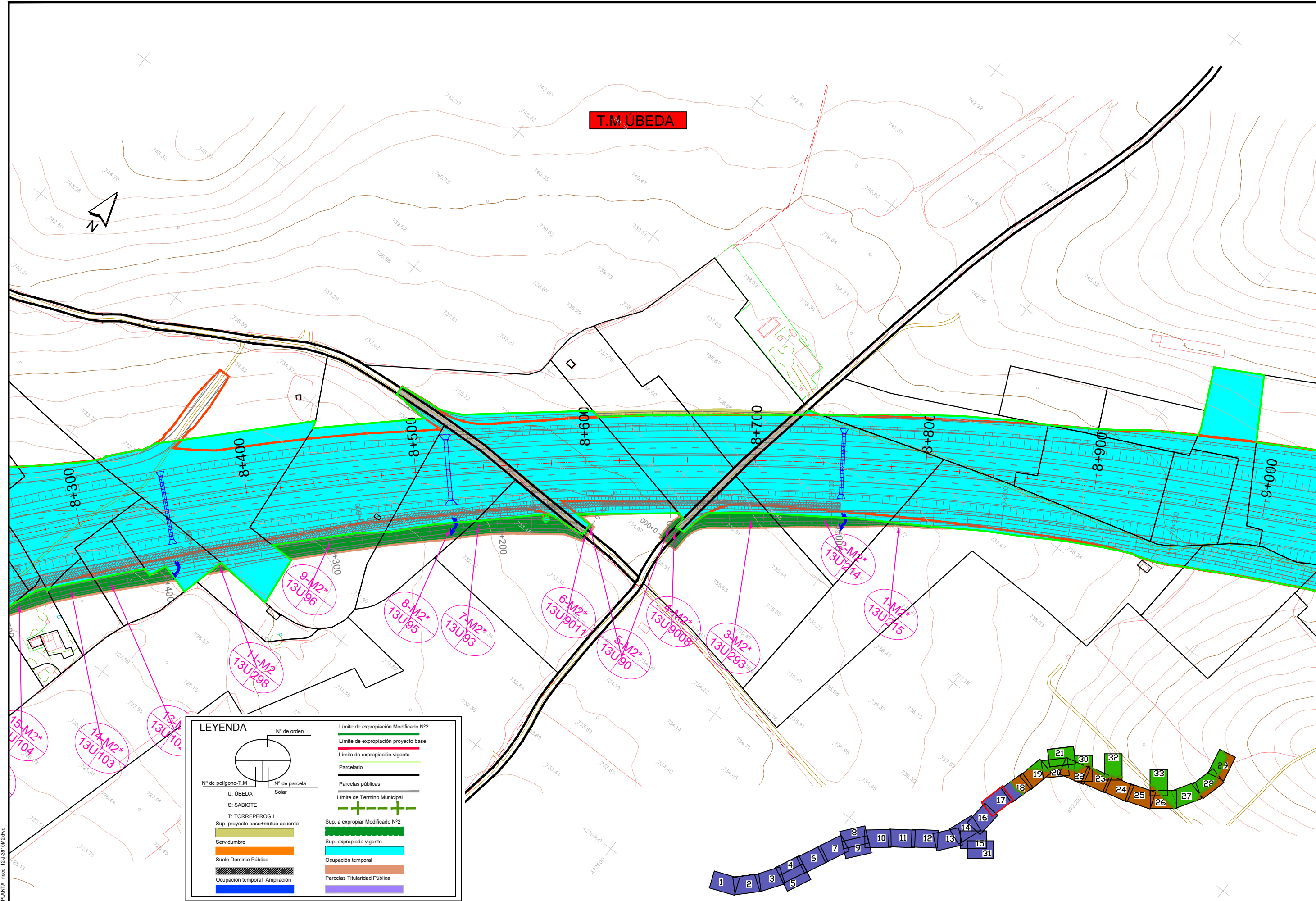
	Nº de orden	Límite de expropiación Modificado Nº2
	Nº de parcela	Límite de expropiación proyecto base
	U: ÚBEDA	Límite de expropiación vigente
	S: SABIOTE	Parcelario
	T: TORREPEROGIL	Parcelas públicas
	Sup. proyecto base+mutuo acuerdo	Límite de Termino Municipal
		Sup. a expropiar Modificado Nº2
		Sup. expropiada vigente
		Ocupación temporal
		Parcelas Titularidad Pública



EXPROPIACIONES\_PLANTA\_Ineco\_12-J-3910M2.dwg

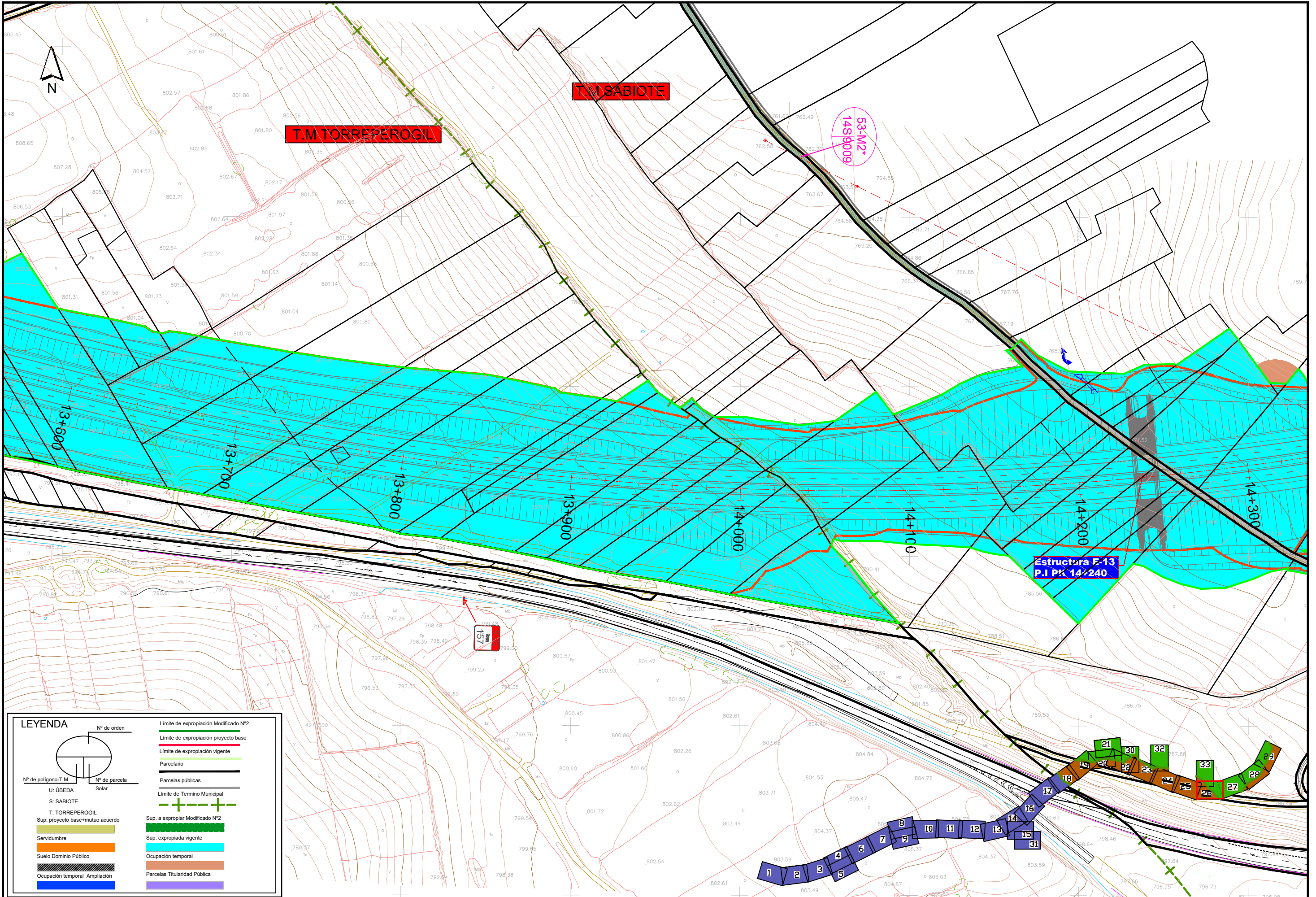


**T.M. ÚBEDA**



EXPROPIACIONES\_PLANTA\_Inepo\_12-J-3910M2.dwg



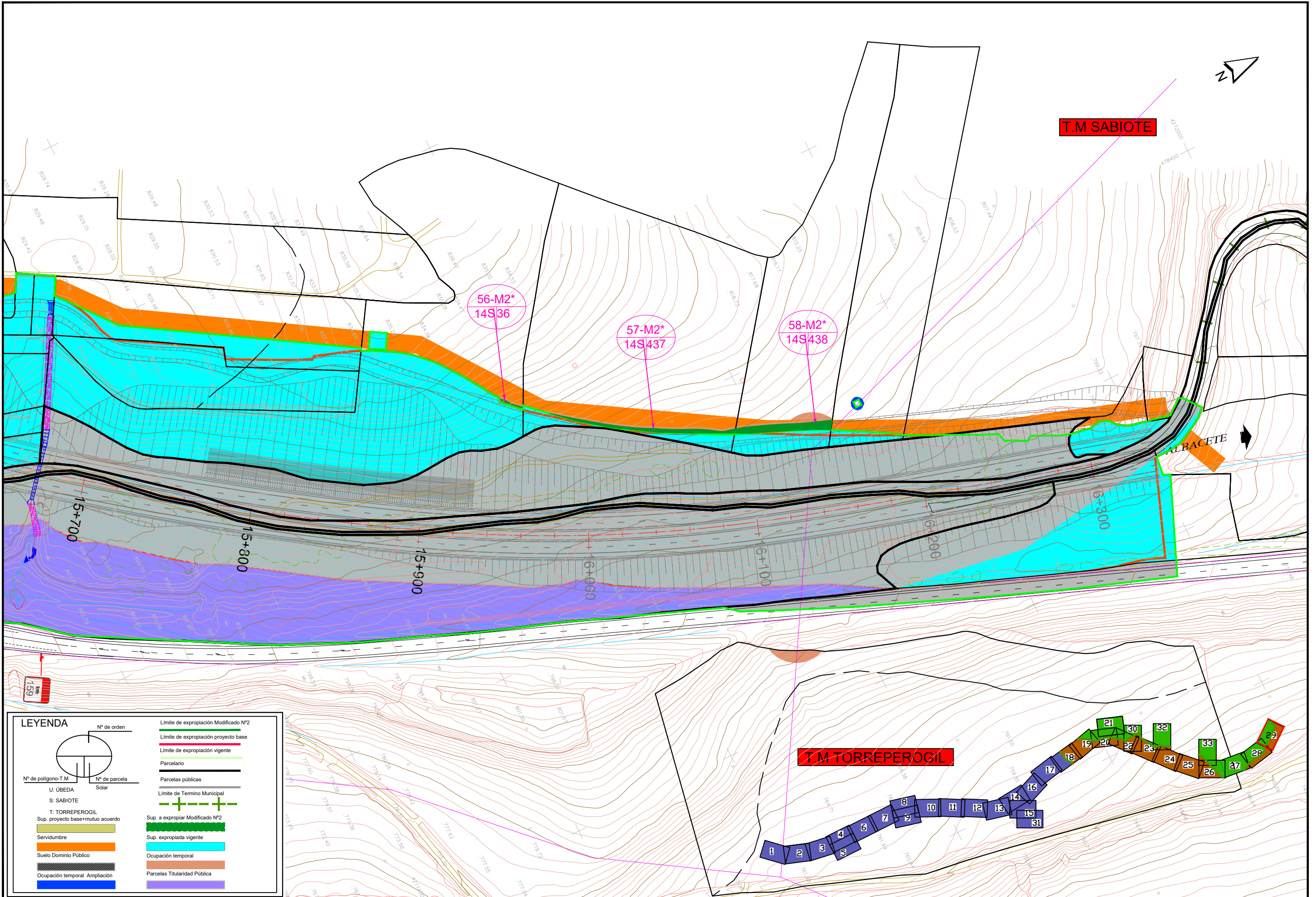


**LEYENDA**

Nº de orden	Limite de expropiación Modificado Nº2
Nº de poligono-T.M.	Limite de expropiación proyecto base
U: ÜBEDA	Limite de expropiación vigente
S: SABIOTE	Parcelario
T: TORREPEROGIL	Parcelas públicas
Sup. proyecto base+mutuo acuerdo	Limite de Termino Municipal
Servidumbre	Sup. a expropiar Modificado Nº2
Suelo Dominio Público	Sup. expropiada vigente
Ocupación temporal Ampliación	Ocupación temporal
	Parcelas Titularidad Pública

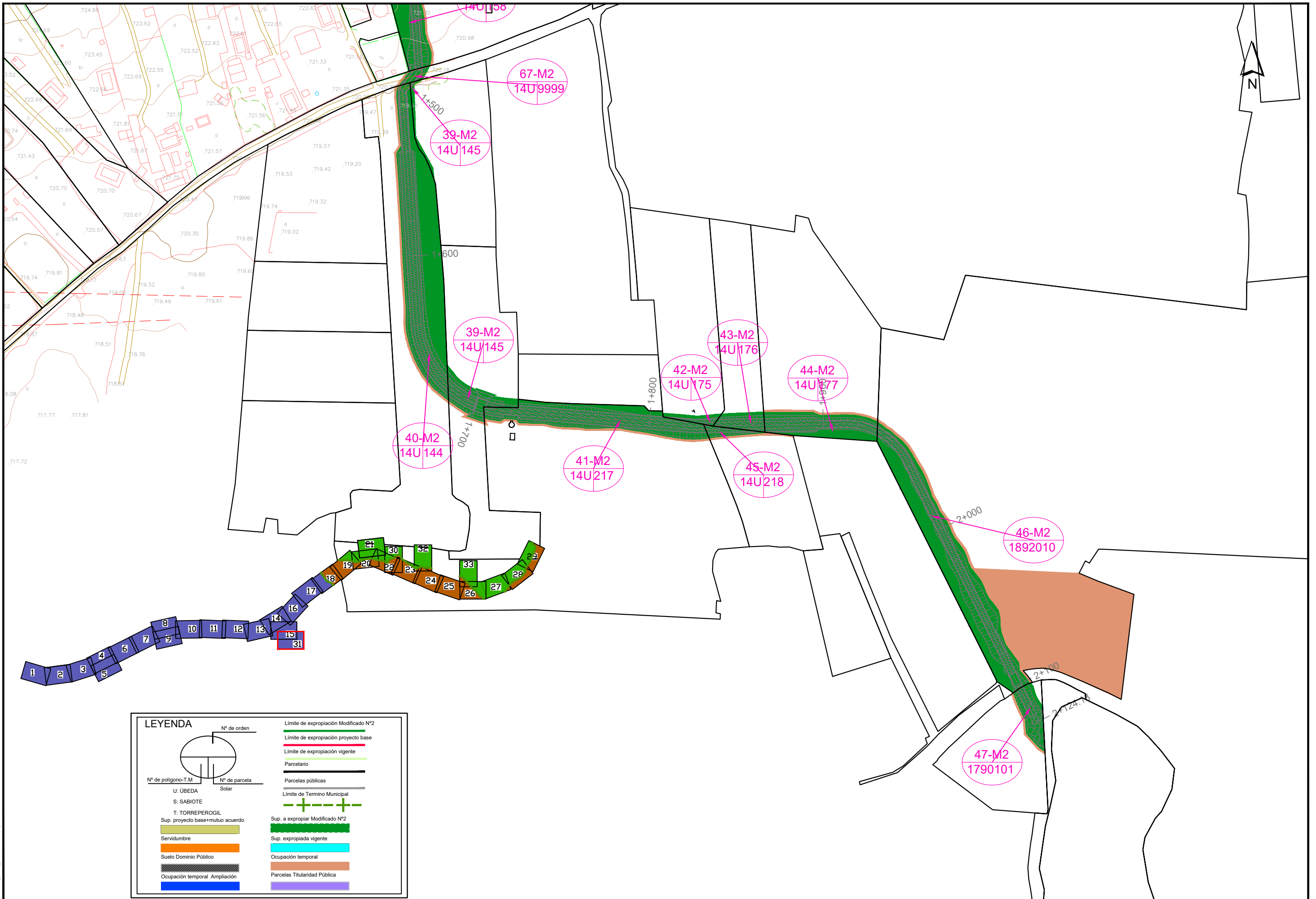
EXPROPIACIONES\_PLANTA\_Ineco\_12-4-3910A2.dwg





LEYENDA	
Nº de orden	Límite de expropiación Modificado Nº2
Nº de polígono-T.M.	Límite de expropiación proyecto base
Nº de parcela	Límite de expropiación vigente
U: ÜBEDA	Parcelario
S: SABIOTE	Parcelas públicas
T: TORREPEROGIL	Límite de Termino Municipal
Sup. proyecto base+mutuo acuerdo	Sup. a expropiar Modificado Nº2
Servidumbre	Sup. expropiada vigente
Suelo Dominio Público	Ocupación temporal
Ocupación temporal Ampliación	Parcelas Titularidad Pública

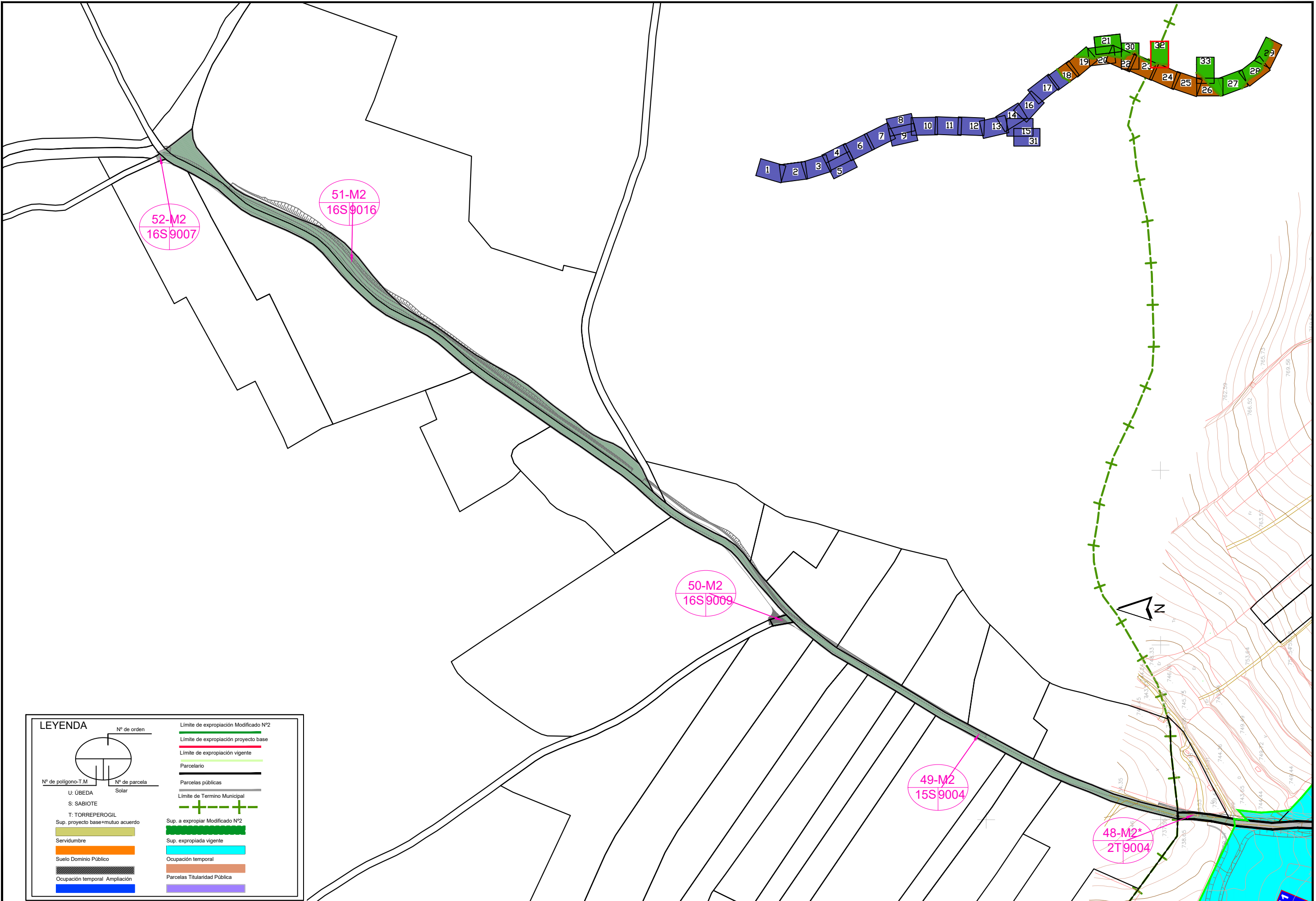




**LEYENDA**

Nº de orden	Límite de expropiación Modificado Nº2
Nº de polígono-T.M	Límite de expropiación proyecto base
Nº de parcela	Límite de expropiación vigente
U: ÚBEDA	Parcelario
S: SABIOTE	Parcelas públicas
T: TORREPEROGIL	Límite de Termino Municipal
Sup. proyecto base+mutuo acuerdo	Sup. a expropiar Modificado Nº2
Servidumbre	Sup. expropiada vigente
Suelo Dominio Público	Ocupación temporal
Ocupación temporal Ampliación	Parcelas Titularidad Pública

EXPROPIACIONES PLANTA Ineco\_12-J-3910M2.dwg

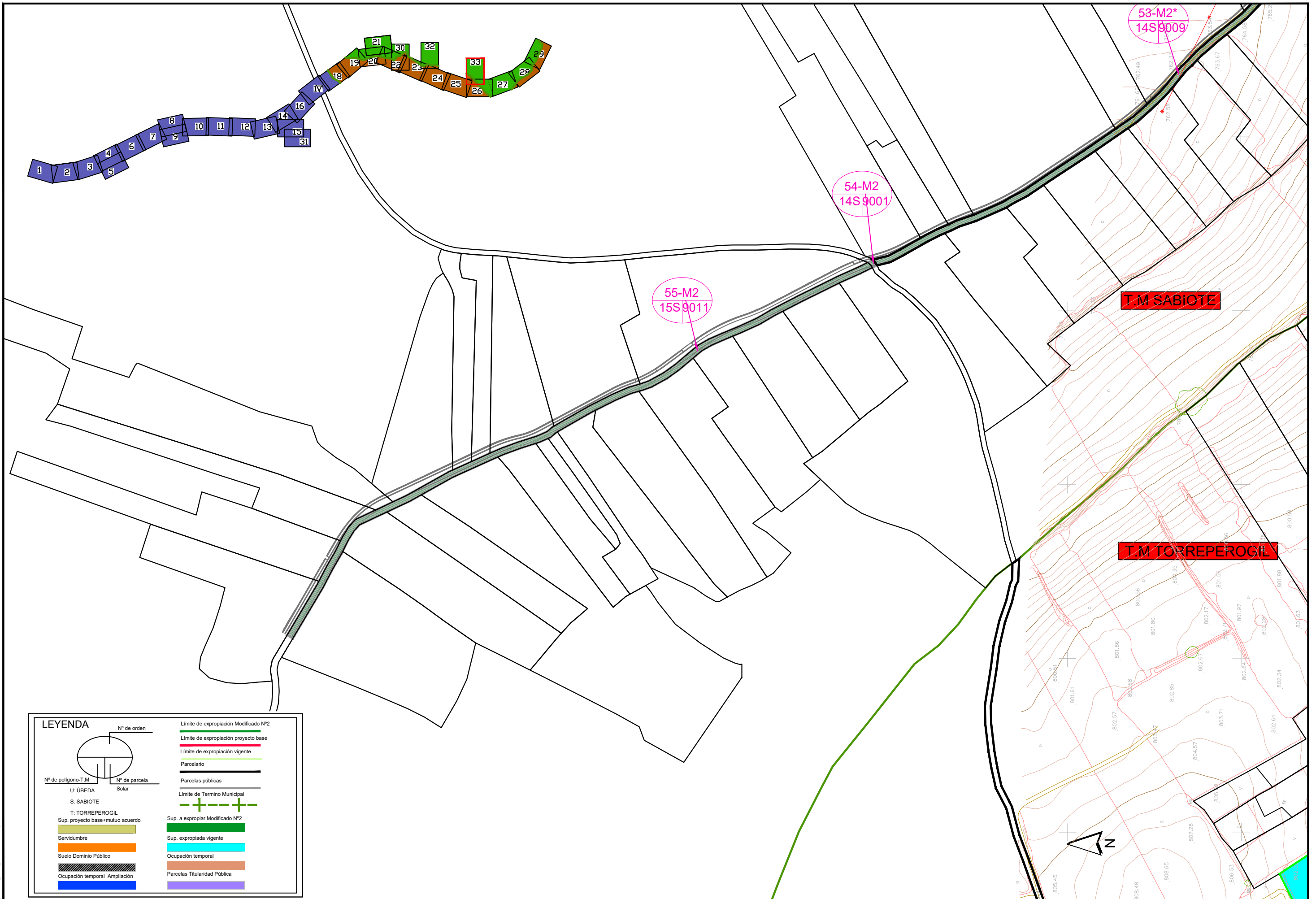


**LEYENDA**

Nº de orden	Límite de expropiación Modificado Nº2
Nº de polígono-T.M	Límite de expropiación proyecto base
Nº de parcela	Límite de expropiación vigente
U: ÚBEDA	Parcelario
S: SABIOTE	Parcelas públicas
T: TORREPEROGIL	Límite de Termino Municipal
Sup. proyecto base+mútuo acuerdo	Sup. a expropiar Modificado Nº2
Servidumbre	Sup. expropiada vigente
Suelo Dominio Público	Ocupación temporal
Ocupación temporal Ampliación	Parcelas Titularidad Pública

EXPROPIACIONES\_PLANTA\_Ineco\_12-J-3910M2.dwg





**LEYENDA**

<p>Nº de orden</p> <p>Nº de polígono-T.M.    Nº de parcela</p> <p>U: ÚBEDA    Solar</p> <p>S: SABIOTE</p> <p>T: TORREPEROGIL</p> <p>Sup. proyecto base+mutuo acuerdo</p> <p>Servidumbre</p> <p>Suelo Dominio Público</p> <p>Ocupación temporal Ampliación</p>	<p>Límite de expropiación Modificado Nº2</p> <p>Límite de expropiación proyecto base</p> <p>Límite de expropiación vigente</p> <p>Parcelario</p> <p>Parcelas públicas</p> <p>Límite de Termino Municipal</p> <p>Sup. a expropiar Modificado Nº2</p> <p>Sup. expropiada vigente</p> <p>Ocupación temporal</p> <p>Parcelas Titularidad Pública</p>
---	--

EXPROPIACIONES\_PLANTA\_Ineco\_12-J-3910M2.dwg