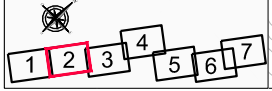
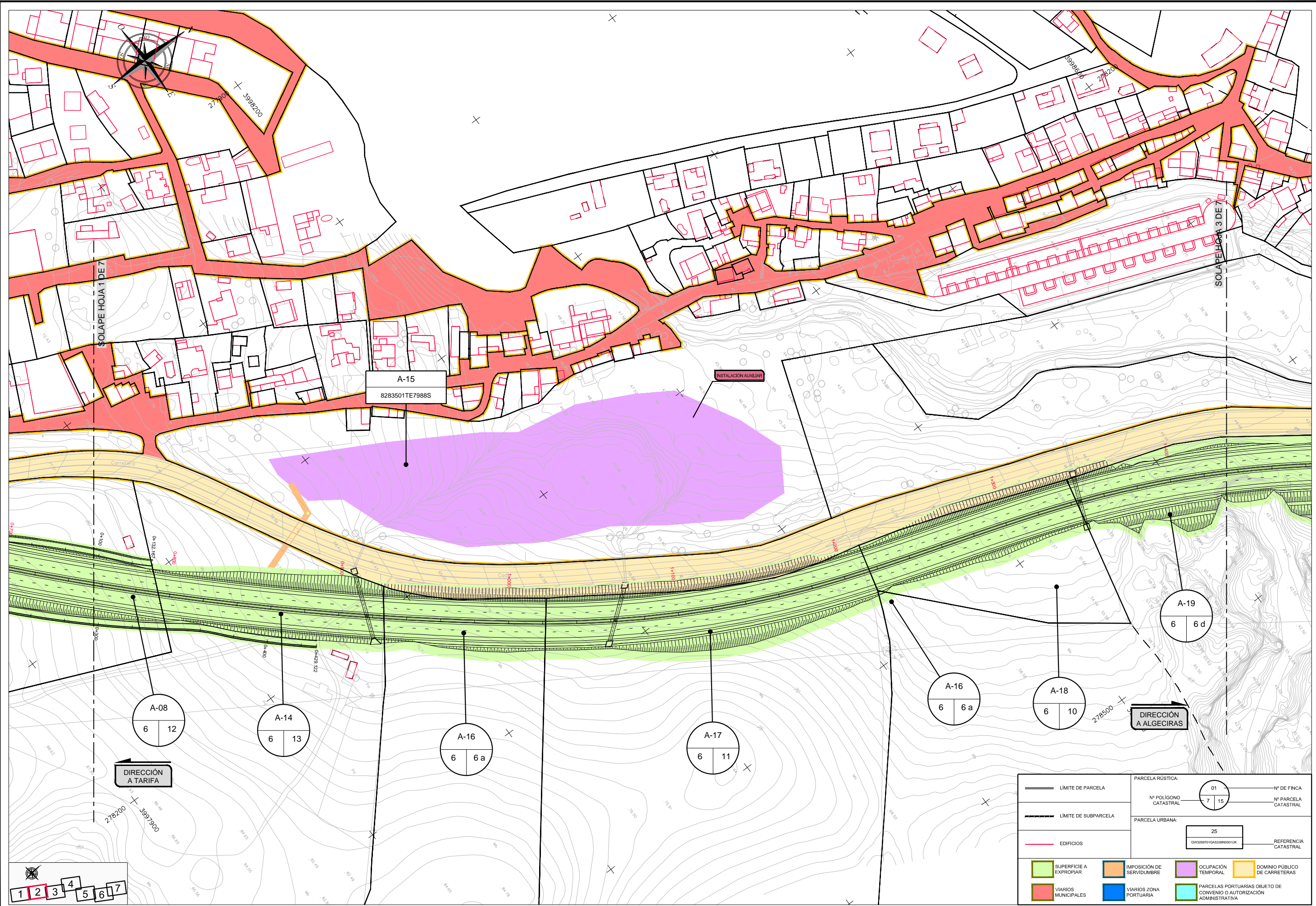
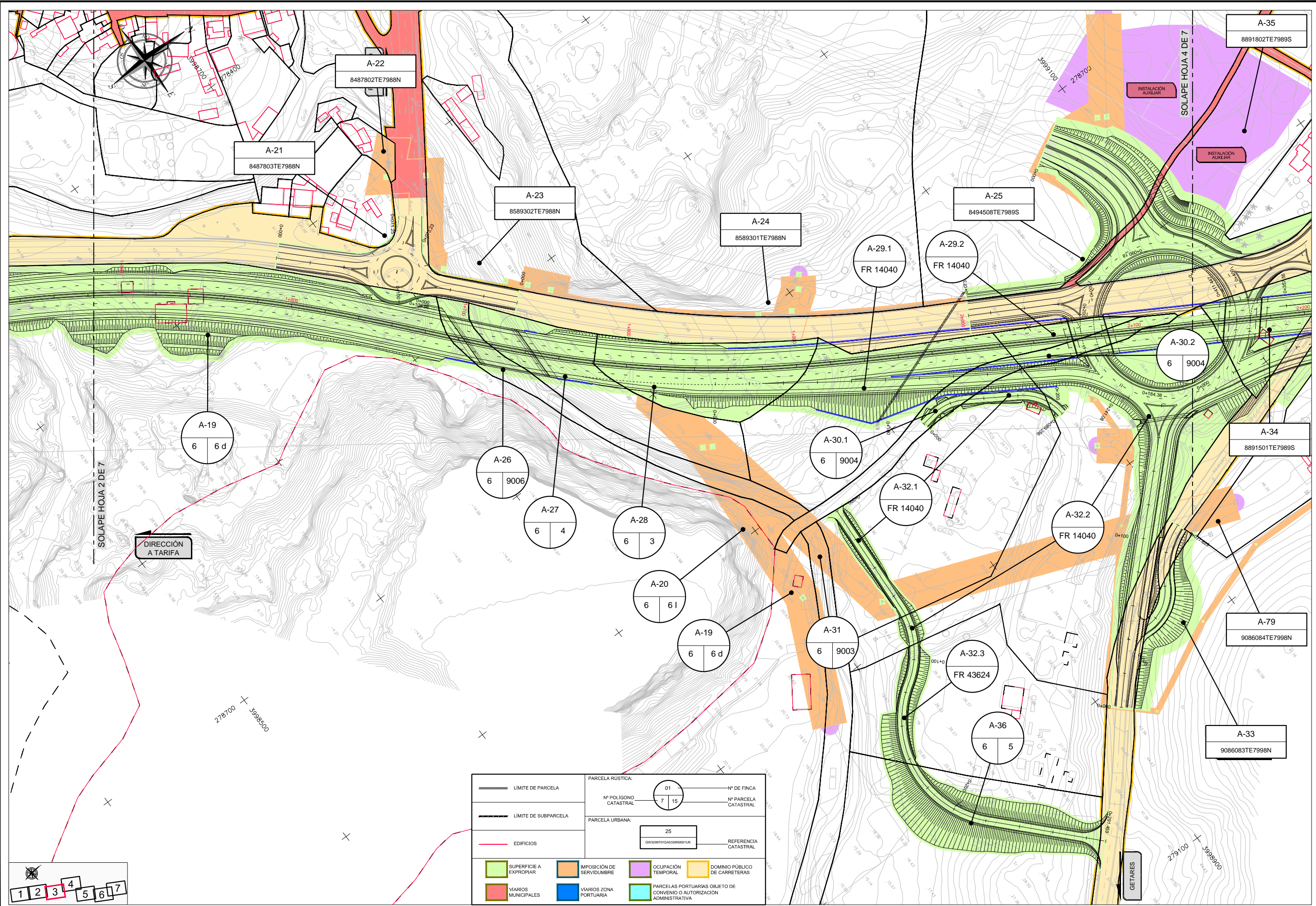


RUTA: C:\PROYECTOS\19146_A02_SUR_PALM_EXP\PROP_no se modifica nada\16005_20_Expno_Planos
 FICHERO: 16005_A021_EXP_PTGRRL_2.Sin_ajuste.dwg
 VISTA: 02
 FECHA MOD.: 27 mayo 2021



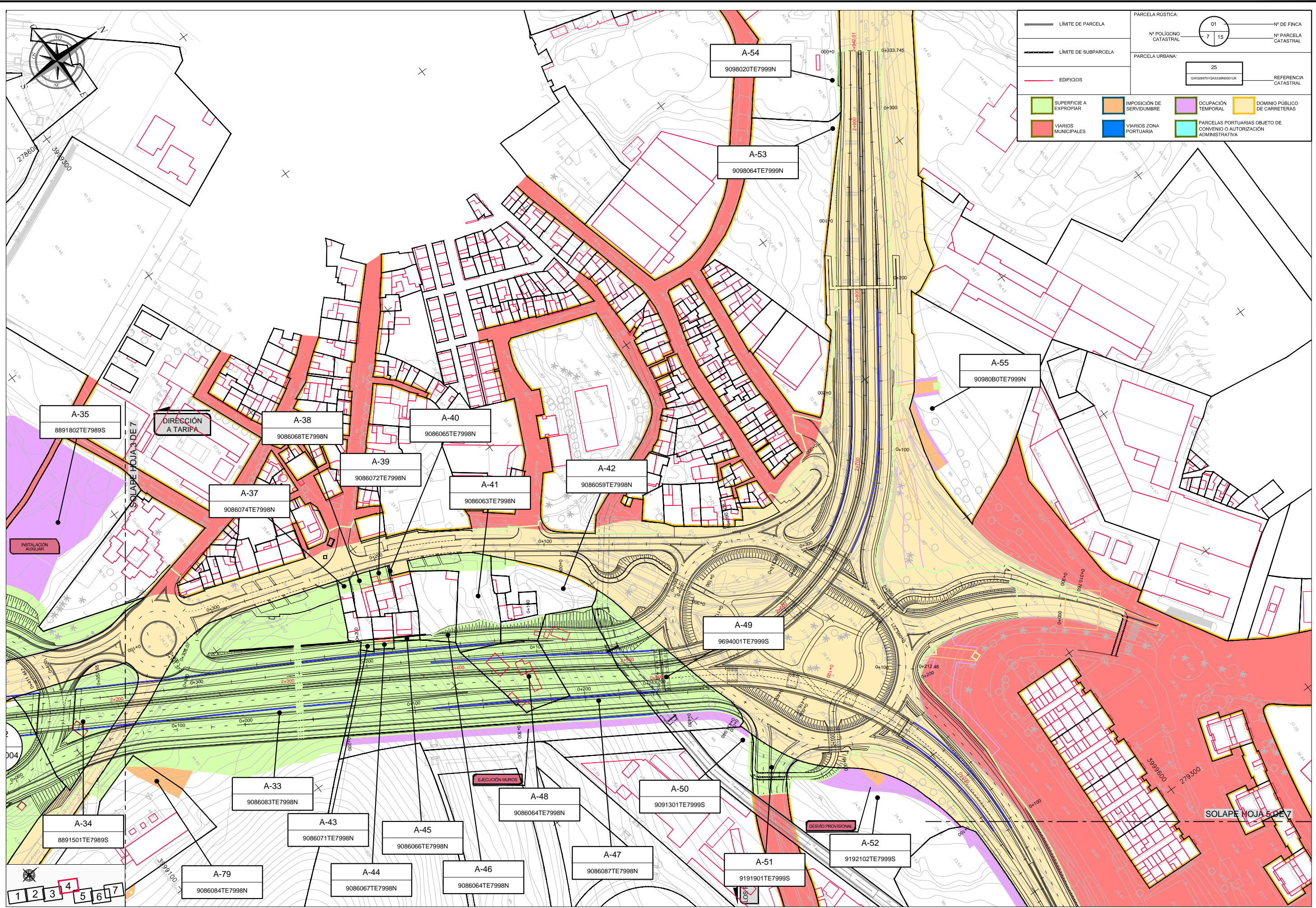
— LIMITE DE PARCELA	PARCELA RUSTICA:	01	Nº DE FINCA
— LIMITE DE SUBPARCELA	Nº POLIGONO CATASTRAL	7 15	Nº PARCELA CATASTRAL
— EDIFICIOS	PARCELA URBANA:	25	REFERENCIA CATASTRAL
— SUPERFICIE A EXPROPIAR	IMPOSICION DE SERVIDUMBRE	OCCUPACION TEMPORAL	DOMINIO PUBLICO DE CARRETERAS
— VIARIOS MUNICIPALES	VIARIOS ZONA PORTUARIA	PARCELAS PORTUARIAS OBJETO DE CONVENIO O AUTORIZACION ADMINISTRATIVA	

RUTA: C:\PROYECTOS\19146_A02_SUR_PALM_EXP\PROP_no se modifica nada\16005_20_Expno_Planos
 FICHERO: 16005_A201_EXP_PTARGL_2.sin_ap28.dwg
 VISTA: 03
 FECHA MOD.: 27 mayo 2021



1 2 3 4 5 6 7

	LÍMITE DE PARCELA	PARCELA RÚSTICA:	01	Nº DE FINCA	
	LÍMITE DE SUBPARCELA	Nº POLIGONO CATASTRAL	7 15	Nº PARCELA CATASTRAL	
	EDIFICIOS	PARCELA URBANA:	25	REFERENCIA CATASTRAL	
	SUPERFICIE A EXPROPIAR				DOMINIO PÚBLICO DE CARRETERAS
	VIARIOS MUNICIPALES				PARCELAS PORTUARIAS OBJETO DE CONVENIO O AUTORIZACIÓN ADMINISTRATIVA

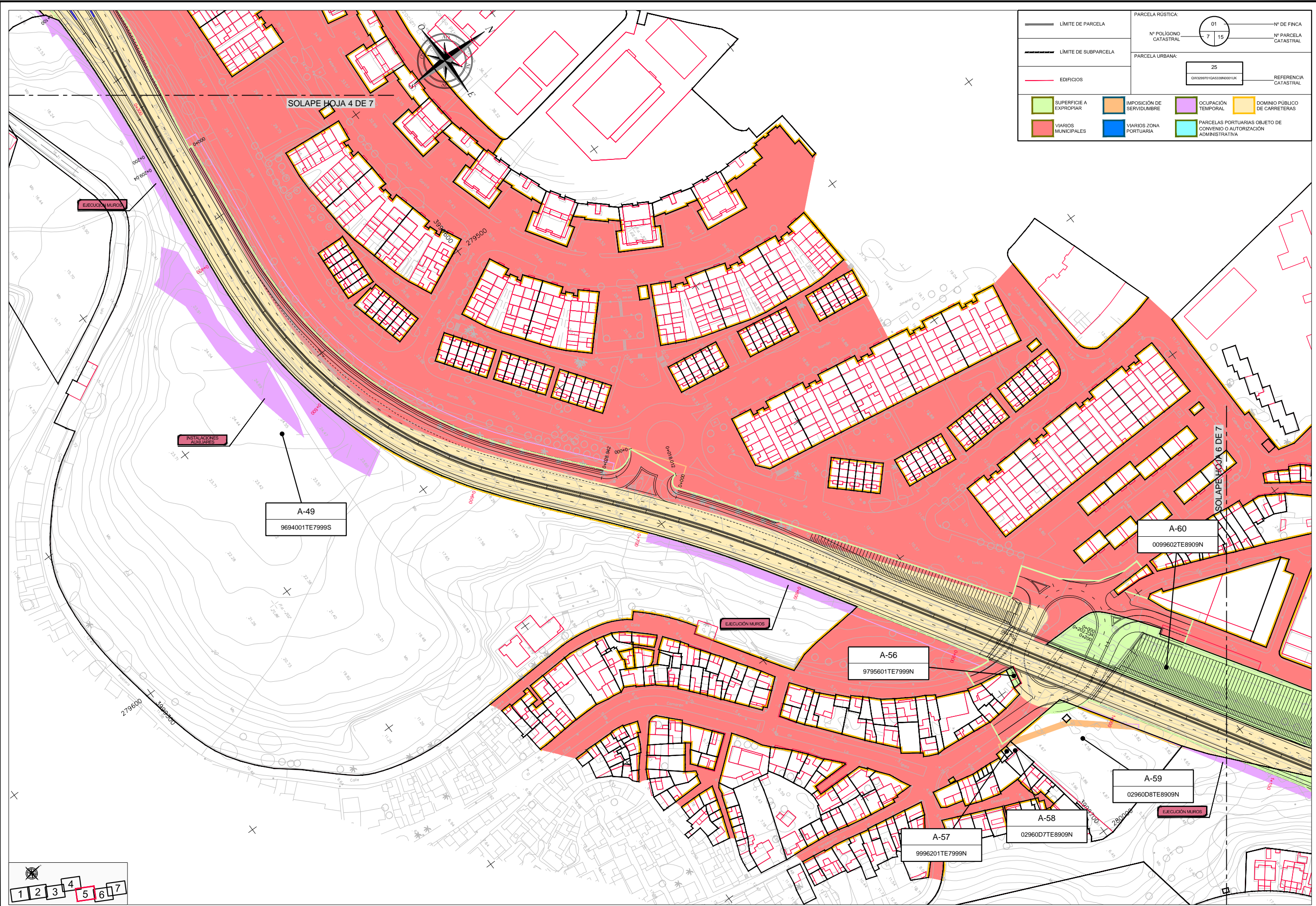


—	LÍMITE DE PARCELA	PARCELA RÚSTICA:	01	Nº DE FINCA
---	LÍMITE DE SUBPARCELA	Nº POLIGONO CATASTRAL	7	15
—	EDIFICIOS	PARCELA URBANA:	25	Nº PARCELA CATASTRAL
■	SUPERFICIE A EXPROPIAR	REFERENCIA CATASTRAL	0W329701GAS3380001UK	
■	VIARIOS MUNICIPALES	■	IMPOSICIÓN DE SERVIDUMBRE	■
■	OCUPACIÓN TEMPORAL	■	DOMINIO PÚBLICO DE CARRETERAS	
■	VIARIOS ZONA PORTUARIA	■	PARCELAS PORTUARIAS OBJETO DE CONVENIO O AUTORIZACIÓN ADMINISTRATIVA	

RUTA: C:\PROYECTOS\19146_ACC_SUR_PALM_EXP\PROP_no se modifica nada\16005_20_Expno_Planos\FICHERO_16005_A201_EXP_PTAGR_2.Sin_ajuste.dwg
 VISTA: 04
 FECHA MOD.: 27 mayo 2021

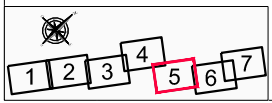
1 2 3 4 5 6 7

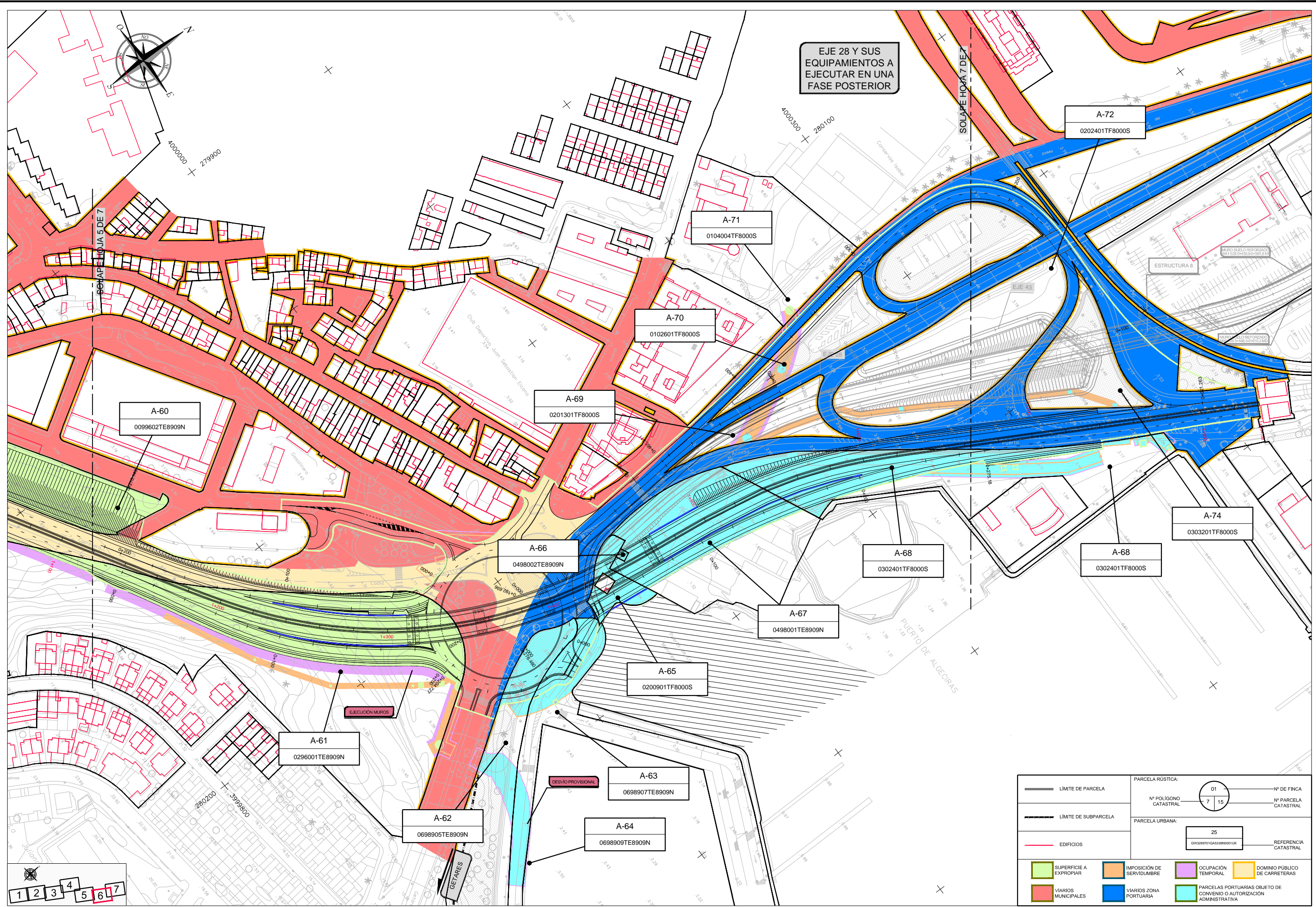
 GOBIERNO DE ESPAÑA MINISTERIO DE FOMENTO	SECRETARÍA DE ESTADO DE INFRAESTRUCTURAS, TRANSPORTE Y VIVIENDA SECRETARÍA GENERAL DE INFRAESTRUCTURAS DIRECCIÓN GENERAL DE CARRETERAS DEMARCAÇÃO DE CARRETERAS DEL ESTADO EN ANDALUCÍA OCCIDENTAL	CONSULTOR VS INGENOVA	INGENIERO DIRECTOR DEL PROYECTO D. RAFAEL ÁNGEL PÉREZ ARENAS	INGENIERO AUTOR DEL PROYECTO D. JORGE VÁZQUEZ MÍGUEZ	TÍTULO DEL PROYECTO: PROYECTO DE CONSTRUCCIÓN. DUPLICACIÓN DE LA CARRETERA N-350 ACCESO SUR AL PUERTO DE LA BAHÍA DE ALGECIRAS. CARRETERAS N-350, N-340 Y A7. PROVINCIA DE CÁDIZ	CLAVE: 41-CA-4200A	FECHA: NOVIEMBRE 2019	ESCALA ORIGINAL 1:1000 ESCALA GRAFICA 1:1.000	DESIGNACIÓN DEL PLANO: EXPROPIACIONES 16005_A201_EXP_PTAGR_2.Sin_EJE28.DWG	NÚMERO DE PLANO: A.20.1 HOJA: 4 DE 7
	FORMATO ORIGINAL DIN A-1									



LÍMITE DE PARCELA		PARCELA RÚSTICA:		Nº DE FINCA	
LÍMITE DE SUBPARCELA		Nº POLIGONO CATASTRAL		Nº PARCELA CATASTRAL	
EDIFICIOS		PARCELA URBANA:		REFERENCIA CATASTRAL	
SUPERFICIE A EXPROPIAR		IMPOSICIÓN DE SERVIDUMBRE		OCUPACIÓN TEMPORAL	
VIARIOS MUNICIPALES		VIARIOS ZONA PORTUARIA		PARCELAS PORTUARIAS OBJETO DE CONVENIO O AUTORIZACION ADMINISTRATIVA	
		DOMINIO PÚBLICO DE CARRETERAS			

RUTA: C:\PROYECTOS\19146_ACC_SUR_PALM_EXP\PROP_no se modifica nada\16005_20_Expno_Planos
 FICHERO: 16005_A201_EXP_PTARGL_2.sin_spl28.dwg
 VISTA: 06
 FECHA MOD.: 27 mayo 2021





RUTA: C:\PROYECTOS\19146_A02_SUR_PALM_EXP\PROP_no se modifica nada\16005_20_Expno_Planos\FICHERO_16005_A021_EXP_PTAGRL_2.Sin_ajuste.dwg
 VISTA: 06
 FECHA MOD.: 27 mayo 2021

— LIMITE DE PARCELA	PARCELA RÚSTICA:	01	Nº DE FINCA
— LIMITE DE SUBPARCELA	Nº POLIGONO CATASTRAL	7 15	Nº PARCELA CATASTRAL
— EDIFICIOS	PARCELA URBANA:	25	REFERENCIA CATASTRAL
— SUPERFICIE A EXPROPIAR	IMPOSICIÓN DE SERVIDUMBRE	OCUPACIÓN TEMPORAL	DOMINIO PÚBLICO DE CARRETERAS
— VIARIOS MUNICIPALES	VIARIOS ZONA PORTUARIA	PARCELAS PORTUARIAS OBJETO DE CONVENIO O AUTORIZACIÓN ADMINISTRATIVA	

