

LEYENDA:

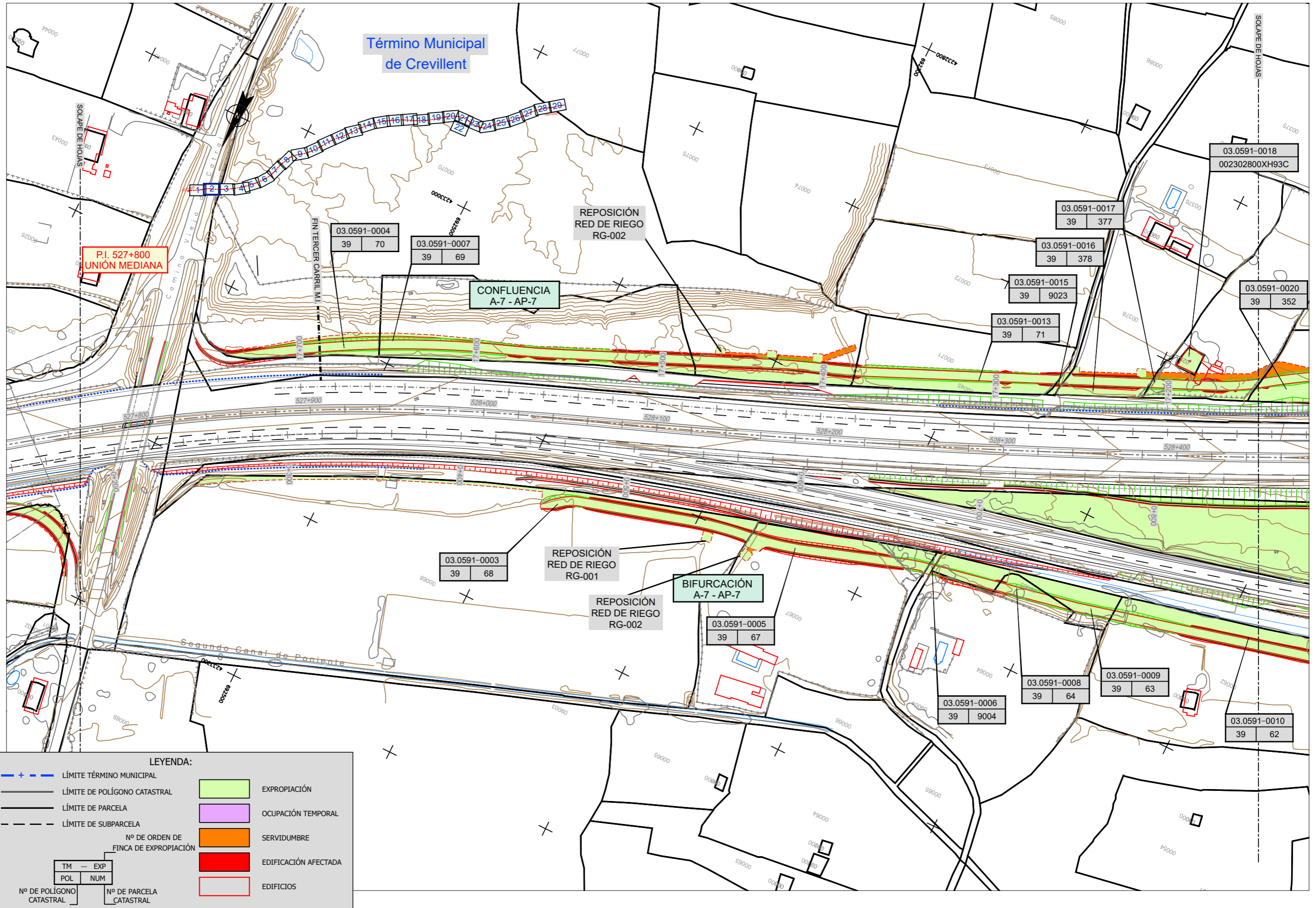
- + - - - LÍMITE TÉRMINO MUNICIPAL
- LÍMITE DE POLÍGONO CATASTRAL
- LÍMITE DE PARCELA
- LÍMITE DE SUBPARCELA
- EXPROPIACIÓN
- OCUPACIÓN TEMPORAL
- SERVIDUMBRE
- EDIFICACIÓN AFECTADA
- EDIFICIOS

Nº DE ORDEN DE FINCA DE EXPROPIACIÓN

TM	EXP
POL	NUM

Nº DE POLÍGONO CATASTRAL Nº DE PARCELA CATASTRAL

20231218_01-ExpropiaciónElEremitiza_Planta-01



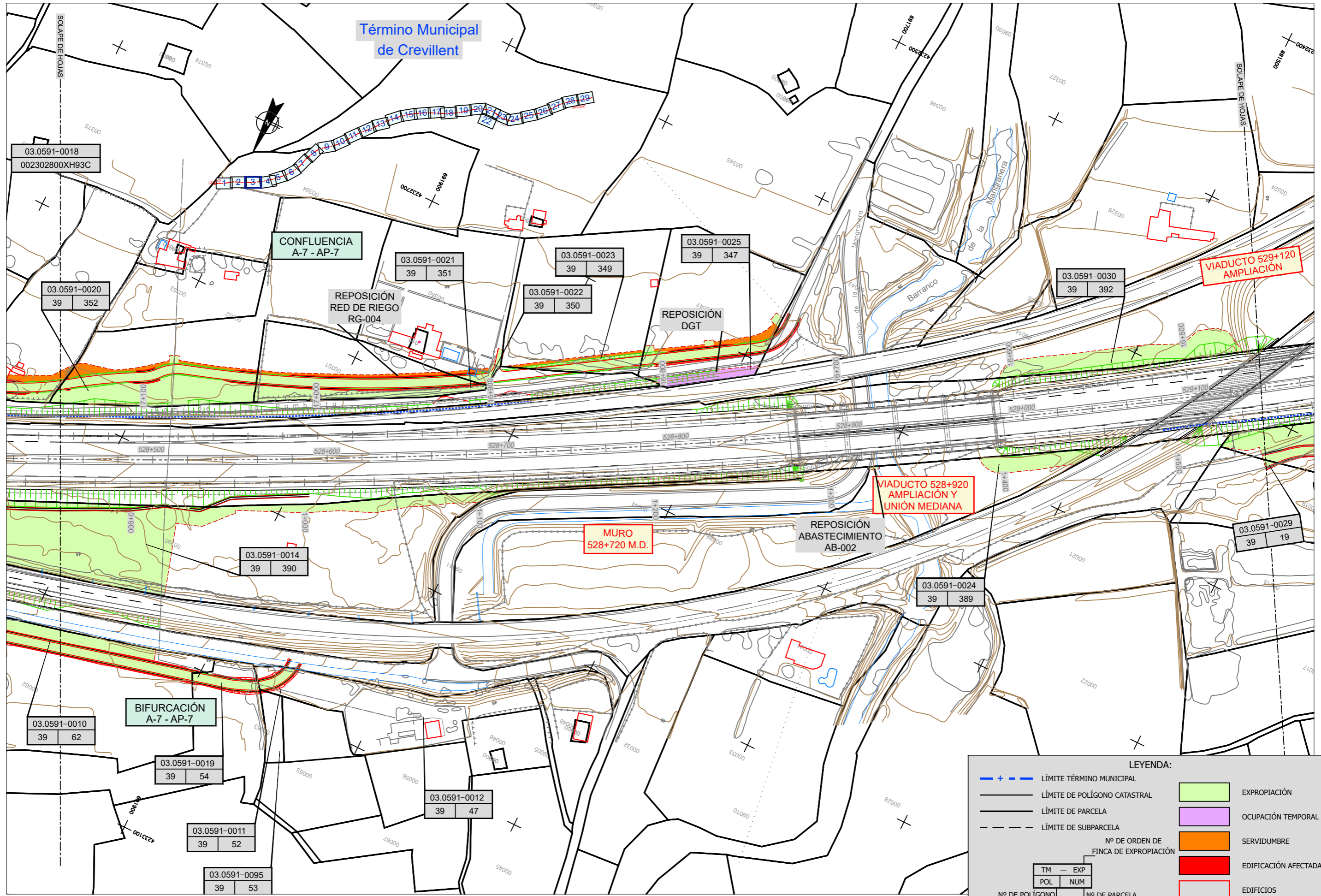
LEYENDA:

	LÍMITE TÉRMINO MUNICIPAL		EXPROPIACIÓN
	LÍMITE DE POLÍGONO CATASTRAL		OCUPACIÓN TEMPORAL
	LÍMITE DE PARCELA		SERVIDUMBRE
	LÍMITE DE SUBPARCELA		EDIFICACIÓN AFECTADA
	LÍMITE DE SUBPARCELA		EDIFICIOS

Nº DE ORDEN DE FINCA DE EXPROPIACIÓN	
TM	EXP
POL	NUM
Nº DE POLÍGONO CATASTRAL	Nº DE PARCELA CATASTRAL

20231218_01-ExpropiaciónEIndemnitiza_Planta-02

Término Municipal de Crevillent

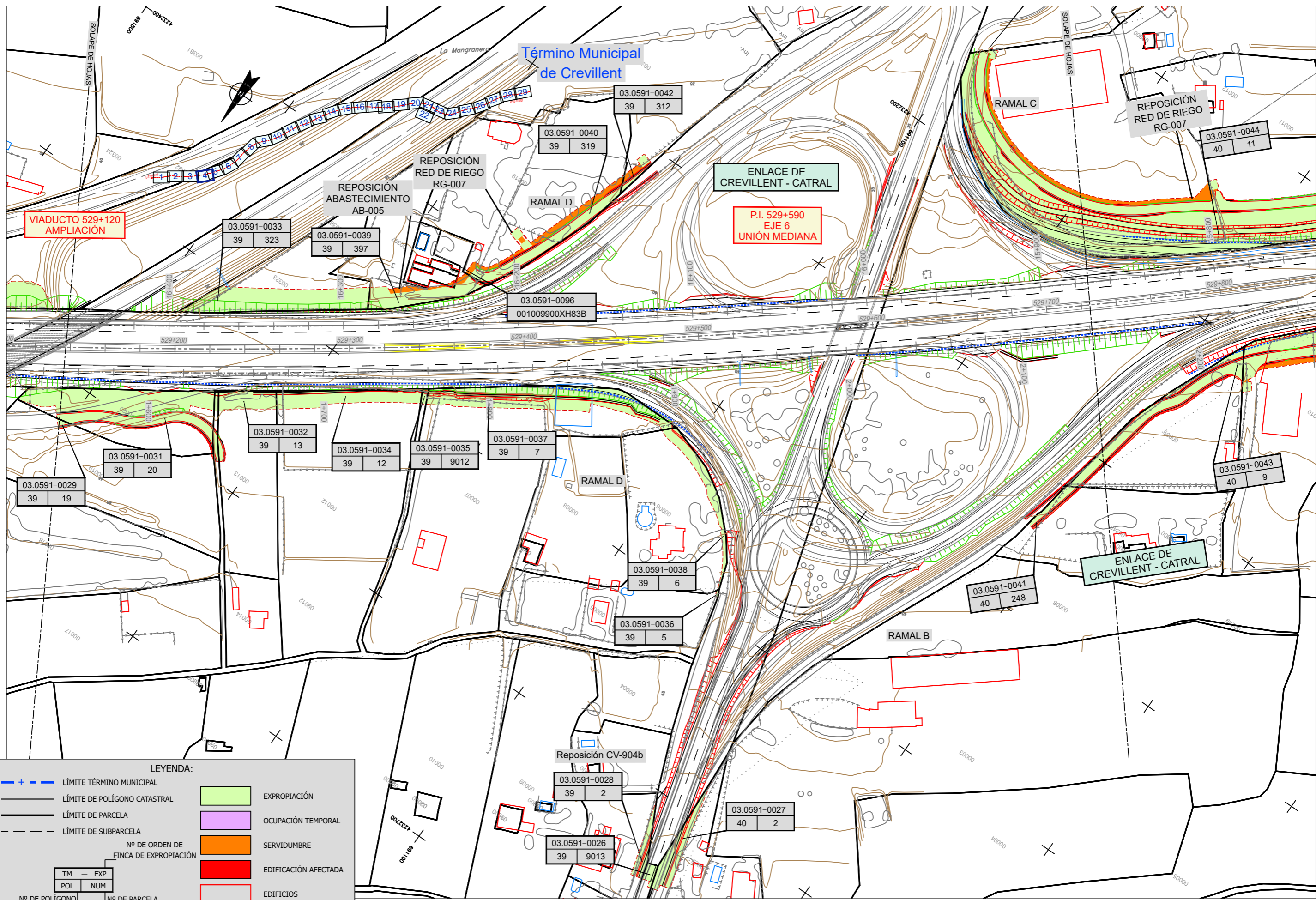


LEYENDA:

	LÍMITE TÉRMINO MUNICIPAL		EXPROPIACIÓN
	LÍMITE DE POLÍGONO CATASTRAL		OCUPACIÓN TEMPORAL
	LÍMITE DE PARCELA		SERVIDUMBRE
	LÍMITE DE SUBPARCELA		EDIFICACIÓN AFECTADA
			EDIFICIOS

Nº DE ORDEN DE FINCA DE EXPROPIACIÓN	
TM - EXP	
POL	NUM
Nº DE POLÍGONO CATASTRAL	Nº DE PARCELA CATASTRAL

20231218_01-ExpropiaciónEIndemnitiza_Planta-03



Término Municipal de Crevillent

ENLACE DE CREVILLENT - CATRAL
P.I. 529+590
EJE 6
UNIÓN MEDIANA

VIADUCTO 529+120
AMPLIACIÓN

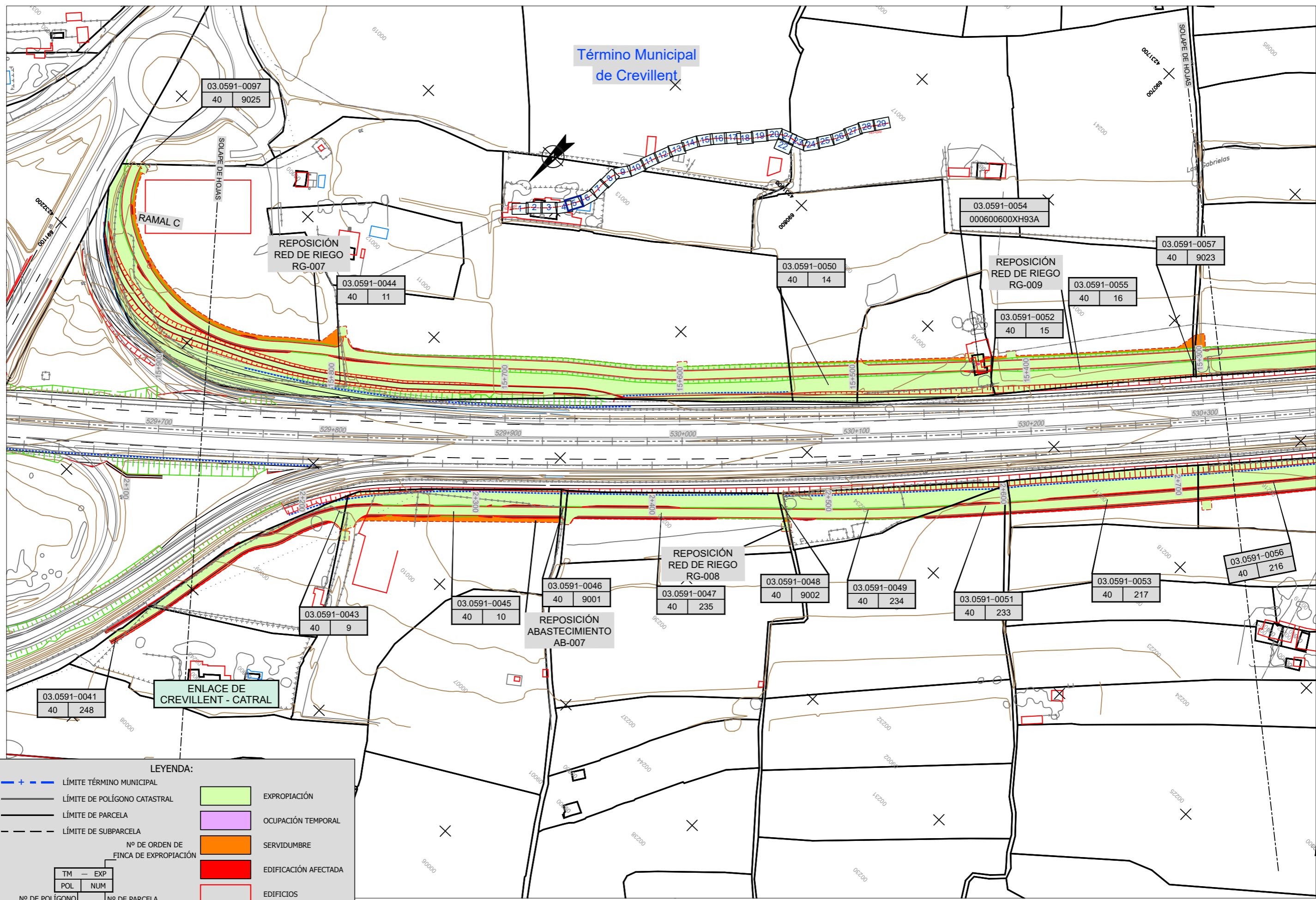
LEYENDA:

- - - LÍMITE TÉRMINO MUNICIPAL
- LÍMITE DE POLÍGONO CATASTRAL
- LÍMITE DE PARCELA
- LÍMITE DE SUBPARCELA
- EXPROPIACIÓN
- OCUPACIÓN TEMPORAL
- SERVIDUMBRE
- EDIFICACIÓN AFECTADA
- EDIFICIOS

Nº DE ORDEN DE FINCA DE EXPROPIACIÓN		Nº DE PARCELA CATASTRAL	
TM	EXP	POL	NUM
39	19	03.0591-0029	19
39	20	03.0591-0031	20
39	13	03.0591-0032	13
39	12	03.0591-0034	12
39	9012	03.0591-0035	9012
39	7	03.0591-0037	7
39	6	03.0591-0038	6
39	5	03.0591-0036	5
39	2	03.0591-0028	2
39	9013	03.0591-0026	9013
40	2	03.0591-0027	2
40	9	03.0591-0043	9
40	248	03.0591-0041	248
40	11	03.0591-0044	11
39	312	03.0591-0042	312
39	319	03.0591-0040	319
39	397	03.0591-0039	397
39	323	03.0591-0033	323

20231218_01-ExpropiaciónEIndemniza_Planta-04

Término Municipal
de Crevillent



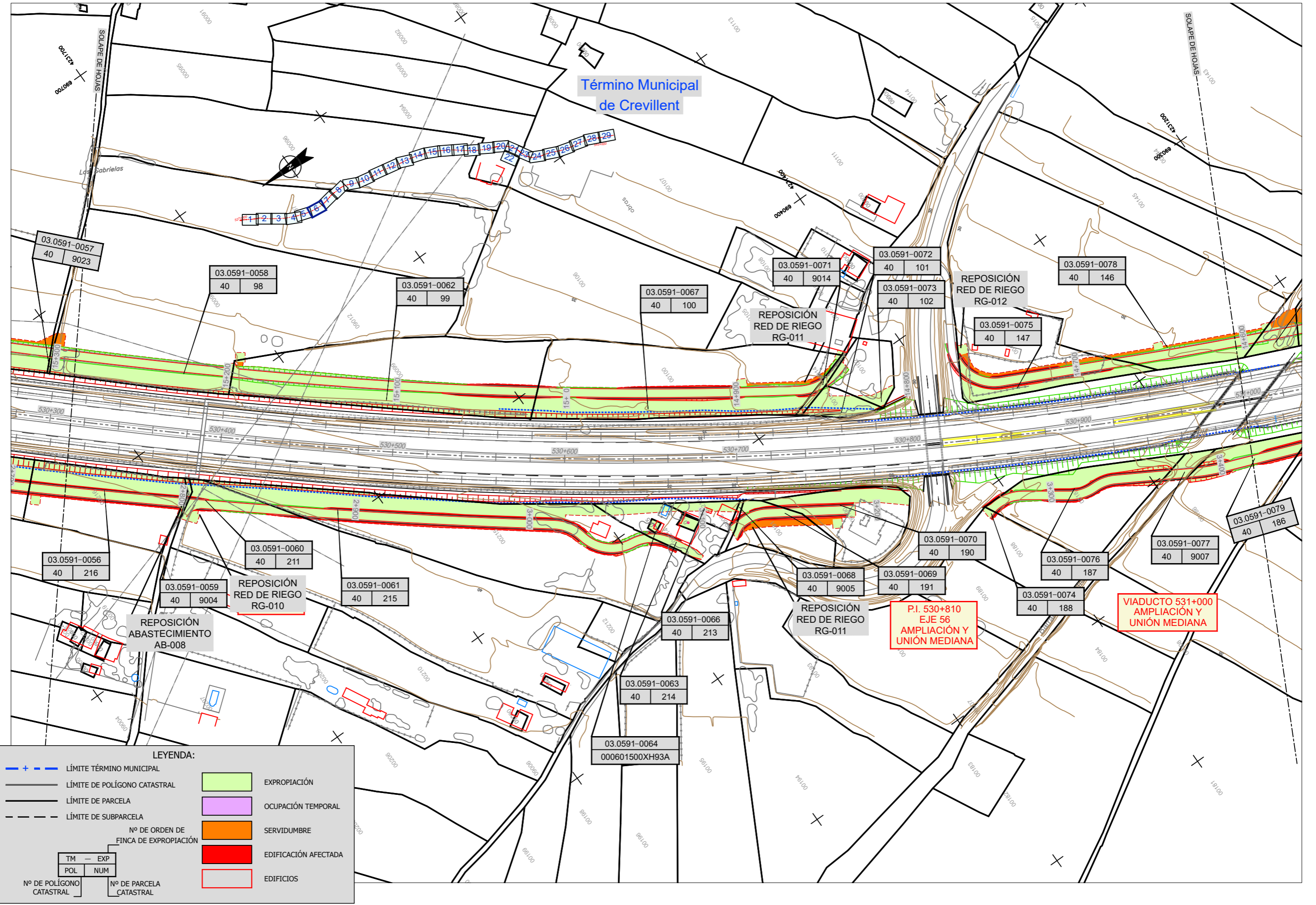
LEYENDA:

- + - - + LÍMITE TÉRMINO MUNICIPAL
- LÍMITE DE POLÍGONO CATASTRAL
- LÍMITE DE PARCELA
- LÍMITE DE SUBPARCELA
- EXPROPIACIÓN
- OCUPACIÓN TEMPORAL
- SERVIDUMBRE
- EDIFICACIÓN AFECTADA
- EDIFICIOS

Nº DE ORDEN DE FINCA DE EXPROPIACIÓN	
TM	EXP
POL	NUM
Nº DE POLÍGONO CATASTRAL	Nº DE PARCELA CATASTRAL

20231218_01-ExpropiaciónEIndemnitiza_Planta-05

Término Municipal
de Crevillent



LEYENDA:

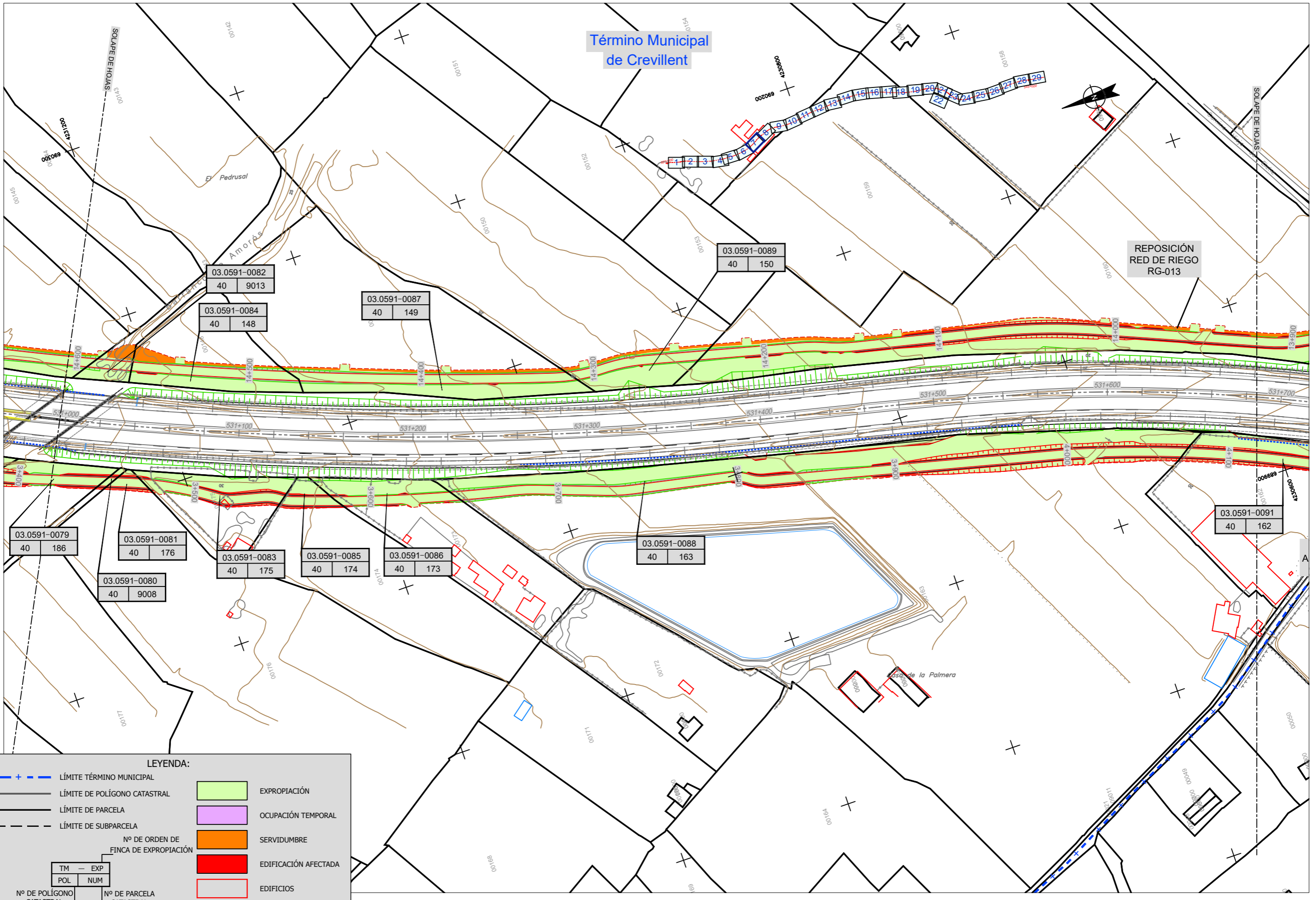
- + - - LÍMITE TÉRMINO MUNICIPAL
- LÍMITE DE POLÍGONO CATASTRAL
- LÍMITE DE PARCELA
- LÍMITE DE SUBPARCELA
- EXPROPIACIÓN
- OCUPACIÓN TEMPORAL
- SERVIDUMBRE
- EDIFICACIÓN AFECTADA
- EDIFICIOS

Nº DE ORDEN DE FINCA DE EXPROPIACIÓN		Nº DE PARCELA CATASTRAL	
TM	- EXP	POL	NUM
Nº DE POLÍGONO CATASTRAL		Nº DE PARCELA CATASTRAL	

20231218_01-ExpropiaciónEléctrica_Planta-06

Término Municipal
de Crevillent

REPOSICIÓN
RED DE RIEGO
RG-013



LEYENDA:

- + - - LÍMITE TÉRMINO MUNICIPAL
 - LÍMITE DE POLÍGONO CATASTRAL
 - LÍMITE DE PARCELA
 - LÍMITE DE SUBPARCELA
 - EXPROPIACIÓN
 - OCUPACIÓN TEMPORAL
 - SERVIDUMBRE
 - EDIFICACIÓN AFECTADA
 - EDIFICIOS
- | Nº DE ORDEN DE FINCA DE EXPROPIACIÓN | |
|--------------------------------------|-------------------------|
| TM | EXP |
| POL | NUM |
| Nº DE POLÍGONO CATASTRAL | Nº DE PARCELA CATASTRAL |

20231218_01-ExpropiaciónElIndemnitz, Planta-07



GOBIERNO DE ESPAÑA
MINISTERIO DE TRANSPORTES Y MOVILIDAD SOSTENIBLE

SECRETARÍA DE ESTADO DE TRANSPORTES Y MOVILIDAD SOSTENIBLE
SECRETARÍA GENERAL DE TRANSPORTE TERRESTRE
DIRECCIÓN GENERAL DE CARRETERAS
DEMARCACIÓN DE CARRETERAS DEL ESTADO EN LA COMUNIDAD VALENCIANA

ESCALAS:
1:1.000
0 20 40 m
NUMÉRICA GRÁFICAS ORIGINAL LINE A1

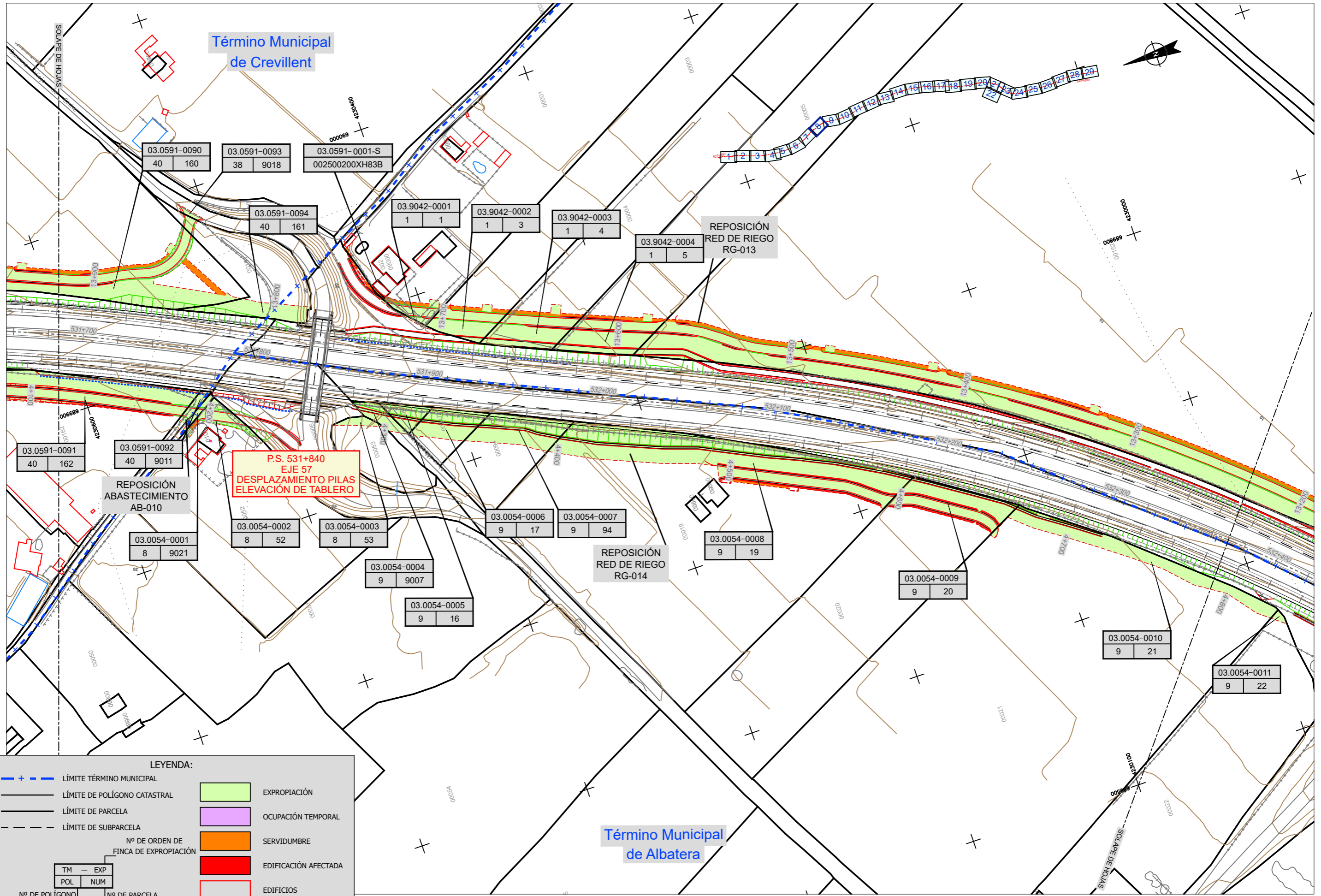
TÍTULO: PROYECTO DE TRAZADO Y CONSTRUCCIÓN "Autovía del Mediterráneo, A-7. Ampliación a tercer carril por calzada entre los PP.KK. 528 y 545. Tramo: Crevillent (Enlace con la AP-7) Enlace de Oriñuela/Benferri"

CLAVE: 14-A-4370

Nº PLANO: 01

DESIGNACIÓN DEL PLANO: EXPROPIACIONES E INDEMNIZACIONES PLANTA

FECHA: DICIEMBRE 2023
HOJA 07 DE 29

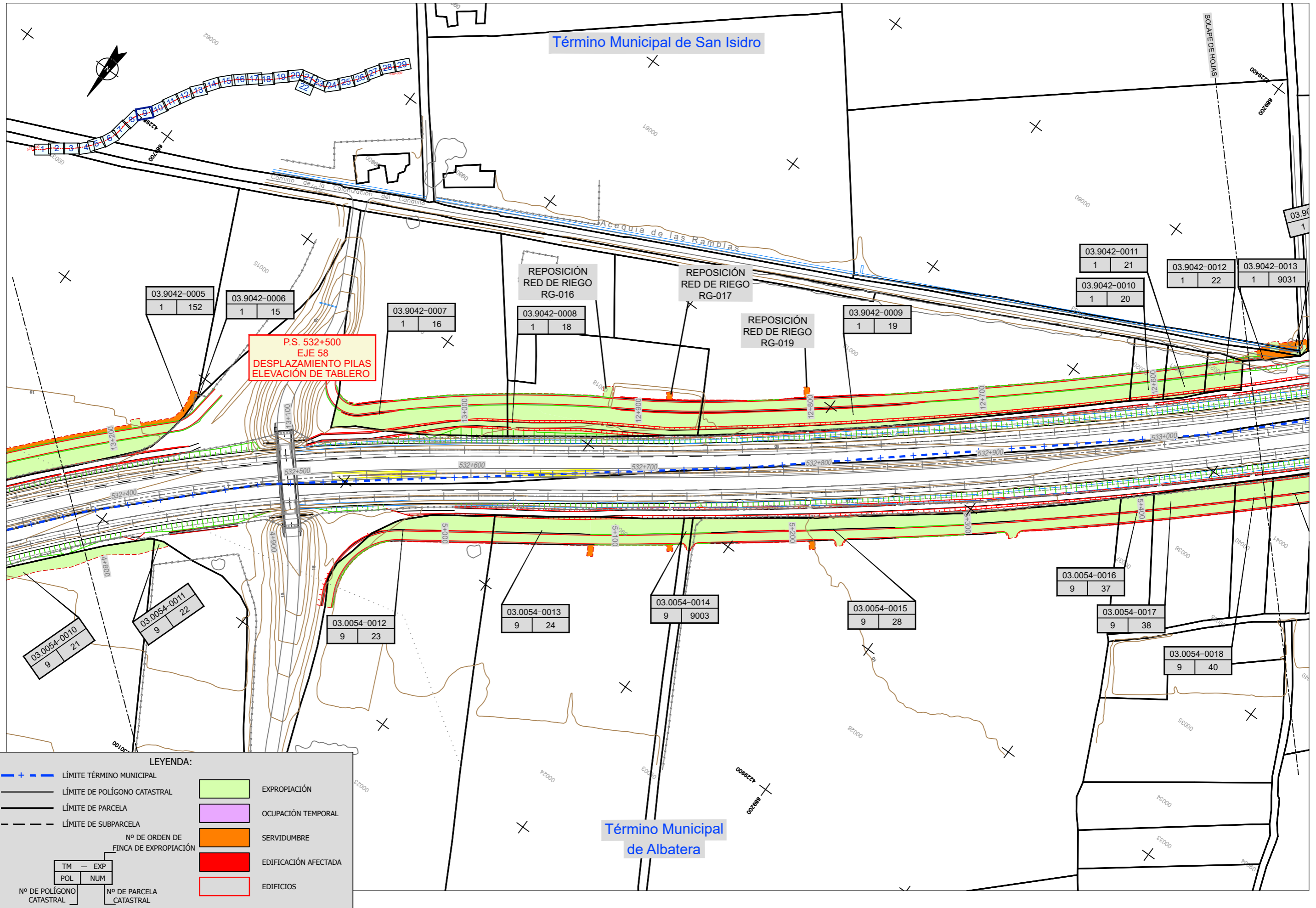


LEYENDA:

- + - - + LÍMITE TÉRMINO MUNICIPAL
- LÍMITE DE POLÍGONO CATASTRAL
- LÍMITE DE PARCELA
- LÍMITE DE SUBPARCELA
- EXPROPIACIÓN
- OCUPACIÓN TEMPORAL
- SERVIDUMBRE
- EDIFICACIÓN AFECTADA
- EDIFICIOS

Nº DE ORDEN DE FINCA DE EXPROPIACIÓN		Nº DE PARCELA CATASTRAL	
TM	EXP	POL	NUM
Nº DE POLÍGONO CATASTRAL		Nº DE PARCELA CATASTRAL	

20231218_01-ExpropiaciónElEremitiza_Planta-08



**P.S. 532+500
EJE 58
DESPLAZAMIENTO PILAS
ELEVACIÓN DE TABLERO**

Término Municipal de San Isidro

Término Municipal de Albatera

LEYENDA:

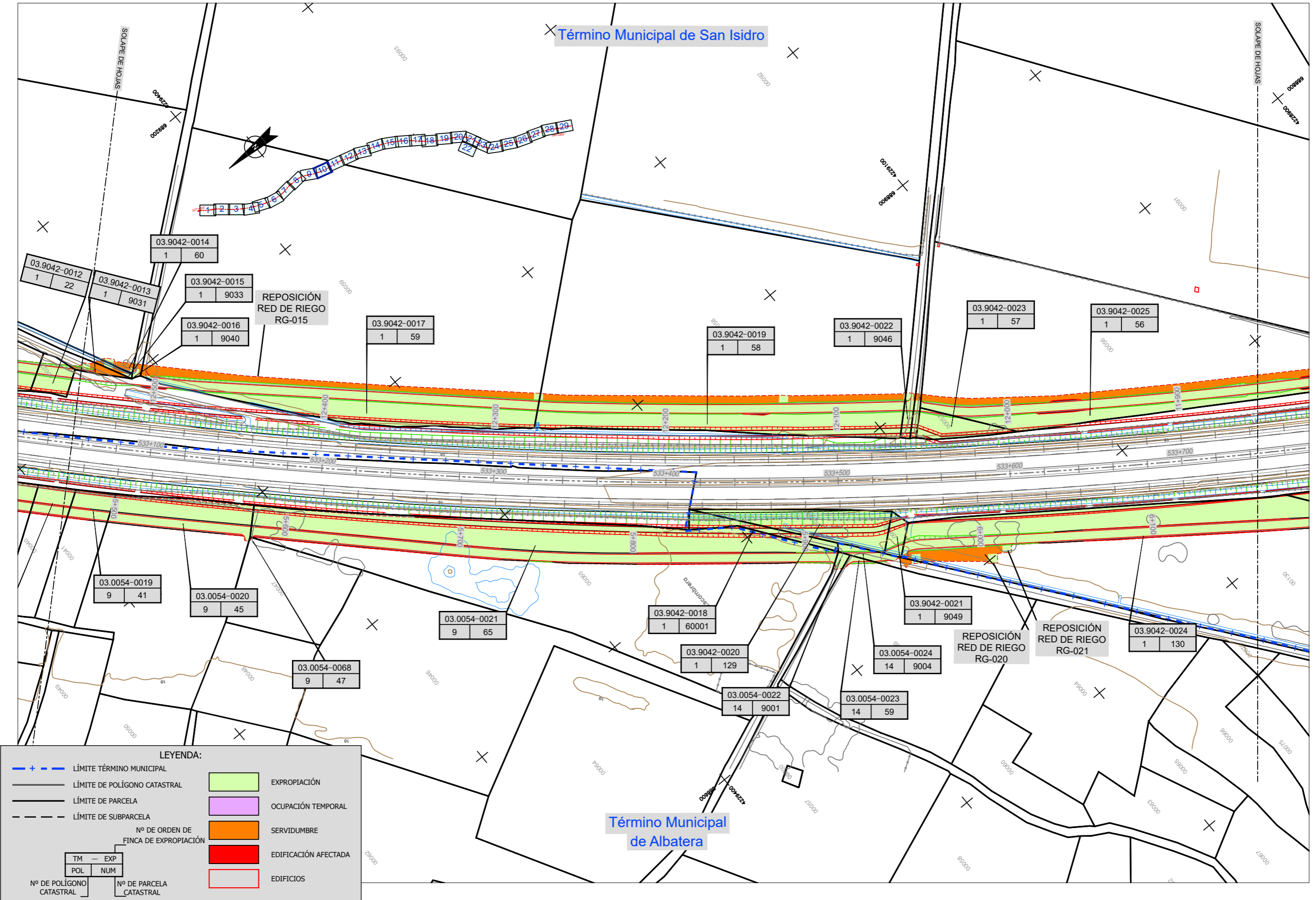
- + - - - LÍMITE TÉRMINO MUNICIPAL
- LÍMITE DE POLÍGONO CATASTRAL
- LÍMITE DE PARCELA
- LÍMITE DE SUBPARCELA
- EXPROPIACIÓN
- OCUPACIÓN TEMPORAL
- SERVIDUMBRE
- EDIFICACIÓN AFECTADA
- EDIFICIOS

Nº DE ORDEN DE FINCA DE EXPROPIACIÓN	
TM	EXP
POL	NUM
Nº DE POLÍGONO CATASTRAL	Nº DE PARCELA CATASTRAL

20231218_01-ExpropiaciónEIndemnitiza_Planta-09

Término Municipal de San Isidro

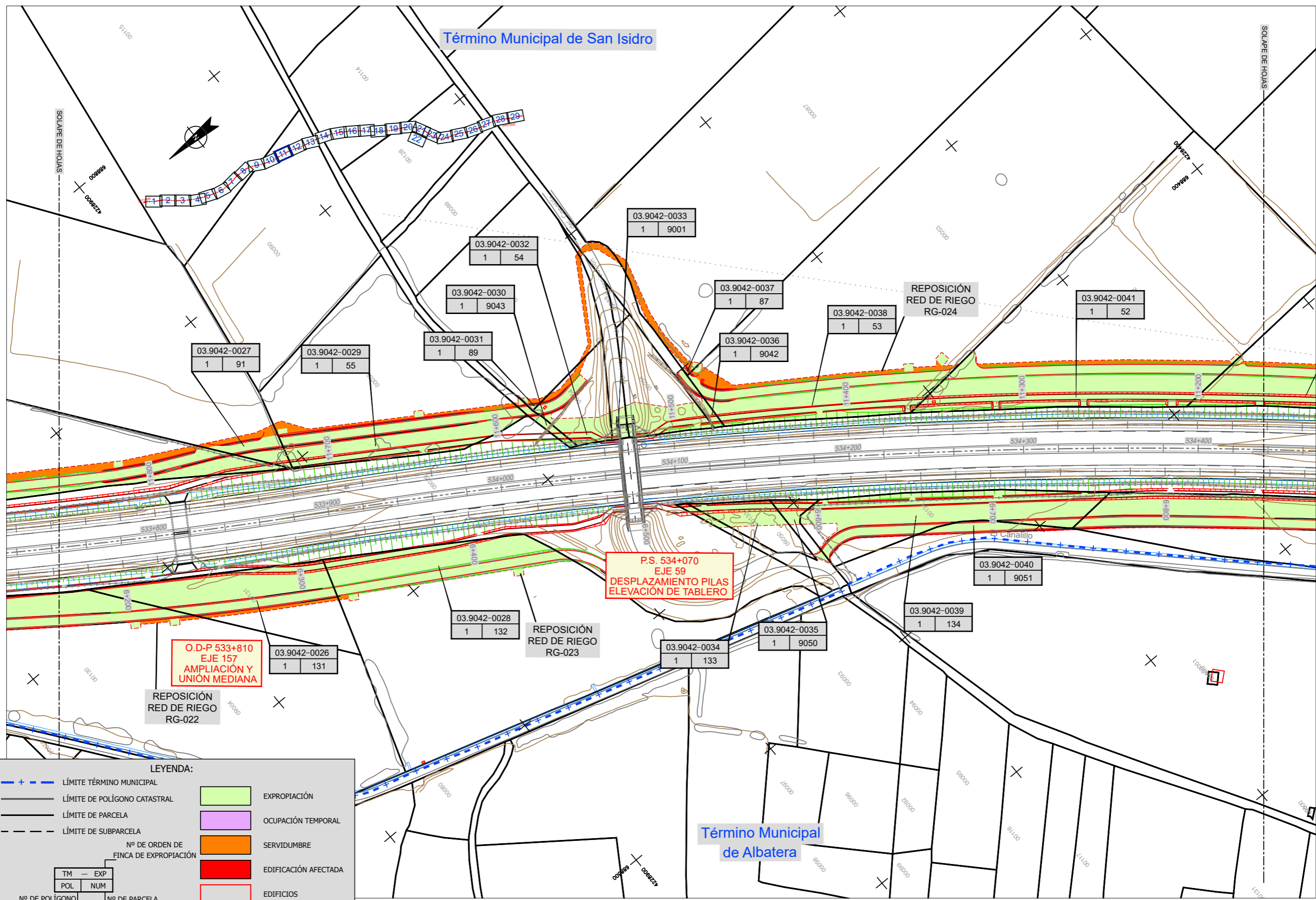
Término Municipal de Albaterra



LEYENDA:

- + - - LÍMITE TÉRMINO MUNICIPAL
 - LÍMITE DE POLÍGONO CATASTRAL
 - LÍMITE DE PARCELA
 - LÍMITE DE SUBPARCELA
 - EXPROPIACIÓN
 - OCUPACIÓN TEMPORAL
 - SERVIDUMBRE
 - EDIFICACIÓN AFECTADA
 - EDIFICIOS
- | Nº DE ORDEN DE FINCA DE EXPROPIACIÓN | | Nº DE PARCELA CATASTRAL | |
|--------------------------------------|-----|-------------------------|-----|
| TM | EXP | POL | NUM |

20231218_01-ExpropiaciónEIndemnitiza_Planta-10



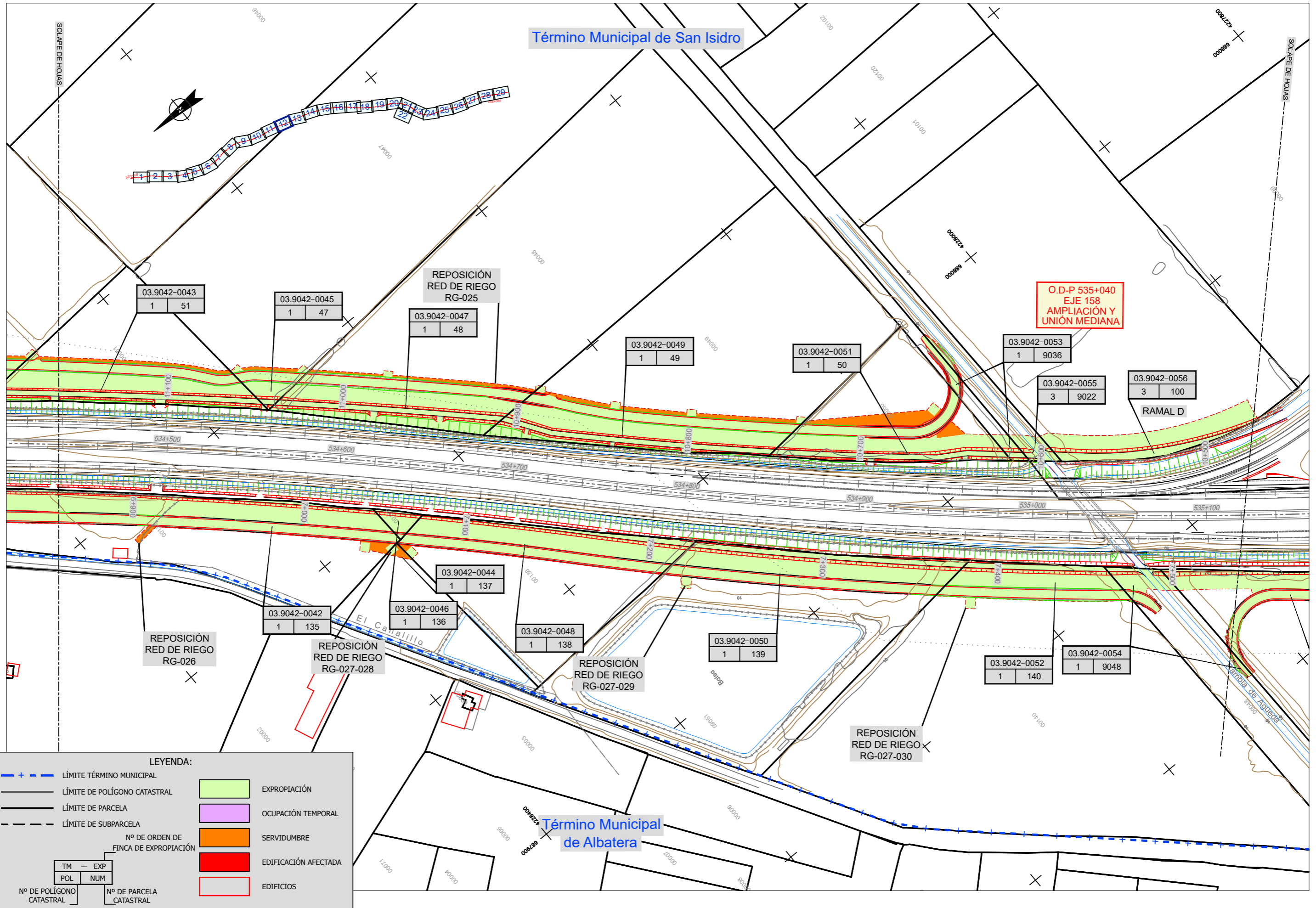
LEYENDA:

- + - - + LÍMITE TÉRMINO MUNICIPAL
 - LÍMITE DE POLÍGONO CATASTRAL
 - LÍMITE DE PARCELA
 - LÍMITE DE SUBPARCELA
 - EXPROPIACIÓN
 - OCUPACIÓN TEMPORAL
 - SERVIDUMBRE
 - EDIFICACIÓN AFECTADA
 - EDIFICIOS
- | Nº DE ORDEN DE FINCA DE EXPROPIACIÓN | |
|--------------------------------------|-------------------------|
| TM | EXP |
| POL | NUM |
| Nº DE POLÍGONO CATASTRAL | Nº DE PARCELA CATASTRAL |

20231218_01-ExpropiaciónElEndermitza_Planta-11

Término Municipal de San Isidro

Término Municipal de Albatera



O.D-P 535+040
EJE 158
AMPLIACIÓN Y
UNIÓN MEDIANA

03.9042-0056
3 100
RAMAL D

03.9042-0043
1 51

03.9042-0045
1 47

03.9042-0047
1 48

03.9042-0049
1 49

03.9042-0051
1 50

03.9042-0053
1 9036

03.9042-0055
3 9022

REPOSICIÓN
RED DE RIEGO
RG-026

03.9042-0042
1 135

REPOSICIÓN
RED DE RIEGO
RG-027-028

03.9042-0046
1 136

03.9042-0044
1 137

03.9042-0048
1 138

REPOSICIÓN
RED DE RIEGO
RG-027-029

03.9042-0050
1 139

REPOSICIÓN
RED DE RIEGO
RG-027-030

03.9042-0052
1 140

03.9042-0054
1 9048

LEYENDA:

	LÍMITE TÉRMINO MUNICIPAL		EXPROPIACIÓN
	LÍMITE DE POLÍGONO CATASTRAL		OCUPACIÓN TEMPORAL
	LÍMITE DE PARCELA		SERVIDUMBRE
	LÍMITE DE SUBPARCELA		EDIFICACIÓN AFECTADA
	EDIFICIOS		

Nº DE ORDEN DE FINCA DE EXPROPIACIÓN	
TM	EXP
POL	NUM
Nº DE POLÍGONO CATASTRAL	Nº DE PARCELA CATASTRAL

20231218_01-ExpropiaciónElEremitiza_Planta-12



MINISTERIO DE TRANSPORTES Y MOVILIDAD SOSTENIBLE

SECRETARÍA DE ESTADO DE TRANSPORTES Y MOVILIDAD SOSTENIBLE
SECRETARÍA GENERAL DE TRANSPORTE TERRESTRE
DIRECCIÓN GENERAL DE CARRETERAS
DEMARCACIÓN DE CARRETERAS DEL ESTADO EN LA COMUNIDAD VALENCIANA



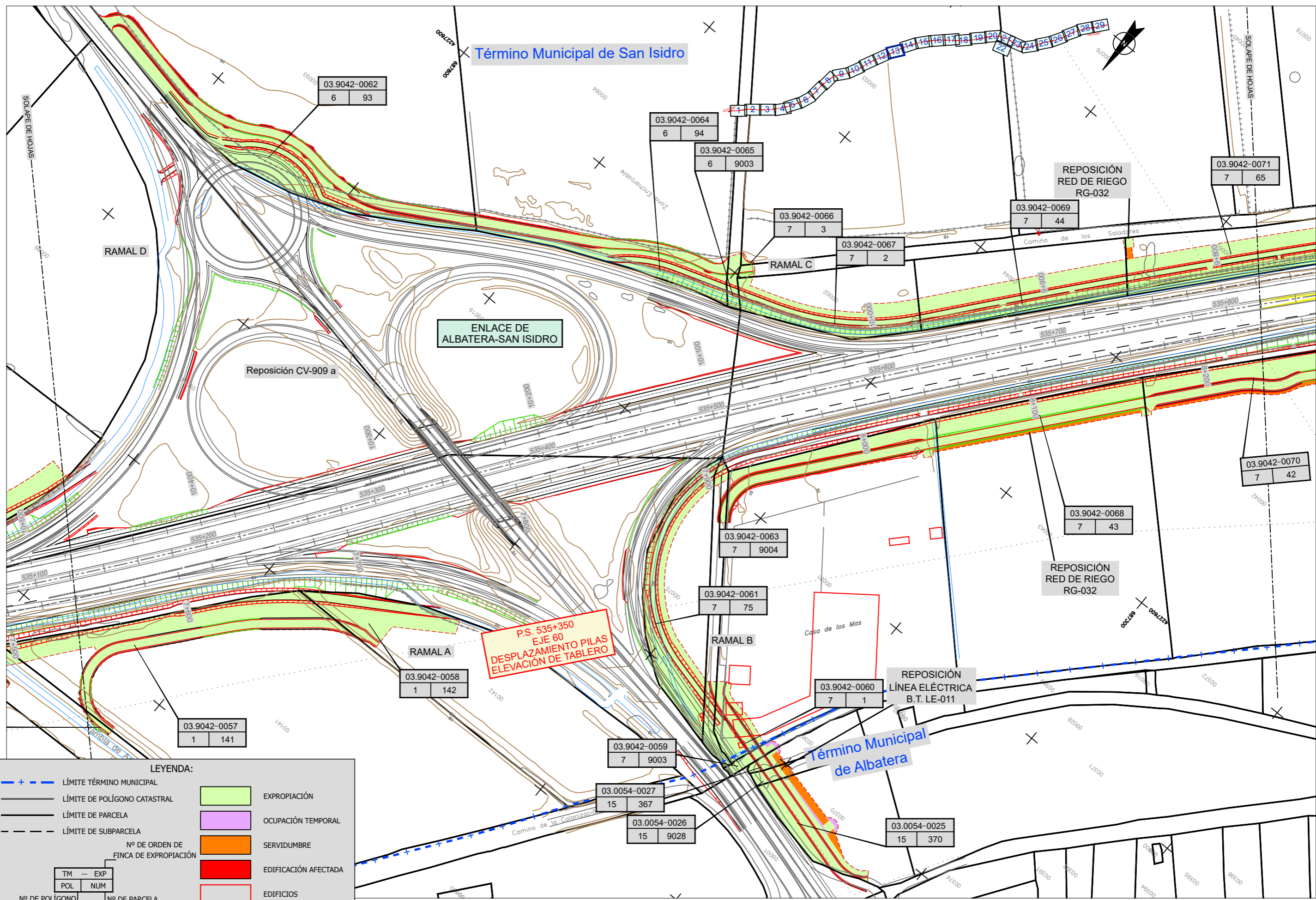
TÍTULO: PROYECTO DE TRAZADO Y CONSTRUCCIÓN "Autovía del Mediterráneo, A-7. Ampliación a tercer carril por calzada entre los PP.KK. 528 y 545. Tramo: Crevillent (Enlace con la AP-7) Enlace de Oriñuela/Benferri"

CLAVE: 14-A-4370

Nº PLANO: 01

DESIGNACIÓN DEL PLANO: EXPROPIACIONES E INDEMNIZACIONES PLANTA

FECHA: DICIEMBRE 2023
HOJA 12 DE 29



Término Municipal de San Isidro

ENLACE DE ALBATERA-SAN ISIDRO

Término Municipal de Albatera

P.S. 535+350
EJE 60
DESPLAZAMIENTO PILAS
ELEVACIÓN DE TABLERO

REPOSICIÓN RED DE RIEGO RG-032

REPOSICIÓN RED DE RIEGO RG-032

REPOSICIÓN LÍNEA ELÉCTRICA B.T. LE-011

RAMAL D

RAMAL C

RAMAL B

RAMALA

Reposición CV-909 a

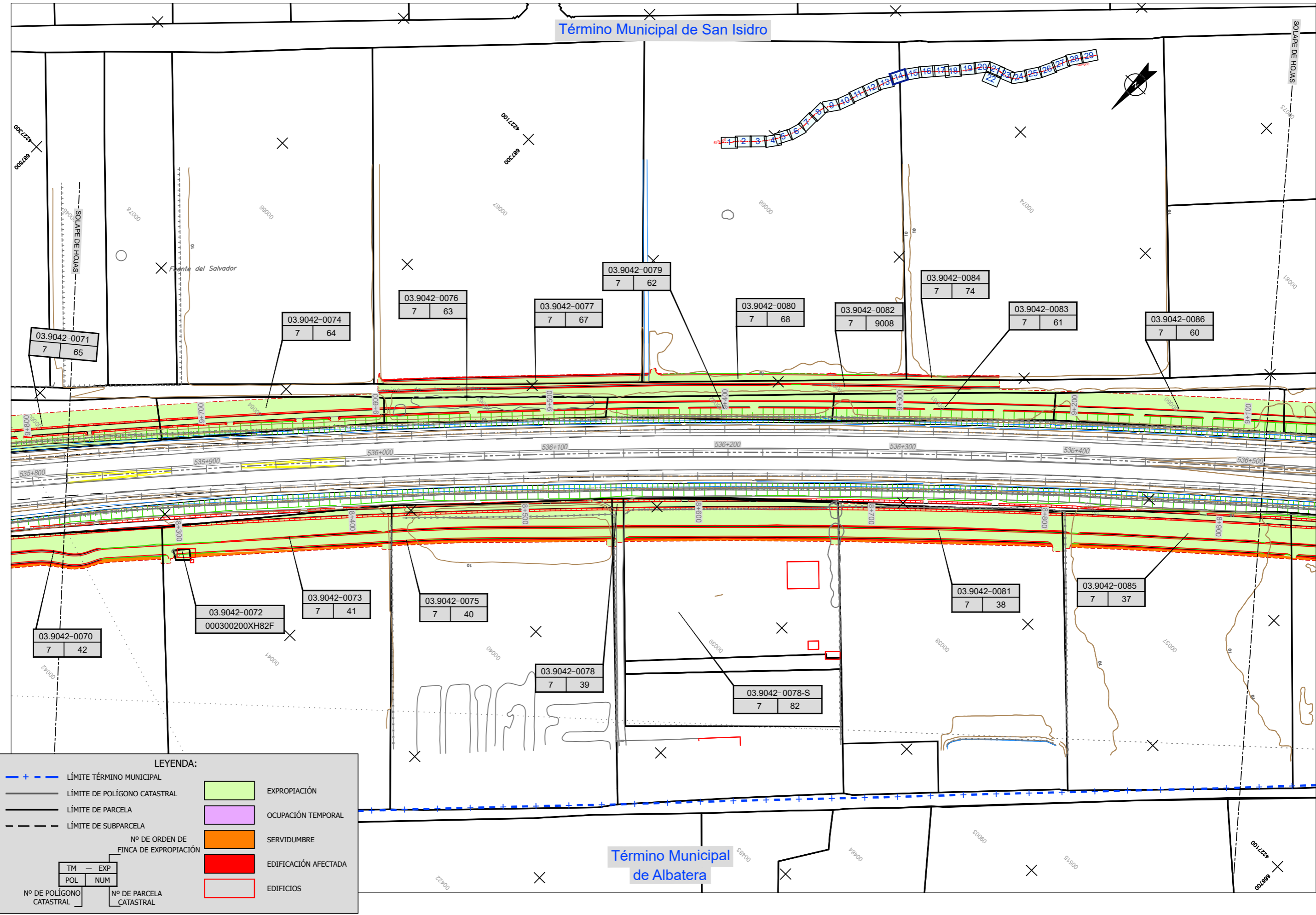
LEYENDA:

- + - - LÍMITE TÉRMINO MUNICIPAL
 - LÍMITE DE POLÍGONO CATASTRAL
 - LÍMITE DE PARCELA
 - LÍMITE DE SUBPARCELA
 - EXPROPIACIÓN
 - OCUPACIÓN TEMPORAL
 - SERVIDUMBRE
 - EDIFICACIÓN AFECTADA
 - EDIFICIOS
- | Nº DE ORDEN DE FINCA DE EXPROPIACIÓN | | Nº DE PARCELA CATASTRAL | |
|--------------------------------------|-----|-------------------------|-----|
| TM | EXP | POL | NUM |

20231218_01-ExpropiaciónEléctrica_Planta-13

Término Municipal de San Isidro

SOLAPE DE HOJAS



Término Municipal de Albatera

LEYENDA:

- + - + LÍMITE TÉRMINO MUNICIPAL
 - LÍMITE DE POLÍGONO CATASTRAL
 - LÍMITE DE PARCELA
 - LÍMITE DE SUBPARCELA
 - EXPROPIACIÓN
 - OCUPACIÓN TEMPORAL
 - SERVIDUMBRE
 - EDIFICACIÓN AFECTADA
 - EDIFICIOS
- Nº DE ORDEN DE FINCA DE EXPROPIACIÓN
- | | |
|-----|-----|
| TM | EXP |
| POL | NUM |
- Nº DE POLÍGONO CATASTRAL Nº DE PARCELA CATASTRAL

20231218_01-ExpropiaciónElEndermitza_Planta-14



MINISTERIO DE TRANSPORTES Y MOVILIDAD SOSTENIBLE

SECRETARÍA DE ESTADO DE TRANSPORTES Y MOVILIDAD SOSTENIBLE
SECRETARÍA GENERAL DE TRANSPORTE TERRESTRE
DIRECCIÓN GENERAL DE CARRETERAS
DEMARCACIÓN DE CARRETERAS DEL ESTADO EN LA COMUNIDAD VALENCIANA



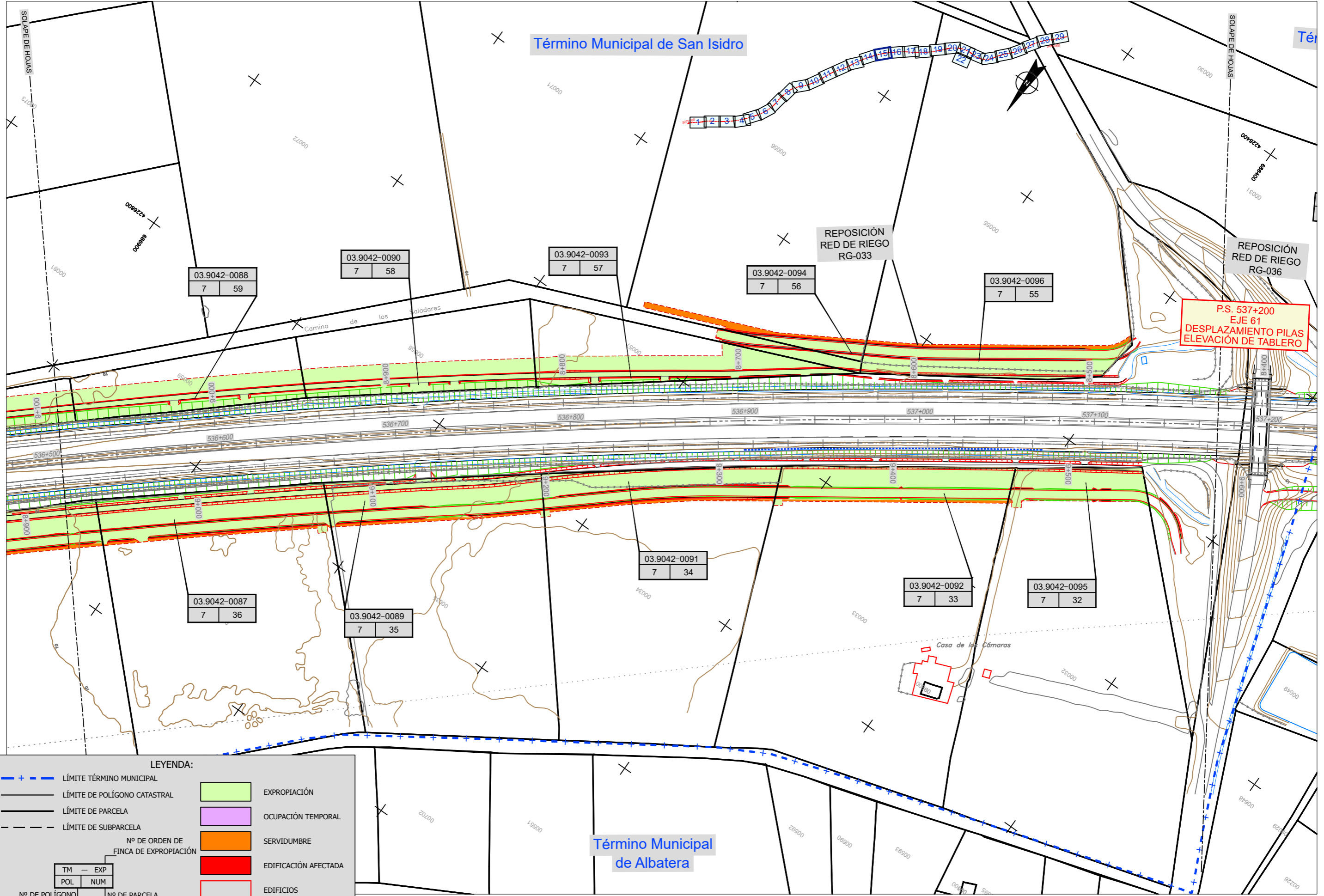
TÍTULO: PROYECTO DE TRAZADO Y CONSTRUCCIÓN
*Autovía del Mediterráneo, A-7. Ampliación a tercer carril por calzada entre los PP.KK. 528 y 545. Tramo: Crevillent (Enlace con la AP-7) Enlace de Orihuela/Benferri

CLAVE: 14-A-4370

Nº PLANO: 01

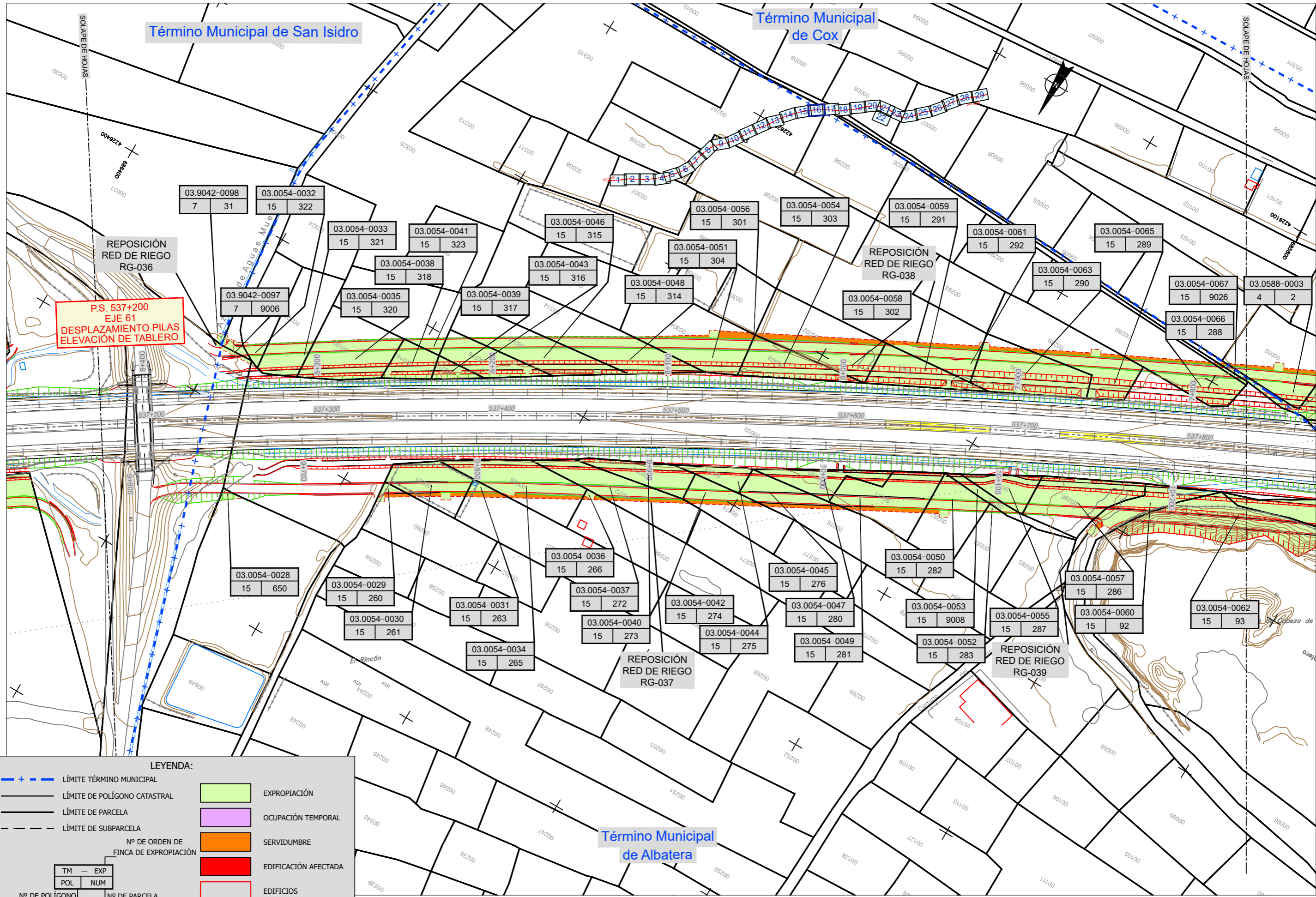
DESIGNACIÓN DEL PLANO: EXPROPIACIONES E INDEMNIZACIONES PLANTA

FECHA: DICIEMBRE 2023
HOJA 14 DE 29



LEYENDA:

- + - - + LÍMITE TÉRMINO MUNICIPAL
 - LÍMITE DE POLÍGONO CATASTRAL
 - LÍMITE DE PARCELA
 - LÍMITE DE SUBPARCELA
 - EXPROPIACIÓN
 - OCUPACIÓN TEMPORAL
 - SERVIDUMBRE
 - EDIFICACIÓN AFECTADA
 - EDIFICIOS
- | Nº DE ORDEN DE FINCA DE EXPROPIACIÓN | | Nº DE PARCELA CATASTRAL | |
|--------------------------------------|-----|-------------------------|-----|
| TM | EXP | POL | NUM |
| Nº DE POLÍGONO CATASTRAL | | Nº DE PARCELA CATASTRAL | |



**P.S. 537+200
EJE 61
DESPLAZAMIENTO PILAS
ELEVACIÓN DE TABLERO**

**REPOSICIÓN
RED DE RIEGO
RG-036**

**REPOSICIÓN
RED DE RIEGO
RG-038**

**REPOSICIÓN
RED DE RIEGO
RG-037**

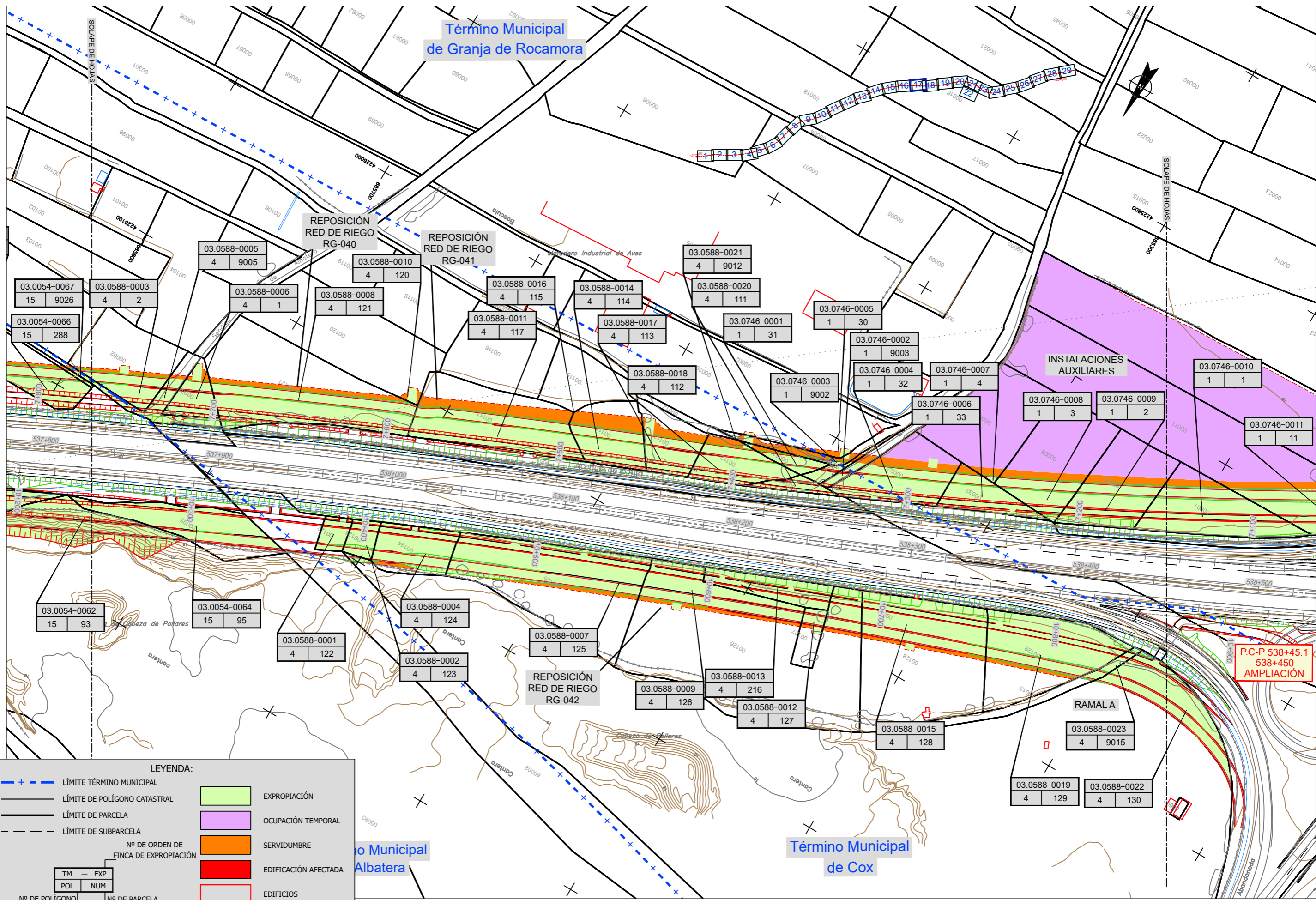
**REPOSICIÓN
RED DE RIEGO
RG-039**

LEYENDA:

- + - - + LÍMITE TÉRMINO MUNICIPAL
- LÍMITE DE POLÍGONO CATASTRAL
- LÍMITE DE PARCELA
- LÍMITE DE SUBPARCELA
- EXPROPIACIÓN
- OCUPACIÓN TEMPORAL
- SERVIDUMBRE
- EDIFICACIÓN AFECTADA
- EDIFICIOS

Nº DE ORDEN DE FINCA DE EXPROPIACIÓN	Nº DE PARCELA CATASTRAL				
<table border="1" style="border-collapse: collapse; width: 100%;"> <tr> <td style="width: 50%; text-align: center;">TM</td> <td style="width: 50%; text-align: center;">EXP</td> </tr> <tr> <td style="text-align: center;">POL</td> <td style="text-align: center;">NUM</td> </tr> </table>	TM	EXP	POL	NUM	Nº DE POLÍGONO CATASTRAL
TM	EXP				
POL	NUM				

20231218_01-ExpropiaciónElEremitiza_Planta-16

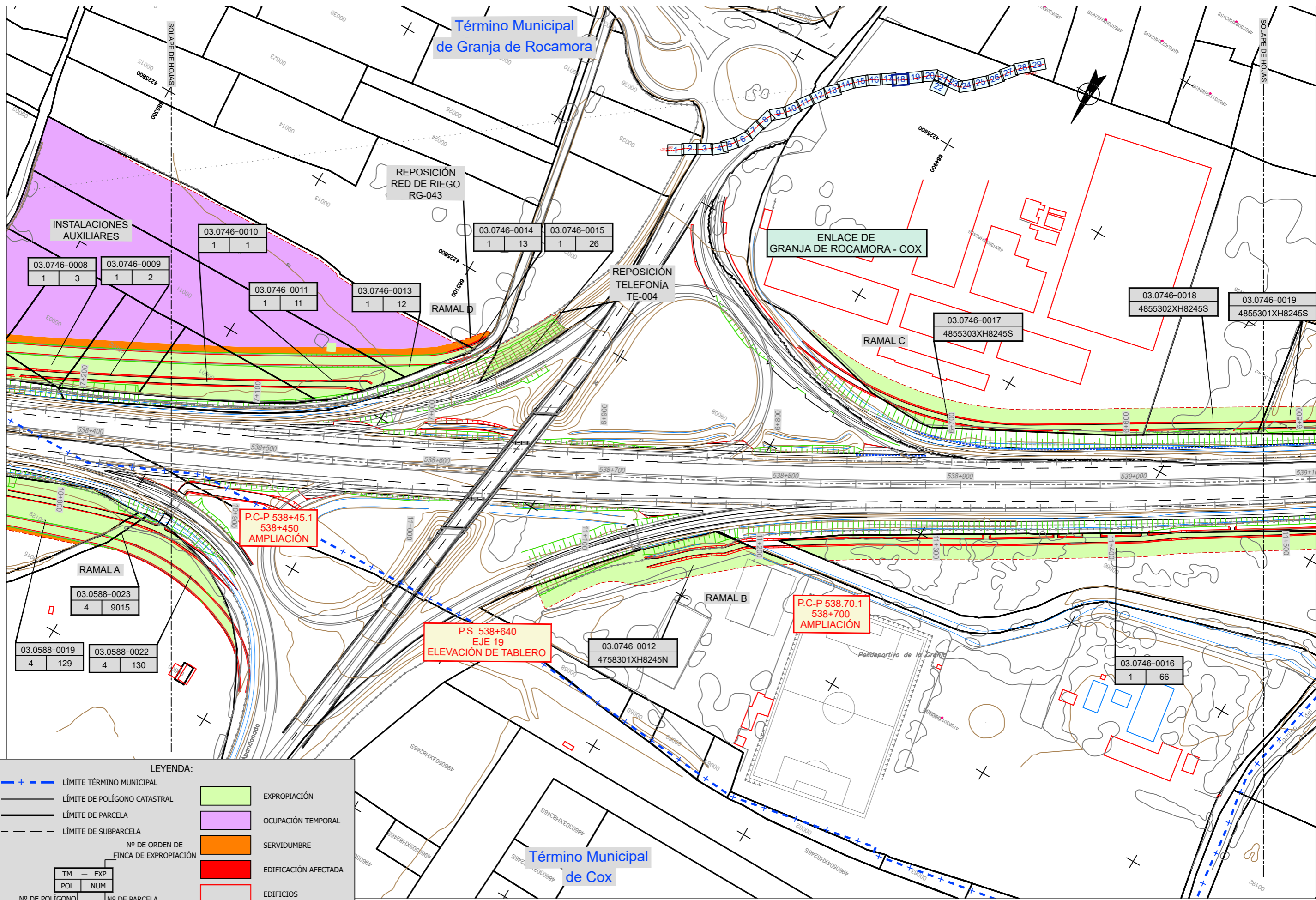


LEYENDA:

- + - + - LÍMITE TÉRMINO MUNICIPAL
- LÍMITE DE POLÍGONO CATASTRAL
- LÍMITE DE PARCELA
- LÍMITE DE SUBPARCELA
- EXPROPIACIÓN
- OCUPACIÓN TEMPORAL
- SERVIDUMBRE
- EDIFICACIÓN AFECTADA
- EDIFICIOS

Nº DE ORDEN DE FINCA DE EXPROPIACIÓN		Nº DE PARCELA CATASTRAL	
TM	EXP	POL	NUM
03.0054-0067	15	9026	4
03.0054-0066	15	288	4
03.0588-0003	4	2	4
03.0588-0005	4	9005	4
03.0588-0006	4	1	4
03.0588-0008	4	121	4
03.0588-0010	4	120	4
03.0588-0011	4	117	4
03.0588-0016	4	115	4
03.0588-0014	4	114	4
03.0588-0017	4	113	4
03.0588-0018	4	112	4
03.0588-0021	4	9012	4
03.0588-0020	4	111	4
03.0746-0001	1	31	1
03.0746-0005	1	30	1
03.0746-0002	1	9003	1
03.0746-0004	1	32	1
03.0746-0007	1	4	1
03.0746-0006	1	33	1
03.0746-0010	1	1	1
03.0746-0008	1	3	1
03.0746-0009	1	2	1
03.0746-0011	1	11	1
03.0054-0062	15	93	4
03.0054-0064	15	95	4
03.0588-0001	4	122	4
03.0588-0004	4	124	4
03.0588-0007	4	125	4
03.0588-0002	4	123	4
03.0588-0009	4	126	4
03.0588-0013	4	216	4
03.0588-0012	4	127	4
03.0588-0015	4	128	4
03.0588-0023	4	9015	4
03.0588-0019	4	129	4
03.0588-0022	4	130	4

20231218_01-ExpropiaciónEIndemniza_Plan17

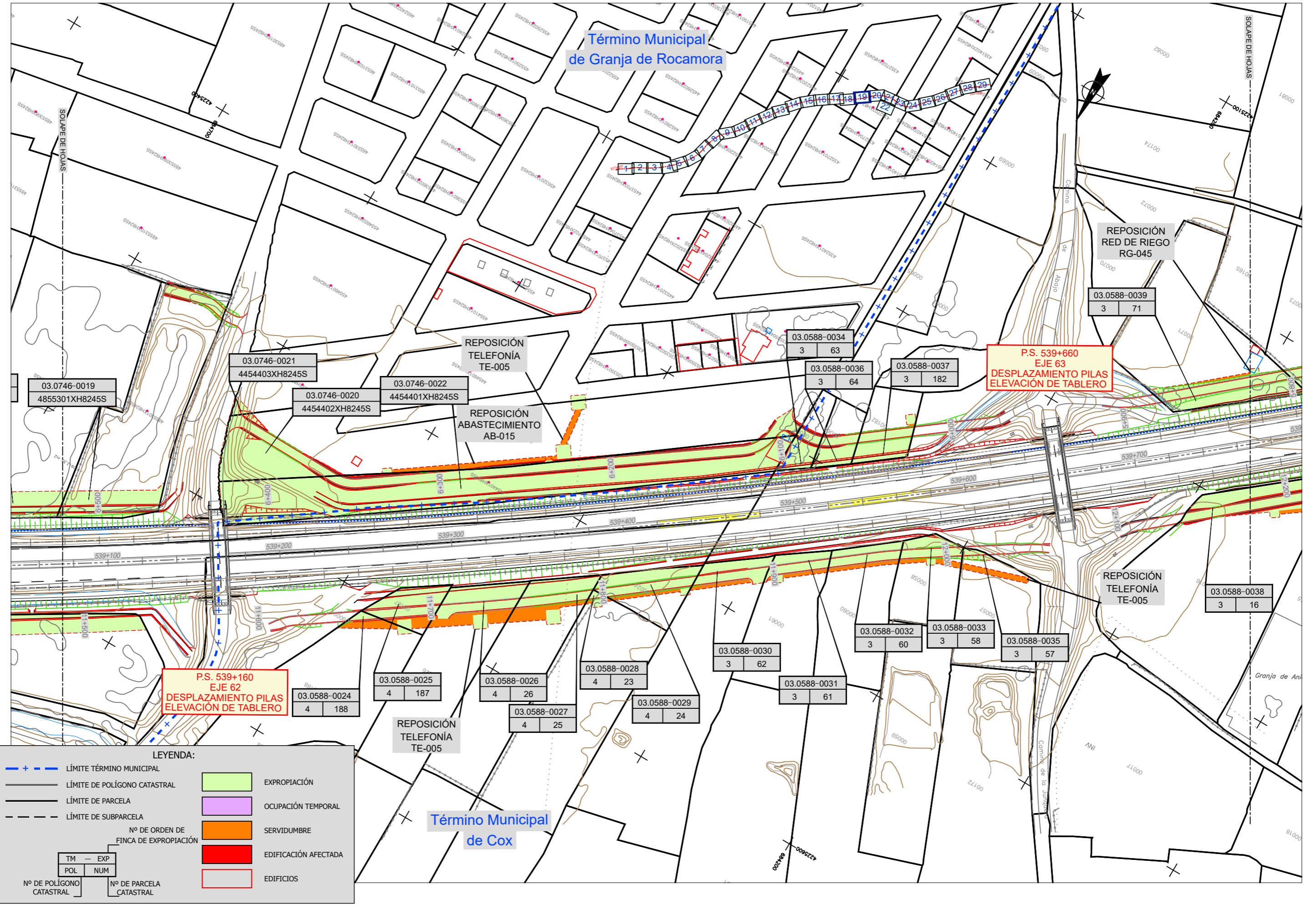


LEYENDA:

	LÍMITE TÉRMINO MUNICIPAL		EXPROPIACIÓN
	LÍMITE DE POLÍGONO CATASTRAL		OCUPACIÓN TEMPORAL
	LÍMITE DE PARCELA		SERVIDUMBRE
	LÍMITE DE SUBPARCELA		EDIFICACIÓN AFECTADA
	LÍMITE DE SUBPARCELA		EDIFICIOS

Nº DE ORDEN DE FINCA DE EXPROPIACIÓN	
TM	EXP
POL	NUM
Nº DE POLÍGONO CATASTRAL	Nº DE PARCELA CATASTRAL

20231218_01-ExpropiaciónEléctrica, Planta-18

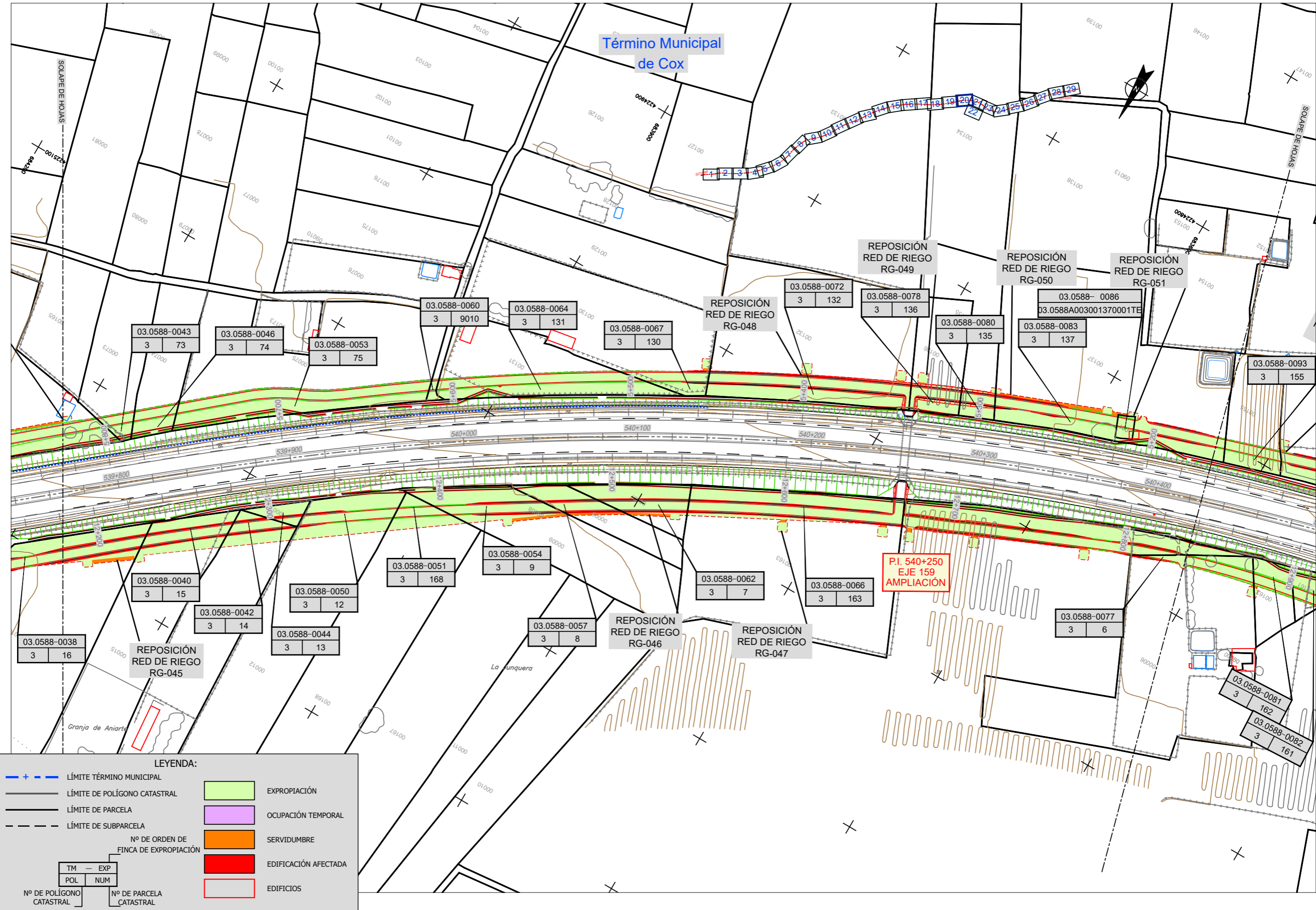


LEYENDA:

- + - - LÍMITE TÉRMINO MUNICIPAL
- LÍMITE DE POLÍGONO CATASTRAL
- LÍMITE DE PARCELA
- LÍMITE DE SUBPARCELA
- EXPROPIACIÓN
- OCUPACIÓN TEMPORAL
- SERVIDUMBRE
- EDIFICACIÓN AFECTADA
- EDIFICIOS

Nº DE ORDEN DE FINCA DE EXPROPIACIÓN		Nº DE PARCELA CATASTRAL	
TM	EXP	POL	NUM
Nº DE POLÍGONO CATASTRAL		Nº DE PARCELA CATASTRAL	

Término Municipal
de Cox



LEYENDA:

- + - - LÍMITE TÉRMINO MUNICIPAL
- LÍMITE DE POLÍGONO CATASTRAL
- LÍMITE DE PARCELA
- LÍMITE DE SUBPARCELA
- EXPROPIACIÓN
- OCUPACIÓN TEMPORAL
- SERVIDUMBRE
- EDIFICACIÓN AFECTADA
- EDIFICIOS

Nº DE ORDEN DE FINCA DE EXPROPIACIÓN		Nº DE PARCELA CATASTRAL	
TM	EXP	POL	NUM

20231218_01-ExpropiaciónEléctrica_Planta-20



GOBIERNO DE ESPAÑA
MINISTERIO DE TRANSPORTES Y MOVILIDAD SOSTENIBLE

SECRETARÍA DE ESTADO DE TRANSPORTES Y MOVILIDAD SOSTENIBLE
SECRETARÍA GENERAL DE TRANSPORTE TERRESTRE
DIRECCIÓN GENERAL DE CARRETERAS
DEMARCAÇÃO DE CARRETERAS DEL ESTADO EN LA COMUNIDAD VALENCIANA



TÍTULO: PROYECTO DE TRAZADO Y CONSTRUCCIÓN
"Autovía del Mediterráneo, A-7. Ampliación a tercer carril por calzada entre los PP.KK. 528 y 545. Tramo: Creventill (Enlace con la AP-7) Enlace de Oriñuela/Benferri"

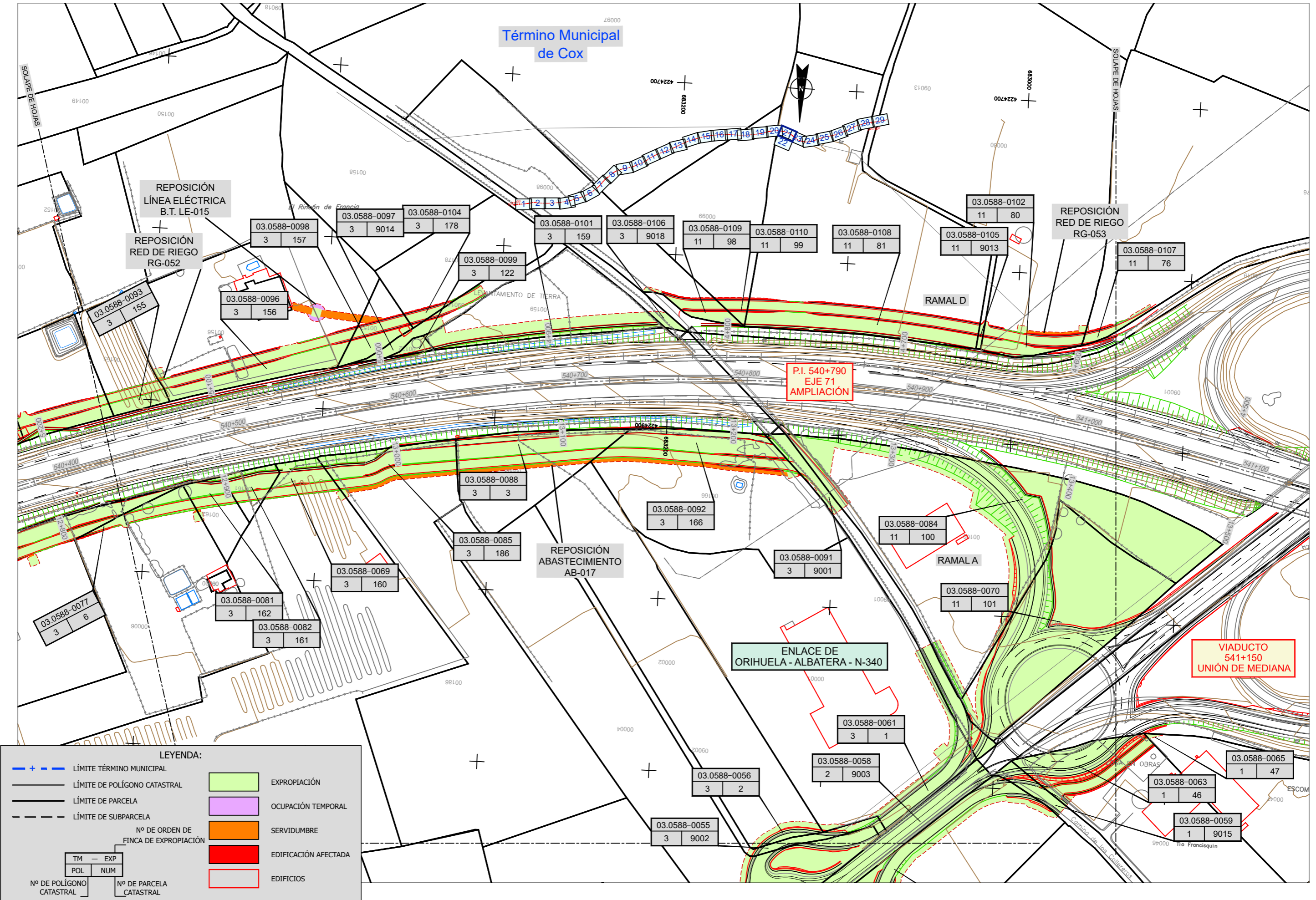
CLAVE: 14-A-4370

Nº PLANO: 01

DESIGNACIÓN DEL PLANO: EXPROPIACIONES E INDEMNIZACIONES PLANTA

FECHA: DICIEMBRE 2023
HOJA 20 DE 29

Término Municipal de Cox



REPOSICIÓN LÍNEA ELÉCTRICA B.T. LE-015
REPOSICIÓN RED DE RIEGO RG-052

REPOSICIÓN RED DE RIEGO RG-053

REPOSICIÓN ABASTECIMIENTO AB-017

ENLACE DE ORIHUELA - ALBATERA - N-340

VIADUCTO 541+150 UNIÓN DE MEDIANA

P.I. 540+790 EJE 71 AMPLIACIÓN

LEYENDA:

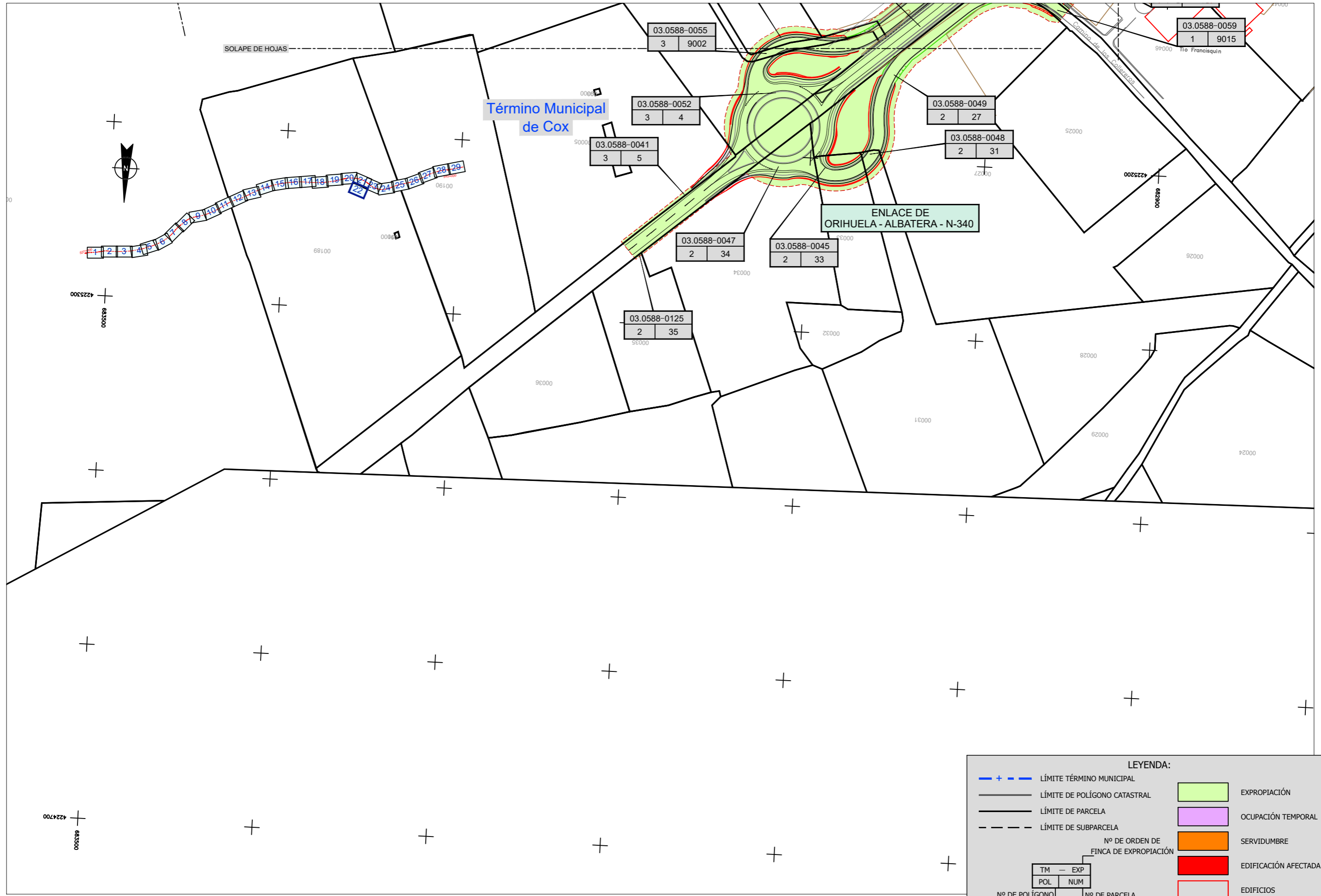
- + — LÍMITE TÉRMINO MUNICIPAL
- LÍMITE DE POLÍGONO CATASTRAL
- LÍMITE DE PARCELA
- - - LÍMITE DE SUBPARCELA
- EXPROPIACIÓN
- OCUPACIÓN TEMPORAL
- SERVIDUMBRE
- EDIFICACIÓN AFECTADA
- EDIFICIOS

Nº DE ORDEN DE FINCA DE EXPROPIACIÓN

TM	EXP
POL	NUM

Nº DE POLÍGONO CATASTRAL Nº DE PARCELA CATASTRAL

20231218_01-ExpropiaciónEléctrica_Planta-21



Término Municipal de Cox

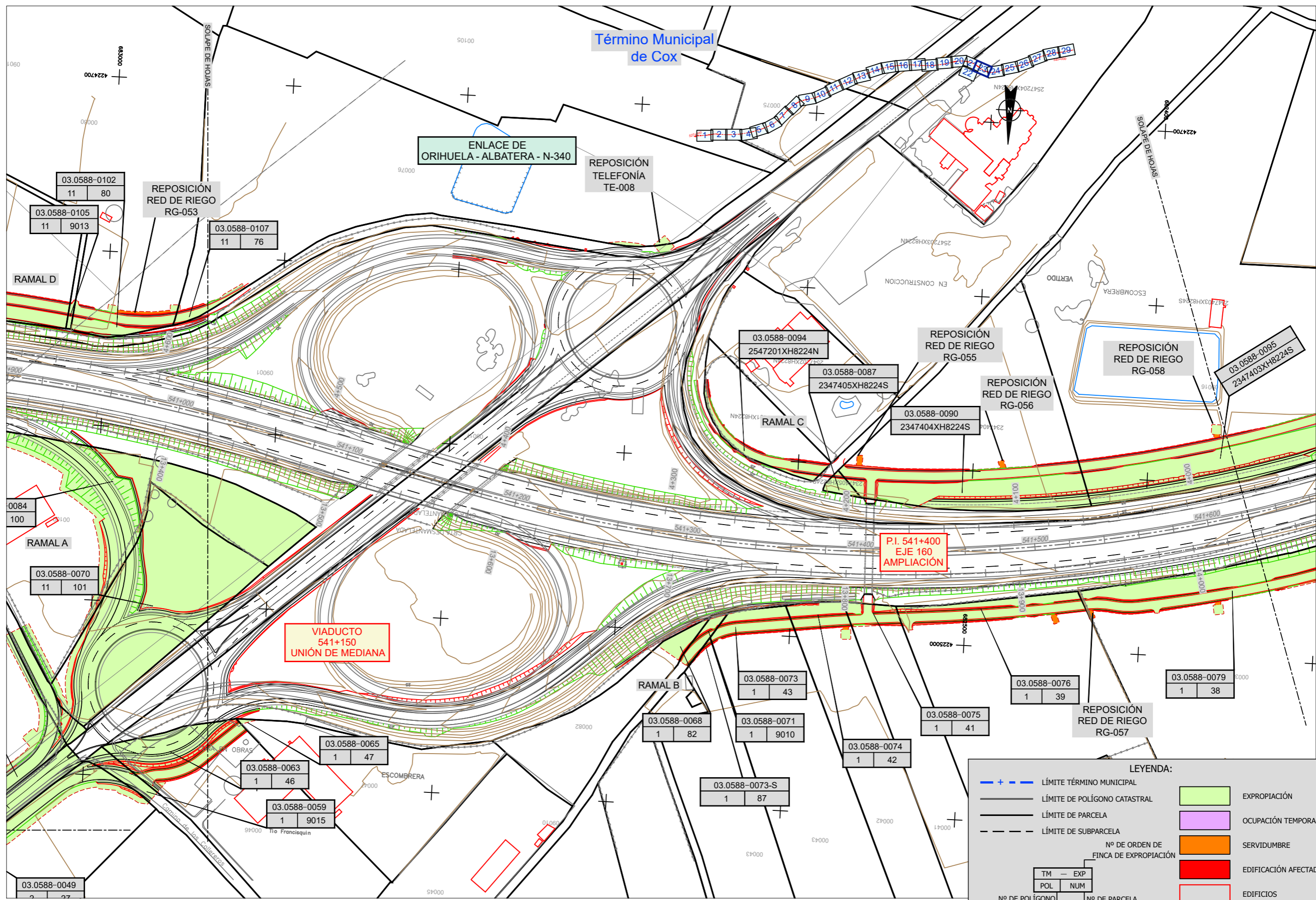
ENLACE DE ORIHUELA - ALBATERA - N-340

LEYENDA:

- + - - + LÍMITE TÉRMINO MUNICIPAL
- LÍMITE DE POLÍGONO CATASTRAL
- LÍMITE DE PARCELA
- LÍMITE DE SUBPARCELA
- EXPROPIACIÓN
- OCUPACIÓN TEMPORAL
- SERVIDUMBRE
- EDIFICACIÓN AFECTADA
- EDIFICIOS

TM	EXP
POL	NUM
Nº DE POLÍGONO CATASTRAL	Nº DE PARCELA CATASTRAL

20231218_01-ExpropiaciónElIndemnitzia_Planta-22



LEYENDA:

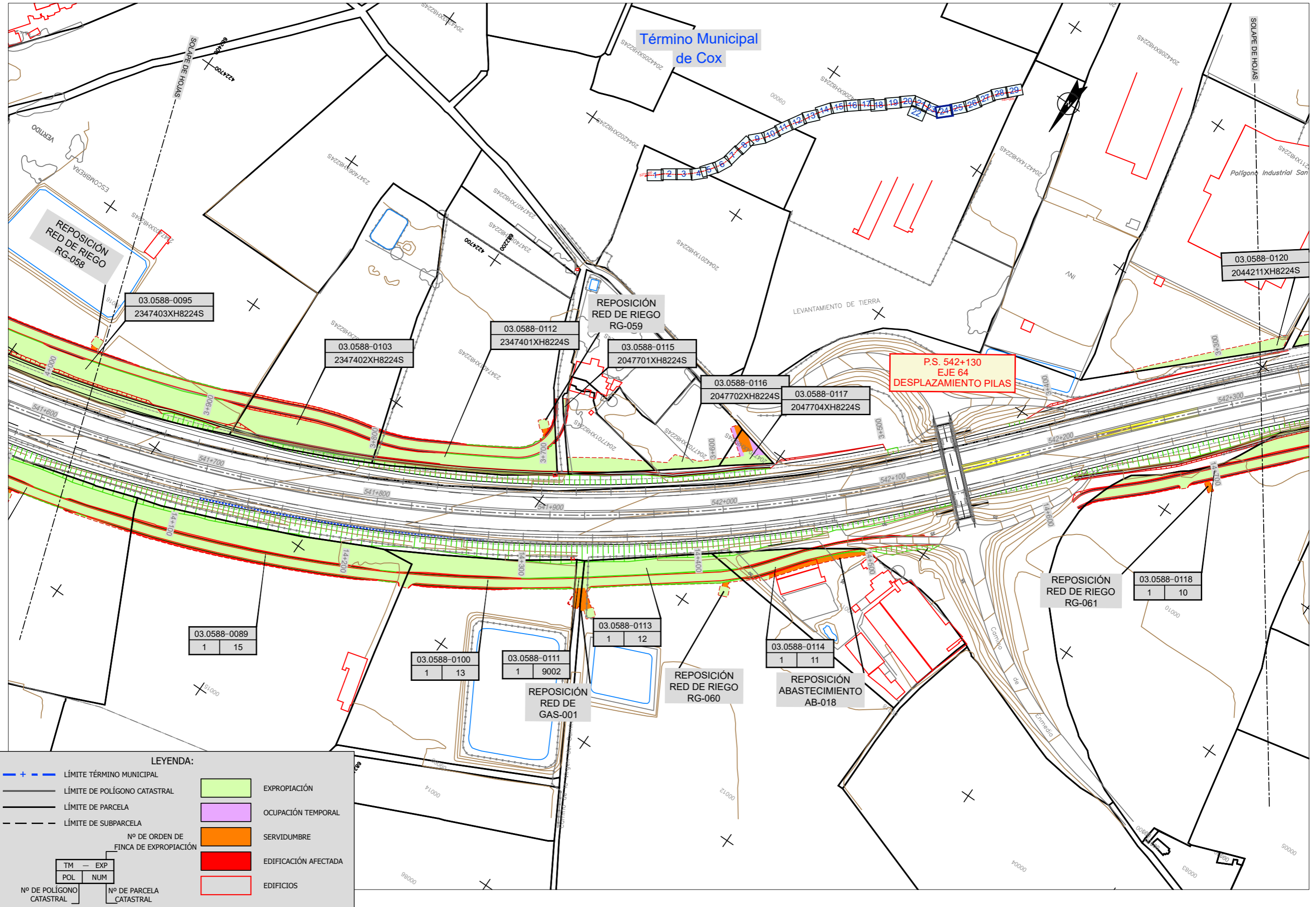
- + - LÍMITE TÉRMINO MUNICIPAL
- LÍMITE DE POLÍGONO CATASTRAL
- LÍMITE DE PARCELA
- LÍMITE DE SUBPARCELA
- EXPROPIACIÓN
- OCUPACIÓN TEMPORAL
- SERVIDUMBRE
- EDIFICACIÓN AFECTADA
- EDIFICIOS

Nº DE ORDEN DE FINCA DE EXPROPIACIÓN: TM - EXP
POL NUM

Nº DE POLÍGONO CATASTRAL: Nº DE PARCELA CATASTRAL:

20231218_01-ExpropiaciónEIndemnitiza_Planta-23

Término Municipal
de Cox

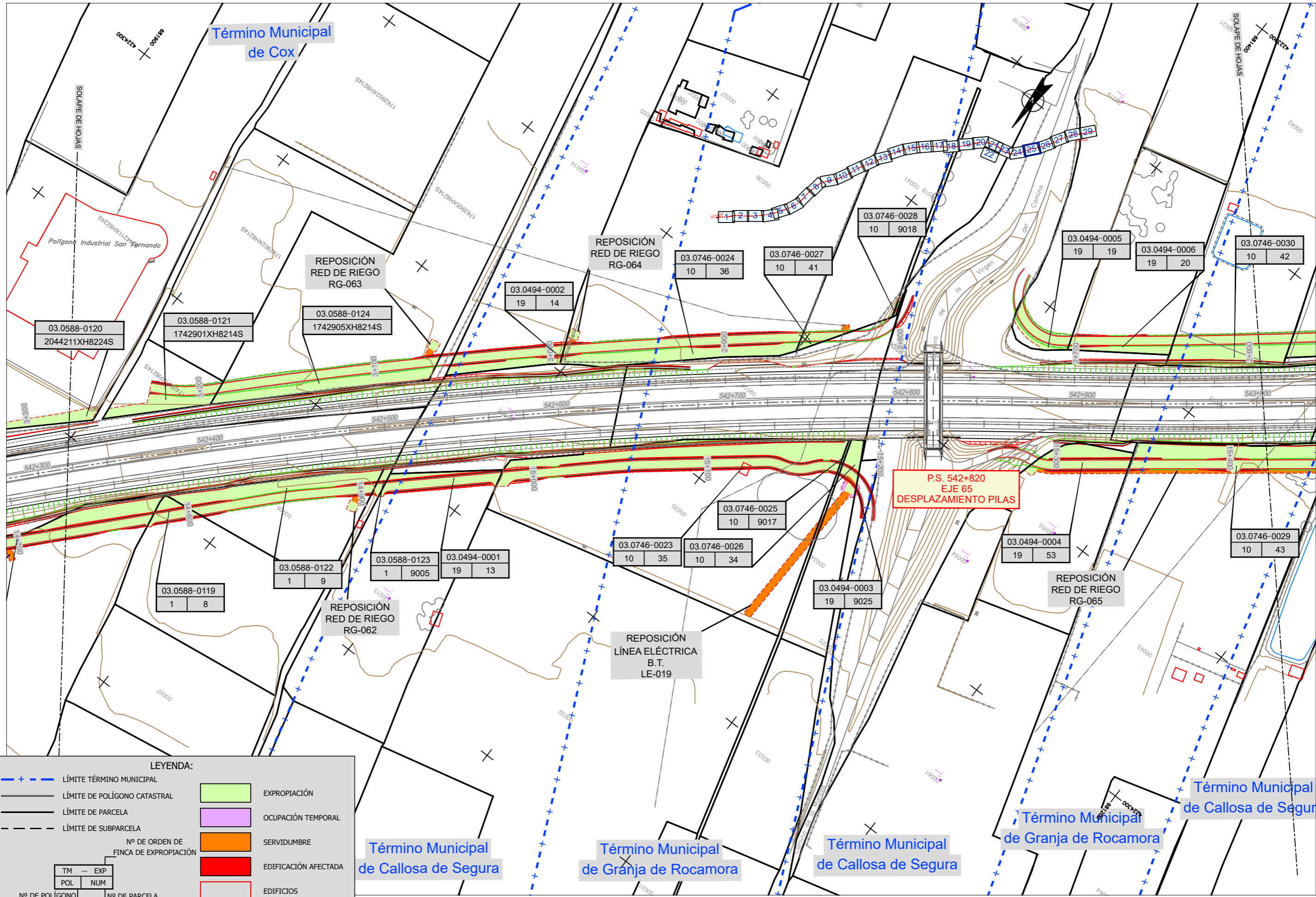


LEYENDA:

- + - - LÍMITE TÉRMINO MUNICIPAL
- LÍMITE DE POLÍGONO CATASTRAL
- LÍMITE DE PARCELA
- LÍMITE DE SUBPARCELA
- EXPROPIACIÓN
- OCUPACIÓN TEMPORAL
- SERVIDUMBRE
- EDIFICACIÓN AFECTADA
- EDIFICIOS

Nº DE ORDEN DE FINCA DE EXPROPIACIÓN	
TM	EXP
POL	NUM
Nº DE POLÍGONO CATASTRAL	Nº DE PARCELA CATASTRAL

20231218_01-ExpropiaciónEIndemnitiza_Planta-24



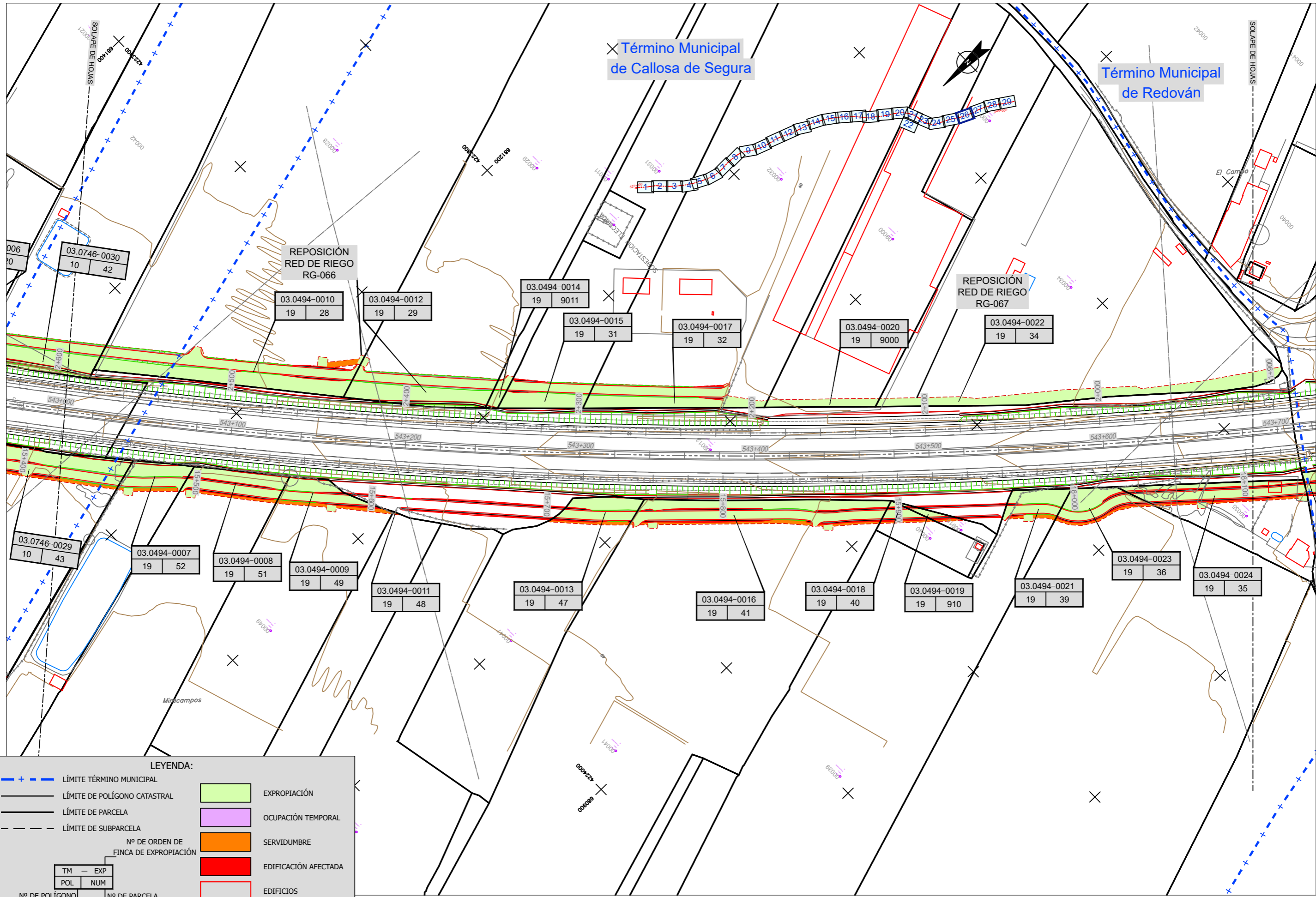
LEYENDA:

- - - LÍMITE TÉRMINO MUNICIPAL
- LÍMITE DE POLÍGONO CATASTRAL
- LÍMITE DE PARCELA
- LÍMITE DE SUBPARCELA
- EXPROPIACIÓN
- OCUPACIÓN TEMPORAL
- SERVIDUMBRE
- EDIFICACIÓN AFECTADA
- EDIFICIOS

Nº DE ORDEN DE FINCA DE EXPROPIACIÓN		Nº DE PARCELA CATASTRAL	
TM	EXP	POL	NUM

Nº DE POLÍGONO CATASTRAL Nº DE PARCELA CATASTRAL

20231218_01-ExpropiaciónEléctrica_Planta-25



× Término Municipal
de Callosa de Segura

× Término Municipal
de Redován

REPOSICIÓN
RED DE RIEGO
RG-066

REPOSICIÓN
RED DE RIEGO
RG-067

LEYENDA:

- + - - + LÍMITE TÉRMINO MUNICIPAL
- LÍMITE DE POLÍGONO CATASTRAL
- LÍMITE DE PARCELA
- LÍMITE DE SUBPARCELA
- EXPROPIACIÓN
- OCUPACIÓN TEMPORAL
- SERVIDUMBRE
- EDIFICACIÓN AFECTADA
- EDIFICIOS

Nº DE ORDEN DE FINCA DE EXPROPIACIÓN

TM	EXP
POL	NUM

Nº DE POLÍGONO CATASTRAL Nº DE PARCELA CATASTRAL

20231218_01-ExpropiaciónEléctrica_Planta-26



GOBIERNO DE ESPAÑA
MINISTERIO DE TRANSPORTES Y MOVILIDAD SOSTENIBLE

SECRETARÍA DE ESTADO DE TRANSPORTES Y MOVILIDAD SOSTENIBLE
SECRETARÍA GENERAL DE TRANSPORTE TERRESTRE
DIRECCIÓN GENERAL DE CARRETERAS
DEMARCACIÓN DE CARRETERAS DEL ESTADO EN LA COMUNIDAD VALENCIANA



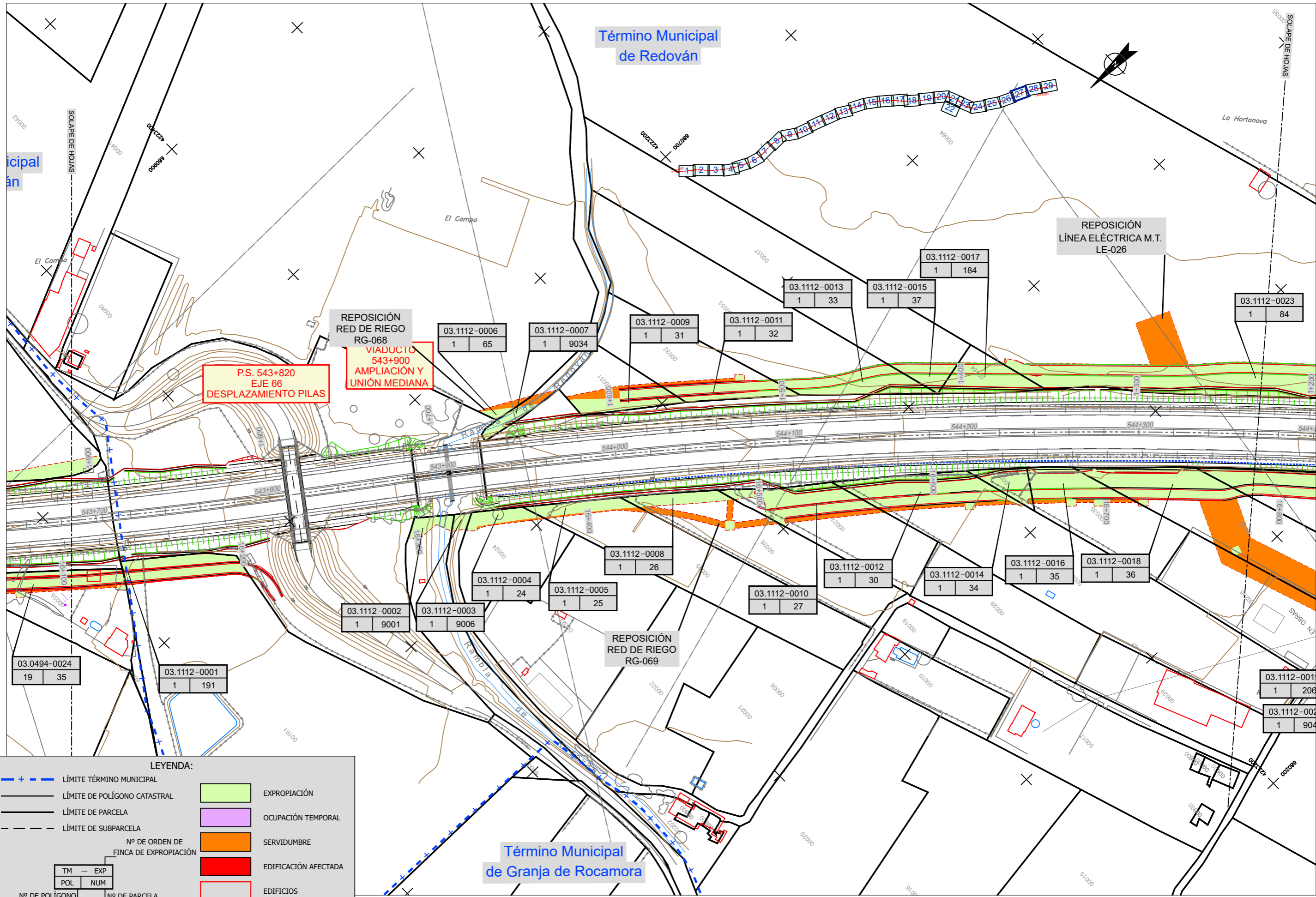
TÍTULO: PROYECTO DE TRAZADO Y CONSTRUCCIÓN
"Autovía del Mediterráneo, A-7. Ampliación a tercer carril por calzada entre los PP.KK. 528 y 545. Tramo: Creuilent (Enlace con la AP-7) Enlace de Oriñuela/Benferri"

CLAVE: 14-A-4370

Nº PLANO: 01

DESIGNACIÓN DEL PLANO: EXPROPIACIONES E INDEMNIZACIONES PLANTA

FECHA: DICIEMBRE 2023
HOJA: 26 DE 29



Término Municipal de Redován

Término Municipal de Granja de Rocamora

P.S. 543+820
EJE 66
DESPLAZAMIENTO PILAS

REPOSICIÓN
RED DE RIEGO
RG-068
VIADUCTO
543+900
AMPLIACIÓN Y
UNIÓN MEDIANA

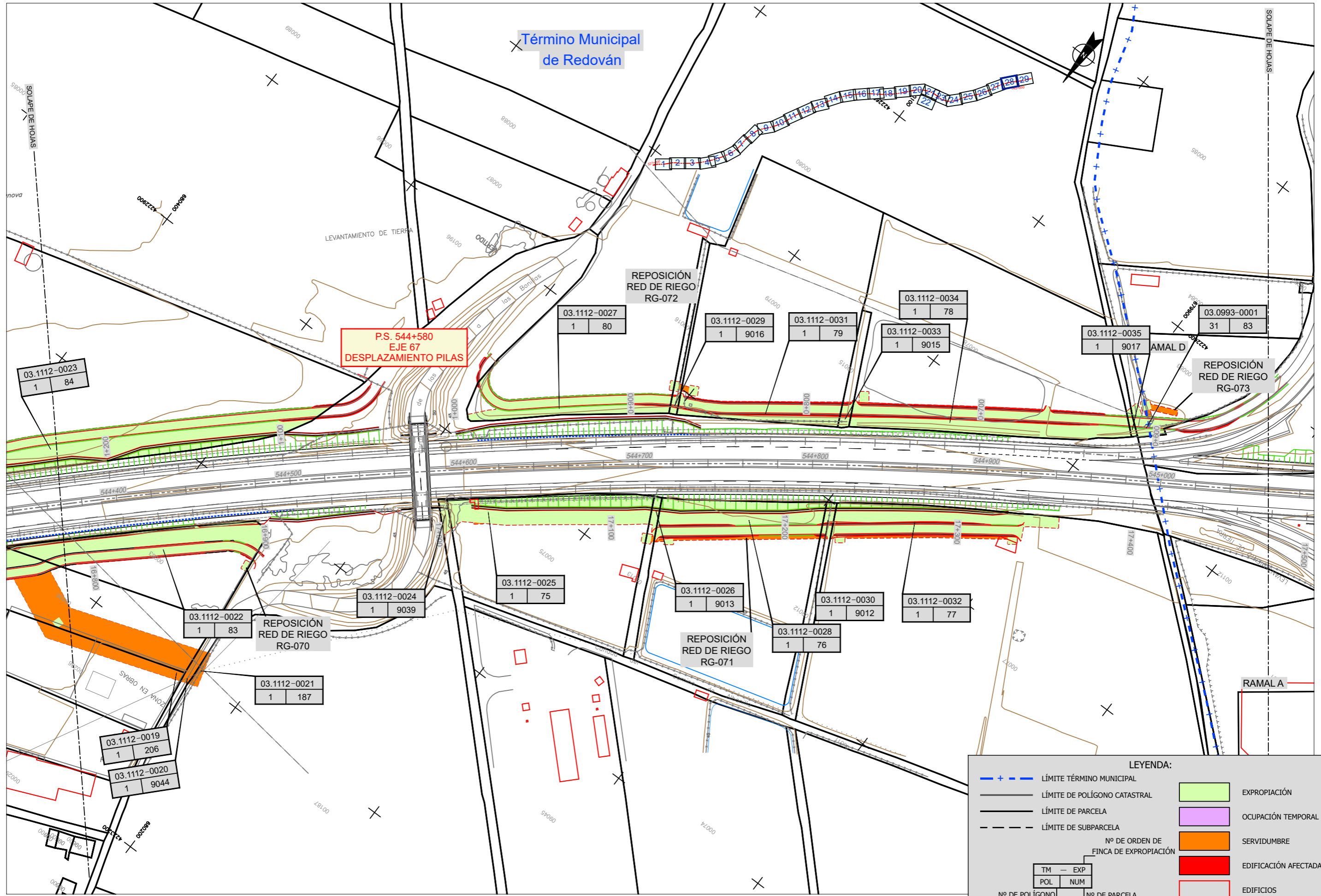
REPOSICIÓN
LÍNEA ELÉCTRICA M.T.
LE-026

REPOSICIÓN
RED DE RIEGO
RG-069

LEYENDA:

- + - - LÍMITE TÉRMINO MUNICIPAL
 - LÍMITE DE POLÍGONO CATASTRAL
 - LÍMITE DE PARCELA
 - LÍMITE DE SUBPARCELA
 - EXPROPIACIÓN
 - OCUPACIÓN TEMPORAL
 - SERVIDUMBRE
 - EDIFICACIÓN AFECTADA
 - EDIFICIOS
- | Nº DE ORDEN DE FINCA DE EXPROPIACIÓN | | Nº DE PARCELA CATASTRAL | |
|--------------------------------------|-----|-------------------------|-----|
| TM | EXP | POL | NUM |
| | | | |
| Nº DE POLÍGONO CATASTRAL | | Nº DE PARCELA CATASTRAL | |

20231218_01-ExpropiaciónEléctrica_Planta-27

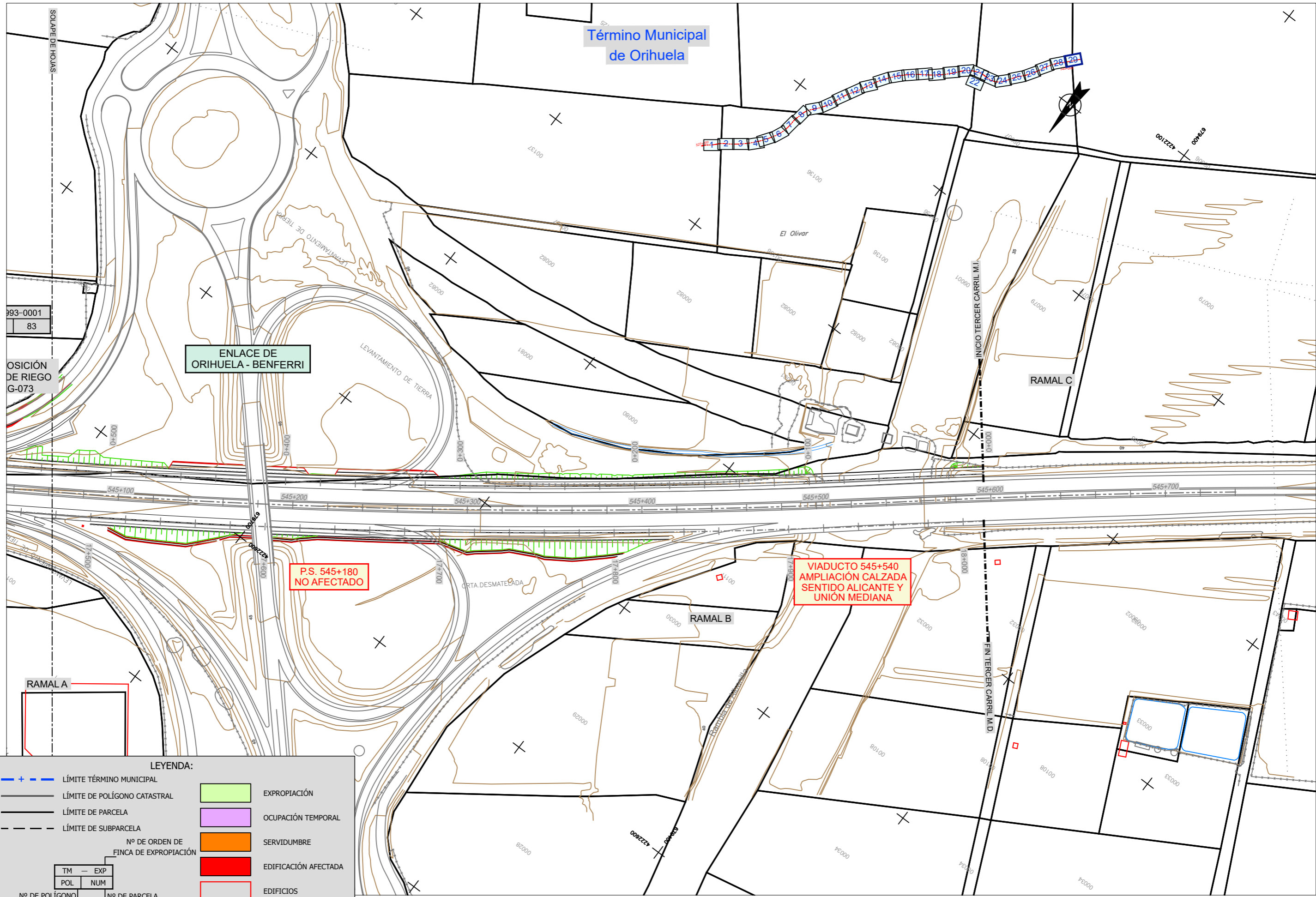


LEYENDA:

- + - + LÍMITE TÉRMINO MUNICIPAL
- LÍMITE DE POLÍGONO CATASTRAL
- LÍMITE DE PARCELA
- LÍMITE DE SUBPARCELA
- EXPROPIACIÓN
- OCUPACIÓN TEMPORAL
- SERVIDUMBRE
- EDIFICACIÓN AFECTADA
- EDIFICIOS

Nº DE POLÍGONO CATASTRAL		Nº DE PARCELA CATASTRAL	
TM	-	EXP	
POL		NUM	

20231218_01-ExpropiaciónEIndemniza_Planita-28



Término Municipal de Orihuela

ENLACE DE ORIHUELA - BENFERRI

P.S. 545+180 NO AFECTADO

VIADUCTO 545+540 AMPLIACIÓN CALZADA SENTIDO ALICANTE Y UNIÓN MEDIANA

RAMAL C

RAMAL B

RAMALA

LEYENDA:

- + - - LÍMITE TÉRMINO MUNICIPAL
- LÍMITE DE POLÍGONO CATASTRAL
- LÍMITE DE PARCELA
- LÍMITE DE SUBPARCELA
- EXPROPIACIÓN
- OCUPACIÓN TEMPORAL
- SERVIDUMBRE
- EDIFICACIÓN AFECTADA
- EDIFICIOS

Nº DE ORDEN DE FINCA DE EXPROPIACIÓN	
TM - EXP	
POL	NUM
Nº DE POLÍGONO CATASTRAL	Nº DE PARCELA CATASTRAL

20231218_01-ExpropiaciónEIndemniza_Planita-29