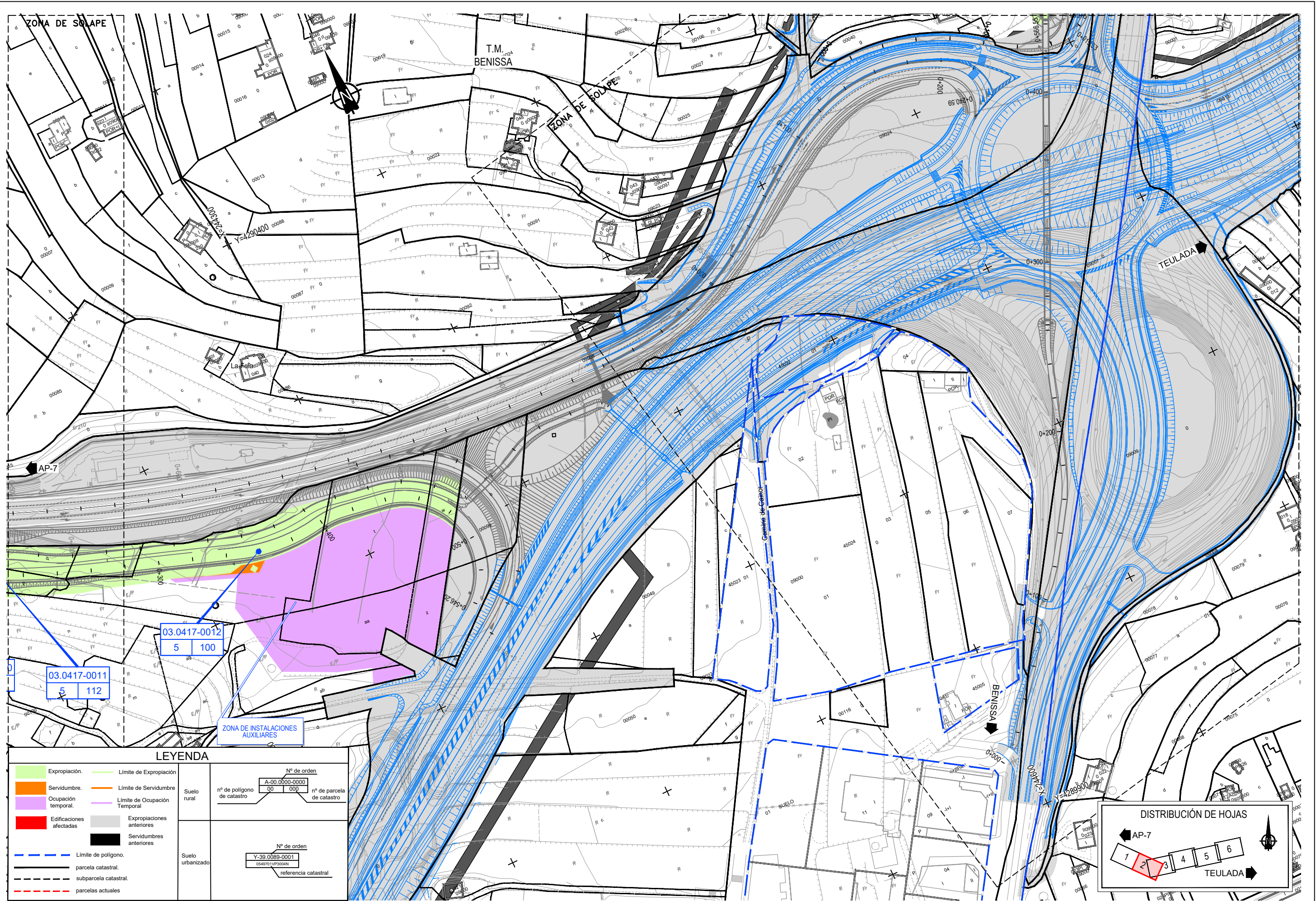


LEYENDA

	Expropiación.		Límite de Expropiación
	Servidumbre.		Límite de Servidumbre
	Ocupación temporal.		Límite de Ocupación Temporal
	Edificaciones afectadas		Expropiaciones anteriores
	Límite de polígono.		Servidumbres anteriores
	parcela catastral.		
	subparcela catastral.		
	parcelas actuales		

Suelo rural		Suelo urbanizado	
Nº de orden	Nº de polígono de catastro	Nº de orden	Nº de parcela de catastro
A-00.0000-0000	00 000	Y-39.0089-0001	0549701VP3004N
			referencia catastral

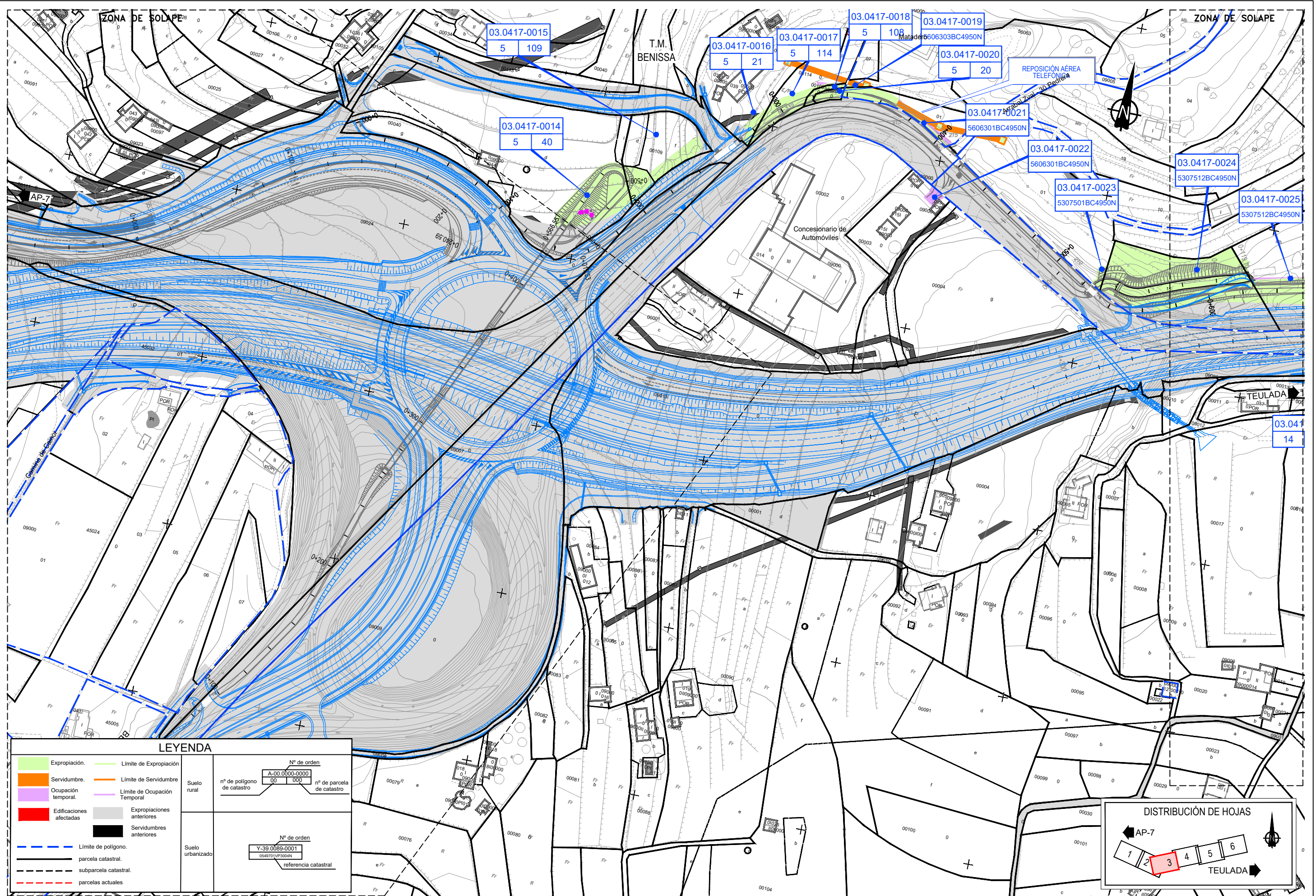
DISTRIBUCIÓN DE HOJAS



LEYENDA

	Expropiación.		Límite de Expropiación	Suelo rural	N° de orden A-00.0000-0000 n° de polígono de catastro 00 000 n° de parcela de catastro
	Servidumbre.		Límite de Servidumbre		
	Ocupación temporal.		Límite de Ocupación Temporal	Suelo urbanizado	N° de orden Y-39.0089-0001 054970\VP3004N referencia catastral
	Edificaciones afectadas		Expropiaciones anteriores		
	Servidumbres anteriores		Servidumbres anteriores		
	Límite de polígono.		parcela catastral.		
	parcela catastral.		parcelas actuales		

DISTRIBUCIÓN DE HOJAS

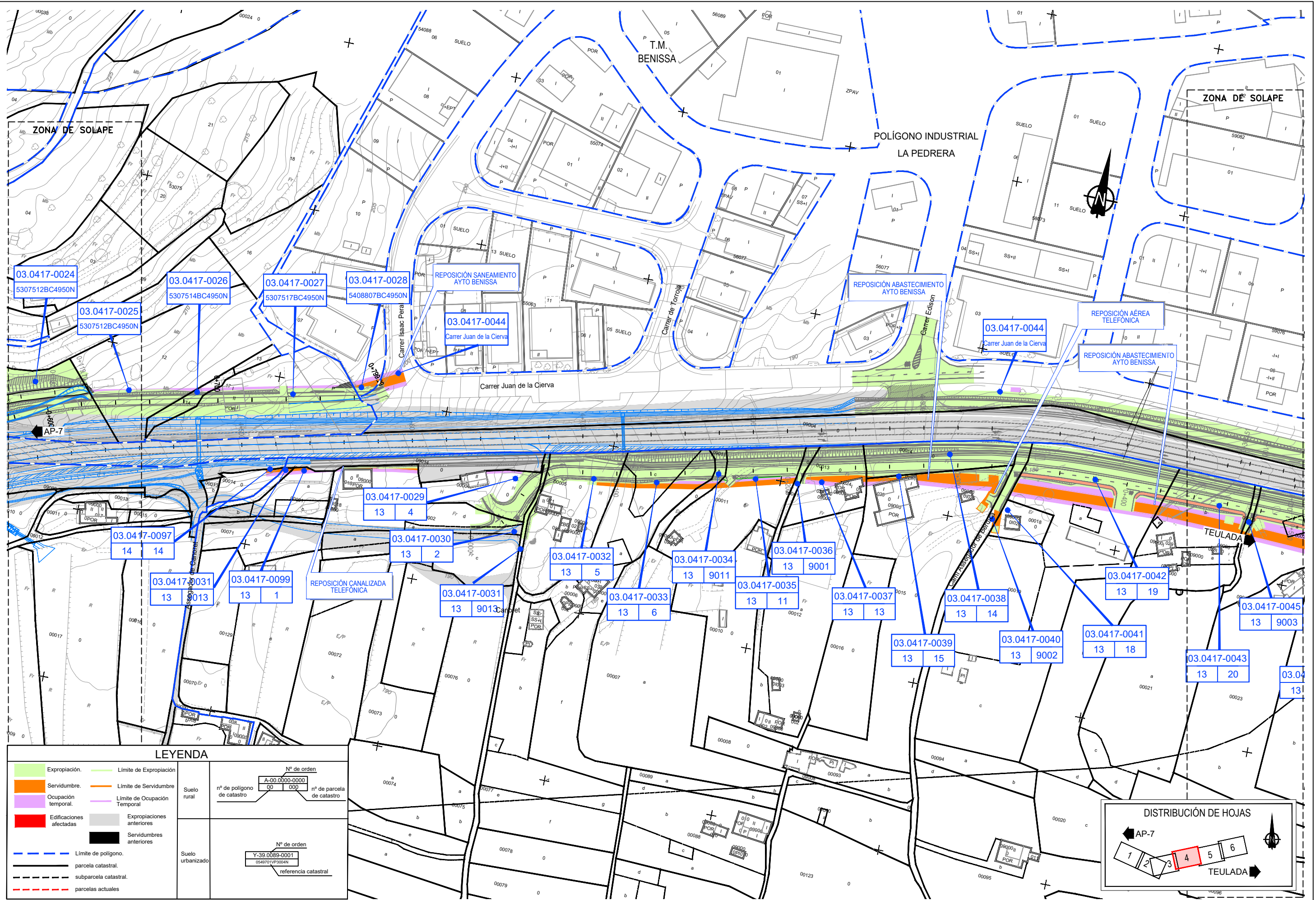


LEYENDA

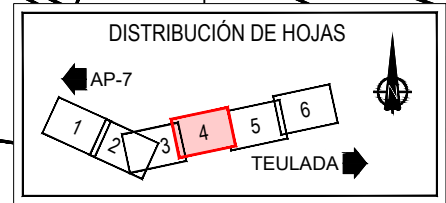
	Expropiación.		Límite de Expropiación
	Servidumbre.		Límite de Servidumbre
	Ocupación temporal.		Límite de Ocupación Temporal
	Edificaciones afectadas		Expropiaciones anteriores
			Servidumbres anteriores
	Límite de polígono.		
	parcela catastral.		
	subparcela catastral.		
	parcelas actuales		

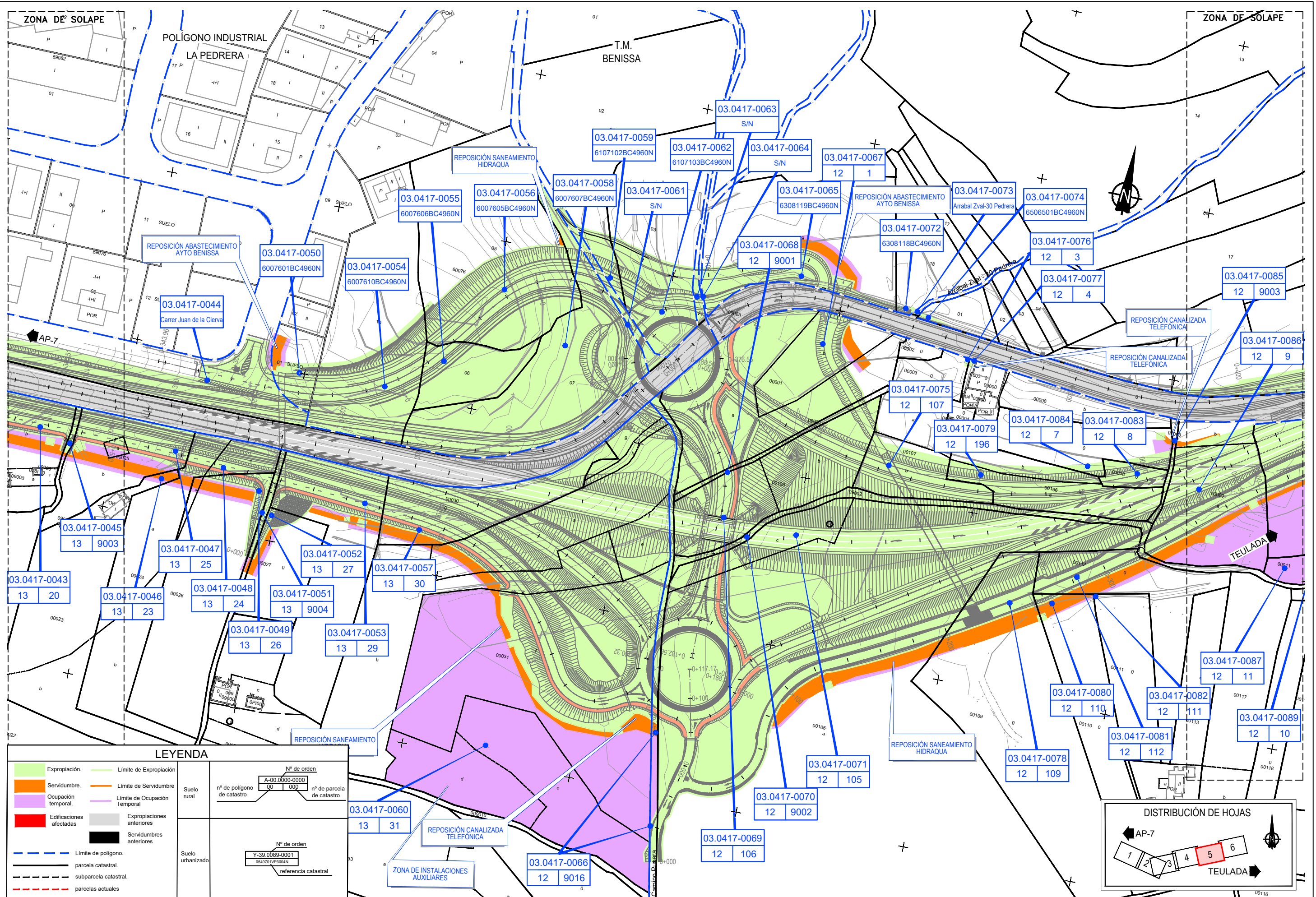
Suelo rural	Nº de orden	A-00.0000-0000
	nº de polígono de catastro	00 000
Suelo urbanizado	Nº de orden	Y-39.0089-0001
	referencia catastral	0549701VP3004N

DISTRIBUCIÓN DE HOJAS

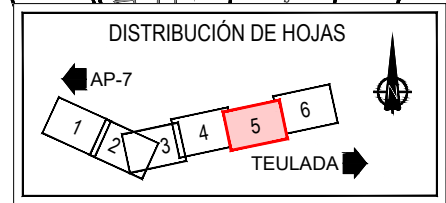


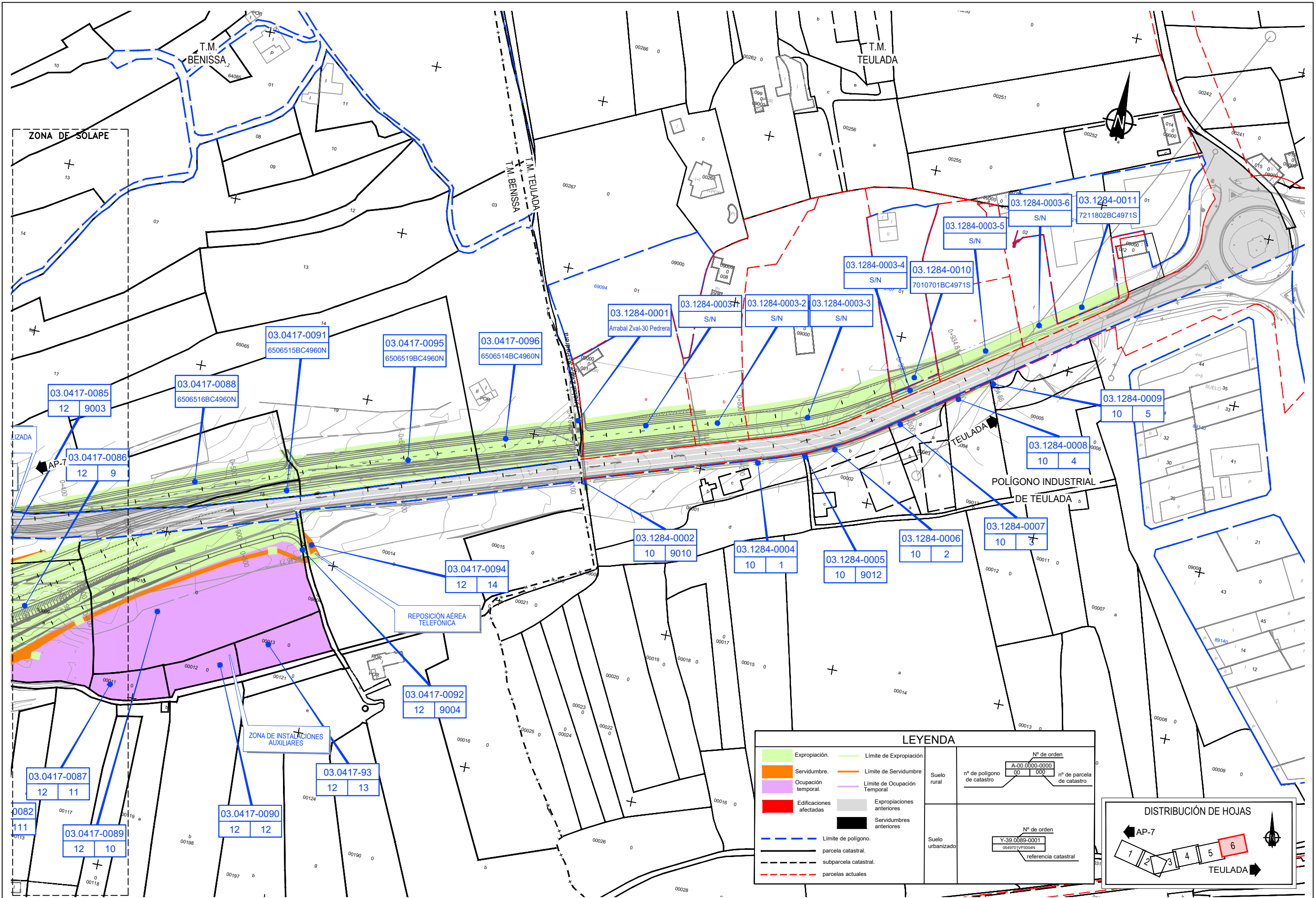
LEYENDA	
	Expropiación.
	Servidumbre.
	Ocupación temporal.
	Edificaciones afectadas.
	Límite de polígono.
	parcela catastral.
	subparcela catastral.
	parcelas actuales.
	Límite de Expropiación
	Límite de Servidumbre
	Límite de Ocupación Temporal
	Expropiaciones anteriores
	Servidumbres anteriores
Suelo rural	Nº de orden A-00.0000-0000 nº de polígono de catastro 00 000 nº de parcela de catastro
Suelo urbanizado	Nº de orden Y-39.0089-0001 0549701VP3004N referencia catastral





LEYENDA		Suelo rural		Suelo urbanizado													
	Expropiación.		Límite de Expropiación		Límite de polígono.												
	Servidumbre.		Límite de Servidumbre		parcela catastral.												
	Ocupación temporal.		Límite de Ocupación Temporal		subparcela catastral.												
	Edificaciones afectadas		Expropiaciones anteriores		parcelas actuales												
	Servidumbres anteriores	<table border="1"> <tr> <th colspan="2">Nº de orden</th> </tr> <tr> <td>A-00.0000-0000</td> <td>nº de parcela de catastro</td> </tr> <tr> <td>00 000</td> <td></td> </tr> </table>		Nº de orden		A-00.0000-0000	nº de parcela de catastro	00 000		<table border="1"> <tr> <th colspan="2">Nº de orden</th> </tr> <tr> <td>Y-39.0089-0001</td> <td>referencia catastral</td> </tr> <tr> <td>0549701VP3004N</td> <td></td> </tr> </table>		Nº de orden		Y-39.0089-0001	referencia catastral	0549701VP3004N	
Nº de orden																	
A-00.0000-0000	nº de parcela de catastro																
00 000																	
Nº de orden																	
Y-39.0089-0001	referencia catastral																
0549701VP3004N																	





LEYENDA

	Expropiación.		Límite de Expropiación
	Servidumbre.		Límite de Servidumbre
	Ocupación temporal.		Límite de Ocupación Temporal
	Edificaciones afectadas		Expropiaciones anteriores
	Límite de polígono.		Servidumbres anteriores
	parcela catastral.		
	subparcela catastral.		
	parcelas actuales		

Suelo rural	Nº de orden	
	A-00.0000-0000	
Suelo urbanizado	Nº de orden	
	Y-39.0089-0001	

n.º de polígono de catastro: /
 n.º de parcela de catastro: /
 referencia catastral:

DISTRIBUCIÓN DE HOJAS