

RELACIÓN CONCRETA E INDIVIDUALIZADA DE LOS BIENES Y DERECHOS AFECTADOS

PROYECTO: AUTOVÍA DEL DUERO (A-11). TRAMO: QUINTANILLA DE ARRIBA (OESTE) - OLIVARES DE DUERO. PROVINCIA DE VALLADOLID

MUNICIPIO: OLIVARES DE DUERO

Nº DE ORDEN	REF. CATASTRAL	POLÍGONO	PARCELA	TITULAR ACTUAL. NOMBRE Y DOMICILIO	TITULAR CATASTRAL. NOMBRE Y DOMICILIO	SUPERFICIE CATASTRAL m2	AFECCIONES (m2)						NATURALEZA	Nº DE HOJA PLANO DE EXPROPIACIÓN	
							SUB	CALIFICACIÓN FISCAL	APROVECHAMIENTO REAL	EXPROPIACIÓN	IMPOSICIÓN SERVIDUMBRE	OCUPACIÓN TEMPORAL			TOTAL
47.1034-0001	47104A004000090000KE	4	9	Fuente Escudero Aventina AV Ramón y Cajal 12 Pl:03 Pt:F 47003 Valladolid (Valladolid)	Fuente Escudero Aventina AV Ramón y Cajal 12 Pl:03 Pt:F 47003 Valladolid (Valladolid)	93525	a = 36020	C-03	Labor o Labradío seco	10.844	403		11.247	Rural	Hoja 1 Plano 3.4
							b = 57505	C-05	Labor o Labradío seco	1617			1617	Rural	
47.1034-0002	47104A004000440000KE	4	44	Antón Vallejo Antioco, Herederos de CR Quintanilla. 47359 Olivares de Duero (Valladolid)	Antón Vallejo Antioco, Herederos de CR Quintanilla. 47359 Olivares de Duero (Valladolid)	67969	b = 36355	MT-00	Matorral	317	287		604	Rural	Hoja 1 Plano 3.4
47.1034-0003	47104A004000100000KI	4	10	Nieto de la Fuente Jesús AV José Luis Arreses 5 Pl:01 Pt:C 47014 Valladolid (Valladolid)	Nieto de la Fuente Jesús AV José Luis Arreses 5 Pl:01 Pt:C 47014 Valladolid (Valladolid)	32145	-	C-05	Labor o Labradío seco	199	2090		2289	Rural	Hoja 1 Plano 3.4
47.1034-0004	47104A004000110000KJ	4	11	Nieto de la Fuente Jesús AV José Luis Arreses 5 Pl:01 Pt:C 47014 Valladolid (Valladolid)	Nieto de la Fuente Jesús AV José Luis Arreses 5 Pl:01 Pt:C 47014 Valladolid (Valladolid)	36339	a=24188	C-05	Labor o Labradío seco		116		116	Rural	Hoja 1 Plano 3.4
47.1034-0005	47104A004090030000KJ	4	9003	Junta de Castilla y León-Servicios Centrales CL José Cantalapiedra, 2 47014 Valladolid (Valladolid)	Junta de Castilla y León- Servicios Centrales CL José Cantalapiedra, 2 47014 Valladolid (Valladolid)	32951	-	I-00	Improductivo	7466	957		8423	Rural	Hoja 1 Plano 3.4
47.1034-0006	47104A004000390000KI	4	39	Niño García Pedro CL Palacio 19 Bl:19 47359 Olivares de Duero (Valladolid)	Niño García Pedro CL Palacio 19 Bl:19 47359 Olivares de Duero (Valladolid)	10513	-	C-05	Labor o Labradío seco	1213	573	158	1944	Rural	Hoja 1 Plano 3.4
				Niño García Enrique CL Rosales 15 47359 Olivares de Duero (Valladolid)	Niño García Enrique CL Rosales 15 47359 Olivares de Duero (Valladolid)										
47.1034-0007	47104A004000370000KD	4	37	Niño García Pedro CL Palacio 19 Bl:19 47359 Olivares de Duero (Valladolid)	Niño García Pedro CL Palacio 19 Bl:19 47359 Olivares de Duero (Valladolid)	12322	-	C-05	Labor o Labradío seco	4605	800		5405	Rural	Hoja 1 Plano 3.4
				Niño García Enrique CL Rosales 15 47359 Olivares de Duero (Valladolid)	Niño García Enrique CL Rosales 15 47359 Olivares de Duero (Valladolid)										
47.1034-0008	47104A004000360000KR	4	36	Niño García Pedro CL Palacio 19 Bl:19 47359 Olivares de Duero (Valladolid)	Niño García Pedro CL Palacio 19 Bl:19 47359 Olivares de Duero (Valladolid)	28592	-	C-05	Labor o Labradío seco	2592			2592	Rural	Hoja 1 Plano 3.4
				Niño García Enrique CL Rosales 15 47359 Olivares de Duero (Valladolid)	Niño García Enrique CL Rosales 15 47359 Olivares de Duero (Valladolid)										

RELACIÓN CONCRETA E INDIVIDUALIZADA DE LOS BIENES Y DERECHOS AFECTADOS

PROYECTO: AUTOVÍA DEL DUERO (A-11). TRAMO: QUINTANILLA DE ARRIBA (OESTE) - OLIVARES DE DUERO. PROVINCIA DE VALLADOLID

MUNICIPIO: OLIVARES DE DUERO

Nº DE ORDEN	REF. CATASTRAL	POLÍGONO	PARCELA	TITULAR ACTUAL. NOMBRE Y DOMICILIO	TITULAR CATASTRAL. NOMBRE Y DOMICILIO	SUPERFICIE CATASTRAL m2	AFECCIONES (m2)						NATURALEZA	Nº DE HOJA PLANO DE EXPROPIACIÓN	
							SUB	CALIFICACIÓN FISCAL	APROVECHAMIENTO REAL	EXPROPIACIÓN	IMPOSICIÓN SERVIDUMBRE	OCUPACIÓN TEMPORAL			TOTAL
47.1034-0009	47104A004000330000KM	4	33	Herreros Valero Eufrasia CR Renedo Pesquera 15 47359 Olivares de Duero (Valladolid)	Herreros Valero Eufrasia CR Renedo Pesquera 15 47359 Olivares de Duero (Valladolid)	71132	a = 46068	C-05	Labor o Labradio seco	33670			33670	Rural	Hoja 1 Plano 3.4
							b = 25064	C-06	Labor o Labradio seco	7298	783	133	8214	Rural	
47.1034-0010	47104A004000320000KF	4	32	Medrano Martín Carlos CL Alonso Pesquera 15 47350 Quintanilla de Onésimo (Valladolid)	Medrano Martín Carlos CL Alonso Pesquera 15 47350 Quintanilla de Onésimo (Valladolid)	20605	-	C-05	Labor o Labradio seco	18820			18820	Rural	Hoja 2 Plano 3.4
47.1034-0011	47104A004000340000KO	4	34	Rosa Urdiales Fermín CL Palacio 1 47359 Olivares de Duero (Valladolid)	Rosa Urdiales Fermín CL Palacio 1 47359 Olivares de Duero (Valladolid)	56220	b = 28110	C-06	Labor o Labradio seco	66			66	Rural	Hoja 1 Plano 3.4
47.1034-0012	47104A004090040000KE	4	9004	Ayuntamiento de Olivares de Duero CR Renedo Pesquera 14 47359 Olivares de Duero (Valladolid)	Ayuntamiento de Olivares de Duero CR Renedo Pesquera 14 47359 Olivares de Duero (Valladolid)	6255	-	I-00	Improductivo	1907			1907	Rural	Hoja 1, 2 y 3 Plano 3.4
47.1034-0013	47104A004000310000KT	4	31	Rosa Urdiales Fermín CL Palacio 1 47359 Olivares de Duero (Valladolid)	Rosa Urdiales Fermín CL Palacio 1 47359 Olivares de Duero (Valladolid)	138193	-	C-05	Labor o Labradio seco	42575			42575	Rural	Hoja 2 Plano 3.4
47.1034-0014	47104A004000200000KW	4	20	Rabanedo Pérez María Felisa CR Renedo Pesquera 1 Olivares Due 47359 Olivares de Duero (Valladolid)	Rabanedo Pérez María Felisa CR Renedo Pesquera 1 Olivares Due 47359 Olivares de Duero (Valladolid)	116074	a = 48420	C-05	Labor o Labradio seco	7571	1479	14	9064	Rural	Hoja 2 Plano 3.4
				Lázaro Rabanedo Luis Alaberto CL Octavio Paz 6 Pl:BJ Pt:19 28806 Alcalá de Henares(Madrid)	Lázaro Rabanedo Luis Alaberto CL Octavio Paz 6 Pl:BJ Pt:19 28806 Alcalá de Henares(Madrid)										
				Lázaro Rabanedo César María CL Póstigo 2 47359 Olivares de Duero (Valladolid)	Lázaro Rabanedo César María CL Póstigo 2 47359 Olivares de Duero (Valladolid)		b = 67654	C-06	Labor o Labradio seco	36091	152	133	36376	Rural	
				Lázaro Rabanedo Félix CL Sevilla 1 Pl:04 Pt:1 11100 San Fernando (Cádiz)	Lázaro Rabanedo Félix CL Sevilla 1 Pl:04 Pt:1 11100 San Fernando (Cádiz)										
Lázaro Rabanedo M Evangelina CL Major 107 25200 Cervera (Lleida)	Lázaro Rabanedo M Evangelina CL Major 107 25200 Cervera (Lleida)														
Lázaro Rabanedo M Nieves CL Santiago Ferrer 3 Pl:01 Pt:C 19200 Azuqueca de Henares (Guadalajara)	Lázaro Rabanedo M Nieves CL Santiago Ferrer 3 Pl:01 Pt:C 19200 Azuqueca de Henares (Guadalajara)														

RELACIÓN CONCRETA E INDIVIDUALIZADA DE LOS BIENES Y DERECHOS AFECTADOS

PROYECTO: AUTOVÍA DEL DUERO (A-11). TRAMO: QUINTANILLA DE ARRIBA (OESTE) - OLIVARES DE DUERO. PROVINCIA DE VALLADOLID

MUNICIPIO: OLIVARES DE DUERO

Nº DE ORDEN	REF. CATASTRAL	POLÍGONO	PARCELA	TITULAR ACTUAL. NOMBRE Y DOMICILIO	TITULAR CATASTRAL. NOMBRE Y DOMICILIO	SUPERFICIE CATASTRAL m2	AFECCIONES (m2)						NATURALEZA	Nº DE HOJA PLANO DE EXPROPIACIÓN	
							SUB	CALIFICACIÓN FISCAL	APROVECHAMIENTO REAL	EXPROPIACIÓN	IMPOSICIÓN SERVIDUMBRE	OCUPACIÓN TEMPORAL			TOTAL
47.1034-0015	47104A004000180000KA	4	18	Sanz González Jose Antonio CL Santamaría 32 47359 Olivares de Duero (Valladolid)	Sanz González Jose Antonio CL Santamaría 32 47359 Olivares de Duero (Valladolid)	35865	a = 24158	C-05	Labor o Labradio seco	116			116	Rural	Hoja 2 Plano 3.4
47.1034-0016	47104A004000190000KB	4	19	Niño Lázaro Luis Doroteo AV Gaspar Bennazar, Arquitec 50 Pl:01 Pt:A 07004 Palma de Mayorca (Illes Balears)	Niño Lázaro Luis Doroteo AV Gaspar Bennazar, Arquitec 50 Pl:01 Pt:A 07004 Palma de Mayorca (Illes Balears)	108350	-	C-05	Labor o Labradio seco	111	50	120	281	Rural	Hoja 2 Plano 3.4
47.1034-0017	47104A004000220000KB	4	22	Rey Toribio Víctor CL San Pelayo 1 47359 Olivares de Duero (Valladolid)	Rey Toribio Víctor CL San Pelayo 1 47359 Olivares de Duero (Valladolid)	65737	-	C-05	Labor o Labradio seco	8031			8031	Rural	Hoja 2 Plano 3.4
47.1034-0018	47104A004000210000KA	4	21	Rey Duque Atiliano CL Cristo Pl:BJ 47181 Villaco (Valladolid) Rey Duque Luis CL Real de Burgos 16 Pl:06 Pt:C 47011 Valladolid (Valladolid)	Rey Duque Atiliano CL Cristo Pl:BJ 47181 Villaco (Valladolid) Rey Duque Luis CL Real de Burgos 16 Pl:06 Pt:C 47011 Valladolid (Valladolid)	17700	-	C-05	Labor o Labradio seco	7545			7545	Rural	Hoja 2 Plano 3.4
47.1034-0019	47104A004000250000KQ	4	25	García González Francisco Javier CL Nuñez de Arce 21 Pl:01 Pt:A 47002 Valladolid (Valladolid)	García González Francisco Javier CL Nuñez de Arce 21 Pl:01 Pt:A 47002 Valladolid (Valladolid)	51643	-	C-05	Labor o Labradio seco	18633			18633	Rural	Hoja 3 Plano 3.4
47.1034-0020	47104A004000430000KJ	4	43	SAT Num 4080 Finca Urdiales CL No Consta 1 47359 Olivares de Duero (Valladolid)	SAT Num 4080 Finca Urdiales CL No Consta 1 47359 Olivares de Duero (Valladolid)	20050	-	C-06	Labor o Labradio seco	5398			5398	Rural	Hoja 3 Plano 3.4
47.1034-0021	47104A004000240000KG	4	24	Martín Martín Silvino CL Cisterniga 3 Pl:05 Pt:E 47005 Valladolid (Valladolid) Martín Martín Miguel Ángel, Herederos de CL Coso 5 47359 Valbuena de Duero (Valladolid) Martín Medrano Ernesto PZ Ramón Nieto 11 47359 Valbuena de Duero (Valladolid)	Martín Martín Silvino CL Cisterniga 3 Pl:05 Pt:E 47005 Valladolid (Valladolid) Martín Martín Miguel Ángel, Herederos de CL Coso 5 47359 Valbuena de Duero (Valladolid) Martín Medrano Ernesto PZ Ramón Nieto 11 47359 Valbuena de Duero (Valladolid)	101521	-	C-05	Labor o Labradio seco	18313			18313	Rural	Hoja 3 Plano 3.4
47.1034-0022	47104A004090020000KI	4	9002	Ayuntamiento de Olivares de Duero CR Renedo Pesquera 14 47359 Olivares de Duero (Valladolid)	Ayuntamiento de Olivares de Duero CR Renedo Pesquera 14 47359 Olivares de Duero (Valladolid)	5512	-	I-00	Improductivo	579			579	Rural	Hoja 3 Plano 3.4
47.1034-0023	47104A007000120000KW	7	12	SAT Num 4080 Finca Urdiales CL No Consta 1 47359 Olivares de Duero (Valladolid)	SAT Num 4080 Finca Urdiales CL No Consta 1 47359 Olivares de Duero (Valladolid)	331795	b = 165898	C-06	Labor o Labradio seco	55683			55683	Rural	Hoja 3 y 4 Plano 3.4

PROYECTO DE CONSTRUCCIÓN AUTOVÍA DEL DUERO A-11.
TRAMO: QUINTANILLA DE ARRIBA (OESTE) - OLIVARES DE DUERO.

RELACIÓN CONCRETA E INDIVIDUALIZADA DE LOS BIENES Y DERECHOS AFECTADOS

PROYECTO: AUTOVÍA DEL DUERO (A-11). TRAMO: QUINTANILLA DE ARRIBA (OESTE) - OLIVARES DE DUERO. PROVINCIA DE VALLADOLID

MUNICIPIO: OLIVARES DE DUERO

Nº DE ORDEN	REF. CATASTRAL	POLÍGONO	PARCELA	TITULAR ACTUAL. NOMBRE Y DOMICILIO	TITULAR CATASTRAL. NOMBRE Y DOMICILIO	SUPERFICIE CATASTRAL m2	AFECCIONES (m2)						NATURALEZA	Nº DE HOJA PLANO DE EXPROPIACIÓN	
							SUB	CALIFICACIÓN FISCAL	APROVECHAMIENTO REAL	EXPROPIACIÓN	IMPOSICIÓN SERVIDUMBRE	OCUPACIÓN TEMPORAL			TOTAL
47.1034-0024	47104A007090040000KW	7	9004	Ayuntamiento de Olivares de Duero CR Renedo Pesquera 14 47359 Olivares de Duero (Valladolid)	Ayuntamiento de Olivares de Duero CR Renedo Pesquera 14 47359 Olivares de Duero (Valladolid)	3531	-	I-00	Improductivo	77			77	Rural	Hoja 3 Plano 3.4
47.1034-0025	47104A007000110000KH	7	11	SAT Num 4080 Finca Urdiales CL No Consta 1 47359 Olivares de Duero (Valladolid)	SAT Num 4080 Finca Urdiales CL No Consta 1 47359 Olivares de Duero (Valladolid)	99921	b = 50000	C-06	Labor o Labradio seco	7			7	Rural	Hoja 3 Plano 3.4
47.1034-0026	47104A007000130000KA	7	13	González Aguado José A. CR Quintanilla 18 47359 Olivares de Duero (Valladolid)	González Aguado José A. CR Quintanilla 18 47359 Olivares de Duero (Valladolid)	277011	a = 86000	C-06	Labor o Labradio seco	372			372	Rural	Hoja 4 y 5 Plano 3.4
				González Aguado Rafael CR Cuellar 18 47359 Olivares de Duero (Valladolid)	González Aguado Rafael CR Cuellar 18 47359 Olivares de Duero (Valladolid)		c = 39375	C-06	Labor o Labradio seco	12519			12519	Rural	
47.1034-0027	47104A007000140000KB	7	14	Calleja González Sinforsoso Ovidio CL Marina Escobar 3 Pl:06 Pt:A 47001 Valladolid (Valladolid)	Calleja González Sinforsoso Ovidio CL Marina Escobar 3 Pl:06 Pt:A 47001 Valladolid (Valladolid)	111099	a = 41875	C-05	Labor o Labradio seco	9449			9449	Rural	Hoja 4 y 5 Plano 3.4
							b = 69224	C-06	Labor o Labradio seco	14795			14795	Rural	
47.1034-0028	47104A007090010000KZ	7	9001	Ayuntamiento de Olivares de Duero CR Renedo Pesquera 14 47359 Olivares de Duero (Valladolid)	Ayuntamiento de Olivares de Duero CR Renedo Pesquera 14 47359 Olivares de Duero (Valladolid)	10933	-	VT-00	Vía de comunicación de dominio público	771			771	Rural	Hoja 5 Plano 3.4
47.1034-0029	47104A007000150000KY	7	15	Matesanz Colina María Carmen CL Arzobispo Gandasegui 5 Pl:03 47002 Valladolid (Valladolid)	Matesanz Colina María Carmen CL Arzobispo Gandasegui 5 Pl:03 47002 Valladolid (Valladolid)	265523	a = 108727	C-05	Labor o Labradio seco	14960			14960	Rural	Hoja 5 y 6 Plano 3.4
							b = 156796	C-06	Labor o Labradio seco	37497			37497	Rural	

RELACIÓN CONCRETA E INDIVIDUALIZADA DE LOS BIENES Y DERECHOS AFECTADOS

PROYECTO: AUTOVÍA DEL DUERO (A-11). TRAMO: QUINTANILLA DE ARRIBA (OESTE) - OLIVARES DE DUERO. PROVINCIA DE VALLADOLID

MUNICIPIO: OLIVARES DE DUERO

Nº DE ORDEN	REF. CATASTRAL	POLÍGONO	PARCELA	TITULAR ACTUAL. NOMBRE Y DOMICILIO	TITULAR CATASTRAL. NOMBRE Y DOMICILIO	SUPERFICIE CATASTRAL m2	AFECCIONES (m2)						NATURALEZA	Nº DE HOJA PLANO DE EXPROPIACIÓN						
							SUB	CALIFICACIÓN FISCAL	APROVECHAMIENTO REAL	EXPROPIACIÓN	IMPOSICIÓN SERVIDUMBRE	OCUPACIÓN TEMPORAL			TOTAL					
47.1034-0030	47104A004000350000KK	4	35	Niño García Pedro CL Palacio 19 Bl:19 47359 Olivares de Duero (Valladolid) Niño García Enrique CL Rosales 15 47359 Olivares de Duero (Valladolid)	Niño García Pedro CL Palacio 19 Bl:19 47359 Olivares de Duero (Valladolid) Niño García Enrique CL Rosales 15 47359 Olivares de Duero (Valladolid)	40891	a = 29641	C-05	Labor o Labradío seco	7			7	Rural	Hoja 1 Plano 3.4					
47.1034-0033	47104A007000240000KF	7	24	Luelmo Matesanz José María CR Rueda 64 47008 Valladolid (Valladolid)	Luelmo Matesanz José María CR Rueda 64 47008 Valladolid (Valladolid)	80000	a = 30420	C-05	Labor o Labradío seco	13916			13916	Rural	Hoja 6 Plano 3.4					
				Luelmo Matesanz M Dolores Matilde CL Walkiria 10 47009 Valladolid (Valladolid)	Luelmo Matesanz M Dolores Matilde CL Walkiria 10 47009 Valladolid (Valladolid)		b = 49580									C-06	Labor o Labradío seco	1579	1579	Rural
				Luelmo Matesanz M Paloma Amalia CL Balconada 23 47130 Simancas (Valladolid)	Luelmo Matesanz M Paloma Amalia CL Balconada 23 47130 Simancas (Valladolid)															
47.1034-0034	47104A007000250000KM	7	25	Matesanz Colina M Dolores CL Montes de Torozos 2 47008 Valladolid (Valladolid)	Matesanz Colina M Dolores CL Montes de Torozos 2 47008 Valladolid (Valladolid)	80000	a = 23394	C-05	Labor o Labradío seco	12070			12070	Rural	Hoja 6 Plano 3.4					
							b = 56606									C-06	Labor o Labradío seco	2143	2143	Rural
47.1034-0035	47104A007000260000KO	7	26	Niño González Lázaro Javier CR Quintanilla 23 47359 Olivares de Duero (Valladolid)	Niño González Lázaro Javier CR Quintanilla 23 47359 Olivares de Duero (Valladolid)	80000	a = 26163	C-05	Labor o Labradío seco	13831			13831	Rural	Hoja 6 Plano 3.4					
				Parra Hernando Ángel David CL Antonio Machado 3 47340 Sardón de Duero (Valladolid)	Parra Hernando Ángel David CL Antonio Machado 3 47340 Sardón de Duero (Valladolid)		b = 53837									C-06	Labor o Labradío seco	8717	8717	Rural

RELACIÓN CONCRETA E INDIVIDUALIZADA DE LOS BIENES Y DERECHOS AFECTADOS

PROYECTO: AUTOVÍA DEL DUERO (A-11). TRAMO: QUINTANILLA DE ARRIBA (OESTE) - OLIVARES DE DUERO. PROVINCIA DE VALLADOLID

MUNICIPIO: VALBUENA DE DUERO

Nº DE ORDEN	REF. CATASTRAL	POLÍGONO	PARCEL A	TITULAR ACTUAL. NOMBRE Y DOMICILIO	TITULAR CATASTRAL. NOMBRE Y DOMICILIO	SUPERFICIE CATASTRAL m2	AFECCIONES (m2)						NATURALEZA	Nº DE HOJA PLANO DE EXPROPIACIÓN	
							SUB	CALIFICACIÓN FISCAL	APROVECHAMIENTO REAL	EXPROPIACIÓN	IMPOSICIÓN SERVIDUMBRE	OCUPACIÓN TEMPORAL			TOTAL
47.1795-0001	47180A504000070000KI	504	7	Ayuntamiento de Valbuena de Duero CL Onésimo Redondo 47359 Valbuena de Duero (Valladolid)	Ayuntamiento de Valbuena de Duero CL Onésimo Redondo 47359 Valbuena de Duero (Valladolid)	537292	a = 414908	C-05	Labor o Labradio secano	157475			157475	Rural	Hoja 6 y 7 Plano 3.4
							b = 48387	MP-00	Pinar pinea o de fruto	1032			1032	Rural	
							c = 73997	MP-00	Pinar pinea o de fruto	3000			3000	Rural	
47.1795-0002	47180A504090010000KX	504	9001	Ayuntamiento de Valbuena de Duero CL Onésimo Redondo 47359 Valbuena de Duero (Valladolid)	Ayuntamiento de Valbuena de Duero CL Onésimo Redondo 47359 Valbuena de Duero (Valladolid)	46910	-	VT-00	Vía de comunicación de dominio público	13726			13726	Rural	Hoja 6, 7 y 8 Plano 3.4
47.1795-0003	47180A504000150000KU	504	15	Bodegas del Pago de Peñuelas SL CM Pesquera 47360 Quintanilla de Arriba (Valladolid)	Bodegas del Pago de Peñuelas SL CM Pesquera 47360 Quintanilla de Arriba (Valladolid)	7540	-	C-05	Labor o Labradio secano	817			817	Rural	Hoja 6 y 7 Plano 3.4
47.1795-0004	47180A504000140000KZ	504	14	Moro Sanz M Reyes CL Hielgas 30 Pl:03 Pt:D 47005 Valladolid (Valladolid)	Moro Sanz M Reyes CL Hielgas 30 Pl:03 Pt:D 47005 Valladolid (Valladolid)	110790	-	C-05	Labor o Labradio secano	2469			2469	Rural	Hoja 6 y 7 Plano 3.4
				Moro Sanz Blanca María CL Huelgas 30 Bl:30 Pl:03 Pt:D 47005 Valladolid (Valladolid)	Moro Sanz Blanca María CL Huelgas 30 Bl:30 Pl:03 Pt:D 47005 Valladolid (Valladolid)										

RELACIÓN CONCRETA E INDIVIDUALIZADA DE LOS BIENES Y DERECHOS AFECTADOS

PROYECTO: AUTOVÍA DEL DUERO (A-11). TRAMO: QUINTANILLA DE ARRIBA (OESTE) - OLIVARES DE DUERO. PROVINCIA DE VALLADOLID

MUNICIPIO: VALBUENA DE DUERO

Nº DE ORDEN	REF. CATASTRAL	POLÍGONO	PARCEL A	TITULAR ACTUAL. NOMBRE Y DOMICILIO	TITULAR CATASTRAL. NOMBRE Y DOMICILIO	SUPERFICIE CATASTRAL m2	AFECCIONES (m2)						NATURALEZA	Nº DE HOJA PLANO DE EXPROPIACIÓN		
							SUB	CALIFICACIÓN FISCAL	APROVECHAMIENTO REAL	EXPROPIACIÓN	IMPOSICIÓN SERVIDUMBRE	OCUPACIÓN TEMPORAL			TOTAL	
47.1795-0005	47180A504000130000KS	504	13	Moro González Basilides CL Isabela 6 San Bernardo 47359 Valbuena de Duero (Valladolid)	Moro González Basilides CL Isabela 6 San Bernardo 47359 Valbuena de Duero (Valladolid)	45270	-	C-05	Labor o Labradío seco	1209				1209	Rural	Hoja 7 Plano 3.4
47.1795-0006	47180A504000090000KE	504	9	Niño Martín Francisco CL Las Eras 13 47359 Valbuena de Duero (Valladolid)	Niño Martín Francisco CL Las Eras 13 47359 Valbuena de Duero (Valladolid)	60490	-	C-05	Labor o Labradío seco	5506				5506	Rural	Hoja 7 y 8 Plano 3.4
47.1795-0007	47180A504000080000KJ	504	8	Nieto Ruiz Luisa María CI Real de Abajo, 4 47359 Valbuena de Duero (Valladolid)	Nieto Ruiz Luisa María Ps Hospital Militar 17[B] Pl:08 Pt:B 47007 Valladolid (Valladolid)	70890	-	C-05	Labor o Labradío seco	10245				10245	Rural	Hoja 8 Plano 3.4
47.1795-0008	47180A504090020000KI	504	9002	Junta de Castilla y León- Consejería Medio Ambiente CL Duque de la Victoria 8 47001 Valladolid (Valladolid)	Junta de Castilla y León- Consejería Medio Ambiente CL Duque de la Victoria 8 47001 Valladolid (Valladolid)	38433	-	VT-00	Vía de comunicación de dominio público	7147		26		7173	Rural	Hoja 8 Plano 3.4
47.1795-0009	47180A504000060000KX	504	6	Martín Martín M Teresa CL Real de Abajo 9 47359 Valbuena de Duero (Valladolid)	Martín Martín M Teresa CL Real de Abajo 9 47359 Valbuena de Duero (Valladolid)	93023	b = 45284	E-00	Pastos	5055				5055	Rural	Hoja 8 Plano 3.4
47.1795-0010	47180A504000050000KD	504	5	Ayuntamiento de Valbuena de Duero CL Onésimo Redondo 47359 Valbuena de Duero (Valladolid)	Ayuntamiento de Valbuena de Duero CL Onésimo Redondo 47359 Valbuena de Duero (Valladolid)	48404	-	MP-00	Pinar pinea o de fruto	2074				2074	Rural	Hoja 8 Plano 3.4

RELACIÓN CONCRETA E INDIVIDUALIZADA DE LOS BIENES Y DERECHOS AFECTADOS

PROYECTO: AUTOVÍA DEL DUERO (A-11). TRAMO: QUINTANILLA DE ARRIBA (OESTE) - OLIVARES DE DUERO. PROVINCIA DE VALLADOLID

MUNICIPIO: VALBUENA DE DUERO

Nº DE ORDEN	REF. CATASTRAL	POLÍGONO	PARCEL A	TITULAR ACTUAL. NOMBRE Y DOMICILIO	TITULAR CATASTRAL. NOMBRE Y DOMICILIO	SUPERFICIE CATASTRAL m2	AFECCIONES (m2)						NATURALEZA	Nº DE HOJA PLANO DE EXPROPIACIÓN		
							SUB	CALIFICACIÓN FISCAL	APROVECHAMIENTO REAL	EXPROPIACIÓN	IMPOSICIÓN SERVIDUMBRE	OCUPACIÓN TEMPORAL			TOTAL	
47.1795-0011	47180A504000040000KR	504	4	Moro Pinilla M Isabel CL Expósitos 4 Pl:01 Pt:B 47003 Valladolid (Valladolid)	Moro Pinilla M Isabel CL Expósitos 4 Pl:01 Pt:B 47003 Valladolid (Valladolid)	4829	a = 4505	C-05	Labor o Labradio secano	2337				2337	Rural	Hoja 8 Plano 3.4
47.1795-0012	47180A5040000530000KA	504	53	Ayuntamiento de Valbuena de Duero CL Onésimo Redondo 47359 Valbuena de Duero (Valladolid)	Ayuntamiento de Valbuena de Duero CL Onésimo Redondo 47359 Valbuena de Duero (Valladolid)	433219	a = 220247	C-05	Labor o Labradio secano	21184		398	21582	Rural	Hoja 8 y 9 Plano 3.4	
							b = 34317	C-05	Labor o Labradio secano	7670		7670	Rural			
							c = 18209	E-00	Pastos	8631		8631	Rural			
							d = 160446	MP-00	Pinar pinea o de fruto	44281	286	44567	Rural			
47.1795-0013	47180A504090050000KS	504	9005	Diputación Provincial de Valladolid CL Angustias 44 47003 Valladolid (Valladolid)	Diputación Provincial de Valladolid CL Angustias 44 47003 Valladolid (Valladolid)	31276	-	VT-00	Vía de comunicación de dominio público	1159		14	1173	Rural	Hoja 9 Plano 3.4	
47.1795-0014	47180A504090070000KU	504	9007	Ayuntamiento de Valbuena de Duero CL Onésimo Redondo 47359 Valbuena de Duero (Valladolid)	Ayuntamiento de Valbuena de Duero CL Onésimo Redondo 47359 Valbuena de Duero (Valladolid)	4489	-	OT-00	Otros	756			756	Rural	Hoja 9 y 10 Plano 3.4	

RELACIÓN CONCRETA E INDIVIDUALIZADA DE LOS BIENES Y DERECHOS AFECTADOS

PROYECTO: AUTOVÍA DEL DUERO (A-11). TRAMO: QUINTANILLA DE ARRIBA (OESTE) - OLIVARES DE DUERO. PROVINCIA DE VALLADOLID

MUNICIPIO: VALBUENA DE DUERO

Nº DE ORDEN	REF. CATASTRAL	POLÍGONO	PARCEL A	TITULAR ACTUAL. NOMBRE Y DOMICILIO	TITULAR CATASTRAL. NOMBRE Y DOMICILIO	SUPERFICIE CATASTRAL m2	AFECCIONES (m2)						NATURALEZA	Nº DE HOJA PLANO DE EXPROPIACIÓN	
							SUB	CALIFICACIÓN FISCAL	APROVECHAMIENTO REAL	EXPROPIACIÓN	IMPOSICIÓN SERVIDUMBRE	OCUPACIÓN TEMPORAL			TOTAL
47.1795-0015	47180A503090180000KK	503	9018	Ayuntamiento de Valbuena de Duero CL Onésimo Redondo 47359 Valbuena de Duero (Valladolid)	Ayuntamiento de Valbuena de Duero CL Onésimo Redondo 47359 Valbuena de Duero (Valladolid)	13388	-	VT-00	Vía de comunicación de dominio público	4476		2663	7139	Rural	Hoja 9 y 10 Plano 3.4
47.1795-0016	47180A503000530000KL	503	53	Martín Hernández Ana Cristina CL Ramón Albo 46 Pl:AT Pt:2 08027 Barcelona (Barcelona)	Martín Hernández Ana Cristina CL Ramón Albo 46 Pl:AT Pt:2 08027 Barcelona (Barcelona)	42927	-	C-04	Labor o Labradio seco	177			177	Rural	Hoja 9 Plano 3.4
47.1795-0017	47180A503000540000KT	503	54	Martín Martín Felicísimo CL Ramón Albo 46 Pl:AT Pt:2 08027 Barcelona (Barcelona)	Martín Martín Felicísimo CL Ramón Albo 46 Pl:AT Pt:2 08027 Barcelona (Barcelona)	45691	-	C-04	Labor o Labradio seco	16975			16975	Rural	Hoja 9 Plano 3.4
47.1795-0018	47180A503000550000KF	503	55	Moro Sanz M Reyes CL Huelgas 30 Pl:03 Pt:D 47005 Valladolid (Valladolid) Moro Sanz Blanca María CL Huelgas 30 Bl:30 Pl:03 Pt:D 47005 Valladolid (Valladolid)	Moro Sanz M Reyes CL Huelgas 30 Pl:03 Pt:D 47005 Valladolid (Valladolid) Moro Sanz Blanca María CL Huelgas 30 Bl:30 Pl:03 Pt:D 47005 Valladolid (Valladolid)	24153	-	C-04	Labor o Labradio seco	17842		3540	21382	Rural	Hoja 9 y 10 Plano 3.4
47.1795-0019	47180A503090030000KW	503	9003	Ayuntamiento de Valbuena de Duero CL Onésimo Redondo 47359 Valbuena de Duero (Valladolid)	Ayuntamiento de Valbuena de Duero CL Onésimo Redondo 47359 Valbuena de Duero (Valladolid)	14408	-	VT-00	Vía de comunicación de dominio público	2235			2235	Rural	Hoja 10 Plano 3.4

RELACIÓN CONCRETA E INDIVIDUALIZADA DE LOS BIENES Y DERECHOS AFECTADOS

PROYECTO: AUTOVÍA DEL DUERO (A-11). TRAMO: QUINTANILLA DE ARRIBA (OESTE) - OLIVARES DE DUERO. PROVINCIA DE VALLADOLID

MUNICIPIO: VALBUENA DE DUERO

Nº DE ORDEN	REF. CATASTRAL	POLÍGONO	PARCEL A	TITULAR ACTUAL. NOMBRE Y DOMICILIO	TITULAR CATASTRAL. NOMBRE Y DOMICILIO	SUPERFICIE CATASTRAL m2	AFECCIONES (m2)						NATURALEZA	Nº DE HOJA PLANO DE EXPROPIACIÓN	
							SUB	CALIFICACIÓN FISCAL	APROVECHAMIENTO REAL	EXPROPIACIÓN	IMPOSICIÓN SERVIDUMBRE	OCUPACIÓN TEMPORAL			TOTAL
47.1795-0020	47180A503000330000KI	503	33	Martín García David CL Prolongación del Coso 1 47359 Valbuena de Duero (Valladolid)	Martín García David CL Prolongación del Coso 1 47359 Valbuena de Duero (Valladolid)	313953	k = 18947	V-01	Viña secano	7191			7191	Rural	Hoja 10 Plano 3.4
							b = 16028	V-01	Viña secano	21			21	Rural	
							d = 34964	E-00	Pastos	511			511	Rural	
47.1795-0021	47180A503090070000KG	503	9007	Ayuntamiento de Valbuena de Duero CL Onésimo Redondo 47359 Valbuena de Duero (Valladolid)	Ayuntamiento de Valbuena de Duero CL Onésimo Redondo 47359 Valbuena de Duero (Valladolid)	18868	-	VT-00	Vía de comunicación de dominio público	3043			3043	Rural	Hoja 10 Plano 3.4
47.1795-0022	47180A503000320000KX	503	32	Martín Martín Sebastián CL Prolongación del Coso 1 47359 Valbuena de Duero (Valladolid)	Martín Martín Sebastián CL Prolongación del Coso 1 47359 Valbuena de Duero (Valladolid)	96821	a = 72198	C-04	Labor o Labradío secano	24758	3729	28487	Rural	Hoja 10 Plano 3.4	
47.1795-0023	47180A503090110000KQ	503	9011	Diputación Provincial de Valladolid CL Angustias 44 47003 Valladolid (Valladolid)	Diputación Provincial de Valladolid CL Angustias 44 47003 Valladolid (Valladolid)	21435	-	VT-00	Vía de comunicación de dominio público	1879	2768	4647	Rural	Hoja 10 y 11 Plano 3.4	
47.1795-0024	47180A503000060000KU	503	6	Martín Martín José M CL Nueva 6 47359 Valbuena de Duero (Valladolid)	Martín Martín José M CL Nueva 6 47359 Valbuena de Duero (Valladolid)	20769	-	C-01	Labor o Labradío secano	780	1658	2438	Rural	Hoja 10 Plano 3.4	
47.1795-0025	47180A503000310000KD	503	31	Martín García David CL Prolongación del Coso 1 47359 Valbuena de Duero (Valladolid)	Martín García David CL Prolongación del Coso 1 47359 Valbuena de Duero (Valladolid)	19324	a = 18161	C-04	Labor o Labradío secano	1016	396	1412	Rural	Hoja 10 Plano 3.4	

RELACIÓN CONCRETA E INDIVIDUALIZADA DE LOS BIENES Y DERECHOS AFECTADOS

PROYECTO: AUTOVÍA DEL DUERO (A-11). TRAMO: QUINTANILLA DE ARRIBA (OESTE) - OLIVARES DE DUERO. PROVINCIA DE VALLADOLID

MUNICIPIO: VALBUENA DE DUERO

Nº DE ORDEN	REF. CATASTRAL	POLÍGONO	PARCEL A	TITULAR ACTUAL. NOMBRE Y DOMICILIO	TITULAR CATASTRAL. NOMBRE Y DOMICILIO	SUPERFICIE CATASTRAL m2	AFECCIONES (m2)						NATURALEZA	Nº DE HOJA PLANO DE EXPROPIACIÓN	
							SUB	CALIFICACIÓN FISCAL	APROVECHAMIENTO REAL	EXPROPIACIÓN	IMPOSICIÓN SERVIDUMBRE	OCUPACIÓN TEMPORAL			TOTAL
47.1795-0026	47180A503000300000KR	503	30	Masa común PS Isabel La Católica 9 47001 Valladolid (Valladolid)	Masa común PS Isabel La Católica 9 47001 Valladolid (Valladolid)	4353	-	C-03	Labor o Labradío seco			31	31	Rural	Hoja 10 Plano 3.4
47.1795-0027	47180A503000070000KH	503	7	Frutos Martín Manuela CL Nueva 6 47359 Valbuena de Duero (Valladolid)	Frutos Martín Manuela CL Nueva 6 47359 Valbuena de Duero (Valladolid)	44570	-	C-01	Labor o Labradío seco	15065		4739	19804	Rural	Hoja 10 y 11 Plano 3.4
47.1795-0028	47180A503090140000KT	503	9014	Ayuntamiento de Valbuena de Duero CL Onésimo Redondo 47359 Valbuena de Duero (Valladolid)	Ayuntamiento de Valbuena de Duero CL Onésimo Redondo 47359 Valbuena de Duero (Valladolid)	926	-	VT-00	Vía de comunicación de dominio público	52		137	189	Rural	Hoja 10 Plano 3.4
47.1795-0029	47180A503090100000KG	503	9010	Ministerio de Agricultura Alimentación y Medio Ambiente PS Infanta Isabel 1 28014 Madrid (Madrid)	Ministerio de Agricultura Alimentación y Medio Ambiente PS Infanta Isabel 1 28014 Madrid (Madrid)	4538	-	HG-00	Hidrografía natural	1232		155	1387	Rural	Hoja 11 Plano 3.4
47.1795-0030	47180A503000080000KW	503	8	Masa común PS Isabel La Católica 9 47001 Valladolid (Valladolid)	Masa común PS Isabel La Católica 9 47001 Valladolid (Valladolid)	5266	-	C-01	Labor o Labradío seco	1190		599	1789	Rural	Hoja 11 Plano 3.4
47.1795-0031	47180A503090170000KO	503	9017	Junta de Castilla y León- Consejería de Medio Ambiente CL Duque de la Victoria 8 47001 Valladolid (Valladolid)	Junta de Castilla y León- Consejería de Medio Ambiente CL Duque de la Victoria 8 47001 Valladolid (Valladolid)	7860	-	VT-00	Vía de comunicación de dominio público	3843		296	4139	Rural	Hoja 11 Plano 3.4
47.1795-0032	47180A503000090000KA	503	9	Niño Moyano María AV Doctor Fleming 120 24009 León (León)	Niño Moyano María AV Doctor Fleming 120 24009 León (León)	1471	a = 1048	C-05	Labor o Labradío seco	392		341	733	Rural	Hoja 11 Plano 3.4
							b = 423	E-00	Pastos	87		31	118	Rural	

RELACIÓN CONCRETA E INDIVIDUALIZADA DE LOS BIENES Y DERECHOS AFECTADOS

PROYECTO: AUTOVÍA DEL DUERO (A-11). TRAMO: QUINTANILLA DE ARRIBA (OESTE) - OLIVARES DE DUERO. PROVINCIA DE VALLADOLID

MUNICIPIO: VALBUENA DE DUERO

Nº DE ORDEN	REF. CATASTRAL	POLÍGONO	PARCEL A	TITULAR ACTUAL. NOMBRE Y DOMICILIO	TITULAR CATASTRAL. NOMBRE Y DOMICILIO	SUPERFICIE CATASTRAL m2	AFECCIONES (m2)						NATURALEZA	Nº DE HOJA PLANO DE EXPROPIACIÓN	
							SUB	CALIFICACIÓN FISCAL	APROVECHAMIENTO REAL	EXPROPIACIÓN	IMPOSICIÓN SERVIDUMBRE	OCUPACIÓN TEMPORAL			TOTAL
47.1795-0033	47180A503000100000KH	503	10	Martín García David CL Prolongación del Coso 1 47359 Valbuena de Duero (Valladolid)	Martín García David CL Prolongación del Coso 1 47359 Valbuena de Duero (Valladolid)	29693	a = 28550	C-02	Labor o Labradio seco	17799		850	18649	Rural	Hoja 11 Plano 3.4
							b = 1143	E-00	Pastos	42			42	Rural	Hoja 11 Plano 3.4
47.1795-0034	47180A503000110000KW	503	11	Martín García Ana PS Zorrilla 10 Pl:05 Pt:1ZD 47006 Valladolid (Valladolid)	Martín García Ana PS Zorrilla 10 Pl:05 Pt:1ZD 47006 Valladolid (Valladolid)	19648	-	C-02	Labor o Labradio seco	9883			9883	Rural	Hoja 11 Plano 3.4
47.1795-0035	47180A503000120000KA	503	12	Medrano Nieto Carlos Cl Alonso Pesquera 15 47350 Quintanilla de Onesimo (Valladolid)	Medrano Nieto Carlos Cl Alonso Pesquera 15 47350 Quintanilla de Onesimo (Valladolid)	35371	a = 27534	C-02	Labor o Labradio seco	3918			3918	Rural	Hoja 11 Plano 3.4
				Martin Andres M Teresa Cl Alonso Pesquera 15 47350 Quintanilla de Onesimo (Valladolid)	Martin Andres M Teresa Cl Alonso Pesquera 15 47350 Quintanilla de Onesimo (Valladolid)										
47.1795-0036	47180A503090130000KL	503	9013	Junta de Castilla y León- Consejería de Medio Ambiente CL Duque de la Victoria 8 47001 Valladolid (Valladolid)	Junta de Castilla y León- Consejería de Medio Ambiente CL Duque de la Victoria 8 47001 Valladolid (Valladolid)	43580	-	VT-00	Vía de comunicación de dominio público	2937			2937	Rural	Hoja 11 y 12 Plano 3.4
47.1795-0037	47180A507000010000KX	507	1	Ayuntamiento de Valbuena de Duero CL Onésimo Redondo 47359 Valbuena de Duero (Valladolid)	Ayuntamiento de Valbuena de Duero CL Onésimo Redondo 47359 Valbuena de Duero (Valladolid)	115387	b = 106546	MP-00	Pinar pinea o de fruto	49			49	Rural	Hoja 11 y 12 Plano 3.4

RELACIÓN CONCRETA E INDIVIDUALIZADA DE LOS BIENES Y DERECHOS AFECTADOS

PROYECTO: AUTOVÍA DEL DUERO (A-11). TRAMO: QUINTANILLA DE ARRIBA (OESTE) - OLIVARES DE DUERO. PROVINCIA DE VALLADOLID

MUNICIPIO: VALBUENA DE DUERO

Nº DE ORDEN	REF. CATASTRAL	POLÍGONO	PARCEL A	TITULAR ACTUAL. NOMBRE Y DOMICILIO	TITULAR CATASTRAL. NOMBRE Y DOMICILIO	SUPERFICIE CATASTRAL m2	AFECCIONES (m2)						NATURALEZA	Nº DE HOJA PLANO DE EXPROPIACIÓN		
							SUB	CALIFICACIÓN FISCAL	APROVECHAMIENTO REAL	EXPROPIACIÓN	IMPOSICIÓN SERVIDUMBRE	OCUPACIÓN TEMPORAL			TOTAL	
47.1795-0038	47180A507090010000KZ	507	9001	Junta de Castilla y León- Consejería de Medio Ambiente CL Duque de la Victoria 8 47001 Valladolid (Valladolid)	Junta de Castilla y León- Consejería de Medio Ambiente CL Duque de la Victoria 8 47001 Valladolid (Valladolid)	63757	-	VT-00	Vía de comunicación de dominio público	278				278	Rural	Hoja 12 Plano 3.4
47.1795-0039	47180A507000990000KJ	507	99	Martín Moral Anecto Cl Francisco Carrascal 5 47359 Valbuena de Duero (Valladolid)	Martín Moral Anecto CL Onésimo Redondo 33 47359 Valbuena de Duero (Valladolid)	32460	a = 30274	C-03	Labor o Labradio seco	15977				15977	Rural	Hoja 12 Plano 3.4
							b = 2186	E-00	Pastos	1907				1907	Rural	
47.1795-0040	47180A507001000000KJ	507	100	Martín Medrano Josefina CL Corta 6 47359 Valbuena de Duero (Valladolid) Moral Martín M Rosa CM Olivares 36 50420 Cadrete (Zaragoza) Moral Martín M Purificación CL Joan Miro BZ 156 Jaruco 46 17310 Lloret de Mar (Girona) Moral Martín Oliva CL Pílon 5 47359 Valbuena de Duero (Valladolid) Moral Martín Basilia CL Isabela Ag. San Bernardo 8 47359 Valbuena de Duero (Valladolid)	Martín Medrano Josefina CL Corta 6 47359 Valbuena de Duero (Valladolid) Moral Martín M Rosa CM Olivares 36 50420 Cadrete (Zaragoza) Moral Martín M Purificación CL Joan Miro BZ 156 Jaruco 46 17310 Lloret de Mar (Girona) Moral Martín Oliva CL Pílon 5 47359 Valbuena de Duero (Valladolid) Moral Martín Basilia CL Isabela Ag. San Bernardo 8 47359 Valbuena de Duero (Valladolid)	58513	a = 45618	C-05	Labor o Labradio seco	8048				8048	Rural	Hoja 12 Plano 3.4
							b = 2520	E-00	Pastos	2323				2323	Rural	

RELACIÓN CONCRETA E INDIVIDUALIZADA DE LOS BIENES Y DERECHOS AFECTADOS

PROYECTO: AUTOVÍA DEL DUERO (A-11). TRAMO: QUINTANILLA DE ARRIBA (OESTE) - OLIVARES DE DUERO. PROVINCIA DE VALLADOLID

MUNICIPIO: VALBUENA DE DUERO

Nº DE ORDEN	REF. CATASTRAL	POLÍGONO	PARCEL A	TITULAR ACTUAL. NOMBRE Y DOMICILIO	TITULAR CATASTRAL. NOMBRE Y DOMICILIO	SUPERFICIE CATASTRAL m2	AFECCIONES (m2)						NATURALEZA	Nº DE HOJA PLANO DE EXPROPIACIÓN	
							SUB	CALIFICACIÓN FISCAL	APROVECHAMIENTO REAL	EXPROPIACIÓN	IMPOSICIÓN SERVIDUMBRE	OCUPACIÓN TEMPORAL			TOTAL
47.1795-0041	47180A507090080000KG	507	9008	Ayuntamiento de Valbuena de Duero CL Onésimo Redondo 47359 Valbuena de Duero (Valladolid)	Ayuntamiento de Valbuena de Duero CL Onésimo Redondo 47359 Valbuena de Duero (Valladolid)	80318	-	VT-00	Vía de comunicación de dominio público	1499	23	43	1565	Rural	Hoja 12 Plano 3.4
47.1795-0042	47180A507000930000KO	507	93	Ayuntamiento de Valbuena de Duero CL Onésimo Redondo 47359 Valbuena de Duero (Valladolid)	Ayuntamiento de Valbuena de Duero CL Onésimo Redondo 47359 Valbuena de Duero (Valladolid)	65878	a = 45250	C-05	Labor o Labrado seco	21089	30	18	21137	Rural	Hoja 12 Plano 3.4
							b = 20628	E-00	Pastos	1168			1168	Rural	
47.1795-0043	47180A507000940000KK	507	94	García Nieto Jesús CL Esteba 3 Pl: 02 Pt:I 47012 Valladolid (Valladolid)	García Nieto Jesús CL Esteba 3 Pl: 02 Pt:I 47012 Valladolid (Valladolid)	18423	a = 15183	C-04	Labor o Labrado seco	1905	38	41	1984	Rural	Hoja 12 Plano 3.4
							b = 3240	E-00	Pastos	484			484	Rural	
47.1795-0044	47180A507000920000KM	507	92	Moral Moro M Esperanza PS Isabel la Católica 25 Pl:08 Pt:A 47003 Valladolid (Valladolid)	Moral Moro M Esperanza PS Isabel la Católica 25 Pl:08 Pt:A 47003 Valladolid (Valladolid)	43951	c = 10053	E-00	Pastos	124			124	Rural	Hoja 13 Plano 3.4
47.1795-0045	47180A501090030000KK	501	9003	Caja Pagadora II del Magrana PZ San Juan de la Cruz 28003 Madrid (Madrid)	Caja Pagadora II del Magrana PZ San Juan de la Cruz 28003 Madrid (Madrid)	34116	-	HG-00	Hidrografía natural	2727	2	16	2745	Rural	Hoja 12 y 13 Plano 3.4
47.1795-0046	47180A501000130000KD	501	13	Medrano Escudero Ana Belén PS Zorrilla 356 Pl:02 Pt:A 47008 Valladolid (Valladolid)	Medrano Escudero Ana Belén PS Zorrilla 356 Pl:02 Pt:A 47008 Valladolid (Valladolid)	16161	-	CR-01	Labor o Labrado regadío	186			186	Rural	Hoja 12 Plano 3.4

RELACIÓN CONCRETA E INDIVIDUALIZADA DE LOS BIENES Y DERECHOS AFECTADOS

PROYECTO: AUTOVÍA DEL DUERO (A-11). TRAMO: QUINTANILLA DE ARRIBA (OESTE) - OLIVARES DE DUERO. PROVINCIA DE VALLADOLID

MUNICIPIO: VALBUENA DE DUERO

Nº DE ORDEN	REF. CATASTRAL	POLÍGONO	PARCEL A	TITULAR ACTUAL. NOMBRE Y DOMICILIO	TITULAR CATASTRAL. NOMBRE Y DOMICILIO	SUPERFICIE CATASTRAL m2	AFECCIONES (m2)						NATURALEZA	Nº DE HOJA PLANO DE EXPROPIACIÓN		
							SUB	CALIFICACIÓN FISCAL	APROVECHAMIENTO REAL	EXPROPIACIÓN	IMPOSICIÓN SERVIDUMBRE	OCUPACIÓN TEMPORAL			TOTAL	
47.1795-0047	47180A501000140000KX	501	14	Medrano Escudero Ana Belén PS Zorrilla 356 Pl:02 Pt:A 47008 Valladolid (Valladolid) Escudero García M Rosario PZ Ramón Nieto 9 47359 Valbuena de Duero (Valladolid)	Medrano Escudero Ana Belén PS Zorrilla 356 Pl:02 Pt:A 47008 Valladolid (Valladolid) Escudero García M Rosario PZ Ramón Nieto 9 47359 Valbuena de Duero (Valladolid)	15682	-	CR-01	Labor o Labradío regadío	3387				3387	Rural	Hoja 13 Plano 3.4
47.1795-0048	47180A501000150000KI	501	15	Medrano Nieto José María CL Pilon 3 47359 Valbuena de Duero (Valladolid)	Medrano Nieto José María CL Pilon 3 47359 Valbuena de Duero (Valladolid)	18527	-	CR-01	Labor o Labradío regadío	6945				6945	Rural	Hoja 13 Plano 3.4
47.1795-0049	47180A501000160000KJ	501	16	Medrano Martín María Dolores CL Cisterniga 3 Pl:05 Pt:E 47005 Valladolid (Valladolid)	Medrano Martín María Dolores CL Cisterniga 3 Pl:05 Pt:E 47005 Valladolid (Valladolid)	7022	-	CR-01	Labor o Labradío regadío	3023				3023	Rural	Hoja 13 Plano 3.4
47.1795-0050	47180A501000170000KE	501	17	Martín Martín Silvino CL Cisterniga 3 Pl:05 Pt:E 47005 Valladolid (Valladolid)	Martín Martín Silvino CL Cisterniga 3 Pl:05 Pt:E 47005 Valladolid (Valladolid)	26791	-	CR-01	Labor o Labradío regadío	12183		10	12193	Rural	Hoja 13 Plano 3.4	
47.1795-0051	47180A501000180000KS	501	18	Martin San Jose Cristina Sainaz CI Coso 5 47359 Peñafiel, Valladolid (Valladolid) San Jose Siguenza M Angeles CI Coso 5 47359 Valbuena de Duero (Valladolid)	Martin San Jose Cristina Sainaz CI Coso 5 47359 Valbuena De Duero (Valladolid) San Jose Siguenza M Angeles CI Coso 5 47359 Valbuena de Duero (Valladolid)	10000	-	CR-01	Labor o Labradío regadío	4519	486	358	5363	Rural	Hoja 13 Plano 3.4	

RELACIÓN CONCRETA E INDIVIDUALIZADA DE LOS BIENES Y DERECHOS AFECTADOS

PROYECTO: AUTOVÍA DEL DUERO (A-11). TRAMO: QUINTANILLA DE ARRIBA (OESTE) - OLIVARES DE DUERO. PROVINCIA DE VALLADOLID

MUNICIPIO: VALBUENA DE DUERO

Nº DE ORDEN	REF. CATASTRAL	POLÍGONO	PARCEL A	TITULAR ACTUAL. NOMBRE Y DOMICILIO	TITULAR CATASTRAL. NOMBRE Y DOMICILIO	SUPERFICIE CATASTRAL m2	AFECCIONES (m2)						NATURALEZA	Nº DE HOJA PLANO DE EXPROPIACIÓN	
							SUB	CALIFICACIÓN FISCAL	APROVECHAMIENTO REAL	EXPROPIACIÓN	IMPOSICIÓN SERVIDUMBRE	OCUPACIÓN TEMPORAL			TOTAL
47.1795-0052	47180A501000190000KZ	501	19	Medrano Moro Josefina AV Reina Sofía 17 Es:5 Pl:04 Pt:C 28919 Leganés (Madrid)	Medrano Moro Josefina AV Reina Sofía 17 Es:5 Pl:04 Pt:C 28919 Leganés (Madrid)	10590	-	CR-02	Labor o Labradío regadío	5372	29	156	5557	Rural	Hoja 13 Plano 3.4
47.1795-0053	47180A501000200000KE	501	20	Moro González M Ángeles CL Muro 10 Pl:05 Pt:G 47004 Valladolid (Valladolid)	Moro González M Ángeles CL Muro 10 Pl:05 Pt:G 47004 Valladolid (Valladolid)	3420	-	CR-02	Labor o Labradío regadío	1763	248	160	2171	Rural	Hoja 13 Plano 3.4
47.1795-0054	47180A501000210000KS	501	21	Moro González Jacob CL Portillo del Prado 17 Pl:01 Pt:E 47011 Valladolid (Valladolid)	Moro González Jacob CL Portillo del Prado 17 Pl:01 Pt:E 47011 Valladolid (Valladolid)	10228	-	CR-02	Labor o Labradío regadío	4793	50	68	4911	Rural	Hoja 13 Plano 3.4
47.1795-0055	47180A501090080000KJ	501	9008	Ministerio de Agricultura Alimentación y Medio Ambiente PS Infanta Isabel 1 28014 Madrid (Madrid)	Ministerio de Agricultura Alimentación y Medio Ambiente PS Infanta Isabel 1 28014 Madrid (Madrid)	4825	-	HG-00	Hidrografía natural	420			420	Rural	Hoja 13 Plano 3.4
47.1795-0056	47180A501090010000KM	501	9001	Ayuntamiento de Valbuena de Duero CL Onésimo Redondo 47359 Valbuena de Duero (Valladolid)	Ayuntamiento de Valbuena de Duero CL Onésimo Redondo 47359 Valbuena de Duero (Valladolid)	39440	-	VT-00	Vía de comunicación de dominio público	3521	960	710	5191	Rural	Hoja 13 y 14 Plano 3.4
47.1795-0057	47180A501000220000KZ	501	22	Moro Martín Eusebio CL José Antonio 18 47359 Valbuena de Duero (Valladolid)	Moro Martín Eusebio CL José Antonio 18 47359 Valbuena de Duero (Valladolid)	23339	-	CR-02	Labor o Labradío regadío	8711	219	188	9118	Rural	Hoja 13 y 14 Plano 3.4
47.1795-0058	47180A501000240000KH	501	24	Moro Moro Nieves CL La Olma 20 Pl:01 Pt:B 47300 Peñafiel (Valladolid)	Moro Moro Nieves CL La Olma 20 Pl:01 Pt:B 47300 Peñafiel (Valladolid)	11399	-	CR-01	Labor o Labradío regadío	11370			11370	Rural	Hoja 13 y 14 Plano 3.4

RELACIÓN CONCRETA E INDIVIDUALIZADA DE LOS BIENES Y DERECHOS AFECTADOS

PROYECTO: AUTOVÍA DEL DUERO (A-11). TRAMO: QUINTANILLA DE ARRIBA (OESTE) - OLIVARES DE DUERO. PROVINCIA DE VALLADOLID

MUNICIPIO: VALBUENA DE DUERO

Nº DE ORDEN	REF. CATASTRAL	POLÍGONO	PARCEL A	TITULAR ACTUAL. NOMBRE Y DOMICILIO	TITULAR CATASTRAL. NOMBRE Y DOMICILIO	SUPERFICIE CATASTRAL m2	AFECCIONES (m2)						NATURALEZA	Nº DE HOJA PLANO DE EXPROPIACIÓN		
							SUB	CALIFICACIÓN FISCAL	APROVECHAMIENTO REAL	EXPROPIACIÓN	IMPOSICIÓN SERVIDUMBRE	OCUPACIÓN TEMPORAL			TOTAL	
47.1795-0059	47180A501000250000KW	501	25	Martín Moral José M CL La Olma 20 47300 Peñafiel (Valladolid) Martín Medrano José M DNI: 12048073Y CL Onésimo Redondo 1 47359 Valbuena de Duero (Valladolid) Martín Moral M. Luisa DNI: 12212759N CL Norte 6 Pl:01 Pt:J 47007 Valladolid (Valladolid)	Martín Moral José M CL La Olma 20 47300 Peñafiel (Valladolid) Martín Medrano José M DNI: 12048073Y CL Onésimo Redondo 1 47359 Valbuena de Duero (Valladolid) Martín Moral M. Luisa DNI: 12212759N CL Norte 6 Pl:01 Pt:J 47007 Valladolid (Valladolid)	5998	-	CR-01	Labor o Labradío regadío	5139				5139	Rural	Hoja 14 Plano 3.4
47.1795-0060	47180A501000230000KU	501	23	Moro Moro Luz María CL Onésimo Redondo 27 47359 Valbuena de Duero (Valladolid) Moro Moro Daría DNI: 12244969E CL Cantares 2 Pl:01 Pt:A 09400 Aranda de Duero (Burgos) Moro Moro Ana María. CL Real de Abajo 15 47359 Valbuena de Duero (Valladolid)	Moro Moro Luz María CL Onésimo Redondo 27 47359 Valbuena de Duero (Valladolid) Moro Moro Daría DNI: 12244969E CL Cantares 2 Pl:01 Pt:A 09400 Aranda de Duero (Burgos) Moro Moro Segunda DNI: 12670562T CL Donantes de Sangre 5 Bl:5 Pl:01 Pt:C 24007 León (León) Moro Moro Ana María. CL Real de Abajo 15 47359 Valbuena de Duero (Valladolid)	6580	-	CR-02	Labor o Labradío regadío	1335	3	17	1355	Rural	Hoja 14 Plano 3.4	

RELACIÓN CONCRETA E INDIVIDUALIZADA DE LOS BIENES Y DERECHOS AFECTADOS

PROYECTO: AUTOVÍA DEL DUERO (A-11). TRAMO: QUINTANILLA DE ARRIBA (OESTE) - OLIVARES DE DUERO. PROVINCIA DE VALLADOLID

MUNICIPIO: VALBUENA DE DUERO

Nº DE ORDEN	REF. CATASTRAL	POLÍGONO	PARCEL A	TITULAR ACTUAL. NOMBRE Y DOMICILIO	TITULAR CATASTRAL. NOMBRE Y DOMICILIO	SUPERFICIE CATASTRAL m2	AFECCIONES (m2)							NATURALEZA	Nº DE HOJA PLANO DE EXPROPIACIÓN
							SUB	CALIFICACIÓN FISCAL	APROVECHAMIENTO REAL	EXPROPIACIÓN	IMPOSICIÓN SERVIDUMBRE	OCUPACIÓN TEMPORAL	TOTAL		
47.1795-0061	47180A501000300000KB	501	30	Martín Martín Sebastián CL Prolongación del Coso 1 47359 Valbuena de Duero (Valladolid)	Martín Martín Sebastián CL Prolongación del Coso 1 47359 Valbuena de Duero (Valladolid)	79298	-	CR-02	Labor o Labradio regadío	21494	1212	720	23426	Rural	Hoja 14 Plano 3.4
47.1795-0062	47180A501000320000KG	501	32	Martín García Ana PS Zorrilla 10 Pl:05 Pt:1ZD 47006 Valladolid (Valladolid)	Martín García Ana PS Zorrilla 10 Pl:05 Pt:1ZD 47006 Valladolid (Valladolid)	9168	-	CR-02	Labor o Labradio regadío	6448			6448	Rural	Hoja 14 Plano 3.4
47.1795-0063	47180A501000330000KQ	501	33	Molinero Moreno Miguel Ángel CL José Antonio 5 47359 Valbuena de Duero (Valladolid)	Molinero Moreno Miguel Ángel CL José Antonio 5 47359 Valbuena de Duero (Valladolid)	8100	-	CR-02	Labor o Labradio regadío	4335			4335	Rural	Hoja 14 Plano 3.4
47.1795-0064	47180A501000340000KP	501	34	Martín Moro Israel An San Bernardo CL Heras 3 47359 Valbuena de Duero (Valladolid) Martín Moro Ana Belén CL Barbería 3 47350 Quintanilla de Onésimo (Valladolid) Martín Moro Francisco Javier CL Mirlo 64 Pl:02 Pt:B 47012 Valladolid (Valladolid) Martín Moro David. CL Alfareros 12 47350 Quintanilla de Onésimo (Valladolid)	Martín Moro Israel An San Bernardo CL Heras 3 47359 Valbuena de Duero (Valladolid) Martín Moro Ana Belén CL Barbería 3 47350 Quintanilla de Onésimo (Valladolid) Martín Moro Francisco Javier CL Mirlo 64 Pl:02 Pt:B 47012 Valladolid (Valladolid) Martín Moro David. CL Alfareros 12 47350 Quintanilla de Onésimo (Valladolid)	6920	-	CR-02	Labor o Labradio regadío	4087			4087	Rural	Hoja 14 Plano 3.4

RELACIÓN CONCRETA E INDIVIDUALIZADA DE LOS BIENES Y DERECHOS AFECTADOS

PROYECTO: AUTOVÍA DEL DUERO (A-11). TRAMO: QUINTANILLA DE ARRIBA (OESTE) - OLIVARES DE DUERO. PROVINCIA DE VALLADOLID

MUNICIPIO: VALBUENA DE DUERO

Nº DE ORDEN	REF. CATASTRAL	POLÍGONO	PARCEL A	TITULAR ACTUAL. NOMBRE Y DOMICILIO	TITULAR CATASTRAL. NOMBRE Y DOMICILIO	SUPERFICIE CATASTRAL m2	AFECCIONES (m2)						NATURALEZA	Nº DE HOJA PLANO DE EXPROPIACIÓN	
							SUB	CALIFICACIÓN FISCAL	APROVECHAMIENTO REAL	EXPROPIACIÓN	IMPOSICIÓN SERVIDUMBRE	OCUPACIÓN TEMPORAL			TOTAL
47.1795-0065	47180A501000350000KL	501	35	Moro Sanz M Carmen CL Eras 3 47359 Valbuena de Duero (Valladolid)	Moro Sanz M Carmen CL Eras 3 47359 Valbuena de Duero (Valladolid)	7349	-	CR-02	Labor o Labradio regadío	4324			4324	Rural	Hoja 14 Plano 3.4
			Moro Sanz Isabel. AV Prado Boyal 20 Pl:03 Pt:A 47140 Laguna de Duero (Valladolid)	Moro Sanz Isabel. AV Prado Boyal 20 Pl:03 Pt:A 47140 Laguna de Duero (Valladolid)											
			Moro Sanz M Luisa. CL Francisco Pizarro 3 Pl:01 Pt:A 47420 Iscar (Valladolid)	Moro Sanz M Luisa. CL Francisco Pizarro 3 Pl:01 Pt:A 47420 Iscar (Valladolid)											
			Moro Sanz M Rosario. CL Heras 1 47340 Sardón de Duero (Valladolid)	Moro Sanz M Rosario. CL Heras 1 47340 Sardón de Duero (Valladolid)											
			Moro Sanz Fermina. CL Lucayas 1 Pl:03 Pt:B 47014 Valladolid (Valladolid)	Moro Sanz Fermina. CL Lucayas 1 Pl:03 Pt:B 47014 Valladolid (Valladolid)											
			Moro Sanz Alfonso. CL Pedro García Lobato 2 Pl:01 Pt:D 47012 Valladolid (Valladolid)	Moro Sanz Alfonso. CL Pedro García Lobato 2 Pl:01 Pt:D 47012 Valladolid (Valladolid)											
47.1795-0066	47180A501000370000KF	501	37	Martín Martín Adelino CL Doña Encarnación Alonso P 6 Pl:01 Pt:A 47300 Peñafiel (Valladolid)	Martín Martín Adelino CL Doña Encarnación Alonso P 6 Pl:01 Pt:A 47300 Peñafiel (Valladolid)	16317	-	CR-01	Labor o Labradio regadío	16317			16317	Rural	Hoja 14 Plano 3.4

RELACIÓN CONCRETA E INDIVIDUALIZADA DE LOS BIENES Y DERECHOS AFECTADOS

PROYECTO: AUTOVÍA DEL DUERO (A-11). TRAMO: QUINTANILLA DE ARRIBA (OESTE) - OLIVARES DE DUERO. PROVINCIA DE VALLADOLID

MUNICIPIO: VALBUENA DE DUERO

Nº DE ORDEN	REF. CATASTRAL	POLÍGONO	PARCEL A	TITULAR ACTUAL. NOMBRE Y DOMICILIO	TITULAR CATASTRAL. NOMBRE Y DOMICILIO	SUPERFICIE CATASTRAL m2	AFECCIONES (m2)						NATURALEZA	Nº DE HOJA PLANO DE EXPROPIACIÓN	
							SUB	CALIFICACIÓN FISCAL	APROVECHAMIENTO REAL	EXPROPIACIÓN	IMPOSICIÓN SERVIDUMBRE	OCUPACIÓN TEMPORAL			TOTAL
47.1795-0067	47180A501000360000KT	501	36	Sanz González Isabel CL Rio Ag San Berardo 14 47359 Valbuena de Duero (Valladolid)	Sanz González Isabel CL Rio Ag San Berardo 14 47359 Valbuena de Duero (Valladolid)	4980	-	CR-02	Labor o Labradio regadio	2348				Rural	Hoja 14 Plano 3.4
				Moro Sanz M Carmen CL Eras 3 47359 Valbuena de Duero (Valladolid)	Moro Sanz M Carmen CL Eras 3 47359 Valbuena de Duero (Valladolid)										
				Moro Sanz Isabel. AV Prado Boyal 20 Pl:03 Pt:A 47140 Laguna de Duero (Valladolid)	Moro Sanz Isabel. AV Prado Boyal 20 Pl:03 Pt:A 47140 Laguna de Duero (Valladolid)										
				Moro Sanz M Luisa. CL Francisco Pizarro 3 Pl:01 Pt:A 47420 Iscar (Valladolid)	Moro Sanz M Luisa. CL Francisco Pizarro 3 Pl:01 Pt:A 47420 Iscar (Valladolid)										
				Moro Sanz M Rosario. CL Heras 1 47340 Sardón de Duero (Valladolid)	Moro Sanz M Rosario. CL Heras 1 47340 Sardón de Duero (Valladolid)										
				Moro Sanz Fermina. CL Lucayas 1 Pl:03 Pt:B 47014 Valladolid (Valladolid)	Moro Sanz Fermina. CL Lucayas 1 Pl:03 Pt:B 47014 Valladolid (Valladolid)										
				Moro Sanz Alfonso. CL Pedro García Lobato 2 Pl:01 Pt:D 47012 Valladolid (Valladolid)	Moro Sanz Alfonso. CL Pedro García Lobato 2 Pl:01 Pt:D 47012 Valladolid (Valladolid)										

RELACIÓN CONCRETA E INDIVIDUALIZADA DE LOS BIENES Y DERECHOS AFECTADOS

PROYECTO: AUTOVÍA DEL DUERO (A-11). TRAMO: QUINTANILLA DE ARRIBA (OESTE) - OLIVARES DE DUERO. PROVINCIA DE VALLADOLID

MUNICIPIO: VALBUENA DE DUERO

Nº DE ORDEN	REF. CATASTRAL	POLÍGONO	PARCEL A	TITULAR ACTUAL. NOMBRE Y DOMICILIO	TITULAR CATASTRAL. NOMBRE Y DOMICILIO	SUPERFICIE CATASTRAL m2	AFECCIONES (m2)						NATURALEZA	Nº DE HOJA PLANO DE EXPROPIACIÓN		
							SUB	CALIFICACIÓN FISCAL	APROVECHAMIENTO REAL	EXPROPIACIÓN	IMPOSICIÓN SERVIDUMBRE	OCUPACIÓN TEMPORAL			TOTAL	
47.1795-0068	47180A501000380000KM	501	38	Martín Martín Remedios CL Coso 13 47359 Valbuena de Duero (Valladolid)	Martín Martín Remedios CL Coso 13 47359 Valbuena de Duero (Valladolid)	4445	-	CR-01	Labor o Labradío regadío	4417				4417	Rural	Hoja 14 y 15 Plano 3.4
47.1795-0069	47180A501000390000KO	501	39	Moro Olmo Felicísimo CL Peñafiel 8 47359 Valbuena de Duero (Valladolid)	Moro Olmo Felicísimo CL Peñafiel 8 47359 Valbuena de Duero (Valladolid)	7239	-	CR-02	Labor o Labradío regadío	4135				4135	Rural	Hoja 15 Plano 3.4
47.1795-0070	47180A501000400000KF	501	40	Moral Moro Ana CL Veinte de Febrero 9 Bl:9 Pl:05 Pt:IZQ 47001 Valladolid (Valladolid)	Moral Moro Ana CL Veinte de Febrero 9 Bl:9 Pl:05 Pt:IZQ 47001 Valladolid (Valladolid)	7834	-	CR-02	Labor o Labradío regadío	4069				4069	Rural	Hoja 15 Plano 3.4
47.1795-0071	47180A501000410000KM	501	41	Moral Moro M Ángeles CL Veinte de Febrero 11 Pl:02 Pt:D 47001 Valladolid (Valladolid)	Moral Moro M Ángeles CL Veinte de Febrero 11 Pl:02 Pt:D 47001 Valladolid (Valladolid)	7949	-	CR-02	Labor o Labradío regadío	3995				3995	Rural	Hoja 15 Plano 3.4
47.1795-0072	47180A501000420000KO	501	42	Moral Moro M Carmen CL Flores 4 Pl:01 Pt:C 47005 Valladolid (Valladolid)	Moral Moro M Carmen CL Flores 4 Pl:01 Pt:C 47005 Valladolid (Valladolid)	7806	-	CR-02	Labor o Labradío regadío	3675				3675	Rural	Hoja 15 Plano 3.4
47.1795-0073	47180A501000430000KK	501	43	Moral Moro M José PZ San Juan Bautista de la S 2 Pl:03 Pt:B 47006 Valladolid (Valladolid)	Moral Moro M José PZ San Juan Bautista de la S 2 Pl:03 Pt:B 47006 Valladolid (Valladolid)	7828	-	CR-02	Labor o Labradío regadío	3131				3131	Rural	Hoja 15 Plano 3.4
47.1795-0074	47180A501000440000KR	501	44	Moral Moro Ramón CL Alfonso XIII 167 28016 Madrid (Madrid)	Moral Moro Ramón CL Alfonso XIII 167 28016 Madrid (Madrid)	8061	-	CR-02	Labor o Labradío regadío	2468				2468	Rural	Hoja 15 Plano 3.4

RELACIÓN CONCRETA E INDIVIDUALIZADA DE LOS BIENES Y DERECHOS AFECTADOS

PROYECTO: AUTOVÍA DEL DUERO (A-11). TRAMO: QUINTANILLA DE ARRIBA (OESTE) - OLIVARES DE DUERO. PROVINCIA DE VALLADOLID

MUNICIPIO: VALBUENA DE DUERO

Nº DE ORDEN	REF. CATASTRAL	POLÍGONO	PARCEL A	TITULAR ACTUAL. NOMBRE Y DOMICILIO	TITULAR CATASTRAL. NOMBRE Y DOMICILIO	SUPERFICIE CATASTRAL m2	AFECCIONES (m2)						NATURALEZA	Nº DE HOJA PLANO DE EXPROPIACIÓN		
							SUB	CALIFICACIÓN FISCAL	APROVECHAMIENTO REAL	EXPROPIACIÓN	IMPOSICIÓN SERVIDUMBRE	OCUPACIÓN TEMPORAL			TOTAL	
47.1795-0075	47180A501000450000KD	501	45	Ladrón Moral César CL Joaquín Velasco Martín 14 Pl:02 Pt:A 47014 Valladolid (Valladolid)	Ladrón Moral César CL Joaquín Velasco Martín 14 Pl:02 Pt:A 47014 Valladolid (Valladolid)	5150	-	CR-02	Labor o Labradío regadío	1199				1199	Rural	Hoja 15 Plano 3.4
				Ladrón Moral M Dolores CL Navarra 1 Pl:BJ Pt:DR 47007 Valladolid (Valladolid)	Ladrón Moral M Dolores CL Navarra 1 Pl:BJ Pt:DR 47007 Valladolid (Valladolid)											
				Ladrón Moral Saturdino CL Bolivia 10 Pl:08 Pt:E 47014 Valladolid (Valladolid)	Ladrón Moral Saturdino CL Bolivia 10 Pl:08 Pt:E 47014 Valladolid (Valladolid)											
47.1795-0076	47180A501000460000KX	501	46	Nieto Moral Carmen PZ Tenerías 5 Pl:03 Pt:D 47006 Valladolid (Valladolid)	Nieto Moral Carmen PZ Tenerías 5 Pl:03 Pt:D 47006 Valladolid (Valladolid)	5200	-	CR-02	Labor o Labradío regadío	890				890	Rural	Hoja 15 Plano 3.4
47.1795-0077	47180A501000470000KI	501	47	Moro Moro Marciano CL Onésimo Redondo 7 47359 Valbuena de Duero (Valladolid)	Moro Moro Marciano CL Onésimo Redondo 7 47359 Valbuena de Duero (Valladolid)	2821	-	CR-02	Labor o Labradío regadío	347				347	Rural	Hoja 15 Plano 3.4
47.1795-0078	47180A501000500000KI	501	50	Niño Moyano Juan CL Caamaño 74 Pl:1 Pt:F 47013 Valladolid (Valladolid)	Niño Moyano Juan CL Caamaño 74 Pl:1 Pt:F 47013 Valladolid (Valladolid)	2761	-	CR-02	Labor o Labradío regadío	396				396	Rural	Hoja 15 Plano 3.4
47.1795-0079	47180A501090040000KR	501	9004	Diputación Provincial de Valladolid CL Angustias 44 47003 Valladolid (Valladolid)	Diputación Provincial de Valladolid CL Angustias 44 47003 Valladolid (Valladolid)	29555	-	VT-00	Vía de comunicación de dominio público	9709				9709	Rural	Hoja 15 Plano 3.4
47.1795-0080	47180A501090050000KD	501	9005	Ayuntamiento de Valbuena de Duero CL Onésimo Redondo 47359 Valbuena de Duero (Valladolid)	Ayuntamiento de Valbuena de Duero CL Onésimo Redondo 47359 Valbuena de Duero (Valladolid)	2506	-	VT-00	Vía de comunicación de dominio público	507	193	120		820	Rural	Hoja 15 y 16 Plano 3.4

RELACIÓN CONCRETA E INDIVIDUALIZADA DE LOS BIENES Y DERECHOS AFECTADOS

PROYECTO: AUTOVÍA DEL DUERO (A-11). TRAMO: QUINTANILLA DE ARRIBA (OESTE) - OLIVARES DE DUERO. PROVINCIA DE VALLADOLID

MUNICIPIO: VALBUENA DE DUERO

Nº DE ORDEN	REF. CATASTRAL	POLÍGONO	PARCEL A	TITULAR ACTUAL. NOMBRE Y DOMICILIO	TITULAR CATASTRAL. NOMBRE Y DOMICILIO	SUPERFICIE CATASTRAL m2	AFECCIONES (m2)						NATURALEZA	Nº DE HOJA PLANO DE EXPROPIACIÓN	
							SUB	CALIFICACIÓN FISCAL	APROVECHAMIENTO REAL	EXPROPIACIÓN	IMPOSICIÓN SERVIDUMBRE	OCUPACIÓN TEMPORAL			TOTAL
					(Valladolid)										
47.1795-0081	47180A009000010000LY	9	1	Rojo González Dionisio Francisco CL Calvario 7 Pl:BJ 47360 Quintanilla de Arriba (Valladolid)	Rojo González Dionisio Francisco CL Calvario 7 Pl:BJ 47360 Quintanilla de Arriba (Valladolid)	36375	-	CR-02	Labor o Labradío regadío	572			572	Rural	Hoja 15 Plano 3.4
47.1795-0082	47180A009000020000LG	9	2	Medrano Nieto Jose María Cl Pílon 3 47359 Valbuena de Duero (Valladolid)	Medrano Nieto Jose María Cl Pílon 3 47359 Valbuena de Duero (Valladolid)	36125	a = 18000	CR-01	Labor o Labradío regadío	2137			2137	Rural	Hoja 15 Plano 3.4
				Paredes Carrascal Consuelo Cl Pílon 3 47359 Valbuena de Duero (Valladolid)	Paredes Carrascal Consuelo Cl Pílon 3 47359 Valbuena de Duero (Valladolid)		b = 18125	CR-02	Labor o Labradío regadío	11870		11870	Rural		
47.1795-0083	47180A009000030000LQ	9	3	Muñoz Razola Matilde CL Rondilla Santa Teresa 34 Pl:01 Pt:C 47010 Valladolid (Valladolid)	Muñoz Razola Matilde CL Rondilla Santa Teresa 34 Pl:01 Pt:C 47010 Valladolid (Valladolid)	36000	-	CR-02	Labor o Labradío regadío	35942			35942	Rural	Hoja 15 Plano 3.4

RELACIÓN CONCRETA E INDIVIDUALIZADA DE LOS BIENES Y DERECHOS AFECTADOS

PROYECTO: AUTOVÍA DEL DUERO (A-11). TRAMO: QUINTANILLA DE ARRIBA (OESTE) - OLIVARES DE DUERO. PROVINCIA DE VALLADOLID

MUNICIPIO: VALBUENA DE DUERO

Nº DE ORDEN	REF. CATASTRAL	POLÍGONO	PARCEL A	TITULAR ACTUAL. NOMBRE Y DOMICILIO	TITULAR CATASTRAL. NOMBRE Y DOMICILIO	SUPERFICIE CATASTRAL m2	AFECCIONES (m2)						NATURALEZA	Nº DE HOJA PLANO DE EXPROPIACIÓN	
							SUB	CALIFICACIÓN FISCAL	APROVECHAMIENTO REAL	EXPROPIACIÓN	IMPOSICIÓN SERVIDUMBRE	OCUPACIÓN TEMPORAL			TOTAL
47.1795-0084	47180A009000040000LP	9	4	Toribio Ortega Piedad Herederos de An San Bernardo CL Poniente 16 47359 Valbuena de Duero (Valladolid)	Toribio Ortega Piedad Herederos de An San Bernardo CL Poniente 16 47359 Valbuena de Duero (Valladolid)	34750	-	CR-02	Labor o Labradio regadío	29434				Rural	Hoja 15 y 16 Plano 3.4
				Nalda Toribio Ana María. CL Avenida de la Libertad 8 Pl:07 Pt:A 47140 Laguna de Duero (Valladolid)	Nalda Toribio Ana María. CL Avenida de la Libertad 8 Pl:07 Pt:A 47140 Laguna de Duero (Valladolid)										
				Nalda Toribio Félix. An San Bernardo CL Poniente 16 47359 Valbuena de Duero (Valladolid)	Nalda Toribio Félix. An San Bernardo CL Poniente 16 47359 Valbuena de Duero (Valladolid)										
				Nalda Toribio Tomás. CL Quintanilla 1 47359 Valbuena de Duero (Valladolid)	Nalda Toribio Tomás. CL Quintanilla 1 47359 Valbuena de Duero (Valladolid)										
				Nalda Toribio José María. CL Valbuena-San Bernardo 4 47359 Valbuena de Duero (Valladolid)	Nalda Toribio José María. CL Valbuena-San Bernardo 4 47359 Valbuena de Duero (Valladolid)										
				Nalda Toribio María Gloria. CL Peñafiel 7 47300 Peñafiel (Valladolid)	Nalda Toribio María Gloria. CL Peñafiel 7 47300 Peñafiel (Valladolid)										
				Nalda Toribio Miguel. An San Bernardo 1 47359 Valbuena de Duero (Valladolid)	Nalda Toribio Miguel. An San Bernardo 1 47359 Valbuena de Duero (Valladolid)										

RELACIÓN CONCRETA E INDIVIDUALIZADA DE LOS BIENES Y DERECHOS AFECTADOS

PROYECTO: AUTOVÍA DEL DUERO (A-11). TRAMO: QUINTANILLA DE ARRIBA (OESTE) - OLIVARES DE DUERO. PROVINCIA DE VALLADOLID

MUNICIPIO: VALBUENA DE DUERO

Nº DE ORDEN	REF. CATASTRAL	POLÍGONO	PARCEL A	TITULAR ACTUAL. NOMBRE Y DOMICILIO	TITULAR CATASTRAL. NOMBRE Y DOMICILIO	SUPERFICIE CATASTRAL m2	AFECCIONES (m2)						NATURALEZA	Nº DE HOJA PLANO DE EXPROPIACIÓN	
							SUB	CALIFICACIÓN FISCAL	APROVECHAMIENTO REAL	EXPROPIACIÓN	IMPOSICIÓN SERVIDUMBRE	OCUPACIÓN TEMPORAL			TOTAL
47.1795-0085	47180A009000050000LL	9	5	García Sanz Jesús An S Bernardo Duero 1 47359 Valbuena de Duero (Valladolid)	García Sanz Jesús An S Bernardo Duero 1 47359 Valbuena de Duero (Valladolid)	36250	a = 18000	CR-01	Labor o Labradio regadío	8168	923	398	9489	Rural	Hoja 16 Plano 3.4
							b = 18250	CR-02	Labor o Labradio regadío	572			572	Rural	
47.1795-0086	47180A009001060000LO	9	106	Pagos de Valdebaniego SL CL Santiago 15 Pl:03 Pt:Cen 47001 Valladolid (Valladolid)	Pagos de Valdebaniego SL CL Santiago 15 Pl:03 Pt:Cen 47001 Valladolid (Valladolid)	18500	-	CR-02	Labor o Labradio regadío	12029	145	104	12278	Rural	Hoja 15 y 16 Plano 3.4
47.1795-0087	47180A009090080000LX	9	9008	Caja Pagadora II del Magrana PZ San Juan de la Cruz 28003 Madrid (Madrid)	Caja Pagadora II del Magrana PZ San Juan de la Cruz 28003 Madrid (Madrid)	63837	-	HG-00	Hidrografía natural	3683			3683	Rural	Hoja 15 y 16 Plano 3.4
47.1795-0088	47180A009090020000LF	9	9002	Ayuntamiento de Valbuena de Duero CL Onésimo Redondo 47359 Valbuena de Duero (Valladolid)	Ayuntamiento de Valbuena de Duero CL Onésimo Redondo 47359 Valbuena de Duero (Valladolid)	53499	-	OT-00	Otros	6999			6999	Rural	Hoja 15 y 16 Plano 3.4
47.1795-0089	47180A009090050000LK	9	9005	Ayuntamiento de Valbuena de Duero CL Onésimo Redondo 47359 Valbuena de Duero (Valladolid)	Ayuntamiento de Valbuena de Duero CL Onésimo Redondo 47359 Valbuena de Duero (Valladolid)	4525	-	VT-00	Vía de comunicación de dominio público	2659		6	2665	Rural	Hoja 15 y 16 Plano 3.4
47.1795-0090	47180A009000090000LO	9	9	Budia Moya Julián CL Real de Abajo 6 47359 Valbuena de Duero (Valladolid)	Budia Moya Julián CL Martín Lutero King 3 Pl:01 Pt:A 47013 Valladolid (Valladolid)	38250	-	CR-02	Labor o Labradio regadío	2237			2237	Rural	Hoja 15 Plano 3.4
47.1795-0091	47180A009000080000LM	9	8	Medina Torrecilla Adela CL Valbuena 3 San Bernardo 47359 Valbuena de Duero (Valladolid)	Medina Torrecilla Adela CL Valbuena 3 San Bernardo 47359 Valbuena de Duero (Valladolid)	36375	-	CR-02	Labor o Labradio regadío	4474			4474	Rural	Hoja 15 Plano 3.4

RELACIÓN CONCRETA E INDIVIDUALIZADA DE LOS BIENES Y DERECHOS AFECTADOS

PROYECTO: AUTOVÍA DEL DUERO (A-11). TRAMO: QUINTANILLA DE ARRIBA (OESTE) - OLIVARES DE DUERO. PROVINCIA DE VALLADOLID

MUNICIPIO: VALBUENA DE DUERO

Nº DE ORDEN	REF. CATASTRAL	POLÍGONO	PARCEL A	TITULAR ACTUAL. NOMBRE Y DOMICILIO	TITULAR CATASTRAL. NOMBRE Y DOMICILIO	SUPERFICIE CATASTRAL m2	AFECCIONES (m2)						NATURALEZA	Nº DE HOJA PLANO DE EXPROPIACIÓN		
							SUB	CALIFICACIÓN FISCAL	APROVECHAMIENTO REAL	EXPROPIACIÓN	IMPOSICIÓN SERVIDUMBRE	OCUPACIÓN TEMPORAL			TOTAL	
47.1795-0092	47180A009000070000LF	9	7	Medrano Nieto José María CL Pilón 3 47359 Valbuena de Duero (Valladolid) Paredes Carrascal Consuelo CL Pilón 3 47359 Valbuena de Duero (Valladolid)	Medrano Nieto José María CL Pilón 3 47359 Valbuena de Duero (Valladolid) Paredes Carrascal Consuelo CL Pilón 3 47359 Valbuena de Duero (Valladolid)	36750	-	CR-02	Labor o Labradio regadío	3909				3909	Rural	Hoja 16 Plano 3.4
47.1795-0093	47180A009000060000LT	9	6	Martín Frutos Fernando CL Valbuena 19 47359 Valbuena de Duero (Valladolid)	Martín Frutos Fernando CL San Bernardo 13 47359 Valbuena de Duero (Valladolid)	38125	-	CR-01	Labor o Labradio regadío	10990	89	45	11124	Rural	Hoja 16 Plano 3.4	
47.1795-0094	47180A009090040000LO	9	9004	Diputación Provincial de Valladolid CL Angustias 44 47003 Valladolid (Valladolid)	Diputación Provincial de Valladolid CL Angustias 44 47003 Valladolid (Valladolid)	15203	-	VT-00	Vía de comunicación de dominio público	1785	427	108	2320	Rural	Hoja 16 Plano 3.4	
47.1795-0095	47180A009000260000LH	9	26	Nieto Martín José Luis CL El Coso 15 47359 Valbuena de Duero (Valladolid)	Nieto Martín José Luis CL El Coso 15 47359 Valbuena de Duero (Valladolid)	34000	-	CR-01	Labor o Labradio regadío	8934			8934	Rural	Hoja 16 Plano 3.4	
47.1795-0096	47180A009000270000LW	9	27	Dominio de Pingus SL CL Mariano García Abril 14 Pl:BJ 47014 Valladolid (Valladolid)	Dominio de Pingus SL CL Mariano García Abril 14 Pl:BJ 47014 Valladolid (Valladolid)	39000	-	CR-01	Labor o Labradio regadío	23542	74	43	23659	Rural	Hoja 16 Plano 3.4	
47.1795-0097	47180A009090170000LU	9	9017	Ayuntamiento de Valbuena de Duero CL Onésimo Redondo 47359 Valbuena de Duero (Valladolid)	Ayuntamiento de Valbuena de Duero CL Onésimo Redondo 47359 Valbuena de Duero (Valladolid)	5497	-	VT-00	Vía de comunicación de dominio público	854	45	18	917	Rural	Hoja 16 Plano 3.4	
47.1795-0098	47180A009000280000LA	9	28	Moral Moyano José Antonio CL Eras 11 San Bernardo 47359 Valbuena de Duero	Moral Moyano José Antonio CL Eras 11 San Bernardo 47359 Valbuena de Duero	45375	-	CR-01	Labor o Labradio regadío	643	347	211	1201	Rural	Hoja 16 Plano 3.4	

RELACIÓN CONCRETA E INDIVIDUALIZADA DE LOS BIENES Y DERECHOS AFECTADOS

PROYECTO: AUTOVÍA DEL DUERO (A-11). TRAMO: QUINTANILLA DE ARRIBA (OESTE) - OLIVARES DE DUERO. PROVINCIA DE VALLADOLID

MUNICIPIO: VALBUENA DE DUERO

Nº DE ORDEN	REF. CATASTRAL	POLÍGONO	PARCEL A	TITULAR ACTUAL. NOMBRE Y DOMICILIO	TITULAR CATASTRAL. NOMBRE Y DOMICILIO	SUPERFICIE CATASTRAL m2	AFECCIONES (m2)						NATURALEZA	Nº DE HOJA PLANO DE EXPROPIACIÓN	
							SUB	CALIFICACIÓN FISCAL	APROVECHAMIENTO REAL	EXPROPIACIÓN	IMPOSICIÓN SERVIDUMBRE	OCUPACIÓN TEMPORAL			TOTAL
				(Valladolid)	Duero (Valladolid)										
47.1795-0099	47180A009000350000LQ	9	35	Martín Niño Bonifacio VI Valbuena de Duero 47359 Valbuena de Duero (Valladolid)	Martín Niño Bonifacio VI Valbuena de Duero 47359 Valbuena de Duero (Valladolid)	35000	-	CR-02	Labor o Labradío regadío	1884	23	43	1950	Rural	Hoja 16 Plano 3.4
47.1795-0100	47180A009000340000LG	9	34	Martín Martín Florencio, Herederos de PZ Mayor 1 47359 Valbuena de Duero (Valladolid)	Martín Martín Florencio, Herederos de PZ Mayor 1 47359 Valbuena de Duero (Valladolid)	36500	-	CR-02	Labor o Labradío regadío	22644	141	86	22871	Rural	Hoja 16 y 17 Plano 3.4
47.1795-0101	47180A009000330000LY	9	33	Niño Herrero Isidro Celestino CL Nueva del Carmen 3 Es:D Pt:02 Pt:C 47005 Valladolid (Valladolid)	Niño Herrero Isidro Celestino CL Nueva del Carmen 3 Es:D Pt:02 Pt:C 47005 Valladolid (Valladolid)	39375	-	CR-02	Labor o Labradío regadío	1378			1378	Rural	Hoja 17 Plano 3.4
47.1795-0102	47180A009000370000LL	9	37	López Herrero César PS Juan Carlos I 9 Es:3 Pt:02 Pt:A 47013 Valladolid (Valladolid) López Herreor Julián CL Corta 16 47359 Valbuena de Duero (Valladolid) López Herreor Alfonso CL Camino de la Báscula 9 47350 Quintanilla de Onésimo (Valladolid)	López Herrero César PS Juan Carlos I 9 Es:3 Pt:02 Pt:A 47013 Valladolid (Valladolid) López Herreor Julián CL Corta 16 47359 Valbuena de Duero (Valladolid) López Herreor Alfonso CL Camino de la Báscula 9 47350 Quintanilla de Onésimo (Valladolid)	41750	-	CR-01	Labor o Labradío regadío	14993	52	42	15087	Rural	Hoja 17 Plano 3.4

RELACIÓN CONCRETA E INDIVIDUALIZADA DE LOS BIENES Y DERECHOS AFECTADOS

PROYECTO: AUTOVÍA DEL DUERO (A-11). TRAMO: QUINTANILLA DE ARRIBA (OESTE) - OLIVARES DE DUERO. PROVINCIA DE VALLADOLID

MUNICIPIO: VALBUENA DE DUERO

Nº DE ORDEN	REF. CATASTRAL	POLÍGONO	PARCEL A	TITULAR ACTUAL. NOMBRE Y DOMICILIO	TITULAR CATASTRAL. NOMBRE Y DOMICILIO	SUPERFICIE CATASTRAL m2	AFECCIONES (m2)							NATURALEZA	Nº DE HOJA PLANO DE EXPROPIACIÓN
							SUB	CALIFICACIÓN FISCAL	APROVECHAMIENTO REAL	EXPROPIACIÓN	IMPOSICIÓN SERVIDUMBRE	OCUPACIÓN TEMPORAL	TOTAL		
47.1795-0103	47180A009000380000LT	9	38	Moro González Basilides CL Isabela 6. San Bernardo 47359 Valbuena de Duero (Valladolid)	Moro González Basilides CL Isabela 6. San Bernardo 47359 Valbuena de Duero (Valladolid)	34500	a = 17000	CR-02	Labor o Labradio regadío	9252	242	162	9656	Rural	Hoja 17 Plano 3.4
				Moro González Basilides CL Isabela 6. San Bernardo 47359 Valbuena de Duero (Valladolid)	Moro González Basilides CL Isabela 6. San Bernardo 47359 Valbuena de Duero (Valladolid)		b = 17500	CR-03	Labor o Labradio regadío	71			71	Rural	Hoja 17 Plano 3.4
47.1795-0104	47180A009000420000LF	9	42	Bodega Matarromera SL CR San Bernardo 47359 Valbuena de Duero (Valladolid)	Bodega Matarromera SL CR San Bernardo 47359 Valbuena de Duero (Valladolid)	35250	-	CR-03	Labor o Labradio regadío	12411	106	139	12656	Rural	Hoja 17 Plano 3.4
47.1795-0105	47180A009000450000LK	9	45	Moral Frutos Floriano CL San Bernardo 8 47359 Valbuena de Duero (Valladolid)	Moral Frutos Floriano CL San Bernardo 8 47359 Valbuena de Duero (Valladolid)	31875	a = 15000	CR-03	Labor o Labradio regadío	14685			14685	Rural	Hoja 17 Plano 3.4
							b = 16875	CR-04	Labor o Labradio regadío	8875	218	116	9209	Rural	
47.1795-0106	47180A009000460000LR	9	46	Martín Medina Juan Diego CL Valbuena 8 47359 San Bernardo, Valbuena de Duero (Valladolid)	Martín Medina Juan Diego CL Valbuena San Bernardo 47359 Valbuena de Duero (Valladolid)	29625	-	CR-03	Labor o Labradio regadío	7141	1466	1003	9610	Rural	Hoja 17 Plano 3.4
47.1795-0107	47180A009090160000LZ	9	9016	Ayuntamiento de Valbuena de Duero CL Onésimo Redondo 47359 Valbuena de Duero (Valladolid)	Ayuntamiento de Valbuena de Duero CL Onésimo Redondo 47359 Valbuena de Duero (Valladolid)	55138	-	VT-00	Vía de comunicación de dominio público	1762	10	192	1964	Rural	Hoja 17 y 18 Plano 3.4
47.1795-0108	47180A009000630000LA	9	63	Dominio de Pingus SL CL Mariano García Abril 14 Pl:BJ 47014 Valladolid (Valladolid)	Dominio de Pingus SL CL Mariano García Abril 14 Pl:BJ 47014 Valladolid (Valladolid)	33875	-	CR-04	Labor o Labradio regadío	12345	128	129	12602	Rural	Hoja 17 y 18 Plano 3.4

RELACIÓN CONCRETA E INDIVIDUALIZADA DE LOS BIENES Y DERECHOS AFECTADOS

PROYECTO: AUTOVÍA DEL DUERO (A-11). TRAMO: QUINTANILLA DE ARRIBA (OESTE) - OLIVARES DE DUERO. PROVINCIA DE VALLADOLID

MUNICIPIO: VALBUENA DE DUERO

Nº DE ORDEN	REF. CATASTRAL	POLÍGONO	PARCEL A	TITULAR ACTUAL. NOMBRE Y DOMICILIO	TITULAR CATASTRAL. NOMBRE Y DOMICILIO	SUPERFICIE CATASTRAL m2	AFECCIONES (m2)						NATURALEZA	Nº DE HOJA PLANO DE EXPROPIACIÓN	
							SUB	CALIFICACIÓN FISCAL	APROVECHAMIENTO REAL	EXPROPIACIÓN	IMPOSICIÓN SERVIDUMBRE	OCUPACIÓN TEMPORAL			TOTAL
47.1795-0109	47180A009000620000LW	9	62	San José Lorenzo Esperanza AN San Bernardo 1 47359 Valbuena de Duero (Valladolid)	San José Lorenzo Esperanza AN San Bernardo 1 47359 Valbuena de Duero (Valladolid)	46325	-	CR-03	Labor o Labradío regadío	26	66	77	169	Rural	Hoja 17 y 18 Plano 3.4
47.1795-0110	47180A009000650000LY	9	65	Martín Martín Florencio Herederos de PZ Mayor 1 47359 Valbuena de Duero (Valladolid)	Martín Martín Florencio Herederos de PZ Mayor 1 47359 Valbuena de Duero (Valladolid)	42875	-	CR-04	Labor o Labradío regadío	3943	922	335	5200	Rural	Hoja 18 Plano 3.4
47.1795-0111	47180A009000660000LG	9	66	Bodega Matarromera SL CR San Bernardo 47359 Valbuena de Duero (Valladolid)	Bodega Matarromera SL CR San Bernardo 47359 Valbuena de Duero (Valladolid)	38625	-	CR-03	Labor o Labradío regadío	10669	867	373	11909	Rural	Hoja 18 Plano 3.4
47.1795-0112	47180A009000670000LQ	9	67	Moro González Eutimio CR San Bernardo 47359 Valbuena de Duero (Valladolid) Martín Fuente Evangelina CL Río 6 San Bernardo 47359 Valbuena de Duero (Valladolid)	Moro González Eutimio CR San Bernardo 47359 Valbuena de Duero (Valladolid) Martín Fuente Evangelina CL Río 6 San Bernardo 47359 Valbuena de Duero (Valladolid)	36625	-	CR-03	Labor o Labradío regadío	15070	540	368	15978	Rural	Hoja 18 Plano 3.4
47.1795-0113	47180A009000680000LP	9	68	Moya Sierra Francisco CL José Antonio 3 47359 Valbuena de Duero (Valladolid)	Moya Sierra Francisco CL José Antonio 3 47359 Valbuena de Duero (Valladolid)	40875	-	CR-03	Labor o Labradío regadío	4931	62	209	5202	Rural	Hoja 18 Plano 3.4
47.1795-0114	47180A009000830000LX	9	83	Ayuntamiento Pedáneo de la entidad Local Menor de San Bernardo. PZ Mayor 1 Es:00 Pl:00 47359 Valbuena de Duero (Valladolid)	Ayuntamiento Pedáneo de la entidad Local Menor de San Bernardo. PZ Mayor 1 Es:00 Pl:00 47359 Valbuena de Duero (Valladolid)	20250	-	RI-00	Árboles de ribera	5902		1665	7567	Rural	Hoja 18 Plano 3.4

RELACIÓN CONCRETA E INDIVIDUALIZADA DE LOS BIENES Y DERECHOS AFECTADOS

PROYECTO: AUTOVÍA DEL DUERO (A-11). TRAMO: QUINTANILLA DE ARRIBA (OESTE) - OLIVARES DE DUERO. PROVINCIA DE VALLADOLID

MUNICIPIO: VALBUENA DE DUERO

Nº DE ORDEN	REF. CATASTRAL	POLÍGONO	PARCEL A	TITULAR ACTUAL. NOMBRE Y DOMICILIO	TITULAR CATASTRAL. NOMBRE Y DOMICILIO	SUPERFICIE CATASTRAL m2	AFECCIONES (m2)					NATURALEZA	Nº DE HOJA PLANO DE EXPROPIACIÓN		
							SUB	CALIFICACIÓN FISCAL	APROVECHAMIENTO REAL	EXPROPIACIÓN	IMPOSICIÓN SERVIDUMBRE			OCUPACIÓN TEMPORAL	TOTAL
47.1795-0115	47180A009003310000LM	9	331	Dominio de Pingus SL CL Mariano García Abril 14 Pl:BJ 47014 Valladolid (Valladolid)	Dominio de Pingus SL CL Mariano García Abril 14 Pl:BJ 47014 Valladolid (Valladolid)	21812	-	CR-03	Labor o Labradío regadío			4	4	Rural	Hoja 17 Plano 3.4
47.1795-0116	47180A009000900000LS	9	90	Ayuntamiento Pedáneo de la entidad Local Menor de San Bernardo. PZ Mayor 1 Es:00 Pl:00 47359 Valbuena de Duero (Valladolid)	Ayuntamiento Pedáneo de la entidad Local Menor de San Bernardo. PZ Mayor 1 Es:00 Pl:00 47359 Valbuena de Duero (Valladolid)	23000	-	RI-00	Árboles de ribera	3835		1024	4859	Rural	Hoja 18 Plano 3.4
47.1795-0117	47180A009000910000LZ	9	91	Ayuntamiento Pedáneo de la entidad Local Menor de San Bernardo. PZ Mayor 1 Es:00 Pl:00 47359 Valbuena de Duero (Valladolid)	Ayuntamiento Pedáneo de la entidad Local Menor de San Bernardo. PZ Mayor 1 Es:00 Pl:00 47359 Valbuena de Duero (Valladolid)	17475	-	RI-00	Árboles de ribera	10		59	69	Rural	Hoja 19 Plano 3.4
47.1795-0118	47180A009002780000LS	9	278	Ayuntamiento Pedáneo de la entidad Local Menor de San Bernardo. PZ Mayor 1 Es:00 Pl:00 47359 Valbuena de Duero (Valladolid)	Ayuntamiento Pedáneo de la entidad Local Menor de San Bernardo. PZ Mayor 1 Es:00 Pl:00 47359 Valbuena de Duero (Valladolid)	760307	j = 276448	MP-00	Pinar pinea o de fruto	1888		527	2415	Rural	Hoja 18 y 19 Plano 3.4
47.1795-0119	47180A009090150000LS	9	9015	Ayuntamiento de Valbuena de Duero CL Onésimo Redondo 47359 Valbuena de Duero (Valladolid)	Ayuntamiento de Valbuena de Duero CL Onésimo Redondo 47359 Valbuena de Duero (Valladolid)	130400	-	HG-00	Hidrografía natural	964		284	1248	Rural	Hoja 19 Plano 3.4
47.1795-0120	47180A503000040000KS	503	4	García Prieto Alicia CL San Isidro 9 Es:1 Pl:05 Pt:C 47005 Valladolid (Valladolid)	García Prieto Alicia CL San Isidro 9 Es:1 Pl:05 Pt:C 47005 Valladolid (Valladolid)	28766	-	C-02	Labor o Labradío secano			77	77	Rural	Hoja 10 Plano 3.4

RELACIÓN CONCRETA E INDIVIDUALIZADA DE LOS BIENES Y DERECHOS AFECTADOS

PROYECTO: AUTOVÍA DEL DUERO (A-11). TRAMO: QUINTANILLA DE ARRIBA (OESTE) - OLIVARES DE DUERO. PROVINCIA DE VALLADOLID

MUNICIPIO: VALBUENA DE DUERO

Nº DE ORDEN	REF. CATASTRAL	POLÍGONO	PARCEL A	TITULAR ACTUAL. NOMBRE Y DOMICILIO	TITULAR CATASTRAL. NOMBRE Y DOMICILIO	SUPERFICIE CATASTRAL m2	AFECCIONES (m2)						NATURALEZA	Nº DE HOJA PLANO DE EXPROPIACIÓN	
							SUB	CALIFICACIÓN FISCAL	APROVECHAMIENTO REAL	EXPROPIACIÓN	IMPOSICIÓN SERVIDUMBRE	OCUPACIÓN TEMPORAL			TOTAL
47.1795-0121	47180A503000200000KP	503	20	García Prieto Liduvina CL Antonio Manuel y Cebas 1 Pl:06 Pt:A 09400 Aranda de Duero (Burgos)	García Prieto Liduvina CL Antonio Manuel y Cebas 1 Pl:06 Pt:A 09400 Aranda de Duero (Burgos)	11028	-	C-01	Labor o Labradío seco			6	6	Rural	Hoja 11 Plano 3.4
47.1795-0122	47180A501000260000KA	501	26	Martín Martín Eleuteria CL Jose Antonio 35 47360 Quintanilla de Arriba (Valladolid)	Martín Martín Eleuteria CL Jose Antonio 35 47360 Quintanilla de Arriba (Valladolid)	13479	-	CR-01	Labor o Labradío regadío		243	116	359	Rural	Hoja 13 Plano 3.4
47.1795-0123	47180A501000270000KB	501	27	Martín de la Fuente M Ángela CI Pólvara 11 Pl:04 Pt:A 47005 Valladolid (Valladolid)	Martín de la Fuente M Ángela CI Pólvara 11 Pl:04 Pt:A 47005 Valladolid (Valladolid)	11131	-	CR-01	Labor o Labradío regadío		200	102	302	Rural	Hoja 13 Plano 3.4
47.1795-0124	47180A501000280000KY	501	28	Guillamon Martín Joaquín CL Jacinto Verdaguer 23 Esc:A Pl:08 Pt:B 28019 Madrid (Madrid) Guillamon Martín Carmen María CL Jacinto Verdaguer 23 Esc:A Pl:08 Pt:B 28019 Madrid (Madrid) Guillamon Martín María Alejandra CL Jacinto Verdaguer 23 Esc:A Pl:08 Pt:D 28019 Madrid (Madrid)	Guillamon Martín Joaquín CL Jacinto Verdaguer 23 Esc:A Pl:08 Pt:B 28019 Madrid (Madrid) Guillamon Martín Carmen María CL Jacinto Verdaguer 23 Esc:A Pl:08 Pt:B 28019 Madrid (Madrid) Guillamon Martín María Alejandra CL Jacinto Verdaguer 23 Esc:A Pl:08 Pt:D 28019 Madrid (Madrid)	11475	-	CR-01	Labor o Labradío regadío		184	109	293	Rural	Hoja 14 Plano 3.4
47.1795-0125	47180A501000290000KG	501	29	Martín García David CL Prolongacin del Coso 1 47359 Valbuena de Duero (Valladolid)	Martín García David CL Prolongacin del Coso 1 47359 Valbuena de Duero (Valladolid)	27833	-	CR-01	Labor o Labradío regadío		362	286	648	Rural	Hoja 14 Plano 3.4

RELACIÓN CONCRETA E INDIVIDUALIZADA DE LOS BIENES Y DERECHOS AFECTADOS

PROYECTO: AUTOVÍA DEL DUERO (A-11). TRAMO: QUINTANILLA DE ARRIBA (OESTE) - OLIVARES DE DUERO. PROVINCIA DE VALLADOLID

MUNICIPIO: VALBUENA DE DUERO

Nº DE ORDEN	REF. CATASTRAL	POLÍGONO	PARCEL A	TITULAR ACTUAL. NOMBRE Y DOMICILIO	TITULAR CATASTRAL. NOMBRE Y DOMICILIO	SUPERFICIE CATASTRAL m2	AFECCIONES (m2)						NATURALEZA	Nº DE HOJA PLANO DE EXPROPIACIÓN		
							SUB	CALIFICACIÓN FISCAL	APROVECHAMIENTO REAL	EXPROPIACIÓN	IMPOSICIÓN SERVIDUMBRE	OCUPACIÓN TEMPORAL			TOTAL	
47.1795-0126	47180A00900010000LF	9	10	Martin Martin Miguel CI Santa Maria 2 Valbuena Duero 47359 Valbuena de Duero [Valladolid]	Martin Martin Miguel CI Santa Maria 2 Valbuena Duero 47359 Valbuena de Duero [Valladolid]	39413	-	CR-03	Labor o Labradio regadío	1222				1222	Rural	Hoja 15 Plano 3.4
47.1795-0127	47180A009000430000LM	9	43	Bodega Matarromera SL CR San Bernardo 47359 Valbuena de Duero (Valladolid)	Bodega Matarromera SL CR San Bernardo 47359 Valbuena de Duero (Valladolid)	35423	35423	V-01	Viña secano			6		6	Rural	Hoja 17 Plano 3.4
47.1795-0128	47180A009000640000LB	9	64	Alejo Vega Jose CI Generalisimo 9 San Bernardo 47359 Valbuena de Duero (Valladolid)	Alejo Vega Jose CI Generalisimo 9 San Bernardo 47359 Valbuena de Duero (Valladolid)	36500	-	CR-04	Labor o Labradio regadío			5		5	Rural	Hoja 18 Plano 3.4
47.1795-0129	47180A009090010000LT	9	9001	Diputación Provincial de Valladolid CL Angustias 44 47003 Valladolid (Valladolid)	Diputación Provincial de Valladolid CL Angustias 44 47003 Valladolid (Valladolid)	6917	-	VT-00	Vía de comunicación de dominio público	1194				1194	Rural	Hoja 15 Plano 3.4
47.1795-0130	47180A503000130000KB	503	13	Ayuntamiento de Valbuena de Duero CL Onésimo Redondo 47359 Valbuena de Duero (Valladolid)	Ayuntamiento de Valbuena de Duero CL Onésimo Redondo 47359 Valbuena de Duero (Valladolid)	1092	-	C-02	Labor o Labradio secano	488				488	Rural	Hoja 11 Plano 3.4

RELACIÓN CONCRETA E INDIVIDUALIZADA DE LOS BIENES Y DERECHOS AFECTADOS

PROYECTO: AUTOVÍA DEL DUERO (A-11). TRAMO: QUINTANILLA DE ARRIBA (OESTE) - OLIVARES DE DUERO. PROVINCIA DE VALLADOLID

MUNICIPIO: VALBUENA DE DUERO

Nº DE ORDEN	REF. CATASTRAL	POLÍGONO	PARCEL A	TITULAR ACTUAL. NOMBRE Y DOMICILIO	TITULAR CATASTRAL. NOMBRE Y DOMICILIO	SUPERFICIE CATASTRAL m2	AFECCIONES (m2)						NATURALEZA	Nº DE HOJA PLANO DE EXPROPIACIÓN	
							SUB	CALIFICACIÓN FISCAL	APROVECHAMIENTO REAL	EXPROPIACIÓN	IMPOSICIÓN SERVIDUMBRE	OCUPACIÓN TEMPORAL			TOTAL
47.1795-0131	47180A503000140000KY	503	14	Martinez Yañez Olegario Pz Batallas 13 Pl:4 Pt:A 47005 Valladolid [Valladolid] Martinez Yañez M Soledad CI Cardenal Torquemada 3 Pl:01 Pt:D 47010 Valladolid [Valladolid] Martinez Yañez M Cesarea CI San Lazaro 21 Bl:21 Pl:05 Pt:D 47009 Valladolid [Valladolid] Martinez Yañez Rosa Maria Pz Batallas 13 Pl:04 Pt:A 47005 Valladolid [Valladolid]	Martinez Yañez Olegario Pz Batallas 13 Pl:4 Pt:A 47005 Valladolid [Valladolid] Martinez Yañez M Soledad CI Cardenal Torquemada 3 Pl:01 Pt:D 47010 Valladolid [Valladolid] Martinez Yañez M Cesarea CI San Lazaro 21 Bl:21 Pl:05 Pt:D 47009 Valladolid [Valladolid] Martinez Yañez Rosa Maria Pz Batallas 13 Pl:04 Pt:A 47005 Valladolid [Valladolid]	610	-	C-01	Labor o Labradio seco	255			255	Rural	Hoja 11 Plano 3.4
47.1795-0133	47180A503053700000KJ	503	5370	Ayuntamiento de Valbuena de Duero CL Onésimo Redondo 47359 Valbuena de Duero (Valladolid)	Ayuntamiento de Valbuena de Duero CL Onésimo Redondo 47359 Valbuena de Duero (Valladolid)	7984	-	I-00	Improductivo	182			182	Rural	Hoja 12 Plano 3.4
47.1795-0134	47180A506000020000KH	506	2	Medrano Martin Maria Dolores CI Cisterniga 3 Pl:05 Pt:E 47005 Valladolid [Valladolid]	Medrano Martin Maria Dolores CI Cisterniga 3 Pl:05 Pt:E 47005 Valladolid [Valladolid]	34456	-	C-01	Labor o Labradio seco	172			172	Rural	Hoja 24 Plano 3.4
47.1795-0135	47180A506000050000KB	506	5	Martin Martin Silvino CI Cisterniga 3 Pl:05 Pt:E 47005 Valladolid [Valladolid]	Martin Martin Silvino CI Cisterniga 3 Pl:05 Pt:E 47005 Valladolid [Valladolid]	68908	a=62606	C-02	Labor o Labradio seco	183			183	Rural	Hoja 24 Plano 3.4

RELACIÓN CONCRETA E INDIVIDUALIZADA DE LOS BIENES Y DERECHOS AFECTADOS

PROYECTO: AUTOVÍA DEL DUERO (A-11). TRAMO: QUINTANILLA DE ARRIBA (OESTE) - OLIVARES DE DUERO. PROVINCIA DE VALLADOLID

MUNICIPIO: VALBUENA DE DUERO

Nº DE ORDEN	REF. CATASTRAL	POLÍGONO	PARCEL A	TITULAR ACTUAL. NOMBRE Y DOMICILIO	TITULAR CATASTRAL. NOMBRE Y DOMICILIO	SUPERFICIE CATASTRAL m2	AFECCIONES (m2)						NATURALEZA	Nº DE HOJA PLANO DE EXPROPIACIÓN		
							SUB	CALIFICACIÓN FISCAL	APROVECHAMIENTO REAL	EXPROPIACIÓN	IMPOSICIÓN SERVIDUMBRE	OCUPACIÓN TEMPORAL			TOTAL	
47.1795-0136	47180A506000090000KP	506	9	Medrano Moro Gema Cl Los Coterros Cacedo 19 Es:E Pl:02 39608 Camargo [Cantabria]	Medrano Moro Gema Cl Los Coterros Cacedo 19 Es:E Pl:02 39608 Camargo [Cantabria]	99457	a=69080	C-05	Labor o Labradio secano	2353				2353	Rural	Hoja 23 Plano 3.4
47.1795-0137	47180A506000110000KQ	506	11	Ayuntamiento de Valbuena de Duero CL Onésimo Redondo 47359 Valbuena de Duero (Valladolid)	Ayuntamiento de Valbuena de Duero CL Onésimo Redondo 47359 Valbuena de Duero (Valladolid)	1108669	a=430339	C-05	Labor o Labradio secano	42				42	Rural	Hoja 22 Plano 3.4
							e=445083	MN-00	Pinar pinea o de fruto	87				87	Rural	Hoja 24 Plano 3.4
							f=29030	E-00	Pastos	127				127	Rural	Hoja 24 Plano 3.4
47.1795-0138	47180A506000120000KP	506	12	Martin Ribote Patricio Cl Real Abajo 21 47359 Valbuena de Duero [Valladolid]	Martin Ribote Patricio Cl Real Abajo 21 47359 Valbuena de Duero [Valladolid]	95637	a=93054	C-05	Labor o Labradio secano	618				618	Rural	Hoja 22 Plano 3.4
47.1795-0139	47180A506090070000KF	506	9007	Ministerio de Agricultura Alimentación y Medio Ambiente PS Infanta Isabel 1 28014 Madrid (Madrid)	Ministerio de Agricultura Alimentación y Medio Ambiente PS Infanta Isabel 1 28014 Madrid (Madrid)	7452	-	HG-00	Hidrografía natural	32				32	Rural	Hoja 24 Plano 3.4

RELACIÓN CONCRETA E INDIVIDUALIZADA DE LOS BIENES Y DERECHOS AFECTADOS

PROYECTO: AUTOVÍA DEL DUERO (A-11). TRAMO: QUINTANILLA DE ARRIBA (OESTE) - OLIVARES DE DUERO. PROVINCIA DE VALLADOLID

MUNICIPIO: QUINTANILLA DE ARRIBA

Nº DE ORDEN	REF. CATASTRAL	POLÍGONO	PARCELA	TITULAR ACTUAL. NOMBRE Y DOMICILIO	TITULAR CATASTRAL. NOMBRE Y DOMICILIO	SUPERFICIE CATASTRAL m2	AFECCIONES (m2)						NATURALEZA	Nº DE HOJA PLANO DE EXPROPIACIÓN	
							SUB	CALIFICACIÓN FISCAL	APROVECHAMIENTO REAL	EXPROPIACIÓN	IMPOSICIÓN SERVIDUMBRE	OCUPACIÓN TEMPORAL			TOTAL
47.1277-0001	47128A002090030000ZP	2	9003	Ministerio Agricultura Alimentación y Medio Ambiente PS Infanta Isabel 1 28014 Madrid (Madrid)	Ministerio Agricultura Alimentación y Medio Ambiente PS Infanta Isabel 1 28014 Madrid (Madrid)	81266	-	HG-00	Hydrografía natural	1025		294	1319	Rural	Hoja 19 Plano 3.4
47.1277-0002	47128A002090190000ZS	2	9019	Junta de Castilla y León. Servicios Centrales CL José Cantalapiedra 2 47014 Valladolid (Valladolid)	Junta de Castilla y León. Servicios Centrales CL José Cantalapiedra 2 47014 Valladolid (Valladolid)	58585	-	VT-00	Vía de comunicación de dominio público	1757		492	2249	Rural	Hoja 19 Plano 3.4
47.1277-0003	47128A002051260000ZO	2	5126	Repiso Arranz M Jesús CL Honduras 2 Pl:05 Pt:F 47014 Valladolid (Valladolid)	Repiso Arranz M Jesús CL Honduras 2 Pl:05 Pt:F 47014 Valladolid (Valladolid)	982	-	RI-00	Árboles de ribera			15	15	Rural	Hoja 19 Plano 3.4
47.1277-0004	47128A002051250000ZM	2	5125	Redondo Carrascal Félix Herederos de CL Iglesia 22 47360 Quintanilla de Arriba (Valladolid)	Redondo Carrascal Félix Herederos de CL Iglesia 22 47360 Quintanilla de Arriba (Valladolid)	912	-	RI-00	Árboles de ribera	179		143	322	Rural	Hoja 19 Plano 3.4
47.1277-0005	47128A002000010000ZH	2	1	Villan Rodríguez Victorino Herederos de CL Ruiz Hernandez 8 Bl:8 Pl:01 Pt:C 47001 Valladolid (Valladolid)	Villan Rodríguez Victorino Herederos de CL Ruiz Hernandez 8 Bl:8 Pl:01 Pt:C 47001 Valladolid (Valladolid)	10650	-	CR-03	Labor o Labradío regadío	4081		390	4471	Rural	Hoja 19 Plano 3.4
47.1277-0006	47128A002000020000ZW	2	2	Cuesta Redondo José CL Urraca 4 Pl:03 Pt: C 47012 Valladolid	Cuesta Redondo José CL Urraca 4 Pl:03 Pt: C 47012 Valladolid	6000	-	CR-03	Labor o Labradío regadío	3100		37	3137	Rural	Hoja 19 Plano 3.4
47.1277-0007	47128A002000030000ZA	2	3	Tejero Sanz José Antonio AV Valladolid 2 Quintanilla Arriba 47360 Valladolid	Tejero Sanz José Antonio AV Valladolid 2 Quintanilla Arriba 47360 Valladolid	10550	-	CR-03	Labor o Labradío regadío	6604		2989	9593	Rural	Hoja 19 Plano 3.4

RELACIÓN CONCRETA E INDIVIDUALIZADA DE LOS BIENES Y DERECHOS AFECTADOS

PROYECTO: AUTOVÍA DEL DUERO (A-11). TRAMO: QUINTANILLA DE ARRIBA (OESTE) - OLIVARES DE DUERO. PROVINCIA DE VALLADOLID

MUNICIPIO: QUINTANILLA DE ARRIBA

Nº DE ORDEN	REF. CATASTRAL	POLÍGONO	PARCELA	TITULAR ACTUAL. NOMBRE Y DOMICILIO	TITULAR CATASTRAL. NOMBRE Y DOMICILIO	SUPERFICIE CATASTRAL m2	AFECCIONES (m2)						NATURALEZA	Nº DE HOJA PLANO DE EXPROPIACIÓN	
							SUB	CALIFICACIÓN FISCAL	APROVECHAMIENTO REAL	EXPROPIACIÓN	IMPOSICIÓN SERVIDUMBRE	OCUPACIÓN TEMPORAL			TOTAL
47.1277-0008	47128A002000040000ZB	2	4	Pastor Arranz Salvador CL Nogal 12 47004 Valladolid	Pastor Arranz Salvador CL Nogal 12 47004 Valladolid	3280	-	CR-03	Labor o Labradío regadío	1962		595	2557	Rural	Hoja 19 Plano 3.4
47.1277-0009	47128A002000050000ZY	2	5	Redondo Arranz José Cl Queipo de Llano 1 Bl:1 / 47360 Quintanilla de Arriba Hernando Martín Rosario Cl Fuente Bl:N / 47360 Quintanilla De Arriba Redondo Carrascal M Soledad Cl Gondomar 1 Es:Dr Pl:08 Pt:G / 47011 Valladolid Redondo Carrascal M Encarnación Cl Panaderos 69 Pl:07 Pt:A / 47004 Valladolid Redondo Pascual M Jesús Josefina Cl Joaquin Velasco Martin 15 Bl:15 Pl:03 Pt:Izq / 47014 Valladolid Redondo Pascual Jose María Cl Mariano García Abril 1 Bl:1 Pl:07 Pt:Izq / 47014 Valladolid Redondo Hernandez Luis Felix Av Juan Pablo II 72 Pl:1 Pt:B /	Redondo Arranz José Cl Queipo de Llano 1 Bl:1 / 47360 Quintanilla de Arriba Hernando Martín Rosario Cl Fuente Bl:N / 47360 Quintanilla De Arriba Redondo Carrascal M Soledad Cl Gondomar 1 Es:Dr Pl:08 Pt:G / 47011 Valladolid Redondo Carrascal M Encarnación Cl Panaderos 69 Pl:07 Pt:A / 47004 Valladolid Redondo Pascual M Jesús Josefina Cl Joaquin Velasco Martin 15 Bl:15 Pl:03 Pt:Izq / 47014 Valladolid Redondo Pascual Jose María Cl Mariano García Abril 1 Bl:1 Pl:07 Pt:Izq / 47014 Valladolid Redondo Hernandez Luis Felix Av Juan Pablo II 72 Pl:1 Pt:B /	6060	-	CR-03	Labor o Labradío regadío	3408		324	3732	Rural	Hoja 19 Plano 3.4

RELACIÓN CONCRETA E INDIVIDUALIZADA DE LOS BIENES Y DERECHOS AFECTADOS

PROYECTO: AUTOVÍA DEL DUERO (A-11). TRAMO: QUINTANILLA DE ARRIBA (OESTE) - OLIVARES DE DUERO. PROVINCIA DE VALLADOLID

MUNICIPIO: QUINTANILLA DE ARRIBA

Nº DE ORDEN	REF. CATASTRAL	POLÍGONO	PARCELA	TITULAR ACTUAL. NOMBRE Y DOMICILIO	TITULAR CATASTRAL. NOMBRE Y DOMICILIO	SUPERFICIE CATASTRAL m2	AFECCIONES (m2)						NATURALEZA	Nº DE HOJA PLANO DE EXPROPIACIÓN	
							SUB	CALIFICACIÓN FISCAL	APROVECHAMIENTO REAL	EXPROPIACIÓN	IMPOSICIÓN SERVIDUMBRE	OCUPACIÓN TEMPORAL			TOTAL
				50009 Zaragoza Redondo Hernandez Juan Carlos Pz del Deporte 8 Pl:03 Pt:C / 20009 Donostia-San Sebastian Fuente Redondo M Begoña Tr Ciudades Hermanadas 13 Pl:01 Pt:E / 33204 Gijon de la Fuente Redondo Jose Carlos CI Felip Pedrell 3 Pl:01 Pt:N / 43005 Tarragona de la Fuente Redondo Maria Aurora CI Juan de Irigoyen 1 Es:10 Pl:D / 48004 Bilbao de la Fuente Redondo Laura CI Caro 23 Pl:01 Pt:B / 07013 Palma de Mallorca	50009 Zaragoza Redondo Hernandez Juan Carlos Pz del Deporte 8 Pl:03 Pt:C / 20009 Donostia-San Sebastian Fuente Redondo M Begoña Tr Ciudades Hermanadas 13 Pl:01 Pt:E / 33204 Gijon de la Fuente Redondo Jose Carlos CI Felip Pedrell 3 Pl:01 Pt:N / 43005 Tarragona de la Fuente Redondo Maria Aurora CI Juan de Irigoyen 1 Es:10 Pl:D / 48004 Bilbao de la Fuente Redondo Laura CI Caro 23 Pl:01 Pt:B / 07013 Palma de Mallorca										
47.1277-0010	47128A002000060000ZG	2	6	Martín Martín José Antonio CL Gamazo 12 Pl:05 47004 Valladolid (Valladolid)	Martín Martín José Antonio CL Gamazo 12 Pl:05 47004 Valladolid (Valladolid)	6500	-	CR-03	Labor o Labradio regadío	3070		493	3563	Rural	Hoja 19 Plano 3.4

RELACIÓN CONCRETA E INDIVIDUALIZADA DE LOS BIENES Y DERECHOS AFECTADOS

PROYECTO: AUTOVÍA DEL DUERO (A-11). TRAMO: QUINTANILLA DE ARRIBA (OESTE) - OLIVARES DE DUERO. PROVINCIA DE VALLADOLID

MUNICIPIO: QUINTANILLA DE ARRIBA

Nº DE ORDEN	REF. CATASTRAL	POLÍGONO	PARCELA	TITULAR ACTUAL. NOMBRE Y DOMICILIO	TITULAR CATASTRAL. NOMBRE Y DOMICILIO	SUPERFICIE CATASTRAL m2	AFECCIONES (m2)						NATURALEZA	Nº DE HOJA PLANO DE EXPROPIACIÓN	
							SUB	CALIFICACIÓN FISCAL	APROVECHAMIENTO REAL	EXPROPIACIÓN	IMPOSICIÓN SERVIDUMBRE	OCUPACIÓN TEMPORAL			TOTAL
47.1277-0011	47128A002000070000ZQ	2	7	Redondo Redondo Nicolás TR Eras 4 47360 Quintanilla de Arriba (Valladolid)	Redondo Redondo Nicolás TR Eras 4 47360 Quintanilla de Arriba (Valladolid)	9440	-	CR-03	Labor o Labradío regadío	3971		267	4238	Rural	Hoja 19 Plano 3.4
				Redondo Redondo M Mercedes CL Mariano de los Cobos, 111 47014 Valladolid (Valladolid)	Redondo Redondo M Mercedes CL Mariano de los Cobos, 111 47014 Valladolid (Valladolid)										
				Redondo Redondo M Carmen CL Imperial 3 Pl:05 Pt:C 47014 Valladolid (Valladolid)	Redondo Redondo M Carmen CL Imperial 3 Pl:05 Pt:C 47014 Valladolid (Valladolid)										
47.1277-0012	47128A002000080000ZP	2	8	Redondo Fuente Eusebio T CL Cartagena 1 Es:I:Z Pl:04 Pt:G 47013 Valladolid (Valladolid)	Redondo Fuente Eusebio T CL Cartagena 1 Es:I:Z Pl:04 Pt:G 47013 Valladolid (Valladolid)	12160	-	CR-03	Labor o Labradío regadío	4224			4224	Rural	Hoja 19 Plano 3.4
47.1277-0013	47128A002090040000ZL	2	9004	Comunidad de Regantes de Valdemudarra CL Santa Isabel 10 Mérida de Peñafiel 47318 Peñafiel (Valladolid)	Comunidad de Regantes de Valdemudarra CL Santa Isabel 10 Mérida de Peñafiel 47318 Peñafiel (Valladolid)	1324	-	HC-00	Hidrografía construída	508			508	Rural	Hoja 19 Plano 3.4

RELACIÓN CONCRETA E INDIVIDUALIZADA DE LOS BIENES Y DERECHOS AFECTADOS

PROYECTO: AUTOVÍA DEL DUERO (A-11). TRAMO: QUINTANILLA DE ARRIBA (OESTE) - OLIVARES DE DUERO. PROVINCIA DE VALLADOLID

MUNICIPIO: QUINTANILLA DE ARRIBA

Nº DE ORDEN	REF. CATASTRAL	POLÍGONO	PARCELA	TITULAR ACTUAL. NOMBRE Y DOMICILIO	TITULAR CATASTRAL. NOMBRE Y DOMICILIO	SUPERFICIE CATASTRAL m2	AFECCIONES (m2)						NATURALEZA	Nº DE HOJA PLANO DE EXPROPIACIÓN	
							SUB	CALIFICACIÓN FISCAL	APROVECHAMIENTO REAL	EXPROPIACIÓN	IMPOSICIÓN SERVIDUMBRE	OCUPACIÓN TEMPORAL			TOTAL
47.1277-0014	47128A002000090000ZL	2	9	Redondo Redondo Dolores Desconocido 47360 Quintanilla de Arriba (Valladolid)	Redondo Redondo Dolores Desconocido 47360 Quintanilla de Arriba (Valladolid)	17740	-	CR-03	Labor o Labradío regadío	2836				Rural	Hoja 19 Plano 3.4
				Redondo Redondo Francisco Desconocido 47360 Quintanilla de Arriba (Valladolid)	Redondo Redondo Francisco Desconocido 47360 Quintanilla de Arriba (Valladolid)										
				Redondo Redondo Visitación Desconocido 47360 Quintanilla de Arriba (Valladolid)	Redondo Redondo Visitación Desconocido 47360 Quintanilla de Arriba (Valladolid)										
				Redondo Redondo Emiliano PZ Doctor Lozano 8, PL:03 Pt:A 28038 Madrid (Madrid)	Redondo Redondo Emiliano PZ Doctor Lozano 8, PL:03 Pt:A 28038 Madrid (Madrid)										
				Redondo Redondo M Angela CL Jose Antonio Primo Rivera 7 47360 Quintanilla de Arriba (Valladolid)	Redondo Redondo M Angela CL Jose Antonio Primo Rivera 7 47360 Quintanilla de Arriba (Valladolid)										

RELACIÓN CONCRETA E INDIVIDUALIZADA DE LOS BIENES Y DERECHOS AFECTADOS

PROYECTO: AUTOVÍA DEL DUERO (A-11). TRAMO: QUINTANILLA DE ARRIBA (OESTE) - OLIVARES DE DUERO. PROVINCIA DE VALLADOLID

MUNICIPIO: QUINTANILLA DE ARRIBA

Nº DE ORDEN	REF. CATASTRAL	POLÍGONO	PARCELA	TITULAR ACTUAL. NOMBRE Y DOMICILIO	TITULAR CATASTRAL. NOMBRE Y DOMICILIO	SUPERFICIE CATASTRAL m2	AFECCIONES (m2)						NATURALEZA	Nº DE HOJA PLANO DE EXPROPIACIÓN		
							SUB	CALIFICACIÓN FISCAL	APROVECHAMIENTO REAL	EXPROPIACIÓN	IMPOSICIÓN SERVIDUMBRE	OCUPACIÓN TEMPORAL			TOTAL	
47.1277-0015	47128A002000100000ZQ	2	10	Redondo Redondo Dolores Desconocido 47360 Quintanilla de Arriba (Valladolid)	Redondo Redondo Dolores Desconocido 47360 Quintanilla de Arriba (Valladolid)	21650	-	CR-03	Labor o Labradio regadio	2127			2127	Rural	Hoja 19 Plano 3.4	
			Redondo Redondo Francisco Desconocido 47360 Quintanilla de Arriba (Valladolid)	Redondo Redondo Francisco Desconocido 47360 Quintanilla de Arriba (Valladolid)												
			Redondo Redondo Visitación Desconocido 47360 Quintanilla de Arriba (Valladolid)	Redondo Redondo Visitación Desconocido 47360 Quintanilla de Arriba (Valladolid)												
			Redondo Redondo Emiliano PZ Doctor Lozano 8, PL:03 Pt:A 28038 Madrid (Madrid)	Redondo Redondo Emiliano PZ Doctor Lozano 8, PL:03 Pt:A 28038 Madrid (Madrid)												
			Redondo Redondo M Angela CL Jose Antonio Primo Rivera 7 47360 Quintanilla de Arriba (Valladolid)	Redondo Redondo M Angela CL Jose Antonio Primo Rivera 7 47360 Quintanilla de Arriba (Valladolid)												
47.1277-0016	47128A002000110000ZP	2	11	Martín Martín José Antonio CL Gamazo 12 PI:05 47004 Valladolid (Valladolid)	Martín Martín José Antonio CL Gamazo 12 PI:05 47004 Valladolid (Valladolid)	1490	-	CR-03	Labor o Labradio regadio	317				317	Rural	Hoja 19 Plano 3.4

RELACIÓN CONCRETA E INDIVIDUALIZADA DE LOS BIENES Y DERECHOS AFECTADOS

PROYECTO: AUTOVÍA DEL DUERO (A-11). TRAMO: QUINTANILLA DE ARRIBA (OESTE) - OLIVARES DE DUERO. PROVINCIA DE VALLADOLID

MUNICIPIO: QUINTANILLA DE ARRIBA

Nº DE ORDEN	REF. CATASTRAL	POLÍGONO	PARCELA	TITULAR ACTUAL. NOMBRE Y DOMICILIO	TITULAR CATASTRAL. NOMBRE Y DOMICILIO	SUPERFICIE CATASTRAL m2	AFECCIONES (m2)						NATURALEZA	Nº DE HOJA PLANO DE EXPROPIACIÓN		
							SUB	CALIFICACIÓN FISCAL	APROVECHAMIENTO REAL	EXPROPIACIÓN	IMPOSICIÓN SERVIDUMBRE	OCUPACIÓN TEMPORAL			TOTAL	
47.1277-0017	47128A002000120000ZL	2	12	Santamaría Cerezo Jaime CL Madroño 47 47008 Valladolid (Valladolid)	Santamaría Cerezo Jaime CL Madroño 47 47008 Valladolid (Valladolid)	20370	-	V-02	Viña secano	358				358	Rural	Hoja 19 Plano 3.4
				García Alonso M Mar CL Madroño 47 47008 Valladolid (Valladolid)	García Alonso M Mar CL Madroño 47 47008 Valladolid (Valladolid)											
47.1277-0018	47128A002090120000ZK	2	9012	Ayuntamiento de Quintanilla de Arriba PZ G. Franco 1 47360 Quintanilla de Arriba (Valladolid)	Ayuntamiento de Quintanilla de Arriba PZ G. Franco 1 47360 Quintanilla de Arriba (Valladolid)	11690	-	VT-00	Vía de comunicación de dominio público	3375				3375	Rural	Hoja 19 Plano 3.4
47.1277-0019	47128A002051240000ZF	2	5124	Tejero Arranz Estanislao Herederos de CL No consta 47360 Quintanilla de Arriba (Valladolid)	Tejero Arranz Estanislao Herederos de CL No consta 47360 Quintanilla de Arriba (Valladolid)	15925	-	CR-02	Labor o Labradío regadío	366				366	Rural	Hoja 19 Plano 3.4
47.1277-0020	47128A002000540000ZD	2	54	Arranz Madrazo Alejandra CL Peña Santa 4 Pt: D 28034 Madrid (Madrid)	Arranz Madrazo Alejandra CL Peña Santa 4 Pt: D 28034 Madrid (Madrid)	13120	-	CR-02	Labor o Labradío regadío	1892				1892	Rural	Hoja 19 Plano 3.4
47.1277-0021	47128A002090060000ZF	2	9006	Comunidad de Regantes de Valdemudarra CL Santa Isabel 10 Mélida de Peñafiel 47318 Peñafiel (Valladolid)	Comunidad de Regantes de Valdemudarra CL Santa Isabel 10 Mélida de Peñafiel 47318 Peñafiel (Valladolid)	6298	-	HC-00	Hidrografía construída	1645				1645	Rural	Hoja 19, 20 y 21 Plano 3.4
47.1277-0022	47128A002000530000ZR	2	53	Redondo Martín Luis Carlos CL Emilia Pardo Bazán 16 Pt: 02 Pt: C 28903 Getafe (Madrid)	Redondo Martín Luis Carlos CL Emilia Pardo Bazán 16 Pt: 02 Pt: C 28903 Getafe (Madrid)	4540	-	CR-02	Labor o Labradío regadío	1181				1181	Rural	Hoja 19 Plano 3.4

RELACIÓN CONCRETA E INDIVIDUALIZADA DE LOS BIENES Y DERECHOS AFECTADOS

PROYECTO: AUTOVÍA DEL DUERO (A-11). TRAMO: QUINTANILLA DE ARRIBA (OESTE) - OLIVARES DE DUERO. PROVINCIA DE VALLADOLID

MUNICIPIO: QUINTANILLA DE ARRIBA

Nº DE ORDEN	REF. CATASTRAL	POLÍGONO	PARCELA	TITULAR ACTUAL. NOMBRE Y DOMICILIO	TITULAR CATASTRAL. NOMBRE Y DOMICILIO	SUPERFICIE CATASTRAL m2	AFECCIONES (m2)						NATURALEZA	Nº DE HOJA PLANO DE EXPROPIACIÓN		
							SUB	CALIFICACIÓN FISCAL	APROVECHAMIENTO REAL	EXPROPIACIÓN	IMPOSICIÓN SERVIDUMBRE	OCUPACIÓN TEMPORAL			TOTAL	
47.1277-0023	47128A002000520000ZK	2	52	Redondo Martín Luis Carlos CL Emilia Pardo Bazán 16 Pl:02 Pt:C 28903 Getafe (Madrid)	Redondo Martín Luis Carlos CL Emilia Pardo Bazán 16 Pl:02 Pt:C 28903 Getafe (Madrid)	19350	-	CR-03	Labor o Labradío regadío	7321				7321	Rural	Hoja 19 Plano 3.4
47.1277-0024	47128A002000510000ZO	2	51	Redondo Martín Luis Carlos CL Emilia Pardo Bazán 16 Pl:02 Pt:C 28903 Getafe (Madrid)	Redondo Martín Luis Carlos CL Emilia Pardo Bazán 16 Pl:02 Pt:C 28903 Getafe (Madrid)	5630	-	CR-03	Labor o Labradío regadío	2347				2347	Rural	Hoja 19 Plano 3.4
47.1277-0025	47128A002000490000ZK	2	49	Pascual de la Fuente Roberto CL Plaza Mayor 5 47360 Quintanilla de Arriba (Valladolid)	Pascual de la Fuente Roberto CL Plaza Mayor 5 47360 Quintanilla de Arriba (Valladolid)	4350	-	CR-03	Labor o Labradío regadío	1823				1823	Rural	Hoja 19 y 20 Plano 3.4
47.1277-0026	47128A002000500000ZM	2	50	Pascual de la Fuente Roberto CL Plaza Mayor 5 47360 Quintanilla de Arriba (Valladolid)	Pascual de la Fuente Roberto CL Plaza Mayor 5 47360 Quintanilla de Arriba (Valladolid)	1630	-	CR-03	Labor o Labradío regadío	1126				1126	Rural	Hoja 19 y 20 Plano 3.4
47.1277-0027	47128A002000470000ZM	2	47	Redondo Carrascal Quirino CL Iglesia 22 47360 Quintanilla de Arriba (Valladolid)	Redondo Carrascal Quirino CL Iglesia 22 47360 Quintanilla de Arriba (Valladolid)	12140	-	CR-03	Labor o Labradío regadío	4416				4416	Rural	Hoja 20 Plano 3.4
47.1277-0028	47128A002000460000ZF	2	46	Redondo Carrascal Félix Herederos de CL Iglesia 22 47360 Quintanilla de Arriba (Valladolid)	Redondo Carrascal Félix Herederos de CL Iglesia 22 47360 Quintanilla de Arriba (Valladolid)	6980	-	CR-03	Labor o Labradío regadío	2631				2631	Rural	Hoja 20 Plano 3.4
47.1277-0029	47128A002000450000ZT	2	45	Pascual de la Fuente Roberto CL Plaza Mayor 5 47360 Quintanilla de Arriba (Valladolid)	Pascual de la Fuente Roberto CL Plaza Mayor 5 47360 Quintanilla de Arriba (Valladolid)	3590	-	CR-03	Labor o Labradío regadío	2423				2423	Rural	Hoja 20 Plano 3.4

RELACIÓN CONCRETA E INDIVIDUALIZADA DE LOS BIENES Y DERECHOS AFECTADOS

PROYECTO: AUTOVÍA DEL DUERO (A-11). TRAMO: QUINTANILLA DE ARRIBA (OESTE) - OLIVARES DE DUERO. PROVINCIA DE VALLADOLID

MUNICIPIO: QUINTANILLA DE ARRIBA

Nº DE ORDEN	REF. CATASTRAL	POLÍGONO	PARCELA	TITULAR ACTUAL. NOMBRE Y DOMICILIO	TITULAR CATASTRAL. NOMBRE Y DOMICILIO	SUPERFICIE CATASTRAL m2	AFECCIONES (m2)						NATURALEZA	Nº DE HOJA PLANO DE EXPROPIACIÓN		
							SUB	CALIFICACIÓN FISCAL	APROVECHAMIENTO REAL	EXPROPIACIÓN	IMPOSICIÓN SERVIDUMBRE	OCUPACIÓN TEMPORAL			TOTAL	
47.1277-0030	47128A002000440000ZL	2	44	Pascual de la Fuente Roberto CL Plaza Mayor 5 47360 Quintanilla de Arriba (Valladolid)	Pascual de la Fuente Roberto CL Plaza Mayor 5 47360 Quintanilla de Arriba (Valladolid)	3720	-	CR-02	Labor o Labradío regadío	296				296	Rural	Hoja 20 Plano 3.4
47.1277-0031	47128A002000430000ZP	2	43	Madrazo Tejero Tomás Herederos de CL Queipo Llano 47360 Quintanilla de Arriba (Valladolid)	Madrazo Tejero Tomás Herederos de CL Queipo Llano 47360 Quintanilla de Arriba (Valladolid)	4740	-	CR-02	Labor o Labradío regadío	1869				1869	Rural	Hoja 20 Plano 3.4
47.1277-0032	47128A002000420000ZQ	2	42	Sanz Peña Alfonso Herederos de CL Nicolás Salmerón 35 Pl:02 Pt:C 47004 Valladolid (Valladolid)	Sanz Peña Alfonso Herederos de CL Nicolás Salmerón 35 Pl:02 Pt:C 47004 Valladolid (Valladolid)	6288	-	CR-02	Labor o Labradío regadío	2129				2129	Rural	Hoja 20 Plano 3.4
47.1277-0033	47128A002001130000ZO	2	113	Sanz Peña Catalina CL Quart de Les Valls, Pl:22 46014 Valencia (Valencia)	Sanz Peña Catalina CL Quart de Les Valls, Pl:22 46014 Valencia (Valencia)	6288	-	CR-02	Labor o Labradío regadío	2146				2146	Rural	Hoja 20 Plano 3.4

RELACIÓN CONCRETA E INDIVIDUALIZADA DE LOS BIENES Y DERECHOS AFECTADOS

PROYECTO: AUTOVÍA DEL DUERO (A-11). TRAMO: QUINTANILLA DE ARRIBA (OESTE) - OLIVARES DE DUERO. PROVINCIA DE VALLADOLID

MUNICIPIO: QUINTANILLA DE ARRIBA

Nº DE ORDEN	REF. CATASTRAL	POLÍGONO	PARCELA	TITULAR ACTUAL. NOMBRE Y DOMICILIO	TITULAR CATASTRAL. NOMBRE Y DOMICILIO	SUPERFICIE CATASTRAL m2	AFECCIONES (m2)						NATURALEZA	Nº DE HOJA PLANO DE EXPROPIACIÓN		
							SUB	CALIFICACIÓN FISCAL	APROVECHAMIENTO REAL	EXPROPIACIÓN	IMPOSICIÓN SERVIDUMBRE	OCUPACIÓN TEMPORAL			TOTAL	
47.1277-0034	47128A002001140000ZK	2	114	Arranz Repiso M Ascensión CL Calvario 5 47360 Quintanilla de Arriba (Valladolid)	Arranz Repiso M Ascensión CL Calvario 5 47360 Quintanilla de Arriba (Valladolid)	6288	-	CR-02	Labor o Labradio regadío	2175					Rural	Hoja 20 Plano 3.4
				Sanz Arranz María Josefa. CL Pelicano 17 Pl:03 Pt:C 47012 Valladolid (Valladolid)	Sanz Arranz María Josefa. CL Pelicano 17 Pl:03 Pt:C 47012 Valladolid (Valladolid)											
				Sanz Arranz Jesús Martiniano. CL Embajadores 12 Pl:03 Pt:A 47013 Valladolid (Valladolid)	Sanz Arranz Jesús Martiniano. CL Embajadores 12 Pl:03 Pt:A 47013 Valladolid (Valladolid)											
				Sanz Arranz M Carmen. CL Pelicano 17 Pl:06 Pt:D 47012 Valladolid (Valladolid)	Sanz Arranz M Carmen. CL Pelicano 17 Pl:06 Pt:D 47012 Valladolid (Valladolid)											
				Sanz Arranz M Susana. PS San Vicente 8 Pl:03 Pt:A 47012 Valladolid (Valladolid)	Sanz Arranz M Susana. PS San Vicente 8 Pl:03 Pt:A 47012 Valladolid (Valladolid)											
				Sanz Arranz Ernesto. PZ León Felipe 4 Pl:07 Pt:A 47012 Valladolid (Valladolid)	Sanz Arranz Ernesto. PZ León Felipe 4 Pl:07 Pt:A 47012 Valladolid (Valladolid)											
				Sanz Arranz M Belén. CL Pelicano 17 Pl:06 Pt:D 47012 Valladolid (Valladolid)	Sanz Arranz M Belén. CL Pelicano 17 Pl:06 Pt:D 47012 Valladolid (Valladolid)											

RELACIÓN CONCRETA E INDIVIDUALIZADA DE LOS BIENES Y DERECHOS AFECTADOS

PROYECTO: AUTOVÍA DEL DUERO (A-11). TRAMO: QUINTANILLA DE ARRIBA (OESTE) - OLIVARES DE DUERO. PROVINCIA DE VALLADOLID

MUNICIPIO: QUINTANILLA DE ARRIBA

Nº DE ORDEN	REF. CATASTRAL	POLÍGONO	PARCELA	TITULAR ACTUAL. NOMBRE Y DOMICILIO	TITULAR CATASTRAL. NOMBRE Y DOMICILIO	SUPERFICIE CATASTRAL m2	AFECCIONES (m2)						NATURALEZA	Nº DE HOJA PLANO DE EXPROPIACIÓN		
							SUB	CALIFICACIÓN FISCAL	APROVECHAMIENTO REAL	EXPROPIACIÓN	IMPOSICIÓN SERVIDUMBRE	OCUPACIÓN TEMPORAL			TOTAL	
47.1277-0035	47128A002001150000ZR	2	115	Sanz Peña Josefa Herederos de CL Camarena 211 Pl:4 Pt:C 28047 Madrid (Madrid)	Sanz Peña Josefa Herederos de CL Camarena 211 Pl:4 Pt:C 28047 Madrid (Madrid)	6288	-	CR-02	Labor o Labradío regadío	2202				2202	Rural	Hoja 20 Plano 3.4
47.1277-0036	47128A002001160000ZD	2	116	Sanz Peña Rosalina CL Villalba de los Alcores 6 Pl:03 Pt:IZQ 47008 Valladolid (Valladolid)	Sanz Peña Rosalina CL Villalba de los Alcores 6 Pl:03 Pt:IZQ 47008 Valladolid (Valladolid)	6288	-	CR-02	Labor o Labradío regadío	2198				2198	Rural	Hoja 20 Plano 3.4
47.1277-0037	47128A002000410000ZG	2	41	Herguedas Barroso M Rosario, Herederos de Av Estación 1 47360 Quintanilla de Arriba (Valladolid)	Herguedas Barroso M Rosario, Herederos de Av Estación 1 47360 Quintanilla de Arriba (Valladolid)	5140	-	CR-02	Labor o Labradío regadío	1854				1854	Rural	Hoja 20 Plano 3.4
47.1277-0038	47128A002000400000ZY	2	40	Madrazo Tejero Felix Iturritxu 9 Pl:07 Pt:B 01006 Vitoria-Gasteiz (Araba/Álava)	Madrazo Tejero Felix Iturritxu 9 Pl:07 Pt:B 01006 Vitoria-Gasteiz (Araba/Álava)	12330	-	CR-02	Labor o Labradío regadío	4740				4740	Rural	Hoja 20 Plano 3.4
47.1277-0039	47128A002000390000ZQ	2	39	Redondo Madrazo Ana María CL Muñoz Calero 22 47300 Peñafiel (VALLADOLID)	Redondo Madrazo Ana María CL Muñoz Calero 22 47300 Peñafiel (VALLADOLID)	5000	-	CR-02	Labor o Labradío regadío	1983				1983	Rural	Hoja 20 Plano 3.4
47.1277-0040	47128A002000380000ZG	2	38	Redondo Martín José Ignacio CL Orden de Malta 23 Pl:03 Pt:B 47011 Valladolid (Valladolid)	Redondo Martín José Ignacio CL Orden de Malta 23 Pl:03 Pt:B 47011 Valladolid (Valladolid)	11130	-	CR-02	Labor o Labradío regadío	4425				4425	Rural	Hoja 20 Plano 3.4
47.1277-0041	47128A002000370000ZY	2	37	COVIRIRUEDA SL CM Barreros 2 Laguna de Duero 47140 Laguna de Duero (Valladolid)	COVIRIRUEDA SL CM Barreros 2 Laguna de Duero 47140 Laguna de Duero (Valladolid)	4840	-	CR-02	Labor o Labradío regadío	1489				1489	Rural	Hoja 20 Plano 3.4

RELACIÓN CONCRETA E INDIVIDUALIZADA DE LOS BIENES Y DERECHOS AFECTADOS

PROYECTO: AUTOVÍA DEL DUERO (A-11). TRAMO: QUINTANILLA DE ARRIBA (OESTE) - OLIVARES DE DUERO. PROVINCIA DE VALLADOLID

MUNICIPIO: QUINTANILLA DE ARRIBA

Nº DE ORDEN	REF. CATASTRAL	POLÍGONO	PARCELA	TITULAR ACTUAL. NOMBRE Y DOMICILIO	TITULAR CATASTRAL. NOMBRE Y DOMICILIO	SUPERFICIE CATASTRAL m2	AFECCIONES (m2)						NATURALEZA	Nº DE HOJA PLANO DE EXPROPIACIÓN		
							SUB	CALIFICACIÓN FISCAL	APROVECHAMIENTO REAL	EXPROPIACIÓN	IMPOSICIÓN SERVIDUMBRE	OCUPACIÓN TEMPORAL			TOTAL	
47.1277-0042	47128A002000360000ZB	2	36	COVIRIUEDA SL CM Barreros 2 Laguna de Duero 47140 Laguna de Duero (Valladolid)	COVIRIUEDA SL CM Barreros 2 Laguna de Duero 47140 Laguna de Duero (Valladolid)	5710	-	CR-03	Labor o Labradío regadío	1483				1483	Rural	Hoja 20 Plano 3.4
47.1277-0043	47128A002000350000ZA	2	35	Moro Gonzalez Luis Carlos CL San Martín de Porrres 26 Es:IZ Pl:08 Pt:A 28035 Madrid (Madrid)	Moro Gonzalez Luis Carlos CL San Martín de Porrres 26 Es:IZ Pl:08 Pt:A 28035 Madrid (Madrid)	18430	-	V-01	Viña secano	1808				1808	Rural	Hoja 20 Plano 3.4
47.1277-0044	47128A002090130000ZR	2	9013	Ayuntamiento de Quintanilla de Arriba PZ G. Franco 1 47360 Quintanilla de Arriba (Valladolid)	Ayuntamiento de Quintanilla de Arriba PZ G. Franco 1 47360 Quintanilla de Arriba (Valladolid)	18693	-	VT-00	Vía de comunicación de dominio público	2103	2			2105	Rural	Hoja 20 y 21 Plano 3.4
47.1277-0045	47128A002000640000ZU	2	64	Repiso Sanz Evencio CL Juan Pombo 12 47350 Quintanilla de Onesimo (Valladolid) Repiso Sanz Francisco CL José Antonio 11 47360 Quintanilla de Onesimo (Valladolid)	Repiso Sanz Evencio CL Juan Pombo 12 47350 Quintanilla de Onesimo (Valladolid) Repiso Sanz Francisco CL José Antonio 11 47360 Quintanilla de Onesimo (Valladolid)	15380	-	CR-02	Labor o Labradío regadío		547	962		1509	Rural	Hoja 20 Plano 3.4
47.1277-0046	47128A002000650000ZH	2	65	Vallejo Repiso José María CL San Isidro 36 Esc:3 Pl:01 Pt:E 47012 Valladolid (Valladolid)	Vallejo Repiso José María CL San Isidro 36 Esc:3 Pl:01 Pt:E 47012 Valladolid (Valladolid)	2590	-	CR-02	Labor o Labradío regadío			910		910	Rural	Hoja 20 Plano 3.4

RELACIÓN CONCRETA E INDIVIDUALIZADA DE LOS BIENES Y DERECHOS AFECTADOS

PROYECTO: AUTOVÍA DEL DUERO (A-11). TRAMO: QUINTANILLA DE ARRIBA (OESTE) - OLIVARES DE DUERO. PROVINCIA DE VALLADOLID

MUNICIPIO: QUINTANILLA DE ARRIBA

Nº DE ORDEN	REF. CATASTRAL	POLÍGONO	PARCELA	TITULAR ACTUAL. NOMBRE Y DOMICILIO	TITULAR CATASTRAL. NOMBRE Y DOMICILIO	SUPERFICIE CATASTRAL m2	AFECCIONES (m2)						NATURALEZA	Nº DE HOJA PLANO DE EXPROPIACIÓN	
							SUB	CALIFICACIÓN FISCAL	APROVECHAMIENTO REAL	EXPROPIACIÓN	IMPOSICIÓN SERVIDUMBRE	OCUPACIÓN TEMPORAL			TOTAL
47.1277-0047	47128A002000660000ZW	2	66	García Rebollo Julia CL Granada 27 Pl:4 Pt:D 47012 Valladolid (Valladolid)	García Rebollo Julia CL Granada 27 Pl:4 Pt:D 47012 Valladolid (Valladolid)	2340	-	CR-02	Labor o Labradío regadío			546	546	Rural	Hoja 20 Plano 3.4
				García Rebollo M Isabel CL Apeadero 24 47330 Traspinedo (Valladolid)	García Rebollo M Isabel CL Apeadero 24 47330 Traspinedo (Valladolid)										
				García Rebollo M Purificación CL Mateo Seoane Sobral 1 Pl:1 Pt:A 47014 Valladolid (Valladolid)	García Rebollo M Purificación CL Mateo Seoane Sobral 1 Pl:1 Pt:A 47014 Valladolid (Valladolid)										
				García Rebollo Anselmo CL Comuneros 9 47300 Peñafiel (Valladolid)	García Rebollo Anselmo CL Comuneros 9 47300 Peñafiel (Valladolid)										
47.1277-0048	47128A002000670000ZA	2	67	Redondo Arranz Teodosio CL Linares 44 Pl:03 Pt:C 47010 Valladolid (Valladolid)	Redondo Arranz Teodosio CL Linares 44 Pl:03 Pt:C 47010 Valladolid (Valladolid)	2430	-	CR-02	Labor o Labradío regadío			606	606	Rural	Hoja 20 Plano 3.4
47.1277-0049	47128A002000680000ZB	2	68	Pérez Martínez Jesús CL Monasterio San Juan de la 14 Pl:BA Pt:A 47015 Valladolid (Valladolid)	Pérez Martínez Jesús CL Monasterio San Juan de la 14 Pl:BA Pt:A 47015 Valladolid (Valladolid)	3220	-	CR-02	Labor o Labradío regadío	317		483	800	Rural	Hoja 20 Plano 3.4

RELACIÓN CONCRETA E INDIVIDUALIZADA DE LOS BIENES Y DERECHOS AFECTADOS

PROYECTO: AUTOVÍA DEL DUERO (A-11). TRAMO: QUINTANILLA DE ARRIBA (OESTE) - OLIVARES DE DUERO. PROVINCIA DE VALLADOLID

MUNICIPIO: QUINTANILLA DE ARRIBA

Nº DE ORDEN	REF. CATASTRAL	POLÍGONO	PARCELA	TITULAR ACTUAL. NOMBRE Y DOMICILIO	TITULAR CATASTRAL. NOMBRE Y DOMICILIO	SUPERFICIE CATASTRAL m2	AFECCIONES (m2)						NATURALEZA	Nº DE HOJA PLANO DE EXPROPIACIÓN	
							SUB	CALIFICACIÓN FISCAL	APROVECHAMIENTO REAL	EXPROPIACIÓN	IMPOSICIÓN SERVIDUMBRE	OCUPACIÓN TEMPORAL			TOTAL
47.1277-0050	47128A002000690000ZY	2	69	Martínez José Martínez José CL Esfinge 64 Pl:04 Pt:B 28022 Madrid (Madrid) Martínez Martínez Constantino Herederos de CL Estación 101 Bl:101 Pl:05 Pt:C 47004 Valladolid (Valladolid)	Martínez José Martínez José CL Esfinge 64 Pl:04 Pt:B 28022 Madrid (Madrid) Martínez Martínez Constantino Herederos de CL Estación 101 Bl:101 Pl:05 Pt:C 47004 Valladolid (Valladolid)	2370	-	CR-02	Labor o Labradío regadío	795		21	816	Rural	Hoja 20 Plano 3.4
				Martínez Antonio Martínez Antonio CL Filomena Baldezate 8 Es:1 Pl:IZ 48002 Bilbao (Bizkaia) Manso Martínez Alicia CL Jilguero 56 Pl:02 Pt:C 47011 Valladolid (Valladolid)	Martínez Antonio Martínez Antonio CL Filomena Baldezate 8 Es:1 Pl:IZ 48002 Bilbao (Bizkaia) Manso Martínez Alicia CL Jilguero 56 Pl:02 Pt:C 47011 Valladolid (Valladolid)										
				Martínez Francisco Martínez Francisco AV de Soria 23 Pl:02 Pt:A 47193 La Cisterniga (Valladolid)	Martínez Francisco Martínez Francisco AV de Soria 23 Pl:02 Pt:A 47193 La Cisterniga (Valladolid)										
				Martínez María Martínez María CL González Silva 18 Pl:BA Pt:A 47193 La Cisterniga (Valladolid)	Martínez María Martínez María CL González Silva 18 Pl:BA Pt:A 47193 La Cisterniga (Valladolid)										
				Martínez Mónica Martínez Mónica CL Arribes del Duero 30 Pl:02 Pt:A 47012 Valladolid (Valladolid)	Martínez Mónica Martínez Mónica CL Arribes del Duero 30 Pl:02 Pt:A 47012 Valladolid (Valladolid)										

RELACIÓN CONCRETA E INDIVIDUALIZADA DE LOS BIENES Y DERECHOS AFECTADOS

PROYECTO: AUTOVÍA DEL DUERO (A-11). TRAMO: QUINTANILLA DE ARRIBA (OESTE) - OLIVARES DE DUERO. PROVINCIA DE VALLADOLID

MUNICIPIO: QUINTANILLA DE ARRIBA

Nº DE ORDEN	REF. CATASTRAL	POLÍGONO	PARCELA	TITULAR ACTUAL. NOMBRE Y DOMICILIO	TITULAR CATASTRAL. NOMBRE Y DOMICILIO	SUPERFICIE CATASTRAL m2	AFECCIONES (m2)						NATURALEZA	Nº DE HOJA PLANO DE EXPROPIACIÓN	
							SUB	CALIFICACIÓN FISCAL	APROVECHAMIENTO REAL	EXPROPIACIÓN	IMPOSICIÓN SERVIDUMBRE	OCUPACIÓN TEMPORAL			TOTAL
47.1277-0051	47128A002000700000ZA	2	70	Arranz Repiso Teófilo Herederos de AV Segovia Pl:04 Pt:B 47013 Valladolid (Valladolid)	Arranz Repiso Teófilo Herederos de AV Segovia Pl:04 Pt:B 47013 Valladolid (Valladolid)	7220	-	CR-02	Labor o Labradío regadío	5536	12		5548	Rural	Hoja 20 y 21 Plano 3.4
47.1277-0052	47128A002001070000ZT	2	107	Arranz Repiso M Ascensión CL Calvario 5 47360 Quintanilla de Arriba (Valladolid)	Arranz Repiso M Ascensión CL Calvario 5 47360 Quintanilla de Arriba (Valladolid)	9860	-	CR-02	Labor o Labradío regadío	49	2706	109	2864	Rural	Hoja 20 Plano 3.4
47.1277-0053	47128A002001060000ZL	2	106	Vallejo Repiso José María CL San Isidro 36 Esc:3 Pl:01 Pt:E 47012 Valladolid (Valladolid)	Vallejo Repiso José María CL San Isidro 36 Esc:3 Pl:01 Pt:E 47012 Valladolid (Valladolid)	1910	-	CR-01	Labor o Labradío regadío		478		478	Rural	Hoja 20 Plano 3.4
47.1277-0054	47128A002001050000ZP	2	105	Vallejo Repiso José María CL San Isidro 36 Esc:3 Pl:01 Pt:E 47012 Valladolid (Valladolid) Redondo Redondo Irene CL San Isidro 36 Esc:3 Pl:01 Pt:E 47012 Valladolid (Valladolid)	Vallejo Repiso José María CL San Isidro 36 Esc:3 Pl:01 Pt:E 47012 Valladolid (Valladolid) Redondo Redondo Irene CL San Isidro 36 Esc:3 Pl:01 Pt:E 47012 Valladolid (Valladolid)	2010	-	CR-01	Labor o Labradío regadío		469		469	Rural	Hoja 20 Plano 3.4
47.1277-0055	47128A002000710000ZB	2	71	Vallejo Madrazo Constantino Herederos de CL Queipo Llano 15 Pl:B 47360 Quintanilla de Arriba (Valladolid)	Vallejo Madrazo Constantino Herederos de CL Queipo Llano 15 Pl:B 47360 Quintanilla de Arriba (Valladolid)	3860	-	CR-02	Labor o Labradío regadío	4098	63		4161	Rural	Hoja 21 Plano 3.4
47.1277-0056	47128A002000720000ZY	2	72	Arranz Garcés M. Gregoria CL Rio Lobos 3 Pl:01 Pt:B 09400 Aranda de Duero (Burgos)	Arranz Garcés M. Gregoria CL Rio Lobos 3 Pl:01 Pt:B 09400 Aranda de Duero (Burgos)	3800	-	CR-02	Labor o Labradío regadío	3093	131		3224	Rural	Hoja 21 Plano 3.4

RELACIÓN CONCRETA E INDIVIDUALIZADA DE LOS BIENES Y DERECHOS AFECTADOS

PROYECTO: AUTOVÍA DEL DUERO (A-11). TRAMO: QUINTANILLA DE ARRIBA (OESTE) - OLIVARES DE DUERO. PROVINCIA DE VALLADOLID

MUNICIPIO: QUINTANILLA DE ARRIBA

Nº DE ORDEN	REF. CATASTRAL	POLÍGONO	PARCELA	TITULAR ACTUAL. NOMBRE Y DOMICILIO	TITULAR CATASTRAL. NOMBRE Y DOMICILIO	SUPERFICIE CATASTRAL m2	AFECCIONES (m2)						NATURALEZA	Nº DE HOJA PLANO DE EXPROPIACIÓN		
							SUB	CALIFICACIÓN FISCAL	APROVECHAMIENTO REAL	EXPROPIACIÓN	IMPOSICIÓN SERVIDUMBRE	OCUPACIÓN TEMPORAL			TOTAL	
47.1277-0057	47128A002090080000ZO	2	9008	Comunidad de Regantes de Valdemudarra CL Santa Isabel 10 Mérida de Peñafiel 47318 Peñafiel (Valladolid)	Comunidad de Regantes de Valdemudarra CL Santa Isabel 10 Mérida de Peñafiel 47318 Peñafiel (Valladolid)	392	-	HC-00	Hydrografía construída	257	14			271	Rural	Hoja 21 Plano 3.4
47.1277-0058	47128A002000730000ZG	2	73	Carrascal Tejero Ladislao CL Queipo Llano 25 47360 Quintanilla de Arriba (Valladolid)	Carrascal Tejero Ladislao CL Queipo Llano 25 47360 Quintanilla de Arriba (Valladolid)	4520	-	CR-02	Labor o Labradio regadío	3395	157			3552	Rural	Hoja 21 Plano 3.4
47.1277-0059	47128A002000740000ZQ	2	74	Redondo Herguedas José Luis AV Estación 1. Valladolid TIC 47360 Quintanilla de Arriba (Valladolid)	Redondo Herguedas José Luis AV Estación 1. Valladolid TIC 47360 Quintanilla de Arriba (Valladolid)	4590	-	CR-02	Labor o Labradio regadío	4285	41			4326	Rural	Hoja 21 Plano 3.4
47.1277-0060	47128A002000750000ZP	2	75	Velasco Repiso Dimas CR Pesquera 18 Pl:01 Pt:B 47300 Peñafiel (Valladolid)	Velasco Repiso Dimas CR Pesquera 18 Pl:01 Pt:B 47300 Peñafiel (Valladolid)	3460	-	CR-02	Labor o Labradio regadío	3755				3755	Rural	Hoja 21 Plano 3.4
47.1277-0061	47128A002000760000ZL	2	76	Velasco Repiso Dimas CR Pesquera 18 Pl:01 Pt:B 47300 Peñafiel (Valladolid)	Velasco Repiso Dimas CR Pesquera 18 Pl:01 Pt:B 47300 Peñafiel (Valladolid)	980	-	CR-02	Labor o Labradio regadío	1067				1067	Rural	Hoja 21 Plano 3.4
47.1277-0062	47128A002000770000ZT	2	77	Martín Martín José Antonio CL Gamazo 12 Pl:05 47004 Valladolid (Valladolid)	Martín Martín José Antonio CL Gamazo 12 Pl:05 47004 Valladolid (Valladolid)	3490	-	CR-02	Labor o Labradio regadío	3391				3391	Rural	Hoja 21 Plano 3.4
47.1277-0063	47128A002000780000ZF	2	78	Martín Martín José Antonio CL Gamazo 12 Pl:05 47004 Valladolid (Valladolid)	Martín Martín José Antonio CL Gamazo 12 Pl:05 47004 Valladolid (Valladolid)	2230	-	CR-02	Labor o Labradio regadío	2290				2290	Rural	Hoja 21 Plano 3.4
47.1277-0064	47128A002000790000ZM	2	79	Martín Martín José Antonio CL Gamazo 12 Pl:05 47004 Valladolid (Valladolid)	Martín Martín José Antonio CL Gamazo 12 Pl:05 47004 Valladolid (Valladolid)	1110	-	CR-02	Labor o Labradio regadío	504	92			596	Rural	Hoja 21 Plano 3.4

RELACIÓN CONCRETA E INDIVIDUALIZADA DE LOS BIENES Y DERECHOS AFECTADOS

PROYECTO: AUTOVÍA DEL DUERO (A-11). TRAMO: QUINTANILLA DE ARRIBA (OESTE) - OLIVARES DE DUERO. PROVINCIA DE VALLADOLID

MUNICIPIO: QUINTANILLA DE ARRIBA

Nº DE ORDEN	REF. CATASTRAL	POLÍGONO	PARCELA	TITULAR ACTUAL. NOMBRE Y DOMICILIO	TITULAR CATASTRAL. NOMBRE Y DOMICILIO	SUPERFICIE CATASTRAL m2	AFECCIONES (m2)						NATURALEZA	Nº DE HOJA PLANO DE EXPROPIACIÓN	
							SUB	CALIFICACIÓN FISCAL	APROVECHAMIENTO REAL	EXPROPIACIÓN	IMPOSICIÓN SERVIDUMBRE	OCUPACIÓN TEMPORAL			TOTAL
47.1277-0065	47128A002000800000ZT	2	80	Martín Martín José Antonio CL Gamazo 12 Pt:05 47004 Valladolid (Valladolid)	Martín Martín José Antonio CL Gamazo 12 Pt:05 47004 Valladolid (Valladolid)	2620	-	CR-02	Labor o Labradío regadío	1141	103		1244	Rural	Hoja 21 Plano 3.4
47.1277-0066	47128A002051710000ZE	2	5171	Arranz Repiso Aurelio CL Santa Clara 12 Pt:02 Pt:B 47011 Valladolid (Valladolid)	Arranz Repiso Aurelio CL Santa Clara 12 Pt:02 Pt:B 47011 Valladolid (Valladolid)	2653	-	CR-02	Labor o Labradío regadío	281	88		369	Rural	Hoja 21 Plano 3.4
47.1277-0067	47128A002051720000ZS	2	5172	Arranz Repiso M Ascensión CL Calvario 5 47360 Quintanilla de Arriba (Valladolid) Sanz Arranz María Josefa. CL Pelicano 17 Pt:03 Pt:C 47012 Valladolid (Valladolid) Sanz Arranz Jesús Martiniano. CL Embajadores 12 Pt:03 Pt:A 47013 Valladolid (Valladolid) Sanz Arranz M Carmen. CL Pelicano 17 Pt:06 Pt:D 47012 Valladolid (Valladolid) Sanz Arranz M Susana. PS San Vicente 8 Pt:03 Pt:A 47012 Valladolid (Valladolid) Sanz Arranz Ernesto.	Arranz Repiso M Ascensión CL Calvario 5 47360 Quintanilla de Arriba (Valladolid) Sanz Arranz María Josefa. CL Pelicano 17 Pt:03 Pt:C 47012 Valladolid (Valladolid) Sanz Arranz Jesús Martiniano. CL Embajadores 12 Pt:03 Pt:A 47013 Valladolid (Valladolid) Sanz Arranz M Carmen. CL Pelicano 17 Pt:06 Pt:D 47012 Valladolid (Valladolid) Sanz Arranz M Susana. PS San Vicente 8 Pt:03 Pt:A 47012 Valladolid (Valladolid) Sanz Arranz Ernesto.	1097	-	CR-02	Labor o Labradío regadío	2	43		45	Rural	Hoja 21 Plano 3.4

RELACIÓN CONCRETA E INDIVIDUALIZADA DE LOS BIENES Y DERECHOS AFECTADOS

PROYECTO: AUTOVÍA DEL DUERO (A-11). TRAMO: QUINTANILLA DE ARRIBA (OESTE) - OLIVARES DE DUERO. PROVINCIA DE VALLADOLID

MUNICIPIO: QUINTANILLA DE ARRIBA

Nº DE ORDEN	REF. CATASTRAL	POLÍGONO	PARCELA	TITULAR ACTUAL. NOMBRE Y DOMICILIO	TITULAR CATASTRAL. NOMBRE Y DOMICILIO	SUPERFICIE CATASTRAL m2	AFECCIONES (m2)						NATURALEZA	Nº DE HOJA PLANO DE EXPROPIACIÓN	
							SUB	CALIFICACIÓN FISCAL	APROVECHAMIENTO REAL	EXPROPIACIÓN	IMPOSICIÓN SERVIDUMBRE	OCUPACIÓN TEMPORAL			TOTAL
				PZ León Felipe 4 Pt:07 Pt:A 47012 Valladolid (Valladolid)	PZ León Felipe 4 Pt:07 Pt:A 47012 Valladolid (Valladolid)										
				Sanz Arranz M Belén. CL Pelicano 17 Pl:06 Pt:D 47012 Valladolid (Valladolid)	Sanz Arranz M Belén. CL Pelicano 17 Pl:06 Pt:D 47012 Valladolid (Valladolid)										
47.1277-0068	47128A002051730000ZZ	2	5173	Arranz Repiso M Ascensión CL Calvario 5 47360 Quintanilla de Arriba (Valladolid)	Arranz Repiso M Ascensión CL Calvario 5 47360 Quintanilla de Arriba (Valladolid)	1050	-	CR-02	Labor o Labradío regadío		40		40	Rural	Hoja 21 Plano 3.4
				Sanz Arranz María Josefa. CL Pelicano 17 Pl:03 Pt:C 47012 Valladolid (Valladolid)	Sanz Arranz María Josefa. CL Pelicano 17 Pl:03 Pt:C 47012 Valladolid (Valladolid)										
				Sanz Arranz Jesús Martiniano. CL Embajadores 12 Pl:03 Pt:A 47013 Valladolid (Valladolid)	Sanz Arranz Jesús Martiniano. CL Embajadores 12 Pl:03 Pt:A 47013 Valladolid (Valladolid)										
				Sanz Arranz M Carmen. CL Pelicano 17 Pl:06 Pt:D	Sanz Arranz M Carmen. CL Pelicano 17 Pl:06 Pt:D										

RELACIÓN CONCRETA E INDIVIDUALIZADA DE LOS BIENES Y DERECHOS AFECTADOS

PROYECTO: AUTOVÍA DEL DUERO (A-11). TRAMO: QUINTANILLA DE ARRIBA (OESTE) - OLIVARES DE DUERO. PROVINCIA DE VALLADOLID

MUNICIPIO: QUINTANILLA DE ARRIBA

Nº DE ORDEN	REF. CATASTRAL	POLÍGONO	PARCELA	TITULAR ACTUAL. NOMBRE Y DOMICILIO	TITULAR CATASTRAL. NOMBRE Y DOMICILIO	SUPERFICIE CATASTRAL m2	AFECCIONES (m2)						NATURALEZA	Nº DE HOJA PLANO DE EXPROPIACIÓN	
							SUB	CALIFICACIÓN FISCAL	APROVECHAMIENTO REAL	EXPROPIACIÓN	IMPOSICIÓN SERVIDUMBRE	OCUPACIÓN TEMPORAL			TOTAL
				47012 Valladolid (Valladolid) Sanz Arranz M Susana. PS San Vicente 8 Pl:03 Pt:A 47012 Valladolid (Valladolid) Sanz Arranz Ernesto. PZ León Felipe 4 Pl:07 Pt:A 47012 Valladolid (Valladolid) Sanz Arranz M Belén. CL Pelicano 17 Pl:06 Pt:D 47012 Valladolid (Valladolid)	47012 Valladolid (Valladolid) Sanz Arranz M Susana. PS San Vicente 8 Pl:03 Pt:A 47012 Valladolid (Valladolid) Sanz Arranz Ernesto. PZ León Felipe 4 Pl:07 Pt:A 47012 Valladolid (Valladolid) Sanz Arranz M Belén. CL Pelicano 17 Pl:06 Pt:D 47012 Valladolid (Valladolid)										
47.1277-0069	47128A002051750000ZH	2	5175	Martín Martín José Antonio CL Gamazo 12 Pl:05 47004 Valladolid (Valladolid)	Martín Martín José Antonio CL Gamazo 12 Pl:05 47004 Valladolid (Valladolid)	3083	-	CR-02	Labor o Labradío regadío	18	176		194	Rural	Hoja 21 Plano 3.4
47.1277-0070	47128A002090240000ZU	2	9024	Estado M Fomento Dem. Ctras. Castilla y León AV José Luis Arrese 1 47014 Valladolid (Valladolid)	Estado M Fomento Dem. Ctras. Castilla y León AV José Luis Arrese 1 47014 Valladolid (Valladolid)	133587	-	VT-00	Vía de comunicación de dominio público	59571	1170	3788	64529	Rural	Hoja 20 y 21 Plano 3.4
47.1277-0071	47128A002100830000ZZ	2	10083	Redondo Nicolás TR Eras 4 47360 Quintanilla de Arriba (Valladolid) Redondo Redondo M Mercedes CL Mariano de los Cobos 111	Redondo Nicolás TR Eras 4 47360 Quintanilla de Arriba (Valladolid) Redondo Redondo M Mercedes CL Mariano de los Cobos 111	7783	-	CR-02	Labor o Labradío regadío	2414			2414	Rural	Hoja 21 Plano 3.4

RELACIÓN CONCRETA E INDIVIDUALIZADA DE LOS BIENES Y DERECHOS AFECTADOS

PROYECTO: AUTOVÍA DEL DUERO (A-11). TRAMO: QUINTANILLA DE ARRIBA (OESTE) - OLIVARES DE DUERO. PROVINCIA DE VALLADOLID

MUNICIPIO: QUINTANILLA DE ARRIBA

Nº DE ORDEN	REF. CATASTRAL	POLÍGONO	PARCELA	TITULAR ACTUAL. NOMBRE Y DOMICILIO	TITULAR CATASTRAL. NOMBRE Y DOMICILIO	SUPERFICIE CATASTRAL m2	AFECCIONES (m2)						NATURALEZA	Nº DE HOJA PLANO DE EXPROPIACIÓN	
							SUB	CALIFICACIÓN FISCAL	APROVECHAMIENTO REAL	EXPROPIACIÓN	IMPOSICIÓN SERVIDUMBRE	OCUPACIÓN TEMPORAL			TOTAL
				47014 Valladolid (Valladolid) Redondo Redondo M Carmen CL Imperial 3 Pl:05 Pt:C 47014 Valladolid (Valladolid)	47014 Valladolid (Valladolid) Redondo Redondo M Carmen CL Imperial 3 Pl:05 Pt:C 47014 Valladolid (Valladolid)										
47.1277-0072	47128A002090100000ZM	2	9010	Ministerio Agricultura Alimentación y Medio Ambiente PS Infanta Isabel 1 28014 Madrid (Madrid)	Ministerio Agricultura Alimentación y Medio Ambiente PS Infanta Isabel 1 28014 Madrid (Madrid)	304	-	HC-00	Hidrografía construída	96			96	Rural	Hoja 21 Plano 3.4
47.1277-0073	47128A002200830000ZP	2	20083	Redondo Redondo Nicolás TR Eras 4 47360 Quintanilla de Arriba (Valladolid) Redondo Redondo M Mercedes CL Mariano de los Cobos 111 47014 Valladolid (Valladolid) Redondo Redondo M Carmen CL Imperial 3 Pl:05 Pt:C 47014 Valladolid (Valladolid)	Redondo Redondo Nicolás TR Eras 4 47360 Quintanilla de Arriba (Valladolid) Redondo Redondo M Mercedes CL Mariano de los Cobos 111 47014 Valladolid (Valladolid) Redondo Redondo M Carmen CL Imperial 3 Pl:05 Pt:C 47014 Valladolid (Valladolid)	2025	-	CR-02	Labor o Labradio regadío	1018			1018	Rural	Hoja 21 Plano 3.4
47.1277-0074	47128A002051770000ZA	2	5177	Martín Martín José Antonio CL Gamazo 12 Pl:05 47004 Valladolid (Valladolid)	Martín Martín José Antonio CL Gamazo 12 Pl:05 47004 Valladolid (Valladolid)	2331	-	CR-01	Labor o Labradio regadío	283			283	Rural	Hoja 21 Plano 3.4

RELACIÓN CONCRETA E INDIVIDUALIZADA DE LOS BIENES Y DERECHOS AFECTADOS

PROYECTO: AUTOVÍA DEL DUERO (A-11). TRAMO: QUINTANILLA DE ARRIBA (OESTE) - OLIVARES DE DUERO. PROVINCIA DE VALLADOLID

MUNICIPIO: QUINTANILLA DE ARRIBA

Nº DE ORDEN	REF. CATASTRAL	POLÍGONO	PARCELA	TITULAR ACTUAL. NOMBRE Y DOMICILIO	TITULAR CATASTRAL. NOMBRE Y DOMICILIO	SUPERFICIE CATASTRAL m2	AFECCIONES (m2)						NATURALEZA	Nº DE HOJA PLANO DE EXPROPIACIÓN		
							SUB	CALIFICACIÓN FISCAL	APROVECHAMIENTO REAL	EXPROPIACIÓN	IMPOSICIÓN SERVIDUMBRE	OCUPACIÓN TEMPORAL			TOTAL	
47.1277-0075	47128A002051780000ZB	2	5178	Carrascal Tejero José María CL Camarena 211 Pl:04 Pt:C 28047 Madrid (Madrid)	Carrascal Tejero José María CL Camarena 211 Pl:04 Pt:C 28047 Madrid (Madrid)	2917	-	CR-02	Labor o Labradío regadío	254				254	Rural	Hoja 21 Plano 3.4
47.1277-0076	47128A002051880000ZF	2	5188	Velasco Tejero Gabriel CL Calvario 10 47360 Quintanilla de Arriba (Valladolid)	Velasco Tejero Gabriel CL Calvario 10 47360 Quintanilla de Arriba (Valladolid)	5336	-	CR-02	Labor o Labradío regadío	40				40	Rural	Hoja 21 Plano 3.4
47.1277-0077	47128A002001040000ZQ	2	104	Pascual Repiso Aurelio Herederos de CL Mayor 5 47360 Quintanilla de Arriba (Valladolid)	Pascual Repiso Aurelio Herederos de CL Mayor 5 47360 Quintanilla de Arriba (Valladolid)	3050	-	CR-01	Labor o Labradío regadío	66	666			732	Rural	Hoja 20 Plano 3.4
47.1277-0078	47128A002001030000ZG	2	103	Pascual Repiso Aurelio Herederos de CL Mayor 5 47360 Quintanilla de Arriba (Valladolid)	Pascual Repiso Aurelio Herederos de CL Mayor 5 47360 Quintanilla de Arriba (Valladolid)	3660	-	CR-01	Labor o Labradío regadío	505	889			1394	Rural	Hoja 21 Plano 3.4
47.1277-0079	47128A002001020000ZY	2	102	Pascual Repiso Aurelio Herederos de CL Mayor 5 47360 Quintanilla de Arriba (Valladolid)	Pascual Repiso Aurelio Herederos de CL Mayor 5 47360 Quintanilla de Arriba (Valladolid)	3650	-	CR-01	Labor o Labradío regadío	1243	714			1957	Rural	Hoja 21 Plano 3.4
47.1277-0080	47128A002001010000ZB	2	101	Pascual de la Fuente Roberto CL Plaza Mayor 5 47360 Quintanilla de Arriba (Valladolid)	Pascual de la Fuente Roberto CL Plaza Mayor 5 47360 Quintanilla de Arriba (Valladolid)	2980	-	CR-01	Labor o Labradío regadío	1131	95			1226	Rural	Hoja 21 Plano 3.4
47.1277-0081	47128A002001000000ZA	2	100	Pascual de la Fuente Roberto CL Plaza Mayor 5 47360 Quintanilla de Arriba (Valladolid)	Pascual de la Fuente Roberto CL Plaza Mayor 5 47360 Quintanilla de Arriba (Valladolid)	3530	-	CR-01	Labor o Labradío regadío	1250	493			1743	Rural	Hoja 21 Plano 3.4
47.1277-0082	47128A002000990000ZA	2	99	Pascual de la Fuente Roberto CL Plaza Mayor 5 47360	Pascual de la Fuente Roberto CL Plaza Mayor 5 47360	2710	-	CR-01	Labor o Labradío regadío	832	415			1247	Rural	Hoja 21 Plano 3.4

PROYECTO DE CONSTRUCCIÓN AUTOVÍA DEL DUERO A-11.
TRAMO: QUINTANILLA DE ARRIBA (OESTE) - OLIVARES DE DUERO.

RELACIÓN CONCRETA E INDIVIDUALIZADA DE LOS BIENES Y DERECHOS AFECTADOS

PROYECTO: AUTOVÍA DEL DUERO (A-11). TRAMO: QUINTANILLA DE ARRIBA (OESTE) - OLIVARES DE DUERO. PROVINCIA DE VALLADOLID

MUNICIPIO: QUINTANILLA DE ARRIBA

Nº DE ORDEN	REF. CATASTRAL	POLÍGONO	PARCELA	TITULAR ACTUAL. NOMBRE Y DOMICILIO	TITULAR CATASTRAL. NOMBRE Y DOMICILIO	SUPERFICIE CATASTRAL m2	AFECCIONES (m2)						NATURALEZA	Nº DE HOJA PLANO DE EXPROPIACIÓN	
							SUB	CALIFICACIÓN FISCAL	APROVECHAMIENTO REAL	EXPROPIACIÓN	IMPOSICIÓN SERVIDUMBRE	OCUPACIÓN TEMPORAL			TOTAL
				Quintanilla de Arriba (Valladolid)	Quintanilla de Arriba (Valladolid)										
47.1277-0083	47128A002000980000ZW	2	98	Pascual de la Fuente Roberto CL Plaza Mayor 5 47360 Quintanilla de Arriba (Valladolid)	Pascual de la Fuente Roberto CL Plaza Mayor 5 47360 Quintanilla de Arriba (Valladolid)	4200	-	CR-01	Labor o Labradio regadío	1675	598		2273	Rural	Hoja 21 Plano 3.4
47.1277-0084	47128A002000970000ZH	2	97	Pascual Repiso Aurelio Herederos de CL Mayor 5 47360 Quintanilla de Arriba (Valladolid)	Pascual Repiso Aurelio Herederos de CL Mayor 5 47360 Quintanilla de Arriba (Valladolid)	6620	-	CR-01	Labor o Labradio regadío	5948	372	28	6348	Rural	Hoja 21 Plano 3.4
47.1277-0085	47128A002000960000ZU	2	96	Arranz Redondo Pilar Herederos de CL Santa Clara 12 Pl:02 Pt:B 47011 Valalddolid (Valladolid)	Arranz Redondo Pilar Herederos de CL Santa Clara 12 Pl:02 Pt:B 47011 Valalddolid (Valladolid)	2440	-	CR-01	Labor o Labradio regadío	1654		61	1715	Rural	Hoja 21 Plano 3.4
47.1277-0086	47128A002000950000ZZ	2	95	Arranz Redondo Pilar Herederos de CL Santa Clara 12 Pl:02 Pt:B 47011 Valalddolid (Valladolid)	Arranz Redondo Pilar Herederos de CL Santa Clara 12 Pl:02 Pt:B 47011 Valalddolid (Valladolid)	2125	-	CR-01	Labor o Labradio regadío	1938			1938	Rural	Hoja 21 Plano 3.4
47.1277-0087	47128A002000940000ZS	2	94	Arranz Redondo Pilar Herederos de CL Santa Clara 12 Pl:02 Pt:B 47011 Valalddolid (Valladolid)	Arranz Redondo Pilar Herederos de CL Santa Clara 12 Pl:02 Pt:B 47011 Valalddolid (Valladolid)	1490	-	CR-01	Labor o Labradio regadío	1636			1636	Rural	Hoja 21 Plano 3.4
47.1277-0088	47128A002090160000ZI	2	9016	Ayuntamiento de Quintanilla de Arriba PZ G. Franco 1 47360 Quintanilla de Arriba (Valladolid)	Ayuntamiento de Quintanilla de Arriba PZ G. Franco 1 47360 Quintanilla de Arriba (Valladolid)	759	-	VT-00	Vía de comunicación de dominio público	625			625	Rural	Hoja 21 Plano 3.4

RELACIÓN CONCRETA E INDIVIDUALIZADA DE LOS BIENES Y DERECHOS AFECTADOS

PROYECTO: AUTOVÍA DEL DUERO (A-11). TRAMO: QUINTANILLA DE ARRIBA (OESTE) - OLIVARES DE DUERO. PROVINCIA DE VALLADOLID

MUNICIPIO: QUINTANILLA DE ARRIBA

Nº DE ORDEN	REF. CATASTRAL	POLÍGONO	PARCELA	TITULAR ACTUAL. NOMBRE Y DOMICILIO	TITULAR CATASTRAL. NOMBRE Y DOMICILIO	SUPERFICIE CATASTRAL m2	AFECCIONES (m2)						NATURALEZA	Nº DE HOJA PLANO DE EXPROPIACIÓN		
							SUB	CALIFICACIÓN FISCAL	APROVECHAMIENTO REAL	EXPROPIACIÓN	IMPOSICIÓN SERVIDUMBRE	OCUPACIÓN TEMPORAL			TOTAL	
47.1277-0089	47128A002000880000ZI	2	88	Velasco Repiso Cesar CL Valladolid 30 Pl:02 Pt:A 28100 Alcobendas (Madrid) Velasco Repiso Fernando CL Pedro García Lobato 4 Pl:02 Pt:B 47012 Valladolid (Valladolid) Velasco Repiso Dimas CR Pesquera 18 Pl:01 Pt:B 47300 Peñafiel (Valladolid)	Velasco Repiso Cesar CL Valladolid 30 Pl:02 Pt:A 28100 Alcobendas (Madrid) Velasco Repiso Fernando CL Pedro García Lobato 4 Pl:02 Pt:B 47012 Valladolid (Valladolid) Velasco Repiso Dimas CR Pesquera 18 Pl:01 Pt:B 47300 Peñafiel (Valladolid)	2580	-	CR-02	Labor o Labradío regadío	1900				1900	Rural	Hoja 21 Plano 3.4
47.1277-0090	47128A002000890000ZJ	2	89	Velasco Repiso Dimas CR Pesquera 18 Pl:01 Pt:B 47300 Peñafiel (Valladolid)	Velasco Repiso Dimas CR Pesquera 18 Pl:01 Pt:B 47300 Peñafiel (Valladolid)	610	-	CR-01	Labor o Labradío regadío	668				668	Rural	Hoja 21 Plano 3.4
47.1277-0091	47128A002000870000ZX	2	87	Redondo Carrascal Macaria CL José Antonio 6 47360 Quintanilla de Arriba (Valladolid) Redondo Carrascal Fidencia Herederos de CL No consta 47360 Quintanilla de Arriba (Valladolid) Redondo Carrascal Eleuteria Herederos de. CL No consta 47360 Quintanilla de Arriba (Valladolid)	Redondo Carrascal Macaria CL José Antonio 6 47360 Quintanilla de Arriba (Valladolid) Redondo Carrascal Fidencia Herederos de CL No consta 47360 Quintanilla de Arriba (Valladolid) Redondo Carrascal Eleuteria Herederos de. CL No consta 47360 Quintanilla de Arriba (Valladolid)	6590	-	CR-01	Labor o Labradío regadío	4428				4428	Rural	Hoja 21 Plano 3.4

RELACIÓN CONCRETA E INDIVIDUALIZADA DE LOS BIENES Y DERECHOS AFECTADOS

PROYECTO: AUTOVÍA DEL DUERO (A-11). TRAMO: QUINTANILLA DE ARRIBA (OESTE) - OLIVARES DE DUERO. PROVINCIA DE VALLADOLID

MUNICIPIO: QUINTANILLA DE ARRIBA

Nº DE ORDEN	REF. CATASTRAL	POLÍGONO	PARCELA	TITULAR ACTUAL. NOMBRE Y DOMICILIO	TITULAR CATASTRAL. NOMBRE Y DOMICILIO	SUPERFICIE CATASTRAL m2	AFECCIONES (m2)						NATURALEZA	Nº DE HOJA PLANO DE EXPROPIACIÓN		
							SUB	CALIFICACIÓN FISCAL	APROVECHAMIENTO REAL	EXPROPIACIÓN	IMPOSICIÓN SERVIDUMBRE	OCUPACIÓN TEMPORAL			TOTAL	
47.1277-0092	47128A002000860000ZD	2	86	Redondo Carrascal Macaria CL José Antonio 6 47360 Quintanilla de Arriba (Valladolid)	Redondo Carrascal Macaria CL José Antonio 6 47360 Quintanilla de Arriba (Valladolid)	7980	-	CR-01	Labor o Labradio regadío	2799	471			3270	Rural	Hoja 21 Plano 3.4
				Redondo Carrascal Fidencia Herederos de CL No consta 47360 Quintanilla de Arriba (Valladolid)	Redondo Carrascal Fidencia Herederos de CL No consta 47360 Quintanilla de Arriba (Valladolid)											
				Redondo Carrascal Eleuteria Herederos de. CL No consta 47360 Quintanilla de Arriba (Valladolid)	Redondo Carrascal Eleuteria Herederos de. CL No consta 47360 Quintanilla de Arriba (Valladolid)											

RELACIÓN CONCRETA E INDIVIDUALIZADA DE LOS BIENES Y DERECHOS AFECTADOS

PROYECTO: AUTOVÍA DEL DUERO (A-11). TRAMO: QUINTANILLA DE ARRIBA (OESTE) - OLIVARES DE DUERO. PROVINCIA DE VALLADOLID

MUNICIPIO: QUINTANILLA DE ARRIBA

Nº DE ORDEN	REF. CATASTRAL	POLÍGONO	PARCELA	TITULAR ACTUAL. NOMBRE Y DOMICILIO	TITULAR CATASTRAL. NOMBRE Y DOMICILIO	SUPERFICIE CATASTRAL m2	AFECCIONES (m2)						NATURALEZA	Nº DE HOJA PLANO DE EXPROPIACIÓN		
							SUB	CALIFICACIÓN FISCAL	APROVECHAMIENTO REAL	EXPROPIACIÓN	IMPOSICIÓN SERVIDUMBRE	OCUPACIÓN TEMPORAL			TOTAL	
47.1277-0093	47128A002000850000ZR	2	85	Arranz Repiso M Ascensión CL Calvario 5 47360 Quintanilla de Arriba (Valladolid)	Arranz Repiso M Ascensión CL Calvario 5 47360 Quintanilla de Arriba (Valladolid)	1238	-	CR-01	Labor o Labradío regadío	1306					Rural	Hoja 21 Plano 3.4
				Sanz Arranz María Josefa. CL Pelicano 17 Pl:03 Pt:C 47012 Valladolid (Valladolid)	Sanz Arranz María Josefa. CL Pelicano 17 Pl:03 Pt:C 47012 Valladolid (Valladolid)											
				Sanz Arranz Jesús Martiniano. CL Embajadores 12 Pl:03 Pt:A 47013 Valladolid (Valladolid)	Sanz Arranz Jesús Martiniano. CL Embajadores 12 Pl:03 Pt:A 47013 Valladolid (Valladolid)											
				Sanz Arranz M Carmen. CL Pelicano 17 Pl:03 Pt:C 47012 Valladolid (Valladolid)	Sanz Arranz M Carmen. CL Pelicano 17 Pl:03 Pt:C 47012 Valladolid (Valladolid)											
				Sanz Arranz M Susana. PS San Vicente 8 Pl:03 Pt:A 47012 Valladolid (Valladolid)	Sanz Arranz M Susana. PS San Vicente 8 Pl:03 Pt:A 47012 Valladolid (Valladolid)											
				Sanz Arranz Ernesto. PZ León Felipe 4 Pl:07 Pt:A 47012 Valladolid (Valladolid)	Sanz Arranz Ernesto. PZ León Felipe 4 Pl:07 Pt:A 47012 Valladolid (Valladolid)											
				Sanz Arranz M Belén. CL Pelicano 17 Pl:03 Pt:C 47012 Valladolid (Valladolid)	Sanz Arranz M Belén. CL Pelicano 17 Pl:03 Pt:C 47012 Valladolid (Valladolid)											

RELACIÓN CONCRETA E INDIVIDUALIZADA DE LOS BIENES Y DERECHOS AFECTADOS

PROYECTO: AUTOVÍA DEL DUERO (A-11). TRAMO: QUINTANILLA DE ARRIBA (OESTE) - OLIVARES DE DUERO. PROVINCIA DE VALLADOLID

MUNICIPIO: QUINTANILLA DE ARRIBA

Nº DE ORDEN	REF. CATASTRAL	POLÍGONO	PARCELA	TITULAR ACTUAL. NOMBRE Y DOMICILIO	TITULAR CATASTRAL. NOMBRE Y DOMICILIO	SUPERFICIE CATASTRAL m2	AFECCIONES (m2)						NATURALEZA	Nº DE HOJA PLANO DE EXPROPIACIÓN	
							SUB	CALIFICACIÓN FISCAL	APROVECHAMIENTO REAL	EXPROPIACIÓN	IMPOSICIÓN SERVIDUMBRE	OCUPACIÓN TEMPORAL			TOTAL
47.1277-0094	47128A002000840000ZK	2	84	Arranz Repiso M Ascensión CL Calvario 5 47360 Quintanilla de Arriba (Valladolid)	Arranz Repiso M Ascensión CL Calvario 5 47360 Quintanilla de Arriba (Valladolid)	4570	-	CR-02	Labor o Labradio regadio	82	62	158	302	Rural	Hoja 21 Plano 3.4
				Sanz Arranz María Josefa. CL Pelicano 17 Pl:03 Pt:C 47012 Valladolid (Valladolid)	Sanz Arranz María Josefa. CL Pelicano 17 Pl:03 Pt:C 47012 Valladolid (Valladolid)										
				Sanz Arranz Jesús Martiniano. CL Embajadores 12 Pl:03 Pt:A 47013 Valladolid (Valladolid)	Sanz Arranz Jesús Martiniano. CL Embajadores 12 Pl:03 Pt:A 47013 Valladolid (Valladolid)										
				Sanz Arranz M Carmen. CL Pelicano 17 Pl:03 Pt:C 47012 Valladolid (Valladolid)	Sanz Arranz M Carmen. CL Pelicano 17 Pl:03 Pt:C 47012 Valladolid (Valladolid)										
				Sanz Arranz M Susana. PS San Vicente 8 Pl:03 Pt:A 47012 Valladolid (Valladolid)	Sanz Arranz M Susana. PS San Vicente 8 Pl:03 Pt:A 47012 Valladolid (Valladolid)										
				Sanz Arranz Ernesto. PZ León Felipe 4 Pl:07 Pt:A 47012 Valladolid (Valladolid)	Sanz Arranz Ernesto. PZ León Felipe 4 Pl:07 Pt:A 47012 Valladolid (Valladolid)										
				Sanz Arranz M Belén. CL Pelicano 17 Pl:03 Pt:C 47012 Valladolid (Valladolid)	Sanz Arranz M Belén. CL Pelicano 17 Pl:03 Pt:C 47012 Valladolid (Valladolid)										

RELACIÓN CONCRETA E INDIVIDUALIZADA DE LOS BIENES Y DERECHOS AFECTADOS

PROYECTO: AUTOVÍA DEL DUERO (A-11). TRAMO: QUINTANILLA DE ARRIBA (OESTE) - OLIVARES DE DUERO. PROVINCIA DE VALLADOLID

MUNICIPIO: QUINTANILLA DE ARRIBA

Nº DE ORDEN	REF. CATASTRAL	POLÍGONO	PARCELA	TITULAR ACTUAL. NOMBRE Y DOMICILIO	TITULAR CATASTRAL. NOMBRE Y DOMICILIO	SUPERFICIE CATASTRAL m2	AFECCIONES (m2)						NATURALEZA	Nº DE HOJA PLANO DE EXPROPIACIÓN		
							SUB	CALIFICACIÓN FISCAL	APROVECHAMIENTO REAL	EXPROPIACIÓN	IMPOSICIÓN SERVIDUMBRE	OCUPACIÓN TEMPORAL			TOTAL	
47.1277-0095	47128A002000820000ZM	2	82	Sanz Sanz Ángela CL Iglesia 16 47360 Quintanilla de Arriba (Valladolid)	Sanz Sanz Ángela CL Iglesia 16 47360 Quintanilla de Arriba (Valladolid)	12903	-	CR-02	Labor o Labradío regadío	7056				7056	Rural	Hoja 21 Plano 3.4
47.1277-0096	47128A002090090000ZK	2	9009	Comunidad de Regantes de Valdemudarra CL Santa Isabel 10 Mélida de Peñafiel 47318 Peñafiel (Valladolid)	Comunidad de Regantes de Valdemudarra CL Santa Isabel 10 Mélida de Peñafiel 47318 Peñafiel (Valladolid)	4590	-	HC-00	Hidrografía construída	252	58	76	386	Rural	Hoja 21 Plano 3.4	
47.1277-0097	47128A002090230000ZZ	2	9023	Administrador de Infraestructuras Ferroviarias CL Hiedra Estación de Chamartin Edif 28036 Madrid (Madrid)	Administrador de Infraestructuras Ferroviarias CL Hiedra Estación de Chamartin Edif 28036 Madrid (Madrid)	64339	-	FF-00	Vía férrea	579			579	Rural	Hoja 21 Plano 3.4	
47.1277-0098	47128A002000630000ZZ	2	63	Redondo Repiso María Paloma CL Sevilla 20 28978 Casarrubuelos (Madrid)	Redondo Repiso María Paloma CL Sevilla 20 28978 Casarrubuelos (Madrid)	4880	-	CR-02	Labor o Labradío regadío		5	83	88	Rural	Hoja 20 Plano 3.4	
47.1277-0099	47128A002001080000ZF	2	108	No hay datos disponibles	No hay datos disponibles	1260	-	CR-01	Labor o Labradío regadío		108		108	Rural	Hoja 20 Plano 3.4	
47.1277-0100	47128A002000330000ZH	2	33	Martin Martin M Socorro CI Canovas del Castillo 11 Pt:2 Pt:D 47002 Valladolid (Valladolid)	Martin Martin M Socorro CI Canovas del Castillo 11 Pt:2 Pt:D 47002 Valladolid (Valladolid)	4000	-	CR-03	Labor o Labradío regadío	940			940	Rural	Hoja 21 Plano 3.4	
47.1277-0101	47128A002000340000ZW	2	34	Moro Gonzalez Luis Carlos CI San Martin de Porres 26 Es:lz Pl:08 Pt:A 28035 Madrid (Madrid)	Moro Gonzalez Luis Carlos CI San Martin de Porres 26 Es:lz Pl:08 Pt:A 28035 Madrid (Madrid)	1670	-	CR-03	Labor o Labradío regadío	154			154	Rural	Hoja 21 Plano 3.4	
47.1277-0102	47128A002051230000ZT	2	5123	Arranz Repiso Teofilo Herederos de Av Segovia Pl:04 Pt:B 47013 Valladolid (Valladolid)	Arranz Repiso Teofilo Herederos de Av Segovia Pl:04 Pt:B 47013 Valladolid (Valladolid)	17090	-	CR-02	Labor o Labradío regadío	1052			1052	Rural	Hoja 19 Plano 3.4	

PROYECTO DE CONSTRUCCIÓN AUTOVÍA DEL DUERO A-11.
TRAMO: QUINTANILLA DE ARRIBA (OESTE) - OLIVARES DE DUERO.

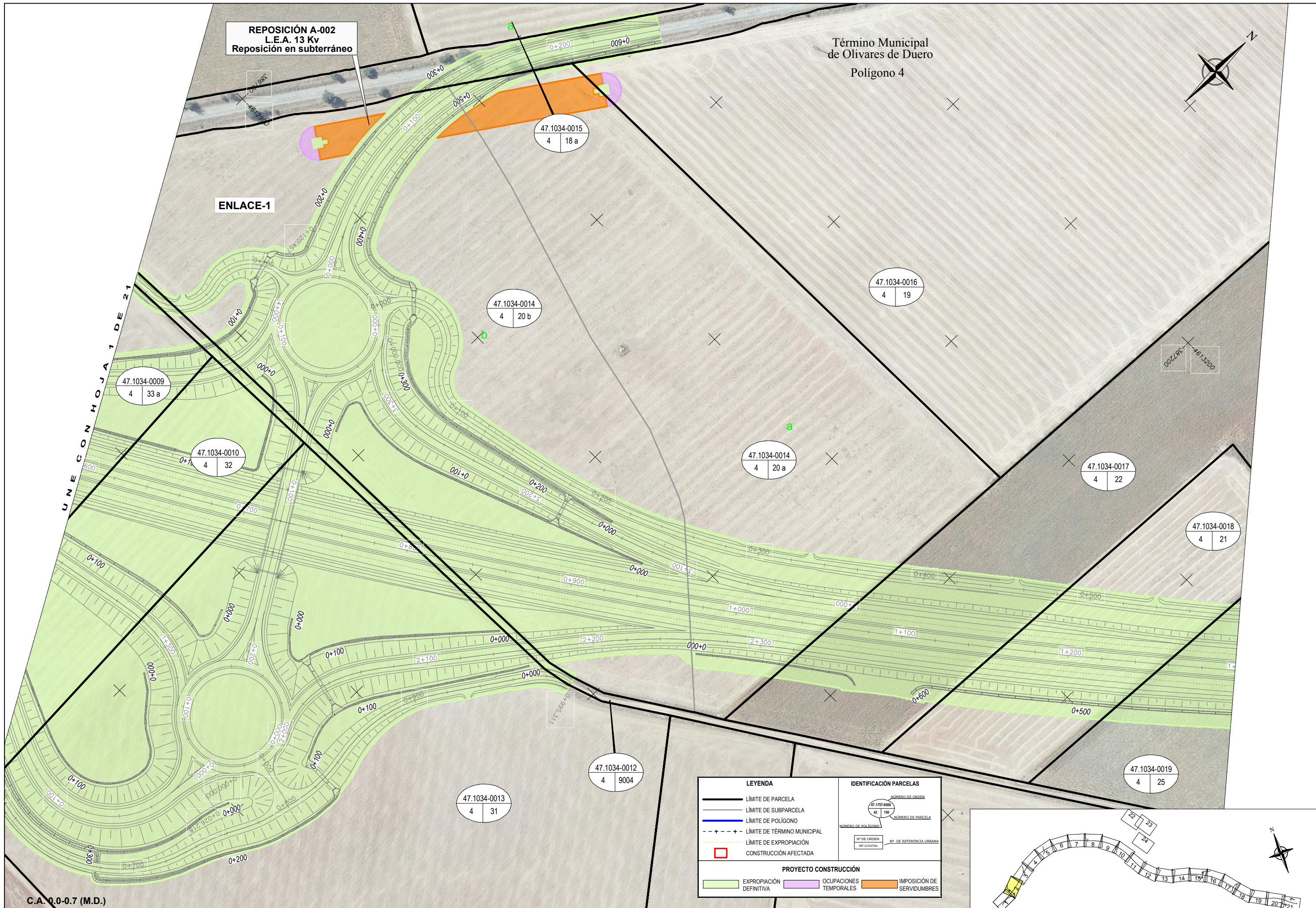
RELACIÓN CONCRETA E INDIVIDUALIZADA DE LOS BIENES Y DERECHOS AFECTADOS

PROYECTO: AUTOVÍA DEL DUERO (A-11). TRAMO: QUINTANILLA DE ARRIBA (OESTE) - OLIVARES DE DUERO. PROVINCIA DE VALLADOLID

MUNICIPIO: QUINTANILLA DE ARRIBA

Nº DE ORDEN	REF. CATASTRAL	POLÍGONO	PARCELA	TITULAR ACTUAL. NOMBRE Y DOMICILIO	TITULAR CATASTRAL. NOMBRE Y DOMICILIO	SUPERFICIE CATASTRAL m2	AFECCIONES (m2)						NATURALEZA	Nº DE HOJA PLANO DE EXPROPIACIÓN		
							SUB	CALIFICACIÓN FISCAL	APROVECHAMIENTO REAL	EXPROPIACIÓN	IMPOSICIÓN SERVIDUMBRE	OCUPACIÓN TEMPORAL			TOTAL	
47.1277-0103	47128A002051830000ZG	2	5183	Martin Martin Jose Antonio Ci Gamazo 12 Pl:05 47004 Valladolid (Valladolid)	Martin Martin Jose Antonio Ci Gamazo 12 Pl:05 47004 Valladolid (Valladolid)	214	-	E-00	Pastos	18				18	Rural	Hoja 21 Plano 3.4
47.1277-0104	47128A002052460000ZQ	2	5246	Martin Martin Jose Antonio Ci Gamazo 12 Pl:05 47004 Valladolid (Valladolid)	Martin Martin Jose Antonio Ci Gamazo 12 Pl:05 47004 Valladolid (Valladolid)	1075	-	CR-03	Labor o Labradio regadío	396				396	Rural	Hoja 21 Plano 3.4

S:\PR-08-VA21 (Autovía del Duero)\P.C. Quintanilla-Olivares\Anejo 20 - Expropiaciones\3.3 Planta general ortofoto\3.3 Planta general ortofoto.dwg



UNE CON HOJA 1 DE 21

Término Municipal
de Olivares de Duero
Polígono 4

REPOSICIÓN A-002
L.E.A. 13 Kv
Reposición en subterráneo

ENLACE-1

47.1034-0009
4 | 33 a

47.1034-0010
4 | 32

47.1034-0014
4 | 20 b

47.1034-0015
4 | 18 a

47.1034-0014
4 | 20 a

47.1034-0016
4 | 19

47.1034-0017
4 | 22

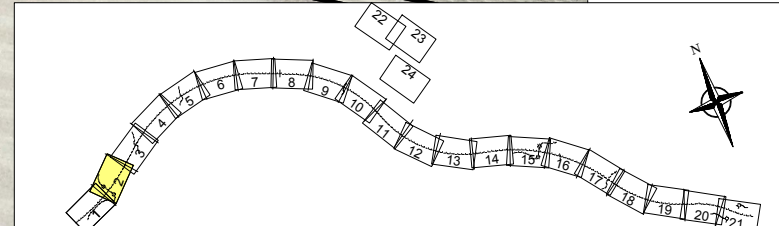
47.1034-0018
4 | 21

47.1034-0019
4 | 25

47.1034-0012
4 | 9004

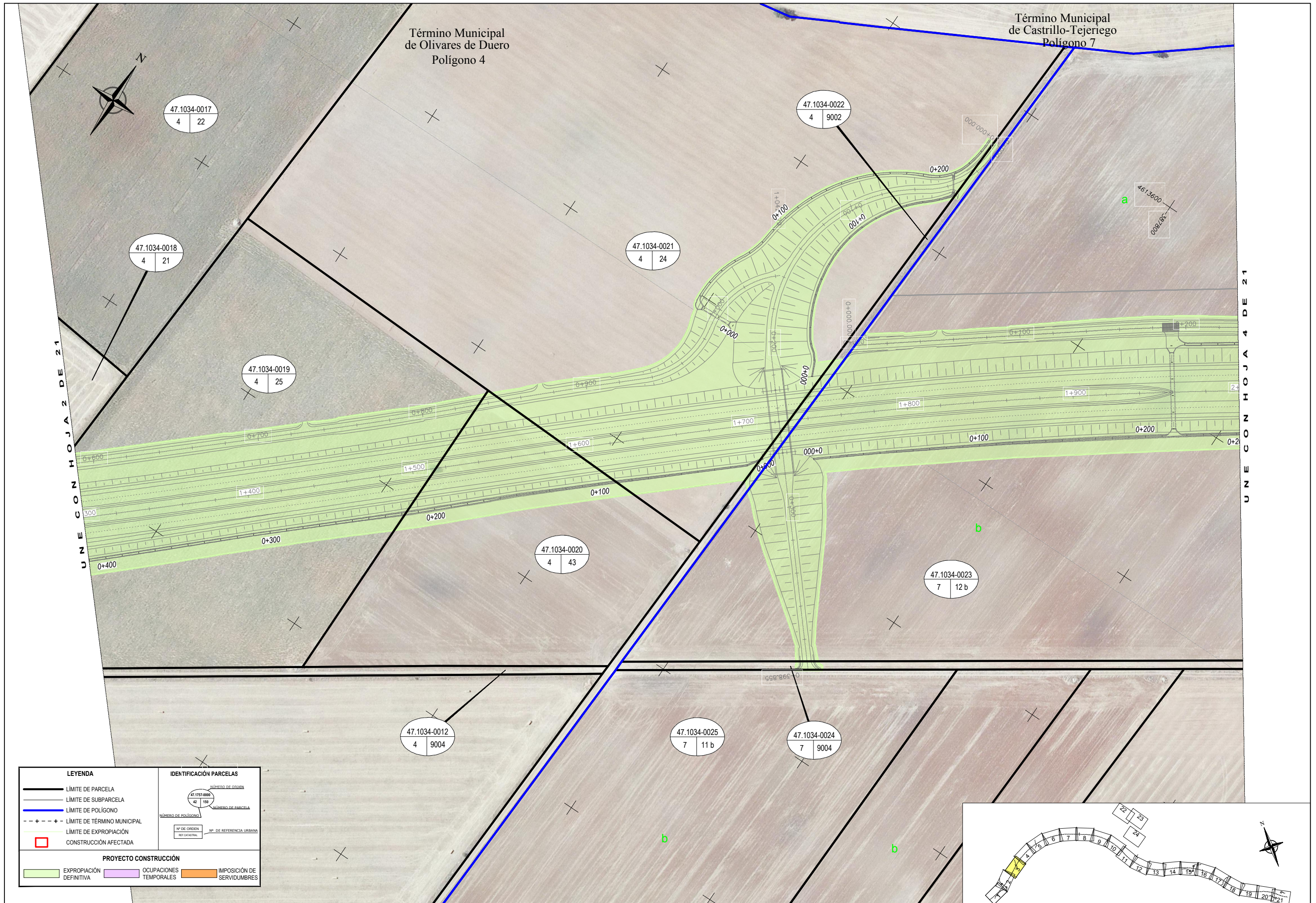
47.1034-0013
4 | 31

LEYENDA		IDENTIFICACIÓN PARCELAS	
	LÍMITE DE PARCELA		NÚMERO DE ORDEN
	LÍMITE DE SUBPARCELA		NÚMERO DE PARCELA
	LÍMITE DE POLÍGONO		NÚMERO DE POLÍGONO
	LÍMITE DE TÉRMINO MUNICIPAL		Nº DE ORDEN REF CATASTRAL
	LÍMITE DE EXPROPIACIÓN		Nº DE REFERENCIA URBANA
	CONSTRUCCIÓN AFECTADA		
PROYECTO CONSTRUCCIÓN			
	EXPROPIACIÓN DEFINITIVA		OCCUPACIONES TEMPORALES
	OCUPACIONES TEMPORALES		IMPOSICIÓN DE SERVIDUMBRES



C.A. Q.0-0.7 (M.D.)

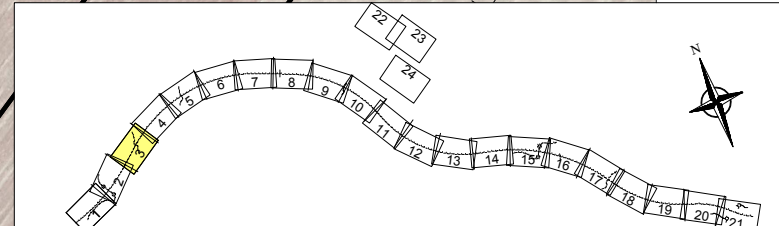
S:\PROYECTOS\A-11\PROYECTO DE EXPROP. QUINTANILLA DE ARRIBA\Bases\PROYECTO DE EXPROP. QUINTANILLA DE ARRIBA\Bases\GENERAL\GENERAL_ORTOFOTO.dwg

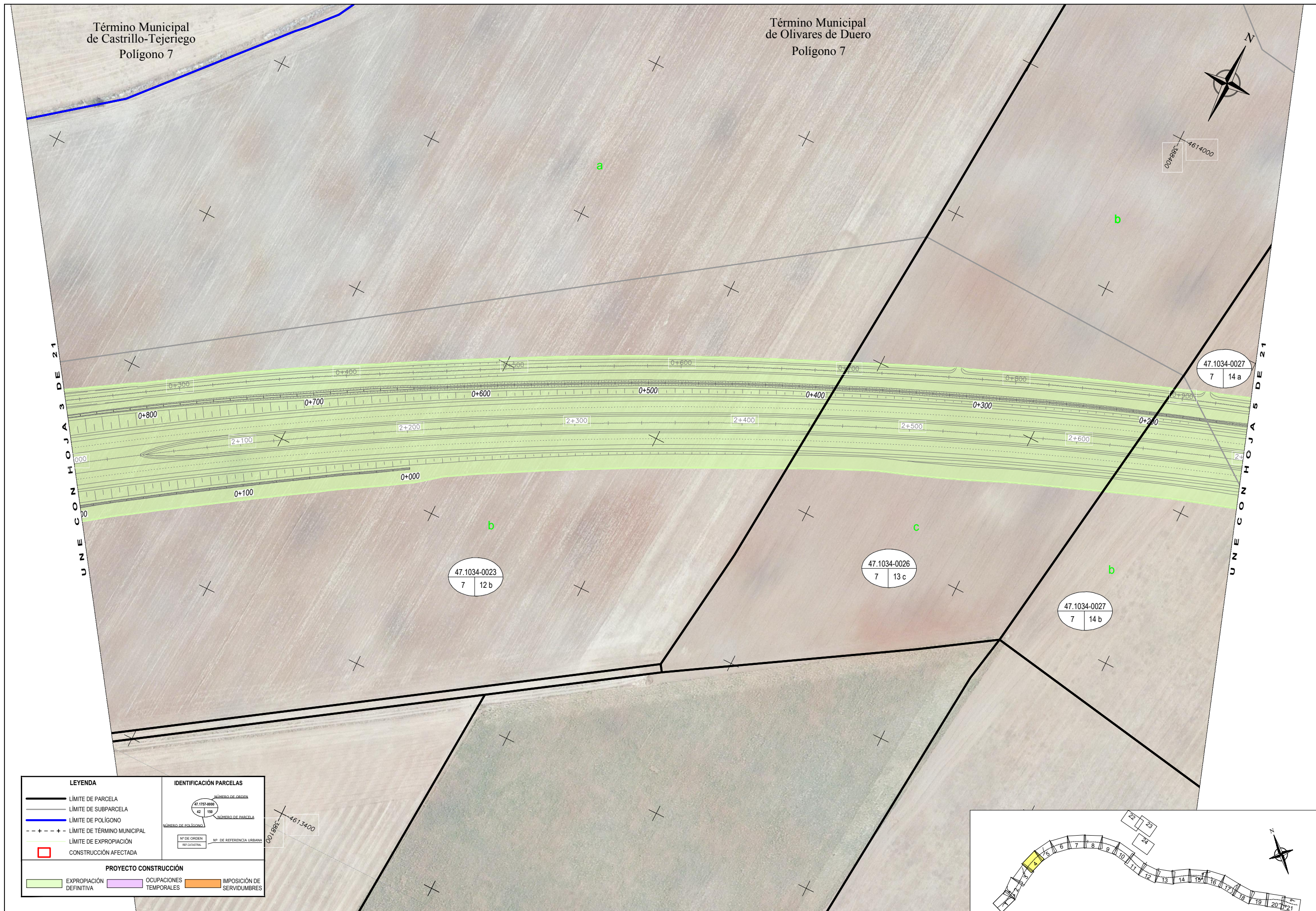


HOJA 2 DE 21

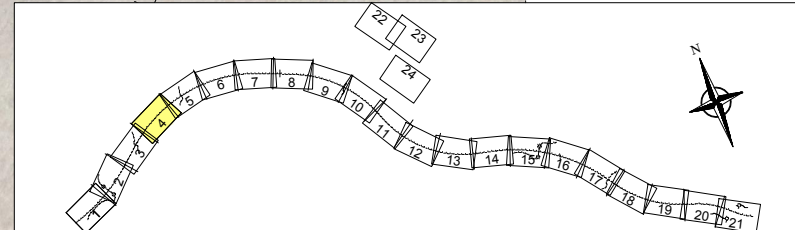
HOJA 4 DE 21

LEYENDA		IDENTIFICACIÓN PARCELAS	
	LÍMITE DE PARCELA		NÚMERO DE ORDEN
	LÍMITE DE SUBPARCELA		NÚMERO DE PARCELA
	LÍMITE DE POLIGONO		NÚMERO DE POLIGONO
	LÍMITE DE TÉRMINO MUNICIPAL		NÚMERO DE REFERENCIA URBANA
	LÍMITE DE EXPROPIACIÓN		REF. CATASTRAL
	CONSTRUCCIÓN AFECTADA		
PROYECTO CONSTRUCCIÓN			
	EXPROPIACIÓN DEFINITIVA		OCUPACIONES TEMPORALES
	IMPOSICIÓN DE SERVIDUMBRES		



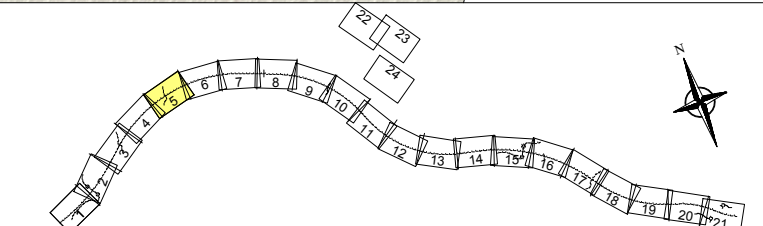


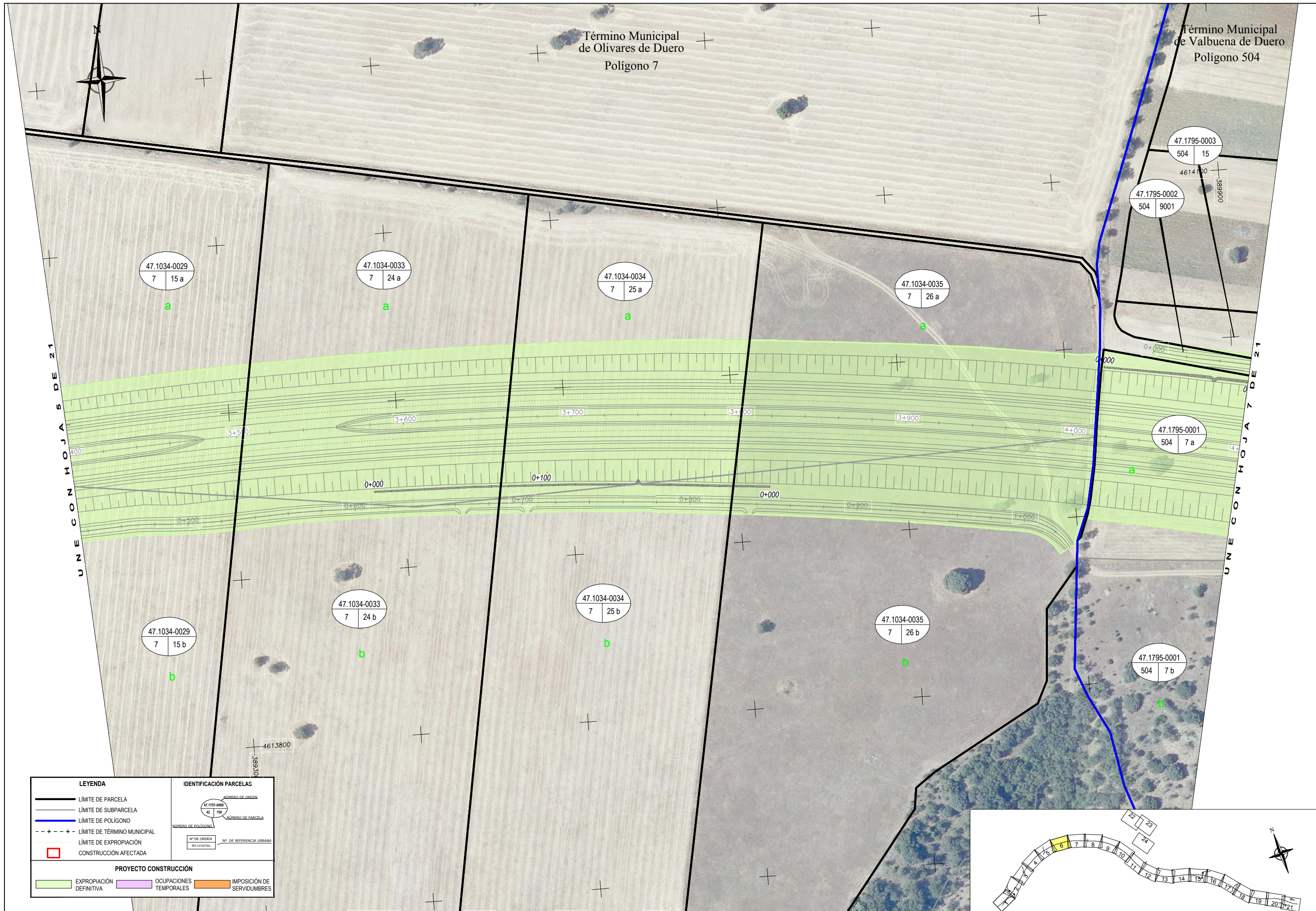
LEYENDA		IDENTIFICACIÓN PARCELAS	
	LÍMITE DE PARCELA		NÚMERO DE ORDEN
	LÍMITE DE SUBPARCELA		NÚMERO DE PARCELA
	LÍMITE DE POLÍGONO		NÚMERO DE POLÍGONO
	LÍMITE DE TÉRMINO MUNICIPAL		Nº DE ORDEN REP. CATASTRAL
	LÍMITE DE EXPROPIACIÓN		Nº DE REFERENCIA URBANA
	CONSTRUCCIÓN AFECTADA		
PROYECTO CONSTRUCCIÓN			
	EXPROPIACIÓN DEFINITIVA		OCCUPACIONES TEMPORALES
	IMPOSICIÓN DE SERVIDUMBRES		



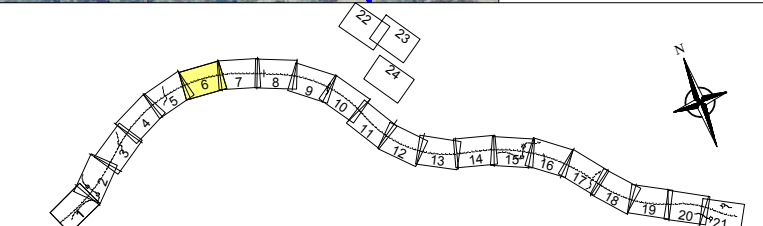


LEYENDA		IDENTIFICACIÓN PARCELAS	
	LÍMITE DE PARCELA		LÍMITE DE SUBPARCELA
	LÍMITE DE SUBPARCELA		LÍMITE DE POLÍGONO
	LÍMITE DE TÉRMINO MUNICIPAL		LÍMITE DE EXPROPIACIÓN
	CONSTRUCCIÓN AFECTADA		EXPROPIACIÓN DEFINITIVA
	OCUPACIONES TEMPORALES		IMPOSICIÓN DE SERVIDUMBRES





LEYENDA		IDENTIFICACIÓN PARCELAS	
	LÍMITE DE PARCELA		LÍMITE DE SUBPARCELA
	LÍMITE DE POLÍGONO		LÍMITE DE TÉRMINO MUNICIPAL
	LÍMITE DE EXPROPIACIÓN		CONSTRUCCIÓN AFECTADA
PROYECTO CONSTRUCCIÓN			
	EXPROPIACIÓN DEFINITIVA		OCCUPACIONES TEMPORALES
	IMPOSICIÓN DE SERVIDUMBRES		



Término Municipal de Valbuena de Duero
Polígono 504



UNE CON HOJA 6 DE 21

UNE CON HOJA 8 DE 21

47.1795-0003
504 15

47.1795-0004
504 14

47.1795-0002
504 9001

47.1795-0005
504 13

47.1795-0006
504 9

47.1795-0001
504 7 a

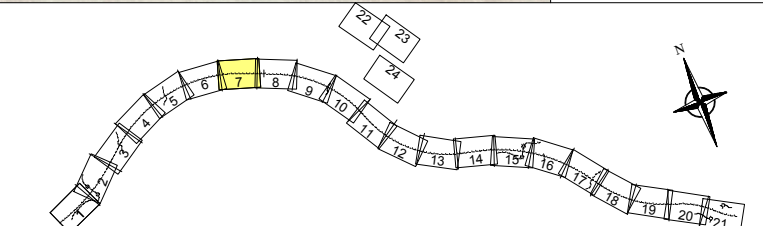
47.1795-0001
504 7 b

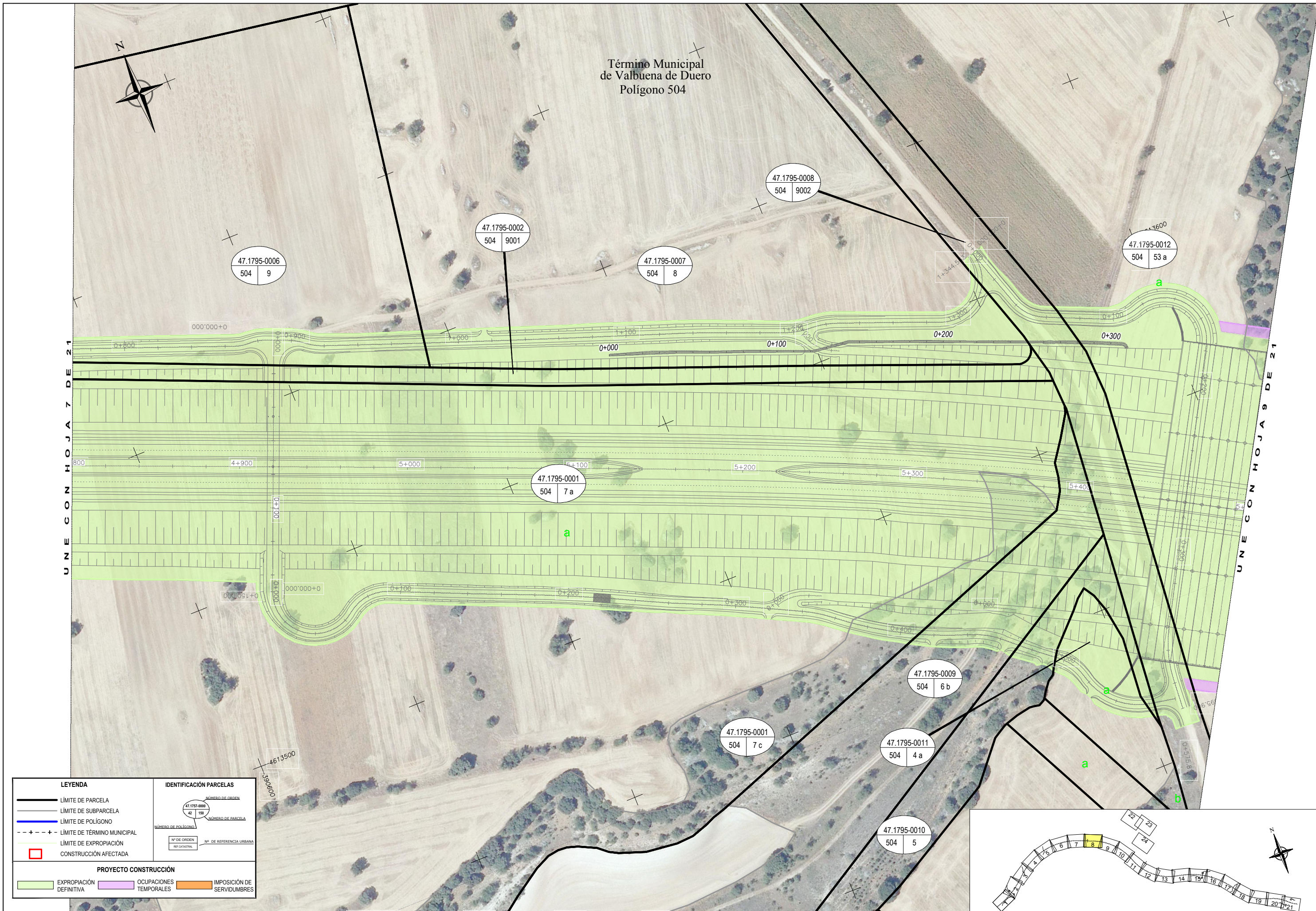
4613700
390000

4613900
390500

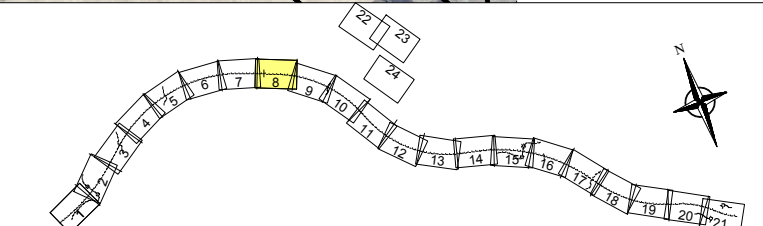
a

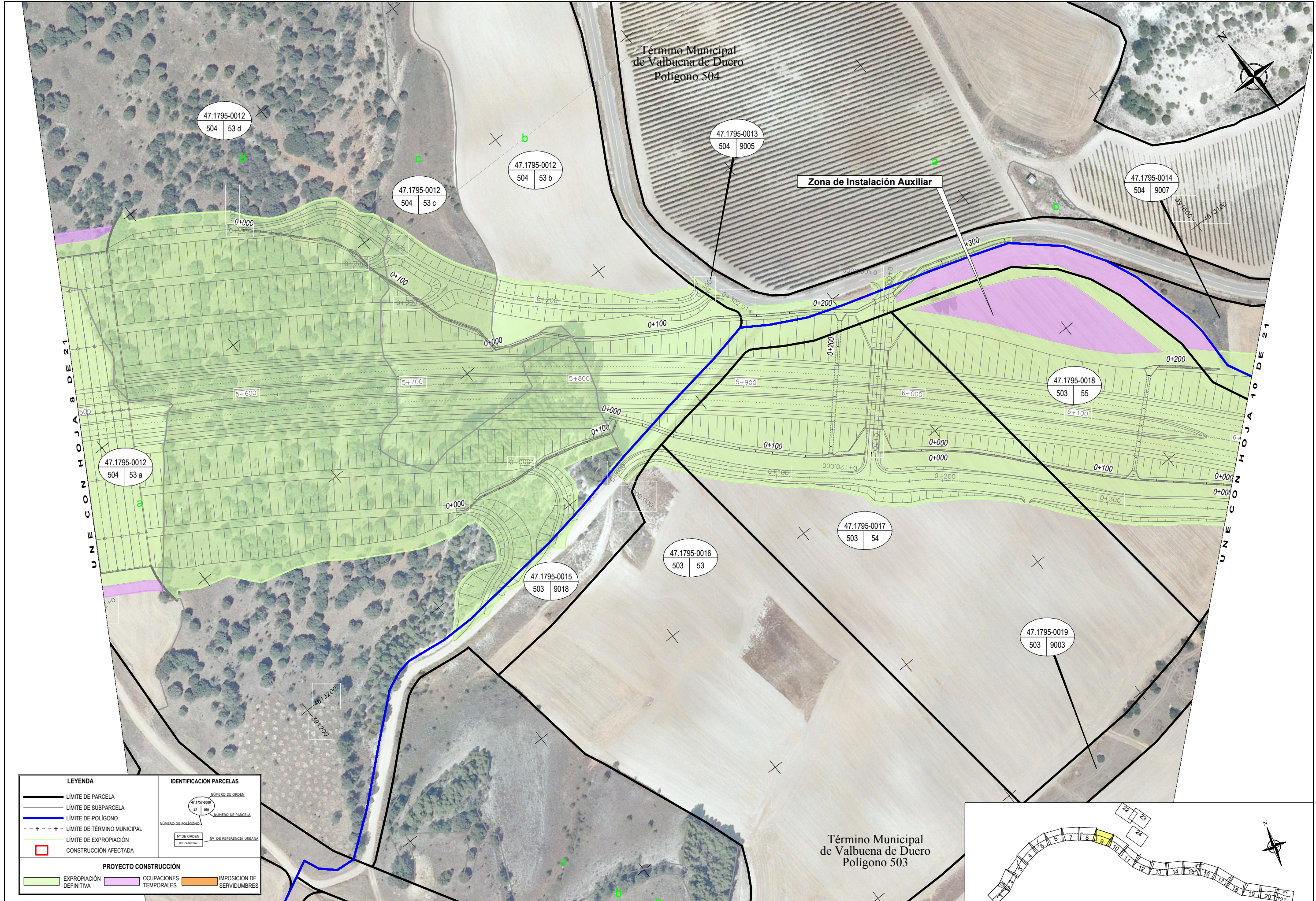
LEYENDA		IDENTIFICACIÓN PARCELAS	
	LÍMITE DE PARCELA		NÚMERO DE ORDEN
	LÍMITE DE SUBPARCELA		NÚMERO DE PARCELA
	LÍMITE DE POLÍGONO		NÚMERO DE POLÍGONO
	LÍMITE DE TÉRMINO MUNICIPAL		Nº DE ORDEN REFERENCIAL
	LÍMITE DE EXPROPIACIÓN		Nº DE REFERENCIA URBANA
	CONSTRUCCIÓN AFECTADA		
PROYECTO CONSTRUCCIÓN			
	EXPROPIACIÓN DEFINITIVA		OCUPACIONES TEMPORALES
	IMPOSICIÓN DE SERVIDUMBRES		





LEYENDA		IDENTIFICACIÓN PARCELAS	
	LÍMITE DE PARCELA		NÚMERO DE ORDEN
	LÍMITE DE SUBPARCELA		NÚMERO DE PARCELA
	LÍMITE DE POLÍGONO		NÚMERO DE POLÍGONO
	LÍMITE DE TÉRMINO MUNICIPAL		Nº DE ORDEN
	LÍMITE DE EXPROPIACIÓN		Nº DE REFERENCIA URBANA
	CONSTRUCCIÓN AFECTADA		REF. CATASTRAL
PROYECTO CONSTRUCCIÓN			
	EXPROPIACIÓN DEFINITIVA		OCCUPACIONES TEMPORALES
	IMPOSICIÓN DE SERVIDUMBRES		

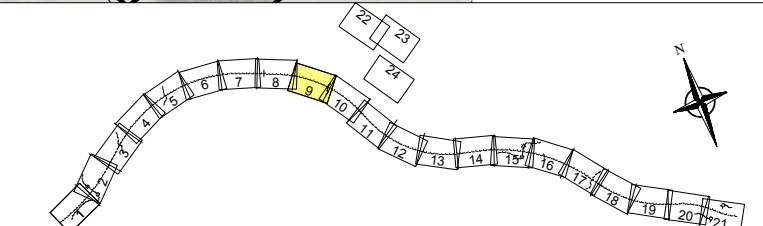


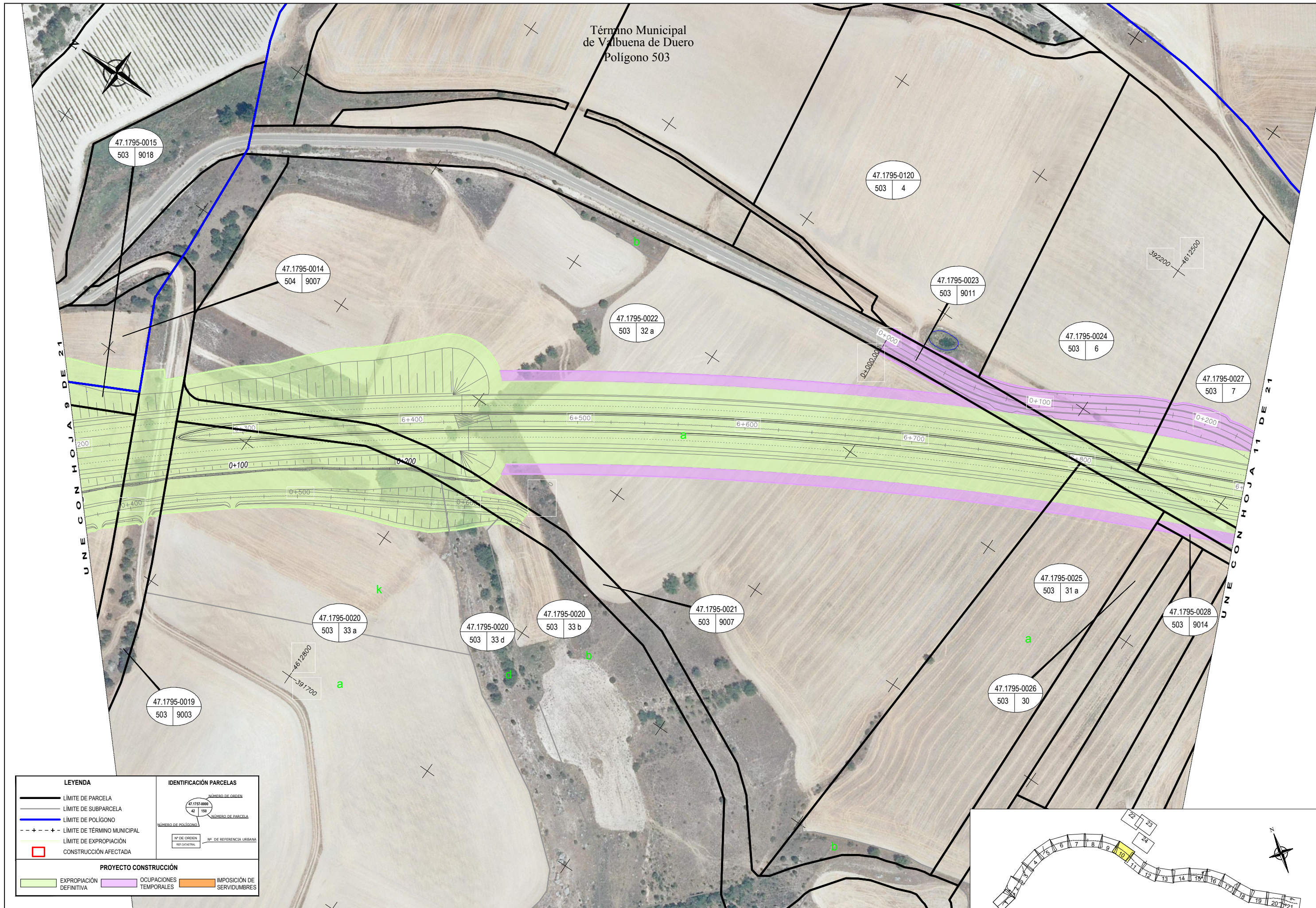


UNE CON HOJA B DE 21

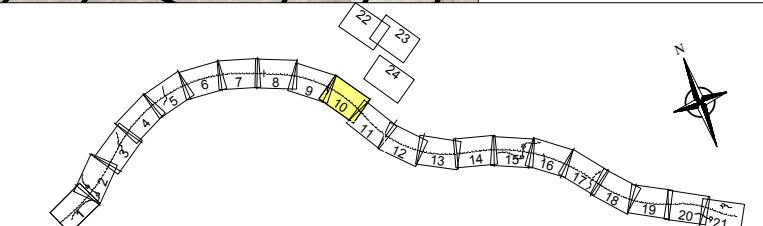
HOJA TO DE 21

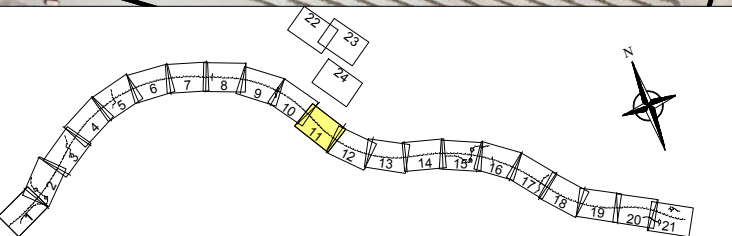
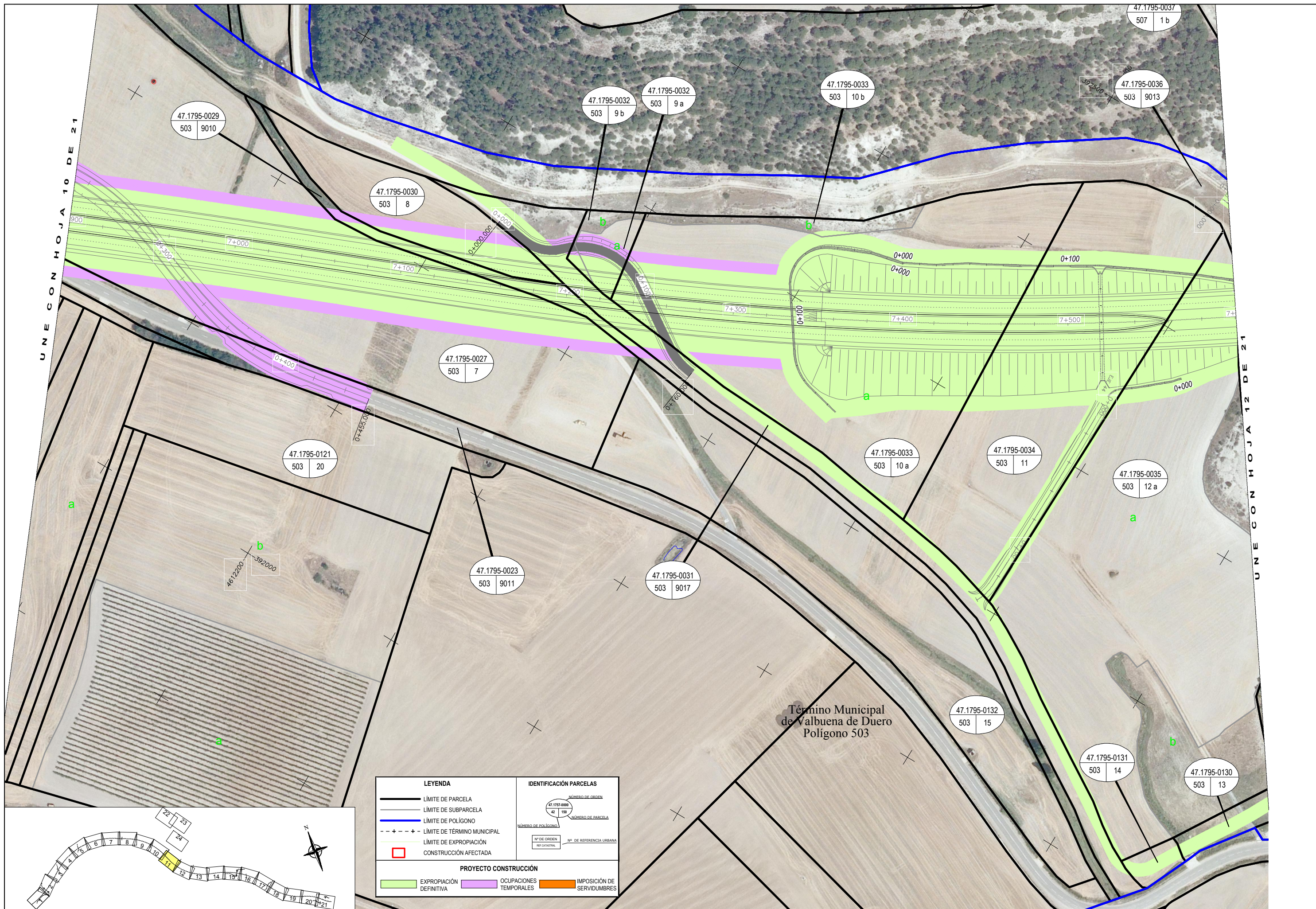
LEYENDA		IDENTIFICACIÓN PARCELAS	
	LÍMITE DE PARCELA		NÚMERO DE ORDEN
	LÍMITE DE SUBPARCELA		NÚMERO DE PARCELA
	LÍMITE DE POLIGONO		NÚMERO DE POLIGONO
	LÍMITE DE TÉRMINO MUNICIPAL		NÚMERO DE PARCELA
	LÍMITE DE EXPROPIACIÓN		NÚMERO DE PARCELA
	CONSTRUCCIÓN AFECTADA		NÚMERO DE PARCELA
PROYECTO CONSTRUCCIÓN			
	EXPROPIACIÓN DEFINITIVA		OCUPACIONES TEMPORALES
	IMPOSICIÓN DE SERVIDUMBRES		



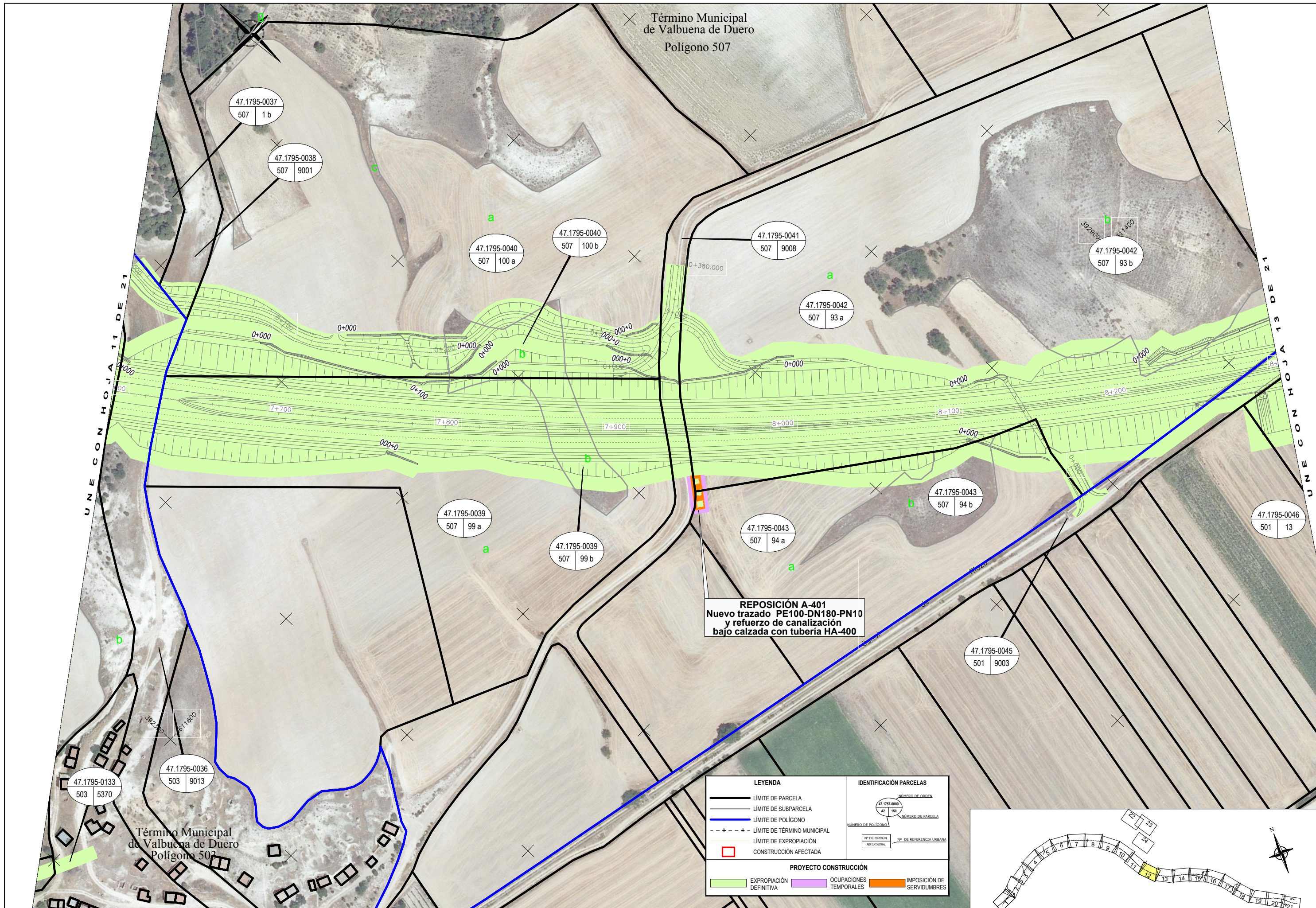


LEYENDA		IDENTIFICACIÓN PARCELAS	
	LÍMITE DE PARCELA		LÍMITE DE SUBPARCELA
	LÍMITE DE POLÍGONO		LÍMITE DE TÉRMINO MUNICIPAL
	LÍMITE DE EXPROPIACIÓN		CONSTRUCCIÓN AFECTADA
PROYECTO CONSTRUCCIÓN			
	EXPROPIACIÓN DEFINITIVA		OCUPACIONES TEMPORALES
	IMPOSICIÓN DE SERVIDUMBRES		



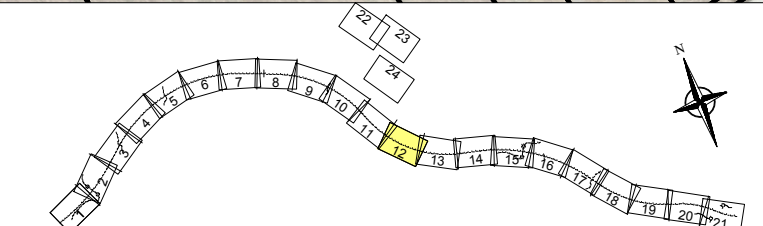


LEYENDA		IDENTIFICACIÓN PARCELAS	
	LÍMITE DE PARCELA		NÚMERO DE ORDEN
	LÍMITE DE SUBPARCELA		NÚMERO DE PARCELA
	LÍMITE DE POLÍGONO		NÚMERO DE POLÍGONO
	LÍMITE DE TÉRMINO MUNICIPAL		Nº DE ORDEN
	LÍMITE DE EXPROPIACIÓN		Nº DE REFERENCIA URBANA
	CONSTRUCCIÓN AFECTADA		Nº DE IDENTIFICACIÓN
PROYECTO CONSTRUCCIÓN			
	EXPROPIACIÓN DEFINITIVA		OCCUPACIONES TEMPORALES
	IMPOSICIÓN DE SERVIDUMBRES		

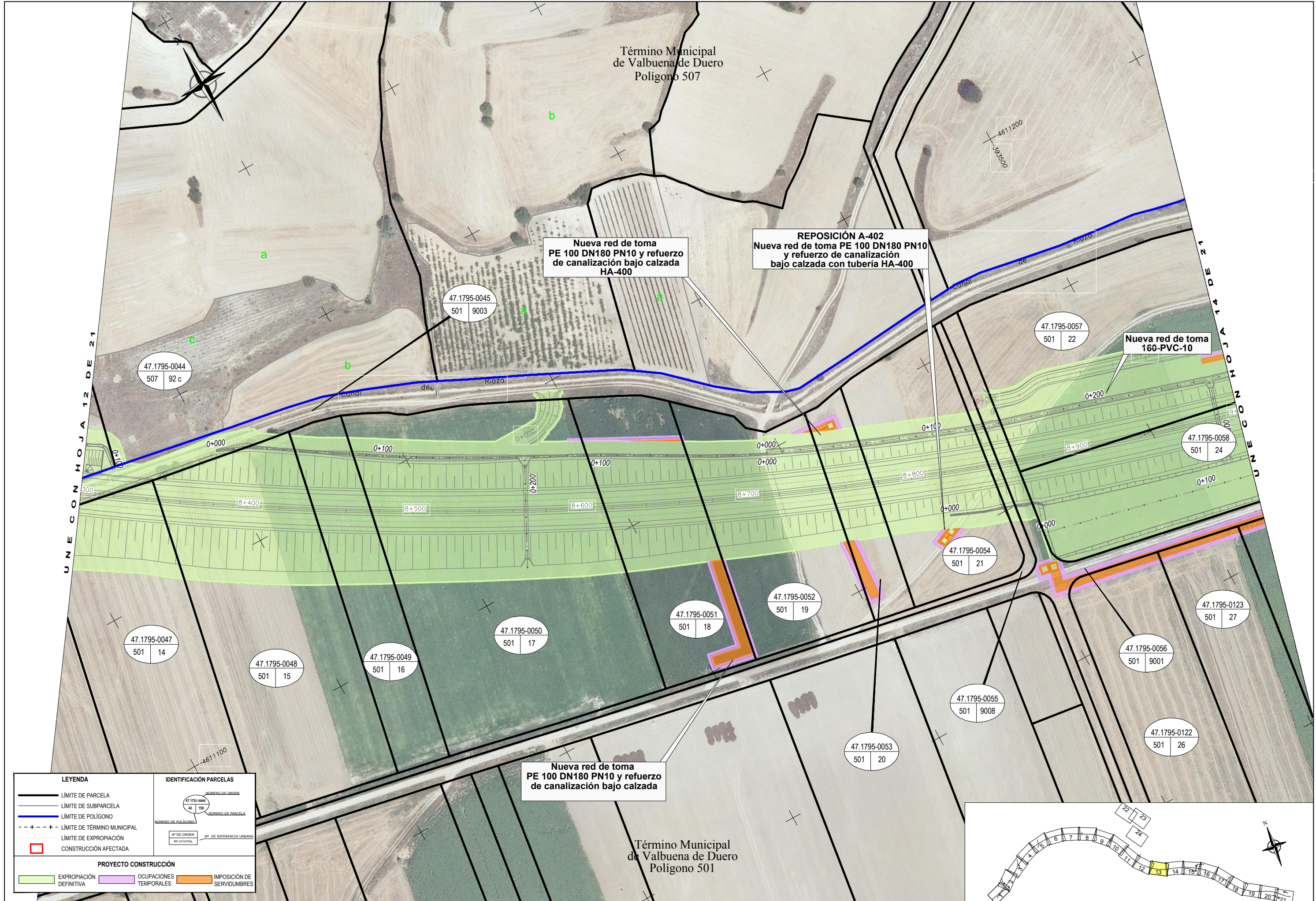


REPOSICIÓN A-401
Nuevo trazado PE100-DN180-PN10
y refuerzo de canalización
bajo calzada con tubería HA-400

LEYENDA		IDENTIFICACIÓN PARCELAS	
	LÍMITE DE PARCELA		NÚMERO DE ORDEN
	LÍMITE DE SUBPARCELA		NÚMERO DE PARCELA
	LÍMITE DE POLÍGONO		NÚMERO DE POLÍGONO
	LÍMITE DE TÉRMINO MUNICIPAL		Nº DE REFERENCIA LABRANA
	LÍMITE DE EXPROPIACIÓN		Nº DE ORDEN
	CONSTRUCCIÓN AFECTADA		Nº DE ORDEN
PROYECTO CONSTRUCCIÓN			
	EXPROPIACIÓN DEFINITIVA		OCCUPACIONES TEMPORALES
	IMPOSICIÓN DE SERVIDUMBRES		



S:\PR-08-VA21 (Autovía del Duero)\P.C. Quintanilla-Olivares\Anejo 20 - Expropiaciones\3.3 Planta general ortofoto.dwg



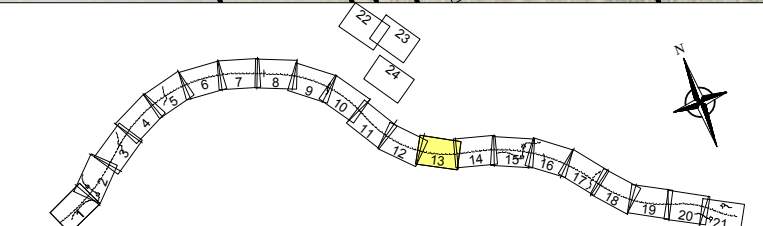
Nueva red de toma PE 100 DN180 PN10 y refuerzo de canalización bajo calzada HA-400

REPOSICIÓN A-402 Nueva red de toma PE 100 DN180 PN10 y refuerzo de canalización bajo calzada con tubería HA-400

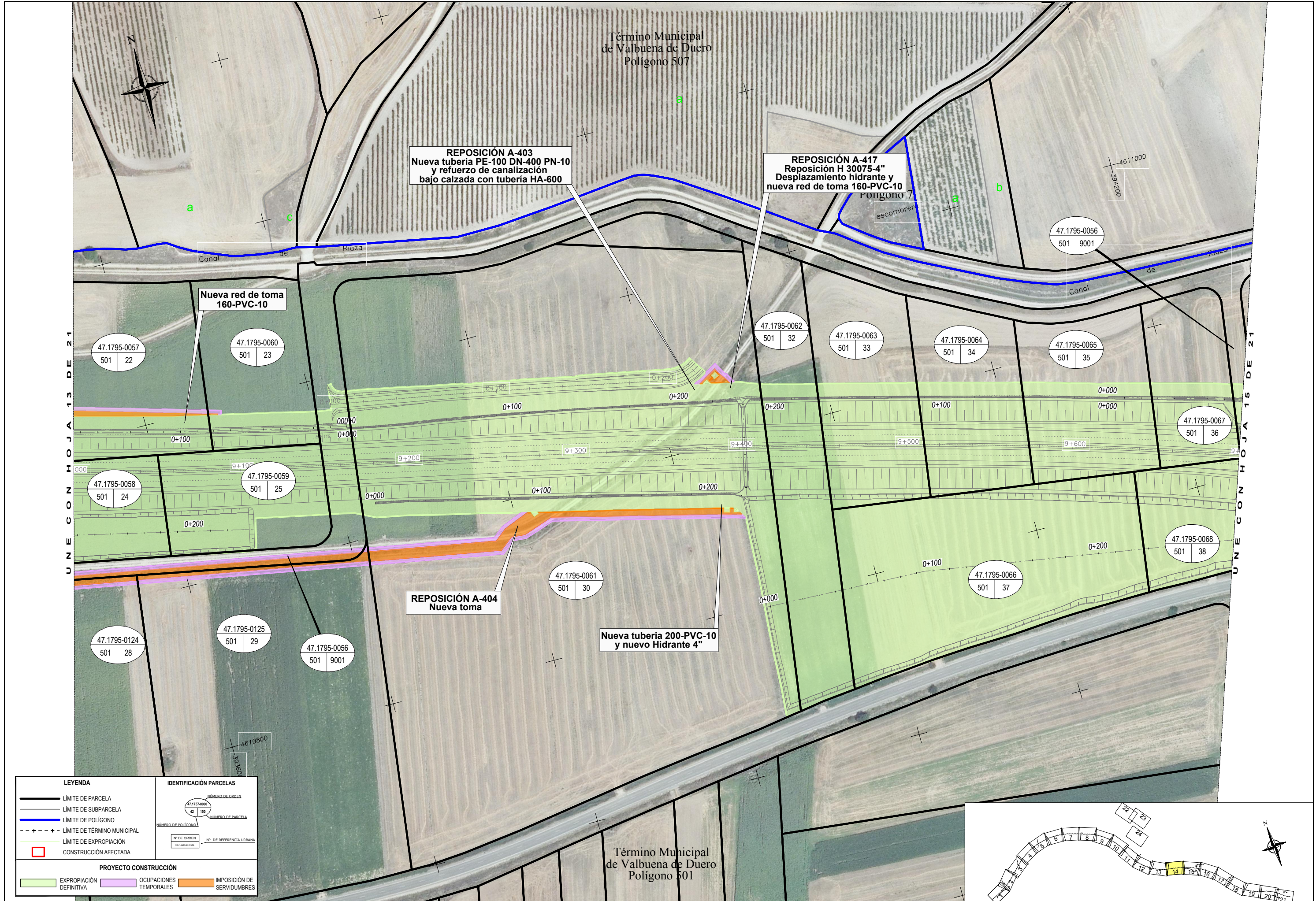
Nueva red de toma 160-PVC-10

Nueva red de toma PE 100 DN180 PN10 y refuerzo de canalización bajo calzada

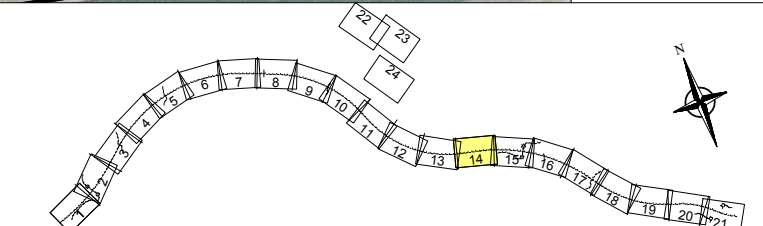
LEYENDA		IDENTIFICACIÓN PARCELAS	
	LÍMITE DE PARCELA		NÚMERO DE ORDEN
	LÍMITE DE SUBPARCELA		NÚMERO DE PARCELA
	LÍMITE DE POLÍGONO		NÚMERO DE POLÍGONO
	LÍMITE DE TÉRMINO MUNICIPAL		Nº DE ORDEN REF. CATASTRAL
	LÍMITE DE EXPROPIACIÓN		Nº DE REFERENCIA URBANA
	CONSTRUCCIÓN AFECTADA		
PROYECTO CONSTRUCCIÓN			
	EXPROPIACIÓN DEFINITIVA		OCCUPACIONES TEMPORALES
	IMPOSICIÓN DE SERVIDUMBRES		

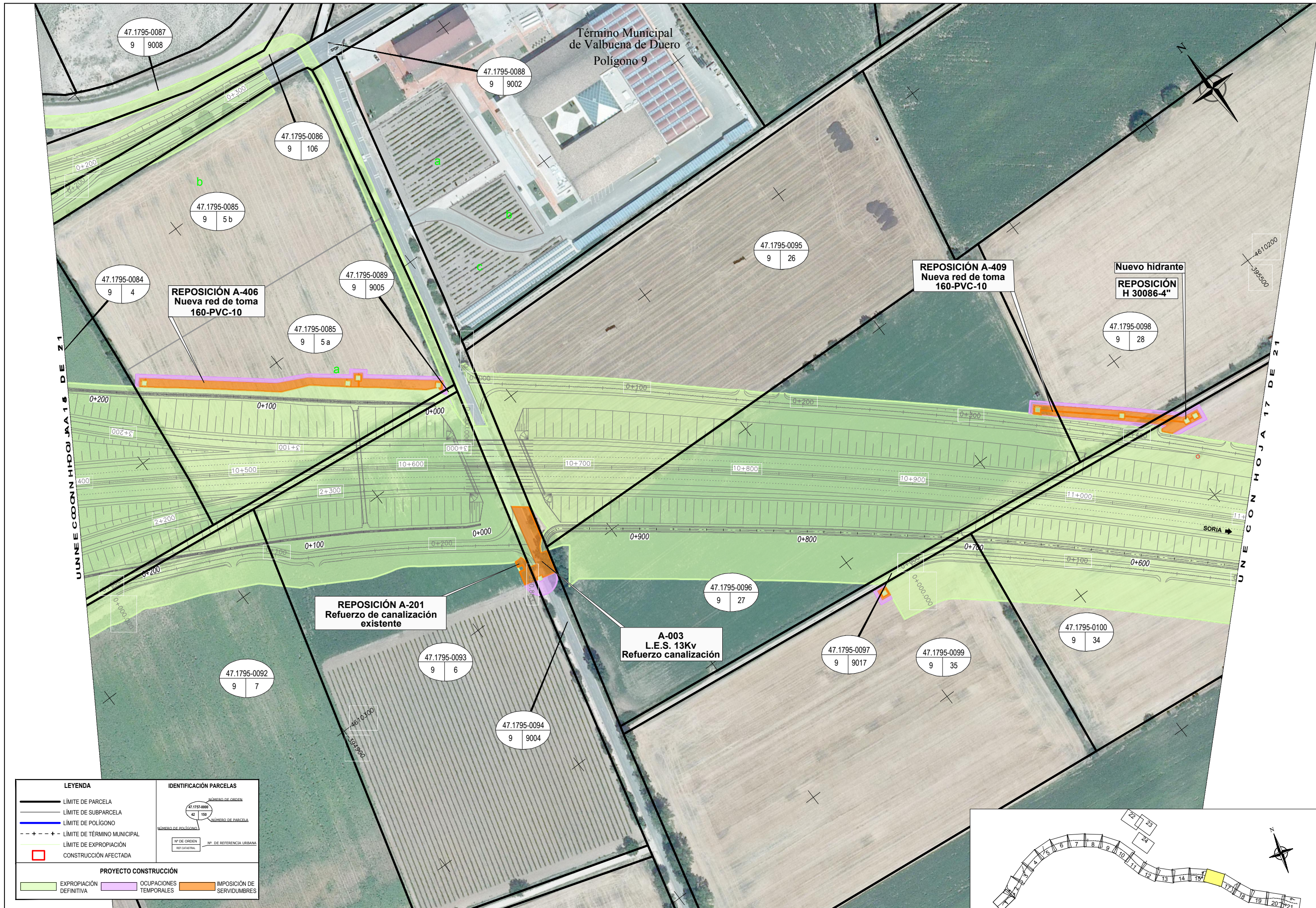


S:\PR-08-VA21 (Autovía del Duero)\P.C. Quintanilla-Olivares\Anejo 20 - Expropiaciones\3.3 Planta general ortofoto.dwg

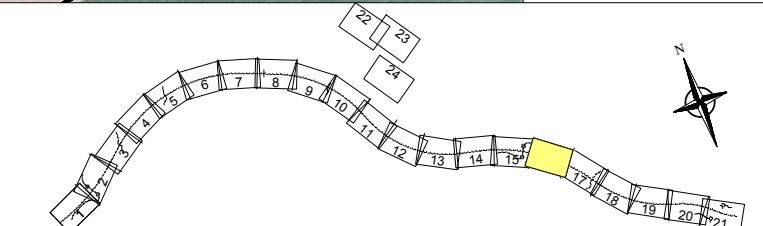


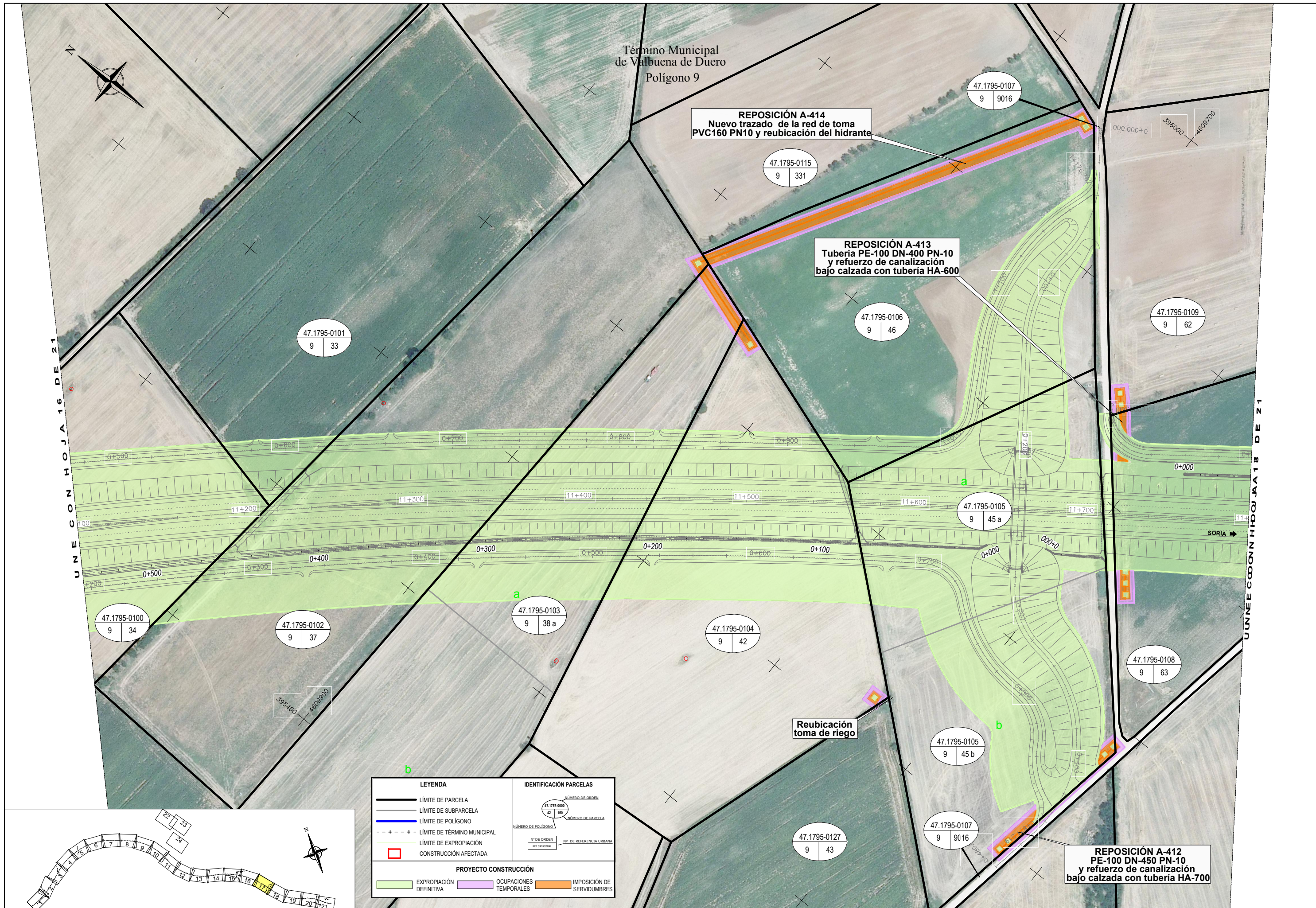
LEYENDA		IDENTIFICACIÓN PARCELAS	
	LÍMITE DE PARCELA		NÚMERO DE ORDEN
	LÍMITE DE SUBPARCELA		NÚMERO DE PARCELA
	LÍMITE DE POLÍGONO		NÚMERO DE PARCELA
	LÍMITE DE TÉRMINO MUNICIPAL		NÚMERO DE PARCELA
	LÍMITE DE EXPROPIACIÓN		NÚMERO DE PARCELA
	CONSTRUCCIÓN AFECTADA		NÚMERO DE PARCELA
PROYECTO CONSTRUCCIÓN			
	EXPROPIACIÓN DEFINITIVA		Ocupaciones temporales
	IMPOSICIÓN DE SERVIDUMBRES		



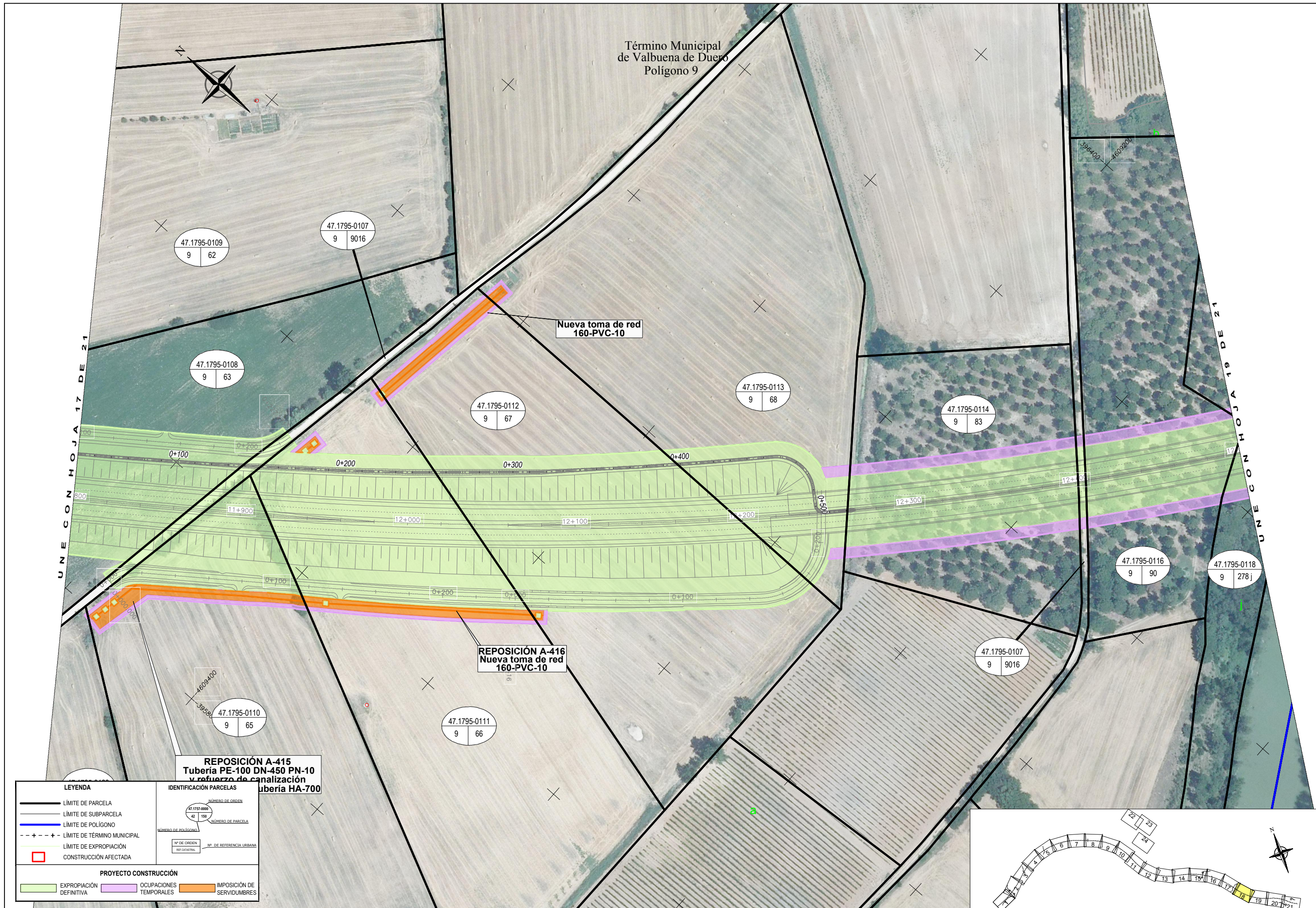


LEYENDA		IDENTIFICACIÓN PARCELAS	
	LÍMITE DE PARCELA		NÚMERO DE ORDEN
	LÍMITE DE SUBPARCELA		NÚMERO DE PARCELA
	LÍMITE DE POLÍGONO		NÚMERO DE POLÍGONO
	LÍMITE DE TÉRMINO MUNICIPAL		Nº DE ORDEN
	LÍMITE DE EXPROPIACIÓN		Nº DE REFERENCIA URBANA
	CONSTRUCCIÓN AFECTADA		REF. CANTONAL
PROYECTO CONSTRUCCIÓN			
	EXPROPIACIÓN DEFINITIVA		Ocupaciones temporales
	IMPOSICIÓN DE SERVIDUMBRES		





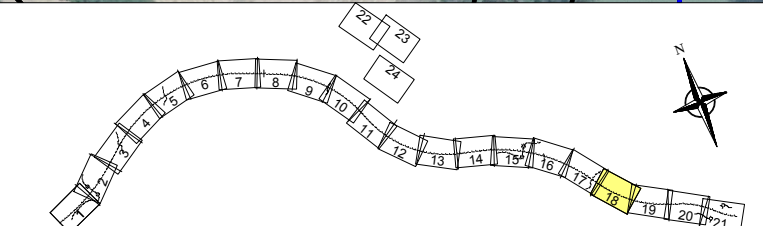
LEYENDA		IDENTIFICACIÓN PARCELAS	
	LÍMITE DE PARCELA		NÚMERO DE ORDEN
	LÍMITE DE SUBPARCELA		NÚMERO DE PARCELA
	LÍMITE DE POLÍGONO		NÚMERO DE POLÍGONO
	LÍMITE DE TÉRMINO MUNICIPAL		Nº DE ORDEN REF CALZADA
	LÍMITE DE EXPROPIACIÓN		Nº DE REFERENCIA URBANA
	CONSTRUCCIÓN AFECTADA		
PROYECTO CONSTRUCCIÓN			
	EXPROPIACIÓN DEFINITIVA		OCCUPACIONES TEMPORALES
	IMPOSICIÓN DE SERVIDUMBRES		



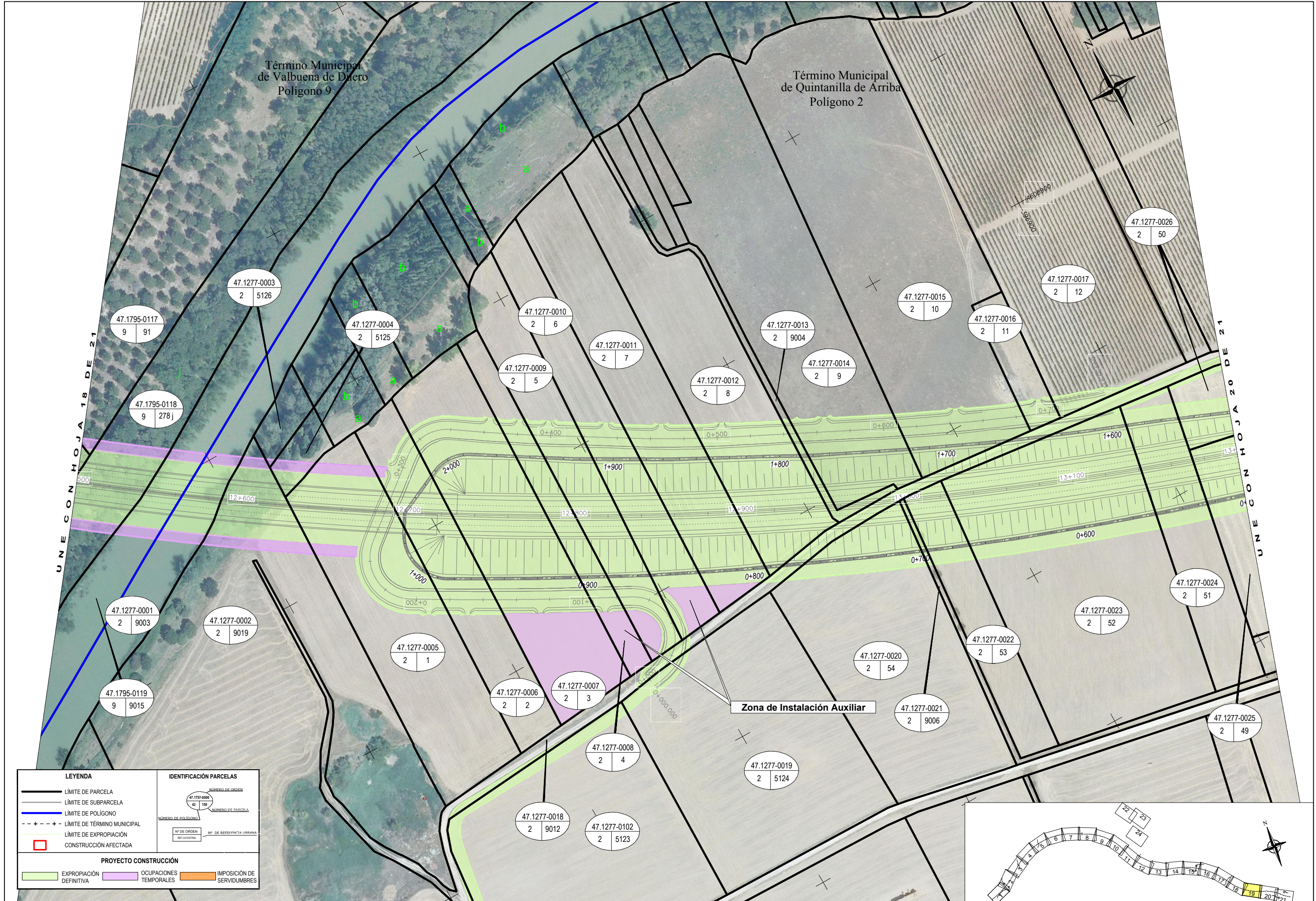
UNE CON HOJA 17 DE 21

UNE CON HOJA 19 DE 21

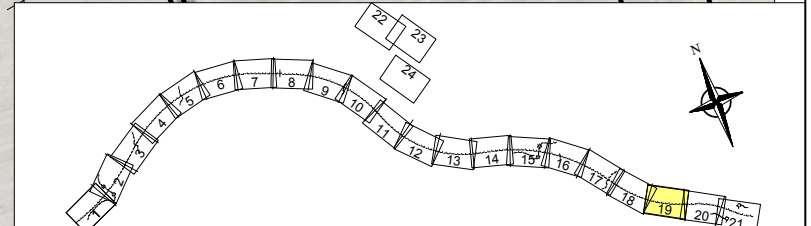
LEYENDA	
	LÍMITE DE PARCELA
	LÍMITE DE SUBPARCELA
	LÍMITE DE POLÍGONO
	LÍMITE DE TÉRMINO MUNICIPAL
	LÍMITE DE EXPROPIACIÓN
	CONSTRUCCIÓN AFECTADA
PROYECTO CONSTRUCCIÓN	
	EXPROPIACIÓN DEFINITIVA
	OCCUPACIONES TEMPORALES
	IMPOSICIÓN DE SERVIDUMBRES
IDENTIFICACIÓN PARCELAS	
	NÚMERO DE ORDEN
	NÚMERO DE PARCELA
	NÚMERO DE POLÍGONO
	NÚMERO DE ORDEN
	NÚMERO DE REFERENCIA URBANA



S:\PR-08-VA21 (Autovía del Duero)\P.C. Quintanilla-Olivares\Anejo 20 . Expropiaciones\3.3 Planta general ortofoto\3.3 Planta general ortofoto.dwg



LEYENDA		IDENTIFICACIÓN PARCELAS	
	LÍMITE DE PARCELA		NÚMERO DE ORDEN 42 NÚMERO DE PARCELA 156
	LÍMITE DE SUBPARCELA		NÚMERO DE ORDEN 2 NÚMERO DE PARCELA 1
	LÍMITE DE POLÍGONO		NÚMERO DE ORDEN 2 NÚMERO DE PARCELA 1
	LÍMITE DE TÉRMINO MUNICIPAL		NÚMERO DE ORDEN 2 NÚMERO DE PARCELA 1
	LÍMITE DE EXPROPIACIÓN		NÚMERO DE ORDEN 2 NÚMERO DE PARCELA 1
	CONSTRUCCIÓN AFECTADA		NÚMERO DE ORDEN 2 NÚMERO DE PARCELA 1
PROYECTO CONSTRUCCIÓN			
	EXPROPIACIÓN DEFINITIVA		OCCUPACIONES TEMPORALES
	IMPOSICIÓN DE SERVIDUMBRES		

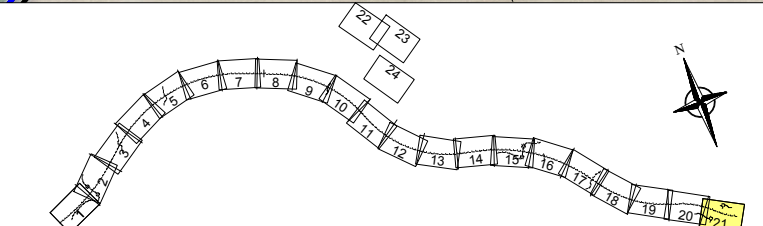




UNE CON HOJA 20 DE 21

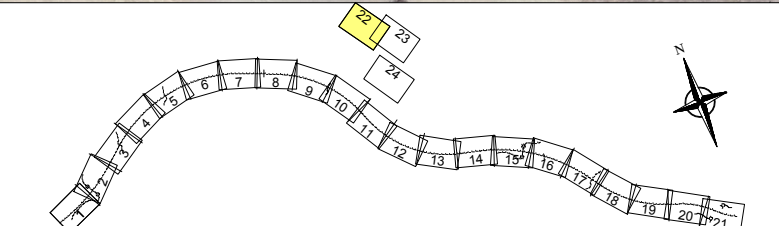
PROYECTO DE TRAZADO: QUINTANILLA DE ARRIBA (OESTE) - OLIVARES DEL DUERO
 CLAVE: T2-VA-3910
 PROYECTO DE CONSTRUCCIÓN: L.P. DE BUZOS (NORTE) - QUINTANILLA DE ARRIBA (OESTE)
 CLAVE: T2-VA-3909

LEYENDA		IDENTIFICACIÓN PARCELAS	
	LÍMITE DE PARCELA		NÚMERO DE ORDEN
	LÍMITE DE SUBPARCELA		NÚMERO DE PARCELA
	LÍMITE DE POLÍGONO		NÚMERO DE POLÍGONO
	LÍMITE DE TÉRMINO MUNICIPAL		Nº DE ORDEN
	LÍMITE DE EXPROPIACIÓN		Nº DE REFERENCIA URBANA
	CONSTRUCCIÓN AFECTADA		
PROYECTO CONSTRUCCIÓN			
	EXPROPIACIÓN DEFINITIVA		OCCUPACIONES TEMPORALES
	IMPOSICIÓN DE SERVIDUMBRES		



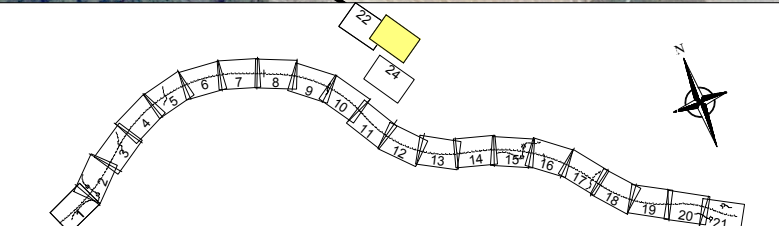


LEYENDA		IDENTIFICACIÓN PARCELAS	
	LÍMITE DE PARCELA		NÚMERO DE ORDEN
	LÍMITE DE SUBPARCELA		NÚMERO DE PARCELA
	LÍMITE DE POLÍGONO		NÚMERO DE POLÍGONO
	LÍMITE DE TÉRMINO MUNICIPAL		Nº DE ORDEN REF. CATASTRAL
	LÍMITE DE EXPROPIACIÓN		Nº DE REFERENCIA URBANA
	CONSTRUCCIÓN AFECTADA		
PROYECTO CONSTRUCCIÓN			
	EXPROPIACIÓN DEFINITIVA		OCCUPACIONES TEMPORALES
	IMPOSICIÓN DE SERVIDUMBRES		





LEYENDA		IDENTIFICACIÓN PARCELAS	
	LÍMITE DE PARCELA		LÍMITE DE SUBPARCELA
	LÍMITE DE POLÍGONO		LÍMITE DE PARCELA
	LÍMITE DE TÉRMINO MUNICIPAL		LÍMITE DE PARCELA
	LÍMITE DE EXPROPIACIÓN		LÍMITE DE PARCELA
	CONSTRUCCIÓN AFECTADA		LÍMITE DE PARCELA
PROYECTO CONSTRUCCIÓN			
	EXPROPIACIÓN DEFINITIVA		OCUPACIONES TEMPORALES
	IMPOSICIÓN DE SERVIDUMBRES		





LEYENDA		IDENTIFICACIÓN PARCELAS	
	LÍMITE DE PARCELA		LÍMITE DE SUBPARCELA
	LÍMITE DE POLÍGONO		NÚMERO DE ORDEN 42 NÚMERO DE PARCELA 106
	LÍMITE DE TÉRMINO MUNICIPAL		NÚMERO DE POLÍGONO
	LÍMITE DE EXPROPIACIÓN		Nº DE ORDEN 42 Nº. DE REFERENCIA URBANA 106 REF. CATASTRAL
	CONSTRUCCIÓN AFECTADA		
PROYECTO CONSTRUCCIÓN			
	EXPROPIACIÓN DEFINITIVA		OCCUPACIONES TEMPORALES
	IMPOSICIÓN DE SERVIDUMBRES		

