



MINISTERIO
DE FOMENTO

SECRETARÍA DE ESTADO DE INFRAESTRUCTURAS, TRANSPORTE Y VIVIENDA
SECRETARÍA GENERAL DE INFRAESTRUCTURAS
DIRECCIÓN GENERAL DE CARRETERAS
DEMARCACIÓN DE CARRETERAS DEL ESTADO EN ANDALUCÍA OCCIDENTAL

Proyecto Modificado Nº 1 Variante de las poblaciones de Beas y Trigueros
en la Carretera N-435, del p.k. 203 al 221,5. Provincia de Huelva.
CLAVE 23-H-3930

Anejo nº 19

Expropiaciones e Indemnizaciones



Índice

1	INTRODUCCIÓN	2
2	PARCELARIO Y TRABAJOS DE CAMPO	2
3	DESCRIPCIÓN DE LA ZONA AFECTADA	3
4	CRITERIOS DE LA EXPROPIACIÓN.....	4
5	RESÚMENES AFECTATIVOS.....	6
5.1	Superficies	6
5.1.1	Proyecto de Construcción	6
5.1.2	Actas Previas/Actas de Ocupación/Actas Complementarias	7
5.1.3	Proyecto Modificado Nº1	8
5.2	Bienes Afectados.....	9
6	VALORACIONES	9
6.1	Justificación	9
6.1.1	Valor del suelo.....	9
6.1.2	Ocupaciones Temporales	9
6.1.3	Valor de las servidumbres	9
7	PRESUPUESTO DE EXPROPIACIONES E INDEMNIZACIONES	10
	APÉNDICES	11

Apéndice 1: Relación concreta e individualizada de bienes y derechos

Término municipal de Beas

Término municipal de Trigueros

Término municipal de San Juan del Puerto

Apéndice 2: Tabla comparativa superficies

Apéndice 3: Planos de expropiaciones

Apéndice 4: Fichas parcelas (Se incluyen únicamente las parcelas nuevas)

Término municipal de Beas

Término municipal de Trigueros

Término municipal de San Juan del Puerto



1 INTRODUCCIÓN

En el presente Anejo se detallan las necesidades reales de terreno en función de las características del Proyecto Modificado Nº1 "Variante de las poblaciones de Beas y Trigueros en la carretera N-435, del P.K. 205,8 al 218,8", para posteriormente proceder a la descripción general de los bienes que resultan afectados por el proyecto, identificando cada una de las parcelas afectadas con expresión de su propietario, aprovechamiento, bienes y superficies afectadas, distinguiendo, en su caso, las de carácter definitivo de las ocupaciones temporales y de las nuevas servidumbres generadas.

En este anejo se incluyen todas las parcelas nuevas que se ven afectadas por el Proyecto Modificado Nº1 que no se veían afectadas en el Proyecto Base.

2 PARCELARIO Y TRABAJOS DE CAMPO

Los planos parcelarios se han elaborado a partir de los planos del Proyecto insertando las parcelas catastrales de las nuevas parcelas afectadas.

Definidas la traza y la línea de expropiación, se ha procedido a la actualización de los datos mediante prospección directa sobre todas y cada una de las fincas afectadas.

Se ha confeccionado una relación de bienes y derechos afectados donde se indica el número de orden asignado, coincidente con el incluido en los planos parcelarios, su identificación catastral y superficie total, identificación del titular actual y superficie de los distintos cultivos según tipo de afectación, dando así cumplimiento a lo establecido por el artículo 17 de la vigente Ley de Expropiación Forzosa de 16 de Diciembre de 1954 y concordantes de su Reglamento.

También se han inventariado y numerado todos los bienes de Uso Público como la carretera, los caminos, las coladas y los cursos de agua que resultan afectados.

En los planos se han reflejado la toponimia de los parajes, estando cartografiados los caminos, las masas forestales y los árboles. Los edificios existentes se han remarcado, habiendo tramado los que resultan afectados.

Se han intentado reflejar toda la extensión de las parcelas afectadas en aquellas cuyas dimensiones lo permitan, teniendo en cuenta no tapar los límites de las parcelas con las tramas utilizadas para la representación de las expropiaciones.

Para la numeración de las parcelas nuevas se ha usado como referencia la parcela afectada más cercana y se le ha asignado su número de orden seguido de punto y un número correlativo.

Se incluye a continuación un listado con las parcelas nuevas afectadas por el Proyecto Modificado Nº1 por términos municipales:

- **Término municipal de Beas:** las parcelas nuevas se ven afectadas por la modificación de la reposición de los servicios de Endesa SA.EN.02, SA.EN.03 y SA.EN.04, por la modificación del ramal del enlace 2 (eje 44) y la modificación del desvío provisional del enlace 2.

Nº DE ORDEN	POLIGONO	PARCELA
21.0118-0069.1	47	270
21.0118-0051.1	47	520
21.0118-0051.2	47	9003
21.0118-0051.3	47	516
21.0118-0117.1	47	58
21.0118-0117.2	47	59
21.0118-0122.1	47	117
21.0118-0160.1	40	78
21.0118-0160.2	40	77
21.0118-0160.3	40	76
21.0118-0159.1	40	87
21.0118-0159.2	40	88
21.0118-0159.3	40	89
21.0118-0161.1	38	205
21.0118-0161.2	38	204
21.0118-0161.3	38	199
21.0118-0161.4	38	210
21.0118-0161.5	38	9002
21.0118-0153.1	38	218
21.0118-0153.2	38	217
21.0118-0153.3	38	216
21.0118-0153.4	38	215
21.0118-0153.5	38	214



Nº DE ORDEN	POLIGONO	PARCELA
21.0118-0153.6	38	213
21.0118-0153.7	38	212
21.0118-0153.8	38	211

- **Término municipal de Trigueros:** las parcelas nuevas se ven afectadas por la modificación de la reposición de los servicios de Endesa SA.EN.04 y SA.EN.05.

Nº DE ORDEN	POLIGONO	PARCELA
21.0708-0020.1	19	92
21.0708-0020.2	19	91
21.0708-0020.3	19	89
21.0708-0109.1	39	38
21.0708-0104.1	39	36
21.0708-0104.2	24	9005
21.0708-0104.4	24	7
21.0708-0104.5	24	9
21.0708-0113.1	39	59
21.0708-0113.2	39	60

- **Término Municipal de San Juan del Puerto:** las parcelas nuevas se ven afectadas por la modificación del drenaje en la margen derecha y por la ejecución de camino de acceso a parcelas por la margen izquierda

Nº DE ORDEN	POLIGONO	PARCELA
21.0643-0025.1	7	141
21.0643-0025.2	7	145
21.0643-0025.3	7	146
21.0643-0025.4	7	147
21.0643-0025.5	7	148
21.0643-0025.6	7	149
21.0643-0026.1	5	427
21.0643-0026.2	5	428
21.0643-0026.3	5	429
21.0643-0026.4	5	430
21.0643-0026.5	5	433

3 DESCRIPCIÓN DE LA ZONA AFECTADA

El proyecto de referencia afecta a los términos municipales de Beas, Trigueros y San Juan del Puerto pertenecientes a la comarca de "El Condado" en la provincia de Huelva de la Comunidad Autónoma de Andalucía. Está ubicada en el zona sureste de la provincia, limita al este con la provincia de Sevilla y la provincia de Cádiz, al sur con el Océano Atlántico, al este con la Comarca Metropolitana de Huelva y al norte con El Andévalo y la Cuenca Minera.

Se trata de una zona en la que predominan los terrenos llanos que dibujan pequeñas colinas entre los valles de los ríos que la atraviesan. La totalidad de los terrenos afectados tienen calificación de suelo, o de carácter rural, con arreglo a la nomenclatura de la vigente Ley 8/2007, de 28 de mayo, de suelo, de aplicación a partir del 1 de julio de 2007.

Comienza el trazado de la variante en el término municipal de Beas al norte del núcleo urbano y continúa hacia el sur por el oeste del núcleo hasta intersectar con la carretera N-435 junto al límite del término. A continuación, entra en el término municipal de Trigueros y sigue por el este del núcleo urbano hacia el sur. Finaliza el trazado en el término de San Juan del Puerto, con un enlace con la N-435, al norte del núcleo.

Beas es una pequeña localidad de 4.320 habitantes situada en la comarca del Condado. La altitud media del municipio se sitúa a 117 m.s.n.m. De las más de 14.000 hectáreas de superficie del término municipal, el 28%, unas 3.989 hectáreas se dedican a cultivos. De entre los cultivos destacan los herbáceos (cereales, oleaginosas,...) y el olivar con 2.138 y 1.376 hectáreas respectivamente. En menor medida habría que hablar de los frutales, con una superficie de cultivo de 106 hectáreas y el viñedo, con 86 hectáreas. En la actualidad, sólo un 0,02% de la superficie cultivada del municipio están puestas en regadío en su mayor parte son tierras próximas a Candón.

Las explotaciones agrícolas del municipio suelen caracterizarse por su gran dispersión y poca extensión, de manera que la mayoría de los propietarios apenas cuentan con 5 hectáreas de tierras, al tiempo que se encuentran divididas en pequeñas parcelas alejadas unas de otras.

En la franja de afección de la traza se localizan algunas edificaciones aisladas. Las urbanizaciones "Los Llanos" y "El Álamo", ambas situadas al norte del núcleo urbano de Beas, no están recogidas como suelo urbano o urbanizable en las vigentes Normas



Subsidiarias del municipio. La disposición del trazado no afecta a ninguna de las urbanizaciones mencionadas.

Trigueros es una localidad de 7.584 hab., situada en la comarca del Condado. La altitud media del municipio se sitúa a 76 m.s.n.m. De las casi 12.000 Ha, hectáreas de superficie del término municipal, 5.276 hectáreas se dedican a cultivos. De entre los cultivos destacan los herbáceos (cereales,...) y el olivar con 4.541 y 735 hectáreas respectivamente. En la actualidad, sólo un 0,03% de la superficie cultivada del municipio están puestas en regadío.

Cabe destacar las superficies pobladas con eucaliptos en el término municipal de Trigueros, cuyas hojas se aprovechan para la obtención de esencias.

San Juan del Puerto es una localidad de 8.049 habitantes, situada al suroeste del municipio de Trigueros. Limita geográficamente al suroeste con Huelva capital. La altitud media del municipio se sitúa a 12 m.s.n.m. De las 4.500 Ha, hectáreas de superficie del término municipal, 3.182 hectáreas se dedican a cultivos. De entre los cultivos destacan los herbáceos (trigo y girasol,...), olivos y frutales, con 1.239 y 346 hectáreas respectivamente. En la actualidad, sólo un 1,5 % de la superficie cultivada del municipio están puestas en regadío.

La climatología que caracteriza a la zona afectada por el proyecto se considera que el ámbito se incluye dentro de la zona de Clima Mediterráneo, y más concretamente: Zona "Parda" (I) de clima Mediterráneo, Región Continental (I.2.), Subregión Continental Atenuada (I.2.1.).

La red hidrográfica de la zona de estudio se encuentra enmarcada dentro de la influencia del Río Tinto, más concretamente al oeste del río. La zona se caracteriza por tener una cota topográfica elevada dentro de la región, por lo que la Variante proyectada será atravesada por pequeños afluentes de arroyos en sus nacimientos, o por arroyos de escasa entidad.

En cuanto a las características agrarias de la zona directamente afectada por el trazado, existe un absoluto predominio de las plantaciones de cultivos agrarios en secano y olivar.

El origen del tramo proyectado tiene lugar en el P.K. 203 de la carretera N-435 y finaliza en el P.K. 221,5. Corresponde a una carretera convencional de dos carriles de 3,5 m de ancho. La longitud total del tramo es de 16.729 m.

El desdoblamiento para la futura autovía se ha previsto realizarlo por la margen izquierda. La velocidad de proyecto es de 100 km/h, compatible con duplicación a 120 km/h.

A lo largo de la traza del tramo de proyecto se han definido tres enlaces con la siguiente denominación:

- Enlace Beas Norte (P.K. 2+600 del tronco de la carretera)
- Enlace Beas Sur – Trigueros Norte (P.K. 8+040 del tronco de la carretera)
- Enlace Trigueros Sur (P.K. 16+000 del tronco de la carretera)

4 CRITERIOS DE LA EXPROPIACIÓN

Se han mantenido los mismos criterios de expropiación que en el Proyecto Base.

4.1. Expropiación definitiva

La línea de expropiación trazada mantiene las distancias que en concepto de dominio público son de aplicación según lo establecido por los artículos 74 y 75 del Reglamento General de Carreteras aprobado por Real Decreto 1812/1994 de 2 de septiembre, dejando una banda de 3 m desde el pie de talud o coronación de desmonte en el tronco de la carretera, de 3 metros en los ramales de enlace y 1 metro en los caminos proyectados, lo cual se ha estimado adecuado dadas las características del terreno. Se han tenido en cuenta los tramos donde existen cunetas, contándose la banda de 3 m a partir de las mismas. En las estructuras se ha considerado una franja de 3 m a cada lado a partir del borde exterior del tablero.

Se han expropiado de forma definitiva aquellas superficies necesarias para llevar a cabo la parte fija de las reposiciones de los servicios afectados. En el caso de los apoyos de tendidos eléctricos se ha considerado un cuadrado de cuatro metros de lado. Para los apoyos telefónicos son de tres metros de lado. En el caso de las arquetas de GIAHSA se han considerado para las arquetas un cuadrado de cuatro metros de lado y en las de Hidroguadiana de cinco metros.



4.2. Ocupaciones Temporales

Lo constituyen aquellos terrenos de necesaria ocupación para llevar a cabo la correcta ejecución de las obras contenidas en el Proyecto y por un espacio de tiempo determinado, generalmente coincidente con el periodo de finalización de ejecución de las mismas.

Estas zonas tienen unas dimensiones variables según las características de la explanación, la naturaleza del terreno y del objeto de la ocupación. En el presente caso, se utilizarán para las zonas de acopio provisional de tierras vegetales, parque de maquinaria, instalaciones de obra y desvíos provisionales. En todos estos casos, se ha considerado la superficie estricta necesaria.

En el caso de los servicios afectados, se ha considerado como ocupación temporal las zonas necesarias tanto para la ejecución de las nuevas instalaciones como para el desmontaje de las existentes. En el caso de los tendidos eléctricos se ha considerado un círculo de radio diez metros. En el caso de los tendidos telefónicos, dadas las reducidas dimensiones de los apoyos no se ha considerado necesario incluir ocupación temporal. Tampoco es necesario ocupación temporal con las arquetas de GIAHSA e Hidroguadiana, ya que su ejecución será realizada dentro de la expropiación definitiva.

4.3. Servidumbres

Se define como imposición de servidumbres las correspondientes franjas de terrenos sobre las que es imprescindible imponer una serie de gravámenes, al objeto de limitar el ejercicio del pleno dominio del inmueble. Se refieren básicamente a las zonas de reposición de servicios afectados.

Según queda reflejado en los planos parcelarios, estas franjas de terreno tienen una anchura variable, en función de la naturaleza y objeto de la correspondiente servidumbre, lo cual viene determinado por las empresas propietarias o concesionarias del servicio.

En el presente caso las servidumbres impuestas lo serán para la oportuna reposición líneas eléctricas y telefónicas. Cuando la reposición coincide con los tendidos o conducciones existentes, no es necesaria la imposición de nuevas servidumbres.

En concreto, la zona de servidumbre adoptada para los tendidos de la compañía Telefónica es de tres metros de ancha. Para los tendidos eléctricos de Sevillana Endesa es de cuatro metros. Para las conducciones de GIAHSA también se ha considerado una franja de cuatro metros. En el caso de la reposición de Hidroguadiana, no es necesario establecer nuevas servidumbres ya que la actuación prevista discurre por la zona de servidumbre existente. Las reposiciones de las comunidades de regantes se realizan dentro de la zona de expropiación de la carretera, por lo que no es necesario establecer ninguna servidumbre.



5 RESÚMENES AFECTATIVOS

5.1 Superficies

Se han obtenido en primer lugar todas las superficies incluidas en las actas previas a la ocupación, las actas de ocupación y las actas complementarias que se han levantado en los tres términos municipales. Seguidamente se han obtenido las superficies derivadas del Proyecto Modificado Nº1, de tal forma que se puedan comparar con las superficies levantadas en actas.

5.1.1 Proyecto de Construcción

Se expropián definitivamente un total de 1.191.465 m², con el siguiente reparto por aprovechamientos y municipios:

Término Municipal	Labor seco	Labor regadío	Olivo seco	Olivo regadío	Viña seco	Frutal seco	Matorral	Alcornocal	Eucaliptos	Improductivo	TOTAL
BEAS	251.746	0	144.997	22.627	0	0	188	73.368	81.402	38.725	613.053
TRIGUEROS	357.542	9.162	32.270	0	20	0	0	0	0	30.837	429.831
SAN JUAN DEL PUERTO	121.755	0	5.490	0	0	382	0	0	0	20.954	148.581
TOTALES	731.043	9.162	182.757	22.627	20	382	188	73.368	81.402	90.516	1.191.465

La superficie afectada por imposición de servidumbres suma un total de 12.522 m², con el siguiente reparto por aprovechamientos:

Término Municipal	Labor seco	Labor regadío	Olivo seco	Olivo regadío	Viña seco	Frutal seco	Matorral	Alcornocal	Eucaliptos	Improductivo	TOTAL
BEAS	933	0	2.317	0	0	0	0	71	118	187	3.626
TRIGUEROS	4.107	0	1.336	0	163	0	0	0	0	186	5.792
SAN JUAN DEL PUERTO	2.362	0	168	0	0	293	0	0	0	281	3.104
TOTALES	7.402	-	3.821	-	163	293	-	71	118	654	12.522

Se ocupan temporalmente un total de 185.759 m², con el siguiente reparto por aprovechamientos y municipios:

Término Municipal	Labor seco	Labor regadío	Olivo seco	Olivo regadío	Viña seco	Frutal seco	Matorral	Alcornocal	Eucaliptos	Improductivo	TOTAL
BEAS	101.569	0	8.180	0	0	0	0	2.332	1.761	8.587	122.429
TRIGUEROS	40.296	500	1.253	0	0	0	0	0	0	132	42.181
SAN JUAN DEL PUERTO	19.793	0	0	0	0	382	0	0	0	974	21.149
TOTALES	161.658	500	9.433	-	-	382	-	2.332	1.761	9.693	185.759



5.1.2 Actas Previas/Actas de Ocupación/Actas Complementarias

Se expropián definitivamente un total de 1.140.119 m², con el siguiente reparto por aprovechamientos y municipios:

Término Municipal	Labor seco	Labor regadío	Olivo seco	Olivo regadío	Viña seco	Frutal seco	Matorral	Alcornocal	Eucaliptos	Improductivo	TOTAL
BEAS	244.312	0	157.794	29.498	0	0	0	75.213	87.511	285	594.613
TRIGUEROS	331.340	19.542	61.506	0	18	5.144	345	0	0	196	418.091
SAN JUAN DEL PUERTO	124.527	0	2.382	0	0	0	243	0	0	263	127.415
TOTALES	700.179	19.542	221.682	29.498	18	5.144	588	75.213	87.511	744	1.140.119

La superficie afectada por imposición de servidumbres suma un total de 10.168 m², con el siguiente reparto por aprovechamientos:

Término Municipal	Labor seco	Labor regadío	Olivo seco	Olivo regadío	Viña seco	Frutal seco	Matorral	Alcornocal	Eucaliptos	Improductivo	TOTAL
BEAS	2.293	0	705	315	0	0	0	0	116	0	3.429
TRIGUEROS	2.801	514	1.228	0	399	0	0	0	0	0	4.942
SAN JUAN DEL PUERTO	1.045	0	0	0	0	0	570	0	0	182	1.797
TOTALES	6.139	514	1.933	315	399	0	570	0	116	182	10.168

Se ocupan temporalmente un total de 159.063 m², con el siguiente reparto por aprovechamientos y municipios:

Término Municipal	Labor seco	Labor regadío	Olivo seco	Olivo regadío	Viña seco	Frutal seco	Matorral	Alcornocal	Eucaliptos	Improductivo	TOTAL
BEAS	91.614	0	3.625	116	0	0	0	3.631	7.365	0	106.351
TRIGUEROS	39.571	210	151	0	90	0	0	0	0	0	40.022
SAN JUAN DEL PUERTO	11.974	0	0	0	0	0	234	0	0	482	12.690
TOTALES	143.159	210	3.776	116	90	0	234	3.631	7.365	482	159.063



5.1.3 Proyecto Modificado Nº1

Se expropián definitivamente un total de 1.156.875 m², con el siguiente reparto por aprovechamientos y municipios:

Término Municipal	Labor seco	Labor regadío	Olivo seco	Olivo regadío	Viña seco	Frutal seco	Matorral	Alcornocal	Eucaliptos	Improductivo	TOTAL
BEAS	247.134	0	157.809	29.498	0	0	0	76.227	79.852	285	590.805
TRIGUEROS	334.496	19.614	61.528	0	18	5.144	345	0	0	212	421.357
SAN JUAN DEL PUERTO	137.031	0	5.742	0	0	0	243	0	0	1.697	144.713
TOTALES	718.661	19.614	225.079	29.498	18	5.144	588	76.227	79.852	2.194	1.156.875

La superficie afectada por imposición de servidumbres suma un total de 13.914 m², con el siguiente reparto por aprovechamientos:

Término Municipal	Labor seco	Labor regadío	Olivo seco	Olivo regadío	Viña seco	Frutal seco	Pastos	Alcornocal	Eucaliptos	Improductivo	TOTAL
BEAS	3.150	0	1.578	315	0	0	0	66	105	0	5.214
TRIGUEROS	3.845	514	1.550	0	468	290	0	0	0	91	6.758
SAN JUAN DEL PUERTO	1.372	0	0	0	0	0	570	0	0	0	1.942
TOTALES	8.367	514	3.128	315	468	290	570	66	105	91	13.914

Se ocupan temporalmente un total de 160.350 m², con el siguiente reparto por aprovechamientos y municipios:

Término Municipal	Labor seco	Labor regadío	Olivo seco	Olivo regadío	Viña seco	Frutal seco	Matorral	Alcornocal	Eucaliptos	Improductivo	TOTAL
BEAS	93.566	0	4.811	116	89	0	0	3.631	8.474	0	110.687
TRIGUEROS	41.064	210	598	0	90	84	0	0	0	264	42.310
SAN JUAN DEL PUERTO	7.119	0	0	0	0	0	234	0	0	0	7.353
TOTALES	141.749	210	5.409	116	179	84	234	3.631	8.474	264	160.350

En el Apéndice Nº2 se representa un resumen por término municipal donde se reflejan todas estas superficies en cada una de las parcelas afectadas.



5.2 Bienes Afectados

Los bienes afectados singulares distintos del suelo no han sufrido variaciones con respecto al Proyecto original.

6 VALORACIONES

6.1 Justificación

La normativa de aplicación en la valoración del suelo, de las instalaciones, las construcciones, las edificaciones, así como los derechos constituidos sobre o en relación con ellos es la siguiente:

1.- Real Decreto Legislativo 2/2008, de 20 de junio, por el que se aprueba el Texto Refundido de la Ley del Suelo y el Real Decreto 1492/2011, de 24 de Octubre, por el que se aprueba el Reglamento de Valoraciones de la Ley del Suelo.

2.- Ley de 37/2015, de 29 de Septiembre, de Carreteras.

3.- Orden Circular 22/07 sobre instrucciones complementarias para la para la tramitación de proyectos.

4.- Nota de Servicio 4/2010 sobre el estudio de las expropiaciones en los proyectos de trazado de la Dirección General de Carreteras.

En el proyecto que nos ocupa, las fincas que resultan afectadas se ubican en suelo rural por lo que aplicando lo dispuesto en la normativa indicada, el valor de este suelo se tasarà mediante la capitalización de la renta anual real o potencial, la que sea superior, de la explotación según su estado en el momento al que deba entenderse referida la valoración. El valor del suelo rural así obtenido podrá ser corregido al alza en función de factores objetivos de localización, como la accesibilidad a núcleos de población o a centros de actividad económica o la ubicación en entornos de singular valor ambiental o paisajístico, cuya aplicación y ponderación habrá de ser justificada en el correspondiente expediente de valoración.

6.1.1 Valor del suelo

Para el cálculo del valor del suelo por el método de capitalización de rentas se han recabado datos del valor actual de los productos obtenibles, los rendimientos medios de los cultivos principales, los precios pagados y percibidos por los agricultores y las labores de cultivo normales en la zona, tomando para ello como referencia los boletines de estadística agraria editados por el Ministerio de Agricultura, Pesca y Alimentación, el anuario estadístico editado por la Consejería de Agricultura y Pesca de la Junta de Andalucía y diversas publicaciones agrarias.

No obstante, se ha considerado conveniente apoyar los datos obtenidos con referencias del mercado del suelo en la zona y los datos oficiales recogidos en la Encuesta de Precios de la Tierra editados por el M.A.P.A. y la citada Consejería de Agricultura.

Por último, resultan ineludibles por su relación con el caso, los expedientes de expropiación forzosa desarrollados por la propia Demarcación de Carreteras del Estado en Andalucía Occidental en la zona, los cuales ya definieron los precios a aplicar y de los que no sería acertado apartarse, dada la coincidencia geográfica, temporal y afectativa.

Con los datos obtenidos y una vez realizadas las correcciones oportunas, se ha elaborado un cuadro de precios unitarios que aplicado para cada tipo de cultivo ha permitido estimar el valor del suelo en función de los distintos aprovechamientos afectados.

6.1.2 Ocupaciones Temporales

Teniendo en cuenta el tipo de cultivo mayoritario y el tiempo de ejecución estimado que es de cuatro años, se establece en el 10 % del valor del suelo por año ocupado.

6.1.3 Valor de las servidumbres

Dada la distinta naturaleza de la imposición de servidumbre implicada y los cultivos afectados, se estima adecuado valorarlo en el 40 % del valor del suelo.



7 PRESUPUESTO DE EXPROPIACIONES E INDEMNIZACIONES

Una vez clasificados y cuantificados los distintos bienes afectados que se incluyen en la relación aneja, aplicando los módulos unitarios que a cada uno corresponde, se obtiene el siguiente resultado:

CONCEPTO	IMPORTE
Expropiaciones	2.793.367,60 €
Ocupaciones Temporales	40.750,13 €
Imposición de Servidumbres	20.100,40 €
Bienes	73.754,00 €
TOTAL	2.927.972,13 €

Asciende el presente presupuesto de expropiaciones e indemnizaciones a la indicada cantidad de DOS MILLONES NOVECIENTOS VEINTISIETE MIL NOVECIENTOS SETENTA Y DOS EUROS CON TRECE CÉNTIMOS (2.927.972,13 €).

El presupuesto obtenido de la valoración de las actas previas, de ocupación y complementarias asciende a 2.745.991,85 € por lo que se produce un incremento de 181.980,28 € entre el presupuesto obtenido de las superficies del modificado y el presupuesto obtenido de las superficies levantadas en actas.

Con respecto al Proyecto de Construcción, donde el presupuesto ascendía a 2.381.465,59 € se produce un incremento de 546.506,54 €.



MINISTERIO
DE FOMENTO

SECRETARÍA DE ESTADO DE INFRAESTRUCTURAS, TRANSPORTE Y VIVIENDA
SECRETARÍA GENERAL DE INFRAESTRUCTURAS
DIRECCIÓN GENERAL DE CARRETERAS
DEMARCACIÓN DE CARRETERAS DEL ESTADO EN ANDALUCÍA OCCIDENTAL

Proyecto Modificado Nº 1 Variante de las poblaciones de Beas y Trigueros
en la Carretera N-435, del p.k. 203 al 221,5. Provincia de Huelva.
CLAVE 23-H-3930

APÉNDICES



Apéndice 1: Relación concreta e individualizada de bienes y derechos



MINISTERIO
DE FOMENTO

SECRETARÍA DE ESTADO DE INFRAESTRUCTURAS, TRANSPORTE Y VIVIENDA
SECRETARÍA GENERAL DE INFRAESTRUCTURAS
DIRECCIÓN GENERAL DE CARRETERAS
DEMARCACIÓN DE CARRETERAS DEL ESTADO EN ANDALUCÍA OCCIDENTAL

Proyecto Modificado Nº 1 Variante de las poblaciones de Beas y Trigueros
en la Carretera N-435, del p.k. 203 al 221,5. Provincia de Huelva.
CLAVE 23-H-3930

Término municipal de Beas

RELACION CONCRETA E INDIVIDUALIZADA DE LOS BIENES AFECTADOS

TÉRMINO MUNICIPAL DE BEAS												
Nº PARCELA	CATASTRO		PROPIETARIO	DIRECCIÓN	SUPERF. Cat TOTAL m2	APROVECHAMIENTO	SUPERF. MEDIDA REAL				RÉGIMEN URBANÍSTICO	PLANO
	POLIG	PARC					P. D. (m2)	S.P. (m2)	O. T. (m2)	TOTAL EXPROP.		
21.0118-0001	10	30	MANUEL RAMÍREZ BOTELLO	PLAZA ESPAÑA, 11	836.980,00	EUCALIPTUS Y PINARES	5.240	0	6.924	5.240	RURAL	1,2,3
21.0118-0002	10	9002	MINISTERIO DE FOMENTO	PZ SAN JUAN DE LA CRUZ, DES B-150, 20		AGRARIO. IMPRODUCTIVO	0	0	0	0	RURAL	1,2
21.0118-0003	55	9003	MINISTERIO DE FOMENTO	PZ SAN JUAN DE LA CRUZ, DES B-150, 20		AGRARIO. IMPRODUCTIVO	0	0	0	0	RURAL	1,2
21.0118-0004	55	25	MARÍA CLARINES LUCENA BOTELLO	C/ CUESTA DEL CRISTO DE LAS TRES CAÍDAS, EDF. HORIZONTE A 1ºC	789.588,00	EUCALIPTUS	4.429	0	1.550	4.429	RURAL	1
21.0118-0005	55	30	Mª CATALINA BOTELLO GARRIDO, Mª DE LA CONCEPCIÓN BOTELLO GARRIDO, MANUELA BOTELLO GARRIDO	C/ CLARINES 12	1.279,08	ALCORNOCAL	44.023	66	917	44.089	RURAL	1,2,3
21.0118-0006DESAFECTADA	10	32	SEBASTIAN VALENCIANO RUFET, ISABEL MARTÍN HILAZO, ANTONIO GÓMEZ JIMÉNEZ, HELIODORO DOMÍNGUEZ MINCHÓN, MANUEL MATÓS TOMÁS, MATILDE BECERRIL PÉREZ	C/ CRUZ VERDE 33.	0,00	AGRARIO. IMPRODUCTIVO	0	0	0	0	RURAL	3
21.0118-0007	10	9001	EXCMO. AYUNTAMIENTO DE BEAS	PLAZA ESPAÑA, 12	0,00	AGRARIO. IMPRODUCTIVO	0	0	0	0	RURAL	3
21.0118-0008	13	9009	EXCMO. AYUNTAMIENTO DE BEAS	PLAZA ESPAÑA, 12	0,00	AGRARIO. IMPRODUCTIVO	0	0	0	0	RURAL	3
21.0118-0009	55	32	JUAN LUIS RAMÍREZ BELTRÁN, FERNANDO RAMÍREZ BELTRÁN, FRANCISCA RAMÍREZ BELTRÁN, MANUEL RAMÍREZ BELTRÁN	C/ FEDERICO GARCÍA LORCA 15	476.410,00	ALCORNOCAL	23.116	0	1.275	23.116	RURAL	3,4
21.0118-0010	55	9004	EXCMO. AYUNTAMIENTO DE BEAS	PLAZA ESPAÑA, 12	0,00	AGRARIO. IMPRODUCTIVO	0	0	0	0	RURAL	4
21.0118-0011	50	9001	EXCMO. AYUNTAMIENTO DE BEAS	PLAZA ESPAÑA, 12	0,00	AGRARIO. IMPRODUCTIVO	0	0	0	0	RURAL	4
21.0118-0012	50	3	JUAN LUIS RAMÍREZ BELTRÁN, FERNANDO RAMÍREZ BELTRÁN, FRANCISCA RAMÍREZ BELTRÁN, MANUEL RAMÍREZ BELTRÁN	C/ FEDERICO GARCÍA LORCA 15	236.258,00	EUCALIPTOS ARRANCADOS Y PASA A LABOR SECANO	58.310	105	0	58.415	RURAL	4,5
21.0118-0013	50	9006	MINISTERIO DE FOMENTO	PZ SAN JUAN DE LA CRUZ, DES B-150, 20	0,00	AGRARIO. IMPRODUCTIVO	0	0	0	0	RURAL	4,5,6
21.0118-0014	13	9004	MINISTERIO DE FOMENTO	PSEO DE LA CASTELLANA, 67	0,00	AGRARIO. IMPRODUCTIVO	0	0	0	0	RURAL	4,5,6
21.0118-0015	13	1	JUAN LUIS RAMÍREZ BELTRÁN, FERNANDO RAMÍREZ BELTRÁN, FRANCISCA RAMÍREZ BELTRÁN, MANUEL RAMÍREZ BELTRÁN	C/ FEDERICO GARCÍA LORCA 15	555.214,00	EUCALIPTUS	11.873	0	0	11.873	RURAL	3,4,5
21.0118-0016	13	85	JUANA NOEMI MÁRQUEZ CRUZ	DS LOS LLANOS 19	10.819,00	AGRARIO. IMPRODUCTIVO	285	0	0	285	RURAL	5,
21.0118-0017DESAFECTADA	13	83	DISTABO SL	AVDA. ALEMANIA, 20-22 1ºA	0,00	AGRARIO. IMPRODUCTIVO	0	0	0	0	RURAL	6
21.0118-0018	50	4	EXPLOTACIONES AGRÍCOLAS GUADIAMAR S.A	CL JUAN SEBASTIÁN ELCANO, 16 2-1	684.215,00	LABOR SECANO	102.961	100	46.568	103.061	RURAL	5,6,7
21.0118-0019	50	12	HERMANOS GÓMEZ BELTRÁN C. B.	C/ ISAAC PERAL, 1, 4º B	2.666,00	OLIVO REGADIO	1.179	0	0	1.179	RURAL	7
21.0118-0020	50	9004	CONFEDERACIÓN HIDROGRÁFICA DEL GUADALQUIVIR	Plaza de España, Sector II	0,00	AGRARIO. IMPRODUCTIVO	0	0	0	0	RURAL	6,7
21.0118-0021	50	9	HERMANOS GÓMEZ BELTRÁN C. B.	C/ ISAAC PERAL, 1, 4º B	176.686,00	OLIVO REGADIO	23.371	0	0	23.371	RURAL	7,
21.0118-0021.A	50	15	HERMANOS GÓMEZ BELTRÁN C. B.	C/ ISAAC PERAL, 1, 4º B	90.557,00	OLIVO REGADIO	874	0	0	874	RURAL	7,8
21.0118-0022	50	9101	EXCMO. AYUNTAMIENTO DE BEAS	PLAZA ESPAÑA, 12	4.774,00	AGRARIO. IMPRODUCTIVO	0	0	0	0	RURAL	8
21.0118-0023	47	9002	EXCMO. AYUNTAMIENTO DE BEAS	PLAZA ESPAÑA, 12	3.387,00	AGRARIO. IMPRODUCTIVO	0	0	0	0	RURAL	8
21.0118-0024	47	462	HERMANOS GÓMEZ BELTRÁN C. B.	C/ ISAAC PERAL, 1, 4º B	25.311,00	ALCORNOCAL	8.005	0	640	8.005	RURAL	8
21.0118-0024.A	47	511	HERMANOS GÓMEZ BELTRÁN C. B.	C/ ISAAC PERAL, 1, 4º B	71.678,00	ALCORNOCAL	572	0	799	572	RURAL	8
21.0118-0025	47	9003	EXCMO. AYUNTAMIENTO DE BEAS	PLAZA ESPAÑA, 12	5.933,00	AGRARIO. IMPRODUCTIVO	0	0	0	0	RURAL	8
21.0118-0026	47	498	HERMANOS GÓMEZ BELTRÁN C. B.	C/ ISAAC PERAL, 1, 4º B	850,00	ALCORNOCAL	479	0	0	479	RURAL	8
21.0118-0027	47	445	MANUEL ANTONIO CRUZ DE LA RUBIERA, ANA CRUZ DE LA RUBIERA, JOAQUIN JOSÉ CRUZ DE LA RUBIERA	C/ CUESTA DEL CRISTO DE LAS TRES CAÍDAS, S/N EDIFICIO HORIZONTE A, 1ºC	1.652,00	OLIVO SECANO	1.652	0	0	1.652	RURAL	8
21.0118-0028	47	446	BERNARDO BANDO SOTOMAYOR	C/ CONSTITUCIÓN, 65	2.983,00	OLIVO SECANO	1.449	0	0	1.449	RURAL	8
21.0118-0029	47	444	JOSÉ CRUZ CRUZ	C/ DIEGO VELÁZQUEZ, 107	8.581,00	OLIVO SECANO	6.145	0	0	6.145	RURAL	8
21.0118-0030	47	441	JUANA PILAR QUINTERO SAYAGO	C/ ANTONIO RODRÍGUEZ WAFLAR, 20	12.487,00	OLIVO SECANO	0	0	0	0	RURAL	8
21.0118-0031	47	440	MARÍA JOSEFA BECERRIL REBOLLO, RUBÉN SAYAGO BECERRIL, VÍCTOR JESÚS SAYAGO BECERRIL	C/ CLARINES, 17	19.303,00	OLIVO SECANO	196	0	0	196	RURAL	8
21.0118-0032	47	447	JUAN GONZÁLEZ BANDO, LUCÍA GÓMEZ RIVERA	C/ CRUZ VERDE, 23	6.034,00	OLIVO SECANO	4.377	0	0	4.377	RURAL	8
21.0118-0033	47	451	MANUEL ANTONIO CRUZ DE LA RUBIERA, ANA CRUZ DE LA RUBIERA, JOAQUIN JOSÉ CRUZ DE LA RUBIERA	C/ CUESTA DEL CRISTO DE LAS TRES CAÍDAS, S/N EDIFICIO HORIZONTE A, 1ºC	451,00	OLIVO SECANO	434	0	0	434	RURAL	8
21.0118-0034	47	450	JUAN ROMERO LIROA	C/ CERVANTES, 29	1.429,00	OLIVO SECANO	1.429	0	0	1.429	RURAL	8
21.0118-0035	47	9004	EXCMO. AYUNTAMIENTO DE BEAS	PLAZA ESPAÑA, 12	4.562,00	AGRARIO. IMPRODUCTIVO	0	0	0	0	RURAL	8
21.0118-0036	47	448	JERÓNIMO FERNÁNDEZ ROMERO	C/ JACINTO RAMÍREZ, 11	6.605,00	OLIVO SECANO	4.420	0	0	4.420	RURAL	8
21.0118-0037	47	251	BENITO BANDO SAYAGO	C/ JACINTO RAMÍREZ, 5	612,00	OLIVO SECANO	612	0	0	612	RURAL	8
21.0118-0038	47	442	BERNARDO DE LA RUBIERA GONZÁLEZ	C/ JACINTO RAMÍREZ, 8	7.174,00	LABOR SECANO	0	0	7.174	0	RURAL	8
21.0118-0039	47	443	BENITO VILLASEÑOR MORA	PLAZA ESPAÑA, 14	1.813,00	OLIVO SECANO	509	0	0	509	RURAL	8
21.0118-0040	47	248	ANASTASIO CARRILLO RIVERA	C/ CERVANTES, 44.PTA. B	1.170,00	OLIVO SECANO	1.170	0	0	839	RURAL	8
21.0118-0041	47	243	DIEGO PÉREZ CRUZ	C/ RAMÓN Y CAJAL, 19	4.057,00	OLIVO SECANO	2.116	0	0	2.116	RURAL	8
21.0118-0042	47	252	FRANCISCO JAVIER SAYAGO LUCENA, ESPERANZA GÓMEZ BELTRÁN	C/ CERVANTES, 7 1º-F	417,00	OLIVO SECANO	57	0	0	57	RURAL	8
21.0118-0043	47	255	JERÓNIMO FERNÁNDEZ ROMERO	C/ JACINTO RAMÍREZ, 11	2.683,00	OLIVO SECANO	532	0	0	532	RURAL	8
21.0118-0044	47	253	MANUELA QUINTERO HERNÁNDEZ	C/ ANTONIO RODRÍGUEZ WAFLAR, 13	1.506,00	OLIVO SECANO	412	0	0	412	RURAL	8

RELACIÓN CONCRETA E INDIVIDUALIZADA DE LOS BIENES AFECTADOS

TÉRMINO MUNICIPAL DE BEAS												
Nº PARCELA	CATASTRO		PROPIETARIO	DIRECCIÓN	SUPERF. Cat TOTAL m2	APROVECHAMIENTO	SUPERF. MEDIDA REAL				RÉGIMEN URBANÍSTICO	PLANO
	POLIG	PARC					P. D. (m2)	S.P. (m2)	O. T. (m2)	TOTAL EXPROP.		
21.0118-0045	47	244	FRANCISCO JAVIER SAYAGO LUCENA, ESPERANZA GÓMEZ BELTRÁN	C/ CERVANTES, 7 1º-F	4.156,00	OLIVO SECANO	942	0	0	942	RURAL	8
21.0118-0046	47	241	FRANCISCO JAVIER SAYAGO LUCENA, ESPERANZA GÓMEZ BELTRÁN	C/ CERVANTES, 7 1º-F	5.748,00	OLIVO SECANO	2.399	0	0	2.399	RURAL	8
21.0118-0047	47	240	MANUEL JESÚS MÁRQUEZ BARDALLO, ELEUTERIO MÁRQUEZ BARDALLO, JOSEFA MARÍA PÉREZ BARDALLO, JOSEFA PÉREZ AROCA	C/ NUESTRA SRA. CLARINES 93, 1º	4.538,00	OLIVO SECANO	1.764	0	0	1.764	RURAL	8
21.0118-0048	47	238	BARDALLO DOMÍNGUEZ CATALINA, BARDALLO DOMÍNGUEZ JUAN ANTONIO	C/ CERVANTES, 62	5.570,00	OLIVO SECANO	2.815	0	0	2.815	RURAL	8
21.0118-0049	47	239	MARÍA JOSEFA DOMÍNGUEZ CRUZ	C/ NTRA SRA DE LAS CLARINES, 45	757,00	OLIVO SECANO	757	0	0	757	RURAL	8
21.0118-0050	47	463	HERMANOS GÓMEZ BELTRÁN C. B.	C/ ISAAC PERAL, 1, 4º B	15.754,00	ALCORNOCAL	32	0	0	32	RURAL	8
21.0118-0051	47	9007	EXCMO. AYUNTAMIENTO DE BEAS	PLAZA ESPAÑA, 12	22.003,00	AGRARIO. IMPRODUCTIVO	0	0	0	0	RURAL	8
21.0118-0051.1	47	520	GOMEZ BELTRAN LORENZO	CL JOSE MARIA MARTORELL 6 Pl:01 Pt:1	8.187,00	6.6AGRARIO. IMPRODUCTIVO3 m2 ENCINAR, 1.583 m2 OLIVO SECANO	0	131	0	131	RURAL	8,9
21.0118-0051.2	47	9003	AYUNTAMIENTO DE BEAS	PZ ESPAÑA 12	6.030,00	AGRARIO. IMPRODUCTIVO	0	0	0	0	RURAL	8,9
21.0118-0051.3	47	516		0,00	0,00	LABOR SECANO	0	16	0	16	RURAL	8,9
21.0118-0052	47	278	HERMANOS GÓMEZ BELTRÁN C. B.	C/ ISAAC PERAL, 1, 4º B	3.779,00	OLIVO SECANO	9	41	0	50	RURAL	8,9
21.0118-0052.A	47	522	HERMANOS GÓMEZ BELTRÁN C. B.	C/ ISAAC PERAL, 1, 4º B	361,00	OLIVO SECANO	283	0	0	283	RURAL	8
21.0118-0053	47	277	FRANCISCO JAVIER QUINTERO SUAREZ, CATALINA SUAREZ DOMÍNGUEZ	C/ CLARINES, 49	7.376,00	OLIVO SECANO	1.546	119	0	1.665	RURAL	8,9
21.0118-0054	47	275	MAGDALENA RAMÍREZ BOTELLO, MARÍA ANGELES RAMÍREZ BOTELLO	C/ JESÚS DE LA PASIÓN Nº9, PORTAL 2, 2ºD,	9.259,00	OLIVO SECANO	9.287	0	0	9.287	RURAL	8,9
21.0118-0055	47	234	FRANCISCO CRUZ GÓMEZ, FERNANDA LIROA RODRÍGUEZ	C/ CERVANTES, 20	4.336,00	OLIVO SECANO	2.154	0	0	2.154	RURAL	8,9
21.0118-0056	47	235	RAFAEL LUCENA DOMÍNGUEZ, ANTONIO JOSÉ LUCENA QUINTERO, JOAQUIN LUCENA QUINTERO	C/ DIEGO VELÁZQUEZ, 38	4.632,00	LABOR SECANO	435	0	0	435	RURAL	8
21.0118-0057	47	233	FRANCISCO HUELVA LOZANO	C/ EUGENIO HERMOSO PTA 4, 5º B	2.155,00	OLIVO SECANO	329	0	0	329	RURAL	8,9
21.0118-0058	47	232	HEREDEROS ANTONIA VELÁZQUEZ MARAVER	AVDA. ANDALUCIA, 12	2.399,00	OLIVO SECANO	573	0	0	573	RURAL	9
21.0118-0059	47	231	ANTONIA SUAREZ CRUZ, JUANA SUAREZ CRUZ, LUSIANA SUAREZ CRUZ	C/ DIEGO VELÁZQUEZ, 100	1.145,00	OLIVO SECANO	538	0	0	538	RURAL	9
21.0118-0060	47	230	HONORIO BANDO SOTOMAYOR	C/ CLARINES, 52 2º-D	637,00	OLIVO SECANO	637	0	0	637	RURAL	9
21.0118-0061	47	274	MARÍA DE LA SOLEDAD SUÁREZ BELTRÁN, JOSÉ PÉREZ MORA	C/ CLARINES 20	365,00	OLIVO SECANO	365	0	0	365	RURAL	9
21.0118-0062	47	272	TERESA BECERRIL BECERRIL	C/ PINTA, 1-BJ	1.002,00	OLIVO SECANO	1.306	0	0	1.306	RURAL	9
21.0118-0063	47	273	MARÍA DE LA SOLEDAD SUÁREZ BELTRÁN	C/ CLARINES 20	578,00	OLIVO SECANO	578	0	0	578	RURAL	9
21.0118-0064	47	276	JUANA PILAR SERRANO BANDO	C/ SAN SEBASTIÁN, 24	2.315,00	LABOR SECANO	2.315	0	0	2.315	RURAL	9
21.0118-0065	47	493	JUANA PILAR SERRANO BANDO	C/ SAN SEBASTIÁN, 24	2.086,00	LABOR SECANO	536	71	14	607	RURAL	9
21.0118-0066	47	280	JUANA PILAR SERRANO BANDO	C/ SAN SEBASTIÁN, 24	22.857,00	LABOR SECANO	6.001	887	305	6.305	RURAL	9
21.0118-0067	47	279	JUANA PILAR SERRANO BANDO	C/ SAN SEBASTIÁN, 24	5.106,00	LABOR SECANO	1.432	71	149	1.503	RURAL	9
21.0118-0068	47	271	ISABEL SAYAGO SERRANO	C/ CEREVANTES, 19	9.469,00	LABOR SECANO	2.968	243	945	3.211	RURAL	9
21.0118-0069	47	269	JOAQUÍN SAYAGO MASSONI, JUAN MANUEL SAYAGO MASSONI, MAGDALENA MASSONI RÍOS	C/ FEDERICO GARCÍA LORCA, 12	4.810,00	LABOR SECANO	64	121	259	185	RURAL	9
21.0118-0069.1	47	270	GAVINO CRUZ ENCARNACION	CL JACINTO RAMIREZ 13 Pl:01	2.857,00	LABOR SECANO	16	31	106	47	RURAL	9
21.0118-0070	47	228	MANUEL SERRANO SAYAGO, ARACELI RAMÍREZ REBOLLO	C/ PEDRO DÍAZ GUTIÉRREZ, 17	5.632,00	OLIVO SECANO	432	0	294	432	RURAL	9
21.0118-0071	47	227	FERNANDO HERNÁNDEZ DOMÍNGUEZ	C/ JACINTO RAMIREZ 13, 1	3.278,00	OLIVO SECANO	112	0	240	112	RURAL	9
21.0118-0072	47	284	SEBASTIANA PÉREZ DOMÍNGUEZ	C/ PORTUGAL 31	576,00	OLIVO SECANO	576	0	0	576	RURAL	9
21.0118-0073	47	283	MANUELA HERNÁNDEZ FERNÁNDEZ	C/ PONCE DE LEÓN, 6	1.720,00	OLIVO SECANO	1.720	0	0	1.720	RURAL	9
21.0118-0074	47	282	BLAS GARCÍA MARÍN, JOSÉ GARCÍA MARÍN	C/ SAN SEBASTIÁN, 26	1.686,00	OLIVO SECANO	29	0	0	0	RURAL	9
21.0118-0075	47	286	MANUEL QUINTERO SAYAGO	C/ ANTONIO MACHADO, 2 1º-1º	7.308,00	OLIVO SECANO	2.596	0	0	2.596	RURAL	9
21.0118-0076	47	287	ROSA GARCÍA BELTRÁN	C/ GINES MARTÍN, 2 2ºC	4.494,00	OLIVO SECANO	657	0	0	657	RURAL	9
21.0118-0077	47	293	JOSÉ ANTONIO CRUZADO CRUZ, MANUELA FERNANDEZ CRUZ	C/ PEDRO DIAZ GUTIERREZ, 9	2.860,00	OLIVO SECANO	1.937	0	0	1.937	RURAL	9
21.0118-0078	47	315	JOSÉ ANTONIO CRUZADO CRUZ, MANUELA FERNANDEZ CRUZ	C/ PEDRO DIAZ GUTIERREZ, 9	624,00	OLIVO SECANO	624	0	0	624	RURAL	9
21.0118-0079 DESAFECTADA	47	294	MANUEL CRUZ DOMÍNGUEZ	C/ DIEGO VELÁZQUEZ, 122	459,00	OLIVO SECANO	0	0	0	0	RURAL	9
21.0118-0080	47	329	ANTONIO SAYAGO PÉREZ	C/ SAN BARTOLOME, 14	9.472,00	OLIVAR SECANO	1.162	0	0	1.162	RURAL	9
21.0118-0081	47	330	MARÍA FÁTIMA MACÍAS GÓMEZ	C/ DEL PARQUE, 5	13.977,00	OLIVO SECANO	762	0	0	762	RURAL	9
21.0118-0082	47	302	MANUEL ANTONIO CRUZ DE LA RUBIERA, ANA CRUZ DE LA RUBIERA, JOAQUIN JOSÉ CRUZ DE LA RUBIERA	C/ CUESTA DEL CRISTO DE LAS TRES CAÍDAS, S/N EDIFICIO HORIZONTE A, 1ºC	11.622,00	6AGRARIO. IMPRODUCTIVO m2 olivar secano 2.998,99 m2 labor secano	381	0	1.275	381	RURAL	9
21.0118-0083	47	316	JUAN BARTOLOMÉ VILLASEÑOR SERRANO	C/ CRUZ VERDE, 13	8.668,00	OLIVO SECANO	856	0	0	856	RURAL	9
21.0118-0084	47	327	MARÍA JOSEFA DOMÍNGUEZ CRUZ	C/ NTRA SRA DE LAS CLARINES, 45	1.145,00	OLIVO SECANO	#N/A	#N/A	#N/A	#N/A	RURAL	9
21.0118-0085	47	326	PEDRO LUÍS GABINO SAYAGO, JOSEFA GABINO SAYAGO, SOLEDAD SAYAGO RODRÍGUEZ	C/ CONSTITUCIÓN, 14	7.297,00	OLIVO SECANO	3.561	0	0	3.561	RURAL	9

RELACIÓN CONCRETA E INDIVIDUALIZADA DE LOS BIENES AFECTADOS

TÉRMINO MUNICIPAL DE BEAS												
Nº PARCELA	CATASTRO		PROPIETARIO	DIRECCIÓN	SUPERF. Cat TOTAL m2	APROVECHAMIENTO	SUPERF. MEDIDA REAL				RÉGIMEN URBANÍSTICO	PLANO
	POLIG	PARC					P. D. (m2)	S.P. (m2)	O. T. (m2)	TOTAL EXPROP.		
21.0118-0086	47	324	JUAN GÓMEZ MORGADO, JACOBO GÓMEZ BORRERO, MANUEL JESÚS GÓMEZ BORRERO	C/ VELÁZQUEZ, 58	12.011,00	OLIVO SECANO	2.860	0	0	2.860	RURAL	9
21.0118-0087	47	323	RAFAEL QUINTERO GARCIA, ELVIRA QUINTERO GARCIA, Mª DE LOS CLARINES QUINTERO GARCÍA	C/ SAN SEBASTIÁN Nº 23 1ª PLANTA	7.187,00	LABOR SECANO	4.725	0	875	4.725	RURAL	9
21.0118-0088	47	334	RAFAEL LUCENA DOMÍNGUEZ, ANTONIO JOSÉ LUCENA QUINTERO, JOAQUIN LUCENA QUINTERO	C/ DIEGO VELÁZQUEZ, 38	11.415,00	LABOR SECANO	4.495	0	0	4.495	RURAL	9
21.0118-0089	47	322	FRANCISCA DOMÍNGUEZ CHÁVEZ, OCTAVIO RODRÍGUEZ DOMÍNGUEZ, SEBASTIÁN MANUEL RODRÍGUEZ DOMÍNGUEZ	AVDA. ANDALUCÍA, 9	3.857,00	OLIVO SECANO	532	0	0	532	RURAL	9
21.0118-0090	47	333	JUANA DOMÍNGUEZ ARROYO	C/ ARENAL, 13	7.993,00	OLIVO SECANO	30	0	0	30	RURAL	10
21.0118-0091	47	335	BARTOLOMÉ PÉREZ DOMÍNGUEZ	C/ SAN BARTOLOMÉ, 12	5.318,00	1.769,35 m2 labor secano 1.132,17 m2 olivos secano	3.109	0	0	3.109	RURAL	10
21.0118-0092	47	336	RAFAEL LUCENA DOMÍNGUEZ, ANTONIO JOSÉ LUCENA QUINTERO, JOAQUIN LUCENA QUINTERO	C/ DIEGO VELÁZQUEZ, 38	18.395,00	LABOR SECANO	5.097	0	0	5.097	RURAL	9,10
21.0118-0093	47	362	ANTONIO SOTOMAYOR BECERRIL	C/ JUAN RAMÓN JIMÉNEZ, 8	13.751,00	OLIVO SECANO	1.694	0	0	1.694	RURAL	10
21.0118-0094	47	363	ALFONSO GUTIÉRREZ SUÁREZ, JUANA MARIA LEÑERO CRUZ	C/ DIEGO VELÁZQUEZ, 51	3.106,00	OLIVO SECANO	463	0	0	463	RURAL	10
21.0118-0095	47	364	ALFONSO GUTIÉRREZ SUÁREZ, JUANA MARIA LEÑERO CRUZ	C/ DIEGO VELÁZQUEZ, 51	33.967,00	OLIVO SECANO	1.311	0	0	1.311	RURAL	10
21.0118-0096	47	371	MANUEL ANTONIO CRUZ DE LA RUBIERA, ANA CRUZ DE LA RUBIERA, JOAQUIN JOSÉ CRUZ DE LA RUBIERA	C/ CUESTA DEL CRISTO DE LAS TRES CAÍDAS, S/N EDIFICIO HORIZONTE A, 1ªC	1.440,00	OLIVO SECANO	744	0	0	744	RURAL	10
21.0118-0097	47	369	JOAQUÍN MANUEL GONZÁLEZ VALLEZ, MARGARITA GONZÁLEZ VALLEZ	C/ PEDRO DÍAZ GUTIÉRREZ, 4	2.531,00	OLIVO REGADÍO	69	0	0	69	RURAL	10
21.0118-0098 DESAFECTADA	47	368	FRANCISCO LUIS BORRERO FERNÁNDEZ	C/ CLARINES, 41	0,00	NO ESTA AFECTADA	0	0	0	0	RURAL	10
21.0118-0099	47	83	FRANCISCO LUIS BORRERO FERNÁNDEZ, FRANCISCA LUISA ROMERO MONTERO	C/ NTR. SRA. DE LOS CLARINES, 112	3.085,00	OLIVO SECANO	46	0	0	46	RURAL	10
21.0118-0100	47	9008	EXCMO. AYUNTAMIENTO DE BEAS	PLAZA ESPAÑA, 12	5.237,00	AGRARIO. IMPRODUCTIVO	0	0	0	0	RURAL	10
21.0118-0101	47	82	ENCARNACIÓN QUINTERO BANDO	C/ FRAY TOMÁS BERLANGA, 1 2ª -C	3.999,00	OLIVO SECANO	1.922	0	0	1.922	RURAL	10
21.0118-0102	47	81	RAFAEL LUCENA DOMÍNGUEZ, ANTONIO JOSÉ LUCENA QUINTERO, JOAQUIN LUCENA QUINTERO	C/ DIEGO VELÁZQUEZ, 38	2.948,00	1.353 m2 olivar secano 1.594,98 m2 labor secano	3.153	0	0	3.153	RURAL	10
21.0118-0103	47	72	HERNÁNDEZ GARCÍA JOSÉ	CL DUQUE DE AHUMADA, 10 1ª C	5.921,00	251,64 m2 olivar secano 26AGRARIO. IMPRODUCTIVO,19 m2 labor secano	512	0	0	512	RURAL	10
21.0118-0104 DESAFECTADA	47	69	PEREZ CRUZ, PEDRO	CL CERVANTES, 26	3.105,00	OLIVO SECANO	0	0	0	0	RURAL	10
21.0118-0105	47	9019	EXCMO. AYUNTAMIENTO DE BEAS	PLAZA ESPAÑA, 12	3.406,00	AGRARIO. IMPRODUCTIVO	0	0	0	0	RURAL	10
21.0118-0106	47	80	BELTRÁN MÁRQUEZ MANUEL, BECERRIL QUINTERO Mª EUGENIA	CL PABLO RADA 8 4ªB	5.932,00	OLIVO SECANO	2.391	0	0	2.391	RURAL	10
21.0118-0107	47	79	JOAQUIN SERRANO CLEMENTE	C/ JOSE LAGUILLO 23-3 4ªC	1.065,00	LABOR SECANO	40	0	0	40	RURAL	10
21.0118-0108	47	89	JOAQUIN ROMERO RODRIGUEZ, CHAVEZ BELTRÁN MARIA ISABEL	CL MENDEZ NUÑEZ, 12 2ª-2ª	2.915,00	OLIVO SECANO	505	0	0	505	RURAL	10
21.0118-0109	47	90	SERRANO SAYAGO Mª CLARINES, SERRANO ARCOS ADELINA	CL COLÓN, 70	2.487,00	OLIVO SECANO	357	0	0	357	RURAL	10
21.0118-0110	47	94	RUIZ BARDALLO RODRIGO, BARDALLO GARCÍA ISABEL	C/ SAN JOSÉ,12	4.110,00	OLIVO SECANO	905	0	0	905	RURAL	10
21.0118-0111	47	93	HONORIO BANDO SOTOMAYOR	C/ CLARINES, 52 2ª-D	3.699,00	OLIVO SECANO	1.803	0	0	1.803	RURAL	10
21.0118-0112	47	109	VIDES SAYAGO NARCISO, VIDES SAYAGO SANTIAGO	CL SAN SEBASTIÁN, 4	28.972,00	LABOR SECANO	3.729	0	21.599	3.729	RURAL	10
21.0118-0113	47	110	ROMERO BORRERO TOMÁS	CL SAN BARTOLOME 63 A	1.826,00	OLIVO SECANO	767	0	0	767	RURAL	10
21.0118-0114	47	111	PÉREZ DE LA RUBIERA MARÍA MONTSERRAT, PEREZ DE LA RUBIERA ANTONIO FRANCISCO, PÉREZ DE LA RUBIERA, LEONARDO JAVIER, PÉREZ DE LA RUBIERA, MARIO JOSÉ	CL ANTONIO MACHADO, 14	7.127,00	LABOR SECANO	2.034	0	0	2.034	RURAL	10
21.0118-0115	47	112	MORA RUIZ FRANCISCA	CL GARCÍA LORCA, 4	4.287,00	OLIVO SECANO	1.368	0	0	1.368	RURAL	10
21.0118-0116	47	113	RUIZ RABADAN JOSÉ	CL FDCO GARCÍA LORCA, 33	5.009,00	LABOR SECANO	296	0	0	296	RURAL	10
21.0118-0117	47	114	CRUZ CUARESMA JUAN, VÁLLEZ MÁRQUEZ MANUELA	CL CERVANTES, 69	22.364,00	OLIVO REGADÍO	3.817	315	116	4.132	RURAL	10
21.0118-0117.1	47	58	RAMIRES SAYAGO INMACULADA	CL LEPE 59	13.670,00	OLIVO SECANO	0	175	0	175	RURAL	10,11
21.0118-0117.2	47	59	RAMIRES SAYAGO INMACULADA	CL LEPE 59	14.019,00	OLIVO SECANO	0	94	0	94	RURAL	10,11
21.0118-0118	47	105	PÉREZ BARDALLO JUAN ANTONIO, CRUZ SAYAGO ISABEL ROCIO	CL CERVANTES, 6	22.279,00	OLIVO SECANO	6.270	385	1.362	6.655	RURAL	10
21.0118-0119	47	107	JUAN ROMERO LIROA, JOSÉ ROMERO LIROA, LIROA GONZÁLEZ GUADALUPE	C/ CERVANTES, 29	7.347,00	LABOR SECANO	3.777	2	0	3.779	RURAL	10
21.0118-0120	47	108	BELTRAN WAFLAR LUISA	CL MANUEL PAREJA OBREGÓN, 4 4ª-5	5.552,00	OLIVO SECANO	462	126	0	588	RURAL	10
21.0118-0121	47	115	RABADAN CRUZADO JOSEFA	CL ARGANTONIO, 3. PLANTA 10 PTA B	16.147,00	LABOR SECANO	20	217	889	237	RURAL	11
21.0118-0122	47	116	RAFAEL LUCENA DOMÍNGUEZ, ANTONIO JOSÉ LUCENA QUINTERO, JOAQUIN LUCENA QUINTERO	C/ DIEGO VELÁZQUEZ, 38	14.002,00	LABOR SECANO	32	456	352	488	RURAL	11
21.0118-0122.1	47	117	MENENDEZ LOPEZ FRANCISCO	CL LEPE 59	4.056,00	OLIVO SECANO	16	114	167	130	RURAL	11
21.0118-0123	42	68	DOMÍNGUEZ ARROYO JUANA, CLAVERO DOMÍNGUEZ DAVID, CLAVERO DOMÍNGUEZ RAÚL	CL ARENAL, 13	1.673,00	OLIVO SECANO	1.059	0	0	1.059	RURAL	11

RELACION CONCRETA E INDIVIDUALIZADA DE LOS BIENES AFECTADOS

TÉRMINO MUNICIPAL DE BEAS												
Nº PARCELA	CATASTRO		PROPIETARIO	DIRECCIÓN	SUPERF. Cat TOTAL m2	APROVECHAMIENTO	SUPERF. MEDIDA REAL				RÉGIMEN URBANÍSTICO	PLANO
	POLIG	PARC					P. D. (m2)	S.P. (m2)	O. T. (m2)	TOTAL EXPROP.		
21.0118-0124	42	69	CRUZADO MORA EULOGIA Y FRANCISCA CRUZADO MORA	CL SAN BARTOLOME, 33	3.181,00	OLIVO SECANO	708	34	25	742	RURAL	11
21.0118-0125	47	9020	EXCMO. AYUNTAMIENTO DE BEAS	PLAZA ESPAÑA, 12	0,00	AGRARIO. IMPRODUCTIVO	0	0	0	0	RURAL	10,11
21.0118-0126	42	9001	CONSEJERÍA DE MEDIO AMBIENTE DE LA JUNTA DE ANDALUCÍA, DELEGACIÓN PROVINCIAL DE HUELVA	CL SANLÚCAR DE BARRAMEDA, 3 3ª PLANTA	0,00	AGRARIO. IMPRODUCTIVO	0	0	0	0	RURAL	11
21.0118-0127	42	6	ALONSO VASALLO MARÍA ÁNGELES	AVDA. ALBERTO ALCOCER 8, P09-A	21.517,00	LABOR SECANO	7.406	37	12.097	7.443	RURAL	11
21.0118-0128	42	8	ARCOS DOMÍNGUEZ Mª LEOCADÍA	CL RÁBIDA, 22	8.094,00	OLIVO SECANO	2.967	0	0	2.967	RURAL	11
21.0118-0129	42	9	VILLASEÑOR RUIZ JUAN ANGEL	CL SAN BARTOLOMÉ, 11	6.541,00	LABOR SECANO	2.937	0	0	2.937	RURAL	11
21.0118-0130	42	10	DOMINGUEZ RAMIREZ BARTOLINA	AV CONDE HALCÓN, 10 3ª ID	6.027,00	LABOR SECANO	2.591	0	0	2.591	RURAL	11
21.0118-0131	42	11	LEÑERO BARDALLO ISABEL	CL CLARINES, 35	4.064,00	LABOR SECANO	1.828	0	0	1.828	RURAL	11
21.0118-0132	42	13	OREAL DOMÍNGUEZ FRANCISCO JOSÉ, MARÍA AMPARO Y ALEJANDRO, OREAL DOMINGUEZ FRANCISCO JOSE	CL SAN SEBASTIÁN, 31.PLANTA 1 PTA A	4.395,00	OLIVO SECANO	1.397	0	0	1.397	RURAL	11
21.0118-0133	42	14	MAGDALENA RAMÍREZ BOTELLO, MARÍA ANGELES RAMÍREZ BOTELLO	C/ JESÚS DE LA PASIÓN Nº9, PORTAL 2, 2ºD,	8.181,00	OLIVO REGADÍO	188	0	0	188	RURAL	11
21.0118-0134	42	9003	CONFEDERACIÓN HIDROGRÁFICA DEL GUADALQUIVIR	Plaza de España, Sector II	0,00	AGRARIO. IMPRODUCTIVO	0	0	0	0	RURAL	11
21.0118-0135	42	17	ANTONIO SAYAGO PÉREZ	C/ SAN BARTOLOME, 14	2.428,00	LABOR SECANO	104	0	0	104	RURAL	11
21.0118-0136	42	18	CONDE GARCÍA BENJAMÍN, GARCÍA RODRÍGUEZ ROSA	CL CLARINES, 11 1ª	2.018,00	LABOR SECANO	457	0	0	457	RURAL	11
21.0118-0137	42	19	ANTONIO SAYAGO PÉREZ	C/ SAN BARTOLOME, 14	2.930,00	LABOR SECANO	609	0	0	609	RURAL	11
21.0118-0138	42	20	BELTRÁN MÁRQUEZ MANUEL	CL PABLO RADA 8 4ºB	2.583,00	LABOR SECANO	2.583	0	0	2.583	RURAL	11
21.0118-0139	42	21	MACIAS GARCIA JOSE MANUEL, TRUJILLO RODRIGUEZ MANUELA	CL ANTONIO MACHADO, 6	3.924,00	OLIVO SECANO	2.322	0	0	2.322	RURAL	11
21.0118-0140	42	71	TERESA BECERRIL BECERRIL	C/ PINTA, 1-BJ	928,00	OLIVO SECANO	928	0	0	928	RURAL	11
21.0118-0141	42	22	JOSÉ ANTONIO CRUZADO CRUZ, MANUELA FERNANDEZ CRUZ	CL PEDRO DIAZ GUTIERREZ, 9	1.315,00	OLIVO SECANO	896	0	0	896	RURAL	11
21.0118-0142	42	23	JOSÉ ANTONIO CRUZADO CRUZ, MANUELA FERNANDEZ CRUZ	C/ PEDRO DIAZ GUTIERREZ, 9	2.336,00	OLIVO SECANO	1.645	0	0	1.645	RURAL	11
21.0118-0143	42	24	CRUZ CUARESMA FRANCISCO	AVDA. ANDALUCIA 56	4.927,00	OLIVO SECANO	2.198	0	0	2.198	RURAL	11
21.0118-0144	40	9003	MINISTERIO DE FOMENTO, MINISTERIO DE FOMENTO	PZ SAN JUAN DE LA CRUZ, DES B-150, 20	0,00	AGRARIO. IMPRODUCTIVO	0	0	0	0	RURAL	11
21.0118-0145	42	9005	MINISTERIO DE FOMENTO, MINISTERIO DE FOMENTO	PZ SAN JUAN DE LA CRUZ, DES B-150, 20	0,00	AGRARIO. IMPRODUCTIVO	0	0	0	0	RURAL	11
21.0118-0146	40	107	CRUZ CUARESMA JUAN, VÁLLEZ MÁRQUEZ MANUELA	CL CERVANTES, 69	17.504,00	OLIVO SECANO	235	0	253	235	RURAL	11
21.0118-0147	40	98	VALLEZ MORA FRANCISCA CLARINES, MORA ROMERO JOSEFA, VALLEZ MORA JOSÉ ANTONIO, VALLEZ MORA ROSA MARÍA	CL DIEGO VELAZQUEZ, 6	8.377,00	OLIVO SECANO	5.597	0	201	5.597	RURAL	11
21.0118-0148	40	99	RAMÍREZ CRUZADO MANUEL HEREDEROS	CL ANTONIO ACUÑA 5 PL1 PTA D	15.411,00	LABOR SECANO	31	0	0	31	RURAL	11
21.0118-0149	40	97	SAYAGO BANDO BALBINA	CL CLARINES, 22	17.183,00	LABOR SECANO	4.832	0	232	4.832	RURAL	11,12
21.0118-0150	42	26	RAFAEL LUCENA DOMÍNGUEZ, LUCENA DOMINGUEZ ANTONIO JOSE, LUCENA DOMINGUEZ JOAQUIN	C/ DIEGO VELÁZQUEZ, 38	8.572,00	LABOR SECANO	1.246	0	0	1.246	RURAL	11
21.0118-0151	42	25	PÉREZ SERRANO Mª ROSA	CL CRUZ VERDE, 14	8.265,00	LABOR SECANO	1.401	64	0	1.465	RURAL	11
21.0118-0152	40	91	GÓMEZ SAYAGO DIEGO	CL SAN BARTOLOMÉ, 6	45.820,00	LABOR SECANO	4.257	0	96	4.257	RURAL	11,12
21.0118-0153	40	90	BELTRÁN LUCENA, JOSÉ AMBROSIO	CL RAMÓN Y CAJAL, 37	23.246,00	LABOR SECANO	2.102	79	171	2.181	RURAL	12
21.0118-0153.1	38	218	BANDO BELTRAN JUANA LUISA (Y 4HNOS)	CL CARDENAL ALBORNOZ 5 PI:02	4.493,00	LABOR SECANO	0	0	36	0	RURAL	12
21.0118-0153.2	38	217	RAMIREZ LEÑERO MANUEL, QUINTERO RODRIGUEZ M TERESA	AV DE ANDALUCIA 14	2.065,00	V- Viña secano	0	0	89	0	RURAL	12
21.0118-0153.3	38	216	ROMERO SOTOMAYOR FRANCISCA (HROS)	CL GARCIA LORCA 6	3.252,00	LABOR SECANO	0	0	340	0	RURAL	12
21.0118-0153.4	38	215	ROMERO ROMERO JUAN ANTONIO	CL NUESTRA SEÑORA DE LOS CLA 9	2.623,00	LABOR SECANO	67	0	357	67	RURAL	12
21.0118-0153.5	38	214	SERRANO BANDO MARÍA CATALINA	CL RAMÓN ORTEGA EGURROLA	3.111,00	LABOR SECANO	78	0	383	78	RURAL	12
21.0118-0153.6	38	213	GARCIA CRUZ FRANCISCO	CL CRUZ VERDE 8	3.130,00	OLIVO SECANO	22	0	435	22	RURAL	12
21.0118-0153.7	38	212	GARCIA RAMIREZ PEDRO LUIS	CL ARENAL 7	2.150,00	OLIVO SECANO	0	0	317	0	RURAL	12,13
21.0118-0153.8	38	211	VILLASEÑOR DE LA RUBIERA JUAN FRANCISCO	CL SAN BARTOLOME 38	3.299,00	LABOR SECANO	0	0	384	0	RURAL	12
21.0118-0154	40	84	BELTRÁN LUCENA, JOSÉ AMBROSIO	CL RAMÓN Y CAJAL, 37	12.320,00	OLIVO SECANO	2.143	0	0	2.143	RURAL	12
21.0118-0155	40	83	FRANCISCO BELTRÁN MÁRQUEZ Y CONCEPCION BORRERO PRIETO	CL COLON, 7	3.975,00	OLIVO SECANO	910	0	0	910	RURAL	12
21.0118-0156	40	82	RIVERA RODRÍGUEZ MARÍA	CL SAN BARTOLOMÉ, 27	3.380,00	LABOR SECANO	358	0	0	358	RURAL	12
21.0118-0157	40	81	JUAN ANGEL VILLASEÑOR RUIZ, MARIA ANTONIA DE LA RUBIERA GONZALEZ	CL SAN BARTOLOMÉ, 11	6.588,00	LABOR SECANO	129	0	0	129	RURAL	12
21.0118-0158	40	85	HERNÁNDEZ SOTOMAYOR JOSEFA CLARINES, HERNÁNDEZ SOTOMAYOR BARTOLOME JESUS	CL RAMOS CARRION 5 PT 1 F	4.612,00	OLIVO SECANO	562	0	0	562	RURAL	12
21.0118-0159	40	79	SERRANO BANDO MARÍA CATALINA	CL RAMON ORTEGA EGURROLA, 2	17.172,00	LABOR SECANO	5.280	85	0	5.365	RURAL	12
21.0118-0159.1	40	87	CRUZ HERNANDEZ EDUARDO	CL TENIENTE NAVIO J. ESTRADA 21	3.242,00	65 m2 LABOR SECANO 3177 m2 IMPRODUCTIVO	0	104	0	104	RURAL	12
21.0118-0159.2	40	88	ROMERO ROMERO JOSE JESUS	CL RAMON Y CAJAL 39	794,00	LABOR SECANO	0	49	0	49	RURAL	12
21.0118-0159.3	40	89	MORA GARCIA MAGDALENA	CL FRANCISCO JIMENEZ HIDALGO 35	999,00	LABOR SECANO	0	74	0	74	RURAL	12
21.0118-0160	40	75	JUAN ANGEL VILLASEÑOR RUIZ, MARIA ANTONIA DE LA RUBIERA GONZALEZ	CL SAN BARTOLOMÉ, 11	20.843,00	LABOR SECANO	4.519	0	0	4.519	RURAL	12

RELACIÓN CONCRETA E INDIVIDUALIZADA DE LOS BIENES AFECTADOS

TÉRMINO MUNICIPAL DE BEAS												
Nº PARCELA	CATASTRO		PROPIETARIO	DIRECCIÓN	SUPERF. Cat TOTAL m2	APROVECHAMIENTO	SUPERF. MEDIDA REAL				RÉGIMEN URBANÍSTICO	PLANO
	POLIG	PARC					P. D. (m2)	S.P. (m2)	O. T. (m2)	TOTAL EXPROP.		
21.0118-0160.1	40	78	VILLASEÑOR DE LA RUBIERA JUAN FRANCISCO, LIROA RODRIGUEZ ROSA MARIA	CL SAN BARTOLOME 38	7.777,00	LABOR SECANO	524	111	0	635	RURAL	12
21.0118-0160.2	40	77	VILLASEÑOR RUIZ JUAN ANGEL	CL SAN BARTOLOMÉ 11	7.603,00	LABOR SECANO	638	112	75	750	RURAL	12
21.0118-0160.3	40	76	VILLASEÑOR DE LA RUBIERA JUAN FRANCISCO	CL SAN BARTOLOME 38	14.470,00	LABOR SECANO	1.483	220	160	1.703	RURAL	12
21.0118-0161	40	74	JUAN ANGEL VILLASEÑOR RUIZ, MARIA ANTONIA DE LA RUBIERA GONZALEZ	CL SAN BARTOLOMÉ, 11	27.502,00	OLIVO SECANO	4.873	0	0	4.873	RURAL	12,13
21.0118-0161.1	38	205	DOMINGUEZ MORA JOSE	CL SAN BARTOLOME 71 Pt:1	3.140,00	OLIVO SECANO	0	10	0	10	RURAL	13
21.0118-0161.2	38	204	CRUZADO MORA EULOGIA , CRUZADO MORA FRANCISCA	CL RAMON Y CAJAL 33	2.282,00	1.143 m2 LABOR SECANO, 1.139 m2 OLIVO SECANO	3	68	94	71	RURAL	13
21.0118-0161.3	38	199	GARCIA CRUZ FRANCISCO	CL CRUZ VERDE 8	5.941,00	OLIVO SECANO	13	88	141	101	RURAL	13
21.0118-0161.4	38	210	VILLASEÑOR RUIZ JUAN ANGEL	CL SAN BARTOLOME 11	1.639,00	OLIVO SECANO	0	193	7	193	RURAL	13
21.0118-0161.5	38	9002	AYUNTAMIENTO DE BEAS	PZ ESPAÑA 12	14.791,00	VT - VIA DE COMUNICACIÓN DE DOMINIO PUBLICO	0	0	0	0	RURAL	13
21.0118-0162	40	72	SAYAGO RAMÍREZ Mº CLARINES	CL CERVANTES 13	21.871,00	LABOR SECANO	2.926	0	0	2.926	RURAL	12
21.0118-0163	40	70	ANTONIO SOTOMAYOR BECERRIL	C/ JUAN RAMÓN JIMÉNEZ, 8	26.414,00	2.34AGRARIO. IMPRODUCTIVO,11 m2 olivar secano 1.951 m2 labor secano	5.350	0	0	5.350	RURAL	12,13
21.0118-0164	40	69	BENITO NAVARRO FERNANDEZ, Mº DEL MAR NAVARRO MACIAS, PABLO NAVARRO MACIAS	CL ARENAS, 41	29.142,00	OLIVO SECANO	5.086	0	0	5.086	RURAL	12,13
21.0118-0165	40	67	MARQUEZ BARDALLO MANUEL JESUS, S.A.T. SAN JOSÉ	CL SAN BARTOLOMÉ 13 1º	25.360,00	LABOR SECANO	7.424	0	0	7.424	RURAL	12,13
21.0118-0166	40	66	BELTRAN RAMIREZ FRANCISCO JAVIER	AVDA. VILLA DE MADRID, 17 PT 2 1º-B	16.868,00	LABOR SECANO	10.874	0	0	10.874	RURAL	12,13
21.0118-0167	40	71	CRUZADO QUINTERO, ANTONIA	PZ ESPAÑA, 5	3.181,00	OLIVO SECANO	3.181	0	0	3.181	RURAL	13
21.0118-0168	40	65	GARCIA GARCIA MARIA DOLORES	CL CERVANTES, 18	7.819,00	LABOR SECANO	4.799	0	0	4.799	RURAL	12,13
21.0118-0169	40	64	BERNARDO BANDO SOTOMAYOR	C/ CONSTITUCIÓN, 65	6.705,00	OLIVO SECANO	4.881	0	0	4.881	RURAL	12,13
21.0118-0170	40	59	MANUEL QUINTERO SAYAGO	C/ ANTONIO MACHADO, 2 1º-1º	10.331,00	LABOR SECANO	4.475	0	0	4.475	RURAL	12,13
21.0118-0171	40	58	MANUEL SERRANO SAYAGO, ARACELI RAMÍREZ REBOLLO	C/ PEDRO DÍAZ GUTIÉRREZ, 17	10.248,00	LABOR SECANO	4.540	0	0	4.540	RURAL	13
21.0118-0172	40	57	GOMEZ BELTRAN MATILDE, GÓMEZ BELTRÁN FRANCISCO JOSE, GÓMEZ BELTRÁN, ANA MARÍA, GÓMEZ BELTRÁN, LORENZO	CL SAN BARTOLOMÉ, 6	8.050,00	LABOR SECANO	4.454	0	0	4.454	RURAL	13
21.0118-0173	40	56	BENITO GONZÁLEZ DOMÍNGUEZ, JOSÉ GONZÁLEZ DOMÍNGUEZ	CL CLARINES 28	5.296,00	LABOR SECANO	2.403	0	0	2.403	RURAL	13
21.0118-0173A	40	43	BENITO GONZÁLEZ DOMÍNGUEZ, JOSÉ GONZÁLEZ DOMÍNGUEZ	CL CLARINES 28	5.863,00	OLIVO SECANO	16	0	0	16	RURAL	13
21.0118-0174	40	52	MARQUEZ BARDALLO MANUEL JESUS, ELEUTERIO MÁRQUEZ BARDALLO	CL SAN BARTOLOMÉ 13 1º	14.449,00	OLIVO SECANO	6.896	0	0	6.896	RURAL	13
21.0118-0175	40	50	MARQUEZ BARDALLO MANUEL JESUS, ELEUTERIO MÁRQUEZ BARDALLO, JOSEFA MARÍA PÉREZ BARDALLO, JOSEFA PÉREZ AROCA	CL SAN BARTOLOMÉ 13 1º	4.603,00	OLIVO SECANO	3.118	0	0	3.118	RURAL	13
21.0118-0176	40	45	MANUEL SERRANO SAYAGO, ARACELI RAMÍREZ REBOLLO	C/ PEDRO DÍAZ GUTIÉRREZ, 17	22.172,00	LABOR SECANO	4.929	0	0	4.929	RURAL	13
21.0118-0177	40	44	MARIA RODRIGUEZ BECERRIL, JOAQUIN GONZALEZ RODRIGUEZ, RODRIGO GONZALEZ RODRIGUEZ	CL JACINTO RAMIREZ, 28	5.336,00	OLIVO SECANO	205	0	0	205	RURAL	13
21.0118-0178	40	41	BENITO GONZÁLEZ DOMÍNGUEZ, JOSÉ GONZÁLEZ DOMÍNGUEZ	CL CLARINES 28	49.094,00	LABOR SECANO	13.795	0	0	13.795	RURAL	13
21.0118-0179	40	40	REBOLLO ROMERO MARIA ESPAÑA	CL CLARINES, 28	4.560,00	OLIVO SECANO	1.267	0	0	1.267	RURAL	13
21.0118-0180	40	39	BENITO GONZÁLEZ DOMÍNGUEZ, JOSÉ GONZÁLEZ DOMÍNGUEZ	CL CLARINES 28	2.492,00	OLIVO SECANO	415	0	0	415	RURAL	13
21.0118-0181	40	37	WAFLAR ROMERO, MARIA ROSA, ROMERO BORRERO, MARÍA ROSA, WAFLAR ROMERO, JOSÉ	CL CERVANTES, 39	4.650,00	OLIVO SECANO	320	0	0	320	RURAL	13
21.0118-0182	40	33	GARCIA GARCIA MARIA DOLORES	CL CERVANTES, 18	6.003,00	OLIVO SECANO	179	0	0	179	RURAL	13
21.0118-0183	40	32	BELTRAN LUCENA, RAFAEL	CL TRES DE AGOSTO, 3 - 1º A	14.451,00	LABOR SECANO	82	0	0	0	RURAL	13
21.0118-0184	40	9005	EXCMO. AYUNTAMIENTO DE BEAS	PLAZA ESPAÑA, 12	no tiene ficha	SIN DEFINIR	0	0	0	0	RURAL	13



MINISTERIO
DE FOMENTO

SECRETARÍA DE ESTADO DE INFRAESTRUCTURAS, TRANSPORTE Y VIVIENDA
SECRETARÍA GENERAL DE INFRAESTRUCTURAS
DIRECCIÓN GENERAL DE CARRETERAS
DEMARCACIÓN DE CARRETERAS DEL ESTADO EN ANDALUCÍA OCCIDENTAL

Proyecto Modificado Nº 1 Variante de las poblaciones de Beas y Trigueros
en la Carretera N-435, del p.k. 203 al 221,5. Provincia de Huelva.
CLAVE 23-H-3930

Término municipal de Trigueros

RELACIÓN CONCRETA E INDIVIDUALIZADA DE LOS BIENES AFECTADOS

TÉRMINO MUNICIPAL DE TRIGUEROS												
Nº PARCELA	CATASTRO		PROPIETARIO	DIRECCIÓN	SUPERF. Cat TOTAL m2	APROVECHAMIENTO	SUPERF. MEDIDA REAL				RÉGIMEN URBANÍSTICO	PLANO
	POLIG	PARC					P. D. (m2)	S.P. (m2)	O. T. (m2)	TOTAL EXPROP.		
21.0708-0001	20	120	JOAQUIN SERRANO CLEMENTE	C/ JOSE LAGUILLO 23-3 4ºC	7.649,00	LABOR SECANO	4	146	0	150	RURAL	13
21.0708-0002	20	116	Mª DOLORES GARCÍA GARCÍA	C/ CERVANTES, 18	17.487,00	VIÑA SECANO	18	399	90	417	RURAL	13
21.0708-0003	20	108	ESPERANZA PILAR BELTRÁN VILLARRASA, FCO JAVIER BELTRÁN VILLARRASA, LORENZO JOSE BELTRAN VILLARRASA	AVDA. VILLA DE MADRID, 17 PT 2 1º -B	63.132,00	LABOR SECANO	1.665	723	144	2.388	RURAL	13
21.0708-0004	20	99	GÁLVES ROMERO ELADIO, LEONOR LEÑERO DOMINGUEZ	CL RAMÓN Y CAJAL, 56	175.177,00	OLIVO SECANO	44	773	235	817	RURAL	13
21.0708-0005	20	107	MARÍA BELÉN RIVERA MONTIEL, HERMANOS RIVERA MONTIEL	CL HUELVA, 19	3.865,00	LABOR SECANO	16	238	235	254	RURAL	13
21.0708-0006	20	105	MARÍA BELÉN RIVERA MONTIEL, HERMANOS RIVERA MONTIEL	CL HUELVA, 19	5.937,00	LABOR SECANO	0	177	0	177	RURAL	13
21.0708-0007	20	98	JOSE ANTONIO GARRIDO TOSCANO, ISABEL GARRIDO TOSCANO, Mª JOSEFA TOSCANO TOSCANO	C/ CARPINTEROS 24	30.865,00	LABOR SECANO	2.244	824	235	3.068	RURAL	13
21.0708-0008	20	97	ANA MARIA CRUZ DE LA RUBIERA, JOAQUIN JOSÉ CRUZ DE LA RUBIERA, MANUEL ANTONIO CRUZ DE LA RUBIERA	C/ CUESTA DEL CRISTO DE LAS TRES CAIDAS EDIF. HORIZONTE A, 1ºC	16.700,00	OLIVO SECANO	3.268	296	0	3.564	RURAL	13
21.0708-0009	20	81	JOSE ANTONIO GARRIDO TOSCANO, ISABEL GARRIDO TOSCANO, Mª JOSEFA TOSCANO TOSCANO	C/ CARPINTEROS 24	12.448,00	LABOR SECANO	3.465	0	0	3.465	RURAL	13
21.0708-0010	20	80	JOSEFA AMALIA CONDE MONTIEL, AMPARO MARIA MÁRMOL CONDE, ENRIQUE MÁRMOL CONDE	C/ MONZÓN 42 - 4º C	20.836,00	LABOR SECANO	5.343	0	0	5.343	RURAL	13
21.0708-0011	20	9001	MINISTERIO DE FOMENTO	PZ SAN JUAN DE LA CRUZ, DES B-150, 20	0,00	AGRARIO. IMPRODUCTIVO	0	0	0	0	RURAL	13
21.0708-0012	19	9004	MINISTERIO DE FOMENTO	PZ SAN JUAN DE LA CRUZ, DES B-150, 20	0,00	AGRARIO. IMPRODUCTIVO	0	0	0	0	RURAL	13
21.0708-0013	19	9003	AYUNTAMIENTO DE TRIGUEROS	C/ LA JARA, 1	2.078,00	AGRARIO. IMPRODUCTIVO	0	0	0	0	RURAL	13
21.0708-0014	19	99	ESPERANZA PILAR BELTRÁN VILLARRASA, FCO JAVIER BELTRÁN VILLARRASA, LORENZO JOSE BELTRÁN VILLARRASA	AVDA. VILLA DE MADRID, 17 PT 2 1º -B	9.053,00	LABOR SECANO	9.053	0	0	9.053	RURAL	13
21.0708-0015	19	98	MANUELA ROMERO PÉREZ	CL CLARINES, 3	3.875,00	OLIVO SECANO	3.875	0	0	3.875	RURAL	13
21.0708-0016	19	97	BENITO GONZÁLEZ DOMÍNGUEZ, JOSÉ GONZÁLEZ DOMÍNGUEZ	CL CLARINES 28	21.885,00	OLIVO SECANO	21.885	0	0	21.885	RURAL	13
21.0708-0017	19	96	ANA MARIA CRUZ DE LA RUBIERA, JOAQUIN JOSÉ CRUZ DE LA RUBIERA, MANUEL ANTONIO CRUZ DE LA RUBIERA	C/ CUESTA DEL CRISTO DE LAS TRES CAIDAS EDIF. HORIZONTE A, 1ºC	16.780,00	OLIVO SECANO	10.149	0	0	10.149	RURAL	13
21.0708-0018	19	95	JOAQUÍN SERRANO CLEMENTE	C/ GARCÍA LORCA, 2	4.655,00	LABOR SECANO	338	0	0	338	RURAL	13
21.0708-0019	19	94	HEREDEROS DE JUAN LUÍS MILLARES GÓMEZ	PLAZA LOS TOBOGANES Nº4, BAJO B	7.280,00	LABOR SECANO	1.126	0	0	1.126	RURAL	13
21.0708-0020	19	93	JOSEFA AMALIA CONDE MONTIEL, AMPARO MARIA MÁRMOL CONDE, ENRIQUE MÁRMOL CONDE	C/ MONZÓN 42 - 4º C	18.728,00	LABOR SECANO	425	126	0	551	RURAL	13
21.0708-0021	19	87	ARROYO CRUZADO FRANCISCO DE PAULA, ARROYO CRUZADO MODESTO	C/ ANDALUCIA, 4	9.877,00	AGRARIO. IMPRODUCTIVO	16	91	264	107	RURAL	13,14
21.0708-0022	20	79	ANA Mª BECERRIL REBOLLO	C/ MANUEL VELA, 27	20.004,00	LABOR SECANO	2.865	0	0	2.497	RURAL	13,14
21.0708-0023	20	74	LOS MARCOS COMUNIDAD DE BIENES.	C/ VIRGEN DE MONTSERRAT, 2 1ºB	20.712,00	LABOR SECANO	3.829	0	0	2.497	RURAL	13,14
21.0708-0024	20	73	ROSARIO MARÍA CONDE GALLEGO	C/ LA ORDEN, 40	7.981,00	LABOR SECANO	1.087	0	0	1.087	RURAL	14
21.0708-0025	20	70	ANTONIO CÁCERES FERNÁNDEZ, ANTONIA CACERES BERROCAL, JOSEFA CACERES BERROCAL	C/ LA JARA, 26	10.245,00	LABOR SECANO	4.301	0	0	1.087	RURAL	14
21.0708-0026 DESAFECTADA	20	72	JOSEFA CONDE RAMOS	C/ SAN ANTONIO ABAD, 52	10.418,00	LABOR SECANO	0	0	0	0	RURAL	14
21.0708-0027	20	61	AGUSTÍN CONDE OBEL, ANTONIA GONZÁLEZ BORRALLO	C/ PASCUALES, 30	19.292,00	LABOR SECANO	71	0	0	71	RURAL	14
21.0708-0028	20	68	ESPERANZA RODRIGUEZ RAMIREZ, ANTONIO CALLEJA GARCIA	C/ NUEVA, 8	5.950,00	LABOR SECANO	1.835	0	0	1.835	RURAL	14
21.0708-0029	20	71	ROSARIO MARIA CONDE GALLEGO	C/ LA ORDEN, 40	4.017,00	LABOR SECANO	26	0	0	26	RURAL	14
21.0708-0030	20	60	DOLORES DOMÍNGUEZ ARROYO, EDELMIRA DOMINGUEZ ARROYO	C/ AMARGURA, 14	31.663,00	LABOR SECANO	2.662	0	0	2.662	RURAL	14

RELACIÓN CONCRETA E INDIVIDUALIZADA DE LOS BIENES AFECTADOS

TÉRMINO MUNICIPAL DE TRIGUEROS												
Nº PARCELA	CATASTRO		PROPIETARIO	DIRECCIÓN	SUPERF. Cat TOTAL m2	APROVECHAMIENTO	SUPERF. MEDIDA REAL				RÉGIMEN URBANÍSTICO	PLANO
	POLIG	PARC					P. D. (m2)	S.P. (m2)	O. T. (m2)	TOTAL EXPROP.		
21.0708-0031	20	59	JARA ARROYO MANUEL, JARA ARROYO MARIA TERESA	C/ LABRADORES, 33	12.568,00	1.AGRARIO. IMPRODUCTIVO47,88 m2 labor secano 93,18 m2 olivar seco	1.193	0	0	1.193	RURAL	14
21.0708-0032	20	58	JUANA LUISA GAVINO CRUZ	C/ NUEVA 21, 1º IZQ	16.450,00	OLIVO SECANO	1.828	0	0	1.828	RURAL	14
21.0708-0033	20	57	Mª JOSEFA BECERRIL REBOLLO	C/ MAESTRO JACINTO RAMIREZ 16	66.313,00	OLIVO SECANO	7.013	0	0	7.013	RURAL	14
21.0708-0034	20	56	JUAN MANUEL LEÑERO RODRIGUEZ, PEDRO LUIS LEÑERO RODRÍGUEZ	CTRA. CANDÓN, 9	17.725,00	OLIVO SECANO	2.853	0	0	2.853	RURAL	14
21.0708-0035	20	55	ALFONSO DOMÍNGUEZ CAMPÓN, MANUEL VALENCIANO CABALLERO, ROSA VALENCIANO CABALLERO	C/ DIEGO VELÁZQUEZ, 54	3.240,00	OLIVO SECANO	26	0	0	26	RURAL	14
21.0708-0036	20	52	ESPERANZA RODRIGUEZ RAMIREZ, ANTONIO CALLEJA GARCIA	C/ NUEVA, 8	18.667,00	LABOR SECANO	3.255	0	0	3.255	RURAL	14
21.0708-0037 DESAFECTADA	20	53	ALFONSO DOMÍNGUEZ CAMPÓN, ROSA VALENCIANO CABALLERO	C/ DIEGO VELÁZQUEZ, 54	0,00	AGRARIO. IMPRODUCTIVO	0	0	0	0	RURAL	14
21.0708-0038	20	49	DOLORES DOMÍNGUEZ ARROYO, EDELMIRA DOMINGUEZ ARROYO	C/ AMARGURA, 14	66.611,00	LABOR SECANO	9.528	0	0	9.528	RURAL	14
21.0708-0039	20	9002	MINISTERIO DE MEDIO AMBIENTE RURAL Y MARINO	PZ SAN JUAN DE LA CRUZ	0,00	AGRARIO. IMPRODUCTIVO	0	0	0	0	RURAL	14
21.0708-0040	20	48	JARA ARROYO MANUEL	C/ LABRADORES, 33	65.965,00	LABOR SECANO	4.659	0	0	4.659	RURAL	14,15
21.0708-0041	20	47	VALENCIANO BANDO IDELFONSO, RAMIREZ GOMEZ FRANCISCA	CL JAÉN, 7	6.130,00	OLIVO SECANO	747	0	0	747	RURAL	14
21.0708-0042	20	46	VIDES SÁNCHEZ JOSÉ Mª	CL SAN ANTONIO ABAD, 47	9.766,00	OLIVO SECANO	617	0	0	617	RURAL	14
21.0708-0043	20	45	GARCÍA SAYAGO ELOY	DS URBANO	5.399,00	LABOR SECANO	562	0	0	562	RURAL	14
21.0708-0044	20	44	GARCÍA DOMÍNGUEZ MIGUEL, GARCIA MENDEZ CRISTOBAL, GARCIA MENDEZ JOSE Mª	CL RÁBIDA, 26	12.491,00	OLIVOS SECANO	718	0	0	718	RURAL	14
21.0708-0045	20	43	BANDO MONTERO Mª DEL PILAR	CL CAJAVÍAS, 2 - 4ª	4.957,00	LABOR SECANO	146	0	0	146	RURAL	14
21.0708-0046	20	9003	MINISTERIO DE MEDIO AMBIENTE RURAL Y MARINO	PZ SAN JUAN DE LA CRUZ	0,00	AGRARIO. IMPRODUCTIVO	0	0	0	0	RURAL	14
21.0708-0047	20	42	VILLALBA D' HERBES ANTONIO ABAD	CL OLLEROS, 39	30.859,00	LABOR SECANO	6.048	0	0	5.913	RURAL	15
21.0708-0048	20	41	VÁZQUEZ ROMERO TRINIDAD, GÓMEZ VÁZQUEZ ESPERANZA, GÓMEZ VÁZQUEZ RAFAEL	CL JORGE GONZÁLEZ, 38	8.406,00	OLIVO SECANO	1.613	0	0	1.613	RURAL	15
21.0708-0049	20	39	GONZÁLEZ DOMÍNGUEZ BENITO, GONZÁLEZ DOMÍNGUEZ JOSÉ	CL CLARINES, 28	97.013,00	LABOR SECANO	3.595	0	0	3.595	RURAL	15
21.0708-0050	20	24	RODRÍGUEZ FERNÁNDEZ JOSÉ MARÍA	CL AMARGURA, 13	16.572,00	LABOR SECANO	197	0	0	197	RURAL	15
21.0708-0051	20	25	PÉREZ VILLARRASA MAGDALENA	CL PASCUALES, 1	27.391,00	LABOR SECANO	1.287	0	0	1.287	RURAL	15
21.0708-0052	20	26	PÉREZ VILLARRASA MAGDALENA	CL PASCUALES, 1	11.069,00	LABOR SECANO	1.501	0	0	1.501	RURAL	15
21.0708-0053	20	34	PÉREZ VILLARRASA MAGDALENA	CL PASCUALES, 1	54.782,00	LABOR SECANO	5.897	0	0	5.897	RURAL	15
21.0708-0054	20	45	DOMÍNGUEZ ARROYO DOLORES, CONDE DOMÍNGUEZ ENCARNACIÓN, CONDE DOMÍNGUEZ LUIS JAVIER, CONDE DOMINGUEZ PASTORA DEL ROCIO	CL AMARGURA, 14	15.226,00	LABOR SECANO	2.476	0	16	2.476	RURAL	15
21.0708-0055	20	37	CONDE HUELVA Mª DOLORES, CONDE HUELVA FCO JOSE, CONDE HUELVA PASTORA, HUELVA GARCÍA AURORA	CL OLLEROS, 38	9.798,00	LABOR SECANO	5.220	0	0	5.220	RURAL	15
21.0708-0056	20	36	PÉREZ VILLARRASA MAGDALENA	CL PASCUALES, 1	13.725,00	LABOR SECANO	6.254	0	0	6.254	RURAL	15
21.0708-0057	20	35	DELGADO PÉREZ BENITO, LANCHÁ GÁLVEZ ARMANDO, LANCHA GÁLVEZ AUREA	C/ AMARGURA, 13	7.621,00	LABOR SECANO	483	0	0	483	RURAL	15
21.0708-0058	20	9005	AYUNTAMIENTO DE TRIGUEROS	C/ LA JARA, 1	5.152,00	AGRARIO. IMPRODUCTIVO	0	0	0	0	RURAL	15
21.0708-0059	22	9002	AYUNTAMIENTO DE TRIGUEROS	C/ LA JARA, 1	6.067,00	AGRARIO. IMPRODUCTIVO	0	0	0	0	RURAL	15
21.0708-0060	22	155	SERRANO CLEMENTE JOAQUÍN	C/ GARCÍA LORCA, 2	4.023,00	LABOR SECANO	32	0	34	0	RURAL	15
21.0708-0061	22	156	BELTRÁN VILLARRASA ESPERANZA PILAR, BELTRAN VILLARRASA LORENZO JOSE, BELTRÁN VILLARRASA FCO. JAVIER	AVDA. VILLA DE MADRID, 17 PT 2 1ª -B	16.626,00	LABOR SECANO	190	0	300	190	RURAL	15
21.0708-0062	22	157	MORENO VIDES ISABEL	CL CAMILO JOSÉ CELA, 3 2ª -A	21.989,00	LABOR SECANO	879	0	406	879	RURAL	15
21.0708-0063	22	167	CERERO DE LA ROSA ANTONIO, CERERO DE LA ROSA MAGDALENA, CERERO DE LA ROSA MARÍA	CL PUERTA JEREZ 4, 1ª	223.213,00	LABOR SECANO	4.897	0	285	4.897	RURAL	15
21.0708-0064	22	168	LÓPEZ PÉREZ JUANA	CL VIRGEN DEL PILAR 9	4.579,00	OLIVAR SECANO	1.663	0	0	1.663	RURAL	15

RELACIÓN CONCRETA E INDIVIDUALIZADA DE LOS BIENES AFECTADOS

TÉRMINO MUNICIPAL DE TRIGUEROS												
Nº PARCELA	CATASTRO		PROPIETARIO	DIRECCIÓN	SUPERF. Cat TOTAL m2	APROVECHAMIENTO	SUPERF. MEDIDA REAL				RÉGIMEN URBANÍSTICO	PLANO
	POLIG	PARC					P. D. (m2)	S.P. (m2)	O. T. (m2)	TOTAL EXPROP.		
21.0708-0065	22	169	VILLARRASA D´ HERBE ANTONIO, CLEMENTE DUQUE ANA MARÍA	CL PASCUALES, 8	19.806,00	LABOR SECANO	3.099	0	0	3.099	RURAL	15
21.0708-0066	22	170	FERNÁNDEZ SÁNCHEZ AMALIA	CL SAN ANTONIO ABAD, 9	7.813,00	LABOR SECANO	2.068	0	0	2.068	RURAL	15
21.0708-0067	22	171	RODRÍGUEZ FERNÁNDEZ Mª ASUNCIÓN	CL LABRADORES, 25	7.915,00	LABOR SECANO	1.743	0	0	1.743	RURAL	15,16
21.0708-0068	22	172	DOMÍNGUEZ ARROYO EDELMIRA	CL AMARGURA, 14	17.109,00	LABOR SECANO	1.930	0	0	1.930	RURAL	15,16
21.0708-0069	22	174	GARRIDO CUADRI JOSÉ MAXIMINO	RONDA DE CAPUCHINOS, 2 PTA 3, 2ªA	13.324,00	LABOR SECANO	840	0	0	840	RURAL	16
21.0708-0070	22	176	BELTRÁN VILLARRASA ESPERANZA PILAR, BELTRAN VILLARRASA LORENZO JOSÉ, BELTRÁN VILLARRASA FCO. JAVIER	AVDA. VILLA DE MADRID, 17 PT 2 1º - B	36.427,00	LABOR SECANO	2.329	0	0	2.329	RURAL	16
21.0708-0071	22	177	VIDES CANSINO VIDAL, CERERO PULIDO Mª DOLORES	CL JORGE GONZÁLEZ, 16	16.626,00	LABOR SECANO	2.182	0	0	2.182	RURAL	16
21.0708-0072	22	9001	DIRECCIÓN GENERAL PATRIMONIO DEL ESTADO	CL ALCALÁ, 5	0,00	AGRARIO. IMPRODUCTIVO	0	0	0	0	RURAL	16
21.0708-0073	21	9002	DIRECCIÓN GENERAL PATRIMONIO DEL ESTADO	CL ALCALÁ, 5	0,00	AGRARIO. IMPRODUCTIVO	0	0	0	0	RURAL	16
21.0708-0074	21	32	VIDES CANSINO VIDAL, CERERO PULIDO Mª DOLORES	CL JORGE GONZÁLEZ, 16	24.463,00	LABOR SECANO	4.194	0	726	4.194	RURAL	16
21.0708-0075	21	33	PALACIOS CLEMENTE JUAN	C/ ALONDRA, 36	11.397,00	LABOR SECANO	2.989	0	0	2.989	RURAL	16
21.0708-0076	21	39	JARA ARROYO Mª TERESA, CERERO JARA EMILIO, CERERO JARA INMACULADA, CERERO JARA Mª TERESA, CERERO JARA MANUEL	C/ LABRADORES, 2	7.472,00	LABOR SECANO	538	0	0	538	RURAL	16
21.0708-0077	21	34	DOMÍNGUEZ ARROYO DOLORES	CL AMARGURA, 14	18.870,00	LABOR SECANO	1.909	0	0	1.909	RURAL	16
21.0708-0078	21	37	CÁCERES FERNÁNDEZ ANTONIO, CACERES BERROCAL ANTONIA, CACERES BERROCAL JOSEFA	C/ LA JARA, 26	18.990,00	LABOR SECANO	3.128	0	0	3.128	RURAL	16
21.0708-0079	21	46	SALAS MACÍAS GUADALUPE	URB. COLINA BLANCA, 29	39.725,00	LABOR SECANO	11.639	0	0	11.639	RURAL	16
21.0708-0080	21	38	PÉREZ ARROYO JUAN, PÉREZ GÓMEZ ANTONIO ABAD, PÉREZ GÓMEZ INMACULADA	CL OLLEROS, 77	31.324,00	LABOR SECANO	72	0	0	72	RURAL	16
21.0708-0081	21	54	PÉREZ CLEMENTE JOSEFA AMALIA	CL SOR ANGELA DE LA CRUZ, 44 1º	14.670,00	LABOR SECANO	2.212	0	529	2.212	RURAL	16,17
21.0708-0082	21	55	PULIDO CORTÉS MANUEL ENRIQUE	CL LA JARA, 38	18.260,00	LABOR SECANO	5.874	0	0	5.874	RURAL	16,17
21.0708-0083	21	64	CONDE GALLEGO DIEGO, MILLARES RODRÍGUEZ DOLORES	CL OLLEROS, 14	10.769,00	LABOR SECANO	2.613	0	0	2.613	RURAL	16,17
21.0708-0084	21	58	CORTÉS CLEMENTE ANGELIANO	CL OLLEROS, 9	5.000,00	LABOR SECANO	2.077	0	0	2.077	RURAL	16,17
21.0708-0085	21	59	DELGADO MARTÍN BENITO, DELGADO PÉREZ BENITO, DELGADO MARTÍN ROSARIO	C/ AMARGURA, 13	19.521,00	LABOR SECANO	4.548	0	0	4.548	RURAL	17
21.0708-0086	21	62	GARRIDO CUADRI JOSÉ MAXIMINO	RONDA DE CAPUCHINOS, 2 PTA 3, 2ªA	27.937,00	LABOR SECANO	1.265	0	519	1.265	RURAL	17
21.0708-0087	21	67	VIDES CONDE ROSARIO, FDEZ VIDES ANTONIO, FDEZ VIDES MARIA DEL PILAR	CL LA JARA, 29	20.440,00	LABOR SECANO	8	0	40	8	RURAL	17
21.0708-0088	21	9007	AYUNTAMIENTO DE TRIGUEROS	C/ LA JARA, 1	1.171,00	AGRARIO. IMPRODUCTIVO	0	0	0	0	RURAL	17
21.0708-0089 DESAFECTADA	21	79	VILLARRASA D´ HERBES ANTONIO	CL PASCUALES, 8	6.104,00	LABOR SECANO	0	0	0	0	RURAL	17
21.0708-0090	21	56	MORENO VIDES ISABEL	CL CAMILO JOSÉ CELA, 3 2º -A	4.515,00	LABOR SECANO	1.752	0	0	1.752	RURAL	17
21.0708-0091	21	9009	AYUNTAMIENTO DE TRIGUEROS	C/ LA JARA, 1	0,00	AGRARIO. IMPRODUCTIVO	0	0	0	0	RURAL	17
21.0708-0092	21	17	PULIDO CORTÉS CARMEN ISABEL	CL OLLEROS 13, 1º IZQ	8.469,00	LABOR SECANO	2	0	303	2	RURAL	17
21.0708-0093	21	9	CLEMENTE DUQUE CONCEPCIÓN	CL LA ORDEN, 11	22.909,00	LABOR SECANO	6.703	0	314	6.703	RURAL	17
21.0708-0094 DESAFECTADA	21	2	CONDE SÁNCHEZ ANTONIO, CONDE CERERO JOSEFA ASUNCIÓN, CONDE CERERO MARÍA DEL ÁNGEL, CONDE CERERO MARÍA ISABEL	C/ FERNANDO BELMONTE 10	34.746,00	LABOR SECANO	0	0	0	0	RURAL	17
21.0708-0095	21	10	CORTÉS PEÑATE MODESTO	CL FERNANDO BELMONTE, 23	4.526,00	LABOR SECANO	2.018	0	0	2.018	RURAL	17
21.0708-0096	21	11	GARCÍA TOSCANO MANUEL, MARTÍN EVORA ANTONIA	CL ALFARERIA 16	2.035,00	LABOR SECANO	129	0	0	0	RURAL	17
21.0708-0097	21	8	D´HERBES VIDES CARMEN	CL PLAZA, 17	8.969,00	LABOR SECANO	3.724	157	0	3.881	RURAL	17
21.0708-0098	21	9011	AYUNTAMIENTO DE TRIGUEROS	C/ LA JARA, 1	2.537,00	AGRARIO. IMPRODUCTIVO	0	0	0	0	RURAL	17
21.0708-0099	24	9001	AYUNTAMIENTO DE TRIGUEROS	C/ LA JARA, 1	2.137,00	AGRARIO. IMPRODUCTIVO	0	0	0	0	RURAL	17
21.0708-0100	24	3	SALAS MACÍAS JOSÉ MANUEL	CL AMARGURA, 7	17.429,00	LABOR SECANO	1.365	0	0	1.365	RURAL	17
21.0708-0101	24	2	BOA IGLESIAS MANUEL JESÚS	CL OLLEROS, 19,2º	43.252,00	LABOR SECANO	12.379	101	0	12.480	RURAL	17
21.0708-0102	24	9005	AYUNTAMIENTO DE TRIGUEROS	C/ LA JARA, 1	3.245,00	AGRARIO. IMPRODUCTIVO	0	0	0	0	RURAL	17
21.0708-0103	39	9003	AYUNTAMIENTO DE TRIGUEROS	C/ LA JARA, 1	3.675,00	AGRARIO. IMPRODUCTIVO	0	0	0	0	RURAL	17

RELACIÓN CONCRETA E INDIVIDUALIZADA DE LOS BIENES AFECTADOS

TÉRMINO MUNICIPAL DE TRIGUEROS												
Nº PARCELA	CATASTRO		PROPIETARIO	DIRECCIÓN	SUPERF. Cat TOTAL m2	APROVECHAMIENTO	SUPERF. MEDIDA REAL				RÉGIMEN URBANÍSTICO	PLANO
	POLIG	PARC					P. D. (m2)	S.P. (m2)	O. T. (m2)	TOTAL EXPROP.		
21.0708-0104	39	37	JIMÉNEZ PINO ANTONIO JESÚS	CL SAN PIO X, 19	0,00	AGRARIO. IMPRODUCTIVO	16	129	151	145	RURAL	17,18
21.0708-0105 DESAFACTADA	39	42	CONCEPCION GALLEGO MARTIN, Mª TERESA GALLEGO RAMIREZ, RAUL GALLEGO RAMIREZ Y GREGORIA RAMIREZ CARO	CALLEJÓN DE LAS YEGUAS, 3 (LA POVEDA)	0,00	AGRARIO. IMPRODUCTIVO	0	0	0	0	RURAL	17
21.0708-0106 DESAFACTADA	39	44	DOMÍNGUEZ HUELVA MANUEL, GARRIDO MONTIEL ELOISA	CL LABRADORES, 68	0,00	AGRARIO. IMPRODUCTIVO	0	0	0	0	RURAL	17
21.0708-0107	39	46	VILLARRASA D' HERBES ANTONIO, CLEMENTE DUQUE ANA MARÍA	CL PASCUALES, 8	1.443,00	LABOR SECANO	1.443	0	0	1.443	RURAL	17
21.0708-0108	39	9015	MINISTERIO DE MEDIO AMBIENTE RURAL Y MARINO	PZ SAN JUAN DE LA CRUZ	0,00	AGRARIO. IMPRODUCTIVO	0	0	0	0	RURAL	17
21.0708-0109	39	41	GALLEGO MARTÍN CONCEPCIÓN	CALLEJÓN DE LAS YEGUAS, 3 (LA POVEDA)	11.476,00	LABOR SECANO 8TRIGO Y GIRASOL)	45	61	211	108	RURAL	17
21.0708-0110	39	43	DOMÍNGUEZ HUELVA MANUEL, GARRIDO MONTIEL ELOISA	CL LABRADORES, 68	8.684,00	OLIVO SECANO	668	70	96	738	RURAL	17,18
21.0708-0111	39	45	VILLARRASA D' HERBE ANTONIO	CL PASCUALES, 8	24.526,00	LABOR SECANO	6.558	78	0	6.636	RURAL	17,18
21.0708-0112	39	52	ROBLES CUADRÍ JUAN ANTONIO, MORENO LUQUE ISABEL	CL LA ORDEN 27	11.368,00	LABOR SECANO	5.986	13	0	5.999	RURAL	17,18
21.0708-0113	39	53	GARRIDO SÁNCHEZ ANTONIA, MONTIEL GARRIDO ANA Y MONTIEL GARRIDO JOSÉ MARÍA.	CL LABRADORES, 78	39.034,00	LABOR REGADÍO	4.656	514	210	5.170	RURAL	17,18
21.0708-0114	39	55	GÓMEZ RODRÍGUEZ JOSÉ ANTONIO, CRISTO CUSTODIO TERESA	CL ONESIMO REDONDO 4	4.449,00	OLIVO SECANO, VIÑEDO Y FRUTALES	102	0	0	102	RURAL	18
21.0708-0115	39	51	GÓMEZ RODRÍGUEZ JOSÉ ANTONIO, CRISTO CUSTODIO TERESA	CL ONESIMO REDONDO 4	6.549,00	LABOR SECANO Y OLIVO SECANO	1.038	0	0	1.038	RURAL	18
21.0708-0116	39	47	VILLARRASA D' HERBE ANTONIO	CL PASCUALES, 8	26.750,00	LABOR SECANO	6.353	0	0	6.353	RURAL	18
21.0708-0117	39	50	CONDE SANCHEZ MANUEL, GARRIDO BUENAFÉ Mª DEL CARMEN	CL LABRADORES, 110	1.867,00	PASTIZAL	345	0	0	345	RURAL	18
21.0708-0118	39	49	FERNÁNDEZ JARA TOMÁS	CL LABRADORES, 73	3.687,00	LABOR SECANO	940	0	2.747	940	RURAL	18
21.0708-0119	39	48	SÁNCHEZ REGALADO DAFROSA	CL HUELVA, 67	4.240,00	LABOR SECANO	2.414	0	1.826	2.414	RURAL	18
21.0708-0120 DESAFACTADA	39	29	COOPERATIVA DEL CAMPO SAN ANTONIO ABAD SCA	CL JUAN RAMÓN JIMÉNEZ, 48	0,00	AGRARIO. IMPRODUCTIVO	0	0	0	0	RURAL	18
21.0708-0121	39	9005	AYUNTAMIENTO DE TRIGUEROS	C/ LA JARA, 1	5.518,00	AGRARIO. IMPRODUCTIVO	0	0	0	0	RURAL	18
21.0708-0122	39	82	GARCÍA PORTILLO Mª DOLORES, GARCIA PORTILLO ANA OBDULIA	CL RAMON Y CAJAL, 25	7.314,00	LABOR SECANO	#N/A	#N/A	#N/A	#N/A	RURAL	18
21.0708-0123	39	83	GALLEGO RAMIREZ Mª TERESA, GALLEGO RAMIREZ RAÚL, RAMIREZ CARO GREGORIA	AVDA ESTRELLA DE ORIENTE, BLOQ 1 PORTAL 4, 3º A (LA POVEDA)	7.468,00	LABOR SECANO	3.806	0	0	3.806	RURAL	18
21.0708-0124	39	84	JARA MILLARES FRANCISCO, NAVARRO VAZQUEZ DOLORES	CL LA ORDEN, 52	7.638,00	LABOR SECANO	2.340	0	0	2.340	RURAL	18
21.0708-0125	39	86	MAS GARCÍA MARIA AURORA	CL MOGUER 71	11.165,00	LABOR SECANO	1.494	0	0	1.494	RURAL	18
21.0708-0126	39	85	MINCHÓN FRANCO BELLA AURORA	CL LABRADORES, 73	13.411,00	4.276 m2 labor secano 696,688 m2 frutales	5.144	0	0	5.144	RURAL	18
21.0708-0127	39	87	PEÑATE PEÑATE MANUEL	CL OLLEROS, 75	2.856,00	LABOR SECANO	290	0	0	290	RURAL	18
21.0708-0128	39	9006	AYUNTAMIENTO DE TRIGUEROS	C/ LA JARA, 1	2.608,00	AGRARIO. IMPRODUCTIVO	0	0	0	0	RURAL	18
21.0708-0129 DESAFACTADA	39	89	MINCHÓN FRANCO JOSÉ Mª	CL POZO NUEVO 1.BJ	13.966,00	VIÑA SECANO	0	0	0	0	RURAL	18
21.0708-0130	39	9011	AYUNTAMIENTO DE TRIGUEROS	C/ LA JARA, 1	2.260,00	AGRARIO. IMPRODUCTIVO	0	0	0	0	RURAL	18,19
21.0708-0131	45	9001	AYUNTAMIENTO DE TRIGUEROS	C/ LA JARA, 1	2.254,00	AGRARIO. IMPRODUCTIVO	0	0	0	0	RURAL	18,19
21.0708-0132 DESAFACTADA	45	47	ROAMO S.L.	CL LABRADORES 9	23.484,00	LABOR SECANO	0	0	0	0	RURAL	18,19
21.0708-0133	45	41	BARRIGA ROMERO ROSALIA	C/ OLLEROS 13, 2B	5.912,00	LABOR SECANO, OLIVAR SECANO, VIÑEDO Y FRUTALES	1.853	0	0	1.853	RURAL	19
21.0708-0133 A	45	42	MARTIN ROMERO LUIS, VELASCO MARQUEZ Mª DEL CARMEN	C/ URB. NUEVO PARQUE, BLOQUE 3, 1ªA	5.912,00	LABOR SECANO, OLIVAR SECANO, VIÑEDO Y FRUTALES	#N/A	#N/A	#N/A	#N/A	RURAL	19
21.0708-0134	45	9003	AYUNTAMIENTO DE TRIGUEROS	C/ LA JARA, 1	5.433,00	AGRARIO. IMPRODUCTIVO	0	0	0	0	RURAL	19
21.0708-0135	45	40	REGALADO MONTIEL AMPARO	CL POZO NUEVO, 22	5.100,00	LABOR SECANO	1.303	0	0	1.310	RURAL	19
21.0708-0136	45	37	SÁNCHEZ PÉREZ JOSÉ	MANZANA, S, 14	2.486,00	LABOR SECANO	1.943	0	0	1.943	RURAL	19
21.0708-0137	45	36	PULIDO PULIDO FRANCISCO, PULIDO PULIDO ALBERTO LUIS	CL LUIS Mª TOSCANO 15	5.752,00	LABOR SECANO	3.901	0	1.851	3.901	RURAL	19

RELACIÓN CONCRETA E INDIVIDUALIZADA DE LOS BIENES AFECTADOS

TÉRMINO MUNICIPAL DE TRIGUEROS												
Nº PARCELA	CATASTRO		PROPIETARIO	DIRECCIÓN	SUPERF. Cat TOTAL m2	APROVECHAMIENTO	SUPERF. MEDIDA REAL				RÉGIMEN URBANÍSTICO	PLANO
	POLIG	PARC					P. D. (m2)	S.P. (m2)	O. T. (m2)	TOTAL EXPROP.		
21.0708-0138	45	35	CUENCA GARRIDO MANUEL, CUENCA GÁLVEZ FLORA MARÍA, CUENCA GÁLVEZ FRANCISCO JOSÉ, GALVEZ PÉREZ DOLORES	CL LA ORDEN, 53	21.645,00	LABOR SECANO	164	0	0	164	RURAL	19
21.0708-0139	45	38	CONDE GOMEZ ANTONIO ABAD	CL HUELVA, 70	9.663,00	LABOR SECANO	391	0	0	391	RURAL	19
21.0708-0140	45	33	VILLALBA GARCIA PEDRO ANGEL, GARCÍA ALARCÓN CONSUELO, VILLALBA GARCÍA Mª AUXILIADORA, VILLALBA GARCÍA PEDRO ÁNGEL	CL ENRIQUE GRANADO 8	23.100,00	LABOR SECANO	5.946	0	0	5.946	RURAL	19
21.0708-0141	45	24	CRUZADO PÉREZ MANUEL, RAMOS CRUZADO Mª AUXILIADORA	CL FERNANDO BELMONTE, 62	15.841,00	LABOR SECANO	2.807	0	0	2.807	RURAL	19
21.0708-0142	45	23	PULIDO PULIDO FRANCISCO, PULIDO PULIDO ALBERTO LUIS	CL LUIS Mª TOSCANO 15	18.825,00	LABOR SECANO	2.907	0	0	2.907	RURAL	19
21.0708-0143	45	22	MONTIEL RODRÍGUEZ BONIFACIO, ROSA VERANO ANA Mª	CL LA ORDEN, 20	17.014,00	LABOR SECANO	2.963	0	0	2.963	RURAL	19
21.0708-0144	45	20	FERNÁNDEZ PÉREZ JUAN CAMILO Y FERNÁNDEZ PÉREZ CASILDA DEL ROCÍO	CL OLLEROS, 43	20.876,00	LABOR SECANO	5.094	0	0	5.094	RURAL	19
21.0708-0145	45	25	VILLALBA GARCIA PEDRO ANGEL, GARCÍA ALARCÓN CONSUELO, VILLALBA GARCÍA Mª AUXILIADORA, VILLALBA GARCÍA PEDRO ÁNGEL	CL ENRIQUE GRANADO 8	117.052,00	LABOR SECANO	6.034	12	0	6.046	RURAL	19,20
21.0708-0146	45	26	VILLALBA GARCIA PEDRO ANGEL, GARCÍA ALARCÓN CONSUELO, VILLALBA GARCÍA Mª AUXILIADORA, VILLALBA GARCÍA PEDRO ÁNGEL	CL ENRIQUE GRANADO 8	18.520,00	LABOR SECANO	271	0	0	271	RURAL	20
21.0708-0147	45	9006	MINISTERIO DE MEDIO AMBIENTE RURAL Y MARINO	PZ SAN JUAN DE LA CRUZ	0,00	AGRARIO. IMPRODUCTIVO	0	0	0	0	RURAL	19,20
21.0708-0148	45	9005	MINISTERIO DE MEDIO AMBIENTE RURAL Y MARINO	PZ SAN JUAN DE LA CRUZ	0,00	AGRARIO. IMPRODUCTIVO	0	0	0	0	RURAL	19,20
21.0708-0149	45	16	VILLALBA GARCIA PEDRO ANGEL, GARCÍA ALARCÓN CONSUELO, VILLALBA GARCÍA Mª AUXILIADORA, VILLALBA GARCÍA PEDRO ÁNGEL	CL ENRIQUE GRANADO 8	66.910,00	LABOR SECANO	6.406	0	0	6.406	RURAL	20
21.0708-0150	45	15	JARA SÁNCHEZ FÉLIX, JARA SÁNCHEZ FÉLIX	CL FERNANDO BELMONTE, 30	26.852,00	LABOR SECANO	4.690	0	0	4.690	RURAL	20
21.0708-0151	45	14	ARROYO CRUZADO FRANCISCO DE PAULA, ARROYO CRUZADO MODESTO	C/ ANDALUCIA, 4	10.429,00	LABOR SECANO	1.258	0	0	1.258	RURAL	20
21.0708-0152	45	8	SÁNCHEZ SAYAGO JOSE FERNANDO, SÁNCHEZ SAYAGO Mª ISABEL, SÁNCHEZ SAYAGO SALUD, SAYAGO VIDES SALUD	CL OLLEROS, 76	47.363,00	LABOR SECANO	5.320	0	0	5.320	RURAL	20
21.0708-0153 DESAFECTADA	45	71	GALVEZ PEREZ DOLORES Y GALVEZ PEREZ MARIA	CL OLLEROS 107	3.586,00	LABOR SECANO	0	0	0	0	RURAL	20
21.0708-0154	45	9008	AYUNTAMIENTO DE TRIGUEROS	C/ LA JARA, 1	2.036,00	AGRARIO. IMPRODUCTIVO	0	0	0	0	RURAL	20
21.0708-0155	44	9002	AYUNTAMIENTO DE TRIGUEROS	C/ LA JARA, 1	2.021,00	AGRARIO. IMPRODUCTIVO	0	0	0	0	RURAL	20
21.0708-0156	44	2	GARCÍA PÉREZ MARÍA ANTONIA, GARCÍA PÉREZ BENITO	CL MESONES, 37	6.081,00	OLIVO SECANO	291	3	0	294	RURAL	20
21.0708-0157	44	4	MORENO VIDES Mª ANTONIA	CL SILERAS 17	27.929,00	LABOR SECANO	#N/A	#N/A	#N/A	#N/A	RURAL	20
21.0708-0158	44	9005	MINISTERIO DE MEDIO AMBIENTE RURAL Y MARINO	PZ SAN JUAN DE LA CRUZ	0,00	AGRARIO. IMPRODUCTIVO	0	0	0	0	RURAL	20
21.0708-0159	44	1	GARCÍA PÉREZ MARÍA ANTONIA, GARCÍA PÉREZ BENITO	CL MESONES, 37	5.643,00	LABOR SECANO	2.820	0	675	2.820	RURAL	20
21.0708-0160	44	5	MORENO VIDES Mª ANTONIA	CL SILERAS 17	5.214,00	LABOR SECANO	1.799	0	0	1.799	RURAL	20
21.0708-0161	44	6	PEÑATE MORENO BENITO	CL JORGE GONZÁLEZ, 17	955,00	LABOR SECANO	208	0	0	208	RURAL	20
21.0708-0162	44	9	MORENO CRUZADO MARIA ANTONIA	CL JORGE GONZALEZ 13	887,00	LABOR SECANO	35	0	0	35	RURAL	20
21.0708-0163	44	9003	AYUNTAMIENTO DE TRIGUEROS	C/ LA JARA, 1	8.467,00	AGRARIO. IMPRODUCTIVO	0	0	0	0	RURAL	20
21.0708-0164	44	18	VILLARRASA D'HERBE ANTONIO	CL PASCUALES, 8	18.776,00	LABOR SECANO	3.633	0	0	3.633	RURAL	20
21.0708-0165	44	19	MINCHON CONDE GREGORIO, CONDE JARA ISABEL, MINCHON CONDE JUAN Mª, MINCHON CONDE MARÍA CONCEPCIÓN	CL AMARGURA 31	5.530,00	LABOR SECANO	2.476	0	0	2.476	RURAL	20
21.0708-0166	44	20	GÓNZALEZ GALLEGO FRANCISCO	CL CARPINTEROS 54	6.555,00	LABOR SECANO	2.339	0	0	2.339	RURAL	20
21.0708-0167	44	22	SALGUERO GARCIA MARIA, RANGEL SALGUERO CONCEPCIÓN, RANGEL SALGUERO JOSÉ MANUEL	C/ REAL, 102	24.449,00	LABOR SECANO	4.927	0	0	4.927	RURAL	20
21.0708-0168	44	24	CERERO D'HERBES CATALINA	CL FERNANDO BELMONTE, 42	12.764,00	LABOR SECANO	6.001	0	0	6.001	RURAL	20,21
21.0708-0169	44	42	CUADRI CASTILLEJA Mª ANTONIA, GONZÁLEZ GALLEGO JUAN	CL LABRADORES, 90	4.488,00	LABOR SECANO	4.844	0	0	4.844	RURAL	21

RELACIÓN CONCRETA E INDIVIDUALIZADA DE LOS BIENES AFECTADOS

TÉRMINO MUNICIPAL DE TRIGUEROS												
Nº PARCELA	CATASTRO		PROPIETARIO	DIRECCIÓN	SUPERF. Cat TOTAL m2	APROVECHAMIENTO	SUPERF. MEDIDA REAL				RÉGIMEN URBANÍSTICO	PLANO
	POLIG	PARC					P. D. (m2)	S.P. (m2)	O. T. (m2)	TOTAL EXPROP.		
21.0708-0170	44	9011	MINISTERIO DE MEDIO AMBIENTE RURAL Y MARINO	PZ SAN JUAN DE LA CRUZ	0,00	AGRARIO. IMPRODUCTIVO	0	0	0	0	RURAL	21
21.0708-0171	44	41	VIDES GARRIDO NARCISO	CL GRAVINA, 16, 4º D	66.817,00	LABOR SECANO	3.547	0	0	3.547	RURAL	21
21.0708-0172	44	43	Mª DOLORES, ROSARIO, ILDEFONSO Y ANTONIO ABAD CASTILLEJA DOMÍNGUEZ, Y Mª JOSEFA DOMÍNGUEZ ARROYO	CL OLLEROS, 46	3.349,00	LABOR SECANO	31	123	0	154	RURAL	21
21.0708-0173	44	9001	AYUNTAMIENTO DE TRIGUEROS	C/ LA JARA, 1	5.804,00	AGRARIO. IMPRODUCTIVO	0	0	0	0	RURAL	21
21.0708-0174	36	9010	AYUNTAMIENTO DE TRIGUEROS	C/ LA JARA, 1	5.798,00	AGRARIO. IMPRODUCTIVO	0	0	0	0	RURAL	21
21.0708-0175	36	84	VIDES GARRIDO Mª TERESA	CL MEJÍA LEQUERICA, 18, 4º A	30.490,00	LABOR SECANO	1.218	0	0	1.218	RURAL	21
21.0708-0176	36	78	JARA ARROYO MARIA TERESA, CERERO JARA EMILIO, CERERO JARA INMACULADA, CERERO JARA Mª TERESA, CERERO JARA MANUEL	C/ LABRADORES, 2	13.845,00	LABOR SECANO	969	0	0	969	RURAL	21
21.0708-0177	36	9006	MINISTERIO DE MEDIO AMBIENTE RURAL Y MARINO	PZ SAN JUAN DE LA CRUZ	0,00	AGRARIO. IMPRODUCTIVO	0	0	0	0	RURAL	21
21.0708-0178	36	80	RODRÍGUEZ FERNÁNDEZ Mª ASUNCIÓN	CL LABRADORES, 25	11.004,00	LABOR SECANO	12	152	0	164	RURAL	21
21.0708-0179	36	85	JARA ARROYO Mª TERESA, CERERO JARA EMILIO, CERERO JARA INMACULADA, CERERO JARA Mª TERESA, CERERO JARA MANUEL	CL LUIS CERERO 2	2.322,00	LABOR SECANO	1.932	0	0	1.932	RURAL	21
21.0708-0180	36	79	RAMOS CRUZADO IGNACIO	CL FERNANDO BELMONTE 62	32.336,00	LABOR SECANO	10.791	0	14.190	10.791	RURAL	21
21.0708-0181	36	58	VIDES CANSINO VIDAL, CERERO PULIDO Mª DOLORES	CL JORGE GONZÁLEZ, 16	87.133,00	LABOR SECANO	4.022	0	0	4.022	RURAL	21,22
21.0708-0182	36	81	CRUZADO CONDE JOSÉ MANUEL	CL HUELVA 43	26.823,00	LABOR SECANO	3.446	0	0	3.446	RURAL	21
21.0708-0183	36	77	CERERO D' HERBES CATALINA	CL FERNANDO BELMONTE, 42	28.081,00	LABOR SECANO	11.696	0	14.796	11.696	RURAL	21,22
21.0708-0184	36	61	JARA MORA AURORA HEREDEROS	CL ANDRÉS RUÍZ, 17	13.820,00	713,18 m2 labor secano 1.184, AGRARIO. IMPRODUCTIVO 9 m2 olivos secano	1.915	0	0	1.915	RURAL	22
21.0708-0185	36	62	AGORTÍCOLA DE LA LUZ, SL	C/ CARPINTEROS, 51	111.824,00	LABOR DE REGADÍO	14.000	0	0	14.000	RURAL	22
21.0708-0185.1	0	0	JUAN ANTONIO CÍVICO PRIETO	PL/ PEPE SANZ, 1, 3ºF	2.861,00	Improductivo	196	0	0	196	RURAL	22
21.0708-0186	36	9001	DIRECCIÓN GENERAL PATRIMONIO DEL ESTADO	CL ALCALÁ, 5	0,00	AGRARIO. IMPRODUCTIVO	0	0	0	0	RURAL	22
21.0708-0187	36	47	VIVEROS Y ARBORICULTURA SOL- ANDALUS SL	CR S.J DEL PTO- CÁCERES K-3	26.003,00	LABOR DE REGADÍO	958	0	0	958	RURAL	22
21.0708-0188	36	9002	AYUNTAMIENTO DE TRIGUEROS	C/ LA JARA, 1	4.681,00	AGRARIO. IMPRODUCTIVO	0	0	0	0	RURAL	22
21.0708-0020.1	19	92	LEÑERO BARDALLO JUAN JOSE	CL SAN BARTOLOME 43	10.500,00	OLIVO SECANO	6	159	116	165	RURAL	13
21.0708-0020.2	19	91	CORTES CONDE ALBERTO (HEREDEROS DE)	CL OLLEROS 81	13.679,00	LABOR SECANO	8	176	112	184	RURAL	13
21.0708-0020.3	19	89	SAYAGO SAYAGO ROSALIA	CL FDO BELMONTE	14.629,00	LABOR SECANO	0	195	0	195	RURAL	13
21.0708-0104.1	39	36	CUADRI DOMINGUEZ FRANCISCO	CL LABRADORES 30	4.836,00	4.8 AGRARIO. IMPRODUCTIVO 7 m2 labor secano 29 m2 frutales secano	0	116	84	116	RURAL	17,18
21.0708-0104.2	24	9005	AYUNTAMIENTO DE TRIGUEROS	CL LA JARA 1	3.253,00	AGRARIO. IMPRODUCTIVO	0	0	0	0	RURAL	17,18
21.0708-0104.3	24	6	CONDE SANCHEZ ANTONIO, CONDE CERERO MARIA ISABEL, CONDE CERERO MARIA ANGELES, CONDE CERERO JOSEFA ASUNCION	CL FERNANDO BELMONTE 10	18.433,00	VIÑA SECANO	0	69	0	69	RURAL	17,18
21.0708-0104.4	24	7	CONDE GALLEGU DIEGO	CL OLLEROS 14	15.173,00	OLIVO SECANO	0	102	0	102	RURAL	17,18
21.0708-0104.5	24	9	GARRIDO SANCHEZ ANTONIA	CL LABRADORES 80	56.305,00	LABOR SECANO	0	139	9	139	RURAL	17,18
21.0708-0109.1	39	38	CARDENAL DUBRITO MANUEL	CL ALMAZARA 8	1.926,00	1.466 m2 labor secano 46 AGRARIO. IMPRODUCTIVO m2 frutales secano	0	174	0	174	RURAL	18
21.0708-0113.1	39	59	CONDE OBEL AGUSTIN, CONDE OBEL BARTOLOME, DOMINGUEZ RAMOS AMPARO, GONZALEZ BORRALLO ANTONIA,	CL PASCUALES 30	16.450,00	LABOR SECANO	12	229	135	241	RURAL	17,18
21.0708-0113.2	39	60	SERRANO BANDO MARIA CATALINA	CL RAMON ORTEGA EGURROLA	24.215,00	LABOR SECANO	4	0	132	4	RURAL	17,18



MINISTERIO
DE FOMENTO

SECRETARÍA DE ESTADO DE INFRAESTRUCTURAS, TRANSPORTE Y VIVIENDA
SECRETARÍA GENERAL DE INFRAESTRUCTURAS
DIRECCIÓN GENERAL DE CARRETERAS
DEMARCACIÓN DE CARRETERAS DEL ESTADO EN ANDALUCÍA OCCIDENTAL

Proyecto Modificado Nº 1 Variante de las poblaciones de Beas y Trigueros
en la Carretera N-435, del p.k. 203 al 221,5. Provincia de Huelva.
CLAVE 23-H-3930

Término municipal de San Juan del Puerto

RELACIÓN CONCRETA E INDIVIDUALIZADA DE LOS BIENES AFECTADOS

TÉRMINO MUNICIPAL DE TRIGUEROS												
Nº PARCELA	CATASTRO		PROPIETARIO	DIRECCIÓN	SUPERF. Cat TOTAL m2	APROVECHAMIENTO	SUPERF. MEDIDA REAL				RÉGIMEN URBANÍSTICO	PLANO
	POLIG	PARC					P. D. (m2)	S.P. (m2)	O. T. (m2)	TOTAL EXPROP.		
21.0708-0001	20	120	JOAQUIN SERRANO CLEMENTE	C/ JOSE LAGUILLO 23-3 4ºC	7.649,00	LABOR SECANO	4	146	0	150	RURAL	13
21.0708-0002	20	116	Mª DOLORES GARCÍA GARCÍA	C/ CERVANTES, 18	17.487,00	VIÑA SECANO	18	399	90	417	RURAL	13
21.0708-0003	20	108	ESPERANZA PILAR BELTRÁN VILLARRASA, FCO JAVIER BELTRÁN VILLARRASA, LORENZO JOSE BELTRAN VILLARRASA	AVDA. VILLA DE MADRID, 17 PT 2 1º -B	63.132,00	LABOR SECANO	1.665	741	144	2.388	RURAL	13
21.0708-0004	20	99	GÁLVES ROMERO ELADIO, LEONOR LEÑERO DOMINGUEZ	CL RAMÓN Y CAJAL, 56	175.177,00	OLIVO SECANO	44	791	235	817	RURAL	13
21.0708-0005	20	107	MARÍA BELÉN RIVERA MONTIEL, HERMANOS RIVERA MONTIEL	CL HUELVA, 19	3.865,00	LABOR SECANO	16	254	235	254	RURAL	13
21.0708-0006	20	105	MARÍA BELÉN RIVERA MONTIEL, HERMANOS RIVERA MONTIEL	CL HUELVA, 19	5.937,00	LABOR SECANO	0	177	0	177	RURAL	13
21.0708-0007	20	98	JOSE ANTONIO GARRIDO TOSCANO, ISABEL GARRIDO TOSCANO, Mª JOSEFA TOSCANO TOSCANO	C/ CARPINTEROS 24	30.865,00	LABOR SECANO	2.244	824	235	3.068	RURAL	13
21.0708-0008	20	97	ANA MARIA CRUZ DE LA RUBIERA, JOAQUIN JOSÉ CRUZ DE LA RUBIERA, MANUEL ANTONIO CRUZ DE LA RUBIERA	C/ CUESTA DEL CRISTO DE LAS TRES CAIDAS EDIF. HORIZONTE A, 1ºC	16.700,00	OLIVO SECANO	3.268	296	0	3.564	RURAL	13
21.0708-0009	20	81	JOSE ANTONIO GARRIDO TOSCANO, ISABEL GARRIDO TOSCANO, Mª JOSEFA TOSCANO TOSCANO	C/ CARPINTEROS 24	12.448,00	LABOR SECANO	3.465	0	0	3.465	RURAL	13
21.0708-0010	20	80	JOSEFA AMALIA CONDE MONTIEL, AMPARO MARIA MÁRMOL CONDE, ENRIQUE MÁRMOL CONDE	C/ MONZÓN 42 - 4º C	20.836,00	LABOR SECANO	5.343	0	0	5.343	RURAL	13
21.0708-0011	20	9001	MINISTERIO DE FOMENTO	PZ SAN JUAN DE LA CRUZ, DES B-150, 20	0,00	AGRARIO. IMPRODUCTIVO	0	0	0	0	RURAL	13
21.0708-0012	19	9004	MINISTERIO DE FOMENTO	PZ SAN JUAN DE LA CRUZ, DES B-150, 20	0,00	AGRARIO. IMPRODUCTIVO	0	0	0	0	RURAL	13
21.0708-0013	19	9003	AYUNTAMIENTO DE TRIGUEROS	C/ LA JARA, 1	2.078,00	AGRARIO. IMPRODUCTIVO	0	0	0	0	RURAL	13
21.0708-0014	19	99	ESPERANZA PILAR BELTRÁN VILLARRASA, FCO JAVIER BELTRÁN VILLARRASA, LORENZO JOSE BELTRÁN VILLARRASA	AVDA. VILLA DE MADRID, 17 PT 2 1º -B	9.053,00	LABOR SECANO	9.053	0	0	9.053	RURAL	13
21.0708-0015	19	98	MANUELA ROMERO PÉREZ	CL CLARINES, 3	3.875,00	OLIVO SECANO	3.875	0	0	3.875	RURAL	13
21.0708-0016	19	97	BENITO GONZÁLEZ DOMÍNGUEZ, JOSÉ GONZÁLEZ DOMÍNGUEZ	CL CLARINES 28	21.885,00	OLIVO SECANO	21.885	0	0	21.885	RURAL	13
21.0708-0017	19	96	ANA MARIA CRUZ DE LA RUBIERA, JOAQUIN JOSÉ CRUZ DE LA RUBIERA, MANUEL ANTONIO CRUZ DE LA RUBIERA	C/ CUESTA DEL CRISTO DE LAS TRES CAIDAS EDIF. HORIZONTE A, 1ºC	16.780,00	OLIVO SECANO	10.149	0	0	10.149	RURAL	13
21.0708-0018	19	95	JOAQUÍN SERRANO CLEMENTE	C/ GARCÍA LORCA, 2	4.655,00	LABOR SECANO	338	0	0	338	RURAL	13
21.0708-0019	19	94	HEREDEROS DE JUAN LUÍS MILLARES GÓMEZ	PLAZA LOS TOBOGANES Nº4, BAJO B	7.280,00	LABOR SECANO	1.126	25	84	1.126	RURAL	13
21.0708-0020	19	93	JOSEFA AMALIA CONDE MONTIEL, AMPARO MARIA MÁRMOL CONDE, ENRIQUE MÁRMOL CONDE	C/ MONZÓN 42 - 4º C	18.728,00	LABOR SECANO	441	242	210	551	RURAL	13
21.0708-0021	19	87	ARROYO CRUZADO FRANCISCO DE PAULA, ARROYO CRUZADO MODESTO	C/ ANDALUCIA, 4	9.877,00	AGRARIO. IMPRODUCTIVO	16	91	264	107	RURAL	13,14
21.0708-0022	20	79	ANA Mª BECERRIL REBOLLO	C/ MANUEL VELA, 27	20.004,00	LABOR SECANO	2.865	0	0	2.497	RURAL	13,14
21.0708-0023	20	74	LOS MARCOS COMUNIDAD DE BIENES.	C/ VIRGEN DE MONTSERRAT, 2 1ºB	20.712,00	LABOR SECANO	3.829	0	0	2.497	RURAL	13,14
21.0708-0024	20	73	ROSARIO MARÍA CONDE GALLEGO	C/ LA ORDEN, 40	7.981,00	LABOR SECANO	1.087	0	0	1.087	RURAL	14
21.0708-0025	20	70	ANTONIO CÁCERES FERNÁNDEZ, ANTONIA CACERES BERROCAL, JOSEFA CACERES BERROCAL	C/ LA JARA, 26	10.245,00	LABOR SECANO	4.301	0	0	1.087	RURAL	14
21.0708-0026 DESAFECTADA	20	72	JOSEFA CONDE RAMOS	C/ SAN ANTONIO ABAD, 52	10.418,00	LABOR SECANO	0	0	0	0	RURAL	14
21.0708-0027	20	61	AGUSTÍN CONDE OBEL, ANTONIA GONZÁLEZ BORRALLO	C/ PASCUALES, 30	19.292,00	LABOR SECANO	71	0	0	71	RURAL	14
21.0708-0028	20	68	ESPERANZA RODRIGUEZ RAMIREZ, ANTONIO CALLEJA GARCIA	C/ NUEVA, 8	5.950,00	LABOR SECANO	1.835	0	0	1.835	RURAL	14
21.0708-0029	20	71	ROSARIO MARIA CONDE GALLEGO	C/ LA ORDEN, 40	4.017,00	LABOR SECANO	26	0	0	26	RURAL	14
21.0708-0030	20	60	DOLORES DOMÍNGUEZ ARROYO, EDELMIRA DOMINGUEZ ARROYO	C/ AMARGURA, 14	31.663,00	LABOR SECANO	2.662	0	0	2.662	RURAL	14

RELACIÓN CONCRETA E INDIVIDUALIZADA DE LOS BIENES AFECTADOS

TÉRMINO MUNICIPAL DE TRIGUEROS												
Nº PARCELA	CATASTRO		PROPIETARIO	DIRECCIÓN	SUPERF. Cat TOTAL m2	APROVECHAMIENTO	SUPERF. MEDIDA REAL				RÉGIMEN URBANÍSTICO	PLANO
	POLIG	PARC					P. D. (m2)	S.P. (m2)	O. T. (m2)	TOTAL EXPROP.		
21.0708-0031	20	59	JARA ARROYO MANUEL, JARA ARROYO MARIA TERESA	C/ LABRADORES, 33	12.568,00	1.AGRARIO. IMPRODUCTIVO47,88 m2 labor secano 93,18 m2 olivar seco	1.193	0	0	1.193	RURAL	14
21.0708-0032	20	58	JUANA LUISA GAVINO CRUZ	C/ NUEVA 21, 1º IZQ	16.450,00	OLIVO SECANO	1.828	0	0	1.828	RURAL	14
21.0708-0033	20	57	Mª JOSEFA BECERRIL REBOLLO	C/ MAESTRO JACINTO RAMIREZ 16	66.313,00	OLIVO SECANO	7.013	0	0	7.013	RURAL	14
21.0708-0034	20	56	JUAN MANUEL LEÑERO RODRIGUEZ, PEDRO LUIS LEÑERO RODRÍGUEZ	CTRA. CANDÓN, 9	17.725,00	OLIVO SECANO	2.853	0	0	2.853	RURAL	14
21.0708-0035	20	55	ALFONSO DOMÍNGUEZ CAMPÓN, MANUEL VALENCIANO CABALLERO, ROSA VALENCIANO CABALLERO	C/ DIEGO VELÁZQUEZ, 54	3.240,00	OLIVO SECANO	26	0	0	26	RURAL	14
21.0708-0036	20	52	ESPERANZA RODRIGUEZ RAMIREZ, ANTONIO CALLEJA GARCIA	C/ NUEVA, 8	18.667,00	LABOR SECANO	3.255	0	0	3.255	RURAL	14
21.0708-0037 DESAFECTADA	20	53	ALFONSO DOMÍNGUEZ CAMPÓN, ROSA VALENCIANO CABALLERO	C/ DIEGO VELÁZQUEZ, 54	0,00	AGRARIO. IMPRODUCTIVO	0	0	0	0	RURAL	14
21.0708-0038	20	49	DOLORES DOMÍNGUEZ ARROYO, EDELMIRA DOMINGUEZ ARROYO	C/ AMARGURA, 14	66.611,00	LABOR SECANO	9.528	0	0	9.528	RURAL	14
21.0708-0039	20	9002	MINISTERIO DE MEDIO AMBIENTE RURAL Y MARINO	PZ SAN JUAN DE LA CRUZ	0,00	AGRARIO. IMPRODUCTIVO	0	0	0	0	RURAL	14
21.0708-0040	20	48	JARA ARROYO MANUEL	C/ LABRADORES, 33	65.965,00	LABOR SECANO	4.659	0	0	4.659	RURAL	14,15
21.0708-0041	20	47	VALENCIANO BANDO IDELFONSO, RAMIREZ GOMEZ FRANCISCA	CL JAÉN, 7	6.130,00	OLIVO SECANO	747	0	0	747	RURAL	14
21.0708-0042	20	46	VIDES SÁNCHEZ JOSÉ Mª	CL SAN ANTONIO ABAD, 47	9.766,00	OLIVO SECANO	617	0	0	617	RURAL	14
21.0708-0043	20	45	GARCÍA SAYAGO ELOY	DS URBANO	5.399,00	LABOR SECANO	562	0	0	562	RURAL	14
21.0708-0044	20	44	GARCÍA DOMÍNGUEZ MIGUEL, GARCIA MENDEZ CRISTOBAL, GARCIA MENDEZ JOSE Mª	CL RÁBIDA, 26	12.491,00	OLIVOS SECANO	718	0	0	718	RURAL	14
21.0708-0045	20	43	BANDO MONTERO Mª DEL PILAR	CL CAJAVÍAS, 2 - 4ª	4.957,00	LABOR SECANO	146	0	0	146	RURAL	14
21.0708-0046	20	9003	MINISTERIO DE MEDIO AMBIENTE RURAL Y MARINO	PZ SAN JUAN DE LA CRUZ	0,00	AGRARIO. IMPRODUCTIVO	0	0	0	0	RURAL	14
21.0708-0047	20	42	VILLALBA D' HERBES ANTONIO ABAD	CL OLLEROS, 39	30.859,00	LABOR SECANO	6.048	0	0	5.913	RURAL	15
21.0708-0048	20	41	VÁZQUEZ ROMERO TRINIDAD, GÓMEZ VÁZQUEZ ESPERANZA, GÓMEZ VÁZQUEZ RAFAEL	CL JORGE GONZÁLEZ, 38	8.406,00	OLIVO SECANO	1.613	0	0	1.613	RURAL	15
21.0708-0049	20	39	GONZÁLEZ DOMÍNGUEZ BENITO, GONZÁLEZ DOMÍNGUEZ JOSÉ	CL CLARINES, 28	97.013,00	LABOR SECANO	3.595	0	0	3.595	RURAL	15
21.0708-0050	20	24	RODRÍGUEZ FERNÁNDEZ JOSÉ MARÍA	CL AMARGURA, 13	16.572,00	LABOR SECANO	197	0	0	197	RURAL	15
21.0708-0051	20	25	PÉREZ VILLARRASA MAGDALENA	CL PASCUALES, 1	27.391,00	LABOR SECANO	1.287	0	0	1.287	RURAL	15
21.0708-0052	20	26	PÉREZ VILLARRASA MAGDALENA	CL PASCUALES, 1	11.069,00	LABOR SECANO	1.501	0	0	1.501	RURAL	15
21.0708-0053	20	34	PÉREZ VILLARRASA MAGDALENA	CL PASCUALES, 1	54.782,00	LABOR SECANO	5.897	0	0	5.897	RURAL	15
21.0708-0054	20	45	DOMÍNGUEZ ARROYO DOLORES, CONDE DOMÍNGUEZ ENCARNACIÓN, CONDE DOMÍNGUEZ LUIS JAVIER, CONDE DOMINGUEZ PASTORA DEL ROCIO	CL AMARGURA, 14	15.226,00	LABOR SECANO	2.476	0	16	2.476	RURAL	15
21.0708-0055	20	37	CONDE HUELVA Mª DOLORES, CONDE HUELVA FCO JOSE, CONDE HUELVA PASTORA, HUELVA GARCÍA AURORA	CL OLLEROS, 38	9.798,00	LABOR SECANO	5.220	0	0	5.220	RURAL	15
21.0708-0056	20	36	PÉREZ VILLARRASA MAGDALENA	CL PASCUALES, 1	13.725,00	LABOR SECANO	6.254	0	0	6.254	RURAL	15
21.0708-0057	20	35	DELGADO PÉREZ BENITO, LANCHÁ GÁLVEZ ARMANDO, LANCHA GÁLVEZ AUREA	C/ AMARGURA, 13	7.621,00	LABOR SECANO	483	0	0	483	RURAL	15
21.0708-0058	20	9005	AYUNTAMIENTO DE TRIGUEROS	C/ LA JARA, 1	5.152,00	AGRARIO. IMPRODUCTIVO	0	0	0	0	RURAL	15
21.0708-0059	22	9002	AYUNTAMIENTO DE TRIGUEROS	C/ LA JARA, 1	6.067,00	AGRARIO. IMPRODUCTIVO	0	0	0	0	RURAL	15
21.0708-0060	22	155	SERRANO CLEMENTE JOAQUÍN	C/ GARCÍA LORCA, 2	4.023,00	LABOR SECANO	32	0	34	0	RURAL	15
21.0708-0061	22	156	BELTRÁN VILLARRASA ESPERANZA PILAR, BELTRAN VILLARRASA LORENZO JOSE, BELTRÁN VILLARRASA FCO. JAVIER	AVDA. VILLA DE MADRID, 17 PT 2 1ª -B	16.626,00	LABOR SECANO	190	0	300	190	RURAL	15
21.0708-0062	22	157	MORENO VIDES ISABEL	CL CAMILO JOSÉ CELA, 3 2ª -A	21.989,00	LABOR SECANO	879	0	406	879	RURAL	15
21.0708-0063	22	167	CERERO DE LA ROSA ANTONIO, CERERO DE LA ROSA MAGDALENA, CERERO DE LA ROSA MARÍA	CL PUERTA JEREZ 4, 1ª	223.213,00	LABOR SECANO	4.897	0	285	4.897	RURAL	15
21.0708-0064	22	168	LÓPEZ PÉREZ JUANA	CL VIRGEN DEL PILAR 9	4.579,00	OLIVAR SECANO	1.663	0	0	1.663	RURAL	15

RELACIÓN CONCRETA E INDIVIDUALIZADA DE LOS BIENES AFECTADOS

TÉRMINO MUNICIPAL DE TRIGUEROS												
Nº PARCELA	CATASTRO		PROPIETARIO	DIRECCIÓN	SUPERF. Cat TOTAL m2	APROVECHAMIENTO	SUPERF. MEDIDA REAL				RÉGIMEN URBANÍSTICO	PLANO
	POLIG	PARC					P. D. (m2)	S.P. (m2)	O. T. (m2)	TOTAL EXPROP.		
21.0708-0065	22	169	VILLARRASA D´ HERBE ANTONIO, CLEMENTE DUQUE ANA MARÍA	CL PASCUALES, 8	19.806,00	LABOR SECANO	3.099	0	0	3.099	RURAL	15
21.0708-0066	22	170	FERNÁNDEZ SÁNCHEZ AMALIA	CL SAN ANTONIO ABAD, 9	7.813,00	LABOR SECANO	2.068	0	0	2.068	RURAL	15
21.0708-0067	22	171	RODRÍGUEZ FERNÁNDEZ Mª ASUNCIÓN	CL LABRADORES, 25	7.915,00	LABOR SECANO	1.743	0	0	1.743	RURAL	15,16
21.0708-0068	22	172	DOMÍNGUEZ ARROYO EDELMIRA	CL AMARGURA, 14	17.109,00	LABOR SECANO	1.930	0	0	1.930	RURAL	15,16
21.0708-0069	22	174	GARRIDO CUADRI JOSÉ MAXIMINO	RONDA DE CAPUCHINOS, 2 PTA 3, 2ªA	13.324,00	LABOR SECANO	840	0	0	840	RURAL	16
21.0708-0070	22	176	BELTRÁN VILLARRASA ESPERANZA PILAR, BELTRAN VILLARRASA LORENZO JOSÉ, BELTRÁN VILLARRASA FCO. JAVIER	AVDA. VILLA DE MADRID, 17 PT 2 1º - B	36.427,00	LABOR SECANO	2.329	0	0	2.329	RURAL	16
21.0708-0071	22	177	VIDES CANSINO VIDAL, CERERO PULIDO Mª DOLORES	CL JORGE GONZÁLEZ, 16	16.626,00	LABOR SECANO	2.182	0	0	2.182	RURAL	16
21.0708-0072	22	9001	DIRECCIÓN GENERAL PATRIMONIO DEL ESTADO	CL ALCALÁ, 5	0,00	AGRARIO. IMPRODUCTIVO	0	0	0	0	RURAL	16
21.0708-0073	21	9002	DIRECCIÓN GENERAL PATRIMONIO DEL ESTADO	CL ALCALÁ, 5	0,00	AGRARIO. IMPRODUCTIVO	0	0	0	0	RURAL	16
21.0708-0074	21	32	VIDES CANSINO VIDAL, CERERO PULIDO Mª DOLORES	CL JORGE GONZÁLEZ, 16	24.463,00	LABOR SECANO	4.194	0	726	4.194	RURAL	16
21.0708-0075	21	33	PALACIOS CLEMENTE JUAN	C/ ALONDRA, 36	11.397,00	LABOR SECANO	2.989	0	0	2.989	RURAL	16
21.0708-0076	21	39	JARA ARROYO Mª TERESA, CERERO JARA EMILIO, CERERO JARA INMACULADA, CERERO JARA Mª TERESA, CERERO JARA MANUEL	C/ LABRADORES, 2	7.472,00	LABOR SECANO	538	0	0	538	RURAL	16
21.0708-0077	21	34	DOMÍNGUEZ ARROYO DOLORES	CL AMARGURA, 14	18.870,00	LABOR SECANO	1.909	0	0	1.909	RURAL	16
21.0708-0078	21	37	CÁCERES FERNÁNDEZ ANTONIO, CACERES BERROCAL ANTONIA, CACERES BERROCAL JOSEFA	C/ LA JARA, 26	18.990,00	LABOR SECANO	3.128	0	0	3.128	RURAL	16
21.0708-0079	21	46	SALAS MACÍAS GUADALUPE	URB. COLINA BLANCA, 29	39.725,00	LABOR SECANO	11.639	0	0	11.639	RURAL	16
21.0708-0080	21	38	PÉREZ ARROYO JUAN, PÉREZ GÓMEZ ANTONIO ABAD, PÉREZ GÓMEZ INMACULADA	CL OLLEROS, 77	31.324,00	LABOR SECANO	72	0	0	72	RURAL	16
21.0708-0081	21	54	PÉREZ CLEMENTE JOSEFA AMALIA	CL SOR ANGELA DE LA CRUZ, 44 1º	14.670,00	LABOR SECANO	2.212	0	529	2.212	RURAL	16,17
21.0708-0082	21	55	PULIDO CORTÉS MANUEL ENRIQUE	CL LA JARA, 38	18.260,00	LABOR SECANO	5.874	0	0	5.874	RURAL	16,17
21.0708-0083	21	64	CONDE GALLEGO DIEGO, MILLARES RODRÍGUEZ DOLORES	CL OLLEROS, 14	10.769,00	LABOR SECANO	2.613	0	0	2.613	RURAL	16,17
21.0708-0084	21	58	CORTÉS CLEMENTE ANGELIANO	CL OLLEROS, 9	5.000,00	LABOR SECANO	2.077	0	0	2.077	RURAL	16,17
21.0708-0085	21	59	DELGADO MARTÍN BENITO, DELGADO PÉREZ BENITO, DELGADO MARTÍN ROSARIO	C/ AMARGURA, 13	19.521,00	LABOR SECANO	4.548	0	0	4.548	RURAL	17
21.0708-0086	21	62	GARRIDO CUADRI JOSÉ MAXIMINO	RONDA DE CAPUCHINOS, 2 PTA 3, 2ªA	27.937,00	LABOR SECANO	1.265	0	519	1.265	RURAL	17
21.0708-0087	21	67	VIDES CONDE ROSARIO, FDEZ VIDES ANTONIO, FDEZ VIDES MARIA DEL PILAR	CL LA JARA, 29	20.440,00	LABOR SECANO	8	0	40	8	RURAL	17
21.0708-0088	21	9007	AYUNTAMIENTO DE TRIGUEROS	C/ LA JARA, 1	1.171,00	AGRARIO. IMPRODUCTIVO	0	0	0	0	RURAL	17
21.0708-0089 DESAFECTADA	21	79	VILLARRASA D´ HERBES ANTONIO	CL PASCUALES, 8	6.104,00	LABOR SECANO	0	0	0	0	RURAL	17
21.0708-0090	21	56	MORENO VIDES ISABEL	CL CAMILO JOSÉ CELA, 3 2º -A	4.515,00	LABOR SECANO	1.752	0	0	1.752	RURAL	17
21.0708-0091	21	9009	AYUNTAMIENTO DE TRIGUEROS	C/ LA JARA, 1	0,00	AGRARIO. IMPRODUCTIVO	0	0	0	0	RURAL	17
21.0708-0092	21	17	PULIDO CORTÉS CARMEN ISABEL	CL OLLEROS 13, 1º IZQ	8.469,00	LABOR SECANO	2	0	303	2	RURAL	17
21.0708-0093	21	9	CLEMENTE DUQUE CONCEPCIÓN	CL LA ORDEN, 11	22.909,00	LABOR SECANO	6.703	0	314	6.703	RURAL	17
21.0708-0094 DESAFECTADA	21	2	CONDE SÁNCHEZ ANTONIO, CONDE CERERO JOSEFA ASUNCIÓN, CONDE CERERO MARÍA DEL ÁNGEL, CONDE CERERO MARÍA ISABEL	C/ FERNANDO BELMONTE 10	34.746,00	LABOR SECANO	0	0	0	0	RURAL	17
21.0708-0095	21	10	CORTÉS PEÑATE MODESTO	CL FERNANDO BELMONTE, 23	4.526,00	LABOR SECANO	2.018	0	0	2.018	RURAL	17
21.0708-0096	21	11	GARCÍA TOSCANO MANUEL, MARTÍN EVORA ANTONIA	CL ALFARERIA 16	2.035,00	LABOR SECANO	129	0	0	0	RURAL	17
21.0708-0097	21	8	D´HERBES VIDES CARMEN	CL PLAZA, 17	8.969,00	LABOR SECANO	3.724	157	0	3.881	RURAL	17
21.0708-0098	21	9011	AYUNTAMIENTO DE TRIGUEROS	C/ LA JARA, 1	2.537,00	AGRARIO. IMPRODUCTIVO	0	0	0	0	RURAL	17
21.0708-0099	24	9001	AYUNTAMIENTO DE TRIGUEROS	C/ LA JARA, 1	2.137,00	AGRARIO. IMPRODUCTIVO	0	0	0	0	RURAL	17
21.0708-0100	24	3	SALAS MACÍAS JOSÉ MANUEL	CL AMARGURA, 7	17.429,00	LABOR SECANO	1.365	0	0	1.365	RURAL	17
21.0708-0101	24	2	BOA IGLESIAS MANUEL JESÚS	CL OLLEROS, 19,2º	43.252,00	LABOR SECANO	12.379	101	0	12.480	RURAL	17
21.0708-0102	24	9005	AYUNTAMIENTO DE TRIGUEROS	C/ LA JARA, 1	3.245,00	AGRARIO. IMPRODUCTIVO	0	0	0	0	RURAL	17
21.0708-0103	39	9003	AYUNTAMIENTO DE TRIGUEROS	C/ LA JARA, 1	3.675,00	AGRARIO. IMPRODUCTIVO	0	0	0	0	RURAL	17

RELACIÓN CONCRETA E INDIVIDUALIZADA DE LOS BIENES AFECTADOS

TÉRMINO MUNICIPAL DE TRIGUEROS												
Nº PARCELA	CATASTRO		PROPIETARIO	DIRECCIÓN	SUPERF. Cat TOTAL m2	APROVECHAMIENTO	SUPERF. MEDIDA REAL				RÉGIMEN URBANÍSTICO	PLANO
	POLIG	PARC					P. D. (m2)	S.P. (m2)	O. T. (m2)	TOTAL EXPROP.		
21.0708-0104	39	37	JIMÉNEZ PINO ANTONIO JESÚS	CL SAN PIO X, 19	0,00	AGRARIO. IMPRODUCTIVO	16	129	151	145	RURAL	17,18
21.0708-0105 DESAFECTADA	39	42	CONCEPCION GALLEGO MARTIN, Mª TERESA GALLEGO RAMIREZ, RAUL GALLEGO RAMIREZ Y GREGORIA RAMIREZ CARO	CALLEJÓN DE LAS YEGUAS, 3 (LA POVEDA)	0,00	AGRARIO. IMPRODUCTIVO	0	0	0	0	RURAL	17
21.0708-0106 DESAFECTADA	39	44	DOMÍNGUEZ HUELVA MANUEL, GARRIDO MONTIEL ELOISA	CL LABRADORES, 68	0,00	AGRARIO. IMPRODUCTIVO	0	0	0	0	RURAL	17
21.0708-0107	39	46	VILLARRASA D' HERBES ANTONIO, CLEMENTE DUQUE ANA MARÍA	CL PASCUALES, 8	1.443,00	LABOR SECANO	1.443	0	0	1.443	RURAL	17
21.0708-0108	39	9015	MINISTERIO DE MEDIO AMBIENTE RURAL Y MARINO	PZ SAN JUAN DE LA CRUZ	0,00	AGRARIO. IMPRODUCTIVO	0	0	0	0	RURAL	17
21.0708-0109	39	41	GALLEGO MARTÍN CONCEPCIÓN	CALLEJÓN DE LAS YEGUAS, 3 (LA POVEDA)	11.476,00	LABOR SECANO 8TRIGO Y GIRASOL)	45	61	211	108	RURAL	17
21.0708-0110	39	43	DOMÍNGUEZ HUELVA MANUEL, GARRIDO MONTIEL ELOISA	CL LABRADORES, 68	8.684,00	OLIVO SECANO	668	70	96	738	RURAL	17,18
21.0708-0111	39	45	VILLARRASA D' HERBE ANTONIO	CL PASCUALES, 8	24.526,00	LABOR SECANO	6.558	78	0	6.636	RURAL	17,18
21.0708-0112	39	52	ROBLES CUADRÍ JUAN ANTONIO, MORENO LUQUE ISABEL	CL LA ORDEN 27	11.368,00	LABOR SECANO	5.986	13	0	5.999	RURAL	17,18
21.0708-0113	39	53	GARRIDO SÁNCHEZ ANTONIA, MONTIEL GARRIDO ANA Y MONTIEL GARRIDO JOSÉ MARÍA.	CL LABRADORES, 78	39.034,00	LABOR REGADÍO	4.656	514	210	5.170	RURAL	17,18
21.0708-0114	39	55	GÓMEZ RODRÍGUEZ JOSÉ ANTONIO, CRISTO CUSTODIO TERESA	CL ONESIMO REDONDO 4	4.449,00	OLIVO SECANO, VIÑEDO Y FRUTALES	102	0	0	102	RURAL	18
21.0708-0115	39	51	GÓMEZ RODRÍGUEZ JOSÉ ANTONIO, CRISTO CUSTODIO TERESA	CL ONESIMO REDONDO 4	6.549,00	LABOR SECANO Y OLIVO SECANO	1.038	0	0	1.038	RURAL	18
21.0708-0116	39	47	VILLARRASA D' HERBE ANTONIO	CL PASCUALES, 8	26.750,00	LABOR SECANO	6.353	0	0	6.353	RURAL	18
21.0708-0117	39	50	CONDE SANCHEZ MANUEL, GARRIDO BUENAFÉ Mª DEL CARMEN	CL LABRADORES, 110	1.867,00	PASTIZAL	345	0	0	345	RURAL	18
21.0708-0118	39	49	FERNÁNDEZ JARA TOMÁS	CL LABRADORES, 73	3.687,00	LABOR SECANO	940	0	2.747	940	RURAL	18
21.0708-0119	39	48	SÁNCHEZ REGALADO DAFROSA	CL HUELVA, 67	4.240,00	LABOR SECANO	2.414	0	1.826	2.414	RURAL	18
21.0708-0120 DESAFECTADA	39	29	COOPERATIVA DEL CAMPO SAN ANTONIO ABAD SCA	CL JUAN RAMÓN JIMÉNEZ, 48	0,00	AGRARIO. IMPRODUCTIVO	0	0	0	0	RURAL	18
21.0708-0121	39	9005	AYUNTAMIENTO DE TRIGUEROS	C/ LA JARA, 1	5.518,00	AGRARIO. IMPRODUCTIVO	0	0	0	0	RURAL	18
21.0708-0122	39	82	GARCÍA PORTILLO Mª DOLORES, GARCIA PORTILLO ANA OBDULIA	CL RAMON Y CAJAL, 25	7.314,00	LABOR SECANO	#N/A	#N/A	#N/A	#N/A	RURAL	18
21.0708-0123	39	83	GALLEGO RAMIREZ Mª TERESA, GALLEGO RAMIREZ RAÚL, RAMIREZ CARO GREGORIA	AVDA ESTRELLA DE ORIENTE, BLOQ 1 PORTAL 4, 3º A (LA POVEDA)	7.468,00	LABOR SECANO	3.806	0	0	3.806	RURAL	18
21.0708-0124	39	84	JARA MILLARES FRANCISCO, NAVARRO VAZQUEZ DOLORES	CL LA ORDEN, 52	7.638,00	LABOR SECANO	2.340	0	0	2.340	RURAL	18
21.0708-0125	39	86	MAS GARCÍA MARIA AURORA	CL MOGUER 71	11.165,00	LABOR SECANO	1.494	0	0	1.494	RURAL	18
21.0708-0126	39	85	MINCHÓN FRANCO BELLA AURORA	CL LABRADORES, 73	13.411,00	4.276 m2 labor secano 696,688 m2 frutales	5.144	0	0	5.144	RURAL	18
21.0708-0127	39	87	PEÑATE PEÑATE MANUEL	CL OLLEROS, 75	2.856,00	LABOR SECANO	290	0	0	290	RURAL	18
21.0708-0128	39	9006	AYUNTAMIENTO DE TRIGUEROS	C/ LA JARA, 1	2.608,00	AGRARIO. IMPRODUCTIVO	0	0	0	0	RURAL	18
21.0708-0129 DESAFECTADA	39	89	MINCHÓN FRANCO JOSÉ Mª	CL POZO NUEVO 1.BJ	13.966,00	VIÑA SECANO	0	0	0	0	RURAL	18
21.0708-0130	39	9011	AYUNTAMIENTO DE TRIGUEROS	C/ LA JARA, 1	2.260,00	AGRARIO. IMPRODUCTIVO	0	0	0	0	RURAL	18,19
21.0708-0131	45	9001	AYUNTAMIENTO DE TRIGUEROS	C/ LA JARA, 1	2.254,00	AGRARIO. IMPRODUCTIVO	0	0	0	0	RURAL	18,19
21.0708-0132 DESAFECTADA	45	47	ROAMO S.L.	CL LABRADORES 9	23.484,00	LABOR SECANO	0	0	0	0	RURAL	18,19
21.0708-0133	45	41	BARRIGA ROMERO ROSALIA	C/ OLLEROS 13, 2B	5.912,00	LABOR SECANO, OLIVAR SECANO, VIÑEDO Y FRUTALES	1.853	0	0	1.853	RURAL	19
21.0708-0133 A	45	42	MARTIN ROMERO LUIS, VELASCO MARQUEZ Mª DEL CARMEN	C/ URB. NUEVO PARQUE, BLOQUE 3, 1ªA	5.912,00	LABOR SECANO, OLIVAR SECANO, VIÑEDO Y FRUTALES	#N/A	#N/A	#N/A	#N/A	RURAL	19
21.0708-0134	45	9003	AYUNTAMIENTO DE TRIGUEROS	C/ LA JARA, 1	5.433,00	AGRARIO. IMPRODUCTIVO	0	0	0	0	RURAL	19
21.0708-0135	45	40	REGALADO MONTIEL AMPARO	CL POZO NUEVO, 22	5.100,00	LABOR SECANO	1.303	0	0	1.310	RURAL	19
21.0708-0136	45	37	SÁNCHEZ PÉREZ JOSÉ	MANZANA, S, 14	2.486,00	LABOR SECANO	1.943	0	0	1.943	RURAL	19
21.0708-0137	45	36	PULIDO PULIDO FRANCISCO, PULIDO PULIDO ALBERTO LUIS	CL LUIS Mª TOSCANO 15	5.752,00	LABOR SECANO	3.901	0	1.851	3.901	RURAL	19

RELACIÓN CONCRETA E INDIVIDUALIZADA DE LOS BIENES AFECTADOS

TÉRMINO MUNICIPAL DE TRIGUEROS												
Nº PARCELA	CATASTRO		PROPIETARIO	DIRECCIÓN	SUPERF. Cat TOTAL m2	APROVECHAMIENTO	SUPERF. MEDIDA REAL				RÉGIMEN URBANÍSTICO	PLANO
	POLIG	PARC					P. D. (m2)	S.P. (m2)	O. T. (m2)	TOTAL EXPROP.		
21.0708-0138	45	35	CUENCA GARRIDO MANUEL, CUENCA GÁLVEZ FLORA MARÍA, CUENCA GÁLVEZ FRANCISCO JOSÉ, GALVEZ PÉREZ DOLORES	CL LA ORDEN, 53	21.645,00	LABOR SECANO	164	0	0	164	RURAL	19
21.0708-0139	45	38	CONDE GOMEZ ANTONIO ABAD	CL HUELVA, 70	9.663,00	LABOR SECANO	391	0	0	391	RURAL	19
21.0708-0140	45	33	VILLALBA GARCIA PEDRO ANGEL, GARCÍA ALARCÓN CONSUELO, VILLALBA GARCÍA Mª AUXILIADORA, VILLALBA GARCÍA PEDRO ÁNGEL	CL ENRIQUE GRANADO 8	23.100,00	LABOR SECANO	5.946	0	0	5.946	RURAL	19
21.0708-0141	45	24	CRUZADO PÉREZ MANUEL, RAMOS CRUZADO Mª AUXILIADORA	CL FERNANDO BELMONTE, 62	15.841,00	LABOR SECANO	2.807	0	0	2.807	RURAL	19
21.0708-0142	45	23	PULIDO PULIDO FRANCISCO, PULIDO PULIDO ALBERTO LUIS	CL LUIS Mª TOSCANO 15	18.825,00	LABOR SECANO	2.907	0	0	2.907	RURAL	19
21.0708-0143	45	22	MONTIEL RODRÍGUEZ BONIFACIO, ROSA VERANO ANA Mª	CL LA ORDEN, 20	17.014,00	LABOR SECANO	2.963	0	0	2.963	RURAL	19
21.0708-0144	45	20	FERNÁNDEZ PÉREZ JUAN CAMILO Y FERNÁNDEZ PÉREZ CASILDA DEL ROCÍO	CL OLLEROS, 43	20.876,00	LABOR SECANO	5.094	0	0	5.094	RURAL	19
21.0708-0145	45	25	VILLALBA GARCIA PEDRO ANGEL, GARCÍA ALARCÓN CONSUELO, VILLALBA GARCÍA Mª AUXILIADORA, VILLALBA GARCÍA PEDRO ÁNGEL	CL ENRIQUE GRANADO 8	117.052,00	LABOR SECANO	6.034	12	0	6.046	RURAL	19,20
21.0708-0146	45	26	VILLALBA GARCIA PEDRO ANGEL, GARCÍA ALARCÓN CONSUELO, VILLALBA GARCÍA Mª AUXILIADORA, VILLALBA GARCÍA PEDRO ÁNGEL	CL ENRIQUE GRANADO 8	18.520,00	LABOR SECANO	271	0	0	271	RURAL	20
21.0708-0147	45	9006	MINISTERIO DE MEDIO AMBIENTE RURAL Y MARINO	PZ SAN JUAN DE LA CRUZ	0,00	AGRARIO. IMPRODUCTIVO	0	0	0	0	RURAL	19,20
21.0708-0148	45	9005	MINISTERIO DE MEDIO AMBIENTE RURAL Y MARINO	PZ SAN JUAN DE LA CRUZ	0,00	AGRARIO. IMPRODUCTIVO	0	0	0	0	RURAL	19,20
21.0708-0149	45	16	VILLALBA GARCIA PEDRO ANGEL, GARCÍA ALARCÓN CONSUELO, VILLALBA GARCÍA Mª AUXILIADORA, VILLALBA GARCÍA PEDRO ÁNGEL	CL ENRIQUE GRANADO 8	66.910,00	LABOR SECANO	6.406	0	0	6.406	RURAL	20
21.0708-0150	45	15	JARA SÁNCHEZ FÉLIX, JARA SÁNCHEZ FÉLIX	CL FERNANDO BELMONTE, 30	26.852,00	LABOR SECANO	4.690	0	0	4.690	RURAL	20
21.0708-0151	45	14	ARROYO CRUZADO FRANCISCO DE PAULA, ARROYO CRUZADO MODESTO	C/ ANDALUCIA, 4	10.429,00	LABOR SECANO	1.258	0	0	1.258	RURAL	20
21.0708-0152	45	8	SÁNCHEZ SAYAGO JOSE FERNANDO, SÁNCHEZ SAYAGO Mª ISABEL, SÁNCHEZ SAYAGO SALUD, SAYAGO VIDES SALUD	CL OLLEROS, 76	47.363,00	LABOR SECANO	5.320	0	0	5.320	RURAL	20
21.0708-0153 DESAFECTADA	45	71	GALVEZ PEREZ DOLORES Y GALVEZ PEREZ MARIA	CL OLLEROS 107	3.586,00	LABOR SECANO	0	0	0	0	RURAL	20
21.0708-0154	45	9008	AYUNTAMIENTO DE TRIGUEROS	C/ LA JARA, 1	2.036,00	AGRARIO. IMPRODUCTIVO	0	0	0	0	RURAL	20
21.0708-0155	44	9002	AYUNTAMIENTO DE TRIGUEROS	C/ LA JARA, 1	2.021,00	AGRARIO. IMPRODUCTIVO	0	0	0	0	RURAL	20
21.0708-0156	44	2	GARCÍA PÉREZ MARÍA ANTONIA, GARCÍA PÉREZ BENITO	CL MESONES, 37	6.081,00	OLIVO SECANO	291	3	0	294	RURAL	20
21.0708-0157	44	4	MORENO VIDES Mª ANTONIA	CL SILERAS 17	27.929,00	LABOR SECANO	#N/A	#N/A	#N/A	#N/A	RURAL	20
21.0708-0158	44	9005	MINISTERIO DE MEDIO AMBIENTE RURAL Y MARINO	PZ SAN JUAN DE LA CRUZ	0,00	AGRARIO. IMPRODUCTIVO	0	0	0	0	RURAL	20
21.0708-0159	44	1	GARCÍA PÉREZ MARÍA ANTONIA, GARCÍA PÉREZ BENITO	CL MESONES, 37	5.643,00	LABOR SECANO	2.820	0	675	2.820	RURAL	20
21.0708-0160	44	5	MORENO VIDES Mª ANTONIA	CL SILERAS 17	5.214,00	LABOR SECANO	1.799	0	0	1.799	RURAL	20
21.0708-0161	44	6	PEÑATE MORENO BENITO	CL JORGE GONZÁLEZ, 17	955,00	LABOR SECANO	208	0	0	208	RURAL	20
21.0708-0162	44	9	MORENO CRUZADO MARIA ANTONIA	CL JORGE GONZALEZ 13	887,00	LABOR SECANO	35	0	0	35	RURAL	20
21.0708-0163	44	9003	AYUNTAMIENTO DE TRIGUEROS	C/ LA JARA, 1	8.467,00	AGRARIO. IMPRODUCTIVO	0	0	0	0	RURAL	20
21.0708-0164	44	18	VILLARRASA D'HERBE ANTONIO	CL PASCUALES, 8	18.776,00	LABOR SECANO	3.633	0	0	3.633	RURAL	20
21.0708-0165	44	19	MINCHON CONDE GREGORIO, CONDE JARA ISABEL, MINCHON CONDE JUAN Mª, MINCHON CONDE MARÍA CONCEPCIÓN	CL AMARGURA 31	5.530,00	LABOR SECANO	2.476	0	0	2.476	RURAL	20
21.0708-0166	44	20	GÓNZALEZ GALLEGO FRANCISCO	CL CARPINTEROS 54	6.555,00	LABOR SECANO	2.339	0	0	2.339	RURAL	20
21.0708-0167	44	22	SALGUERO GARCIA MARIA, RANGEL SALGUERO CONCEPCIÓN, RANGEL SALGUERO JOSÉ MANUEL	C/ REAL, 102	24.449,00	LABOR SECANO	4.927	0	0	4.927	RURAL	20
21.0708-0168	44	24	CERERO D'HERBES CATALINA	CL FERNANDO BELMONTE, 42	12.764,00	LABOR SECANO	6.001	0	0	6.001	RURAL	20,21
21.0708-0169	44	42	CUADRI CASTILLEJA Mª ANTONIA, GONZÁLEZ GALLEGO JUAN	CL LABRADORES, 90	4.488,00	LABOR SECANO	4.844	0	0	4.844	RURAL	21

RELACIÓN CONCRETA E INDIVIDUALIZADA DE LOS BIENES AFECTADOS

TÉRMINO MUNICIPAL DE TRIGUEROS												
Nº PARCELA	CATASTRO		PROPIETARIO	DIRECCIÓN	SUPERF. Cat TOTAL m2	APROVECHAMIENTO	SUPERF. MEDIDA REAL				RÉGIMEN URBANÍSTICO	PLANO
	POLIG	PARC					P. D. (m2)	S.P. (m2)	O. T. (m2)	TOTAL EXPROP.		
21.0708-0170	44	9011	MINISTERIO DE MEDIO AMBIENTE RURAL Y MARINO	PZ SAN JUAN DE LA CRUZ	0,00	AGRARIO. IMPRODUCTIVO	0	0	0	0	RURAL	21
21.0708-0171	44	41	VIDES GARRIDO NARCISO	CL GRAVINA, 16, 4º D	66.817,00	LABOR SECANO	3.547	0	0	3.547	RURAL	21
21.0708-0172	44	43	Mª DOLORES, ROSARIO, ILDEFONSO Y ANTONIO ABAD CASTILLEJA DOMÍNGUEZ, Y Mª JOSEFA DOMÍNGUEZ ARROYO	CL OLLEROS, 46	3.349,00	LABOR SECANO	31	123	0	154	RURAL	21
21.0708-0173	44	9001	AYUNTAMIENTO DE TRIGUEROS	C/ LA JARA, 1	5.804,00	AGRARIO. IMPRODUCTIVO	0	0	0	0	RURAL	21
21.0708-0174	36	9010	AYUNTAMIENTO DE TRIGUEROS	C/ LA JARA, 1	5.798,00	AGRARIO. IMPRODUCTIVO	0	0	0	0	RURAL	21
21.0708-0175	36	84	VIDES GARRIDO Mª TERESA	CL MEJÍA LEQUERICA, 18, 4º A	30.490,00	LABOR SECANO	1.218	0	0	1.218	RURAL	21
21.0708-0176	36	78	JARA ARROYO MARIA TERESA, CERERO JARA EMILIO, CERERO JARA INMACULADA, CERERO JARA Mª TERESA, CERERO JARA MANUEL	C/ LABRADORES, 2	13.845,00	LABOR SECANO	969	0	0	969	RURAL	21
21.0708-0177	36	9006	MINISTERIO DE MEDIO AMBIENTE RURAL Y MARINO	PZ SAN JUAN DE LA CRUZ	0,00	AGRARIO. IMPRODUCTIVO	0	0	0	0	RURAL	21
21.0708-0178	36	80	RODRÍGUEZ FERNÁNDEZ Mª ASUNCIÓN	CL LABRADORES, 25	11.004,00	LABOR SECANO	12	152	0	164	RURAL	21
21.0708-0179	36	85	JARA ARROYO Mª TERESA, CERERO JARA EMILIO, CERERO JARA INMACULADA, CERERO JARA Mª TERESA, CERERO JARA MANUEL	CL LUIS CERERO 2	2.322,00	LABOR SECANO	1.932	0	0	1.932	RURAL	21
21.0708-0180	36	79	RAMOS CRUZADO IGNACIO	CL FERNANDO BELMONTE 62	32.336,00	LABOR SECANO	10.791	0	14.190	10.791	RURAL	21
21.0708-0181	36	58	VIDES CANSINO VIDAL, CERERO PULIDO Mª DOLORES	CL JORGE GONZÁLEZ, 16	87.133,00	LABOR SECANO	4.022	0	0	4.022	RURAL	21,22
21.0708-0182	36	81	CRUZADO CONDE JOSÉ MANUEL	CL HUELVA 43	26.823,00	LABOR SECANO	3.446	0	0	3.446	RURAL	21
21.0708-0183	36	77	CERERO D' HERBES CATALINA	CL FERNANDO BELMONTE, 42	28.081,00	LABOR SECANO	11.696	0	14.796	11.696	RURAL	21,22
21.0708-0184	36	61	JARA MORA AURORA HEREDEROS	CL ANDRÉS RUÍZ, 17	13.820,00	713,18 m2 labor secano 1.184, AGRARIO. IMPRODUCTIVO 9 m2 olivos secano	1.915	0	0	1.915	RURAL	22
21.0708-0185	36	62	AGORTÍCOLA DE LA LUZ, SL	C/ CARPINTEROS, 51	111.824,00	LABOR DE REGADÍO	14.000	0	0	14.000	RURAL	22
21.0708-0185.1	0	0	JUAN ANTONIO CÍVICO PRIETO	PL/ PEPE SANZ, 1, 3ºF	2.861,00	Improductivo	196	0	0	196	RURAL	22
21.0708-0186	36	9001	DIRECCIÓN GENERAL PATRIMONIO DEL ESTADO	CL ALCALÁ, 5	0,00	AGRARIO. IMPRODUCTIVO	0	0	0	0	RURAL	22
21.0708-0187	36	47	VIVEROS Y ARBORICULTURA SOL- ANDALUS SL	CR S.J DEL PTO- CÁCERES K-3	26.003,00	LABOR DE REGADÍO	958	0	0	958	RURAL	22
21.0708-0188	36	9002	AYUNTAMIENTO DE TRIGUEROS	C/ LA JARA, 1	4.681,00	AGRARIO. IMPRODUCTIVO	0	0	0	0	RURAL	22
21.0708-0020.1	19	92	LEÑERO BARDALLO JUAN JOSE	CL SAN BARTOLOME 43	10.500,00	OLIVO SECANO	6	159	116	165	RURAL	13
21.0708-0020.2	19	91	CORTES CONDE ALBERTO (HEREDEROS DE)	CL OLLEROS 81	13.679,00	LABOR SECANO	8	176	112	184	RURAL	13
21.0708-0020.3	19	89	SAYAGO SAYAGO ROSALIA	CL FDO BELMONTE	14.629,00	LABOR SECANO	0	195	0	195	RURAL	13
21.0708-0104.1	39	36	CUADRI DOMINGUEZ FRANCISCO	CL LABRADORES 30	4.836,00	4.8 AGRARIO. IMPRODUCTIVO 7 m2 labor secano 29 m2 frutales secano	0	116	84	116	RURAL	17,18
21.0708-0104.2	24	9005	AYUNTAMIENTO DE TRIGUEROS	CL LA JARA 1	3.253,00	AGRARIO. IMPRODUCTIVO	0	0	0	0	RURAL	17,18
21.0708-0104.3	24	6	CONDE SANCHEZ ANTONIO, CONDE CERERO MARIA ISABEL, CONDE CERERO MARIA ANGELES, CONDE CERERO JOSEFA ASUNCION	CL FERNANDO BELMONTE 10	18.433,00	VIÑA SECANO	0	69	0	69	RURAL	17,18
21.0708-0104.4	24	7	CONDE GALLEGU DIEGO	CL OLLEROS 14	15.173,00	OLIVO SECANO	0	102	0	102	RURAL	17,18
21.0708-0104.5	24	9	GARRIDO SANCHEZ ANTONIA	CL LABRADORES 80	56.305,00	LABOR SECANO	0	139	9	139	RURAL	17,18
21.0708-0109.1	39	38	CARDENAL DUBRITO MANUEL	CL ALMAZARA 8	1.926,00	1.466 m2 labor secano 46 AGRARIO. IMPRODUCTIVO m2 frutales secano	0	174	0	174	RURAL	18
21.0708-0113.1	39	59	CONDE OBEL AGUSTIN, CONDE OBEL BARTOLOME, DOMINGUEZ RAMOS AMPARO, GONZALEZ BORRALLO ANTONIA,	CL PASCUALES 30	16.450,00	LABOR SECANO	12	229	135	241	RURAL	17,18
21.0708-0113.2	39	60	SERRANO BANDO MARIA CATALINA	CL RAMON ORTEGA EGURROLA	24.215,00	LABOR SECANO	4	0	132	4	RURAL	17,18



MINISTERIO
DE FOMENTO

SECRETARÍA DE ESTADO DE INFRAESTRUCTURAS, TRANSPORTE Y VIVIENDA
SECRETARÍA GENERAL DE INFRAESTRUCTURAS
DIRECCIÓN GENERAL DE CARRETERAS
DEMARCACIÓN DE CARRETERAS DEL ESTADO EN ANDALUCÍA OCCIDENTAL

Proyecto Modificado Nº 1 Variante de las poblaciones de Beas y Trigueros
en la Carretera N-435, del p.k. 203 al 221,5. Provincia de Huelva.
CLAVE 23-H-3930

Apéndice 2: Tabla comparativa superficies

Nº PARCELA	CATASTRO		SUPERF. Cat TOTAL m2	SUPERF. AFECTADA ACTAS PREVIAS A LA OCUPACIÓN			SUPERF. AFECTADA ACTAS PREVIAS A LA OCUPACIÓN Y DE OCUPACIÓN			SUPERF. AFECTADA ACTAS DE OCUPACION			SUPERF. AFECTADA ACTAS DE OCUPACION COMPLEMENTARIA			SUPERF. PROYECTO MODIFICADO Nº1		
	POLIG	PARC		P. D. (m2)	S.P. (m2)	O. T. (m2)	P. D. (m2)	S.P. (m2)	O. T. (m2)	P. D. (m2)	S.P. (m2)	O. T. (m2)	P. D. (m2)	S.P. (m2)	O. T. (m2)	P. D. (m2)	S.P. (m2)	O. T. (m2)
TÉRMINO MUNICIPAL DE BEAS																		
21.0118-0001	10	30	836.980,00	5.851	267	5.818				5.851	267	5.818	3.436	0	6.769	5.240	0	6.924
21.0118-0002	10	9002																
21.0118-0003	55	9003																
21.0118-0004	55	25	789.588,00	3.990	0	1.547				3.990	0	1.547				4.429	0	1.550
21.0118-0005	55	30	1.279,08	43.009	71	917				43.009	71	917	43.009	0	917	44.023	66	917
21.0118-0006DESAFECTADA	10	32	0,00													0	0	0
21.0118-0007	10	9001	0,00															
21.0118-0008	13	9009	0,00															
21.0118-0009	55	32	476.410,00	22.372	0	0				22.372	0	0	23.116	0	1.275	23.116	0	1.275
21.0118-0010	55	9004	0,00															
21.0118-0011	50	9001	0,00															
21.0118-0012	50	3	236.258,00	67.894	116	70				67.893	116	70	67.893	116	0	58.310	105	0
21.0118-0013	50	9006	0,00															
21.0118-0014	13	9004	0,00															
21.0118-0015	13	1	555.214,00	9.777	0	0				9.777	0	0				11.873	0	0
21.0118-0016	13	85	10.819,00	347	0	0				347	0	0	285	0	0	285	0	0
21.0118-0017DESAFECTADA	13	83	0,00													0	0	0
21.0118-0018	50	4	684.215,00	112.496	286	40.716				112.496	286	40.963	102.961	100	46.568	102.961	100	46.568
21.0118-0019	50	12	2.666,00	1.304	0	0				1.304	0	0	1.179	0	0	1.179	0	0
21.0118-0020	50	9004	0,00															
21.0118-0021	50	9	176.686,00	21.028	0	0				21.028	0	0	23.371	0	0	23.371	0	0
21.0118-0021.A	50	15	90.557,00	874	0	0										874	0	0
21.0118-0022	50	9101	4.774,00	2.061	0	0												
21.0118-0023	47	9002	3.387,00	1.683	0	120												
21.0118-0024	47	462	25.311,00	7.462	0	1.135				7.462	0	1.135	8.005	0	640	8.005	0	640
21.0118-0024.A	47	511	71.678,00	572	0	789										572	0	799
21.0118-0025	47	9003	5.933,00	447	0	0												
21.0118-0026	47	498	850,00	373	0	0				373	0	0	479	0	0	479	0	0
21.0118-0027	47	445	1.652,00	1.652	0	0				1.652	0	0				1.652	0	0
21.0118-0028	47	446	2.983,00	1.477	0	0				1.477	0	0	1.449	0	0	1.449	0	0
21.0118-0029	47	444	8.581,00	6.689	0	0				6.689	0	0	6.145	0	0	6.145	0	0
21.0118-0030	47	441	12.487,00	39	0	0				39	0	0				39	0	0
21.0118-0031	47	440	19.303,00	176	0	0				176	0	0	196	0	0	196	0	0

Nº PARCELA	CATASTRO		SUPERF. Cat TOTAL m2	SUPERF. AFECTADA ACTAS PREVIAS A LA OCUPACIÓN			SUPERF. AFECTADA ACTAS PREVIAS A LA OCUPACIÓN Y DE OCUPACIÓN			SUPERF. AFECTADA ACTAS DE OCUPACION			SUPERF. AFECTADA ACTAS DE OCUPACION COMPLEMENTARIA			SUPERF. PROYECTO MODIFICADO Nº1		
	POLIG	PARC		P. D. (m2)	S.P. (m2)	O. T. (m2)	P. D. (m2)	S.P. (m2)	O. T. (m2)	P. D. (m2)	S.P. (m2)	O. T. (m2)	P. D. (m2)	S.P. (m2)	O. T. (m2)	P. D. (m2)	S.P. (m2)	O. T. (m2)
21.0118-0032	47	447	6.034,00	4.115	0	0				4.115	0	0	4.377	0	0	4.377	0	0
21.0118-0033	47	451	451,00	299	0	0				299	0	0	434	0	0	434	0	0
21.0118-0034	47	450	1.429,00	1.059	0	0				1.059	0	0	1.429	0	0	1.429	0	0
21.0118-0035	47	9004	4.562,00	387	0	0										0	0	0
21.0118-0036	47	448	6.605,00	4.526	0	0				4.526	0	0	4.420	0	0	4.420	0	0
21.0118-0037	47	251	612,00	540	0	0				540	0	0	612	0	0	612	0	0
21.0118-0038	47	442	7.174,00	0	0	7.174				0	0	7.174				0	0	7.174
21.0118-0039	47	443	1.813,00				493	0	0				509	0	0	509	0	0
21.0118-0040	47	248	1.170,00	743	0	0				743	0	0	1.170	0	0	1.170	0	0
21.0118-0041	47	243	4.057,00	1.699	0	0				1.699	0	0	2.116	0	0	2.116	0	0
21.0118-0042	47	252	417,00	158	0	0				158	0	0	57	0	0	57	0	0
21.0118-0043	47	255	2.683,00	532	0	0				532	0	0	532	0	0	532	0	0
21.0118-0044	47	253	1.506,00	532	0	0				532	0	0	412	0	0	412	0	0
21.0118-0045	47	244	4.156,00	770	0	0				770	0	0	942	0	0	942	0	0
21.0118-0046	47	241	5.748,00	2.367	0	0				2.367	0	0	2.399	0	0	2.399	0	0
21.0118-0047	47	240	4.538,00	1.384	0	0				1.384	0	0	1.764	0	0	1.764	0	0
21.0118-0048	47	238	5.570,00	2.893	0	0				2.893	0	0	2.815	0	0	2.815	0	0
21.0118-0049	47	239	757,00	1.153	0	0				1.153	0	0	757	0	0	757	0	0
21.0118-0050	47	463	15.754,00	68	0	0				68	0	0	32	0	0	32	0	0
21.0118-0051	47	9007	22.003,00	2.661	0	0												
21.0118-0052	47	278	3.779,00	159	0	0				159	0	0	9	41	0	9	41	0
21.0118-0052.A	47	522	361,00	283	0	0										283	0	0
21.0118-0053	47	277	7.376,00	1.432	37	423				1.432	37	423	1.546	119	0	1.546	119	0
21.0118-0054	47	275	9.259,00	9.523	0	0				9.523	0	0	9.287	0	0	9.287	0	0
21.0118-0054	47	275	9.259,00	9.523	0	0												
21.0118-0055	47	234	4.336,00	1.691	0	0				1.691	0	0	2.154	0	0	2.154	0	0
21.0118-0056	47	235	4.632,00	390	0	4.349				390	0	4.349	435	0	0	435	0	0
21.0118-0057	47	233	2.155,00	289	0	0				289	0	0	329	0	0	329	0	0
21.0118-0058	47	232	2.399,00	530	0	0				530	0	0	573	0	0	573	0	0
21.0118-0059	47	231	1.145,00	525	0	0				525	0	0	538	0	0	538	0	0
21.0118-0060	47	230	637,00	637	0	0				637	0	0				637	0	0
21.0118-0061	47	274	365,00	365	0	0				365	0	0				365	0	0
21.0118-0062	47	272	1.002,00	1.306	0	0				1.306	0	0				1.306	0	0
21.0118-0063	47	273	578,00	578	0	0				578	0	0				578	0	0

Nº PARCELA	CATASTRO		SUPERF. Cat TOTAL m2	SUPERF. AFECTADA ACTAS PREVIAS A LA OCUPACIÓN			SUPERF. AFECTADA ACTAS PREVIAS A LA OCUPACIÓN Y DE OCUPACIÓN			SUPERF. AFECTADA ACTAS DE OCUPACION			SUPERF. AFECTADA ACTAS DE OCUPACION COMPLEMENTARIA			SUPERF. PROYECTO MODIFICADO Nº1		
	POLIG	PARC		P. D. (m2)	S.P. (m2)	O. T. (m2)	P. D. (m2)	S.P. (m2)	O. T. (m2)	P. D. (m2)	S.P. (m2)	O. T. (m2)	P. D. (m2)	S.P. (m2)	O. T. (m2)	P. D. (m2)	S.P. (m2)	O. T. (m2)
21.0118-0064	47	276	2.315,00	2.315	0	0				2.315	0	0				2.315	0	0
21.0118-0065	47	493	2.086,00	558	0	119				558	0	119	536	71	14	536	71	14
21.0118-0066	47	280	22.857,00	5.840	0	0				5.840	0	0	6.001	887	305	6.001	887	305
21.0118-0067	47	279	5.106,00	1.336	0	38				1.336	0	38	1.416	21	149	1.432	71	149
21.0118-0068	47	271	9.469,00	2.779	51	863				2.779	51	863	2.968	188	945	2.968	243	945
21.0118-0069	47	269	4.810,00	64	0	148				64	0	148	64	86	148	64	121	259
21.0118-0070	47	228	5.632,00	316	0	342				316	0	342	432	0	294	432	0	294
21.0118-0071	47	227	3.278,00				112	0	240							112	0	240
21.0118-0072	47	284	576,00	89	0	0	89	0	0				576	0	0	576	0	0
21.0118-0073	47	283	1.720,00	1.720	0	0				1.720	0	0				1.720	0	0
21.0118-0074	47	282	1.686,00				29	0	0				29	0	0	29	0	0
21.0118-0075	47	286	7.308,00	2.596	0	0				2.596	0	0				2.596	0	0
21.0118-0076	47	287	4.494,00				657	0	0							657	0	0
21.0118-0077	47	293	2.860,00	1.937	0	0				1.937	0	0				1.937	0	0
21.0118-0078	47	315	624,00	624	0	0				624	0	0				624	0	0
21.0118-0079 DESAFECTADA	47	294	459,00													0	0	0
21.0118-0080	47	329	9.472,00	1.162	0	0				1.162	0	0				1.162	0	0
21.0118-0081	47	330	13.977,00	762	0	0				762	0	0				762	0	0
21.0118-0082	47	302	11.622,00	294	0	2.765				294	0	2.765	381	0	1.275	381	0	1.275
21.0118-0083	47	316	8.668,00	804	0	0				804	0	0	856	0	0	856	0	0
21.0118-0084 DESAFECTADA	47	327	1.145,00	0	0	983				0	0	983	0	0	0	0	0	0
21.0118-0085	47	326	7.297,00	3.237	0	0				3.237	0	0	3.561	0	0	3.561	0	0
21.0118-0086	47	324	12.011,00	2.762	0	0				2.762	0	0	2.860	0	0	2.860	0	0
21.0118-0087	47	323	7.187,00	4.587	0	1.014				4.587	0	1.014	4.725	0	875	4.725	0	875
21.0118-0088	47	334	11.415,00	4.301	0	0				4.301	0	0	4.495	0	0	4.495	0	0
21.0118-0089	47	322	3.857,00	451	0	0				451	0	0	532	0	0	532	0	0
21.0118-0090	47	333	7.993,00	30	0	0				30	0	0				30	0	0
21.0118-0091	47	335	5.318,00	2.902	0	0				2.902	0	0	3.109	0	0	3.109	0	0
21.0118-0092	47	336	18.395,00	4.930	0	0				4.930	0	0	5.097	0	0	5.097	0	0
21.0118-0093	47	362	13.751,00	1.681	0	0				1.681	0	0	1.694	0	0	1.694	0	0
21.0118-0094	47	363	3.100,00	463	0	0				463	0	0				463	0	0
21.0118-0095	47	364	33.967,00	1.311	0	0				1.311	0	0				1.311	0	0
21.0118-0096	47	371	1.440,00	744	0	0				744	0	0				744	0	0
21.0118-0097	47	369	2.531,00				53	0	0				69	0	0	69	0	0

Nº PARCELA	CATASTRO		SUPERF. Cat TOTAL m2	SUPERF. AFECTADA ACTAS PREVIAS A LA OCUPACIÓN			SUPERF. AFECTADA ACTAS PREVIAS A LA OCUPACIÓN Y DE OCUPACIÓN			SUPERF. AFECTADA ACTAS DE OCUPACION			SUPERF. AFECTADA ACTAS DE OCUPACION COMPLEMENTARIA			SUPERF. PROYECTO MODIFICADO Nº1		
	POLIG	PARC		P. D. (m2)	S.P. (m2)	O. T. (m2)	P. D. (m2)	S.P. (m2)	O. T. (m2)	P. D. (m2)	S.P. (m2)	O. T. (m2)	P. D. (m2)	S.P. (m2)	O. T. (m2)	P. D. (m2)	S.P. (m2)	O. T. (m2)
21.0118-0098 DESAFECTADA	47	368	0,00												0	0	0	
21.0118-0099	47	83	3.085,00				46	0	0						46	0	0	
21.0118-0100	47	9008	5.237,00	1.406	0	0												
21.0118-0101	47	82	3.999,00	1.847	0	0				1.847	0	0	1.922	0	0	1.922	0	0
21.0118-0102	47	81	2.948,00	2.948	0	0				2.948	0	0	3.153	0	0	3.153	0	0
21.0118-0103	47	72	5.921,00	512	0	0				512	0	0				512	0	0
21.0118-0104 DESAFECTADA	47	69	3.105,00												0	0	0	
21.0118-0105	47	9019	3.406,00	251	0	0												
21.0118-0106	47	80	5.932,00	2.218	0	0				2.218	0	0	2.391	0	0	2.391	0	0
21.0118-0107	47	79	1.065,00				9	0	0				40	0	0	40	0	0
21.0118-0108	47	89	2.915,00				402	0	0				505	0	0	505	0	0
21.0118-0109	47	90	2.487,00	357	0	0				357	0	0				357	0	0
21.0118-0110	47	94	4.110,00	905	0	0				905	0	0	905	0	0	905	0	0
21.0118-0111	47	93	3.699,00	1.803	0	0				1.803	0	0				1.803	0	0
21.0118-0112	47	109	28.972,00	4.108	0	21.632				4.108	0	21.632	3.729	0	21.599	3.729	0	21.599
21.0118-0113	47	110	1.826,00				813	0	0				767	0	0	767	0	0
21.0118-0114	47	111	7.127,00	2.195	0	0				2.195	0	0	2.034	0	0	2.034	0	0
21.0118-0115	47	112	4.287,00	1.368	0	0				1.368	0	0				1.368	0	0
21.0118-0116	47	113	5.009,00				278	0	0				296	0	0	296	0	0
21.0118-0117	47	114	22.364,00	3.782	177	0				3.782	177	0	3.817	315	116	3.817	315	116
21.0118-0118	47	105	22.279,00	6.248	455	680				6.248	455	680	6.270	385	1.362	6.270	385	1.362
21.0118-0119	47	107	7.347,00	3.772	0	0				3.772	0	0	3.777	2	0	3.777	2	0
21.0118-0120	47	108	5.552,00				470	22	93				462	126	0	462	126	0
21.0118-0121	47	115	16.147,00				11	157	367				20	217	889	20	217	889
21.0118-0122	47	116	14.002,00	12	91	161				12	91	161	32	456	352	32	456	352
21.0118-0123	42	68	1.673,00	1.059	0	0				1.059	0	0				1.059	0	0
21.0118-0124	42	69	3.181,00				708	34	0							708	34	25
21.0118-0125	47	9020	0,00															
21.0118-0126	42	9001	0,00															
21.0118-0127	42	6	21.517,00	7.279	51	13.504				7.406	51	13.504	7.406	37	12.097	7.406	37	12.097
21.0118-0128	42	8	8.094,00	2.967	0	0				2.967	0	0				2.967	0	0
21.0118-0129	42	9	6.541,00	2.937	0	0				2.937	0	0				2.937	0	0
21.0118-0130	42	10	6.027,00	2.591	0	0				2.591	0	0				2.591	0	0
21.0118-0131	42	11	4.064,00	1.769	0	0				1.769	0	0	1.828	0	0	1.828	0	0

Nº PARCELA	CATASTRO		SUPERF. Cat TOTAL m2	SUPERF. AFECTADA ACTAS PREVIAS A LA OCUPACIÓN			SUPERF. AFECTADA ACTAS PREVIAS A LA OCUPACIÓN Y DE OCUPACIÓN			SUPERF. AFECTADA ACTAS DE OCUPACION			SUPERF. AFECTADA ACTAS DE OCUPACION COMPLEMENTARIA			SUPERF. PROYECTO MODIFICADO Nº1		
	POLIG	PARC		P. D. (m2)	S.P. (m2)	O. T. (m2)	P. D. (m2)	S.P. (m2)	O. T. (m2)	P. D. (m2)	S.P. (m2)	O. T. (m2)	P. D. (m2)	S.P. (m2)	O. T. (m2)	P. D. (m2)	S.P. (m2)	O. T. (m2)
21.0118-0132	42	13	4.395,00				1.431	0	0				1.397	0	0	1.397	0	0
21.0118-0133	42	14	8.181,00	188	0	0				188	0	0				188	0	0
21.0118-0134	42	9003	0,00															
21.0118-0135	42	17	2.428,00	104	0	0				104	0	0				104	0	0
21.0118-0136	42	18	2.018,00	457	0	0				457	0	0	457	0	0	457	0	0
21.0118-0137	42	19	2.930,00	596	0	0				596	0	0	609	0	0	609	0	0
21.0118-0138	42	20	2.583,00	985	43	0				985	43	0	2.583	0	0	2.583	0	0
21.0118-0139	42	21	3.924,00	2.266	0	0				2.266	0	0	2.322	0	0	2.322	0	0
21.0118-0140	42	71	928,00	640	0	0				640	0	0	928	0	0	928	0	0
21.0118-0141	42	22	1.315,00	865	0	0				865	0	0	896	0	0	896	0	0
21.0118-0142	42	23	2.336,00	1.588	0	0				1.588	0	0	1.645	0	0	1.645	0	0
21.0118-0143	42	24	4.927,00	2.059	0	0				2.059	0	0	2.198	0	0	2.198	0	0
21.0118-0144	40	9003	0,00															
21.0118-0145	42	9005	0,00															
21.0118-0146	40	107	17.504,00	131	0	364				131	0	364	235	0	253	235	0	253
21.0118-0147	40	98	8.377,00	5.274	0	278				5.274	0	278	5.597	0	201	5.597	0	201
21.0118-0148	40	99	15.411,00	31	0	0				31	0	0				31	0	0
21.0118-0149	40	97	17.183,00	4.744	0	275				4.744	0	275	4.832	0	232	4.832	0	232
21.0118-0150	42	26	8.572,00	1.237	0	0				1.237	0	0	1.246	0	0	1.246	0	0
21.0118-0151	42	25	8.265,00	1.374	41	0				1.374	41	0	1.401	64	0	1.401	64	0
21.0118-0152	40	91	45.820,00	4.193	0	0				4.193	0	0	4.257	0	96	4.257	0	96
21.0118-0153	40	90	23.246,00	2.090	0	0				2.090	0	0	2.102	79	171	2.102	79	171
21.0118-0154	40	84	12.320,00	2.166	0	0				2.166	0	0	2.143	0	0	2.143	0	0
21.0118-0155	40	83	3.975,00				910	0	0							910	0	0
21.0118-0156	40	82	3.380,00	358	0	0				358	0	0				358	0	0
21.0118-0157	40	81	6.588,00	129	0	0				129	0	0				129	0	0
21.0118-0158	40	85	4.612,00	562	0	0				562	0	0	562	0	0	562	0	0
21.0118-0159	40	79	17.172,00	6.091	0	0				6.091	0	0	5.280	85	0	5.280	85	0
21.0118-0160	40	75	20.843,00	4.389	0	0				4.389	0	0	4.519	0	0	4.519	0	0
21.0118-0161	40	74	27.502,00	2.516	25	259				2.516	25	259	4.873	0	0	4.873	0	0
21.0118-0162	40	72	21.871,00	2.899	0	0				2.899	0	0	2.926	0	0	2.926	0	0
21.0118-0163	40	70	26.414,00	4.120	144	173				4.120	144	173	5.350	0	0	5.350	0	0
21.0118-0164	40	69	29.142,00	4.690	85	334				4.690	85	334	5.086	0	0	5.086	0	0
21.0118-0165	40	67	25.360,00	7.340	0	0				7.340	0	0	7.424	0	0	7.424	0	0

Nº PARCELA	CATASTRO		SUPERF. Cat TOTAL m2	SUPERF. AFECTADA ACTAS PREVIAS A LA OCUPACIÓN			SUPERF. AFECTADA ACTAS PREVIAS A LA OCUPACIÓN Y DE OCUPACIÓN			SUPERF. AFECTADA ACTAS DE OCUPACION			SUPERF. AFECTADA ACTAS DE OCUPACION COMPLEMENTARIA			SUPERF. PROYECTO MODIFICADO Nº1		
	POLIG	PARC		P. D. (m2)	S. P. (m2)	O. T. (m2)	P. D. (m2)	S. P. (m2)	O. T. (m2)	P. D. (m2)	S. P. (m2)	O. T. (m2)	P. D. (m2)	S. P. (m2)	O. T. (m2)	P. D. (m2)	S. P. (m2)	O. T. (m2)
21.0118-0166	40	66	16.868,00	10.874	0	0				10.874	0	0				10.874	0	0
21.0118-0167	40	71	3.181,00				112	242	7				3.181	0	0	3.181	0	0
21.0118-0168	40	65	7.819,00	4.799	0	0				4.799	0	0				4.799	0	0
21.0118-0169	40	64	6.705,00	4.881	0	0				4.881	0	0				4.881	0	0
21.0118-0170	40	59	10.331,00	4.475	0	0				4.475	0	0				4.475	0	0
21.0118-0171	40	58	10.248,00	4.540	0	0				4.540	0	0				4.540	0	0
21.0118-0172	40	57	8.050,00	4.454	0	0				4.454	0	0				4.454	0	0
21.0118-0173	40	56	5.296,00	2.403	0	0				2.403	0	0				2.403	0	0
21.0118-0173A	40	43	5.863,00				16	0	0							16	0	0
21.0118-0174	40	52	14.449,00	6.896	0	0				6.896	0	0				6.896	0	0
21.0118-0175	40	50	4.603,00	3.118	0	0				3.118	0	0				3.118	0	0
21.0118-0176	40	45	22.172,00	4.929	0	0				4.929	0	0				4.929	0	0
21.0118-0177	40	44	5.336,00	205	0	0				205	0	0				205	0	0
21.0118-0178	40	41	49.094,00	13.795	0	0				13.795	0	0				13.795	0	0
21.0118-0179	40	40	4.560,00	1.267	0	0				1.267	0	0				1.267	0	0
21.0118-0180	40	39	2.492,00	415	0	0				415	0	0				415	0	0
21.0118-0181	40	37	4.650,00	320	0	0				320	0	0				320	0	0
21.0118-0182	40	33	6.003,00	179	0	0				179	0	0				179	0	0
21.0118-0183	40	32	14.451,00				82	0	0							82	0	0
21.0118-0184	40	9005	no tiene ficha	2.417	0	0												
21.0118-0051.1	47	520	8.187,00													0	131	0
21.0118-0051.2	47	9003	6.030,00															
21.0118-0051.3	47	516	0,00													0	16	0
21.0118-0069.1	47	270	2.857,00													16	31	106
21.0118-0117.1	47	58	13.670,00													0	175	0
21.0118-0117.2	47	59	14.019,00													0	94	0
21.0118-0122.1	47	59	4.056,00													16	114	167
21.0118-0153.1	38	218	4.493,00													0	0	36
21.0118-0153.2	38	217	2.065,00													0	0	89
21.0118-0153.3	38	216	3.252,00													0	0	340
21.0118-0153.4	38	215	2.623,00													67	0	357
21.0118-0153.5	38	214	3.111,00													78	0	383
21.0118-0153.6	38	213	3.130,00													22	0	435
21.0118-0153.7	38	212	2.150,00													0	0	317

Nº PARCELA	CATASTRO		SUPERF. Cat	SUPERF. AFECTADA ACTAS PREVIAS A LA OCUPACIÓN			SUPERF. AFECTADA ACTAS PREVIAS A LA OCUPACIÓN Y DE OCUPACIÓN			SUPERF. AFECTADA ACTAS DE OCUPACION			SUPERF. AFECTADA ACTAS DE OCUPACION COMPLEMENTARIA			SUPERF. PROYECTO MODIFICADO Nº1		
	POLIG	PARC	TOTAL m2	P. D. (m2)	S.P. (m2)	O. T. (m2)	P. D. (m2)	S.P. (m2)	O. T. (m2)	P. D. (m2)	S.P. (m2)	O. T. (m2)	P. D. (m2)	S.P. (m2)	O. T. (m2)	P. D. (m2)	S.P. (m2)	O. T. (m2)
21.0118-0153.8	38	211	3.299,00												0	0	384	
21.0118-0159.1	40	87	3.242,00												0	104	0	
21.0118-0159.2	40	88	794,00												0	49	0	
21.0118-0159.3	40	89	999,00												0	74	0	
21.0118-0160.1	40	78	7.777,00												524	111	0	
21.0118-0160.2	40	77	7.603,00												638	112	75	
21.0118-0160.3	40	76	14.470,00												1.483	220	160	
21.0118-0161.1	38	205	3.140,00												0	10	0	
21.0118-0161.2	38	204	2.282,00												3	68	94	
21.0118-0161.3	38	199	5.941,00												13	88	141	
21.0118-0161.4	38	210	1.639,00												0	193	7	
21.0118-0161.5	38	9002	14.791,00															
TÉRMINO MUNICIPAL DE TRIGUEROS																		
21.0708-0001	20	120	7.649,00				4	75	0				4	146	0	4	146	0
21.0708-0002	20	116	17.487,00	18	162	0				18	162	0	18	399	90	18	399	90
21.0708-0003	20	108	63.132,00	1.655	317	0				1.655	317	0	1.655	741	0	1.665	741	144
21.0708-0004	20	99	175.177,00	27	331	0				27	331	0	28	791	0	44	791	235
21.0708-0005	20	107	3.865,00	0	109	0				0	109	0	0	254	0	16	254	235
21.0708-0006	20	105	5.937,00	0	76	0				0	76	0	0	177	0	0	177	0
21.0708-0007	20	98	30.865,00	2.235	687	0				2.235	687	0	2.244	777	235	2.244	824	235
21.0708-0008	20	97	16.700,00	3.268	351	0				3.268	351	0	3.268	235	0	3.268	296	0
21.0708-0009	20	81	12.448,00	3.465	152	0				3.465	152	0	3.465	0	0	3.465	0	0
21.0708-0010	20	80	20.836,00	7.255	220	0				7.255	220	0	5.343	0	0	5.343	0	0
21.0708-0011	20	9001	0,00															
21.0708-0012	19	9004	0,00															
21.0708-0013	19	9003	2.078,00	2.394	0	0												
21.0708-0014	19	99	9.053,00	9.053	0	0				9.053	0	0	9.053	0	0	9.053	0	0
21.0708-0015	19	98	3.875,00	3.875	0	0				3.875	0	0				3.875	0	0
21.0708-0016	19	97	21.885,00	21.885	0	0				21.885	0	0				21.885	0	0
21.0708-0017	19	96	16.780,00	9.435	131	235				9.435	131	235	10.149	0	0	10.149	0	0
21.0708-0018	19	95	4.655,00	10	93	0	10	93	0				338	0	0	338	0	0
21.0708-0019	19	94	7.280,00	534	131	202				534	131	202	1.126	25	84	1.126	25	84
21.0708-0020	19	93	18.728,00	0	0	65				0	0	65	441	242	210	441	242	210
21.0708-0021	19	87	9.877,00	47	0	0				47	0	0	0	0	0	16	91	264

Nº PARCELA	CATASTRO		SUPERF. Cat TOTAL m2	SUPERF. AFECTADA ACTAS PREVIAS A LA OCUPACIÓN			SUPERF. AFECTADA ACTAS PREVIAS A LA OCUPACIÓN Y DE OCUPACIÓN			SUPERF. AFECTADA ACTAS DE OCUPACION			SUPERF. AFECTADA ACTAS DE OCUPACION COMPLEMENTARIA			SUPERF. PROYECTO MODIFICADO Nº1		
	POLIG	PARC		P. D. (m2)	S.P. (m2)	O. T. (m2)	P. D. (m2)	S.P. (m2)	O. T. (m2)	P. D. (m2)	S.P. (m2)	O. T. (m2)	P. D. (m2)	S.P. (m2)	O. T. (m2)	P. D. (m2)	S.P. (m2)	O. T. (m2)
21.0708-0022	20	79	20.004,00	3.004	0	0				3.004	0	0	2.865	0	0	2.865	0	0
21.0708-0023	20	74	20.712,00	3.648	0	0				3.648	0	0	3.829	0	0	3.829	0	0
21.0708-0024	20	73	7.981,00	967	0	0				967	0	0	1.087	0	0	1.087	0	0
21.0708-0025	20	70	10.245,00	3.569	0	0				3.569	0	0	4.301	0	0	4.301	0	0
21.0708-0026 DESAFECTADA	20	72	10.418,00													0	0	0
21.0708-0027	20	61	19.292,00	71	0	0				71	0	0				71	0	0
21.0708-0028	20	68	5.950,00	1.835	0	0				1.835	0	0				1.835	0	0
21.0708-0029	20	71	4.017,00	26	0	0				26	0	0				26	0	0
21.0708-0030	20	60	31.663,00	2.662	0	0				2.662	0	0				2.662	0	0
21.0708-0031	20	59	12.568,00	1.141	0	0				1.141	0	0	1.193	0	0	1.193	0	0
21.0708-0032	20	58	16.450,00	1.828	0	0				1.828	0	0				1.828	0	0
21.0708-0033	20	57	66.313,00	6.989	0	0				6.989	0	0	7.013	0	0	7.013	0	0
21.0708-0034	20	56	17.725,00	2.853	0	0				2.853	0	0				2.853	0	0
21.0708-0035	20	55	3.240,00				26	0	0							26	0	0
21.0708-0036	20	52	18.667,00	3.255	0	0				3.255	0	0				3.255	0	0
21.0708-0037 DESAFECTADA	20	53	0,00													0	0	0
21.0708-0038	20	49	66.611,00	9.528	0	0				9.528	0	0				9.528	0	0
21.0708-0039	20	9002	0,00															
21.0708-0040	20	48	65.965,00	4.362	0	0				4.362	0	0	4.659	0	0	4.659	0	0
21.0708-0041	20	47	6.130,00	747	0	0				747	0	0				747	0	0
21.0708-0042	20	46	9.766,00	592	0	0				592	0	0	617	0	0	617	0	0
21.0708-0043	20	45	5.399,00	562	0	0				562	0	0				562	0	0
21.0708-0044	20	44	12.491,00	689	0	0				689	0	0	718	0	0	718	0	0
21.0708-0045	20	43	4.957,00	146	0	0				146	0	0	146	0	0	146	0	0
21.0708-0046	20	9003	0,00															
21.0708-0047	20	42	30.859,00	4.846	0	0				4.846	0	0	6.048	0	0	6.048	0	0
21.0708-0048	20	41	8.406,00	1.297	0	0				1.297	0	0	1.613	0	0	1.613	0	0
21.0708-0049	20	39	97.013,00	3.577	0	0				3.577	0	0	3.595	0	0	3.595	0	0
21.0708-0050	20	24	16.572,00	197	0	0				197	0	0				197	0	0
21.0708-0051	20	25	27.391,00	1.259	0	0				1.259	0	0	1.287	0	0	1.287	0	0
21.0708-0052	20	26	11.069,00	1.501	0	0				1.501	0	0				1.501	0	0
21.0708-0053	20	34	54.782,00	5.889	0	0				5.889	0	0	5.897	0	0	5.897	0	0
21.0708-0054	20	45	15.226,00	2.458	0	0				2.458	0	0	2.476	0	16	2.476	0	16
21.0708-0055	20	37	9.798,00	5.127	0	0				5.127	0	0	5.220	0	0	5.220	0	0

Nº PARCELA	CATASTRO		SUPERF. Cat TOTAL m2	SUPERF. AFECTADA ACTAS PREVIAS A LA OCUPACIÓN			SUPERF. AFECTADA ACTAS PREVIAS A LA OCUPACIÓN Y DE OCUPACIÓN			SUPERF. AFECTADA ACTAS DE OCUPACION			SUPERF. AFECTADA ACTAS DE OCUPACION COMPLEMENTARIA			SUPERF. PROYECTO MODIFICADO Nº1		
	POLIG	PARC		P. D. (m2)	S.P. (m2)	O. T. (m2)	P. D. (m2)	S.P. (m2)	O. T. (m2)	P. D. (m2)	S.P. (m2)	O. T. (m2)	P. D. (m2)	S.P. (m2)	O. T. (m2)	P. D. (m2)	S.P. (m2)	O. T. (m2)
21.0708-0056	20	36	13.725,00	6.095	0	0				6.095	0	0	6.254	0	0	6.254	0	0
21.0708-0057	20	35	7.621,00	354	0	0				354	0	0	483	0	0	483	0	0
21.0708-0058	20	9005	5.152,00	924	0	38												
21.0708-0059	22	9002	6.067,00	985	0	44												
21.0708-0060	22	155	4.023,00				32	0	34							32	0	34
21.0708-0061	22	156	16.626,00	163	0	295				163	0	295	190	0	300	190	0	300
21.0708-0062	22	157	21.989,00	707	0	429				707	0	429	727	0	406	879	0	406
21.0708-0063	22	167	223.213,00	4.897	0	285				4.897	0	285				4.897	0	285
21.0708-0064	22	168	4.579,00	1.663	0	0				1.663	0	0				1.663	0	0
21.0708-0065	22	169	19.806,00	3.099	0	0				3.099	0	0				3.099	0	0
21.0708-0066	22	170	7.813,00	2.068	0	0				2.068	0	0				2.068	0	0
21.0708-0067	22	171	7.915,00	1.743	0	0				1.743	0	0				1.743	0	0
21.0708-0068	22	172	17.109,00	1.930	0	0				1.930	0	0				1.930	0	0
21.0708-0069	22	174	13.324,00	809	0	0				809	0	0	840	0	0	840	0	0
21.0708-0070	22	176	36.427,00	2.241	0	0				2.241	0	0	2.329	0	0	2.329	0	0
21.0708-0071	22	177	16.626,00	2.053	0	0				2.053	0	0	2.182	0	0	2.182	0	0
21.0708-0072	22	9001	0,00															
21.0708-0073	21	9002	0,00															
21.0708-0074	21	32	24.463,00	3.958	0	0				3.958	0	0	4.194	0	0	4.194	0	726
21.0708-0075	21	33	11.397,00	2.807	0	0				2.807	0	0	2.989	0	0	2.989	0	0
21.0708-0076	21	39	7.472,00	531	0	0				531	0	0	538	0	0	538	0	0
21.0708-0077	21	34	18.870,00	1.802	0	0				1.802	0	0	1.909	0	0	1.909	0	0
21.0708-0078	21	37	18.990,00	3.099	0	0				3.099	0	0	3.128	0	0	3.128	0	0
21.0708-0079	21	46	39.725,00	11.633	0	0				11.633	0	0				11.639	0	0
21.0708-0080	21	38	31.324,00	72	0	0				72	0	0				72	0	0
21.0708-0081	21	54	14.670,00	2.230	21	498				2.230	21	498	2.212	0	529	2.212	0	529
21.0708-0082	21	55	18.260,00	5.852	0	0				5.852	0	0	5.874	0	0	5.874	0	0
21.0708-0083	21	64	10.769,00	2.613	0	0				2.613	0	0				2.613	0	0
21.0708-0084	21	58	5.000,00	2.077	0	0				2.077	0	0				2.077	0	0
21.0708-0085	21	59	19.521,00	4.612	0	0				4.612	0	0	4.548	0	0	4.548	0	0
21.0708-0086	21	62	27.937,00	1.265	0	519				1.265	0	519				1.265	0	519
21.0708-0087	21	67	20.440,00				95	23	40				8	0	40	8	0	40
21.0708-0088	21	9007	1.171,00	17	0	0												
21.0708-0089 DESAFECTADA	21	79	6.104,00													0	0	0

Nº PARCELA	CATASTRO		SUPERF. Cat TOTAL m2	SUPERF. AFECTADA ACTAS PREVIAS A LA OCUPACIÓN			SUPERF. AFECTADA ACTAS PREVIAS A LA OCUPACIÓN Y DE OCUPACIÓN			SUPERF. AFECTADA ACTAS DE OCUPACION			SUPERF. AFECTADA ACTAS DE OCUPACION COMPLEMENTARIA			SUPERF. PROYECTO MODIFICADO Nº1		
	POLIG	PARC		P. D. (m2)	S. P. (m2)	O. T. (m2)	P. D. (m2)	S. P. (m2)	O. T. (m2)	P. D. (m2)	S. P. (m2)	O. T. (m2)	P. D. (m2)	S. P. (m2)	O. T. (m2)	P. D. (m2)	S. P. (m2)	O. T. (m2)
21.0708-0090	21	56	4.515,00	1.752	0	0				1.752	0	0				1.752	0	0
21.0708-0091	21	9009	0,00															
21.0708-0092	21	17	8.469,00	6	7	293				6	7	293	2	0	303	2	0	303
21.0708-0093	21	9	22.909,00	6.555	1.117	197				6.555	1.117	197	6.487	0	314	6.703	0	314
21.0708-0094 DESAFECTADA	21	2	34.746,00	7	102	0				7	102	0	0	0	0	0	0	0
21.0708-0095	21	10	4.526,00	2.018	0	0				2.018	0	0				2.018	0	0
21.0708-0096	21	11	2.035,00				129	0	0							129	0	0
21.0708-0097	21	8	8.969,00	3.719	0	0				3.719	0	0				3.724	157	0
21.0708-0098	21	9011	2.537,00	256	0	0												
21.0708-0099	24	9001	2.137,00	238	0	0												
21.0708-0100	24	3	17.429,00	1.365	0	0				1.365	0	0				1.365	0	0
21.0708-0101	24	2	43.252,00	12.379	0	0				12.379	0	0				12.379	101	0
21.0708-0102	24	9005	3.245,00	313	0	0												
21.0708-0103	39	9003	3.675,00	215	0	0												
21.0708-0104	39	37	0,00							16	129	151				16	129	151
21.0708-0105 DESAFECTADA	39	42	0,00													0	0	0
21.0708-0106 DESAFECTADA	39	44	0,00													0	0	0
21.0708-0107	39	46	1.443,00	1.443	0	0				1.443	0	0				1.443	0	0
21.0708-0108	39	9015	0,00															
21.0708-0109	39	41	11.476,00	29	0	0				29	0	0	45	61	211	45	61	211
21.0708-0110	39	43	8.684,00	686	15	232				686	15	232	668	70	0	668	70	96
21.0708-0111	39	45	24.526,00	6.558	78	34				6.558	78	34	6.558	78	0	6.558	78	0
21.0708-0112	39	52	11.368,00	5.640	19	55				5.640	19	55	5.986	13	0	5.986	13	0
21.0708-0113	39	53	39.034,00	4.605	9	210				4.605	9	210	4.656	514	210	4.656	514	210
21.0708-0114	39	55	4.449,00	102	0	0				102	0	0				102	0	0
21.0708-0115	39	51	6.549,00	1.038	0	0				1.038	0	0				1.038	0	0
21.0708-0116	39	47	26.750,00	6.269	0	0				6.269	0	0	6.353	0	0	6.353	0	0
21.0708-0117	39	50	1.867,00	345	0	0				345	0	0				345	0	0
21.0708-0118	39	49	3.687,00	940	0	2.747				940	0	2.747				940	0	2.747
21.0708-0119	39	48	4.240,00	2.003	0	1.826				2.003	0	1.826	2.414	0	1.826	2.414	0	1.826
21.0708-0120 DESAFECTADA	39	29	0,00													0	0	0
21.0708-0121	39	9005	5.518,00	1.933	0	0												
21.0708-0122 DESAFECTADA	39	82	7.314,00	0	0	2.869				0	0	2.869	0	0	0	0	0	0
21.0708-0123	39	83	7.468,00	3.763	0	0				3.763	0	0	3.806	0	0	3.806	0	0

Nº PARCELA	CATASTRO		SUPERF. Cat TOTAL m2	SUPERF. AFECTADA ACTAS PREVIAS A LA OCUPACIÓN			SUPERF. AFECTADA ACTAS PREVIAS A LA OCUPACIÓN Y DE OCUPACIÓN			SUPERF. AFECTADA ACTAS DE OCUPACION			SUPERF. AFECTADA ACTAS DE OCUPACION COMPLEMENTARIA			SUPERF. PROYECTO MODIFICADO Nº1		
	POLIG	PARC		P. D. (m2)	S.P. (m2)	O. T. (m2)	P. D. (m2)	S.P. (m2)	O. T. (m2)	P. D. (m2)	S.P. (m2)	O. T. (m2)	P. D. (m2)	S.P. (m2)	O. T. (m2)	P. D. (m2)	S.P. (m2)	O. T. (m2)
21.0708-0124	39	84	7.638,00	2.340	0	0				2.340	0	0	0	0	0	2.340	0	0
21.0708-0125	39	86	11.165,00	1.261	0	0				1.261	0	0	1.494	0	0	1.494	0	0
21.0708-0126	39	85	13.411,00	4.973	0	0				4.973	0	0	5.144	0	0	5.144	0	0
21.0708-0127	39	87	2.856,00	290	0	0				290	0	0	0	0	0	290	0	0
21.0708-0128	39	9006	2.608,00	55	0	0												
21.0708-0129 DESAFECTADA	39	89	13.966,00													0	0	0
21.0708-0130	39	9011	2.260,00	167	0	0												
21.0708-0131	45	9001	2.254,00	195	0	0												
21.0708-0132 DESAFECTADA	45	47	23.484,00													0	0	0
21.0708-0133	45	41	5.912,00	1.781	0	0				1.781	0	0	1.853	0	0	1.853	0	0
21.0708-0133 ADESAFECTADA	45	42	5.912,00	0	0	2.264				0	0	2.264	0	0	0	0	0	0
21.0708-0134	45	9003	5.433,00	852	0	0												
21.0708-0135	45	40	5.100,00	1.291	0	0				1.291	0	0	1.303	0	0	1.303	0	0
21.0708-0136	45	37	2.486,00	1.897	0	0				1.897	0	0				1.943	0	0
21.0708-0137	45	36	5.752,00	3.893	0	1.859				3.893	0	1.859	3.901	0	1.851	3.901	0	1.851
21.0708-0138	45	35	21.645,00	164	0	0				164	0	0				164	0	0
21.0708-0139	45	38	9.663,00	361	0	0				361	0	0	391	0	0	391	0	0
21.0708-0140	45	33	23.100,00	5.946	0	0				5.946	0	0				5.946	0	0
21.0708-0141	45	24	15.841,00	2.794	0	0				2.794	0	0	2.807	0	0	2.807	0	0
21.0708-0142	45	23	18.825,00	2.819	0	0				2.819	0	0	2.907	0	0	2.907	0	0
21.0708-0143	45	22	17.014,00	2.862	0	0				2.862	0	0	2.963	0	0	2.963	0	0
21.0708-0144	45	20	20.876,00	5.013	0	0				5.013	0	0	5.094	0	0	5.094	0	0
21.0708-0145	45	25	117.052,00	5.689	213	0				5.689	213	0	6.034	12	0	6.034	12	0
21.0708-0146	45	26	18.520,00	287	46	0				287	46	0	271	0	0	271	0	0
21.0708-0147	45	9006	0,00															
21.0708-0148	45	9005	0,00															
21.0708-0149	45	16	66.910,00	6.123	0	0				6.123	0	0	6.406	0	0	6.406	0	0
21.0708-0150	45	15	26.852,00	4.616	0	0				4.616	0	0	4.690	0	0	4.690	0	0
21.0708-0151	45	14	10.429,00	1.045	0	0				1.045	0	0	1.258	0	0	1.258	0	0
21.0708-0152	45	8	47.363,00	3.695	0	0				3.695	0	0	5.320	0	0	5.320	0	0
21.0708-0153 DESAFECTADA	45	71	3.586,00													0	0	0
21.0708-0154	45	9008	2.036,00	1.048	0	45												
21.0708-0155	44	9002	2.021,00	867	0	61												
21.0708-0156	44	2	6.081,00	210	222	774				210	222	1.240	291	3	0	291	3	0

Nº PARCELA	CATASTRO		SUPERF. Cat TOTAL m2	SUPERF. AFECTADA ACTAS PREVIAS A LA OCUPACIÓN			SUPERF. AFECTADA ACTAS PREVIAS A LA OCUPACIÓN Y DE OCUPACIÓN			SUPERF. AFECTADA ACTAS DE OCUPACION			SUPERF. AFECTADA ACTAS DE OCUPACION COMPLEMENTARIA			SUPERF. PROYECTO MODIFICADO Nº1		
	POLIG	PARC		P. D. (m2)	S.P. (m2)	O. T. (m2)	P. D. (m2)	S.P. (m2)	O. T. (m2)	P. D. (m2)	S.P. (m2)	O. T. (m2)	P. D. (m2)	S.P. (m2)	O. T. (m2)	P. D. (m2)	S.P. (m2)	O. T. (m2)
21.0708-0157DESAFECTADA	44	4	27.929,00	13	1	0				13	1	0	0	0	0	0	0	0
21.0708-0158	44	9005	0,00															
21.0708-0159	44	1	5.643,00	2.749	0	706				2.749	0	706	2.820	0	675	2.820	0	675
21.0708-0160	44	5	5.214,00	1.732	0	0				1.732	0	0	1.799	0	0	1.799	0	0
21.0708-0161	44	6	955,00	208	0	0				208	0	0				208	0	0
21.0708-0162	44	9	887,00				35	0	0							35	0	0
21.0708-0163	44	9003	8.467,00	361	0	0												
21.0708-0164	44	18	18.776,00	2.685	0	0				2.685	0	0				3.633	0	0
21.0708-0165	44	19	5.530,00	1.557	0	0				1.557	0	0	1.955	0	0	2.476	0	0
21.0708-0166	44	20	6.555,00	1.023	0	0				1.023	0	0	2.339	0	0	2.339	0	0
21.0708-0167	44	22	24.449,00	3.742	0	0				3.742	0	0	3.768	0	0	4.927	0	0
21.0708-0168	44	24	12.764,00	5.969	0	0				5.969	0	0	5.948	0	0	6.001	0	0
21.0708-0169	44	42	4.488,00	4.844	0	0				4.844	0	0				4.844	0	0
21.0708-0170	44	9011	0,00															
21.0708-0171	44	41	66.817,00	3.196	0	0				3.196	0	0	3.547	0	0	3.547	0	0
21.0708-0172	44	43	3.349,00	31	123	0				31	123	0	31	123	0	31	123	0
21.0708-0173	44	9001	5.804,00	1.066	23	0												
21.0708-0174	36	9010	5.798,00	1.180	18	0												
21.0708-0175	36	84	30.490,00	1.294	0	0				1.294	0	0	1.218	0	0	1.218	0	0
21.0708-0176	36	78	13.845,00	941	0	0				941	0	0	969	0	0	969	0	0
21.0708-0177	36	9006	0,00															
21.0708-0178	36	80	11.004,00	12	152	0				12	152	0				12	152	0
21.0708-0179	36	85	2.322,00	1.180	76	0				1.281	44	0	1.932	0	0	1.932	0	0
21.0708-0180	36	79	32.336,00	10.148	6	13.967				10.284	6	13.967	10.791	0	14.190	10.791	0	14.190
21.0708-0181	36	58	87.133,00	4.774	0	0				4.774	0	0	4.022	0	0	4.022	0	0
21.0708-0182	36	81	26.823,00	3.017	0	0				3.017	0	0	3.446	0	0	3.446	0	0
21.0708-0183	36	77	28.081,00	11.630	0	14.857				11.630	0	14.857	11.696	0	14.796	11.696	0	14.796
21.0708-0184	36	61	13.820,00	1.897	0	2.630				1.897	0	2.630	1.915	0	0	1.915	0	0
21.0708-0185	36	62	111.824,00	13.840	216	943				13.840	216	943	14.000	0	0	14.000	0	0
21.0708-0185.1	0	0	2.861,00							196	0	0				196	0	0
21.0708-0186	36	9001	0,00															
21.0708-0187	36	47	26.003,00	922	222	0				922	222	0	886	0	0	958	0	0
21.0708-0188	36	9002	4.681,00	331	78	0												
21.0708-0020.1	19	92	10.500,00													6	159	116

Nº PARCELA	CATASTRO		SUPERF. Cat TOTAL m2	SUPERF. AFECTADA ACTAS PREVIAS A LA OCUPACIÓN			SUPERF. AFECTADA ACTAS PREVIAS A LA OCUPACIÓN Y DE OCUPACIÓN			SUPERF. AFECTADA ACTAS DE OCUPACION			SUPERF. AFECTADA ACTAS DE OCUPACION COMPLEMENTARIA			SUPERF. PROYECTO MODIFICADO Nº1		
	POLIG	PARC		P. D. (m2)	S.P. (m2)	O. T. (m2)	P. D. (m2)	S.P. (m2)	O. T. (m2)	P. D. (m2)	S.P. (m2)	O. T. (m2)	P. D. (m2)	S.P. (m2)	O. T. (m2)	P. D. (m2)	S.P. (m2)	O. T. (m2)
21.0708-0020.2	19	91	13.679,00												8	176	112	
21.0708-0020.3	19	89	14.629,00												0	195	0	
21.0708-0104.1	39	36	4.836,00												0	116	84	
21.0708-0104.2	24	9005	3.253,00															
21.0708-0104.3	24	6	18.433,00												0	69	0	
21.0708-0104.4	24	7	15.173,00												0	102	0	
21.0708-0104.5	24	9	56.305,00												0	139	9	
21.0708-0109.1	39	38	1.926,00												0	174	0	
21.0708-0113.1	39	59	16.450,00												12	229	135	
21.0708-0113.2	39	60	24.215,00												4	0	132	
TÉRMINO MUNICIPAL DE SAN JUAN DEL PUERTO																		
21.0643-0001	7,00	9002	10.000,00															
21.0643-0002	7,00	18	26.409,00						3.791	136	369	3.791	0	244	3.791	0	244	
21.0643-0003	7,00	25	38,50						14.760	71	165				14.658	0	0	
21.0643-0004	7,00	19	17.876,00						872	0	0				872	0	0	
21.0643-0005	7,00	24	18.262,00						3.808	0	0				3.634	0	0	
21.0643-0006	7,00	29	93.747,00						36.281	0	0				36.490	0	0	
21.0643-0007	7,00	9001	0,00															
21.0643-0008	7,00	369	6.483,00						263	182	482				1.697	0	0	
21.0643-0009	7,00	23	2.930,00						1.294	0	0	0	0	0	1.427	0	0	
21.0643-0010	7,00	20	23.140,00						3.329	168	0	1.510	0	0	3.443	0	0	
21.0643-0011DESAFECTADA	5,00	129	14.844,00						663	182	303	0	0	0	0	0	0	
21.0643-0012	5,00	134	14.774,00						4.935	538	340	1.785	225	185	2.713	221	207	
21.0643-0013	5,00	137	41.910,00						19.034	749	9.327				16.562	1.151	6.668	
21.0643-0014	5,00	9007	0,00															
21.0643-0015	5,00	509	13.754,00						510	54	924	243	570	234	243	570	234	
21.0643-0016 A	7,00	35	151.177,00						29.409	234	0	30.173	0	0	30.173	0	0	
21.0643-0016 B	7,00	35	128.542,00						4.902	345	0	4.884	0	0	6.737	0	0	
21.0643-0017	7,00	97	6.971,00						820	60	0	1.188	0	0	1.188	0	0	
21.0643-0018	7,00	98	9.791,00						1.079	110	0	1.694	0	0	1.694	0	0	
21.0643-0019	7,00	99	21.112,00						1.331	127	0	2.796	0	0	2.796	0	0	
21.0643-0020	7,00	108	10.403,00						381	0	0	1.222	0	0	1.222	0	0	
21.0643-0021	7,00	117	8.286,00						116	0	0	684	0	0	684	0	0	
21.0643-0022	7,00	118	14.315,00						156	0	0				655	0	0	

Nº PARCELA	CATASTRO		SUPERF. Cat	SUPERF. AFECTADA ACTAS PREVIAS A LA OCUPACIÓN			SUPERF. AFECTADA ACTAS PREVIAS A LA OCUPACIÓN Y DE OCUPACIÓN			SUPERF. AFECTADA ACTAS DE OCUPACION			SUPERF. AFECTADA ACTAS DE OCUPACION COMPLEMENTARIA			SUPERF. PROYECTO MODIFICADO Nº1		
	POLIG	PARC	TOTAL m2	P. D. (m2)	S.P. (m2)	O. T. (m2)	P. D. (m2)	S.P. (m2)	O. T. (m2)	P. D. (m2)	S.P. (m2)	O. T. (m2)	P. D. (m2)	S.P. (m2)	O. T. (m2)	P. D. (m2)	S.P. (m2)	O. T. (m2)
21.0643-0023	7,00	119	8.053,00							80	0	0				548	0	0
21.0643-0024	7,00	120	7.320,00				56	0	0							566	0	0
21.0643-0025	7,00	133	23.213,00							19	0	0				1.319	0	0
21.0643-0026	5,00	426	46.942,00							275	0	2.257	718	0	0	718	0	0
21.0643-0027	5	424	29.483,00							312	0	2.053	854	0	0	854	0	0
21.0643-0027-AR	5	424	29.483,00							312	0	2.053				0	0	0
21.0643-0028	5	423	4.597,00				36	0	266				151	0	0	151	0	0
21.0643-0029	5	422	35.717,00							81	0	3.922	81	0	0	1.187	0	0
21.0643-0025.1	7	141	22.950,00													1.428	0	0
21.0643-0025.2	7	145	8.315,00													673	0	0
21.0643-0025.3	7	146	4.238,00													297	0	0
21.0643-0025.4	7	147	4.282,00													368	0	0
21.0643-0025.5	7	148	7.820,00													780	0	0
21.0643-0025.6	7	149	63.551,00													4.757	0	0
21.0643-0026.1	5	427	4.601,00													92	0	0
21.0643-0026.2	5	428	4.675,00													71	0	0
21.0643-0026.3	5	429	3.401,00													86	0	0
21.0643-0026.4	5	430	4.420,00													105	0	0
21.0643-0026.5	5	433	10.438,00													34	0	0

NOTA: En color azul se indican las diligencias complementarias



MINISTERIO
DE FOMENTO

SECRETARÍA DE ESTADO DE INFRAESTRUCTURAS, TRANSPORTE Y VIVIENDA
SECRETARÍA GENERAL DE INFRAESTRUCTURAS
DIRECCIÓN GENERAL DE CARRETERAS
DEMARCACIÓN DE CARRETERAS DEL ESTADO EN ANDALUCÍA OCCIDENTAL

Proyecto Modificado Nº 1 Variante de las poblaciones de Beas y Trigueros
en la Carretera N-435, del p.k. 203 al 221,5. Provincia de Huelva.
CLAVE 23-H-3930

Apéndice 3: Planos de expropiaciones

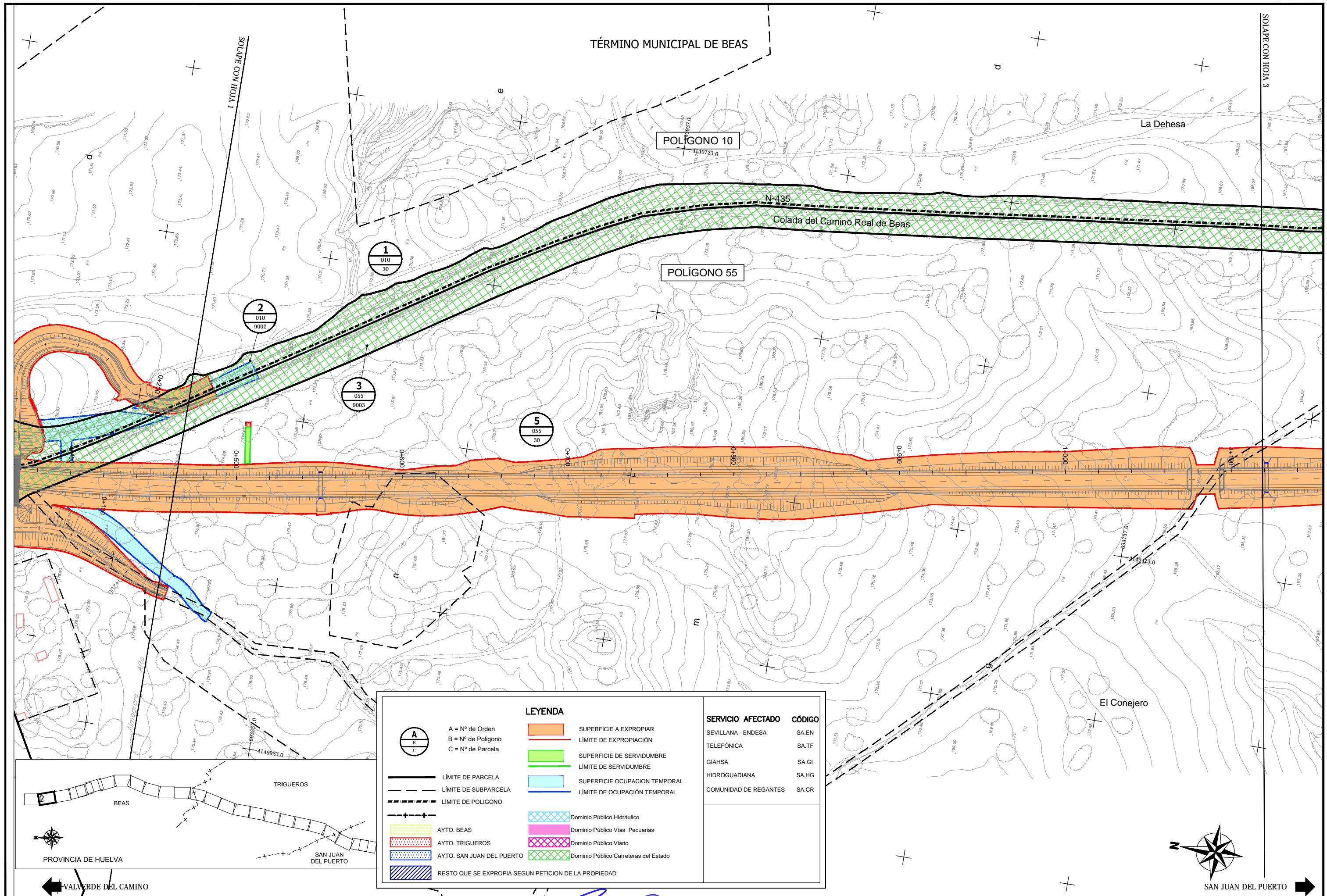


MINISTERIO
DE FOMENTO

SECRETARÍA DE ESTADO DE INFRAESTRUCTURAS, TRANSPORTE Y VIVIENDA
SECRETARÍA GENERAL DE INFRAESTRUCTURAS
DIRECCIÓN GENERAL DE CARRETERAS
DEMARCACIÓN DE CARRETERAS DEL ESTADO EN ANDALUCÍA OCCIDENTAL

Proyecto Modificado Nº 1 Variante de las poblaciones de Beas y Trigueros
en la Carretera N-435, del p.k. 203 al 221,5. Provincia de Huelva.
CLAVE 23-H-3930

Apéndice 3: Planos de expropiaciones



TÉRMINO MUNICIPAL DE BEAS

La Dehesa

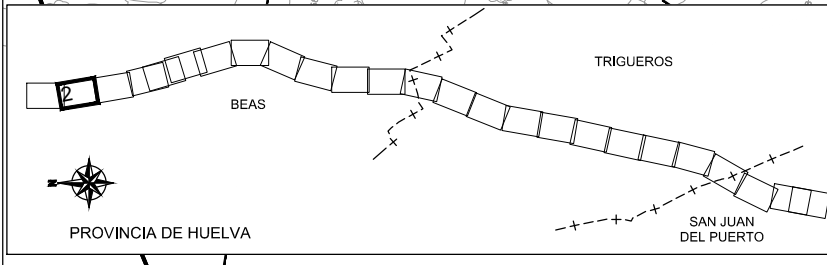
POLÍGONO 10

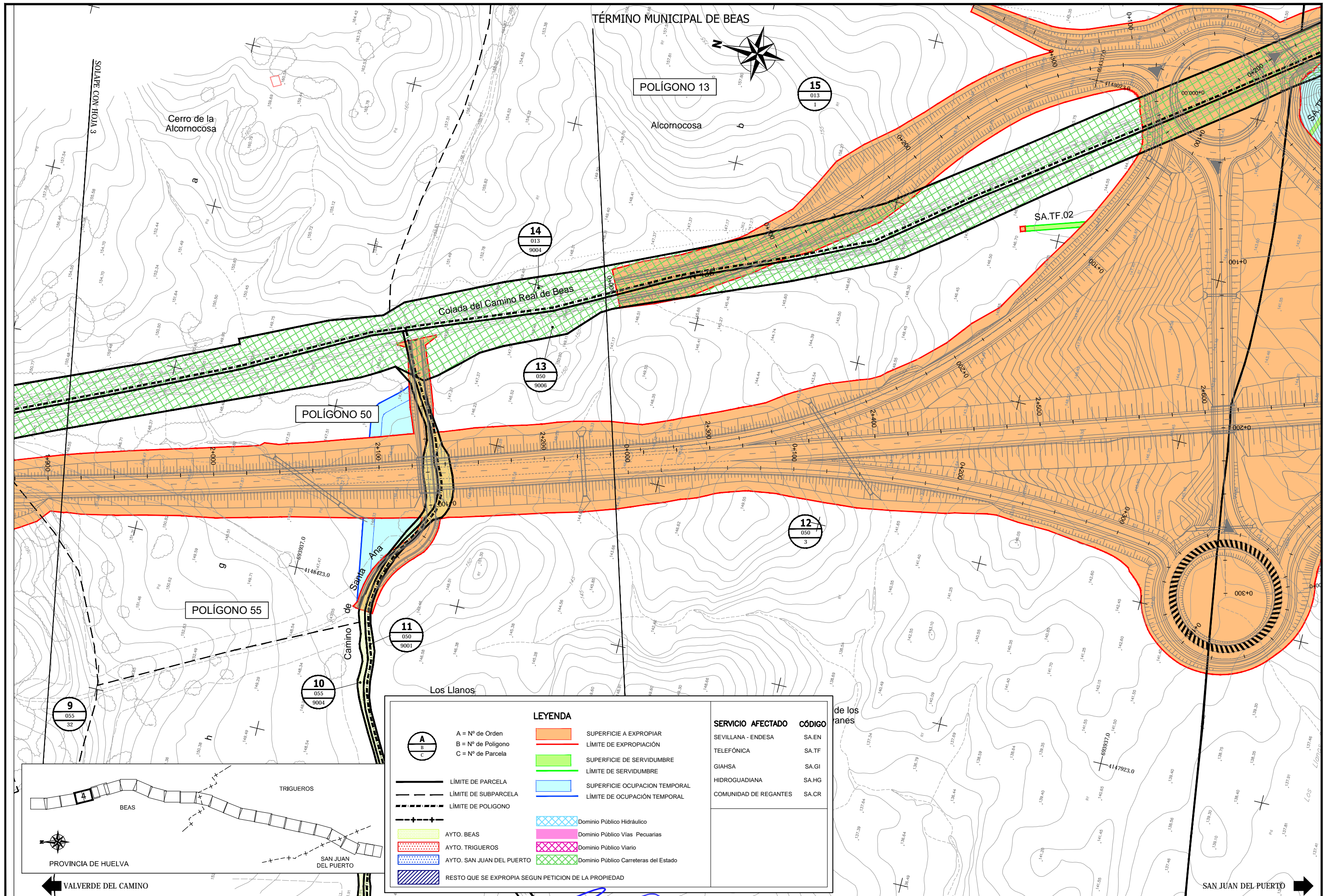
N-435
Colada del Camino Real de Beas

POLÍGONO 55

El Conejero

LEYENDA		SERVICIO AFECTADO	CÓDIGO
	A = Nº de Orden B = Nº de Polígono C = Nº de Parcela	SEVILLANA - ENDESA	SA.EN
	SUPERFICIE A EXPROPIAR	TELEFÓNICA	SA.TF
	LÍMITE DE EXPROPIACIÓN	GIAHSA	SA.GI
	SUPERFICIE DE SERVIDUMBRE	HIDROGUADIANA	SA.HG
	LÍMITE DE SERVIDUMBRE	COMUNIDAD DE REGANTES	SACR
	SUPERFICIE OCUPACION TEMPORAL		
	LÍMITE DE OCUPACIÓN TEMPORAL		
	LÍMITE DE PARCELA		
	LÍMITE DE SUBPARCELA		
	LÍMITE DE POLÍGONO		
	AYTO. BEAS		
	AYTO. TRIGUEROS		
	AYTO. SAN JUAN DEL PUERTO		
	RESTO QUE SE EXPROPIA SEGUN PETICION DE LA PROPIEDAD		
	Dominio Público Hidráulico		
	Dominio Público Vías Pecuarías		
	Dominio Público Viano		
	Dominio Público Carreteras del Estado		





TÉRMINO MUNICIPAL DE BEAS

POLÍGONO 13

15
013
1

Cerro de la Alcornocosa

Alcornocosa

14
013
9004

Colada del Camino Real de Beas

SA.TF.02

POLÍGONO 50

13
050
9006

POLÍGONO 55

Camino de Santa Ana

12
050
3

Los Llanos

9
055
32

10
055
9004

11
050
9001

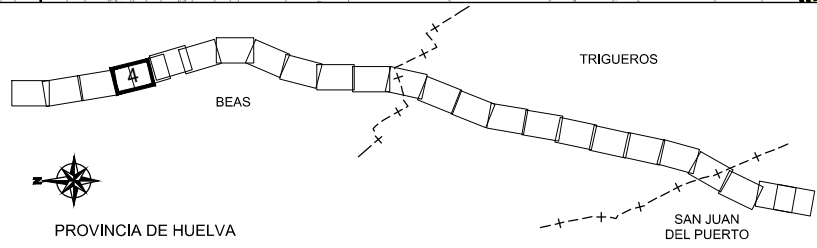
LEYENDA

A
B
C

A = Nº de Orden
B = Nº de Polígono
C = Nº de Parcela

- SUPERFICIE A EXPROPIAR
- LÍMITE DE EXPROPIACIÓN
- SUPERFICIE DE SERVIDUMBRE
- LÍMITE DE SERVIDUMBRE
- SUPERFICIE OCUPACION TEMPORAL
- LÍMITE DE OCUPACIÓN TEMPORAL
- LÍMITE DE PARCELA
- LÍMITE DE SUBPARCELA
- LÍMITE DE POLÍGONO
- LÍMITE DE OCUPACIÓN TEMPORAL
- AYTO. BEAS
- AYTO. TRIGUEROS
- AYTO. SAN JUAN DEL PUERTO
- Dominio Público Hidráulico
- Dominio Público Vías Pecuarias
- Dominio Público Vial
- Dominio Público Carreteras del Estado
- RESTO QUE SE EXPROPIA SEGUN PETICION DE LA PROPIEDAD

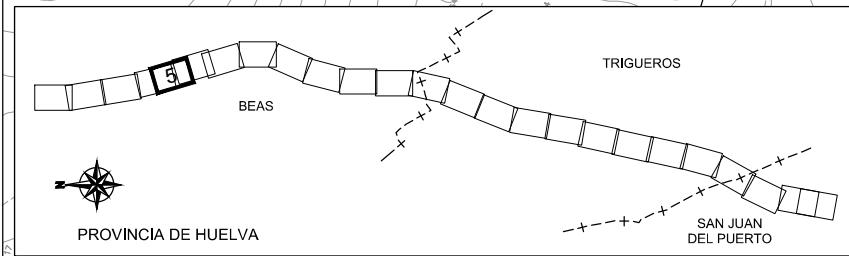
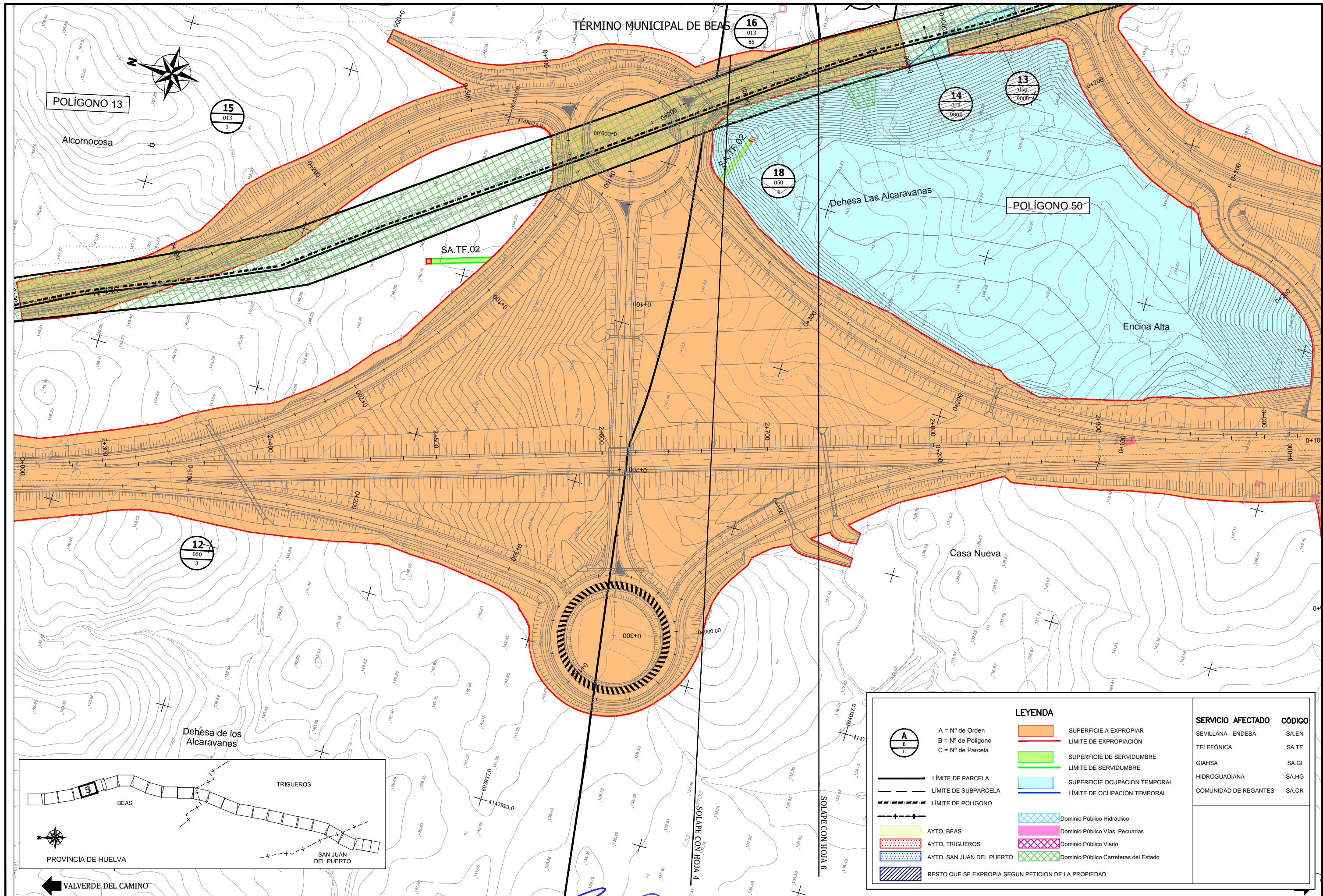
SERVICIO AFECTADO	CÓDIGO
SEVILLANA - ENDESA	SA.EN
TELFÓNICA	SA.TF
GAHSA	SA.GI
HIDROGUADIANA	SA.HG
COMUNIDAD DE REGANTES	SACR



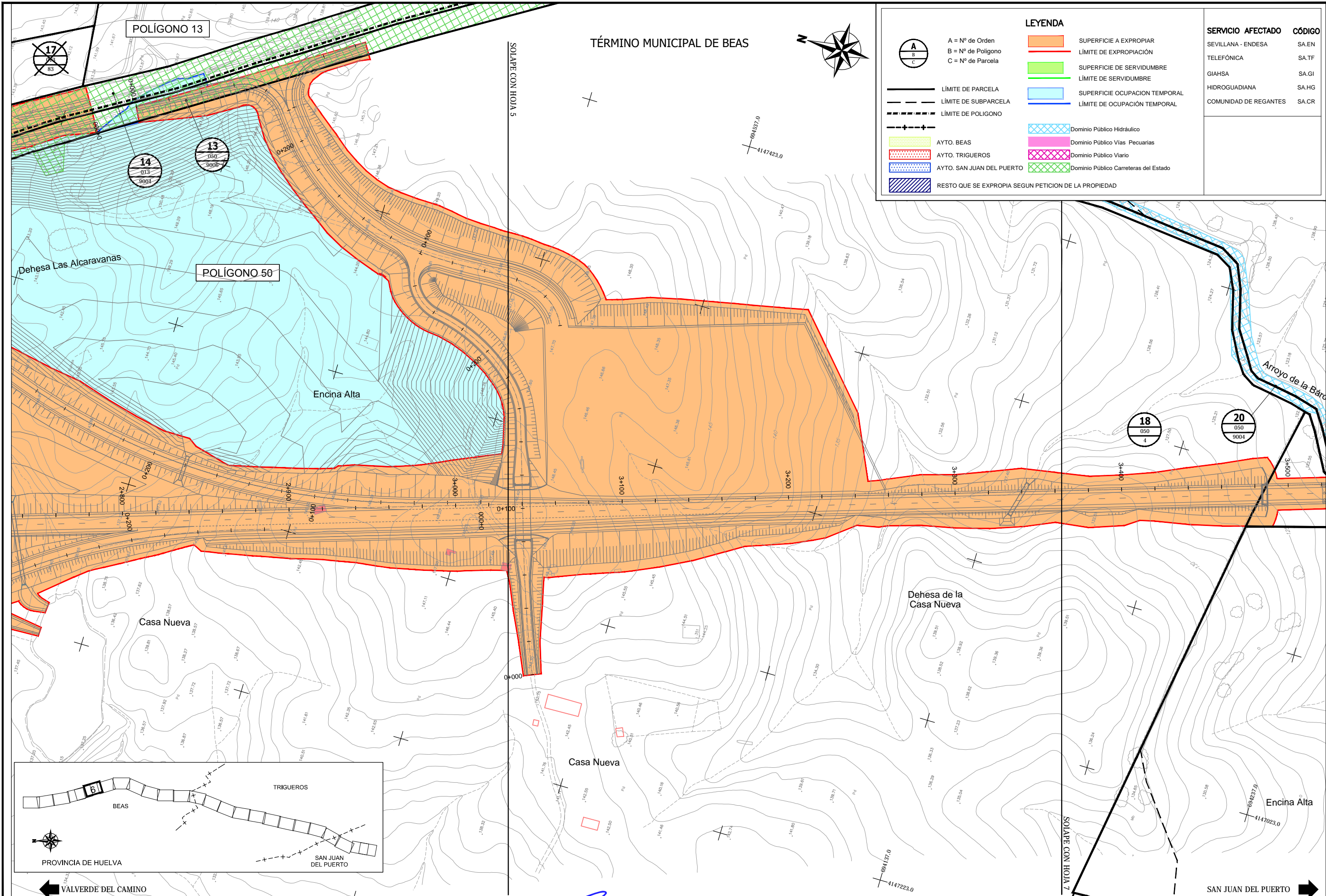
PROVINCIA DE HUELVA

VALVERDE DEL CAMINO

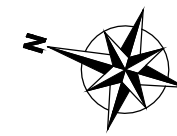
SAN JUAN DEL PUERTO



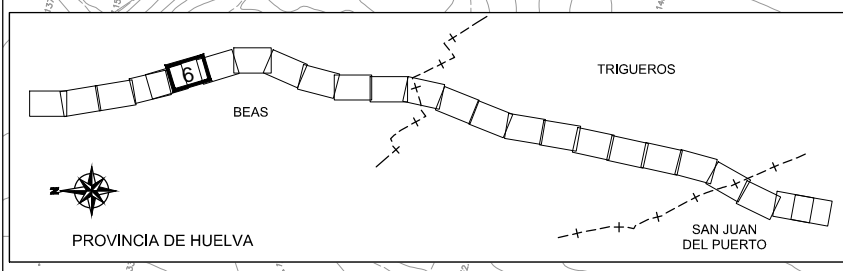
LEYENDA		SERVICIO AFECTADO	CÓDIGO
	A = Nº de Orden B = Nº de Polígono C = Nº de Parcela	SEVILLANA - ENDESA	SA.EN
	SUPERFICIE A EXPROPIAR	TELEFÓNICA	SA.TF
	LÍMITE DE EXPROPIACIÓN	GIAHSA	SA.GI
	SUPERFICIE DE SERVIDUMBRE	HIDROGUADIANA	SA.HG
	LÍMITE DE SERVIDUMBRE	COMUNIDAD DE REGANTES	SA.CR
	SUPERFICIE OCUPACION TEMPORAL		
	LÍMITE DE OCUPACIÓN TEMPORAL		
	LÍMITE DE PARCELA		
	LÍMITE DE SUBPARCELA		
	LÍMITE DE POLIGONO		
	AYTO. BEAS		
	AYTO. TRIGUEROS		
	AYTO. SAN JUAN DEL PUERTO		
	RESTO QUE SE EXPROPIA SEGUN PETICION DE LA PROPIEDAD		
	dominio Público Hidráulico		
	dominio Público Vías Pecuarías		
	dominio Público Viario		
	dominio Público Carreteras del Estado		



TÉRMINO MUNICIPAL DE BEAS



LEYENDA		SERVICIO AFECTADO	CÓDIGO		
	A = Nº de Orden B = Nº de Polígono C = Nº de Parcela		SUPERFICIE A EXPROPIAR	SEVILLANA - ENDESA	SA.EN
	LÍMITE DE EXPROPIACIÓN		SUPERFICIE DE SERVIDUMBRE	TELEFÓNICA	SA.TF
	LÍMITE DE PARCELA		LÍMITE DE SERVIDUMBRE	GIAHSA	SA.GI
	LÍMITE DE SUBPARCELA		LÍMITE DE OCUPACIÓN TEMPORAL	HIDROGUADIANA	SA.HG
	LÍMITE DE POLIGONO		DOMINIO PÚBLICO VIARIO	COMUNIDAD DE REGANTES	SA.CR
	AYTO. BEAS		DOMINIO PÚBLICO HIDRÁULICO		
	AYTO. TRIGUEROS		DOMINIO PÚBLICO VIAS PECUARIAS		
	AYTO. SAN JUAN DEL PUERTO		DOMINIO PÚBLICO CARRETERAS DEL ESTADO		
	RESTO QUE SE EXPROPIA SEGUN PETICION DE LA PROPIEDAD				



TÉRMINO MUNICIPAL DE BEAS

Urbanización El Álamo

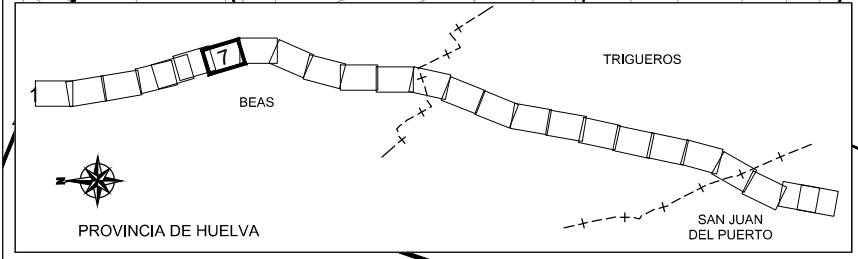
POLÍGONO 50

Dehesa

Arroyo de la Bárcena

Arroyo de la Bárcena

Encina Alta



LEYENDA		SERVICIO AFECTADO	CÓDIGO
	A = Nº de Orden	SEVILLANA - ENDESA	SA.EN
	B = Nº de Polígono	TELFÓNICA	SA.TF
	C = Nº de Parcela	GIAHSA	SA.GI
	LÍMITE DE PARCELA	HIDROGUADIANA	SA.HG
	LÍMITE DE SUBPARCELA	COMUNIDAD DE REGANTES	SA.CR
	LÍMITE DE POLÍGONO		
	AYTO. BEAS		
	AYTO. TRIGUEROS		
	AYTO. SAN JUAN DEL PUERTO		
	RESTO QUE SE EXPROPIA SEGUN PETICION DE LA PROPIEDAD		
	SUPERFICIE A EXPROPIAR		
	LÍMITE DE EXPROPIACIÓN		
	SUPERFICIE DE SERVIDUMBRE		
	LÍMITE DE SERVIDUMBRE		
	SUPERFICIE OCUPACION TEMPORAL		
	LÍMITE DE OCUPACIÓN TEMPORAL		
	Domínio Público Hidráulico		
	Domínio Público Vías Pecuarías		
	Domínio Público Viario		
	Domínio Público Carreteras del Estado		

18
050
4

20
050
9004

19
050
12

21
050
9

21.A
050
15

VALVERDE DEL CAMINO

SAN JUAN DEL PUERTO



SECRETARÍA DE ESTADO DE INFRAESTRUCTURAS, TRANSPORTE Y VIVIENDA
SECRETARÍA GENERAL DE INFRAESTRUCTURAS
DIRECCIÓN GENERAL DE CARRETERAS

DEMARCACIÓN DE CARRETERAS DEL ESTADO EN ANDALUCÍA OCCIDENTAL

EL ING. AUTOR DEL PROYECTO
D^a GUADALUPE DÍAZ ALONSO

EL ING. DIRECTOR DEL PROYECTO
D PEDRO RODRÍGUEZ ARMENTEROS

CONFORME CONTRATISTA
D ALVARO RODRÍGUEZ CÁCENES

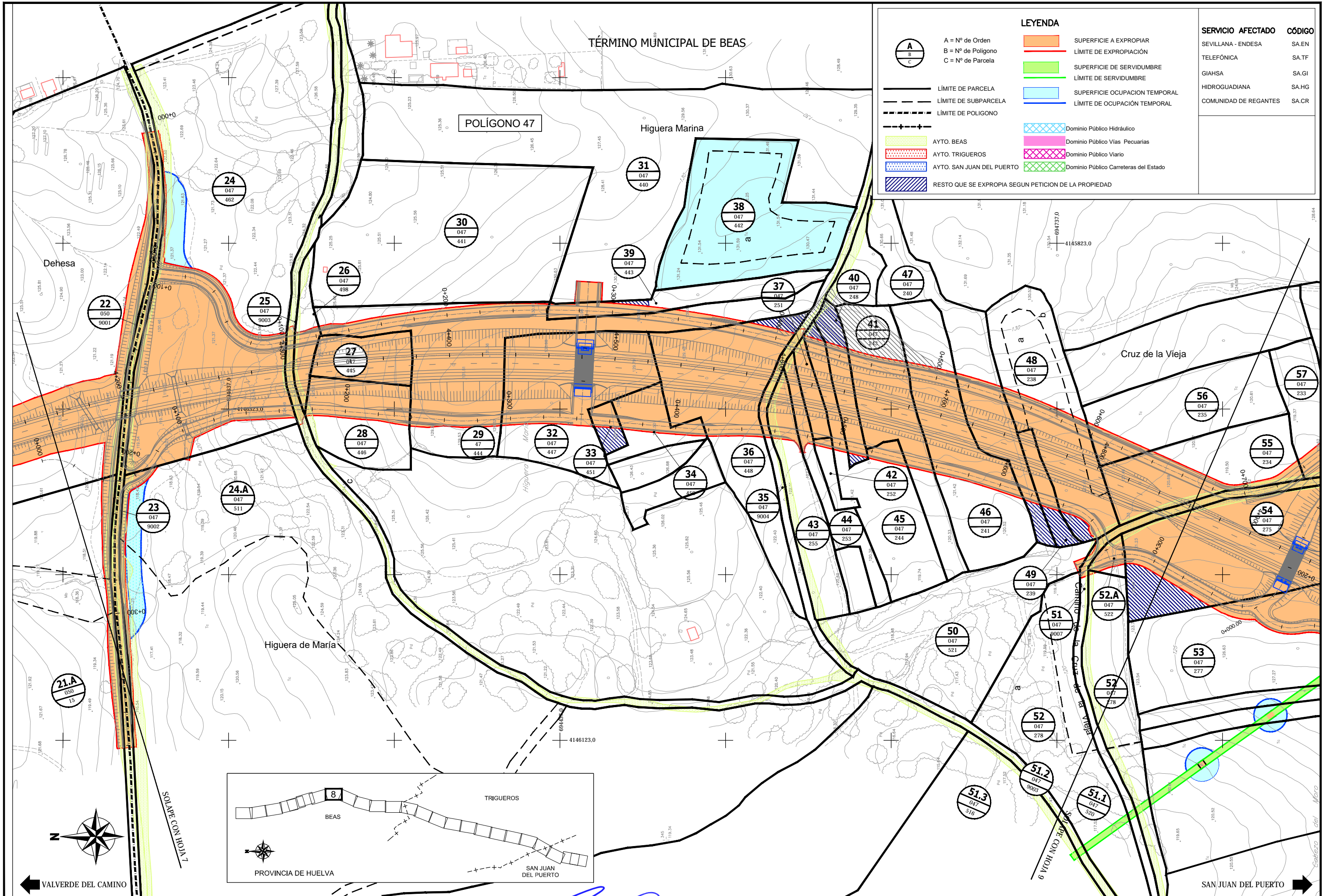
TÍTULO DEL PROYECTO:
PROYECTO MODIFICADO Nº 1
VARIANTE DE LAS POBLACIONES DE BEAS Y TRIGUEROS
EN LA CARRETERA N-435, del P.K. 205,8 al 218,8

FECHA
AGOSTO 2016
CLAVE:
23-H-3930

ESCALA
0 10 20 30
m
E=1/1000
FORMATO ORIGINAL LNE A-1

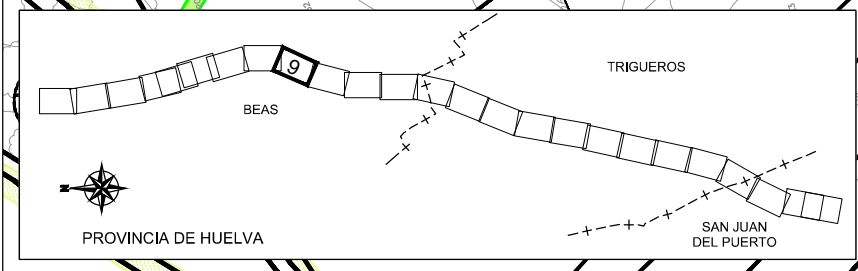
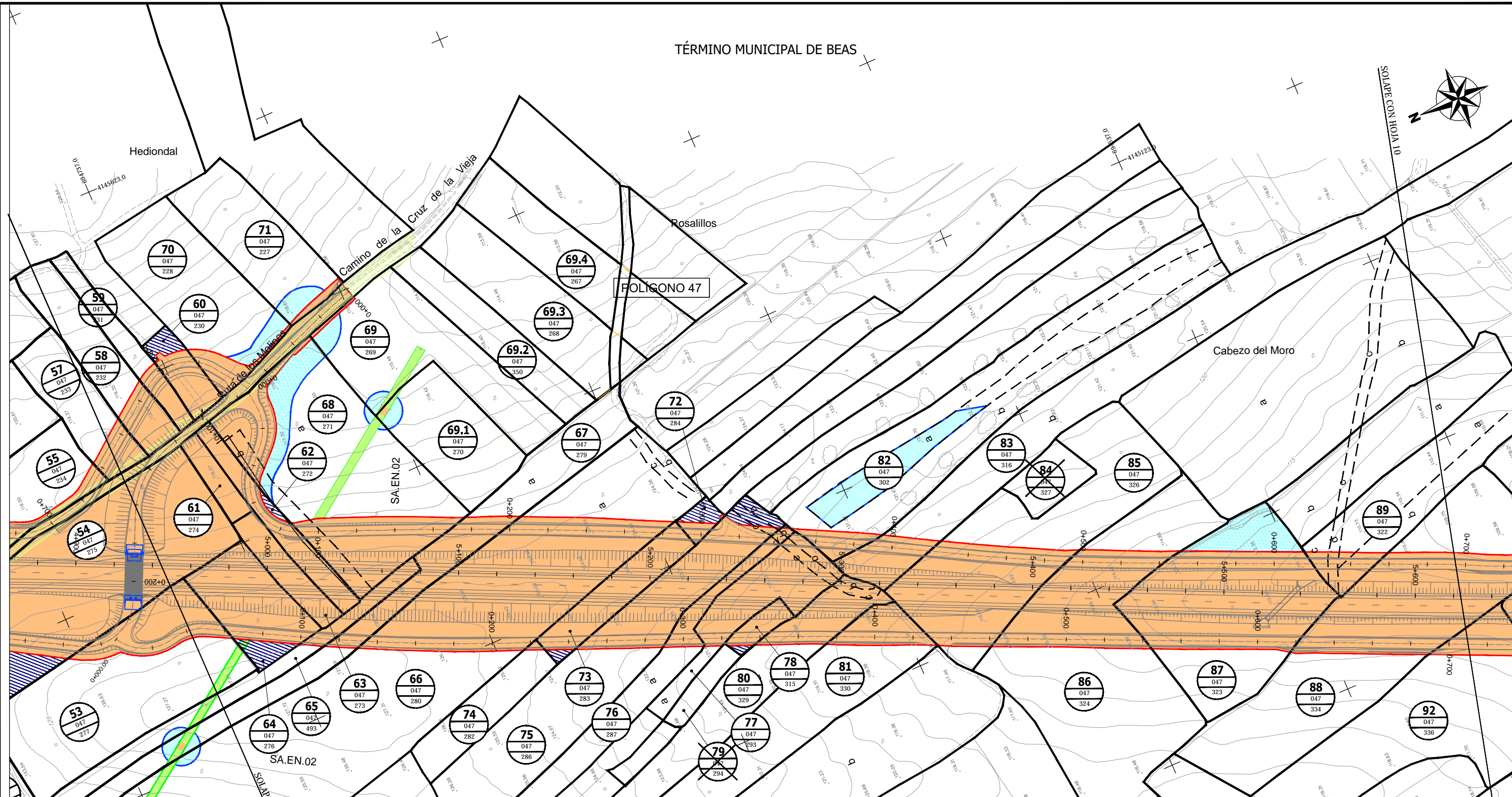
DESIGNACIÓN DEL PLANO:
EXPROPIACIONES
PLANTAS DE EXPROPIACIÓN
NOMBRE DEL FICHERO DIGITAL:



















Nº DE PLANO
Anejo 19
HOJA
7 DE 25



LEYENDA		SERVICIO AFECTADO	CÓDIGO
	A = Nº de Orden B = Nº de Polígono C = Nº de Parcela	SEVILLANA - ENDESA	SA.EN
	SUPERFICIE A EXPROPIAR	TELEFÓNICA	SA.TF
	LÍMITE DE EXPROPIACIÓN	GAHSA	SA.GI
	SUPERFICIE DE SERVIDUMBRE	HIDROGUADIANA	SA.HG
	LÍMITE DE SERVIDUMBRE	COMUNIDAD DE REGANTES	SA.CR
	SUPERFICIE OCUPACION TEMPORAL		
	LÍMITE DE OCUPACIÓN TEMPORAL		
	AYTO. BEAS		Domínio Público Hidráulico
	AYTO. TRIGUEROS		Domínio Público Vías Pecuarías
	AYTO. SAN JUAN DEL PUERTO		Domínio Público Viario
	RESTO QUE SE EXPROPIA SEGUN PETICION DE LA PROPIEDAD		Domínio Público Carreteras del Estado

TÉRMINO MUNICIPAL DE BEAS



LEYENDA		SERVICIO AFECTADO CÓDIGO	
	A = Nº de Orden B = Nº de Polígono C = Nº de Parcela		SUPERFICIE A EXPROPIAR
	LÍMITE DE EXPROPIACIÓN		SUPERFICIE DE SERVIDUMBRE
	LÍMITE DE SERVIDUMBRE		SUPERFICIE OCUPACION TEMPORAL
	LÍMITE DE OCUPACIÓN TEMPORAL		Dominio Público Hidráulico
	LÍMITE DE PARCELA		Dominio Público Vías Pecuarías
	LÍMITE DE SUBPARCELA		Dominio Público Vialio
	LÍMITE DE POLÍGONO		Dominio Público Carreteras del Estado
	AYTO. BEAS		RESTO QUE SE EXPROPIA SEGUN PETICION DE LA PROPIEDAD
	AYTO. TRIGUEROS		
	AYTO. SAN JUAN DEL PUERTO		



GOBIERNO DE ESPAÑA
MINISTERIO DE FOMENTO

SECRETARÍA DE ESTADO DE INFRAESTRUCTURAS, TRANSPORTE Y VIVIENDA
SECRETARÍA GENERAL DE INFRAESTRUCTURAS
DIRECCIÓN GENERAL DE CARRETERAS

DEMARCACIÓN DE CARRETERAS DEL ESTADO EN ANDALUCÍA OCCIDENTAL

EL ING. AUTOR DEL PROYECTO
D^a GUADALUPE DÍAZ ALONSO

EL ING. DIRECTOR DEL PROYECTO
D PEDRO RODRÍGUEZ ARMENTEROS

CONFORME CONTRATISTA
D ALVARO RODRÍGUEZ CÁCENES

TÍTULO DEL PROYECTO:
PROYECTO MODIFICADO Nº 1
VARIANTE DE LAS POBLACIONES DE BEAS Y TRIGUEROS
EN LA CARRETERA N-435, del P.K. 205,8 al 218,8

FECHA
AGOSTO 2016
CLAVE:
23-H-3930

ESCALA
0 10 20 30 m
E=1/1000
FORMATO ORIGINAL LÍNEA A-1

DESIGNACIÓN DEL PLANO:
EXPROPIACIONES
PLANTAS DE EXPROPIACIÓN
NOMBRE DEL FICHERO DIGITAL:

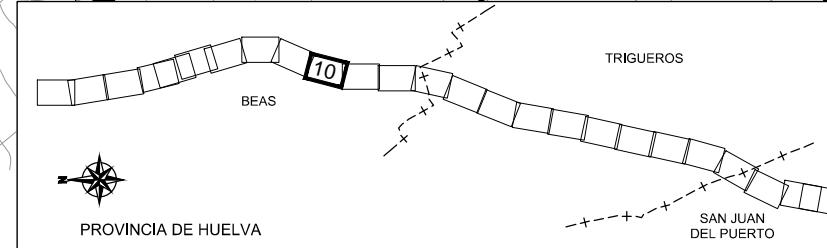
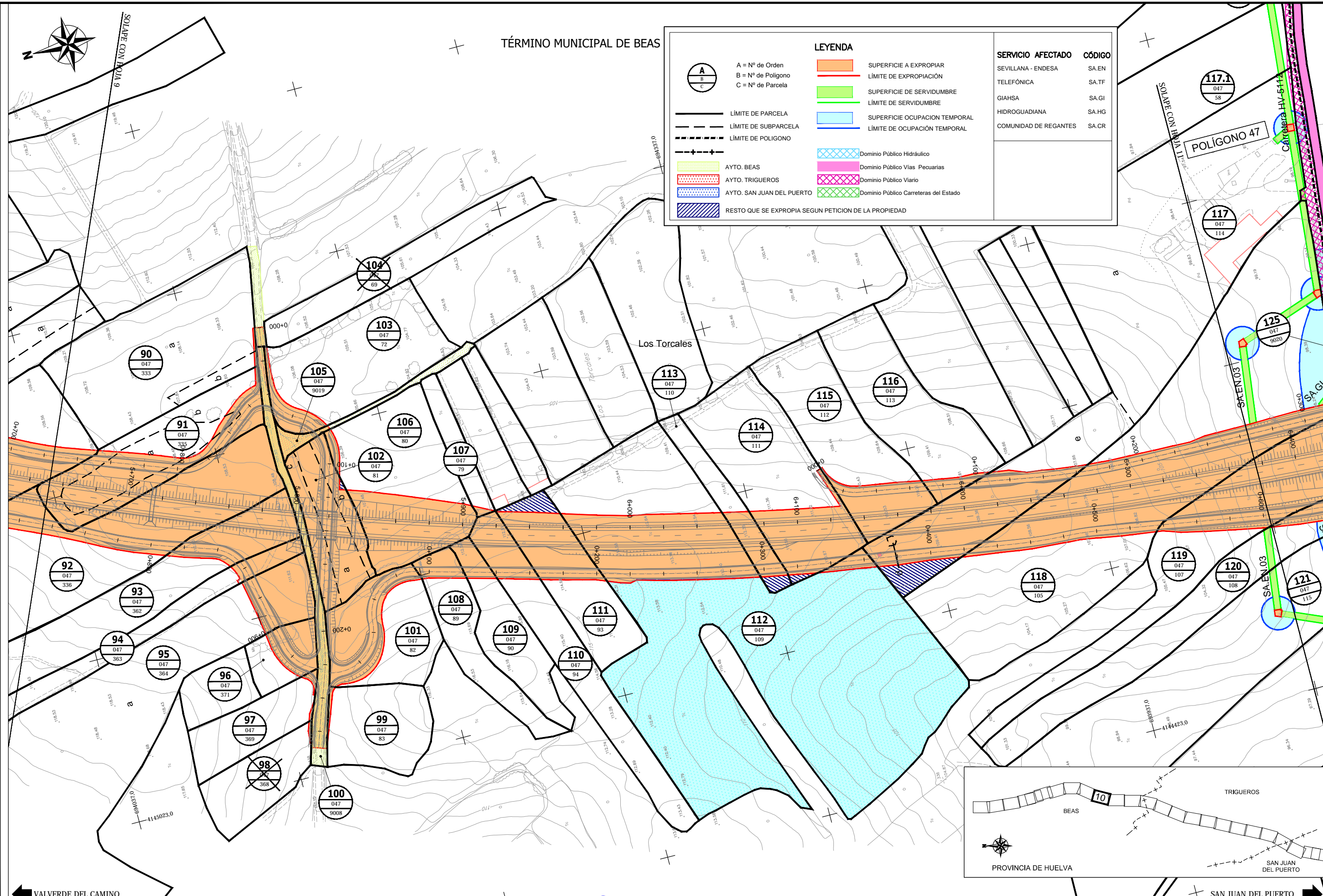
Nº DE PLANO
Anejo 19
HOJA
9 DE 25



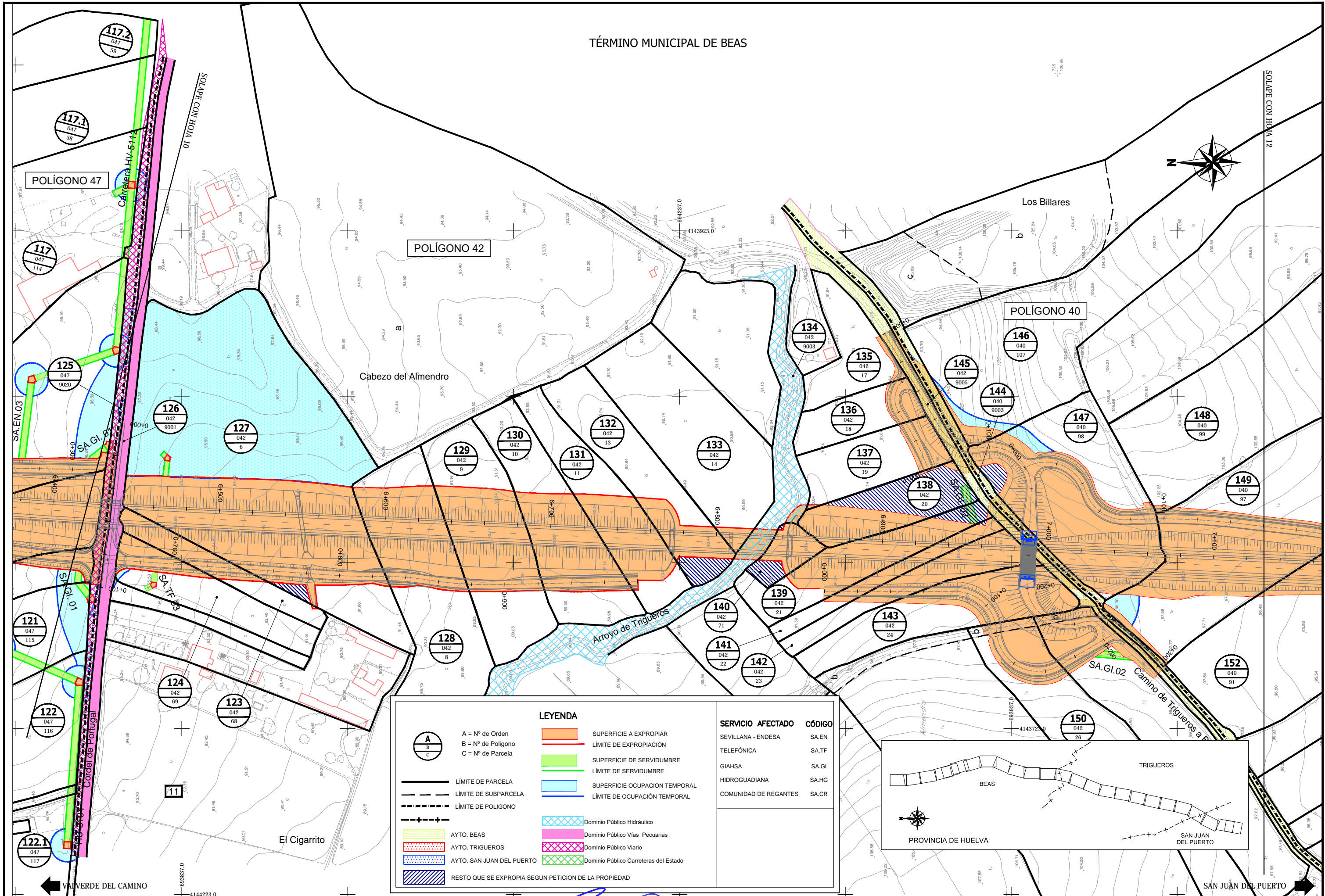
TÉRMINO MUNICIPAL DE BEAS

LEYENDA

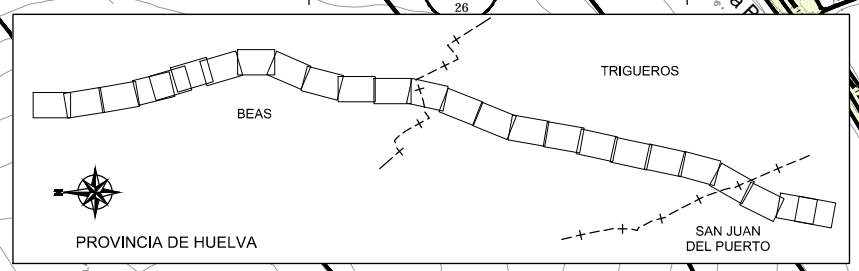
	A = Nº de Orden B = Nº de Polígono C = Nº de Parcela		SUPERFICIE A EXPROPIAR	SERVICIO AFECTADO	CÓDIGO
	LÍMITE DE PARCELA		LÍMITE DE EXPROPIACIÓN	SEVILLANA - ENDESA	SA.EN
	LÍMITE DE SUBPARCELA		SUPERFICIE DE SERVIDUMBRE	TELEFÓNICA	SA.TF
	LÍMITE DE POLIGONO		LÍMITE DE SERVIDUMBRE	GIAHSA	SA.GI
	AYTO. BEAS		SUPERFICIE OCUPACION TEMPORAL	HIDROGUADIANA	SA.HG
	AYTO. TRIGUEROS		LÍMITE DE OCUPACIÓN TEMPORAL	COMUNIDAD DE REGANTES	SA.CR
	AYTO. SAN JUAN DEL PUERTO		Dominio Público Hidráulico		
	RESTO QUE SE EXPROPIA SEGUN PETICION DE LA PROPIEDAD		Dominio Público Vías Pecuarías		
			Dominio Público Viario		
			Dominio Público Carreteras del Estado		



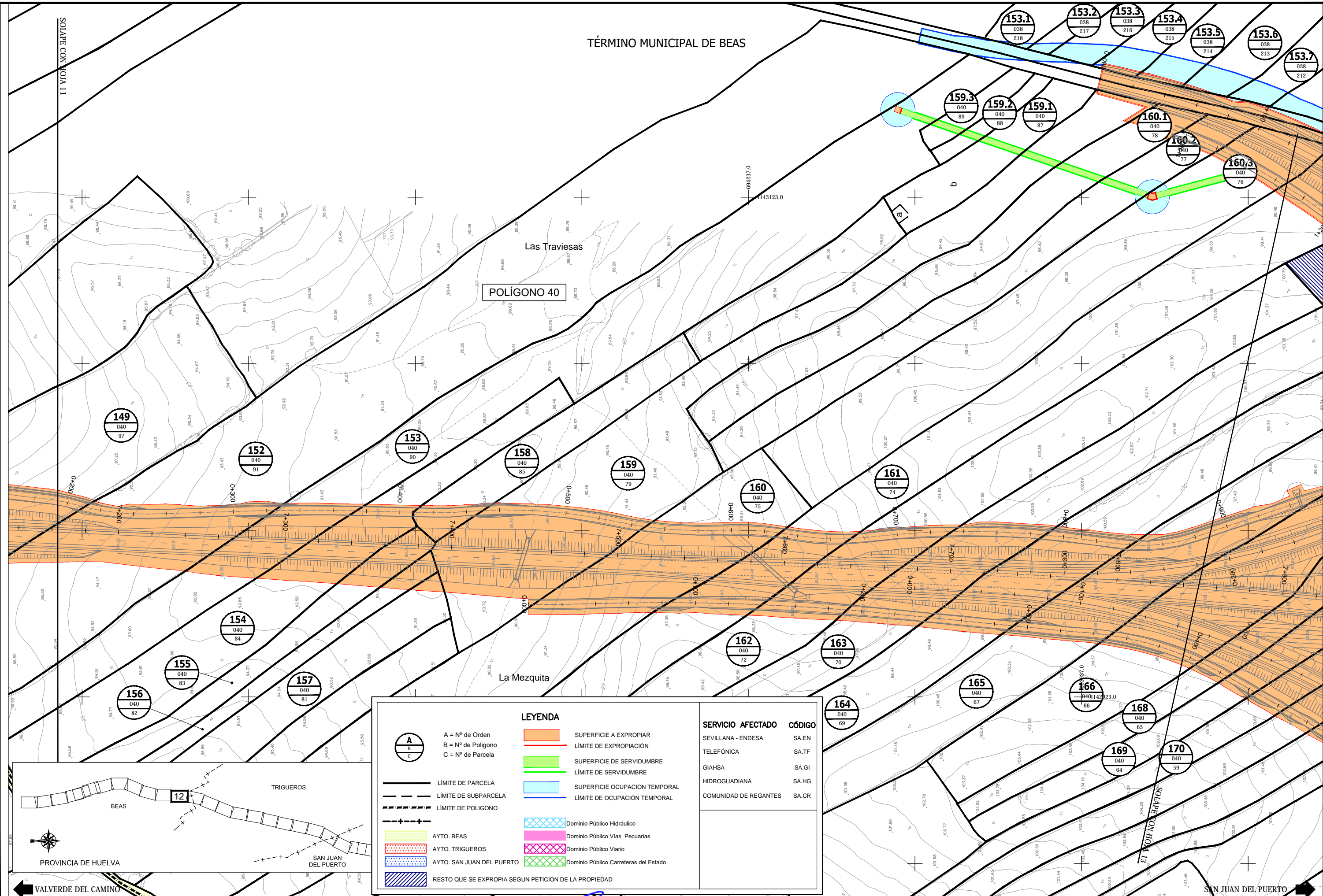
TÉRMINO MUNICIPAL DE BEAS



LEYENDA		SERVICIO AFECTADO CÓDIGO	
	A = Nº de Orden	SEVILLANA - ENDESA	SA.EN
	B = Nº de Polígono	TELEFÓNICA	SA.TF
	C = Nº de Parcela	GIAHSA	SA.GI
	LÍMITE DE PARCELA	HIDROGUADIANA	SA.HG
	LÍMITE DE SUBPARCELA	COMUNIDAD DE REGANTES	SA.CR
	LÍMITE DE POLÍGONO		
	LÍMITE DE PARCELA		
	SUPERFICIE DE SERVIDUMBRE		
	SUPERFICIE OCUPACION TEMPORAL		
	AYTO. BEAS		
	AYTO. TRIGUEROS		
	AYTO. SAN JUAN DEL PUERTO		
	RESTO QUE SE EXPROPIA SEGUN PETICION DE LA PROPIEDAD		
	SUPERFICIE A EXPROPIAR		
	LÍMITE DE EXPROPIACIÓN		
	SUPERFICIE DE SERVIDUMBRE		
	SUPERFICIE OCUPACION TEMPORAL		
	LÍMITE DE OCUPACIÓN TEMPORAL		
	Dominio Público Hidráulico		
	Dominio Público Vías Pecuarías		
	Dominio Público Viario		
	Dominio Público Carreteras del Estado		

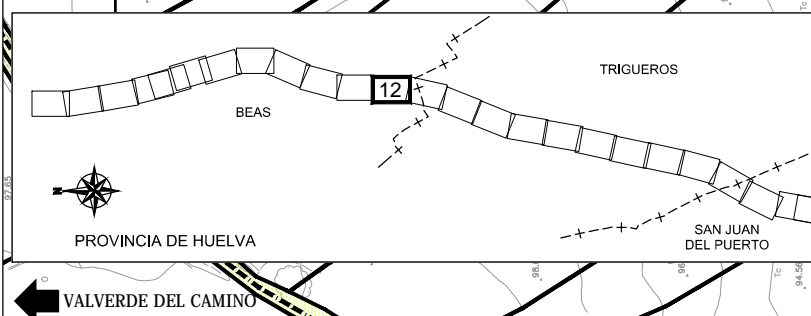


TÉRMINO MUNICIPAL DE BEAS



LEYENDA	
	A = Nº de Orden B = Nº de Polígono C = Nº de Parcela
	SUPERFICIE A EXPROPIAR
	LÍMITE DE EXPROPIACIÓN
	SUPERFICIE DE SERVIDUMBRE
	LÍMITE DE SERVIDUMBRE
	LÍMITE DE PARCELA
	LÍMITE DE SUBPARCELA
	LÍMITE DE POLÍGONO
	Dominio Público Hidráulico
	AYTO. BEAS
	Dominio Público Vías Pecuarías
	AYTO. TRIGUEROS
	AYTO. SAN JUAN DEL PUERTO
	Dominio Público Carreteras del Estado
	RESTO QUE SE EXPROPIA SEGUN PETICION DE LA PROPIEDAD

SERVICIO AFECTADO	CÓDIGO
SEVILLANA - ENDESA	SA.EN
TELEFÓNICA	SA.TF
GIAHSA	SAGI
HIDROGUADIANA	SA.HG
COMUNIDAD DE REGANTES	SA.CR

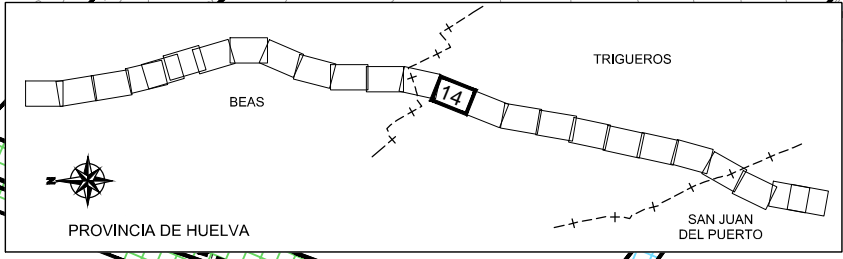
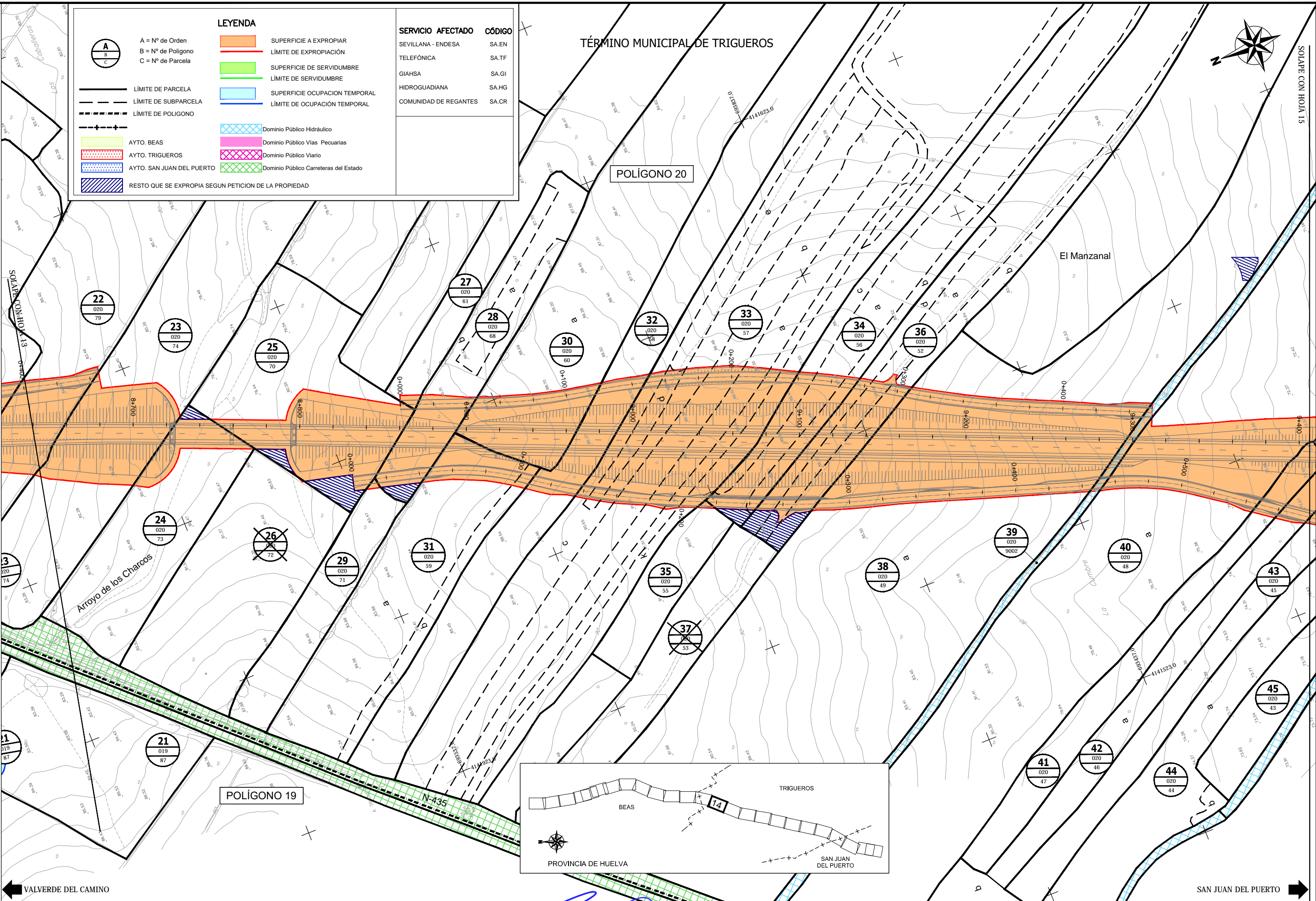




SOLAPE CON HOJA 15

TÉRMINO MUNICIPAL DE TRIGUEROS

LEYENDA		SERVICIO AFECTADO	CÓDIGO
	A = Nº de Orden B = Nº de Polígono C = Nº de Parcela	SEVILLANA - ENDESA	SA.EN
	SUPERFICIE A EXPROPIAR	TELEFÓNICA	SA.TF
	LÍMITE DE EXPROPIACIÓN	GIAHSA	SA.GI
	SUPERFICIE DE SERVIDUMBRE	HIDROGUADIANA	SA.HG
	LÍMITE DE SERVIDUMBRE	COMUNIDAD DE REGANTES	SA.CR
	SUPERFICIE OCUPACION TEMPORAL		
	LÍMITE DE OCUPACIÓN TEMPORAL		
	Resto que se expropia según petición de la propiedad		
	Dominio Público Hidráulico		
	Dominio Público Vías Pecuarías		
	Dominio Público Viario		
	Dominio Público Carreteras del Estado		
	AYTO. BEAS		
	AYTO. TRIGUEROS		
	AYTO. SAN JUAN DEL PUERTO		
	RESTO QUE SE EXPROPIA SEGUN PETICION DE LA PROPIEDAD		



VALVERDE DEL CAMINO

SAN JUAN DEL PUERTO



SECRETARÍA DE ESTADO DE
INFRAESTRUCTURAS, TRANSPORTE Y VIVIENDA
SECRETARÍA GENERAL DE INFRAESTRUCTURAS
DIRECCIÓN GENERAL DE CARRETERAS

DEMARCACIÓN DE
CARRETERAS DEL ESTADO
EN ANDALUCÍA OCCIDENTAL

EL ING. AUTOR DEL PROYECTO
[Signature]
D^a GUADALUPE DÍAZ ALONSO

EL ING. DIRECTOR DEL PROYECTO
[Signature]
D PEDRO RODRÍGUEZ ARMENTEROS

CONFORME CONTRATISTA
[Signature]
D ÁLVARO RODRÍGUEZ CÁCENES

TÍTULO DEL PROYECTO:
PROYECTO MODIFICADO Nº 1
VARIANTE DE LAS POBLACIONES DE BEAS Y TRIGUEROS
EN LA CARRETERA N-435, del P.k. 205,8 al 218,8

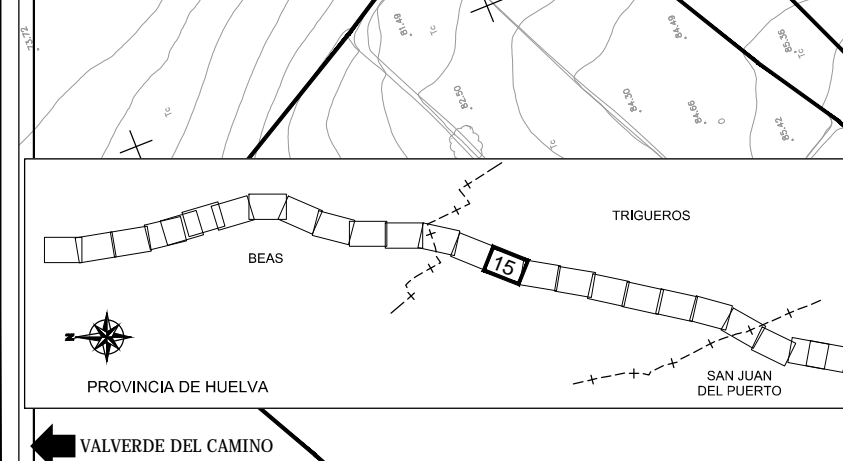
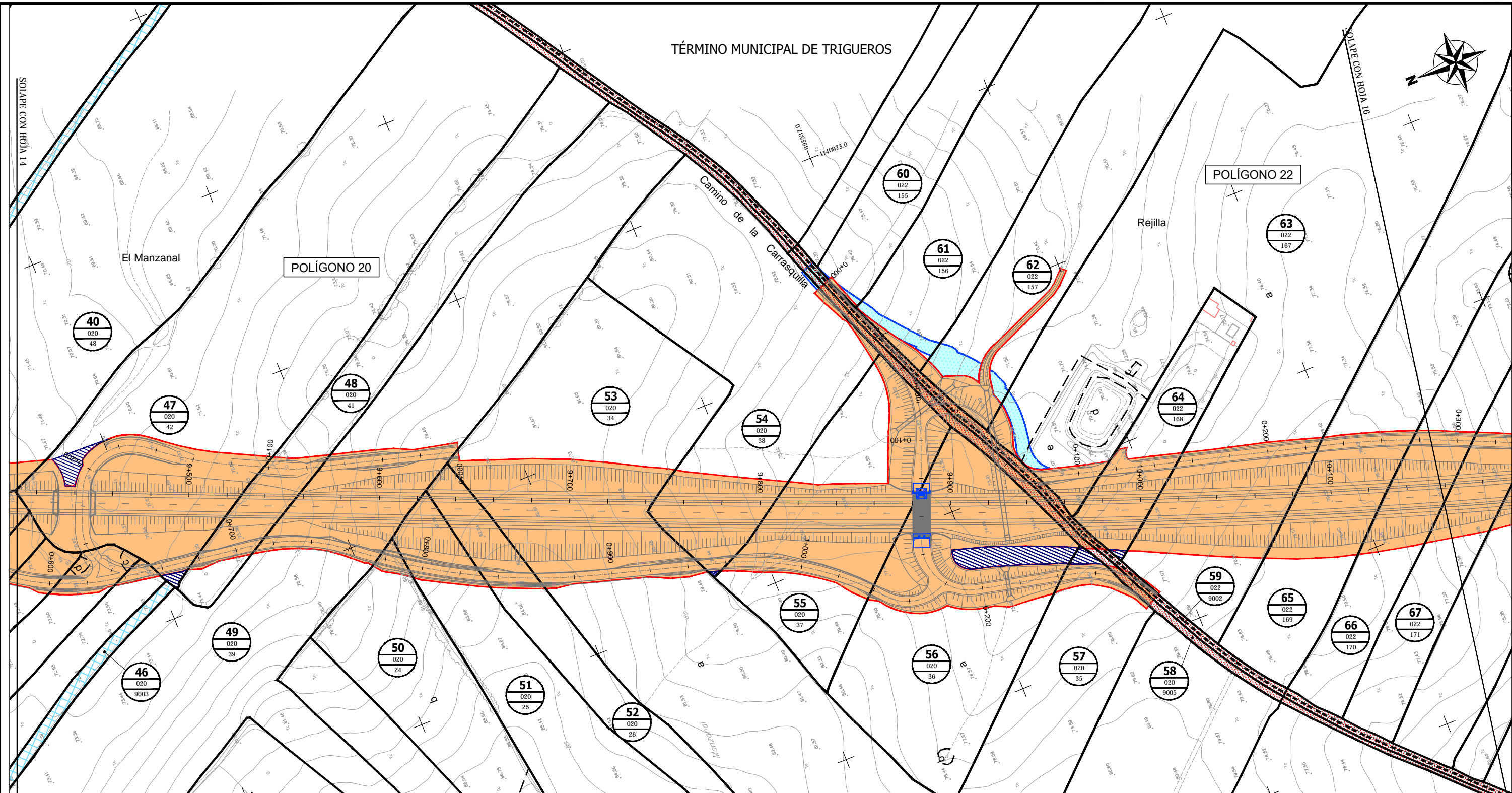
FECHA
AGOSTO 2016
CLAVE:
23-H-3930

ESCALA

DESIGNACIÓN DEL PLANO:
EXPROPIACIONES
PLANTAS DE EXPROPIACIÓN
NOMBRE DEL FICHERO DIGITAL:

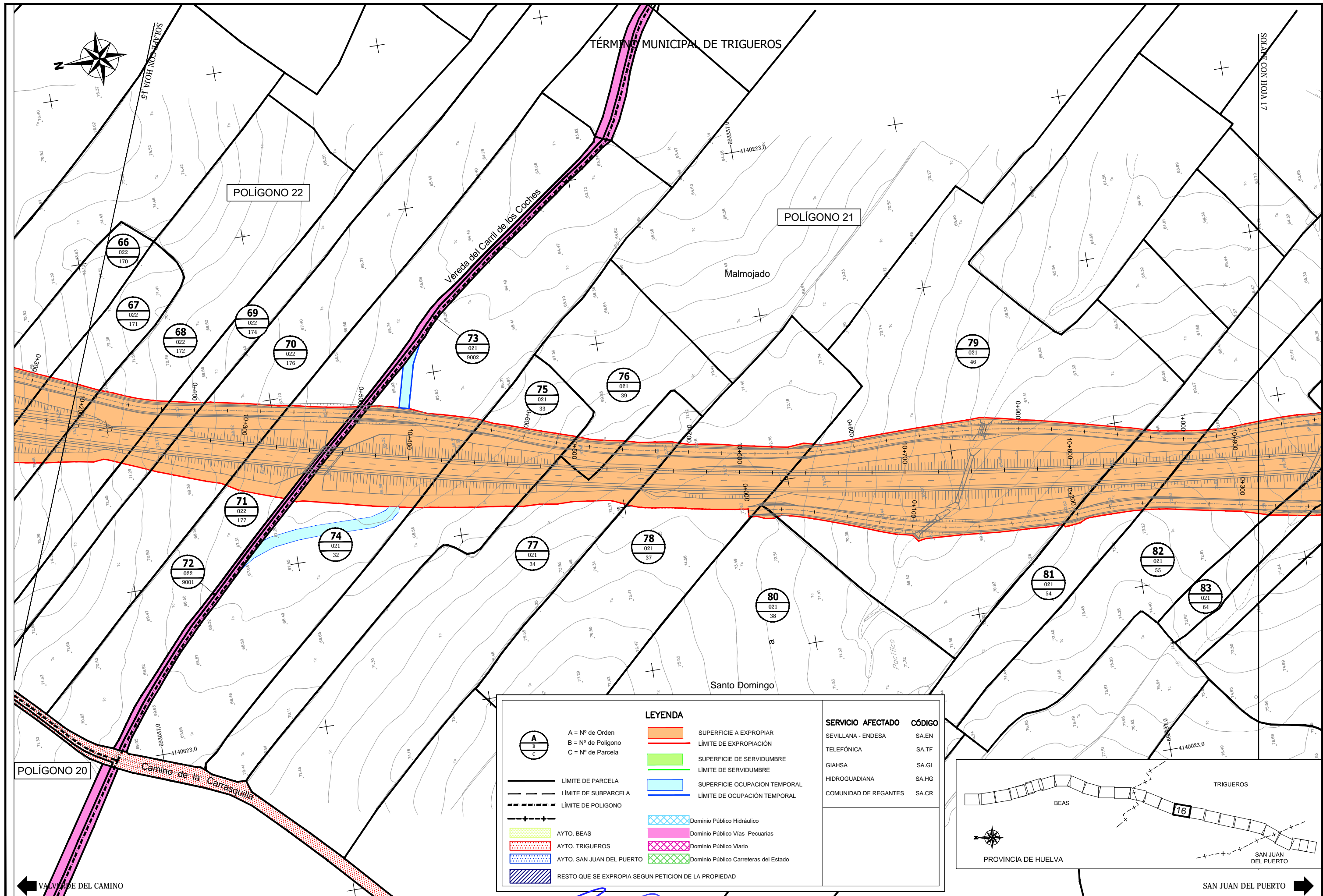
Nº DE PLANO
Anejo 19
HOJA
14 DE 25

TÉRMINO MUNICIPAL DE TRIGUEROS

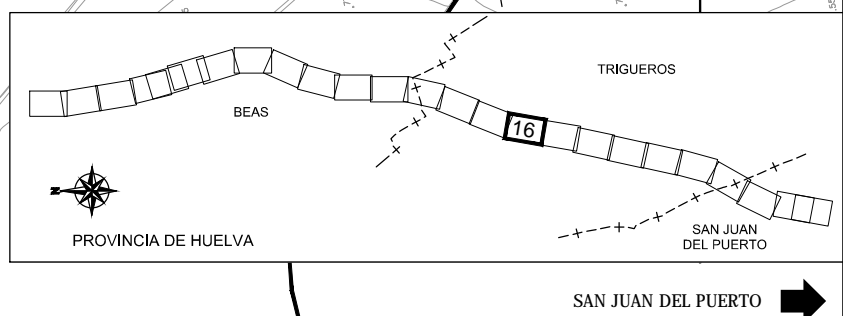


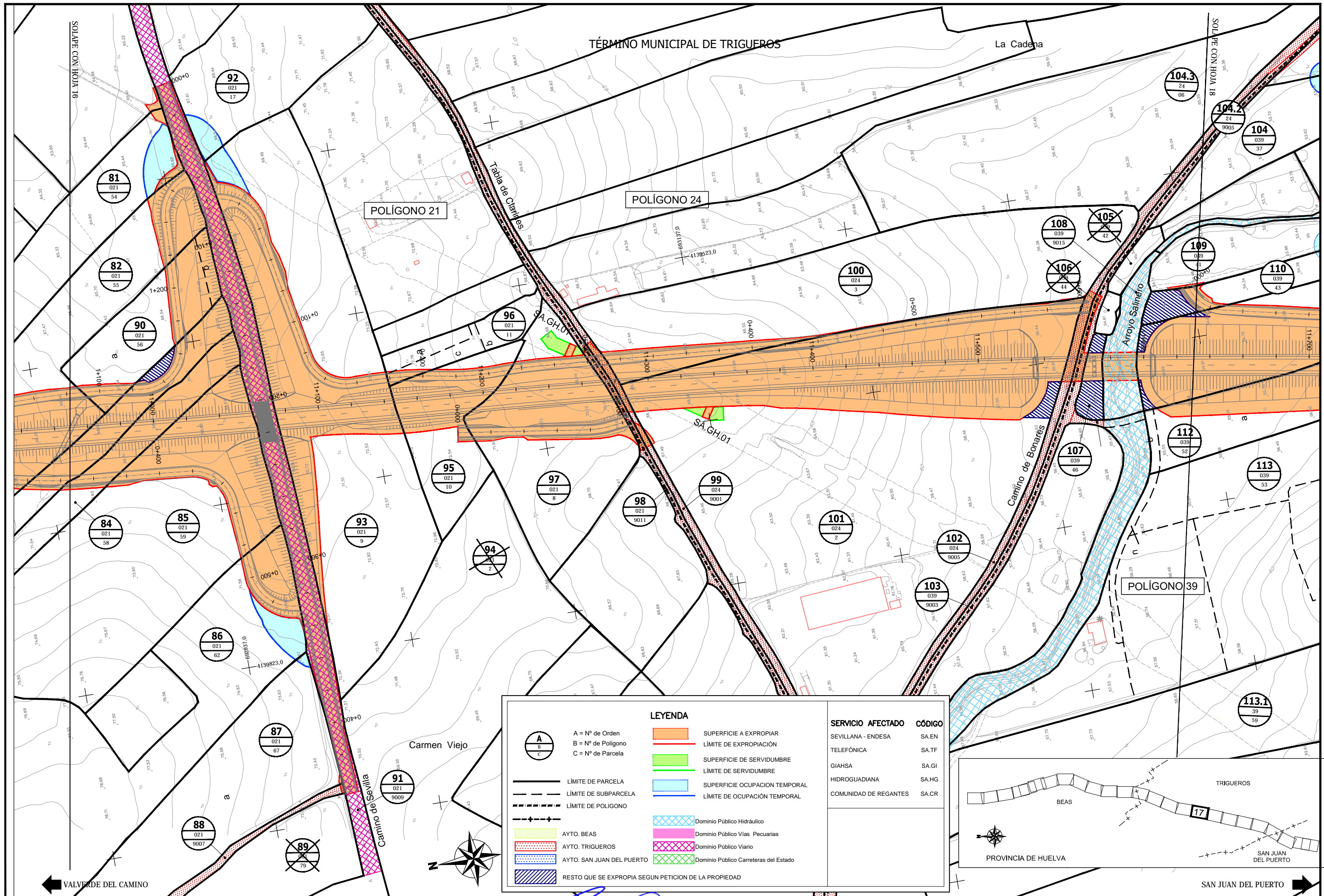
LEYENDA

	A = Nº de Orden B = Nº de Polígono C = Nº de Parcela		SUPERFICIE A EXPROPIAR	SERVICIO AFECTADO	CÓDIGO
	LÍMITE DE EXPROPIACIÓN		SUPERFICIE DE SERVIDUMBRE	SEVILLANA - ENDESA	SA.EN
	LÍMITE DE SERVIDUMBRE		SUPERFICIE OCUPACION TEMPORAL	TELEFÓNICA	SA.TF
	LÍMITE DE OCUPACIÓN TEMPORAL		Dominio Público Hidráulico	GIAHSA	SA.GI
	LÍMITE DE PARCELA		Dominio Público Vías Pecuarias	HIDROGUADIANA	SA.HG
	LÍMITE DE SUBPARCELA		Dominio Público Vial	COMUNIDAD DE REGANTES	SA.CR
	LÍMITE DE POLÍGONO		Dominio Público Carreteras del Estado		
	AYTO. BEAS		RESTO QUE SE EXPROPIA SEGUN PETICION DE LA PROPIEDAD		
	AYTO. TRIGUEROS				
	AYTO. SAN JUAN DEL PUERTO				



LEYENDA		SERVICIO AFECTADO	CÓDIGO
	A = Nº de Orden B = Nº de Polígono C = Nº de Parcela	SEVILLANA - ENDESA	SA.EN
	SUPERFICIE A EXPROPIAR	TELEFÓNICA	SA.TF
	LÍMITE DE EXPROPIACIÓN	GIAHSA	SA.GI
	SUPERFICIE DE SERVIDUMBRE	HIDROGUADIANA	SA.HG
	LÍMITE DE SERVIDUMBRE	COMUNIDAD DE REGANTES	SACR
	SUPERFICIE OCUPACION TEMPORAL		
	LÍMITE DE OCUPACIÓN TEMPORAL		
	LÍMITE DE PARCELA		
	LÍMITE DE SUBPARCELA		
	LÍMITE DE POLIGONO		
	AYTO. BEAS		
	AYTO. TRIGUEROS		
	AYTO. SAN JUAN DEL PUERTO		
	RESTO QUE SE EXPROPIA SEGUN PETICION DE LA PROPIEDAD		
	Dominio Público Hidráulico		
	Dominio Público Vías Pecuarías		
	Dominio Público Viario		
	Dominio Público Carreteras del Estado		

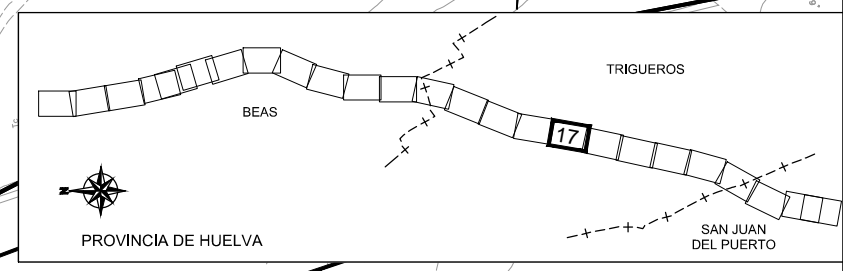





















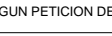
LEYENDA

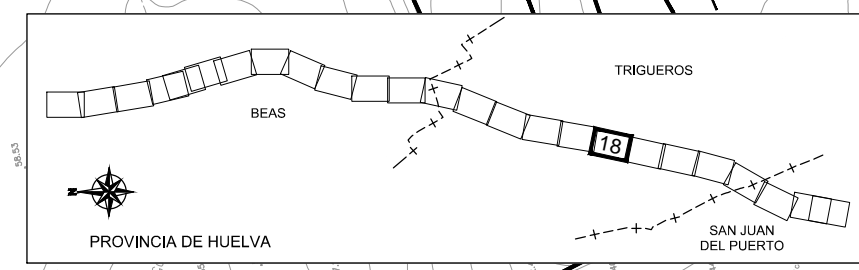
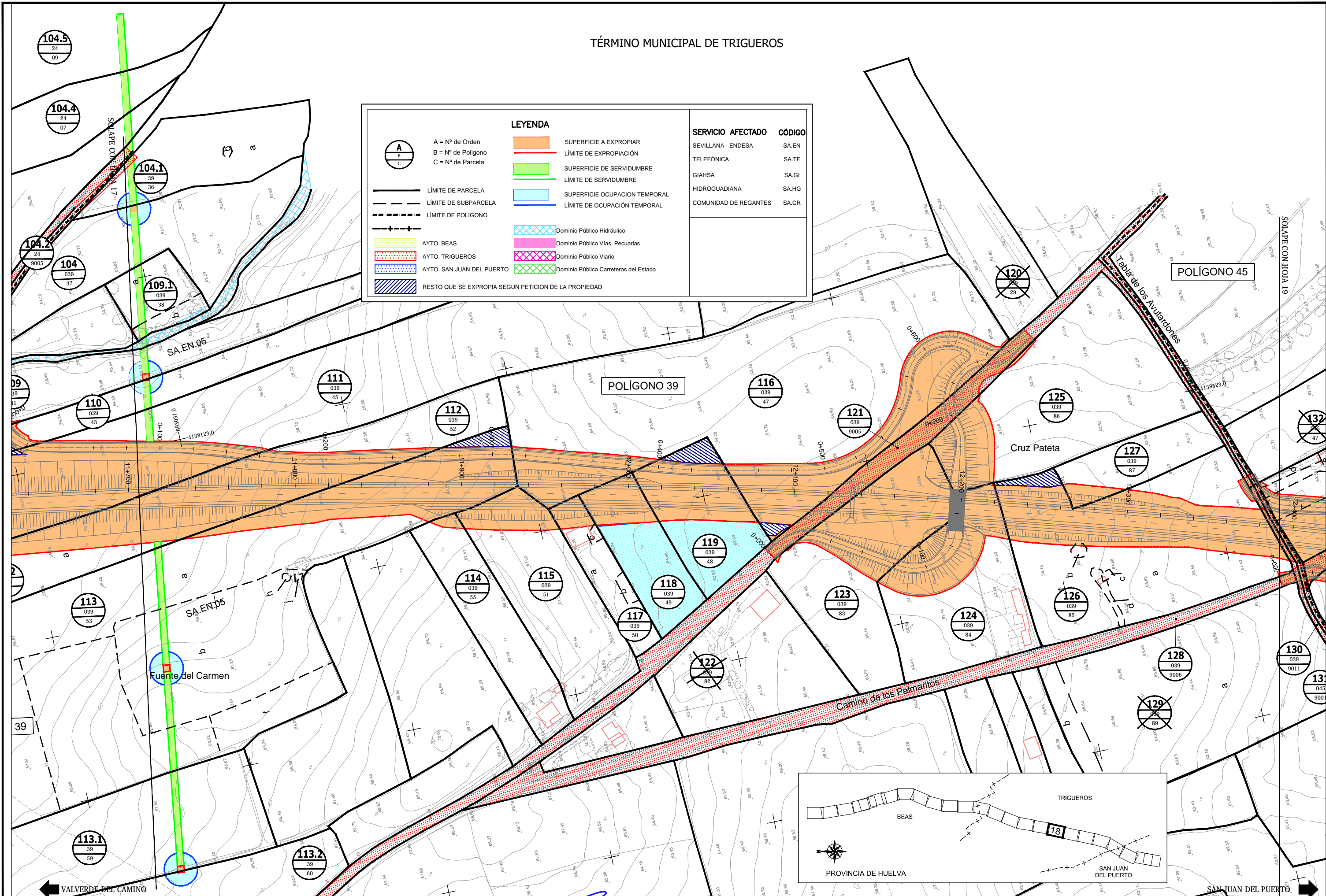
	A = Nº de Orden B = Nº de Polígono C = Nº de Parcela		SUPERFICIE A EXPROPIAR
	LÍMITE DE PARCELA		LÍMITE DE EXPROPIACIÓN
	LÍMITE DE SUBPARCELA		SUPERFICIE DE SERVIDUMBRE
	LÍMITE DE POLÍGONO		LÍMITE DE SERVIDUMBRE
	AYTO. BEAS		SUPERFICIE OCUPACION TEMPORAL
	AYTO. TRIGUEROS		LÍMITE DE OCUPACIÓN TEMPORAL
	AYTO. SAN JUAN DEL PUERTO		Dominio Público Hidráulico
	RESTO QUE SE EXPROPIA SEGUN PETICION DE LA PROPIEDAD		Dominio Público Vías Pecuarías
			Dominio Público Viario
			Dominio Público Carreteras del Estado

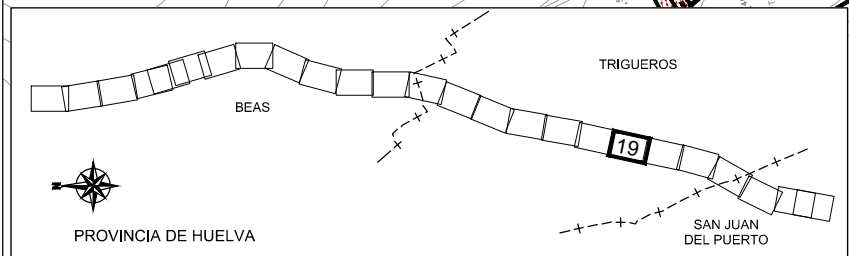
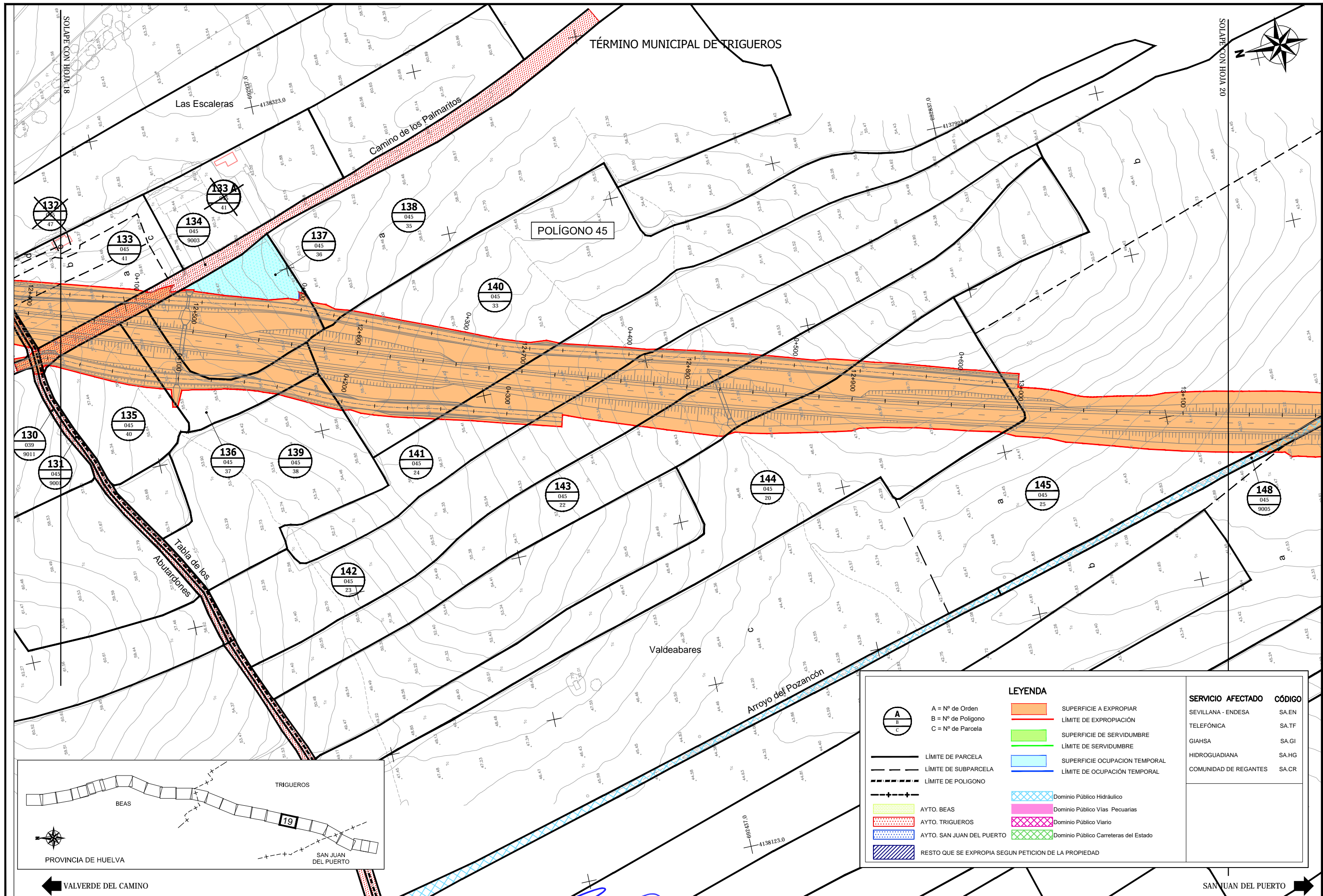
SERVICIO AFECTADO	CÓDIGO
SEVILLANA - ENDESA	SA.EN
TELEFÓNICA	SA.TF
GIHSA	SA.GI
HIDROGUADIANA	SA.HG
COMUNIDAD DE REGANTES	SA.CR



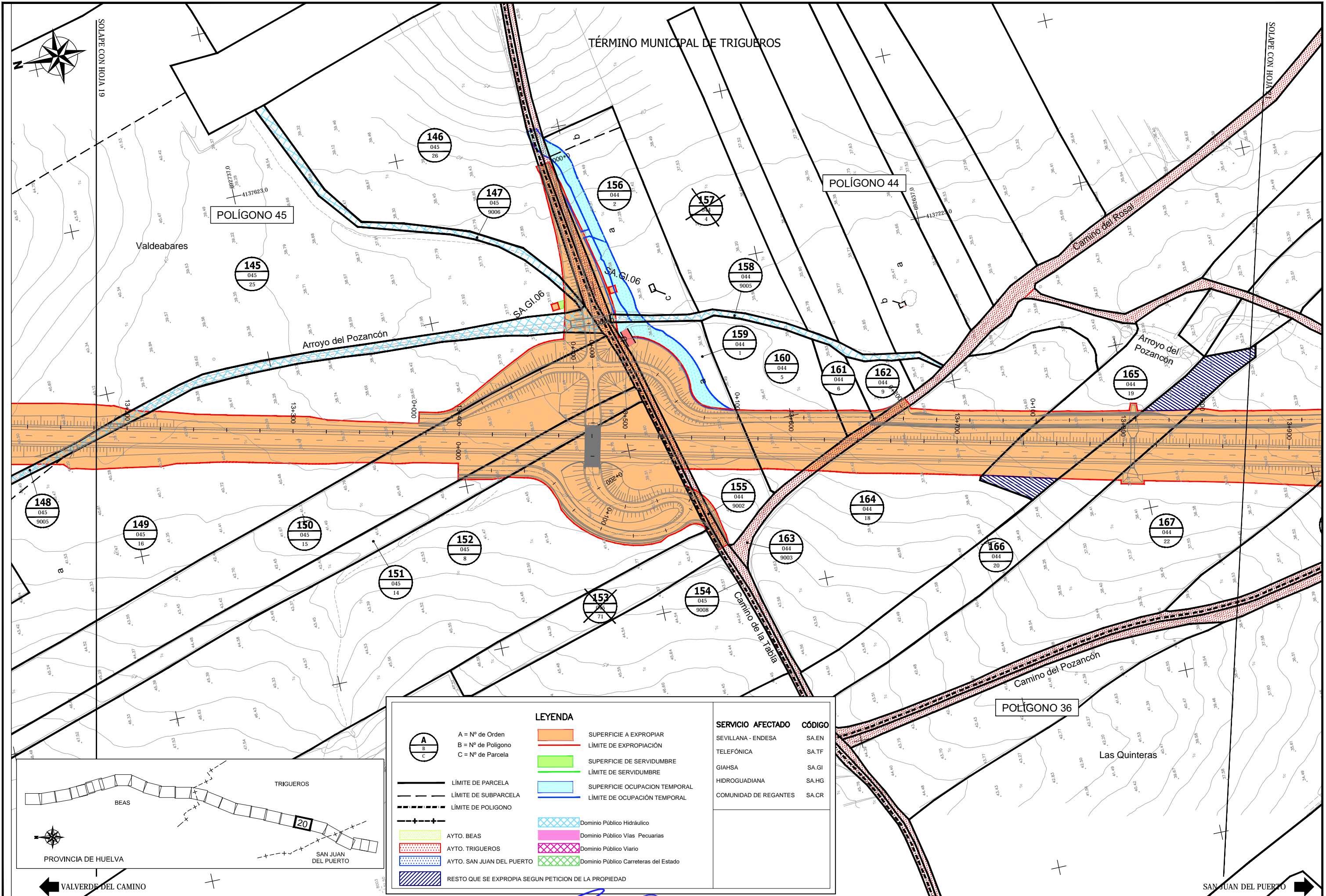
TÉRMINO MUNICIPAL DE TRIGUEROS

LEYENDA		SERVICIO AFECTADO	CÓDIGO
	A = N° de Orden B = N° de Polígono C = N° de Parcela		SUPERFICIE A EXPROPIAR
	LÍMITE DE PARCELA		LÍMITE DE EXPROPIACIÓN
	LÍMITE DE SUBPARCELA		SUPERFICIE DE SERVIDUMBRE
	LÍMITE DE POLIGONO		LÍMITE DE SERVIDUMBRE
	AYTO. BEAS		SUPERFICIE OCUPACION TEMPORAL
	AYTO. TRIGUEROS		LÍMITE DE OCUPACIÓN TEMPORAL
	AYTO. SAN JUAN DEL PUERTO		Dominio Público Hidráulico
	RESTO QUE SE EXPROPIA SEGUN PETICION DE LA PROPIEDAD		Dominio Público Vías Pecuarías
			Dominio Público Viario
			Dominio Público Carreteras del Estado
			SEVILLANA - ENDESA SA.EN
			TELEFÓNICA SA.TF
			GIAHSA SA.GI
			HIDROGUADIANA SA.HG
			COMUNIDAD DE REGANTES SA.CR





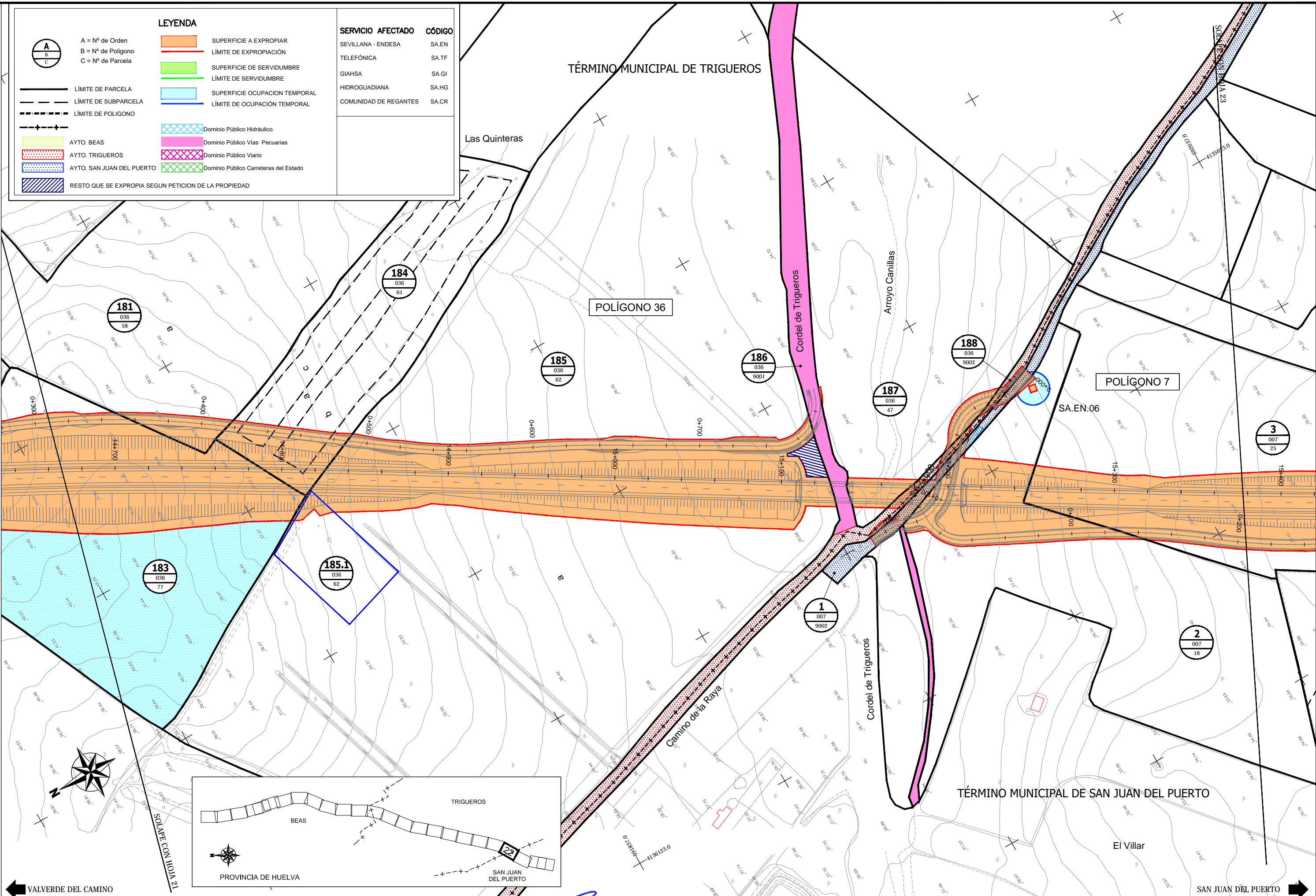
LEYENDA		SERVICIO AFECTADO	CÓDIGO		
	A = Nº de Orden B = Nº de Polígono C = Nº de Parcela		SUPERFICIE A EXPROPIAR	SEVILLANA - ENDESA	SA.EN
	LÍMITE DE PARCELA		LÍMITE DE EXPROPIACIÓN	TELEFÓNICA	SA.TF
	LÍMITE DE SUBPARCELA		SUPERFICIE DE SERVIDUMBRE	GIATSA	SA.GI
	LÍMITE DE POLIGONO		LÍMITE DE SERVIDUMBRE	HIDROGUADIANA	SA.HG
	AYTO. BEAS		SUPERFICIE OCUPACION TEMPORAL	COMUNIDAD DE REGANTES	SA.CR
	AYTO. TRIGUEROS		LÍMITE DE OCUPACIÓN TEMPORAL		
	AYTO. SAN JUAN DEL PUERTO		Domínio Público Hidráulico		
	RESTO QUE SE EXPROPIA SEGUN PETICION DE LA PROPIEDAD		Domínio Público Vías Pecuarías		
			Domínio Público Viario		
			Domínio Público Carreteras del Estado		















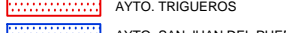
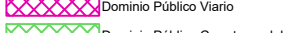
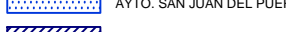



LEYENDA

	A = Nº de Orden B = Nº de Polígono C = Nº de Parcela		SUPERFICIE A EXPROPIAR
	LÍMITE DE PARCELA		LÍMITE DE EXPROPIACIÓN
	LÍMITE DE SUBPARCELA		SUPERFICIE DE SERVIDUMBRE
	LÍMITE DE POLÍGONO		LÍMITE DE SERVIDUMBRE
	LÍMITE DE PARCELA		SUPERFICIE OCUPACIÓN TEMPORAL
	AYTO. BEAS		LÍMITE DE OCUPACIÓN TEMPORAL
	AYTO. TRIGUEROS		Dominio Público Hidráulico
	AYTO. SAN JUAN DEL PUERTO		Dominio Público Vías Pecuarías
	RESTO QUE SE EXPROPIA SEGUN PETICION DE LA PROPIEDAD		Dominio Público Viario
			Dominio Público Carreteras del Estado

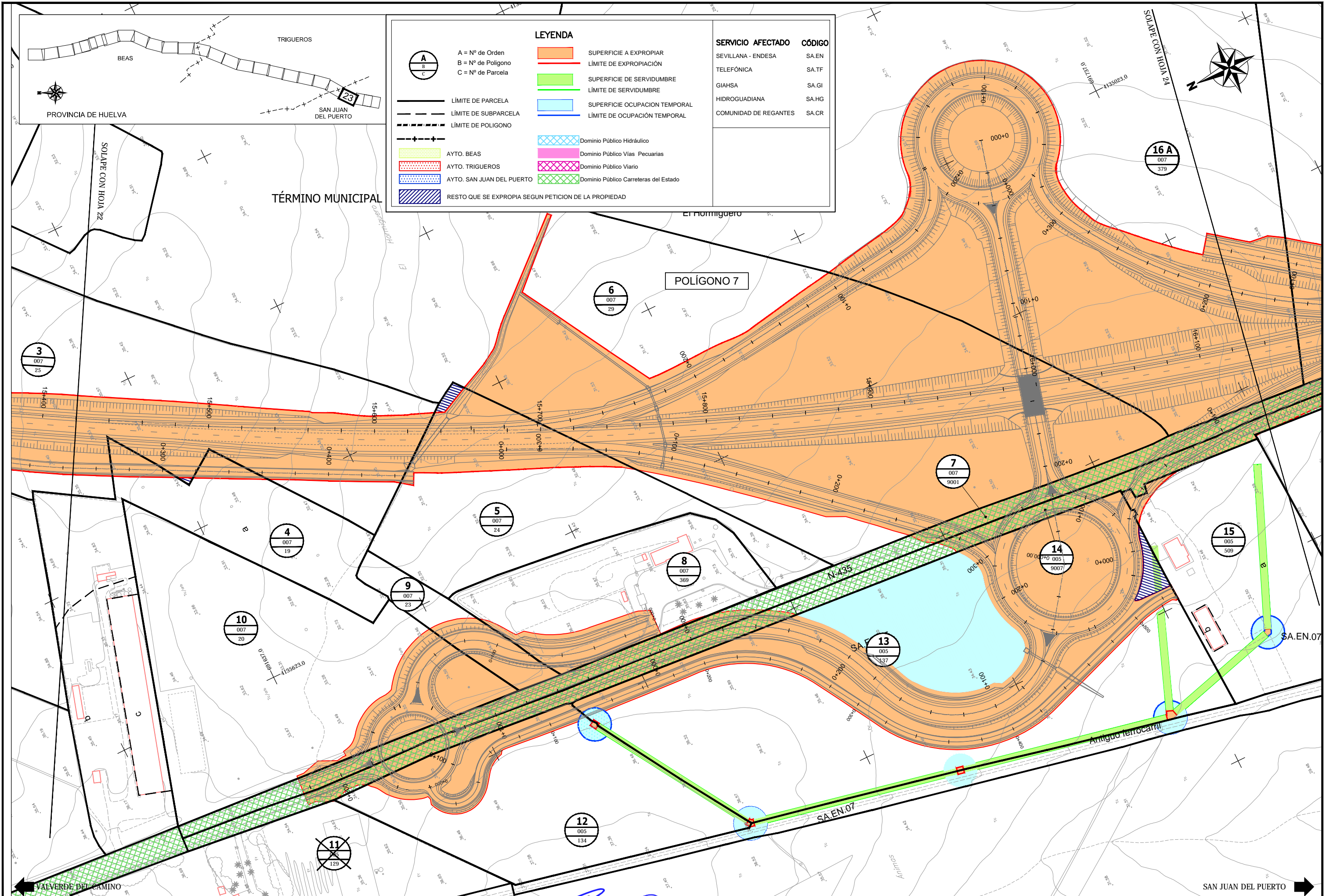
SERVICIO AFECTADO	CÓDIGO
SEVILLANA - ENDESA	SA.EN
TELFÓNICA	SA.TF
GIAHSA	SA.GI
HIDROGUADIANA	SA.HG
COMUNIDAD DE REGANTES	SA.CR



LEYENDA		SERVICIO AFECTADO	CÓDIGO
	A = Nº de Orden B = Nº de Polígono C = Nº de Parcela	SEVILLANA - ENDESA	SA.EN
	SUPERFICIE A EXPROPIAR	TELEFÓNICA	SA.TF
	LÍMITE DE EXPROPIACIÓN	GIAHSA	SA.GI
	SUPERFICIE DE SERVIDUMBRE	HIDROGUADIANA	SA.HG
	LÍMITE DE SERVIDUMBRE	COMUNIDAD DE REGANTES	SA.CR
	SUPERFICIE OCUPACION TEMPORAL		
	LÍMITE DE OCUPACIÓN TEMPORAL		
	Resto que se expropia según petición de la propiedad		
	Resto que se expropia según petición de la propiedad		

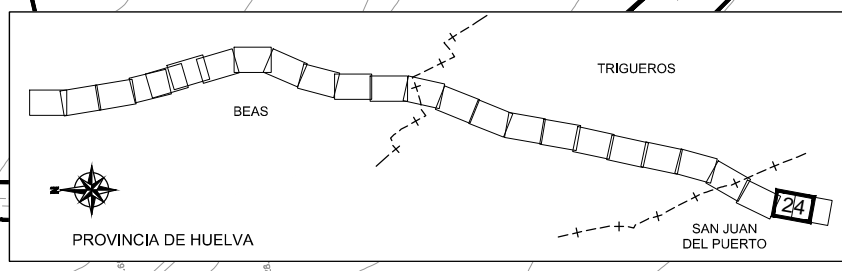
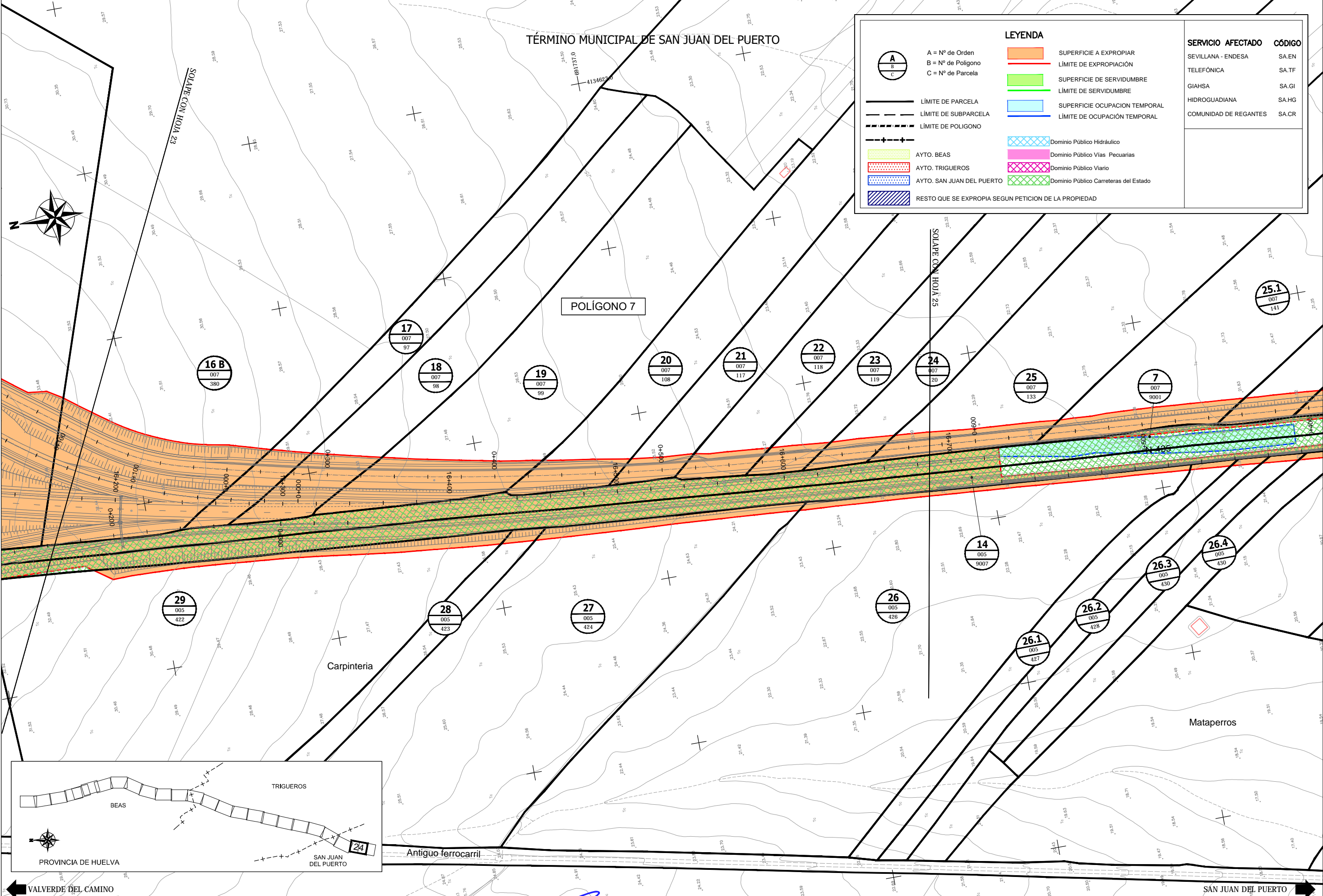
LEYENDA		SERVICIO AFECTADO	CÓDIGO
	A = Nº de Orden B = Nº de Polígono C = Nº de Parcela		SUPERFICIE A EXPROPIAR
	LÍMITE DE EXPROPIACIÓN		SUPERFICIE DE SERVIDUMBRE
	LÍMITE DE SERVIDUMBRE		SUPERFICIE OCUPACION TEMPORAL
	LÍMITE DE PARCELA		LÍMITE DE OCUPACIÓN TEMPORAL
	LÍMITE DE SUBPARCELA		Dominio Público Hidráulico
	LÍMITE DE POLIGONO		Dominio Público Vías Pecuarías
	AYTO. BEAS		Dominio Público Viarío
	AYTO. TRIGUEROS		Dominio Público Carreteras del Estado
	AYTO. SAN JUAN DEL PUERTO		
	RESTO QUE SE EXPROPIA SEGUN PETICION DE LA PROPIEDAD		

SERVICIO AFECTADO	CÓDIGO
SEVILLANA - ENDESA	SA.EN
TELEFÓNICA	SA.TF
GIAHSA	SA.GI
HIDROGUADIANA	SA.HG
COMUNIDAD DE REGANTES	SA.CR

















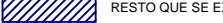


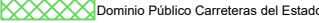
TÉRMINO MUNICIPAL DE SAN JUAN DEL PUERTO

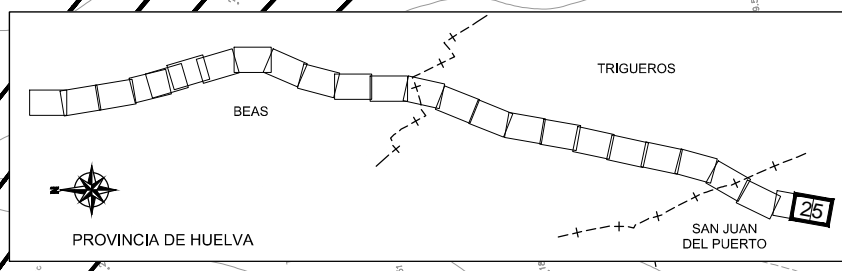
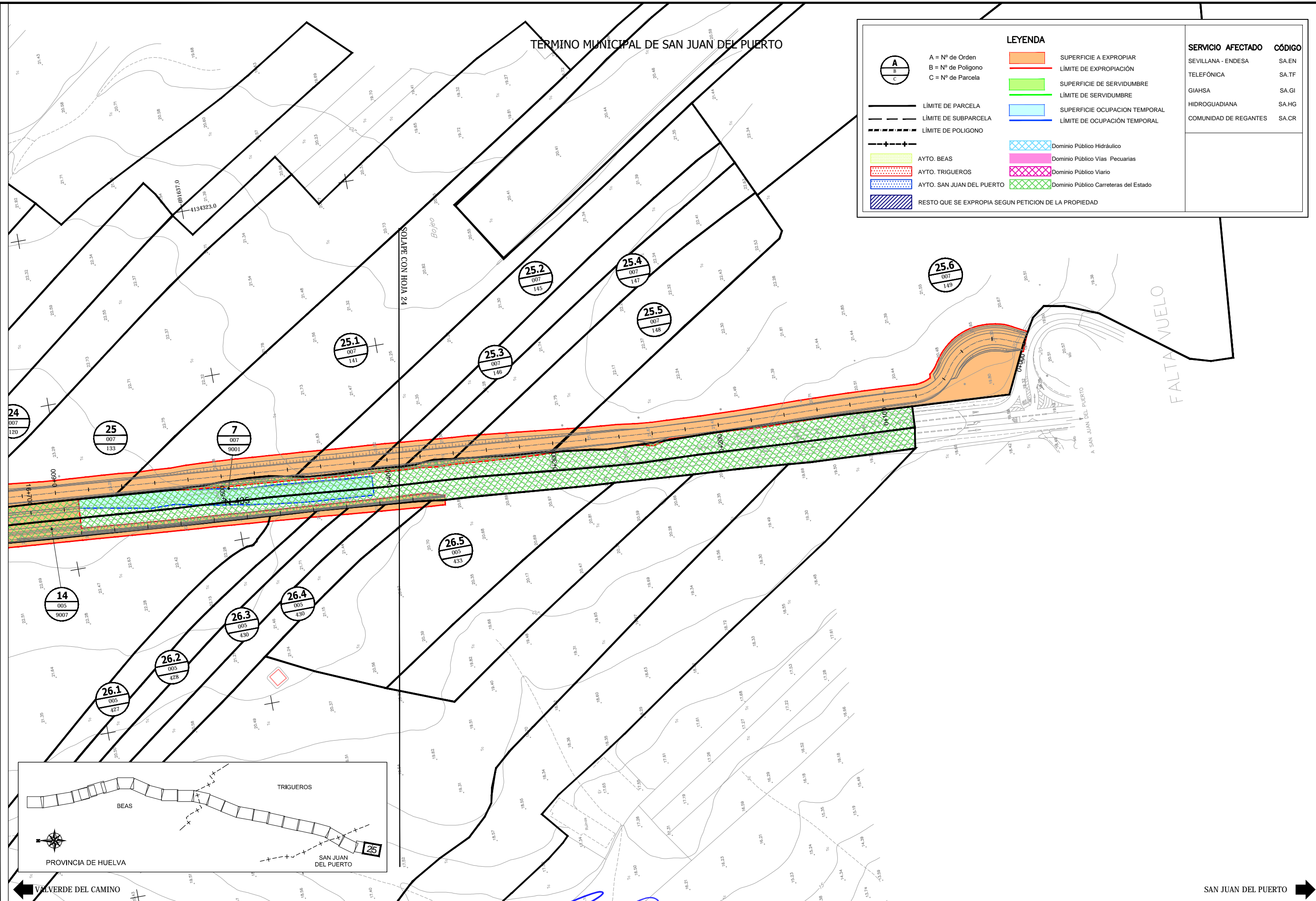
LEYENDA		SERVICIO AFECTADO	CÓDIGO
	A = Nº de Orden B = Nº de Polígono C = Nº de Parcela	SEVILLANA - ENDESA	SA.EN
	SUPERFICIE A EXPROPIAR	TELEFÓNICA	SA.TF
	LÍMITE DE EXPROPIACIÓN	GIAHSA	SA.GI
	SUPERFICIE DE SERVIDUMBRE	HIDROGUADIANA	SA.HG
	LÍMITE DE SERVIDUMBRE	COMUNIDAD DE REGANTES	SA.CR
	SUPERFICIE OCUPACION TEMPORAL		
	LÍMITE DE OCUPACIÓN TEMPORAL		
	LÍMITE DE PARCELA		
	LÍMITE DE SUBPARCELA		
	LÍMITE DE POLIGONO		
	AYTO. BEAS		Dominio Público Hidráulico
	AYTO. TRIGUEROS		Dominio Público Vías Pecuarías
	AYTO. SAN JUAN DEL PUERTO		Dominio Público Viario
	RESTO QUE SE EXPROPIA SEGUN PETICION DE LA PROPIEDAD		Dominio Público Carreteras del Estado



VALVERDE DEL CAMINO ← SAN JUAN DEL PUERTO →

TERMINO MUNICIPAL DE SAN JUAN DEL PUERTO

LEYENDA		SERVICIO AFECTADO	CÓDIGO		
	A = Nº de Orden B = Nº de Polígono C = Nº de Parcela		SUPERFICIE A EXPROPIAR	SEVILLANA - ENDESA	SA.EN
	LÍMITE DE PARCELA		LÍMITE DE EXPROPIACIÓN	TELEFÓNICA	SA.TF
	LÍMITE DE SUBPARCELA		SUPERFICIE DE SERVIDUMBRE	GIAHSA	SA.GI
	LÍMITE DE POLIGONO		LÍMITE DE SERVIDUMBRE	HIDROGUADIANA	SA.HG
	AYTO. BEAS		SUPERFICIE OCUPACION TEMPORAL	COMUNIDAD DE REGANTES	SA.CR
	AYTO. TRIGUEROS		LÍMITE DE OCUPACIÓN TEMPORAL		
	AYTO. SAN JUAN DEL PUERTO		Dominio Público Hidráulico		
	RESTO QUE SE EXPROPIA SEGUN PETICION DE LA PROPIEDAD		Dominio Público Vías Pecuarías		
			Dominio Público Vario		
			Dominio Público Carreteras del Estado		





Apéndice 4: Fichas parcelas (Se incluyen únicamente las parcelas nuevas)



MINISTERIO
DE FOMENTO


SECRETARÍA DE ESTADO DE INFRAESTRUCTURAS, TRANSPORTE Y VIVIENDA
SECRETARÍA GENERAL DE INFRAESTRUCTURAS
DIRECCIÓN GENERAL DE CARRETERAS
DEMARCACIÓN DE CARRETERAS DEL ESTADO EN ANDALUCÍA OCCIDENTAL

Proyecto Modificado Nº 1 Variante de las poblaciones de Beas y Trigueros
en la Carretera N-435, del p.k. 203 al 221,5. Provincia de Huelva.
CLAVE 23-H-3930

Término municipal de Beas



FICHAS DE DATOS DE LA PARCELA AFECTADA

PROYECTO: PROYECTO DE CONSTRUCCIÓN VARIANTE DE KAS POBLACIONES DE BEAS Y TRIGUEROS EN LA CARRETERA N-435, DEL PK 205,8 AL 218,8. CLAVE: 23-H-3930					
MUNICIPIO: Beas					
PROVINCIA: Huelva		FECHA: Jun.-2016			
COMUNIDAD AUTÓNOMA: ANDALUCÍA		Nº DE ORDEN: 21-0118.051.1			
TITULARIDAD					
DATOS DEL TITULAR CATASTRAL		DATOS DEL TITULAR ACTUAL			
NOMBRE: GOMEZ BELTRAN LORENZO					
DNI/CIF: 29697709V					
DOMICILIO: CL JOSE MARIA MARTORELL 6 Pt:01 Pt:1					
LOCALIDAD Y C. POSTAL: 14005 CORDOBA (CORDOBA)					
TELÉFONO:					
REPRESENTANTE:				D.N.I.:	
DATOS DEL REGISTRO					
REGISTRO:					
FINCA:	TOMO:	SECCIÓN:	LIBRO:	FOLIO:	
INSCRIPCIÓN:		CARGAS:			
DATOS CATASTRALES					
PARAJE: CAÑUELO	SUPERFICIE (m2): 8.187	CALIF. FISCAL: RÚSTICA			
POLÍGONO: 47	VALOR CATASTRAL: 89,93 €				
PARCELA: 520	CALIF. URBANÍSTICA RURAL				
CARACTERÍSTICAS DE LA FINCA					
NATURALEZA:	RURAL				
APROVECHAMIENTO ACTUAL:	ENCINAR Y OLIVOS SECANOS				
FORMA Y CONFIGURACIÓN:	IRREGULAR				
AFECCIÓN					
Tipo de Afección (Total/Parcial):		PARCIAL	División de la Parcela (SI/NO): NO		
BIENES AFECTADOS					
Subparcela	Aprovechamiento	Expropiación Definitiva (m2)	Servidumbre (m2)	Ocupación Temporal(m2)	Total Afección (m2)
	ENCINAR Y OLIVOS SECANOS	0		0	0
Total Afecciones:		0	0	0	0
CONSTRUCCIONES AFECTADAS Y OTROS ELEMENTOS VALORABLES:					
Tipo	Medición (ud)	Medición (m)	Medición (m2)	Descripción	

PROYECTO: PROYECTO DE CONSTRUCCIÓN VARIANTE DE KAS POBLACIONES DE BEAS Y TRIGUEROS EN LA CARRETERA N-435, DEL PK 205,8 AL 218,8. CLAVE: 23-H-3930	
MUNICIPIO: Beas	
PROVINCIA: Huelva	FECHA: Jun.-2016
COMUNIDAD AUTÓNOMA: ANDALUCÍA	Nº DE ORDEN: 21-0118.051.1
PLANO DE SITUACIÓN	
	
FOTOGRAFÍA	
	

FICHAS DE DATOS DE LA PARCELA AFECTADA

PROYECTO: PROYECTO DE CONSTRUCCIÓN VARIANTE DE KAS POBLACIONES DE BEAS Y TRIGUEROS EN LA CARRETERA N-435, DEL PK 205,8 AL 218,8. CLAVE: 23-H-3930					
MUNICIPIO: Beas					
PROVINCIA: Huelva		FECHA: Jun.-2016			
COMUNIDAD AUTÓNOMA: ANDALUCÍA		Nº DE ORDEN: 21-0643.051.2			
TITULARIDAD					
DATOS DEL TITULAR CATASTRAL		DATOS DEL TITULAR ACTUAL			
NOMBRE: AYUNTAMIENTO DE BEAS					
DNI/CIF: 29697709V					
DOMICILIO: PZ ESPAÑA 12					
LOCALIDAD Y C. POSTAL: 21630 BEAS (HUELVA)					
TELÉFONO:					
REPRESENTANTE:				D.N.I.:	
DATOS DEL REGISTRO					
REGISTRO:					
FINCA:	TOMO:	SECCIÓN:	LIBRO:	FOLIO:	
INSCRIPCIÓN:					
DATOS CATASTRALES					
PARAJE: CAMINO	SUPERFICIE (m2): 6.030	CALIF. FISCAL: RÚSTICA			
POLÍGONO: 47	VALOR CATASTRAL: -	€			
PARCELA: 9003	CALIF. URBANÍSTICA RURAL				
CARACTERÍSTICAS DE LA FINCA					
NATURALEZA:	RURAL				
APROVECHAMIENTO ACTUAL:	IMPRODUCTIVO				
FORMA Y CONFIGURACIÓN:	IRREGULAR				
AFECCIÓN					
Tipo de Afección (Total/Parcial):		PARCIAL	División de la Parcela (SÍ/NO): NO		
BIENES AFECTADOS					
Subparcela	Aprovechamiento	Expropiación Definitiva (m2)	Servidumbre (m2)	Ocupación Temporal(m2)	Total Afección (m2)
	IMPRODUCTIVO	0	0	0	0
Total Afecciones:		0	0	0	0
CONSTRUCCIONES AFECTADAS Y OTROS ELEMENTOS VALORABLES:					
Tipo	Medición (ud)	Medición (m)	Medición (m2)	Descripción	

PROYECTO: PROYECTO DE CONSTRUCCIÓN VARIANTE DE KAS POBLACIONES DE BEAS Y TRIGUEROS EN LA CARRETERA N-435, DEL PK 205,8 AL 218,8. CLAVE: 23-H-3930	
MUNICIPIO: Beas	
PROVINCIA: Huelva	FECHA: Jun.-2016
COMUNIDAD AUTÓNOMA: ANDALUCÍA	Nº DE ORDEN: 21-0643.051.2
PLANO DE SITUACIÓN	
	
FOTOGRAFÍA	
	

FICHAS DE DATOS DE LA PARCELA AFECTADA

PROYECTO: PROYECTO DE CONSTRUCCIÓN VARIANTE DE KAS POBLACIONES DE BEAS Y TRIGUEROS EN LA CARRETERA N-435, DEL PK 205,8 AL 218,8. CLAVE: 23-H-3930					
MUNICIPIO: Beas					
PROVINCIA: Huelva		FECHA: Jun.-2016			
COMUNIDAD AUTÓNOMA: ANDALUCÍA		Nº DE ORDEN: 21-0118.051.3			
TITULARIDAD					
DATOS DEL TITULAR CATASTRAL		DATOS DEL TITULAR ACTUAL			
NOMBRE: 0					
DNI/CIF: 0					
DOMICILIO: 0					
LOCALIDAD Y C.º: 0					
POSTAL:					
TELÉFONO:					
REPRESENTANTE:				D.N.I.:	
DATOS DEL REGISTRO					
REGISTRO:					
FINCA:	TOMO:	SECCIÓN:	LIBRO:	FOLIO:	
INSCRIPCIÓN:					
DATOS CATASTRALES					
PARAJE: CAÑUELO	SUPERFICIE (m2): 0	CALIF. FISCAL: RÚSTICA			
POLÍGONO: 47	VALOR CATASTRAL: 722,18 €				
PARCELA: 516	CALIF. URBANÍSTICA	RURAL			
CARACTERÍSTICAS DE LA FINCA					
NATURALEZA:	RURAL				
APROVECHAMIENTO ACTUAL:	LABOR SECANO				
FORMA Y CONFIGURACIÓN:	IRREGULAR				
AFECCIÓN					
Tipo de Afección (Total/Parcial):		PARCIAL	División de la Parcela (SÍ/NO): NO		
BIENES AFECTADOS					
Subparcela	Aprovechamiento	Expropiación Definitiva (m2)	Servidumbre (m2)	Ocupación Temporal(m2)	Total Afección (m2)
	LABOR SECANO	0	16	0	16
Total Afecciones:		0	16	0	16
CONSTRUCCIONES AFECTADAS Y OTROS ELEMENTOS VALORABLES:					
Tipo	Medición (ud)	Medición (m)	Medición (m2)	Descripción	

PROYECTO: PROYECTO DE CONSTRUCCIÓN VARIANTE DE KAS POBLACIONES DE BEAS Y TRIGUEROS EN LA CARRETERA N-435, DEL PK 205,8 AL 218,8. CLAVE: 23-H-3930			
MUNICIPIO: Beas			
PROVINCIA: Huelva		FECHA: Jun.-2016	
COMUNIDAD AUTÓNOMA: ANDALUCÍA		Nº DE ORDEN: 21-0118.051.3	
PLANO DE SITUACIÓN			
FOTOGRAFÍA			

FICHAS DE DATOS DE LA PARCELA AFECTADA

PROYECTO: PROYECTO DE CONSTRUCCIÓN VARIANTE DE KAS POBLACIONES DE BEAS Y TRIGUEROS EN LA CARRETERA N-435, DEL PK 205,8 AL 218,8. CLAVE: 23-H-3930					
MUNICIPIO: Beas					
PROVINCIA: Huelva		FECHA: Jun.-2016			
COMUNIDAD AUTÓNOMA: ANDALUCÍA		Nº DE ORDEN: 21-0118.069.1			
TITULARIDAD					
DATOS DEL TITULAR CATASTRAL		DATOS DEL TITULAR ACTUAL			
NOMBRE: GAVINO CRUZ ENCARNACION					
DNI/CIF: 29771051N					
DOMICILIO: CL JACINTO RAMIREZ 13 Pl:01					
LOCALIDAD Y C.: 21630 BEAS (HUELVA)					
POSTAL:					
TELÉFONO:					
REPRESENTANTE:		D.N.I.:			
DATOS DEL REGISTRO					
REGISTRO:					
FINCA:	TOMO:	SECCIÓN:	LIBRO:	FOLIO:	
INSCRIPCIÓN:					
DATOS CATASTRALES					
PARAJE: ROSALILLOS	SUPERFICIE (m2): 2.857	CALIF. FISCAL: RÚSTICA			
POLÍGONO: 47	VALOR CATASTRAL: 101,15	€			
PARCELA: 270	CALIF. URBANÍSTICA	RURAL			
CARACTERÍSTICAS DE LA FINCA					
NATURALEZA:	RURAL				
APROVECHAMIENTO ACTUAL:	OLIVO SECANO				
FORMA Y CONFIGURACIÓN:	IRREGULAR				
AFECCIÓN					
Tipo de Afección (Total/Parcial):		PARCIAL	División de la Parcela (SÍ/NO): NO		
BIENES AFECTADOS					
Subparcela	Aprovechamiento	Expropiación Definitiva (m2)	Servidumbre (m2)	Ocupación Temporal(m2)	Total Afección (m2)
	OLIVO SECANO	16	31	106	153
Total Afecciones:		16	31	106	153
CONSTRUCCIONES AFECTADAS Y OTROS ELEMENTOS VALORABLES:					
Tipo	Medición (ud)	Medición (m)	Medición (m2)	Descripción	

PROYECTO: PROYECTO DE CONSTRUCCIÓN VARIANTE DE KAS POBLACIONES DE BEAS Y TRIGUEROS EN LA CARRETERA N-435, DEL PK 205,8 AL 218,8. CLAVE: 23-H-3930	
MUNICIPIO: Beas	
PROVINCIA: Huelva	FECHA: Jun.-2016
COMUNIDAD AUTÓNOMA: ANDALUCÍA	Nº DE ORDEN: 21-0118.069.1
PLANO DE SITUACIÓN	
FOTOGRAFÍA	

FICHAS DE DATOS DE LA PARCELA AFECTADA

PROYECTO: PROYECTO DE CONSTRUCCIÓN VARIANTE DE KAS POBLACIONES DE BEAS Y TRIGUEROS EN LA CARRETERA N-435, DEL PK 205,8 AL 218,8. CLAVE: 23-H-3930					
MUNICIPIO: Beas					
PROVINCIA: Huelva		FECHA: Jun.-2016			
COMUNIDAD AUTÓNOMA: ANDALUCÍA		Nº DE ORDEN: 21-0118.117.1			
TITULARIDAD					
DATOS DEL TITULAR CATASTRAL		DATOS DEL TITULAR ACTUAL			
NOMBRE: RAMIRES SAYAGO INMACULADA					
DNI/CIF: 29723944D					
DOMICILIO: CL LEPE 59					
LOCALIDAD Y C. POSTAL: 21450 CARTAYA (HUELVA)					
TELÉFONO:					
REPRESENTANTE:				D.N.I.:	
DATOS DEL REGISTRO					
REGISTRO:					
FINCA:	TOMO:	SECCIÓN:	LIBRO:	FOLIO:	
INSCRIPCIÓN:					
DATOS CATASTRALES					
PARAJE: HOYO VALDEPERROS	SUPERFICIE (m2): 13.670	CALIF. FISCAL: RÚSTICA			
POLÍGONO: 47	VALOR CATASTRAL: 11.487,56 €				
PARCELA: 58	CALIF. URBANÍSTICA 481,58 RURAL				
CARACTERÍSTICAS DE LA FINCA					
NATURALEZA:	RURAL				
APROVECHAMIENTO ACTUAL:	OLIVOS SECANO				
FORMA Y CONFIGURACIÓN:	IRREGULAR				
AFECCIÓN					
Tipo de Afección (Total/Parcial):		PARCIAL	División de la Parcela (S/NO): NO		
BIENES AFECTADOS					
Subparcela	Aprovechamiento	Expropiación Definitiva (m2)	Servidumbre (m2)	Ocupación Temporal(m2)	Total Afección (m2)
	OLIVOS SECANO	0	175	0	175
Total Afecciones:		0	175	0	175
CONSTRUCCIONES AFECTADAS Y OTROS ELEMENTOS VALORABLES:					
Tipo	Medición (ud)	Medición (m)	Medición (m2)	Descripción	

PROYECTO: PROYECTO DE CONSTRUCCIÓN VARIANTE DE KAS POBLACIONES DE BEAS Y TRIGUEROS EN LA CARRETERA N-435, DEL PK 205,8 AL 218,8. CLAVE: 23-H-3930	
MUNICIPIO: Beas	
PROVINCIA: Huelva	FECHA: Jun.-2016
COMUNIDAD AUTÓNOMA: ANDALUCÍA	Nº DE ORDEN: 21-0118.117.1
PLANO DE SITUACIÓN	
FOTOGRAFÍA	

FICHAS DE DATOS DE LA PARCELA AFECTADA

PROYECTO: PROYECTO DE CONSTRUCCIÓN VARIANTE DE KAS POBLACIONES DE BEAS Y TRIGUEROS EN LA CARRETERA N-435, DEL PK 205,8 AL 218,8. CLAVE: 23-H-3930					
MUNICIPIO: Beas					
PROVINCIA: Huelva		FECHA: Jun.-2016			
COMUNIDAD AUTÓNOMA: ANDALUCÍA		Nº DE ORDEN: 21-0118.117.2			
TITULARIDAD					
DATOS DEL TITULAR CATASTRAL		DATOS DEL TITULAR ACTUAL			
NOMBRE: RAMIRES SAYAGO INMACULADA					
DNI/CIF: 29723944D					
DOMICILIO: CL LEPE 59					
LOCALIDAD Y C. POSTAL: 21450 CARTAYA (HUELVA)					
TELÉFONO:					
REPRESENTANTE:		D.N.I.:			
DATOS DEL REGISTRO					
REGISTRO:					
FINCA:	TOMO:	SECCIÓN:	LIBRO:	FOLIO:	
INSCRIPCIÓN:					
DATOS CATASTRALES					
PARAJE: HOYO VALDEPERROS	SUPERFICIE (m2): 14.019	CALIF. FISCAL: RÚSTICA			
POLÍGONO: 47	VALOR CATASTRAL: 784,07 €				
PARCELA: 59	CALIF. URBANÍSTICA RURAL				
CARACTERÍSTICAS DE LA FINCA					
NATURALEZA:	RURAL				
APROVECHAMIENTO ACTUAL:	OLIVOS SECANO				
FORMA Y CONFIGURACIÓN:	IRREGULAR				
AFECCIÓN					
Tipo de Afección (Total/Parcial):		PARCIAL	División de la Parcela (S/NO): NO		
BIENES AFECTADOS					
Subparcela	Aprovechamiento	Expropiación Definitiva (m2)	Servidumbre (m2)	Ocupación Temporal(m2)	Total Afección (m2)
	OLIVOS SECANO	0	94	0	94
Total Afecciones:		0	94	0	94
CONSTRUCCIONES AFECTADAS Y OTROS ELEMENTOS VALORABLES:					
Tipo	Medición (ud)	Medición (m)	Medición (m2)	Descripción	

PROYECTO: PROYECTO DE CONSTRUCCIÓN VARIANTE DE KAS POBLACIONES DE BEAS Y TRIGUEROS EN LA CARRETERA N-435, DEL PK 205,8 AL 218,8. CLAVE: 23-H-3930	
MUNICIPIO: Beas	
PROVINCIA: Huelva	
COMUNIDAD AUTÓNOMA: ANDALUCÍA	
FECHA: Jun.-2016	
Nº DE ORDEN: 21-0118.117.2	
PLANO DE SITUACIÓN	
FOTOGRAFÍA	

FICHAS DE DATOS DE LA PARCELA AFECTADA

PROYECTO: PROYECTO DE CONSTRUCCIÓN VARIANTE DE KAS POBLACIONES DE BEAS Y TRIGUEROS EN LA CARRETERA N-435, DEL PK 205,8 AL 218,8. CLAVE: 23-H-3930					
MUNICIPIO: Beas					
PROVINCIA: Huelva	FECHA: Jun.-2016				
COMUNIDAD AUTÓNOMA: ANDALUCÍA	Nº DE ORDEN: 21-0118.122.1				
TITULARIDAD					
DATOS DEL TITULAR CATASTRAL		DATOS DEL TITULAR ACTUAL			
NOMBRE: MENENDEZ LOPEZ FRANCISCO					
DNI/CIF: 44216760L					
DOMICILIO: CL LEPE 59					
LOCALIDAD Y C. POSTAL: CR LA ESTACION ANIMAS 10					
TELÉFONO:					
REPRESENTANTE:		D.N.I.:			
DATOS DEL REGISTRO					
REGISTRO:					
FINCA:	TOMO:	SECCIÓN:	LIBRO:	FOLIO:	
INSCRIPCIÓN:					
DATOS CATASTRALES					
PARAJE: TORCALES	SUPERFICIE (m2): 4.056	CALIF. FISCAL: RÚSTICA			
POLÍGONO: 47	VALOR CATASTRAL: 140,19 €				
PARCELA: 117	CALIF. URBANÍSTICA RURAL				
CARACTERÍSTICAS DE LA FINCA					
NATURALEZA:	RURAL				
APROVECHAMIENTO ACTUAL:	OLIVOS SECANO				
FORMA Y CONFIGURACIÓN:	IRREGULAR				
AFECCIÓN					
Tipo de Afección (Total/Parcial):		PARCIAL	División de la Parcela (S/NO): NO		
BIENES AFECTADOS					
Subparcela	Aprovechamiento	Expropiación Definitiva (m2)	Servidumbre (m2)	Ocupación Temporal(m2)	Total Afección (m2)
	OLIVOS SECANO	16	114	167	297
Total Afecciones:		16	114	167	297
CONSTRUCCIONES AFECTADAS Y OTROS ELEMENTOS VALORABLES:					
Tipo	Medición (ud)	Medición (m)	Medición (m2)	Descripción	

PROYECTO: PROYECTO DE CONSTRUCCIÓN VARIANTE DE KAS POBLACIONES DE BEAS Y TRIGUEROS EN LA CARRETERA N-435, DEL PK 205,8 AL 218,8. CLAVE: 23-H-3930	
MUNICIPIO: Beas	
PROVINCIA: Huelva	FECHA: Jun.-2016
COMUNIDAD AUTÓNOMA: ANDALUCÍA	Nº DE ORDEN: 21-0118.122.1
PLANO DE SITUACIÓN	
FOTOGRAFÍA	

FICHAS DE DATOS DE LA PARCELA AFECTADA

PROYECTO: PROYECTO DE CONSTRUCCIÓN VARIANTE DE KAS POBLACIONES DE BEAS Y TRIGUEROS EN LA CARRETERA N-435, DEL PK 205,8 AL 218,8. CLAVE: 23-H-3930					
MUNICIPIO: Beas					
PROVINCIA: Huelva		FECHA: Jun.-2016			
COMUNIDAD AUTÓNOMA: ANDALUCÍA		Nº DE ORDEN: 21-0118.153.1			
TITULARIDAD					
DATOS DEL TITULAR CATASTRAL		DATOS DEL TITULAR ACTUAL			
NOMBRE: BANDO BELTRAN JUANA LUISA (Y 4HNOS)					
DNI/CIF: 28277699G					
DOMICILIO: CL CARDENAL ALBORNOZ 5 PI:02					
LOCALIDAD Y C. POSTAL: 21001 HUELVA (HUELVA)					
TELÉFONO:					
REPRESENTANTE:				D.N.I.:	
DATOS DEL REGISTRO					
REGISTRO:					
FINCA:	TOMO:	SECCIÓN:	LIBRO:	FOLIO:	
INSCRIPCIÓN:					
DATOS CATASTRALES					
PARAJE: TRAVIESAS	SUPERFICIE (m2): 4.493	CALIF. FISCAL: RÚSTICA			
POLÍGONO: 38	VALOR CATASTRAL: 603,20 €				
PARCELA: 218	CALIF. URBANÍSTICA RURAL				
CARACTERÍSTICAS DE LA FINCA					
NATURALEZA:	RURAL				
APROVECHAMIENTO ACTUAL:	LABOR SECANO				
FORMA Y CONFIGURACIÓN:	IRREGULAR				
AFECCIÓN					
Tipo de Afección (Total/Parcial):		PARCIAL	División de la Parcela (SÍ/NO): NO		
BIENES AFECTADOS					
Subparcela	Aprovechamiento	Expropiación Definitiva (m2)	Servidumbre (m2)	Ocupación Temporal(m2)	Total Afección (m2)
	LABOR SECANO	0	0	36	36
Total Afecciones:		0	0	36	36
CONSTRUCCIONES AFECTADAS Y OTROS ELEMENTOS VALORABLES:					
Tipo	Medición (ud)	Medición (m)	Medición (m2)	Descripción	

PROYECTO: PROYECTO DE CONSTRUCCIÓN VARIANTE DE KAS POBLACIONES DE BEAS Y TRIGUEROS EN LA CARRETERA N-435, DEL PK 205,8 AL 218,8. CLAVE: 23-H-3930	
MUNICIPIO: Beas	
PROVINCIA: Huelva	
COMUNIDAD AUTÓNOMA: ANDALUCÍA	
FECHA: Jun.-2016	
Nº DE ORDEN: 21-0118.153.1	
PLANO DE SITUACIÓN	
FOTOGRAFÍA	

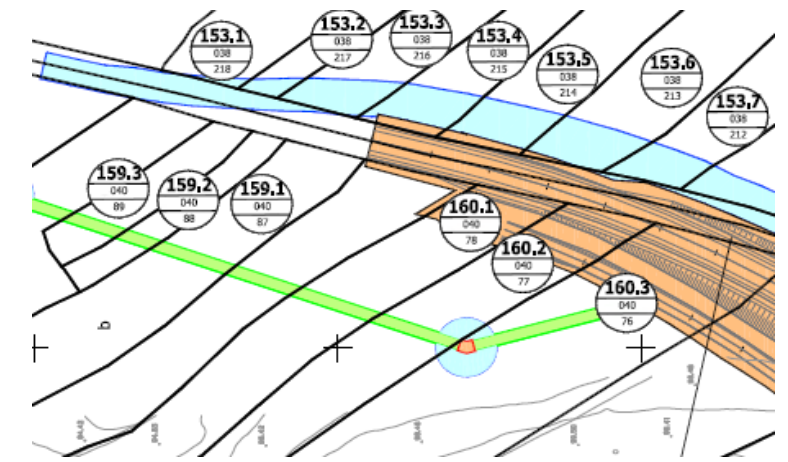

FICHAS DE DATOS DE LA PARCELA AFECTADA

PROYECTO: PROYECTO DE CONSTRUCCIÓN VARIANTE DE KAS POBLACIONES DE BEAS Y TRIGUEROS EN LA CARRETERA N-435, DEL PK 205,8 AL 218,8. CLAVE: 23-H-3930					
MUNICIPIO: Beas					
PROVINCIA: Huelva		FECHA: Jun.-2016			
COMUNIDAD AUTÓNOMA: ANDALUCÍA		Nº DE ORDEN: 21-0118.153.2			
TITULARIDAD					
DATOS DEL TITULAR CATASTRAL		DATOS DEL TITULAR ACTUAL			
NOMBRE: RAMIREZ LEÑERO MANUEL		QUINTERO RODRIGUEZ M TERESA			
DNI/CIF: 29697734L		29711172W			
DOMICILIO: AV DE ANDALUCIA 14		AV DE ANDALUCIA 14			
LOCALIDAD Y C.: 21630 BEAS (HUELVA)		21630 BEAS (HUELVA)			
POSTAL:					
TELÉFONO:					
REPRESENTANTE:		D.N.I.:			
DATOS DEL REGISTRO					
REGISTRO:					
FINCA:	TOMO:	SECCIÓN:	LIBRO:	FOLIO:	
INSCRIPCIÓN:					
DATOS CATASTRALES					
PARAJE: TRAVIESAS	SUPERFICIE (m2): 2.065		CALIF. FISCAL: RÚSTICA		
POLÍGONO: 38	VALOR CATASTRAL: 579,54 €				
PARCELA: 217	CALIF. URBANÍSTICA		RURAL		
CARACTERÍSTICAS DE LA FINCA					
NATURALEZA:	RURAL				
APROVECHAMIENTO ACTUAL:	VIÑA SECANO				
FORMA Y CONFIGURACIÓN:	IRREGULAR				
AFECCIÓN					
Tipo de Afección (Total/Parcial):		PARCIAL	División de la Parcela (S/NO): NO		
BIENES AFECTADOS					
Subparcela	Aprovechamiento	Expropiación Definitiva (m2)	Servidumbre (m2)	Ocupación Temporal(m2)	Total Afección (m2)
	VIÑA SECANO	0	0	89	89
Total Afecciones:		0	0	89	89
CONSTRUCCIONES AFECTADAS Y OTROS ELEMENTOS VALORABLES:					
Tipo	Medición (ud)	Medición (m)	Medición (m2)	Descripción	

PROYECTO: PROYECTO DE CONSTRUCCIÓN VARIANTE DE KAS POBLACIONES DE BEAS Y TRIGUEROS EN LA CARRETERA N-435, DEL PK 205,8 AL 218,8. CLAVE: 23-H-3930	
MUNICIPIO: Beas	
PROVINCIA: Huelva	
COMUNIDAD AUTÓNOMA: ANDALUCÍA	
FECHA: Jun.-2016	
Nº DE ORDEN: 21-0118.153.2	
PLANO DE SITUACIÓN	
FOTOGRAFÍA	

FICHAS DE DATOS DE LA PARCELA AFECTADA

PROYECTO: PROYECTO DE CONSTRUCCIÓN VARIANTE DE KAS POBLACIONES DE BEAS Y TRIGUEROS EN LA CARRETERA N-435, DEL PK 205,8 AL 218,8. CLAVE: 23-H-3930					
MUNICIPIO: Beas		FECHA: Jun.-2016			
PROVINCIA: Huelva		Nº DE ORDEN: 21-0118.153.3			
COMUNIDAD AUTÓNOMA: ANDALUCÍA					
TITULARIDAD					
DATOS DEL TITULAR CATASTRAL		DATOS DEL TITULAR ACTUAL			
NOMBRE: ROMERO SOTOMAYOR FRANCISCA (HROS)					
DNI/CIF: 0					
DOMICILIO: CL GARCIA LORCA 6					
LOCALIDAD Y C. POSTAL: 21630 BEAS (HUELVA)					
TELÉFONO:					
REPRESENTANTE: D.N.I.:					
DATOS DEL REGISTRO					
REGISTRO:					
FINCA:	TOMO:	SECCIÓN:	LIBRO:	FOLIO:	
INSCRIPCIÓN:					
DATOS CATASTRALES					
PARAJE: ZORRERA	SUPERFICIE (m2): 3.252	CALIF. FISCAL: RÚSTICA			
POLÍGONO: 38	VALOR CATASTRAL: 302,20 €				
PARCELA: 216	CALIF. URBANÍSTICA RURAL				
CARACTERÍSTICAS DE LA FINCA					
NATURALEZA:	RURAL				
APROVECHAMIENTO ACTUAL:	LABOR SECANO				
FORMA Y CONFIGURACIÓN:	IRREGULAR				
AFECCIÓN					
Tipo de Afección (Total/Parcial):		PARCIAL	División de la Parcela (S/NO): NO		
BIENES AFECTADOS					
Subparcela	Aprovechamiento	Expropiación Definitiva (m2)	Servidumbre (m2)	Ocupación Temporal(m2)	Total Afección (m2)
	LABOR SECANO				0
Total Afecciones:		0	0	0	0
CONSTRUCCIONES AFECTADAS Y OTROS ELEMENTOS VALORABLES:					
Tipo	Medición (ud)	Medición (m)	Medición (m2)	Descripción	

PROYECTO: PROYECTO DE CONSTRUCCIÓN VARIANTE DE KAS POBLACIONES DE BEAS Y TRIGUEROS EN LA CARRETERA N-435, DEL PK 205,8 AL 218,8. CLAVE: 23-H-3930	
MUNICIPIO: Beas	
PROVINCIA: Huelva	
COMUNIDAD AUTÓNOMA: ANDALUCÍA	
FECHA: Jun.-2016	
Nº DE ORDEN: 21-0118.153.3	
PLANO DE SITUACIÓN	
	
FOTOGRAFÍA	
	

FICHAS DE DATOS DE LA PARCELA AFECTADA

PROYECTO: PROYECTO DE CONSTRUCCIÓN VARIANTE DE KAS POBLACIONES DE BEAS Y TRIGUEROS EN LA CARRETERA N-435, DEL PK 205,8 AL 218,8. CLAVE: 23-H-3930					
MUNICIPIO: Beas		FECHA: Jun.-2016			
PROVINCIA: Huelva		Nº DE ORDEN: 21-0118.153.4			
COMUNIDAD AUTÓNOMA: ANDALUCÍA					
TITULARIDAD					
DATOS DEL TITULAR CATASTRAL		DATOS DEL TITULAR ACTUAL			
NOMBRE: ROMERO ROMERO JUAN ANTONIO					
DNI/CIF: 29404502Z					
DOMICILIO: CL NUESTRA SEÑORA DE LOS CLA 9					
LOCALIDAD Y C. POSTAL: 21630 BEAS (HUELVA)					
TELÉFONO:					
REPRESENTANTE: D.N.I.:					
DATOS DEL REGISTRO					
REGISTRO:					
FINCA:	TOMO:	SECCIÓN:	LIBRO:	FOLIO:	
INSCRIPCIÓN: CARGAS:					
DATOS CATASTRALES					
PARAJE: TRAVIASAS	SUPERFICIE (m2): 2.623	CALIF. FISCAL: RÚSTICA			
POLÍGONO: 38	VALOR CATASTRAL: 243,71 €				
PARCELA: 215	CALIF. URBANÍSTICA RURAL				
CARACTERÍSTICAS DE LA FINCA					
NATURALEZA:	RURAL				
APROVECHAMIENTO ACTUAL:	LABOR SECANO				
FORMA Y CONFIGURACIÓN:	IRREGULAR				
AFECCIÓN					
Tipo de Afección (Total/Parcial): PARCIAL		División de la Parcela (S/NO): NO			
BIENES AFECTADOS					
Subparcela	Aprovechamiento	Expropiación Definitiva (m2)	Servidumbre (m2)	Ocupación Temporal(m2)	Total Afección (m2)
	LABOR SECANO	67	0	357	424
Total Afecciones:		67	0	357	424
CONSTRUCCIONES AFECTADAS Y OTROS ELEMENTOS VALORABLES:					
Tipo	Medición (ud)	Medición (m)	Medición (m2)	Descripción	

PROYECTO: PROYECTO DE CONSTRUCCIÓN VARIANTE DE KAS POBLACIONES DE BEAS Y TRIGUEROS EN LA CARRETERA N-435, DEL PK 205,8 AL 218,8. CLAVE: 23-H-3930	
MUNICIPIO: Beas	
PROVINCIA: Huelva	
COMUNIDAD AUTÓNOMA: ANDALUCÍA	
FECHA: Jun.-2016	
Nº DE ORDEN: 21-0118.153.4	
PLANO DE SITUACIÓN	
FOTOGRAFÍA	

FICHAS DE DATOS DE LA PARCELA AFECTADA

PROYECTO: PROYECTO DE CONSTRUCCIÓN VARIANTE DE KAS POBLACIONES DE BEAS Y TRIGUEROS EN LA CARRETERA N-435, DEL PK 205,8 AL 218,8. CLAVE: 23-H-3930					
MUNICIPIO: Beas		FECHA: Jun.-2016			
PROVINCIA: Huelva		Nº DE ORDEN: 21-0118.153.5			
COMUNIDAD AUTÓNOMA: ANDALUCÍA					
TITULARIDAD					
DATOS DEL TITULAR CATASTRAL		DATOS DEL TITULAR ACTUAL			
NOMBRE: SERRANO BANDO MARIA CATALINA					
DNI/CIF: 75516677H					
DOMICILIO: CL RAMON ORTEGA EGURROLA					
LOCALIDAD Y C. POSTAL: 21840 NIEBLA (HUELVA)					
TELÉFONO:					
REPRESENTANTE: D.N.I.:					
DATOS DEL REGISTRO					
REGISTRO:					
FINCA:	TOMO:	SECCIÓN:	LIBRO:	FOLIO:	
INSCRIPCIÓN:					
DATOS CATASTRALES					
PARAJE: TRAVIESAS	SUPERFICIE (m2): 3.111	CALIF. FISCAL: RÚSTICA			
POLÍGONO: 38	VALOR CATASTRAL: 289,11 €				
PARCELA: 214	CALIF. URBANÍSTICA RURAL				
CARACTERÍSTICAS DE LA FINCA					
NATURALEZA:	RURAL				
APROVECHAMIENTO ACTUAL:	LABOR SECANO				
FORMA Y CONFIGURACIÓN:	IRREGULAR				
AFECCIÓN					
Tipo de Afección (Total/Parcial):	PARCIAL	División de la Parcela (S/NO):	NO		
BIENES AFECTADOS					
Subparcela	Aprovechamiento	Expropiación Definitiva (m2)	Servidumbre (m2)	Ocupación Temporal(m2)	Total Afección (m2)
	LABOR SECANO	78	0	383	461
Total Afecciones:		78	0	383	461
CONSTRUCCIONES AFECTADAS Y OTROS ELEMENTOS VALORABLES:					
Tipo	Medición (ud)	Medición (m)	Medición (m2)	Descripción	

PROYECTO: PROYECTO DE CONSTRUCCIÓN VARIANTE DE KAS POBLACIONES DE BEAS Y TRIGUEROS EN LA CARRETERA N-435, DEL PK 205,8 AL 218,8. CLAVE: 23-H-3930	
MUNICIPIO: Beas	
PROVINCIA: Huelva	
COMUNIDAD AUTÓNOMA: ANDALUCÍA	
FECHA: Jun.-2016	
Nº DE ORDEN: 21-0118.153.5	
PLANO DE SITUACIÓN	
FOTOGRAFÍA	

FICHAS DE DATOS DE LA PARCELA AFECTADA

PROYECTO: PROYECTO DE CONSTRUCCIÓN VARIANTE DE KAS POBLACIONES DE BEAS Y TRIGUEROS EN LA CARRETERA N-435, DEL PK 205,8 AL 218,8. CLAVE: 23-H-3930					
MUNICIPIO: Beas		FECHA: Jun.-2016			
PROVINCIA: Huelva		Nº DE ORDEN: 21-0118.153.6			
COMUNIDAD AUTÓNOMA: ANDALUCÍA					
TITULARIDAD					
DATOS DEL TITULAR CATASTRAL		DATOS DEL TITULAR ACTUAL			
NOMBRE: GARCIA CRUZ FRANCISCO					
DNI/CIF: 28233595Z					
DOMICILIO: CL CRUZ VERDE 8					
LOCALIDAD Y C. POSTAL: 21630 BEAS (HUELVA)					
TELÉFONO:					
REPRESENTANTE:		D.N.I.:			
DATOS DEL REGISTRO					
REGISTRO:					
FINCA:	TOMO:	SECCIÓN:	LIBRO:	FOLIO:	
INSCRIPCIÓN:					
DATOS CATASTRALES					
PARAJE: TRAVIASAS	SUPERFICIE (m2): 3.130	CALIF. FISCAL: RÚSTICA			
POLÍGONO: 38	VALOR CATASTRAL: 110,79 €				
PARCELA: 213	CALIF. URBANÍSTICA RURAL				
CARACTERÍSTICAS DE LA FINCA					
NATURALEZA:	RURAL				
APROVECHAMIENTO ACTUAL:	OLIVOS SECANO				
FORMA Y CONFIGURACIÓN:	IRREGULAR				
AFECCIÓN					
Tipo de Afección (Total/Parcial):		PARCIAL	División de la Parcela (S/NO): NO		
BIENES AFECTADOS					
Subparcela	Aprovechamiento	Expropiación Definitiva (m2)	Servidumbre (m2)	Ocupación Temporal(m2)	Total Afección (m2)
	OLIVOS SECANO	22	0	435	457
Total Afecciones:		22	0	435	457
CONSTRUCCIONES AFECTADAS Y OTROS ELEMENTOS VALORABLES:					
Tipo	Medición (ud)	Medición (m)	Medición (m2)	Descripción	

PROYECTO: PROYECTO DE CONSTRUCCIÓN VARIANTE DE KAS POBLACIONES DE BEAS Y TRIGUEROS EN LA CARRETERA N-435, DEL PK 205,8 AL 218,8. CLAVE: 23-H-3930	
MUNICIPIO: Beas	
PROVINCIA: Huelva	
FECHA: Jun.-2016	
COMUNIDAD AUTÓNOMA: ANDALUCÍA	
Nº DE ORDEN: 21-0118.153.6	
PLANO DE SITUACIÓN	
FOTOGRAFÍA	

FICHAS DE DATOS DE LA PARCELA AFECTADA

PROYECTO: PROYECTO DE CONSTRUCCIÓN VARIANTE DE KAS POBLACIONES DE BEAS Y TRIGUEROS EN LA CARRETERA N-435, DEL PK 205,8 AL 218,8. CLAVE: 23-H-3930					
MUNICIPIO: Beas		FECHA: Jun.-2016			
PROVINCIA: Huelva		Nº DE ORDEN: 21-0118.153.7			
COMUNIDAD AUTÓNOMA: ANDALUCÍA					
TITULARIDAD					
DATOS DEL TITULAR CATASTRAL		DATOS DEL TITULAR ACTUAL			
NOMBRE: GARCIA RAMIREZ PEDRO LUIS					
DNI/CIF: 75542550Q					
DOMICILIO: CL ARENAL 7					
LOCALIDAD Y C. POSTAL: 21630 BEAS (HUELVA)					
TELÉFONO:					
REPRESENTANTE: D.N.I.:					
DATOS DEL REGISTRO					
REGISTRO:					
FINCA:	TOMO:	SECCIÓN:	LIBRO:	FOLIO:	
INSCRIPCIÓN: CARGAS:					
DATOS CATASTRALES					
PARAJE: TRAVIESAS	SUPERFICIE (m2): 2.150	CALIF. FISCAL: RÚSTICA			
POLÍGONO: 38	VALOR CATASTRAL: 45,59 €				
PARCELA: 212	CALIF. URBANÍSTICA RURAL				
CARACTERÍSTICAS DE LA FINCA					
NATURALEZA:	RURAL				
APROVECHAMIENTO ACTUAL:	OLIVOS SECANO				
FORMA Y CONFIGURACIÓN:	IRREGULAR				
AFECCIÓN					
Tipo de Afección (Total/Parcial):		PARCIAL	División de la Parcela (S/NO): NO		
BIENES AFECTADOS					
Subparcela	Aprovechamiento	Expropiación Definitiva (m2)	Servidumbre (m2)	Ocupación Temporal(m2)	Total Afección (m2)
	OLIVOS SECANO	0	0	317	317
Total Afecciones:		0	0	317	317
CONSTRUCCIONES AFECTADAS Y OTROS ELEMENTOS VALORABLES:					
Tipo	Medición (ud)	Medición (m)	Medición (m2)	Descripción	

PROYECTO: PROYECTO DE CONSTRUCCIÓN VARIANTE DE KAS POBLACIONES DE BEAS Y TRIGUEROS EN LA CARRETERA N-435, DEL PK 205,8 AL 218,8. CLAVE: 23-H-3930	
MUNICIPIO: Beas	
PROVINCIA: Huelva	
COMUNIDAD AUTÓNOMA: ANDALUCÍA	
FECHA: Jun.-2016	
Nº DE ORDEN: 21-0118.153.7	
PLANO DE SITUACIÓN	
FOTOGRAFÍA	

FICHAS DE DATOS DE LA PARCELA AFECTADA

PROYECTO: PROYECTO DE CONSTRUCCIÓN VARIANTE DE KAS POBLACIONES DE BEAS Y TRIGUEROS EN LA CARRETERA N-435, DEL PK 205,8 AL 218,8. CLAVE: 23-H-3930					
MUNICIPIO: Beas					
PROVINCIA: Huelva		FECHA: Jun.-2016			
COMUNIDAD AUTÓNOMA: ANDALUCÍA		Nº DE ORDEN: 21-0118.153.8			
TITULARIDAD					
DATOS DEL TITULAR CATASTRAL		DATOS DEL TITULAR ACTUAL			
NOMBRE: VILLASEÑOR DE LA RUBIERA JUAN FRANCISCO					
DNI/CIF: 29793483L					
DOMICILIO: CL SAN BARTOLOME 38					
LOCALIDAD Y C. POSTAL: 21630 BEAS (HUELVA)					
TELÉFONO:					
REPRESENTANTE:				D.N.I.:	
DATOS DEL REGISTRO					
REGISTRO:					
FINCA:	TOMO:	SECCIÓN:	LIBRO:	FOLIO:	
INSCRIPCIÓN:					
DATOS CATASTRALES					
PARAJE: TRAVIESAS	SUPERFICIE (m2): 3.299	CALIF. FISCAL: RÚSTICA			
POLÍGONO: 38	VALOR CATASTRAL: 306,58 €				
PARCELA: 211	CALIF. URBANÍSTICA RURAL				
CARACTERÍSTICAS DE LA FINCA					
NATURALEZA:	RURAL				
APROVECHAMIENTO ACTUAL:	LABOR SECANO				
FORMA Y CONFIGURACIÓN:	IRREGULAR				
AFECCIÓN					
Tipo de Afección (Total/Parcial):		PARCIAL	División de la Parcela (SÍ/NO): NO		
BIENES AFECTADOS					
Subparcela	Aprovechamiento	Expropiación Definitiva (m2)	Servidumbre (m2)	Ocupación Temporal(m2)	Total Afección (m2)
	LABOR SECANO	0	0	384	384
Total Afecciones:		0	0	384	384
CONSTRUCCIONES AFECTADAS Y OTROS ELEMENTOS VALORABLES:					
Tipo	Medición (ud)	Medición (m)	Medición (m2)	Descripción	

PROYECTO: PROYECTO DE CONSTRUCCIÓN VARIANTE DE KAS POBLACIONES DE BEAS Y TRIGUEROS EN LA CARRETERA N-435, DEL PK 205,8 AL 218,8. CLAVE: 23-H-3930	
MUNICIPIO: Beas	
PROVINCIA: Huelva	
COMUNIDAD AUTÓNOMA: ANDALUCÍA	
FECHA: Jun.-2016	
Nº DE ORDEN: 21-0118.153.8	
PLANO DE SITUACIÓN	
FOTOGRAFÍA	

FICHAS DE DATOS DE LA PARCELA AFECTADA

PROYECTO: PROYECTO DE CONSTRUCCIÓN VARIANTE DE KAS POBLACIONES DE BEAS Y TRIGUEROS EN LA CARRETERA N-435, DEL PK 205,8 AL 218,8. CLAVE: 23-H-3930					
MUNICIPIO: Beas					
PROVINCIA: Huelva		FECHA: Jun.-2016			
COMUNIDAD AUTÓNOMA: ANDALUCÍA		Nº DE ORDEN: 21-0118.159.1			
TITULARIDAD					
DATOS DEL TITULAR CATASTRAL		DATOS DEL TITULAR ACTUAL			
NOMBRE: CRUZ HERNANDEZ EDUARDO					
DNI/CIF: 29365057Z					
DOMICILIO: CL TENIENTE NAVIO J. ESTRADA 21					
LOCALIDAD Y C. POSTAL: 21006 HUELA (HUELVA)					
TELÉFONO:					
REPRESENTANTE:				D.N.I.:	
DATOS DEL REGISTRO					
REGISTRO:					
FINCA:	TOMO:	SECCIÓN:	LIBRO:	FOLIO:	
INSCRIPCIÓN:					
DATOS CATASTRALES					
PARAJE: TRAVIESAS	SUPERFICIE (m2): 3,242	CALIF. FISCAL: RÚSTICA			
POLÍGONO: 40	VALOR CATASTRAL: 5,89 €				
PARCELA: 87	CALIF. URBANÍSTICA RURAL				
CARACTERÍSTICAS DE LA FINCA					
NATURALEZA:	RURAL				
APROVECHAMIENTO ACTUAL:	LABOR SECANO				
FORMA Y CONFIGURACIÓN:	IRREGULAR				
AFECCIÓN					
Tipo de Afección (Total/Parcial):		PARCIAL	División de la Parcela (SÍ/NO): NO		
BIENES AFECTADOS					
Subparcela	Aprovechamiento	Expropiación Definitiva (m2)	Servidumbre (m2)	Ocupación Temporal(m2)	Total Afección (m2)
	LABOR SECANO				0
Total Afecciones:		0	0	0	0
CONSTRUCCIONES AFECTADAS Y OTROS ELEMENTOS VALORABLES:					
Tipo	Medición (ud)	Medición (m)	Medición (m2)	Descripción	

PROYECTO: PROYECTO DE CONSTRUCCIÓN VARIANTE DE KAS POBLACIONES DE BEAS Y TRIGUEROS EN LA CARRETERA N-435, DEL PK 205,8 AL 218,8. CLAVE: 23-H-3930	
MUNICIPIO: Beas	
PROVINCIA: Huelva	
COMUNIDAD AUTÓNOMA: ANDALUCÍA	
FECHA: Jun.-2016	
Nº DE ORDEN: 21-0118.159.1	
PLANO DE SITUACIÓN	
FOTOGRAFÍA	

FICHAS DE DATOS DE LA PARCELA AFECTADA

PROYECTO: PROYECTO DE CONSTRUCCIÓN VARIANTE DE KAS POBLACIONES DE BEAS Y TRIGUEROS EN LA CARRETERA N-435, DEL PK 205,8 AL 218,8. CLAVE: 23-H-3930					
MUNICIPIO: Beas					
PROVINCIA: Huelva		FECHA: Jun.-2016			
COMUNIDAD AUTÓNOMA: ANDALUCÍA		Nº DE ORDEN: 21-0118.159.2			
TITULARIDAD					
DATOS DEL TITULAR CATASTRAL		DATOS DEL TITULAR ACTUAL			
NOMBRE: ROMERO ROMERO JOSE JESUS					
DNI/CIF: 29704221C					
DOMICILIO: CL RAMON Y CAJAL 39					
LOCALIDAD Y C. POSTAL: 21630 BEAS (HUELVA)					
TELÉFONO:					
REPRESENTANTE:				D.N.I.:	
DATOS DEL REGISTRO					
REGISTRO:					
FINCA:	TOMO:	SECCIÓN:	LIBRO:	FOLIO:	
INSCRIPCIÓN:					
DATOS CATASTRALES					
PARAJE: TRAVIESAS	SUPERFICIE (m2): 794	CALIF. FISCAL: RÚSTICA			
POLÍGONO: 40	VALOR CATASTRAL: 73,70 €				
PARCELA: 88	CALIF. URBANÍSTICA RURAL				
CARACTERÍSTICAS DE LA FINCA					
NATURALEZA:	RURAL				
APROVECHAMIENTO ACTUAL:	LABOR SECANO				
FORMA Y CONFIGURACIÓN:	IRREGULAR				
AFECCIÓN					
Tipo de Afección (Total/Parcial):		PARCIAL	División de la Parcela (S/NO): NO		
BIENES AFECTADOS					
Subparcela	Aprovechamiento	Expropiación Definitiva (m2)	Servidumbre (m2)	Ocupación Temporal(m2)	Total Afección (m2)
	LABOR SECANO	0	49	0	49
Total Afecciones:		0	49	0	49
CONSTRUCCIONES AFECTADAS Y OTROS ELEMENTOS VALORABLES:					
Tipo	Medición (ud)	Medición (m)	Medición (m2)	Descripción	

PROYECTO: PROYECTO DE CONSTRUCCIÓN VARIANTE DE KAS POBLACIONES DE BEAS Y TRIGUEROS EN LA CARRETERA N-435, DEL PK 205,8 AL 218,8. CLAVE: 23-H-3930	
MUNICIPIO: Beas	
PROVINCIA: Huelva	
COMUNIDAD AUTÓNOMA: ANDALUCÍA	
FECHA: Jun.-2016	
Nº DE ORDEN: 21-0118.159.2	
PLANO DE SITUACIÓN	
FOTOGRAFÍA	

FICHAS DE DATOS DE LA PARCELA AFECTADA

PROYECTO: PROYECTO DE CONSTRUCCIÓN VARIANTE DE KAS POBLACIONES DE BEAS Y TRIGUEROS EN LA CARRETERA N-435, DEL PK 205,8 AL 218,8. CLAVE: 23-H-3930					
MUNICIPIO: Beas					
PROVINCIA: Huelva		FECHA: Jun.-2016			
COMUNIDAD AUTÓNOMA: ANDALUCÍA		Nº DE ORDEN: 21-0118.159.3			
TITULARIDAD					
DATOS DEL TITULAR CATASTRAL		DATOS DEL TITULAR ACTUAL			
NOMBRE: MORA GARCIA MAGDALENA					
DNI/CIF: 29404573Q					
DOMICILIO: CL FRANCISCO JIMENEZ HIDALGO 35					
LOCALIDAD Y C.: 21630 BEAS (HUELVA)					
POSTAL:					
TELÉFONO:					
REPRESENTANTE:				D.N.I.:	
DATOS DEL REGISTRO					
REGISTRO:					
FINCA:	TOMO:	SECCIÓN:	LIBRO:	FOLIO:	
INSCRIPCIÓN:					
DATOS CATASTRALES					
PARAJE: TRAVIESAS	SUPERFICIE (m2): 999		CALIF. FISCAL: RÚSTICA		
POLÍGONO: 40	VALOR CATASTRAL: 79,54 €				
PARCELA: 89	CALIF. URBANÍSTICA		RURAL		
CARACTERÍSTICAS DE LA FINCA					
NATURALEZA:	RURAL				
APROVECHAMIENTO ACTUAL:	VIÑA SECANO				
FORMA Y CONFIGURACIÓN:	IRREGULAR				
AFECCIÓN					
Tipo de Afección (Total/Parcial):		PARCIAL	División de la Parcela (S/NO): NO		
BIENES AFECTADOS					
Subparcela	Aprovechamiento	Expropiación Definitiva (m2)	Servidumbre (m2)	Ocupación Temporal(m2)	Total Afección (m2)
	VIÑA SECANO	0	74	0	74
Total Afecciones:		0	74	0	74
CONSTRUCCIONES AFECTADAS Y OTROS ELEMENTOS VALORABLES:					
Tipo	Medición (ud)	Medición (m)	Medición (m2)	Descripción	

PROYECTO: PROYECTO DE CONSTRUCCIÓN VARIANTE DE KAS POBLACIONES DE BEAS Y TRIGUEROS EN LA CARRETERA N-435, DEL PK 205,8 AL 218,8. CLAVE: 23-H-3930	
MUNICIPIO: Beas	
PROVINCIA: Huelva	
COMUNIDAD AUTÓNOMA: ANDALUCÍA	
FECHA: Jun.-2016	
Nº DE ORDEN: 21-0118.159.3	
PLANO DE SITUACIÓN	
FOTOGRAFÍA	

FICHAS DE DATOS DE LA PARCELA AFECTADA

PROYECTO: PROYECTO DE CONSTRUCCIÓN VARIANTE DE KAS POBLACIONES DE BEAS Y TRIGUEROS EN LA CARRETERA N-435, DEL PK 205,8 AL 218,8. CLAVE: 23-H-3930					
MUNICIPIO: Beas		FECHA: Jun.-2016			
PROVINCIA: Huelva		Nº DE ORDEN: 21-0118.160.1			
COMUNIDAD AUTÓNOMA: ANDALUCÍA					
TITULARIDAD					
DATOS DEL TITULAR CATASTRAL		DATOS DEL TITULAR ACTUAL			
NOMBRE: VILLASEÑOR DE LA RUBIERA JUAN FRANCISCO		NOMBRE: LIROA RODRIGUEZ ROSA MARIA			
DNI/CIF: 29793483L		DNI/CIF: 29054102L			
DOMICILIO: CL SAN BARTOLOME 38		DOMICILIO: CL SAN BARTOLOME 38			
LOCALIDAD Y C. POSTAL: 21630 BEAS (HUELVA)		LOCALIDAD Y C. POSTAL: 21630 BEAS (HUELVA)			
TELÉFONO:					
REPRESENTANTE:		D.N.I.:			
DATOS DEL REGISTRO					
REGISTRO:					
FINCA:	TOMO:	SECCIÓN:	LIBRO:	FOLIO:	
INSCRIPCIÓN:					
DATOS CATASTRALES					
PARAJE: MEZQUITA	SUPERFICIE (m2): 7.777	CALIF. FISCAL: RÚSTICA			
POLÍGONO: 40	VALOR CATASTRAL: 722,87 €				
PARCELA: 78	CALIF. URBANÍSTICA RURAL				
CARACTERÍSTICAS DE LA FINCA					
NATURALEZA:	RURAL				
APROVECHAMIENTO ACTUAL:	LABOR SECANO				
FORMA Y CONFIGURACIÓN:	IRREGULAR				
AFECCIÓN					
Tipo de Afección (Total/Parcial):		PARCIAL	División de la Parcela (S/NO): NO		
BIENES AFECTADOS					
Subparcela	Aprovechamiento	Expropiación Definitiva (m2)	Servidumbre (m2)	Ocupación Temporal(m2)	Total Afección (m2)
	LABOR SECANO	524	111	0	635
Total Afecciones:		524	111	0	635
CONSTRUCCIONES AFECTADAS Y OTROS ELEMENTOS VALORABLES:					
Tipo	Medición (ud)	Medición (m)	Medición (m2)	Descripción	

PROYECTO: PROYECTO DE CONSTRUCCIÓN VARIANTE DE KAS POBLACIONES DE BEAS Y TRIGUEROS EN LA CARRETERA N-435, DEL PK 205,8 AL 218,8. CLAVE: 23-H-3930	
MUNICIPIO: Beas	
PROVINCIA: Huelva	
COMUNIDAD AUTÓNOMA: ANDALUCÍA	
FECHA: Jun.-2016	
Nº DE ORDEN: 21-0118.160.1	
PLANO DE SITUACIÓN	
FOTOGRAFÍA	

FICHAS DE DATOS DE LA PARCELA AFECTADA

PROYECTO: PROYECTO DE CONSTRUCCIÓN VARIANTE DE KAS POBLACIONES DE BEAS Y TRIGUEROS EN LA CARRETERA N-435, DEL PK 205,8 AL 218,8. CLAVE: 23-H-3930					
MUNICIPIO: Beas		FECHA: Jun.-2016			
PROVINCIA: Huelva		Nº DE ORDEN: 21-0118.160.2			
COMUNIDAD AUTÓNOMA: ANDALUCÍA					
TITULARIDAD					
DATOS DEL TITULAR CATASTRAL		DATOS DEL TITULAR ACTUAL			
NOMBRE: VILLASEÑOR RUIZ JUAN ANGEL					
DNI/CIF: 29368174A					
DOMICILIO: CL SAN BARTOLOME 11					
LOCALIDAD Y C. POSTAL: 21630 BEAS (HUELVA)					
TELÉFONO:					
REPRESENTANTE: D.N.I.:					
DATOS DEL REGISTRO					
REGISTRO:					
FINCA:	TOMO:	SECCIÓN:	LIBRO:	FOLIO:	
INSCRIPCIÓN: CARGAS:					
DATOS CATASTRALES					
PARAJE: MEZQUITA	SUPERFICIE (m2): 7.603	CALIF. FISCAL: RÚSTICA			
POLÍGONO: 40	VALOR CATASTRAL: 706,71 €				
PARCELA: 77	CALIF. URBANÍSTICA RURAL				
CARACTERÍSTICAS DE LA FINCA					
NATURALEZA:	RURAL				
APROVECHAMIENTO ACTUAL:	LABOR SECANO				
FORMA Y CONFIGURACIÓN:	IRREGULAR				
AFECCIÓN					
Tipo de Afección (Total/Parcial):		PARCIAL	División de la Parcela (SÍ/NO): NO		
BIENES AFECTADOS					
Subparcela	Aprovechamiento	Expropiación Definitiva (m2)	Servidumbre (m2)	Ocupación Temporal(m2)	Total Afección (m2)
	LABOR SECANO	638	112	75	825
Total Afecciones:		638	112	75	825
CONSTRUCCIONES AFECTADAS Y OTROS ELEMENTOS VALORABLES:					
Tipo	Medición (ud)	Medición (m)	Medición (m2)	Descripción	

PROYECTO: PROYECTO DE CONSTRUCCIÓN VARIANTE DE KAS POBLACIONES DE BEAS Y TRIGUEROS EN LA CARRETERA N-435, DEL PK 205,8 AL 218,8. CLAVE: 23-H-3930	
MUNICIPIO: Beas	
PROVINCIA: Huelva	
COMUNIDAD AUTÓNOMA: ANDALUCÍA	
FECHA: Jun.-2016	
Nº DE ORDEN: 21-0118.160.2	
PLANO DE SITUACIÓN	
FOTOGRAFÍA	



FICHAS DE DATOS DE LA PARCELA AFECTADA

PROYECTO: PROYECTO DE CONSTRUCCIÓN VARIANTE DE KAS POBLACIONES DE BEAS Y TRIGUEROS EN LA CARRETERA N-435, DEL PK 205,8 AL 218,8. CLAVE: 23-H-3930					
MUNICIPIO: Beas		FECHA: Jun.-2016			
PROVINCIA: Huelva		Nº DE ORDEN: 21-0118.160.3			
COMUNIDAD AUTÓNOMA: ANDALUCÍA					
TITULARIDAD					
DATOS DEL TITULAR CATASTRAL			DATOS DEL TITULAR ACTUAL		
NOMBRE: VILLASEÑOR DE LA RUBIERA JUAN FRANCISCO					
DNI/CIF: 29793483L					
DOMICILIO: CL SAN BARTOLOME 38					
LOCALIDAD Y C. POSTAL: 21630 BEAS (HUELVA)					
TELÉFONO:					
REPRESENTANTE: D.N.I.:					
DATOS DEL REGISTRO					
REGISTRO:					
FINCA:	TOMO:	SECCIÓN:	LIBRO:	FOLIO:	
INSCRIPCIÓN:					
DATOS CATASTRALES					
PARAJE: MEZQUITA	SUPERFICIE (m2): 14.470	CALIF. FISCAL: RÚSTICA			
POLÍGONO: 40	VALOR CATASTRAL: 1.345,05 €				
PARCELA: 76	CALIF. URBANÍSTICA RURAL				
CARACTERÍSTICAS DE LA FINCA					
NATURALEZA:	RURAL				
APROVECHAMIENTO ACTUAL:	LABOR SECANO				
FORMA Y CONFIGURACIÓN:	IRREGULAR				
AFECCIÓN					
Tipo de Afección (Total/Parcial):		PARCIAL	División de la Parcela (S/NO):		NO
BIENES AFECTADOS					
Subparcela	Aprovechamiento	Expropiación Definitiva (m2)	Servidumbre (m2)	Ocupación Temporal(m2)	Total Afección (m2)
	LABOR SECANO	1.483	220	160	1.863
Total Afecciones:		1.483	220	160	1.863
CONSTRUCCIONES AFECTADAS Y OTROS ELEMENTOS VALORABLES:					
Tipo	Medición (ud)	Medición (m)	Medición (m2)	Descripción	

PROYECTO: PROYECTO DE CONSTRUCCIÓN VARIANTE DE KAS POBLACIONES DE BEAS Y TRIGUEROS EN LA CARRETERA N-435, DEL PK 205,8 AL 218,8. CLAVE: 23-H-3930	
MUNICIPIO: Beas	
PROVINCIA: Huelva	
FECHA: Jun.-2016	
COMUNIDAD AUTÓNOMA: ANDALUCÍA	
Nº DE ORDEN: 21-0118.160.3	
PLANO DE SITUACIÓN	
FOTOGRAFÍA	

FICHAS DE DATOS DE LA PARCELA AFECTADA

PROYECTO: PROYECTO DE CONSTRUCCIÓN VARIANTE DE KAS POBLACIONES DE BEAS Y TRIGUEROS EN LA CARRETERA N-435, DEL PK 205,8 AL 218,8. CLAVE: 23-H-3930					
MUNICIPIO: Beas					
PROVINCIA: Huelva		FECHA: Jun.-2016			
COMUNIDAD AUTÓNOMA: ANDALUCÍA		Nº DE ORDEN: 21-0118.161.1			
TITULARIDAD					
DATOS DEL TITULAR CATASTRAL		DATOS DEL TITULAR ACTUAL			
NOMBRE: DOMINGUEZ MORA JOSE					
DNI/CIF: 75527264W					
DOMICILIO: CL SAN BARTOLOME 71 Pt.1					
LOCALIDAD Y C.: 21630 BEAS (HUELVA)					
POSTAL:					
TELÉFONO:					
REPRESENTANTE:				D.N.I.:	
DATOS DEL REGISTRO					
REGISTRO:					
FINCA:	TOMO:	SECCIÓN:	LIBRO:	FOLIO:	
INSCRIPCIÓN:					
DATOS CATASTRALES					
PARAJE: CABALLERAS	SUPERFICIE (m2): 3.140	CALIF. FISCAL: RÚSTICA			
POLÍGONO: 38	VALOR CATASTRAL: 111,16 €				
PARCELA: 205	CALIF. URBANÍSTICA RURAL				
CARACTERÍSTICAS DE LA FINCA					
NATURALEZA:	RURAL				
APROVECHAMIENTO ACTUAL:	OLIVOS SECANO				
FORMA Y CONFIGURACIÓN:	IRREGULAR				
AFECCIÓN					
Tipo de Afección (Total/Parcial):		PARCIAL	División de la Parcela (SÍ/NO): NO		
BIENES AFECTADOS					
Subparcela	Aprovechamiento	Expropiación Definitiva (m2)	Servidumbre (m2)	Ocupación Temporal(m2)	Total Afección (m2)
	OLIVOS SECANO	0	10	0	10
Total Afecciones:		0	10	0	10
CONSTRUCCIONES AFECTADAS Y OTROS ELEMENTOS VALORABLES:					
Tipo	Medición (ud)	Medición (m)	Medición (m2)	Descripción	

PROYECTO: PROYECTO DE CONSTRUCCIÓN VARIANTE DE KAS POBLACIONES DE BEAS Y TRIGUEROS EN LA CARRETERA N-435, DEL PK 205,8 AL 218,8. CLAVE: 23-H-3930	
MUNICIPIO: Beas	
PROVINCIA: Huelva	
COMUNIDAD AUTÓNOMA: ANDALUCÍA	
FECHA: Jun.-2016	
Nº DE ORDEN: 21-0118.161.1	
PLANO DE SITUACIÓN	
	
FOTOGRAFÍA	
	

FICHAS DE DATOS DE LA PARCELA AFECTADA

PROYECTO: PROYECTO DE CONSTRUCCIÓN VARIANTE DE KAS POBLACIONES DE BEAS Y TRIGUEROS EN LA CARRETERA N-435, DEL PK 205,8 AL 218,8. CLAVE: 23-H-3930					
MUNICIPIO: Beas					
PROVINCIA: Huelva		FECHA: Jun.-2016			
COMUNIDAD AUTÓNOMA: ANDALUCÍA		Nº DE ORDEN: 21-0118.161.2			
TITULARIDAD					
DATOS DEL TITULAR CATASTRAL			DATOS DEL TITULAR ACTUAL		
NOMBRE: CRUZADO MORA EULOGIA			CRUZADO MORA FRANCISCA		
DNI/CIF: 29696385G			29715374H		
DOMICILIO: CL RAMON Y CAJAL 33			CL SAN BARTOLOME 33		
LOCALIDAD Y C.: 21630 BEAS (HUELVA)			21630 BEAS (HUELVA)		
POSTAL:					
TELÉFONO:					
REPRESENTANTE:			D.N.I.:		
DATOS DEL REGISTRO					
REGISTRO:					
FINCA:	TOMO:	SECCIÓN:	LIBRO:	FOLIO:	
INSCRIPCIÓN:		CARGAS:			
DATOS CATASTRALES					
PARAJE: CABALLERAS	SUPERFICIE (m2): 2.282	CALIF. FISCAL: RÚSTICA			
POLÍGONO: 38	VALOR CATASTRAL: 105,05 €				
PARCELA: 204	CALIF. URBANÍSTICA RURAL				
CARACTERÍSTICAS DE LA FINCA					
NATURALEZA:	RURAL				
APROVECHAMIENTO ACTUAL:	OLIVOS SECANO; LABOR SECANO				
FORMA Y CONFIGURACIÓN:	IRREGULAR				
AFECCIÓN					
Tipo de Afección (Total/Parcial):		PARCIAL	División de la Parcela (SI/NO): NO		
BIENES AFECTADOS					
Subparcela	Aprovechamiento	Expropiación Definitiva (m2)	Servidumbre (m2)	Ocupación Temporal(m2)	Total Afección (m2)
	OLIVOS SECANO; LABO	3	68	94	165
Total Afecciones:		3	68	94	165
CONSTRUCCIONES AFECTADAS Y OTROS ELEMENTOS VALORABLES:					
Tipo	Medición (ud)	Medición (m)	Medición (m2)	Descripción	

PROYECTO: PROYECTO DE CONSTRUCCIÓN VARIANTE DE KAS POBLACIONES DE BEAS Y TRIGUEROS EN LA CARRETERA N-435, DEL PK 205,8 AL 218,8. CLAVE: 23-H-3930	
MUNICIPIO: Beas	
PROVINCIA: Huelva	
FECHA: Jun.-2016	
COMUNIDAD AUTÓNOMA: ANDALUCÍA	
Nº DE ORDEN: 21-0118.161.2	
PLANO DE SITUACIÓN	
FOTOGRAFÍA	

FICHAS DE DATOS DE LA PARCELA AFECTADA

PROYECTO: PROYECTO DE CONSTRUCCIÓN VARIANTE DE KAS POBLACIONES DE BEAS Y TRIGUEROS EN LA CARRETERA N-435, DEL PK 205,8 AL 218,8. CLAVE: 23-H-3930					
MUNICIPIO: Beas					
PROVINCIA: Huelva	FECHA: Jun.-2016				
COMUNIDAD AUTÓNOMA: ANDALUCÍA	Nº DE ORDEN: 21-0118.161.3				
TITULARIDAD					
DATOS DEL TITULAR CATASTRAL		DATOS DEL TITULAR ACTUAL			
NOMBRE: GARCIA CRUZ FRANCISCO					
DNI/CIF: 28233595Z					
DOMICILIO: CL CRUZ VERDE 8					
LOCALIDAD Y C. POSTAL: 21630 BEAS (HUELVA)					
TELÉFONO:					
REPRESENTANTE:		D.N.I.:			
DATOS DEL REGISTRO					
REGISTRO:					
FINCA:	TOMO:	SECCIÓN:	LIBRO:	FOLIO:	
INSCRIPCIÓN:					
DATOS CATASTRALES					
PARAJE: CABALLERAS	SUPERFICIE (m2): 5.941	CALIF. FISCAL: RÚSTICA			
POLÍGONO: 38	VALOR CATASTRAL: 210,44 €				
PARCELA: 199	CALIF. URBANÍSTICA RURAL				
CARACTERÍSTICAS DE LA FINCA					
NATURALEZA:	RURAL				
APROVECHAMIENTO ACTUAL:	OLIVOS SECANO				
FORMA Y CONFIGURACIÓN:	IRREGULAR				
AFECCIÓN					
Tipo de Afección (Total/Parcial):		PARCIAL	División de la Parcela (SÍ/NO): NO		
BIENES AFECTADOS					
Subparcela	Aprovechamiento	Expropiación Definitiva (m2)	Servidumbre (m2)	Ocupación Temporal(m2)	Total Afección (m2)
	OLIVOS SECANO	13	88	141	242
Total Afecciones:		13	88	141	242
CONSTRUCCIONES AFECTADAS Y OTROS ELEMENTOS VALORABLES:					
Tipo	Medición (ud)	Medición (m)	Medición (m2)	Descripción	

PROYECTO: PROYECTO DE CONSTRUCCIÓN VARIANTE DE KAS POBLACIONES DE BEAS Y TRIGUEROS EN LA CARRETERA N-435, DEL PK 205,8 AL 218,8. CLAVE: 23-H-3930	
MUNICIPIO: Beas	
PROVINCIA: Huelva	FECHA: Jun.-2016
COMUNIDAD AUTÓNOMA: ANDALUCÍA	Nº DE ORDEN: 21-0118.161.3
PLANO DE SITUACIÓN	
FOTOGRAFÍA	

FICHAS DE DATOS DE LA PARCELA AFECTADA

PROYECTO: PROYECTO DE CONSTRUCCIÓN VARIANTE DE KAS POBLACIONES DE BEAS Y TRIGUEROS EN LA CARRETERA N-435, DEL PK 205,8 AL 218,8. CLAVE: 23-H-3930					
MUNICIPIO: Beas					
PROVINCIA: Huelva		FECHA: Jun.-2016			
COMUNIDAD AUTÓNOMA: ANDALUCÍA		Nº DE ORDEN: 21-0118.161.4			
TITULARIDAD					
DATOS DEL TITULAR CATASTRAL		DATOS DEL TITULAR ACTUAL			
NOMBRE: VILLASEÑOR RUIZ JUAN ANGEL					
DNI/CIF: 29368174A					
DOMICILIO: CL SAN BARTOLOME 11					
LOCALIDAD Y C. POSTAL: 21630 BEAS (HUELVA)					
TELÉFONO:					
REPRESENTANTE:				D.N.I.:	
DATOS DEL REGISTRO					
REGISTRO:					
FINCA:	TOMO:	SECCIÓN:	LIBRO:	FOLIO:	
INSCRIPCIÓN:					
DATOS CATASTRALES					
PARAJE: TRAVIESAS	SUPERFICIE (m2): 1.639	CALIF. FISCAL: RÚSTICA			
POLÍGONO: 38	VALOR CATASTRAL: 34,70 €				
PARCELA: 210	CALIF. URBANÍSTICA RURAL				
CARACTERÍSTICAS DE LA FINCA					
NATURALEZA:	RURAL				
APROVECHAMIENTO ACTUAL:	OLIVOS SECANO				
FORMA Y CONFIGURACIÓN:	IRREGULAR				
AFECCIÓN					
Tipo de Afección (Total/Parcial):		PARCIAL	División de la Parcela (SÍ/NO): NO		
BIENES AFECTADOS					
Subparcela	Aprovechamiento	Expropiación Definitiva (m2)	Servidumbre (m2)	Ocupación Temporal(m2)	Total Afección (m2)
	OLIVOS SECANO	0	193	7	200
Total Afecciones:		0	193	7	200
CONSTRUCCIONES AFECTADAS Y OTROS ELEMENTOS VALORABLES:					
Tipo	Medición (ud)	Medición (m)	Medición (m2)	Descripción	

PROYECTO: PROYECTO DE CONSTRUCCIÓN VARIANTE DE KAS POBLACIONES DE BEAS Y TRIGUEROS EN LA CARRETERA N-435, DEL PK 205,8 AL 218,8. CLAVE: 23-H-3930	
MUNICIPIO: Beas	
PROVINCIA: Huelva	
COMUNIDAD AUTÓNOMA: ANDALUCÍA	
FECHA: Jun.-2016	
Nº DE ORDEN: 21-0118.161.4	
PLANO DE SITUACIÓN	
FOTOGRAFÍA	

FICHAS DE DATOS DE LA PARCELA AFECTADA

PROYECTO: PROYECTO DE CONSTRUCCIÓN VARIANTE DE KAS POBLACIONES DE BEAS Y TRIGUEROS EN LA CARRETERA N-435, DEL PK 205,8 AL 218,8. CLAVE: 23-H-3930					
MUNICIPIO: Beas					
PROVINCIA: Huelva	FECHA: Jun.-2016				
COMUNIDAD AUTÓNOMA: ANDALUCÍA	Nº DE ORDEN: 21-0118.161.5				
TITULARIDAD					
DATOS DEL TITULAR CATASTRAL		DATOS DEL TITULAR ACTUAL			
NOMBRE: AYUNTAMIENTO DE BEAS					
DNI/CIF: 29697709V					
DOMICILIO: PZ ESPAÑA 12					
LOCALIDAD Y C. POSTAL: 21630 BEAS (HUELVA)					
TELÉFONO:					
REPRESENTANTE:		D.N.I.:			
DATOS DEL REGISTRO					
REGISTRO:					
FINCA:	TOMO:	SECCIÓN:	LIBRO:	FOLIO:	
INSCRIPCIÓN:					
DATOS CATASTRALES					
PARAJE: MATAHIJOS	SUPERFICIE (m2): 14.791	CALIF. FISCAL: RÚSTICA			
POLÍGONO: 38	VALOR CATASTRAL: -	€			
PARCELA: 9002	CALIF. URBANÍSTICA	RURAL			
CARACTERÍSTICAS DE LA FINCA					
NATURALEZA:	RURAL				
APROVECHAMIENTO ACTUAL:	VIA DE COMUNICACIÓN				
FORMA Y CONFIGURACIÓN:	IRREGULAR				
AFECCIÓN					
Tipo de Afección (Total/Parcial):	PARCIAL	División de la Parcela (S/NO):	NO		
BIENES AFECTADOS					
Subparcela	Aprovechamiento	Expropiación Definitiva (m2)	Servidumbre (m2)	Ocupación Temporal(m2)	Total Afección (m2)
	VIA DE COMUNICAC	0	0	0	0
	Total Afecciones:	0	0	0	0
CONSTRUCCIONES AFECTADAS Y OTROS ELEMENTOS VALORABLES:					
Tipo	Medición (ud)	Medición (m)	Medición (m2)	Descripción	

PROYECTO: PROYECTO DE CONSTRUCCIÓN VARIANTE DE KAS POBLACIONES DE BEAS Y TRIGUEROS EN LA CARRETERA N-435, DEL PK 205,8 AL 218,8. CLAVE: 23-H-3930	
MUNICIPIO: Beas	
PROVINCIA: Huelva	FECHA: Jun.-2016
COMUNIDAD AUTÓNOMA: ANDALUCÍA	Nº DE ORDEN: 21-0118.161.5
PLANO DE SITUACIÓN	
FOTOGRAFÍA	



MINISTERIO
DE FOMENTO

SECRETARÍA DE ESTADO DE INFRAESTRUCTURAS, TRANSPORTE Y VIVIENDA
SECRETARÍA GENERAL DE INFRAESTRUCTURAS
DIRECCIÓN GENERAL DE CARRETERAS
DEMARCACIÓN DE CARRETERAS DEL ESTADO EN ANDALUCÍA OCCIDENTAL

Proyecto Modificado Nº 1 Variante de las poblaciones de Beas y Trigueros
en la Carretera N-435, del p.k. 203 al 221,5. Provincia de Huelva.
CLAVE 23-H-3930

Término municipal de Trigueros

FICHAS DE DATOS DE LA PARCELA AFECTADA

PROYECTO: PROYECTO DE CONSTRUCCIÓN VARIANTE DE KAS POBLACIONES DE BEAS Y TRIGUEROS EN LA CARRETERA N-435, DEL PK 205,8 AL 218,8. CLAVE: 23-H-3930					
MUNICIPIO: Beas					
PROVINCIA: Huelva		FECHA: Jun.-2016			
COMUNIDAD AUTÓNOMA: ANDALUCÍA		Nº DE ORDEN: 21-0708.020.1			
TITULARIDAD					
DATOS DEL TITULAR CATASTRAL			DATOS DEL TITULAR ACTUAL		
NOMBRE: LEÑERO BARDALLO JUAN JOSE					
DNI/CIF: 29389674K					
DOMICILIO: CL SAN BARTOLOME 43					
LOCALIDAD Y C. POSTAL: 21630 BEAS (HUELVA)					
TELÉFONO:					
REPRESENTANTE: D.N.I.:					
DATOS DEL REGISTRO					
REGISTRO:					
FINCA:	TOMO:	SECCIÓN:	LIBRO:	FOLIO:	
INSCRIPCIÓN:		CARGAS:			
DATOS CATASTRALES					
PARAJE: LAS CABALLERAS	SUPERFICIE (m2): 10.500	CALIF. FISCAL: RÚSTICA			
POLÍGONO: 19	VALOR CATASTRAL: 409,24 €				
PARCELA: 92	CALIF. URBANÍSTICA RURAL				
CARACTERÍSTICAS DE LA FINCA					
NATURALEZA:	RURAL				
APROVECHAMIENTO ACTUAL:	OLIVOS SECANOS				
FORMA Y CONFIGURACIÓN:	IRREGULAR				
AFECCIÓN					
Tipo de Afección (Total/Parcial):		PARCIAL	División de la Parcela (SI/NO): NO		
BIENES AFECTADOS					
Subparcela	Aprovechamiento	Expropiación Definitiva (m2)	Servidumbre (m2)	Ocupación Temporal(m2)	Total Afección (m2)
	OLIVOS SECANOS	6	159	116	281
Total Afecciones:		6	159	116	281
CONSTRUCCIONES AFECTADAS Y OTROS ELEMENTOS VALORABLES:					
Tipo	Medición (ud)	Medición (m)	Medición (m2)	Descripción	

PROYECTO: PROYECTO DE CONSTRUCCIÓN VARIANTE DE KAS POBLACIONES DE BEAS Y TRIGUEROS EN LA CARRETERA N-435, DEL PK 205,8 AL 218,8. CLAVE: 23-H-3930	
MUNICIPIO: Beas	
PROVINCIA: Huelva	FECHA: Jun.-2016
COMUNIDAD AUTÓNOMA: ANDALUCÍA	Nº DE ORDEN: 21-0708.020.1
PLANO DE SITUACIÓN	
FOTOGRAFÍA	

FICHAS DE DATOS DE LA PARCELA AFECTADA

PROYECTO: PROYECTO DE CONSTRUCCIÓN VARIANTE DE KAS POBLACIONES DE BEAS Y TRIGUEROS EN LA CARRETERA N-435, DEL PK 205,8 AL 218,8. CLAVE: 23-H-3930					
MUNICIPIO: Beas					
PROVINCIA: Huelva		FECHA: Jun.-2016			
COMUNIDAD AUTÓNOMA: ANDALUCÍA		Nº DE ORDEN: 21-0643.025.2			
TITULARIDAD					
DATOS DEL TITULAR CATASTRAL		DATOS DEL TITULAR ACTUAL			
NOMBRE: CORTES CONDE ALBERTO (HEREDEROS DE)					
DNI/CIF: 29263691D					
DOMICILIO: CL OLLEROS 81					
LOCALIDAD Y C. POSTAL: 21620 TRIGUEROS (HUELVA)					
TELÉFONO:					
REPRESENTANTE:				D.N.I.:	
DATOS DEL REGISTRO					
REGISTRO:					
FINCA:	TOMO:	SECCIÓN:	LIBRO:	FOLIO:	
INSCRIPCIÓN:					
DATOS CATASTRALES					
PARAJE: LAS CABALLERAS	SUPERFICIE (m2): 13.679	CALIF. FISCAL: RÚSTICA			
POLÍGONO: 19	VALOR CATASTRAL: 2.189,94 €				
PARCELA: 91	CALIF. URBANÍSTICA RURAL				
CARACTERÍSTICAS DE LA FINCA					
NATURALEZA:	RURAL				
APROVECHAMIENTO ACTUAL:	LABOR SECANO				
FORMA Y CONFIGURACIÓN:	IRREGULAR				
AFECCIÓN					
Tipo de Afección (Total/Parcial):		PARCIAL	División de la Parcela (S/NO): NO		
BIENES AFECTADOS					
Subparcela	Aprovechamiento	Expropiación Definitiva (m2)	Servidumbre (m2)	Ocupación Temporal(m2)	Total Afección (m2)
	LABOR SECANO	8	176	112	296
Total Afecciones:		8	176	112	296
CONSTRUCCIONES AFECTADAS Y OTROS ELEMENTOS VALORABLES:					
Tipo	Medición (ud)	Medición (m)	Medición (m2)	Descripción	

PROYECTO: PROYECTO DE CONSTRUCCIÓN VARIANTE DE KAS POBLACIONES DE BEAS Y TRIGUEROS EN LA CARRETERA N-435, DEL PK 205,8 AL 218,8. CLAVE: 23-H-3930	
MUNICIPIO: Beas	
PROVINCIA: Huelva	
FECHA: Jun.-2016	
COMUNIDAD AUTÓNOMA: ANDALUCÍA	
Nº DE ORDEN: 21-0643.025.2	
PLANO DE SITUACIÓN	
FOTOGRAFÍA	

FICHAS DE DATOS DE LA PARCELA AFECTADA

PROYECTO: PROYECTO DE CONSTRUCCIÓN VARIANTE DE KAS POBLACIONES DE BEAS Y TRIGUEROS EN LA CARRETERA N-435, DEL PK 205,8 AL 218,8. CLAVE: 23-H-3930					
MUNICIPIO: Beas		FECHA: Jun.-2016			
PROVINCIA: Huelva		Nº DE ORDEN: 21-0708.020.3			
COMUNIDAD AUTÓNOMA: ANDALUCÍA					
TITULARIDAD					
DATOS DEL TITULAR CATASTRAL		DATOS DEL TITULAR ACTUAL			
NOMBRE: SAYAGO SAYAGO ROSALIA					
DNI/CIF: 29273648F					
DOMICILIO: CL FDO BELMONTE					
LOCALIDAD Y C. POSTAL: 21620 TRIGUEROS (HUELVA)					
TELÉFONO:					
REPRESENTANTE:				D.N.I.:	
DATOS DEL REGISTRO					
REGISTRO:					
FINCA:	TOMO:	SECCIÓN:	LIBRO:	FOLIO:	
INSCRIPCIÓN:					
DATOS CATASTRALES					
PARAJE: LAS CABALLERAS	SUPERFICIE (m2): 14.629	CALIF. FISCAL: RÚSTICA			
POLÍGONO: 19	VALOR CATASTRAL: 2.342,06 €				
PARCELA: 89	CALIF. URBANÍSTICA RURAL				
CARACTERÍSTICAS DE LA FINCA					
NATURALEZA:	RURAL				
APROVECHAMIENTO ACTUAL:	LABOR SECANO				
FORMA Y CONFIGURACIÓN:	IRREGULAR				
AFECCIÓN					
Tipo de Afección (Total/Parcial):		PARCIAL	División de la Parcela (SÍ/NO): NO		
BIENES AFECTADOS					
Subparcela	Aprovechamiento	Expropiación Definitiva (m2)	Servidumbre (m2)	Ocupación Temporal(m2)	Total Afección (m2)
	LABOR SECANO	0	195	0	195
Total Afecciones:		0	195	0	195
CONSTRUCCIONES AFECTADAS Y OTROS ELEMENTOS VALORABLES:					
Tipo	Medición (ud)	Medición (m)	Medición (m2)	Descripción	

PROYECTO: PROYECTO DE CONSTRUCCIÓN VARIANTE DE KAS POBLACIONES DE BEAS Y TRIGUEROS EN LA CARRETERA N-435, DEL PK 205,8 AL 218,8. CLAVE: 23-H-3930	
MUNICIPIO: Beas	
PROVINCIA: Huelva	
FECHA: Jun.-2016	
COMUNIDAD AUTÓNOMA: ANDALUCÍA	
Nº DE ORDEN: 21-0708.020.3	
PLANO DE SITUACIÓN	
FOTOGRAFÍA	

FICHAS DE DATOS DE LA PARCELA AFECTADA

PROYECTO: PROYECTO DE CONSTRUCCIÓN VARIANTE DE KAS POBLACIONES DE BEAS Y TRIGUEROS EN LA CARRETERA N-435, DEL PK 205,8 AL 218,8. CLAVE: 23-H-3930					
MUNICIPIO: Beas					
PROVINCIA: Huelva		FECHA: Jun.-2016			
COMUNIDAD AUTÓNOMA: ANDALUCÍA		Nº DE ORDEN: 21-0708.104.1			
TITULARIDAD					
DATOS DEL TITULAR CATASTRAL		DATOS DEL TITULAR ACTUAL			
NOMBRE: CUADRI DOMINGUEZ FRANCISCO					
DNI/CIF: 29264476N					
DOMICILIO: CL LABRADORES 30					
LOCALIDAD Y C. POSTAL: 21621 TRIGUEROS (HUELVA)					
TELÉFONO:					
REPRESENTANTE: D.N.I.:					
DATOS DEL REGISTRO					
REGISTRO:					
FINCA:	TOMO:	SECCIÓN:	LIBRO:	FOLIO:	
INSCRIPCIÓN: CARGAS:					
DATOS CATASTRALES					
PARAJE: CAMINO DE MOGUER	SUPERFICIE (m2): 4.836	CALIF. FISCAL: RÚSTICA			
POLÍGONO: 39	VALOR CATASTRAL: 770,79 €				
PARCELA: 36	CALIF. URBANÍSTICA RURAL				
CARACTERÍSTICAS DE LA FINCA					
NATURALEZA:	RURAL				
APROVECHAMIENTO ACTUAL:	LABOR SECANO; FRUTALES SECANO				
FORMA Y CONFIGURACIÓN:	IRREGULAR				
AFECCIÓN					
Tipo de Afección (Total/Parcial):		PARCIAL	División de la Parcela (S/NO): NO		
BIENES AFECTADOS					
Subparcela	Aprovechamiento	Expropiación Definitiva (m2)	Servidumbre (m2)	Ocupación Temporal(m2)	Total Afección (m2)
	LABOR SECANO; FR				0
Total Afecciones:		0	0	0	0
CONSTRUCCIONES AFECTADAS Y OTROS ELEMENTOS VALORABLES:					
Tipo	Medición (ud)	Medición (m)	Medición (m2)	Descripción	

PROYECTO: PROYECTO DE CONSTRUCCIÓN VARIANTE DE KAS POBLACIONES DE BEAS Y TRIGUEROS EN LA CARRETERA N-435, DEL PK 205,8 AL 218,8. CLAVE: 23-H-3930	
MUNICIPIO: Beas	
PROVINCIA: Huelva	
FECHA: Jun.-2016	
COMUNIDAD AUTÓNOMA: ANDALUCÍA	
Nº DE ORDEN: 21-0708.104.1	
PLANO DE SITUACIÓN	
FOTOGRAFÍA	

FICHAS DE DATOS DE LA PARCELA AFECTADA

PROYECTO: PROYECTO DE CONSTRUCCIÓN VARIANTE DE KAS POBLACIONES DE BEAS Y TRIGUEROS EN LA CARRETERA N-435, DEL PK 205,8 AL 218,8. CLAVE: 23-H-3930					
MUNICIPIO: Beas					
PROVINCIA: Huelva		FECHA: Jun.-2016			
COMUNIDAD AUTÓNOMA: ANDALUCÍA		Nº DE ORDEN: 21-0708.104.2			
TITULARIDAD					
DATOS DEL TITULAR CATASTRAL		DATOS DEL TITULAR ACTUAL			
NOMBRE: AYUNTAMIENTO DE TRIGUEROS					
DNI/CIF: P2106900J					
DOMICILIO: CL LA JARA 1					
LOCALIDAD Y C. POSTAL: 21622 TRIGUEROS (HUELVA)					
TELÉFONO:					
REPRESENTANTE:				D.N.I.:	
DATOS DEL REGISTRO					
REGISTRO:					
FINCA:	TOMO:	SECCIÓN:	LIBRO:	FOLIO:	
INSCRIPCIÓN:					
DATOS CATASTRALES					
PARAJE: CAMINO BONARES	SUPERFICIE (m2): 3.253	CALIF. FISCAL: RÚSTICA			
POLÍGONO: 24	VALOR CATASTRAL: -	€			
PARCELA: 9005	CALIF. URBANÍSTICA 481,58	RURAL			
CARACTERÍSTICAS DE LA FINCA					
NATURALEZA:	RURAL				
APROVECHAMIENTO ACTUAL:	IMPRODUCTIVO				
FORMA Y CONFIGURACIÓN:	IRREGULAR				
AFECCIÓN					
Tipo de Afección (Total/Parcial):		PARCIAL	División de la Parcela (SI/NO): NO		
BIENES AFECTADOS					
Subparcela	Aprovechamiento	Expropiación Definitiva (m2)	Servidumbre (m2)	Ocupación Temporal(m2)	Total Afección (m2)
	IMPRODUCTIVO	0	0	0	0
Total Afecciones:		0	0	0	0
CONSTRUCCIONES AFECTADAS Y OTROS ELEMENTOS VALORABLES:					
Tipo	Medición (ud)	Medición (m)	Medición (m2)	Descripción	

PROYECTO: PROYECTO DE CONSTRUCCIÓN VARIANTE DE KAS POBLACIONES DE BEAS Y TRIGUEROS EN LA CARRETERA N-435, DEL PK 205,8 AL 218,8. CLAVE: 23-H-3930	
MUNICIPIO: Beas	
PROVINCIA: Huelva	FECHA: Jun.-2016
COMUNIDAD AUTÓNOMA: ANDALUCÍA	Nº DE ORDEN: 21-0708.104.2
PLANO DE SITUACIÓN	
FOTOGRAFÍA	

FICHAS DE DATOS DE LA PARCELA AFECTADA

PROYECTO: PROYECTO DE CONSTRUCCIÓN VARIANTE DE KAS POBLACIONES DE BEAS Y TRIGUEROS EN LA CARRETERA N-435, DEL PK 205,8 AL 218,8. CLAVE: 23-H-3930					
MUNICIPIO: Beas					
PROVINCIA: Huelva	FECHA: Jun.-2016				
COMUNIDAD AUTÓNOMA: ANDALUCÍA	Nº DE ORDEN: 21-0708.104.4				
TITULARIDAD					
DATOS DEL TITULAR CATASTRAL		DATOS DEL TITULAR ACTUAL			
NOMBRE: CONDE GALLEGO DIEGO		Y HERMANOS			
DNI/CIF: 75526299A					
DOMICILIO: CL OLLEROS 14					
LOCALIDAD Y C. POSTAL: 21625 TRIGUEROS (HUELVA)					
TELÉFONO:					
REPRESENTANTE:		D.N.I.:			
DATOS DEL REGISTRO					
REGISTRO:					
FINCA:	TOMO:	SECCIÓN:	LIBRO:	FOLIO:	
INSCRIPCIÓN:					
DATOS CATASTRALES					
PARAJE: CARMEN VIEJO	SUPERFICIE (m2): 15.173	CALIF. FISCAL: RÚSTICA			
POLÍGONO: 24	VALOR CATASTRAL: 2.742,62 €				
PARCELA: 7	CALIF. URBANÍSTICA RURAL				
CARACTERÍSTICAS DE LA FINCA					
NATURALEZA:	RURAL				
APROVECHAMIENTO ACTUAL:	LABOR SECANO				
FORMA Y CONFIGURACIÓN:	IRREGULAR				
AFECCIÓN					
Tipo de Afección (Total/Parcial):		PARCIAL	División de la Parcela (S/NO): NO		
BIENES AFECTADOS					
Subparcela	Aprovechamiento	Expropiación Definitiva (m2)	Servidumbre (m2)	Ocupación Temporal(m2)	Total Afección (m2)
	LABOR SECANO	0	0	0	0
Total Afecciones:		0	0	0	0
CONSTRUCCIONES AFECTADAS Y OTROS ELEMENTOS VALORABLES:					
Tipo	Medición (ud)	Medición (m)	Medición (m2)	Descripción	

PROYECTO: PROYECTO DE CONSTRUCCIÓN VARIANTE DE KAS POBLACIONES DE BEAS Y TRIGUEROS EN LA CARRETERA N-435, DEL PK 205,8 AL 218,8. CLAVE: 23-H-3930	
MUNICIPIO: Beas	
PROVINCIA: Huelva	FECHA: Jun.-2016
COMUNIDAD AUTÓNOMA: ANDALUCÍA	Nº DE ORDEN: 21-0708.104.4
PLANO DE SITUACIÓN	
FOTOGRAFÍA	

FICHAS DE DATOS DE LA PARCELA AFECTADA

PROYECTO: PROYECTO DE CONSTRUCCIÓN VARIANTE DE KAS POBLACIONES DE BEAS Y TRIGUEROS EN LA CARRETERA N-435, DEL PK 205,8 AL 218,8. CLAVE: 23-H-3930					
MUNICIPIO: Beas					
PROVINCIA: Huelva		FECHA: Jun.-2016			
COMUNIDAD AUTÓNOMA: ANDALUCÍA		Nº DE ORDEN: 21-0708.104.5			
TITULARIDAD					
DATOS DEL TITULAR CATASTRAL		DATOS DEL TITULAR ACTUAL			
NOMBRE: GARRIDO SANCHEZ ANTONIA					
DNI/CIF: 75515352G					
DOMICILIO: CL LABRADORES 80					
LOCALIDAD Y C.: 21626 TRIGUEROS (HUELVA)					
POSTAL:					
TELÉFONO:					
REPRESENTANTE:		D.N.I.:			
DATOS DEL REGISTRO					
REGISTRO:					
FINCA:	TOMO:	SECCIÓN:	LIBRO:	FOLIO:	
INSCRIPCIÓN:					
DATOS CATASTRALES					
PARAJE: CARMEN VIEJO	SUPERFICIE (m2): 56.305	CALIF. FISCAL: RÚSTICA			
POLÍGONO: 24	VALOR CATASTRAL: 581,91 €				
PARCELA: 9	CALIF. URBANÍSTICA RURAL				
CARACTERÍSTICAS DE LA FINCA					
NATURALEZA:	RURAL				
APROVECHAMIENTO ACTUAL:	LABOR SECANO Y FRUTALES SECANO				
FORMA Y CONFIGURACIÓN:	IRREGULAR				
AFECCIÓN					
Tipo de Afección (Total/Parcial):		PARCIAL	División de la Parcela (S/NO): NO		
BIENES AFECTADOS					
Subparcela	Aprovechamiento	Expropiación Definitiva (m2)	Servidumbre (m2)	Ocupación Temporal(m2)	Total Afección (m2)
	LABOR SECANO Y F	0	0	0	0
Total Afecciones:		0	0	0	0
CONSTRUCCIONES AFECTADAS Y OTROS ELEMENTOS VALORABLES:					
Tipo	Medición (ud)	Medición (m)	Medición (m2)	Descripción	

PROYECTO: PROYECTO DE CONSTRUCCIÓN VARIANTE DE KAS POBLACIONES DE BEAS Y TRIGUEROS EN LA CARRETERA N-435, DEL PK 205,8 AL 218,8. CLAVE: 23-H-3930	
MUNICIPIO: Beas	
PROVINCIA: Huelva	
COMUNIDAD AUTÓNOMA: ANDALUCÍA	
FECHA: Jun.-2016	
Nº DE ORDEN: 21-0708.104.5	
PLANO DE SITUACIÓN	
FOTOGRAFÍA	

FICHAS DE DATOS DE LA PARCELA AFECTADA

PROYECTO: PROYECTO DE CONSTRUCCIÓN VARIANTE DE KAS POBLACIONES DE BEAS Y TRIGUEROS EN LA CARRETERA N-435, DEL PK 205,8 AL 218,8. CLAVE: 23-H-3930					
MUNICIPIO: Beas					
PROVINCIA: Huelva		FECHA: Jun.-2016			
COMUNIDAD AUTÓNOMA: ANDALUCÍA		Nº DE ORDEN: 21-0708.109.1			
TITULARIDAD					
DATOS DEL TITULAR CATASTRAL		DATOS DEL TITULAR ACTUAL			
NOMBRE: CARDENAL DUBRITO MANUEL		CONDE CERERO JOSEFA ASUNCION			
DNI/CIF: 29736150W		29797316B			
DOMICILIO: CL ALMAZARA 8		CL PICASSO 17			
LOCALIDAD Y C.: 21626 TRIGUEROS (HUELVA)		21624 TRIGUEROS (HUELVA)			
POSTAL:					
TELÉFONO:					
REPRESENTANTE:		D.N.I.:			
DATOS DEL REGISTRO					
REGISTRO:					
FINCA:	TOMO:	SECCIÓN:	LIBRO:	FOLIO:	
INSCRIPCIÓN:					
DATOS CATASTRALES					
PARAJE: CAMINO MOGUER	SUPERFICIE (m2): 1.926	CALIF. FISCAL: RÚSTICA			
POLÍGONO: 39	VALOR CATASTRAL: 581,91 €				
PARCELA: 38	CALIF. URBANÍSTICA RURAL				
CARACTERÍSTICAS DE LA FINCA					
NATURALEZA:	RURAL				
APROVECHAMIENTO ACTUAL:	FRUTALES SECANO				
FORMA Y CONFIGURACIÓN:	IRREGULAR				
AFECCIÓN					
Tipo de Afección (Total/Parcial):		PARCIAL	División de la Parcela (S/NO): NO		
BIENES AFECTADOS					
Subparcela	Aprovechamiento	Expropiación Definitiva (m2)	Servidumbre (m2)	Ocupación Temporal(m2)	Total Afección (m2)
	FRUTALES SECANO	0	174	0	174
Total Afecciones:		0	174	0	174
CONSTRUCCIONES AFECTADAS Y OTROS ELEMENTOS VALORABLES:					
Tipo	Medición (ud)	Medición (m)	Medición (m2)	Descripción	

PROYECTO: PROYECTO DE CONSTRUCCIÓN VARIANTE DE KAS POBLACIONES DE BEAS Y TRIGUEROS EN LA CARRETERA N-435, DEL PK 205,8 AL 218,8. CLAVE: 23-H-3930	
MUNICIPIO: Beas	
PROVINCIA: Huelva	
COMUNIDAD AUTÓNOMA: ANDALUCÍA	
FECHA: Jun.-2016	
Nº DE ORDEN: 21-0708.109.1	
PLANO DE SITUACIÓN	
FOTOGRAFÍA	

FICHAS DE DATOS DE LA PARCELA AFECTADA

PROYECTO: PROYECTO DE CONSTRUCCIÓN VARIANTE DE KAS POBLACIONES DE BEAS Y TRIGUEROS EN LA CARRETERA N-435, DEL PK 205,8 AL 218,8. CLAVE: 23-H-3930					
MUNICIPIO: Beas					
PROVINCIA: Huelva		FECHA: Jun.-2016			
COMUNIDAD AUTÓNOMA: ANDALUCÍA		Nº DE ORDEN: 21-0708.113.2			
TITULARIDAD					
DATOS DEL TITULAR CATASTRAL		DATOS DEL TITULAR ACTUAL			
NOMBRE: SERRANO BANDO MARIA CATALINA		Y HERMANO Y CONYUGES			
DNI/CIF: 75516677H					
DOMICILIO: CL RAMON ORTEGA EGURROLA					
LOCALIDAD Y C. POSTAL: 21840 NIEBLA (HUELVA)					
TELÉFONO:					
REPRESENTANTE:		D.N.I.:			
DATOS DEL REGISTRO					
REGISTRO:					
FINCA:	TOMO:	SECCIÓN:	LIBRO:	FOLIO:	
INSCRIPCIÓN:					
DATOS CATASTRALES					
PARAJE: FUENTE DEL CARMEN	SUPERFICIE (m2): 24.215	CALIF. FISCAL: RÚSTICA			
POLÍGONO: 39	VALOR CATASTRAL: 3.876,81 €				
PARCELA: 60	CALIF. URBANÍSTICA: RURAL				
CARACTERÍSTICAS DE LA FINCA					
NATURALEZA:	RURAL				
APROVECHAMIENTO ACTUAL:	LABOR SECANO				
FORMA Y CONFIGURACIÓN:	IRREGULAR				
AFECCIÓN					
Tipo de Afección (Total/Parcial):		PARCIAL	División de la Parcela (SÍ/NO): NO		
BIENES AFECTADOS					
Subparcela	Aprovechamiento	Expropiación Definitiva (m2)	Servidumbre (m2)	Ocupación Temporal(m2)	Total Afección (m2)
	LABOR SECANO	4	0	132	136
Total Afecciones:		4	0	132	136
CONSTRUCCIONES AFECTADAS Y OTROS ELEMENTOS VALORABLES:					
Tipo	Medición (ud)	Medición (m)	Medición (m2)	Descripción	

PROYECTO: PROYECTO DE CONSTRUCCIÓN VARIANTE DE KAS POBLACIONES DE BEAS Y TRIGUEROS EN LA CARRETERA N-435, DEL PK 205,8 AL 218,8. CLAVE: 23-H-3930	
MUNICIPIO: Beas	
PROVINCIA: Huelva	
COMUNIDAD AUTÓNOMA: ANDALUCÍA	
FECHA: Jun.-2016	
Nº DE ORDEN: 21-0708.113.2	
PLANO DE SITUACIÓN	
FOTOGRAFÍA	

FICHAS DE DATOS DE LA PARCELA AFECTADA

PROYECTO: PROYECTO DE CONSTRUCCIÓN VARIANTE DE KAS POBLACIONES DE BEAS Y TRIGUEROS EN LA CARRETERA N-435, DEL PK 205,8 AL 218,8. CLAVE: 23-H-3930					
MUNICIPIO: Beas		FECHA: Jun.-2016			
PROVINCIA: Huelva		Nº DE ORDEN: 21-0708.113.1			
COMUNIDAD AUTÓNOMA: ANDALUCÍA					
TITULARIDAD					
DATOS DEL TITULAR CATASTRAL			DATOS DEL TITULAR ACTUAL		
NOMBRE: CONDE OBEL AGUSTIN			NOMBRE: Y HERMANO Y CONYUGES		
DNI/CIF: 29780156D					
DOMICILIO: CL PASCUALES 30					
LOCALIDAD Y C. POSTAL: 21626 TRIGUEROS (HUELVA)					
TELÉFONO:					
REPRESENTANTE:				D.N.I.:	
DATOS DEL REGISTRO					
REGISTRO:					
FINCA:	TOMO:	SECCIÓN:	LIBRO:	FOLIO:	
INSCRIPCIÓN:					
DATOS CATASTRALES					
PARAJE: FUENTE DEL CARMEN	SUPERFICIE (m2): 16.450	CALIF. FISCAL: RÚSTICA			
POLÍGONO: 39	VALOR CATASTRAL: 2.633,61 €				
PARCELA: 59	CALIF. URBANÍSTICA: RURAL				
CARACTERÍSTICAS DE LA FINCA					
NATURALEZA:	RURAL				
APROVECHAMIENTO ACTUAL:	LABOR SECANO				
FORMA Y CONFIGURACIÓN:	IRREGULAR				
AFECCIÓN					
Tipo de Afección (Total/Parcial):		PARCIAL	División de la Parcela (SÍ/NO):		NO
BIENES AFECTADOS					
Subparcela	Aprovechamiento	Expropiación Definitiva (m2)	Servidumbre (m2)	Ocupación Temporal(m2)	Total Afección (m2)
	LABOR SECANO	12	229	135	376
Total Afecciones:		12	229	135	376
CONSTRUCCIONES AFECTADAS Y OTROS ELEMENTOS VALORABLES:					
Tipo	Medición (ud)	Medición (m)	Medición (m2)	Descripción	

PROYECTO: PROYECTO DE CONSTRUCCIÓN VARIANTE DE KAS POBLACIONES DE BEAS Y TRIGUEROS EN LA CARRETERA N-435, DEL PK 205,8 AL 218,8. CLAVE: 23-H-3930	
MUNICIPIO: Beas	
PROVINCIA: Huelva	
FECHA: Jun.-2016	
COMUNIDAD AUTÓNOMA: ANDALUCÍA	
Nº DE ORDEN: 21-0708.113.1	
PLANO DE SITUACIÓN	
FOTOGRAFÍA	



MINISTERIO
DE FOMENTO

SECRETARÍA DE ESTADO DE INFRAESTRUCTURAS, TRANSPORTE Y VIVIENDA
SECRETARÍA GENERAL DE INFRAESTRUCTURAS
DIRECCIÓN GENERAL DE CARRETERAS
DEMARCACIÓN DE CARRETERAS DEL ESTADO EN ANDALUCÍA OCCIDENTAL

Proyecto Modificado Nº 1 Variante de las poblaciones de Beas y Trigueros
en la Carretera N-435, del p.k. 203 al 221,5. Provincia de Huelva.
CLAVE 23-H-3930

Término municipal de San Juan del Puerto

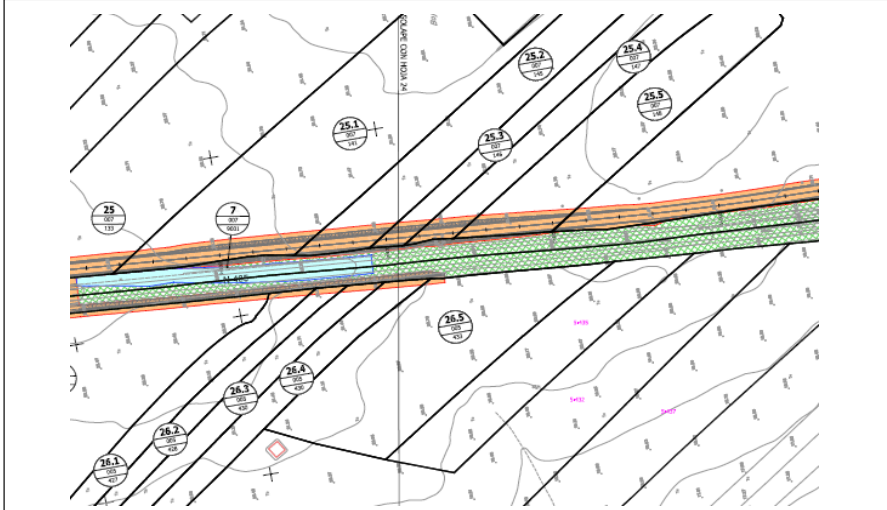

FICHAS DE DATOS DE LA PARCELA AFECTADA

PROYECTO: PROYECTO DE CONSTRUCCIÓN VARIANTE DE KAS POBLACIONES DE BEAS Y TRIGUEROS EN LA CARRETERA N-435, DEL PK 205,8 AL 218,8. CLAVE: 23-H-3930					
MUNICIPIO: Beas					
PROVINCIA: Huelva		FECHA: Jun.-2016			
COMUNIDAD AUTÓNOMA: ANDALUCÍA		Nº DE ORDEN: 21-0643.025.1			
TITULARIDAD					
DATOS DEL TITULAR CATASTRAL		DATOS DEL TITULAR ACTUAL			
NOMBRE: SAUCI RODRIGUEZ JUAN ANTONIO					
DNI/CIF: 29286256B					
DOMICILIO: PZ IGLESIA 3 S JUAN PTO					
LOCALIDAD Y C.: 21610 SAN JUAN DEL PUERTO (HUELVA)					
POSTAL:					
TELÉFONO:					
REPRESENTANTE:				D.N.I.:	
DATOS DEL REGISTRO					
REGISTRO:					
FINCA:	TOMO:	SECCIÓN:	LIBRO:	FOLIO:	
INSCRIPCIÓN:		CARGAS:			
DATOS CATASTRALES					
PARAJE:	HORMIGUERO	SUPERFICIE (m2):	22.950	CALIF. FISCAL: RÚSTICA	
POLÍGONO:	7	VALOR CATASTRAL:	3.911 €		
PARCELA:	141	CALIF. URBANÍSTICA	RURAL		
CARACTERÍSTICAS DE LA FINCA					
NATURALEZA:	RURAL				
APROVECHAMIENTO ACTUAL:	LABOR SECANO				
FORMA Y CONFIGURACIÓN:	IRREGULAR				
AFECCIÓN					
Tipo de Afección (Total/Parcial):		PARCIAL	División de la Parcela (SI/NO): NO		
BIENES AFECTADOS					
Subparcela	Aprovechamiento	Expropiación Definitiva (m2)	Servidumbre (m2)	Ocupación Temporal(m2)	Total Afección (m2)
	LABOR SECANO	1.428	0	0	1.428
Total Afecciones:		1.428	0	0	1.428
CONSTRUCCIONES AFECTADAS Y OTROS ELEMENTOS VALORABLES:					
Tipo	Medición (ud)	Medición (m)	Medición (m2)	Descripción	

PROYECTO: PROYECTO DE CONSTRUCCIÓN VARIANTE DE KAS POBLACIONES DE BEAS Y TRIGUEROS EN LA CARRETERA N-435, DEL PK 205,8 AL 218,8. CLAVE: 23-H-3930	
MUNICIPIO: Beas	
PROVINCIA: Huelva	FECHA: Jun.-2016
COMUNIDAD AUTÓNOMA: ANDALUCÍA	Nº DE ORDEN: 21-0643.025.1
PLANO DE SITUACIÓN	
FOTOGRAFÍA	

FICHAS DE DATOS DE LA PARCELA AFECTADA

PROYECTO: PROYECTO DE CONSTRUCCIÓN VARIANTE DE KAS POBLACIONES DE BEAS Y TRIGUEROS EN LA CARRETERA N-435, DEL PK 205,8 AL 218,8. CLAVE: 23-H-3930					
MUNICIPIO: Beas					
PROVINCIA: Huelva		FECHA: Jun.-2016			
COMUNIDAD AUTÓNOMA: ANDALUCÍA		Nº DE ORDEN: 21-0643.025.2			
TITULARIDAD					
DATOS DEL TITULAR CATASTRAL		DATOS DEL TITULAR ACTUAL			
NOMBRE: VILLEGAS AQUINO MANUEL ESTEBAN (HEREDERO DE)					
DNI/CIF: 2928038B					
DOMICILIO: CL TRIGUEROS 6					
LOCALIDAD Y C. POSTAL: 21610 SAN JUAN DEL PUERTO (HUELVA)					
TELÉFONO:					
REPRESENTANTE: D.N.I.:					
DATOS DEL REGISTRO					
REGISTRO:					
FINCA:	TOMO:	SECCIÓN:	LIBRO:	FOLIO:	
INSCRIPCIÓN:					
DATOS CATASTRALES					
PARAJE: HORMIGUERO	SUPERFICIE (m2): 8.315	CALIF. FISCAL: RÚSTICA			
POLÍGONO: 7	VALOR CATASTRAL: 1.417,06 €				
PARCELA: 145	CALIF. URBANÍSTICA RURAL				
CARACTERÍSTICAS DE LA FINCA					
NATURALEZA:	RURAL				
APROVECHAMIENTO ACTUAL:	LABOR SECANO				
FORMA Y CONFIGURACIÓN:	IRREGULAR				
AFECCIÓN					
Tipo de Afección (Total/Parcial):		PARCIAL	División de la Parcela (S/NO): NO		
BIENES AFECTADOS					
Subparcela	Aprovechamiento	Expropiación Definitiva (m2)	Servidumbre (m2)	Ocupación Temporal(m2)	Total Afección (m2)
	LABOR SECANO	673	0	0	673
Total Afecciones:		673	0	0	673
CONSTRUCCIONES AFECTADAS Y OTROS ELEMENTOS VALORABLES:					
Tipo	Medición (ud)	Medición (m)	Medición (m2)	Descripción	

PROYECTO: PROYECTO DE CONSTRUCCIÓN VARIANTE DE KAS POBLACIONES DE BEAS Y TRIGUEROS EN LA CARRETERA N-435, DEL PK 205,8 AL 218,8. CLAVE: 23-H-3930	
MUNICIPIO: Beas	
PROVINCIA: Huelva	
FECHA: Jun.-2016	
COMUNIDAD AUTÓNOMA: ANDALUCÍA	
Nº DE ORDEN: 21-0643.025.2	
PLANO DE SITUACIÓN	
	
FOTOGRAFÍA	
	

FICHAS DE DATOS DE LA PARCELA AFECTADA

PROYECTO: PROYECTO DE CONSTRUCCIÓN VARIANTE DE KAS POBLACIONES DE BEAS Y TRIGUEROS EN LA CARRETERA N-435, DEL PK 205,8 AL 218,8. CLAVE: 23-H-3930					
MUNICIPIO: Beas					
PROVINCIA: Huelva		FECHA: Jun.-2016			
COMUNIDAD AUTÓNOMA: ANDALUCÍA		Nº DE ORDEN: 21-643.025.3			
TITULARIDAD					
DATOS DEL TITULAR CATASTRAL		DATOS DEL TITULAR ACTUAL			
NOMBRE: GARCIA PICHARDO ANA					
DNI/CIF: 0					
DOMICILIO: CL DESCONOCIDA					
LOCALIDAD Y C. POSTAL: 21610 SAN JUAN DEL PUERTO (HUELVA)					
TELÉFONO:					
REPRESENTANTE:				D.N.I.:	
DATOS DEL REGISTRO					
REGISTRO:					
FINCA:	TOMO:	SECCIÓN:	LIBRO:	FOLIO:	
INSCRIPCIÓN:					
DATOS CATASTRALES					
PARAJE: HORMIGUERO	SUPERFICIE (m2): 4.238	CALIF. FISCAL: RÚSTICA			
POLÍGONO: 7	VALOR CATASTRAL: 722,18 €				
PARCELA: 146	CALIF. URBANÍSTICA RURAL				
CARACTERÍSTICAS DE LA FINCA					
NATURALEZA:	RURAL				
APROVECHAMIENTO ACTUAL:	LABOR SECANO				
FORMA Y CONFIGURACIÓN:	IRREGULAR				
AFECCIÓN					
Tipo de Afección (Total/Parcial):		PARCIAL	División de la Parcela (S/NO): NO		
BIENES AFECTADOS					
Subparcela	Aprovechamiento	Expropiación Definitiva (m2)	Servidumbre (m2)	Ocupación Temporal(m2)	Total Afección (m2)
	LABOR SECANO	297	0	0	297
Total Afecciones:		297	0	0	297
CONSTRUCCIONES AFECTADAS Y OTROS ELEMENTOS VALORABLES:					
Tipo	Medición (ud)	Medición (m)	Medición (m2)	Descripción	

PROYECTO: PROYECTO DE CONSTRUCCIÓN VARIANTE DE KAS POBLACIONES DE BEAS Y TRIGUEROS EN LA CARRETERA N-435, DEL PK 205,8 AL 218,8. CLAVE: 23-H-3930	
MUNICIPIO: Beas	
PROVINCIA: Huelva	
FECHA: Jun.-2016	
COMUNIDAD AUTÓNOMA: ANDALUCÍA	
Nº DE ORDEN: 21-643.025.3	
PLANO DE SITUACIÓN	
FOTOGRAFÍA	

FICHAS DE DATOS DE LA PARCELA AFECTADA

PROYECTO: PROYECTO DE CONSTRUCCIÓN VARIANTE DE KAS POBLACIONES DE BEAS Y TRIGUEROS EN LA CARRETERA N-435, DEL PK 205,8 AL 218,8. CLAVE: 23-H-3930					
MUNICIPIO: Beas					
PROVINCIA: Huelva	FECHA: Jun.-2016				
COMUNIDAD AUTÓNOMA: ANDALUCÍA	Nº DE ORDEN: 21-643.025.4				
TITULARIDAD					
DATOS DEL TITULAR CATASTRAL		DATOS DEL TITULAR ACTUAL			
NOMBRE: AQUINO RODRIGUEZ ANA					
DNI/CIF: 29405865C					
DOMICILIO: CL MIGUEL HERNANDEZ 32					
LOCALIDAD Y C. POSTAL: 21610 SAN JUAN DEL PUERTO (HUELVA)					
TELÉFONO:					
REPRESENTANTE:				D.N.I.:	
DATOS DEL REGISTRO					
REGISTRO:					
FINCA:	TOMO:	SECCIÓN:	LIBRO:	FOLIO:	
INSCRIPCIÓN:					
DATOS CATASTRALES					
PARAJE: HORMIGUERO	SUPERFICIE (m2): 4.282	CALIF. FISCAL: RÚSTICA			
POLÍGONO: 7	VALOR CATASTRAL: 729,67 €				
PARCELA: 147	CALIF. URBANÍSTICA RURAL				
CARACTERÍSTICAS DE LA FINCA					
NATURALEZA:	RURAL				
APROVECHAMIENTO ACTUAL:	LABOR SECANO				
FORMA Y CONFIGURACIÓN:	IRREGULAR				
AFECCIÓN					
Tipo de Afección (Total/Parcial):		PARCIAL	División de la Parcela (S/NO): NO		
BIENES AFECTADOS					
Subparcela	Aprovechamiento	Expropiación Definitiva (m2)	Servidumbre (m2)	Ocupación Temporal(m2)	Total Afección (m2)
	LABOR SECANO	368	0	0	368
Total Afecciones:		368	0	0	368
CONSTRUCCIONES AFECTADAS Y OTROS ELEMENTOS VALORABLES:					
Tipo	Medición (ud)	Medición (m)	Medición (m2)	Descripción	

PROYECTO: PROYECTO DE CONSTRUCCIÓN VARIANTE DE KAS POBLACIONES DE BEAS Y TRIGUEROS EN LA CARRETERA N-435, DEL PK 205,8 AL 218,8. CLAVE: 23-H-3930	
MUNICIPIO: Beas	
PROVINCIA: Huelva	FECHA: Jun.-2016
COMUNIDAD AUTÓNOMA: ANDALUCÍA	Nº DE ORDEN: 21-643.025.4
PLANO DE SITUACIÓN	
FOTOGRAFÍA	



FICHAS DE DATOS DE LA PARCELA AFECTADA

PROYECTO: PROYECTO DE CONSTRUCCIÓN VARIANTE DE KAS POBLACIONES DE BEAS Y TRIGUEROS EN LA CARRETERA N-435, DEL PK 205,8 AL 218,8. CLAVE: 23-H-3930					
MUNICIPIO: Beas					
PROVINCIA: Huelva		FECHA: Jun.-2016			
COMUNIDAD AUTÓNOMA: ANDALUCÍA		Nº DE ORDEN: 21-643.025.5			
TITULARIDAD					
DATOS DEL TITULAR CATASTRAL		DATOS DEL TITULAR ACTUAL			
NOMBRE: SAUCI RODRIGUEZ JUAN ANTONIO					
DNI/CIF: 29286256B					
DOMICILIO: PZ IGLESIA 3 S JUAN PTO					
LOCALIDAD Y C. POSTAL: 21610 SAN JUAN DEL PUERTO (HUELVA)					
TELÉFONO:					
REPRESENTANTE:				D.N.I.:	
DATOS DEL REGISTRO					
REGISTRO:					
FINCA:	TOMO:	SECCIÓN:	LIBRO:	FOLIO:	
INSCRIPCIÓN:					
DATOS CATASTRALES					
PARAJE: HORMIGUERO	SUPERFICIE (m2): 7.820	CALIF. FISCAL: RÚSTICA			
POLÍGONO: 7	VALOR CATASTRAL: 729,67 €				
PARCELA: 148	CALIF. URBANÍSTICA RURAL				
CARACTERÍSTICAS DE LA FINCA					
NATURALEZA:	RURAL				
APROVECHAMIENTO ACTUAL:	LABOR SECANO				
FORMA Y CONFIGURACIÓN:	IRREGULAR				
AFECCIÓN					
Tipo de Afección (Total/Parcial):		PARCIAL	División de la Parcela (S/NO): NO		
BIENES AFECTADOS					
Subparcela	Aprovechamiento	Expropiación Definitiva (m2)	Servidumbre (m2)	Ocupación Temporal(m2)	Total Afección (m2)
	LABOR SECANO	780	0	0	780
Total Afecciones:		780	0	0	780
CONSTRUCCIONES AFECTADAS Y OTROS ELEMENTOS VALORABLES:					
Tipo	Medición (ud)	Medición (m)	Medición (m2)	Descripción	

PROYECTO: PROYECTO DE CONSTRUCCIÓN VARIANTE DE KAS POBLACIONES DE BEAS Y TRIGUEROS EN LA CARRETERA N-435, DEL PK 205,8 AL 218,8. CLAVE: 23-H-3930	
MUNICIPIO: Beas	
PROVINCIA: Huelva	
FECHA: Jun.-2016	
COMUNIDAD AUTÓNOMA: ANDALUCÍA	
Nº DE ORDEN: 21-643.025.5	
PLANO DE SITUACIÓN	
FOTOGRAFÍA	

FICHAS DE DATOS DE LA PARCELA AFECTADA

PROYECTO: PROYECTO DE CONSTRUCCIÓN VARIANTE DE KAS POBLACIONES DE BEAS Y TRIGUEROS EN LA CARRETERA N-435, DEL PK 205,8 AL 218,8. CLAVE: 23-H-3930					
MUNICIPIO: Beas					
PROVINCIA: Huelva		FECHA: Jun.-2016			
COMUNIDAD AUTÓNOMA: ANDALUCÍA		Nº DE ORDEN: 21-643.025.6			
TITULARIDAD					
DATOS DEL TITULAR CATASTRAL			DATOS DEL TITULAR ACTUAL		
NOMBRE: ACOSTA CAÑAS GUILLERMO			Y HERMANOS		
DNI/CIF: 29745091L					
DOMICILIO: CL HUELVA 5					
LOCALIDAD Y C. POSTAL: 21610 SAN JUAN DEL PUERTO (HUELVA)					
TELÉFONO:					
REPRESENTANTE:			D.N.I.:		
DATOS DEL REGISTRO					
REGISTRO:					
FINCA:	TOMO:	SECCIÓN:	LIBRO:	FOLIO:	
INSCRIPCIÓN:					
DATOS CATASTRALES					
PARAJE: HORMIGUERO	SUPERFICIE (m2): 63.551	CALIF. FISCAL: RÚSTICA			
POLÍGONO: 7	VALOR CATASTRAL: 11.487,56 €				
PARCELA: 149	CALIF. URBANÍSTICA RURAL				
CARACTERÍSTICAS DE LA FINCA					
NATURALEZA:	RURAL				
APROVECHAMIENTO ACTUAL:	LABOR SECANO				
FORMA Y CONFIGURACIÓN:	IRREGULAR				
AFECCIÓN					
Tipo de Afección (Total/Parcial):		PARCIAL	División de la Parcela (S/NO):		NO
BIENES AFECTADOS					
Subparcela	Aprovechamiento	Expropiación Definitiva (m2)	Servidumbre (m2)	Ocupación Temporal(m2)	Total Afección (m2)
	LABOR SECANO				0
Total Afecciones:		0	0	0	0
CONSTRUCCIONES AFECTADAS Y OTROS ELEMENTOS VALORABLES:					
Tipo	Medición (ud)	Medición (m)	Medición (m2)	Descripción	

PROYECTO: PROYECTO DE CONSTRUCCIÓN VARIANTE DE KAS POBLACIONES DE BEAS Y TRIGUEROS EN LA CARRETERA N-435, DEL PK 205,8 AL 218,8. CLAVE: 23-H-3930	
MUNICIPIO: Beas	
PROVINCIA: Huelva	FECHA: Jun.-2016
COMUNIDAD AUTÓNOMA: ANDALUCÍA	Nº DE ORDEN: 21-643.025.6
PLANO DE SITUACIÓN	
	
FOTOGRAFÍA	
	

FICHAS DE DATOS DE LA PARCELA AFECTADA

PROYECTO: PROYECTO DE CONSTRUCCIÓN VARIANTE DE KAS POBLACIONES DE BEAS Y TRIGUEROS EN LA CARRETERA N-435, DEL PK 205,8 AL 218,8. CLAVE: 23-H-3930					
MUNICIPIO: Beas		FECHA: Jun.-2016			
PROVINCIA: Huelva		Nº DE ORDEN: 21-643.026.1			
COMUNIDAD AUTÓNOMA: ANDALUCÍA					
TITULARIDAD					
DATOS DEL TITULAR CATASTRAL		DATOS DEL TITULAR ACTUAL			
NOMBRE: RODRIGUEZ MORA MANUEL (HEREDERO DE)					
DNI/CIF: 29326572P					
DOMICILIO: CL SANTA MARIA 37					
LOCALIDAD Y C. POSTAL: 21610 SAN JUAN DEL PUERTO (HUELVA)					
TELÉFONO:					
REPRESENTANTE: D.N.I.:					
DATOS DEL REGISTRO					
REGISTRO:					
FINCA:	TOMO:	SECCIÓN:	LIBRO:	FOLIO:	
INSCRIPCIÓN:					
DATOS CATASTRALES					
PARAJE: MATAPERRO	SUPERFICIE (m2): 4.601	CALIF. FISCAL: RÚSTICA			
POLÍGONO: 5	VALOR CATASTRAL: 784,07 €				
PARCELA: 427	CALIF. URBANÍSTICA: RURAL				
CARACTERÍSTICAS DE LA FINCA					
NATURALEZA:	RURAL				
APROVECHAMIENTO ACTUAL:	LABOR SECANO				
FORMA Y CONFIGURACIÓN:	IRREGULAR				
AFECCIÓN					
Tipo de Afección (Total/Parcial):		PARCIAL	División de la Parcela (S/NO): NO		
BIENES AFECTADOS					
Subparcela	Aprovechamiento	Expropiación Definitiva (m2)	Servidumbre (m2)	Ocupación Temporal(m2)	Total Afección (m2)
	LABOR SECANO	92	0	0	92
Total Afecciones:		92	0	0	92
CONSTRUCCIONES AFECTADAS Y OTROS ELEMENTOS VALORABLES:					
Tipo	Medición (ud)	Medición (m)	Medición (m2)	Descripción	

PROYECTO: PROYECTO DE CONSTRUCCIÓN VARIANTE DE KAS POBLACIONES DE BEAS Y TRIGUEROS EN LA CARRETERA N-435, DEL PK 205,8 AL 218,8. CLAVE: 23-H-3930	
MUNICIPIO: Beas	
PROVINCIA: Huelva	
FECHA: Jun.-2016	
COMUNIDAD AUTÓNOMA: ANDALUCÍA	
Nº DE ORDEN: 21-643.026.1	
PLANO DE SITUACIÓN	
FOTOGRAFÍA	

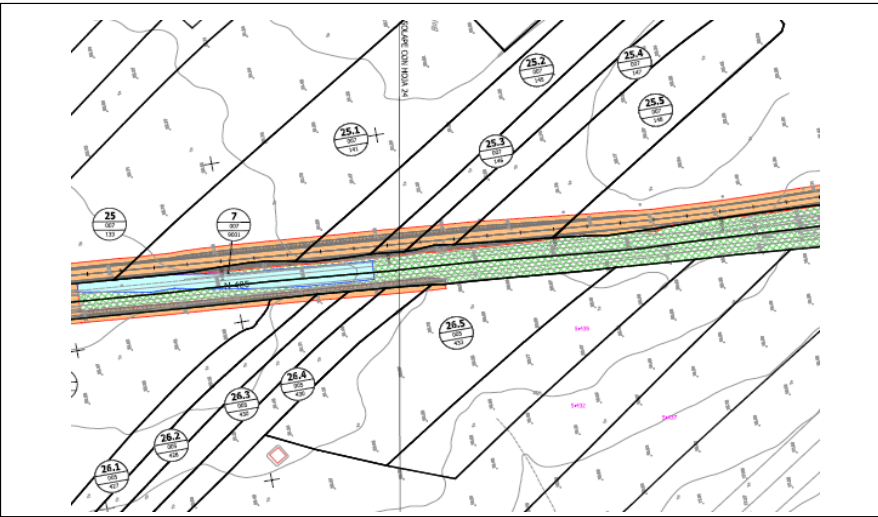

FICHAS DE DATOS DE LA PARCELA AFECTADA

PROYECTO: PROYECTO DE CONSTRUCCIÓN VARIANTE DE KAS POBLACIONES DE BEAS Y TRIGUEROS EN LA CARRETERA N-435, DEL PK 205,8 AL 218,8. CLAVE: 23-H-3930					
MUNICIPIO: Beas		FECHA: Jun.-2016			
PROVINCIA: Huelva		Nº DE ORDEN: 21-643.026.2			
COMUNIDAD AUTÓNOMA: ANDALUCÍA					
TITULARIDAD					
DATOS DEL TITULAR CATASTRAL		DATOS DEL TITULAR ACTUAL			
NOMBRE: RODRIGUEZ TIRADO JOSE		NOMBRE: ONIEVA GALA VICTORIA			
DNI/CIF: 75531331K		DNI/CIF: 29739479L			
DOMICILIO: CL HUELVA19 PI:AL		DOMICILIO: CL HUELVA19 PI:AL			
LOCALIDAD Y C. POSTAL: 21610 SAN JUAN DEL PUERTO (HUELVA)		LOCALIDAD Y C. POSTAL: 21610 SAN JUAN DEL PUERTO (HUELVA)			
TELÉFONO:					
REPRESENTANTE:				D.N.I.:	
DATOS DEL REGISTRO					
REGISTRO:					
FINCA:	TOMO:	SECCIÓN:	LIBRO:	FOLIO:	
INSCRIPCIÓN:					
DATOS CATASTRALES					
PARAJE: MATAPERRO	SUPERFICIE (m2): 4.675	CALIF. FISCAL: RÚSTICA			
POLÍGONO: 5	VALOR CATASTRAL: 796,66	€			
PARCELA: 428	CALIF. URBANÍSTICA RURAL				
CARACTERÍSTICAS DE LA FINCA					
NATURALEZA:	RURAL				
APROVECHAMIENTO ACTUAL:	LABOR SECANO				
FORMA Y CONFIGURACIÓN:	IRREGULAR				
AFECCIÓN					
Tipo de Afección (Total/Parcial):		PARCIAL	División de la Parcela (S/NO): NO		
BIENES AFECTADOS					
Subparcela	Aprovechamiento	Expropiación Definitiva (m2)	Servidumbre (m2)	Ocupación Temporal(m2)	Total Afección (m2)
	LABOR SECANO	71	0	0	71
Total Afecciones:		71	0	0	71
CONSTRUCCIONES AFECTADAS Y OTROS ELEMENTOS VALORABLES:					
Tipo	Medición (ud)	Medición (m)	Medición (m2)	Descripción	

PROYECTO: PROYECTO DE CONSTRUCCIÓN VARIANTE DE KAS POBLACIONES DE BEAS Y TRIGUEROS EN LA CARRETERA N-435, DEL PK 205,8 AL 218,8. CLAVE: 23-H-3930	
MUNICIPIO: Beas	
PROVINCIA: Huelva	
FECHA: Jun.-2016	
COMUNIDAD AUTÓNOMA: ANDALUCÍA	
Nº DE ORDEN: 21-643.026.2	
PLANO DE SITUACIÓN	
FOTOGRAFÍA	

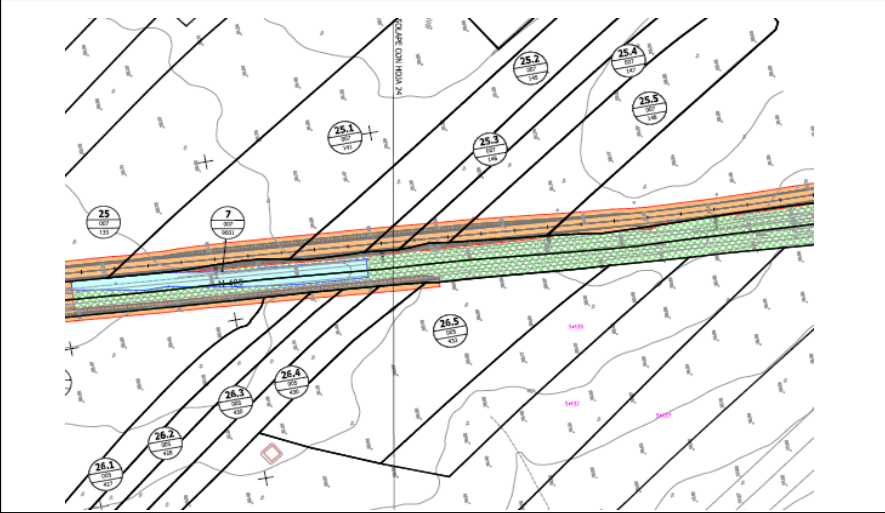

FICHAS DE DATOS DE LA PARCELA AFECTADA

PROYECTO: PROYECTO DE CONSTRUCCIÓN VARIANTE DE KAS POBLACIONES DE BEAS Y TRIGUEROS EN LA CARRETERA N-435, DEL PK 205,8 AL 218,8. CLAVE: 23-H-3930					
MUNICIPIO: Beas					
PROVINCIA: Huelva		FECHA: Jun.-2016			
COMUNIDAD AUTÓNOMA: ANDALUCÍA		Nº DE ORDEN: 21-643.026.3			
TITULARIDAD					
DATOS DEL TITULAR CATASTRAL		DATOS DEL TITULAR ACTUAL			
NOMBRE: RODRIGUEZ CONTRERAS TOMAS		NOMBRE: MUÑOZ SARRIA JOSEFINA			
DNI/CIF: 29734522F		29736558L			
DOMICILIO: CL POZO NUEVO 93 Pl:01		CL POZO NUEVO 97 Es:0 Pl:01			
LOCALIDAD Y C. POSTAL: 21610 SAN JUAN DEL PUERTO (HUELVA)		21610 SAN JUAN DEL PUERTO (HUELVA)			
TELÉFONO:					
REPRESENTANTE:				D.N.I.:	
DATOS DEL REGISTRO					
REGISTRO:					
FINCA:	TOMO:	SECCIÓN:	LIBRO:	FOLIO:	
INSCRIPCIÓN:					
DATOS CATASTRALES					
PARAJE: MATAPERRO	SUPERFICIE (m2): 3.401	CALIF. FISCAL: RÚSTICA			
POLÍGONO: 5	VALOR CATASTRAL: 579,54 €				
PARCELA: 429	CALIF. URBANÍSTICA RURAL				
CARACTERÍSTICAS DE LA FINCA					
NATURALEZA:	RURAL				
APROVECHAMIENTO ACTUAL:	LABOR SECANO				
FORMA Y CONFIGURACIÓN:	IRREGULAR				
AFECCIÓN					
Tipo de Afección (Total/Parcial):		PARCIAL	División de la Parcela (S/NO): NO		
BIENES AFECTADOS					
Subparcela	Aprovechamiento	Expropiación Definitiva (m2)	Servidumbre (m2)	Ocupación Temporal(m2)	Total Afección (m2)
	LABOR SECANO	86	0	0	86
Total Afecciones:		86	0	0	86
CONSTRUCCIONES AFECTADAS Y OTROS ELEMENTOS VALORABLES:					
Tipo	Medición (ud)	Medición (m)	Medición (m2)	Descripción	

PROYECTO: PROYECTO DE CONSTRUCCIÓN VARIANTE DE KAS POBLACIONES DE BEAS Y TRIGUEROS EN LA CARRETERA N-435, DEL PK 205,8 AL 218,8. CLAVE: 23-H-3930	
MUNICIPIO: Beas	
PROVINCIA: Huelva	
COMUNIDAD AUTÓNOMA: ANDALUCÍA	
FECHA: Jun.-2016	
Nº DE ORDEN: 21-643.026.3	
PLANO DE SITUACIÓN	
	
FOTOGRAFÍA	
	

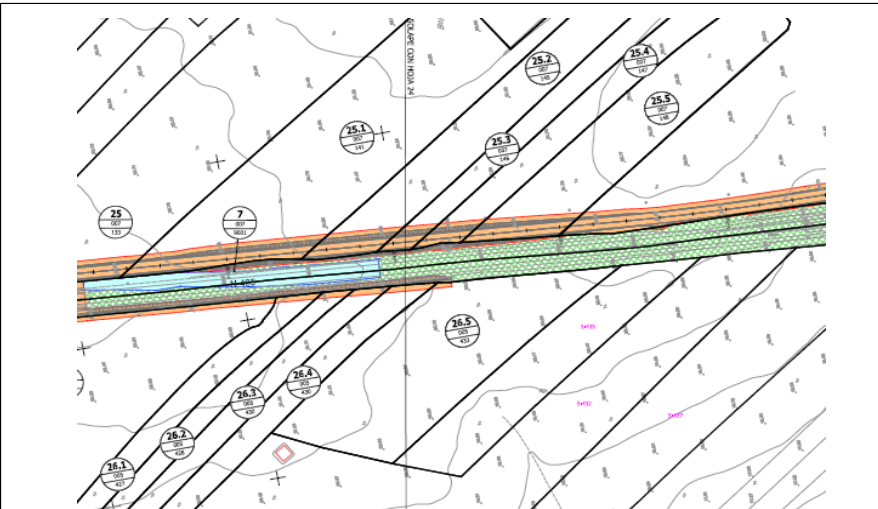
FICHAS DE DATOS DE LA PARCELA AFECTADA

PROYECTO: PROYECTO DE CONSTRUCCIÓN VARIANTE DE KAS POBLACIONES DE BEAS Y TRIGUEROS EN LA CARRETERA N-435, DEL PK 205,8 AL 218,8. CLAVE: 23-H-3930					
MUNICIPIO: Beas					
PROVINCIA: Huelva		FECHA: Jun.-2016			
COMUNIDAD AUTÓNOMA: ANDALUCÍA		Nº DE ORDEN: 21-643.026.4			
TITULARIDAD					
DATOS DEL TITULAR CATASTRAL		DATOS DEL TITULAR ACTUAL			
NOMBRE: QUINTERO CONTRERAS ANTONIO					
DNI/CIF: 297108882B					
DOMICILIO: CL.POZO NUEVO 47					
LOCALIDAD Y C. POSTAL: 21610 SAN JUAN DEL PUERTO (HUELVA)					
TELÉFONO:					
REPRESENTANTE:				D.N.I.:	
DATOS DEL REGISTRO					
REGISTRO:					
FINCA:	TOMO:	SECCIÓN:	LIBRO:	FOLIO:	
INSCRIPCIÓN:					
DATOS CATASTRALES					
PARAJE: MATAPERRO	SUPERFICIE (m2): 4.420		CALIF. FISCAL: RÚSTICA		
POLÍGONO: 5	VALOR CATASTRAL: 753,20 €				
PARCELA: 430	CALIF. URBANÍSTICA		RURAL		
CARACTERÍSTICAS DE LA FINCA					
NATURALEZA:	RURAL				
APROVECHAMIENTO ACTUAL:	LABOR SECANO				
FORMA Y CONFIGURACIÓN:	IRREGULAR				
AFECCIÓN					
Tipo de Afección (Total/Parcial):		PARCIAL	División de la Parcela (S/NO): NO		
BIENES AFECTADOS					
Subparcela	Aprovechamiento	Expropiación Definitiva (m2)	Servidumbre (m2)	Ocupación Temporal(m2)	Total Afección (m2)
	LABOR SECANO	105	0	0	105
Total Afecciones:		105	0	0	105
CONSTRUCCIONES AFECTADAS Y OTROS ELEMENTOS VALORABLES:					
Tipo	Medición (ud)	Medición (m)	Medición (m2)	Descripción	

PROYECTO: PROYECTO DE CONSTRUCCIÓN VARIANTE DE KAS POBLACIONES DE BEAS Y TRIGUEROS EN LA CARRETERA N-435, DEL PK 205,8 AL 218,8. CLAVE: 23-H-3930	
MUNICIPIO: Beas	
PROVINCIA: Huelva	
FECHA: Jun.-2016	
COMUNIDAD AUTÓNOMA: ANDALUCÍA	
Nº DE ORDEN: 21-643.026.4	
PLANO DE SITUACIÓN	
	
FOTOGRAFÍA	
	

FICHAS DE DATOS DE LA PARCELA AFECTADA

PROYECTO: PROYECTO DE CONSTRUCCIÓN VARIANTE DE KAS POBLACIONES DE BEAS Y TRIGUEROS EN LA CARRETERA N-435, DEL PK 205,8 AL 218,8. CLAVE: 23-H-3930					
MUNICIPIO: Beas					
PROVINCIA: Huelva		FECHA: Jun.-2016			
COMUNIDAD AUTÓNOMA: ANDALUCÍA		Nº DE ORDEN: 21-643.026.5			
TITULARIDAD					
DATOS DEL TITULAR CATASTRAL		DATOS DEL TITULAR ACTUAL			
NOMBRE: ROBLES RODRIGUEZ ROSA MARIA					
DNI/CIF: 29677286H					
DOMICILIO: CL VOLTA D'EN DUSAI 5 PI:EN					
LOCALIDAD Y C.: 08003 BARCELONA (BARCELONA)					
POSTAL:					
TELÉFONO:					
REPRESENTANTE:				D.N.I.:	
DATOS DEL REGISTRO					
REGISTRO:					
FINCA:	TOMO:	SECCIÓN:	LIBRO:	FOLIO:	
INSCRIPCIÓN:					
DATOS CATASTRALES					
PARAJE: MATAPERRO	SUPERFICIE (m2): 10.438	CALIF. FISCAL: RÚSTICA			
POLÍGONO: 5	VALOR CATASTRAL: 1.886,69 €				
PARCELA: 433	CALIF. URBANÍSTICA: RURAL				
CARACTERÍSTICAS DE LA FINCA					
NATURALEZA:	RURAL				
APROVECHAMIENTO ACTUAL:	LABOR SECANO				
FORMA Y CONFIGURACIÓN:	IRREGULAR				
AFECCIÓN					
Tipo de Afección (Total/Parcial):		PARCIAL	División de la Parcela (S/NO): NO		
BIENES AFECTADOS					
Subparcela	Aprovechamiento	Expropiación Definitiva (m2)	Servidumbre (m2)	Ocupación Temporal(m2)	Total Afección (m2)
	LABOR SECANO	34	0	0	34
Total Afecciones:		34	0	0	34
CONSTRUCCIONES AFECTADAS Y OTROS ELEMENTOS VALORABLES:					
Tipo	Medición (ud)	Medición (m)	Medición (m2)	Descripción	

PROYECTO: PROYECTO DE CONSTRUCCIÓN VARIANTE DE KAS POBLACIONES DE BEAS Y TRIGUEROS EN LA CARRETERA N-435, DEL PK 205,8 AL 218,8. CLAVE: 23-H-3930	
MUNICIPIO: Beas	
PROVINCIA: Huelva	
COMUNIDAD AUTÓNOMA: ANDALUCÍA	
FECHA: Jun.-2016	
Nº DE ORDEN: 21-643.026.5	
PLANO DE SITUACIÓN	
	
FOTOGRAFÍA	
