

# **ANEJO N° 15**

# **EXPROPIACIONES Y REPOSICIONES. COORDINACIÓN CON**

# **OTROS ORGANISMOS**

---

## ÍNDICE

1.	EXPROPIACIONES.....	3
1.1.	INTRODUCCIÓN.....	3
1.1.1.	Fuentes Consultadas.....	3
1.1.2.	Normativa.....	3
1.2.	CONJUNTO DE BIENES Y DERECHOS AFECTADOS.....	3
1.2.1.	Referente a las Expropiaciones.....	3
1.3.	TIPOLOGÍA DE LA ZONA DENTRO DEL PROCESO DE EXPROPIACIÓN....	4
1.3.1.	Alternativa 1.....	4
1.3.2.	Alternativa 2.....	4
1.3.3.	Alternativa 3.....	4
1.3.4.	Alternativa 4.....	4
1.3.5.	Alternativa 5.....	4
1.3.6.	Alternativa 6.....	4
1.3.7.	Alternativa 7.....	4
1.4.	CUADRO RESUMEN.....	4
1.5.	PRESUPUESTO.....	5
2.	SERVICIOS AFECTADOS.....	5
2.1.	INTRODUCCIÓN.....	5
2.2.	ORGANISMOS CONSULTADOS.....	7
2.3.	RESUMEN DE LOS CONTACTOS ESTABLECIDOS.....	9
2.4.	LOCALIZACIÓN DE SERVICIOS AFECTADOS.....	10
	APÉNDICE Nº 1. CONTACTOS MANTENIDOS.....	14
	APÉNDICE Nº 2. PLANOS DE EXPROPIACIONES Y SERVICIOS AFECTADOS.....	86

## 1. EXPROPIACIONES

### 1.1. INTRODUCCIÓN

En esta fase se realiza una valoración previa sobre las parcelas y la clasificación de los bienes o derecho a expropiar según cada alternativa con el fin de disponer de una variable más en el análisis multicriterio del estudio informativo. Se tiene así una base sobre la que realizar el futuro anejo de Expropiaciones, Ocupaciones Temporales e Indemnizaciones del proyecto de construcción de la Variante sur Cáceres.

El área de estudio de las alternativas abarca los términos municipales siguientes:

Término Municipal de Cáceres.

Término Municipal de Sierra de Fuentes.

#### 1.1.1. Fuentes Consultadas

Las fuentes consultadas para la obtención de la relación de bienes afectados así como para su clasificación según su naturaleza son:

*De carácter externo:*

- Parcelario del Sistema de Información Geográfica de Parcelas Agrícolas (SIGPAC) del Ministerio de Agricultura, Pesca y Alimentación.
- Oficina Virtual del Catastro del Ministerio de Economía y Hacienda.

*De carácter interno:*

- Cartografía.
- Alternativas del Trazado.
- Usos y Aprovechamientos del Suelo.

#### 1.1.2. Normativa

- Ley de Expropiación Forzosa del 16 de Diciembre de 1954.
- Reglamento 24 / 4 / 57 de la Ley de Expropiación Forzosa.
- Decreto 21/2001, de 5 de Febrero, de la Junta de Extremadura de valoraciones fiscales.
- Orden de 24 de Junio de 2004, de la Consejería de Hacienda y Presupuesto, de la Junta de Extremadura

- Ley 25/88 de 29 de Julio de Carreteras
- Reglamento General 1812/94 de Carreteras aprobado por Real Decreto

### 1.2. CONJUNTO DE BIENES Y DERECHOS AFECTADOS

Para delimitar la superficie de expropiación, se ha partido la traza por tipología del uso de los terrenos y término municipal.

Los terrenos atravesados por las alternativas variarán según trazado.  
Todos los trazados estudiados atravesarán Suelo No Urbanizable.

Se ha caracterizado los Terrenos de Propiedad Privada: que se han diferenciado por los tipos de cultivos: Pastizales, Alcornocales, Dehesa, Matorral, Secano y Huerta. La forma normal de adquirirlos será mediante el abono del justiprecio.

#### 1.2.1. Referente a las Expropiaciones.

Para establecer los límites de la zona de expropiación y de las distintas zonas de dominio público y protección se ha tenido en cuenta:

- En el tronco de los diferentes trazados de la variante se han expropiado una banda de 8 metros a partir de la arista exterior de la explanación.

El tronco de la autovía estaría formada por:

- Nº de calzadas 2
- Mediana 6,00 metros de ancho (8,00 metros entre bandas blancas)
- Carriles por calzada 2 x 3,5 metros
- Arcén exterior 2,50 metros
- Arcén interior 1,00 metro
- Bermas de 1,00 metro

Cunetas

- En zonas de desmonte cuneta 4H: 1V y 6H: 1V (en el lado de la calzada) y 0,5 m de profundidad.
- En el eje de la mediana, cuneta triangular 6H: 1V de 2 metros de ancho.

### 1.3. TIPOLOGÍA DE LA ZONA DENTRO DEL PROCESO DE EXPROPIACIÓN.

#### 1.3.1. Alternativa 1

La alternativa 1 inicia su recorrido en el Término Municipal de Cáceres.

Este corredor de la variante sur discurre por los Términos Municipales de Cáceres y Sierra de Fuentes y atraviesa en su desarrollo Suelo No Urbanizable con diferentes grados de protección.

El recorrido de este trazado enlaza en su inicio con la carretera N-521 (A-58) en su p.k. 34,5 y acaba enlazando finalmente en la A-66 en su p.k.564. Este trazado tiene una longitud de 13.960,00 m.

#### 1.3.2. Alternativa 2

La alternativa 2 inicia su recorrido en el Término Municipal de Cáceres.

Este corredor de la variante sur discurre por los Términos Municipales de Cáceres y Sierra de Fuentes y atraviesa en su desarrollo Suelo No Urbanizable con diferentes grados de protección.

El trazado de esta alternativa es muy semejante al anterior, difiere en un tramo intermedio de unos 5 km coincidiendo en su punto de inicio y final.

#### 1.3.3. Alternativa 3

Esta alternativa es similar a la alternativa 1, coinciden en su último tramo, y como ella discurre por los Términos Municipales de Cáceres y Sierra de Fuentes, sin embargo difiere en su tramo inicial.

En su tramo inicial hasta el p.k. 2+500 es diferente a la alternativa 1, a partir de este punto coincide totalmente con ésta.

El trazado de la alternativa 3 enlaza inicialmente con la carretera N-521 (A-58) en el p.k. 35+800 y este trazado acaba enlazando con la A-66 en su p.k. 564. Este trazado tiene una longitud de 14.117,00 m.

#### 1.3.4. Alternativa 4

La alternativa 4 tiene el mismo tramo inicial que la alternativa 3, y su tramo final es igual a la alternativa 2 y discurre por los Términos Municipales de Cáceres y Sierra de Fuentes.

Enlaza en su inicio con la carretera N-521 (A-58) en el p.k. 35+700 y finaliza enlazando con la A-66 en el p.k. 564.

#### 1.3.5. Alternativa 5

La alternativa 5 discurre en su totalidad por el Término Municipal de Cáceres, atravesando Suelo No Urbanizable de Protección Cultural y Paisajística Cerros y Sierras tipo M1 y M2.

El trazado de la alternativa 5 enlaza inicialmente con la N-521 (A-58) en su p.k.37+900 con un recorrido de 11.741,16 m. que finaliza enlazando con la A-66 en el p.k.564.

#### 1.3.6. Alternativa 6

Este trazado es un tramo pequeño que servirá para unir la A-66 con la próxima autovía que unirá Cáceres y Badajoz.

La alternativa 6 tiene una longitud de 2.248,10 m y enlaza inicialmente con la A-66 en el p.k.564.

#### 1.3.7. Alternativa 7

Esta alternativa, con una longitud de 7.574,79 m, discurre en su totalidad por el Término Municipal de Cáceres, tiene su inicio en el enlace de la A-66 situado en el p.k. 564, y cruza de Este a Oeste para enlazar con la futura autovía que unirá Cáceres y Badajoz.

### 1.4. CUADRO RESUMEN

Se incluye a continuación el Cuadro Resumen de las Superficies de Expropiación (m2) :

		SUPERFICIE (M2)						
		ALTERNATIVA 1	ALTERNATIVA 2	ALTERNATIVA 3	ALTERNATIVA 4	ALTERNATIVA 5	ALTERNATIVA 6	ALTERNATIVA 7
ZONAS CON VEGETACIÓN NATURAL	PASTIZALES	434.177	366.943	419.238	352.142	486.739	108.797	308.995
	ALCORNOCAL	-	-	-	-	68.835	-	-
	DEHESA	-	-	-	-	75.040	-	91.792
	MATORRAL	-	-	-	-	17.060	18.371	-
RÚSTICA CULTIVOS	SECANO	319.131	369.733	345.863	395.044	-	-	-
	HUERTA	-	-	-	-	-	-	36.561
MASAS FORESTALES	EUCALIPTOS	-	-	-	-	13.832	-	-

## 1.5. PRESUPUESTO

Los precios a los que han sido valorado todos los bienes y derechos afectados son los que aparecen en el Orden de 24 de junio de 2004, de la Consejería de Hacienda y Presupuesto, de la Junta de Extremadura, por la que se modifican los coeficientes y valores establecidos en los anexos del decreto 21/2001, de 5 de febrero, de valoraciones fiscales. Se han adoptado los valores medios para cada tipo de aprovechamiento, para los términos municipales atravesados por las alternativas.

		VALOR UNITARIO (€/m <sup>2</sup> ).EXPROPIACIÓN
ZONAS CON VEGETACIÓN NATURAL	PASTIZALES	0,1
	ALCORNOCALES	0,31
	DEHESA	0,31
	MATORRAL	0,06
RÚSTICA CULTIVOS	SECANO	0,39
	HUERTA	1,4
REFORESTACIONES	EUCALIPTOS	0,05

Presupuesto estimado obtenido para la realización de las expropiaciones por alternativa y por tipo de cultivo.

		COSTES (€)						
		ALTERNATIVA 1	ALTERNATIVA 2	ALTERNATIVA 3	ALTERNATIVA 4	ALTERNATIVA 5	ALTERNATIVA 6	ALTERNATIVA 7
ZONAS CON VEGETACIÓN NATURAL	PASTIZALES	43.418	36.694	41.924	35.214	48.674	10.880	30.900
	ALCORNOCALES	-	-	-	-	21.339	-	-
	DEHESA	-	-	-	-	23.262	-	28.456
	MATORRAL	-	-	-	-	1.024	1.102	-
RÚSTICA CULTIVOS	SECANO	124.461	144.196	134.887	154.067	-	-	-
	HUERTA	-	-	-	-	-	-	51.185
MASAS FORESTALES	EUCALIPTOS	-	-	-	-	692	-	-
<b>TOTAL</b>		<b>167.879</b>	<b>180.890</b>	<b>176.810</b>	<b>189.281</b>	<b>94.990</b>	<b>11.982</b>	<b>110.540</b>

Cuadro Resumen del presupuesto estimado por alternativas.

		COSTES (€)						
		ALTERNATIVA 1	ALTERNATIVA 2	ALTERNATIVA 3	ALTERNATIVA 4	ALTERNATIVA 5	ALTERNATIVA 6	ALTERNATIVA 7
<b>TOTAL</b>		<b>167.879</b>	<b>180.890</b>	<b>176.810</b>	<b>189.281</b>	<b>94.990</b>	<b>11.982</b>	<b>110.540</b>

## 2. SERVICIOS AFECTADOS

### 2.1. INTRODUCCIÓN

El objeto del presente anejo es la descripción e identificación de las redes de servicios afectadas por las alternativas en estudio de la Variante de Cáceres. Una vez realizada esta identificación previa se estima una valoración de las reposiciones por cada una de las alternativas.

En necesario recopilar toda la información disponible sobre los servicios implantados en la zona de estudio o aquellos que se encuentran en ejecución o en planificación, para evitar en lo posible su afección y contemplar en su caso, la adecuada reposición de los mismos.

Para ello, cuando se comenzaron los trabajos del presente estudio se solicitó a los diferentes Organismos oficiales y Entidades previsiblemente afectados la información sobre los servicios que estos gestionaban o de los que eran propietarios.

Estas consultas se realizaron con anterioridad a la elección de la solución adoptada, de manera que fuera posible realizar el estudio de las reposiciones necesarias para todas las alternativas consideradas.

A continuación se incluye una tabla con los organismos consultados, ordenados según el tipo de organismo o empresa de que se trate: Ayuntamiento, Diputación, Administración Autonómica, Administración Central y Empresas. Después, y ya en apéndices se han facilitado los datos completos de los distintos organismos consultados, y un resumen con las respuestas obtenidas. Finalmente en otros dos apéndices se recoge el conjunto de documentos remitidos durante la redacción del Proyecto y las respuestas que se han recibido en relación con las cuestiones formuladas.

CLAVE	TIPO DE ENTIDAD	ORGANISMO / EMPRESA	CONTESTACIÓN RECIBIDA
101	AYUNTAMIENTO	AYUNTAMIENTO DE CÁCERES	SI
102	AYUNTAMIENTO	AYUNTAMIENTO DE SIERRA DE FUENTES	SI
103	AYUNTAMIENTO	AYUNTAMIENTO DE TORREORGAZ	NO
104	AYUNTAMIENTO	AYUNTAMIENTO DE MALPARTIDA DE CÁCERES	NO
201	DIPUTACIÓN	DIPUTACIÓN PROVINCIAL DE CÁCERES	SI
301	CONSEJERÍA	JUNTA DE EXTREMADURA / Consejería de Industria, Energía y Medio Ambiente / Dirección General del Medio Natural / Servicio de Conservación de la Naturaleza y áreas protegidas	NO
302	CONSEJERÍA	JUNTA DE EXTREMADURA / Consejería de Agricultura y Desarrollo Rural / Dirección General de Desarrollo e Infraestructuras Rurales. / Servicio de Desarrollo e Infraestructura.	SI
303	CONSEJERÍA	JUNTA DE EXTREMADURA / Consejería de Cultura y Turismo. Dirección General del Patrimonio Cultural / Servicio de Patrimonio Histórico-Artístico	SI
304	CONSEJERIA	JUNTA DE EXTREMADURA / Consejería de Fomento	NO
401	ADMINISTRACIÓN CENTRAL	MINISTERIO DE MEDIO AMBIENTE Y MEDIO RURAL Y MARINO	NO
402	ADMINISTRACIÓN CENTRAL	MINISTERIO DE FOMENTO / Secretaría de Estado de Infraestructuras y Planificación. Dirección General de Carreteras / Unidad de Carreteras del Estado en Cáceres	SI
403	ADMINISTRACIÓN CENTRAL	MINISTERIO DE FOMENTO / Dirección General de Ferrocarriles. Subdirección General de Planes y Proyectos	SI
404	ADMINISTRACIÓN CENTRAL	MINISTERIO DE DEFENSA / Secretaría de Estado de Defensa. Dirección General de Infraestructura	SI
405	ADMINISTRACIÓN CENTRAL	MINISTERIO DEL INTERIOR / Subdelegación del Gobierno en Cáceres	NO
406	ADMINISTRACIÓN CENTRAL	MINISTERIO DE MEDIO AMBIENTE Y MEDIO RURAL Y MARINO / Confederación Hidrográfica del Tajo	NO
501	EMPRESAS Y OTROS ORGANISMOS	IBERDROLA DISTRIBUCIÓN ELÉCTRICA, SAU. / Dep. Mantenimiento	SI
502	EMPRESAS Y OTROS ORGANISMOS	RED ELÉCTRICA DE ESPAÑA, S.A. / Departamento de Mantenimiento de Líneas	SI
503	EMPRESAS Y OTROS ORGANISMOS	GAS EXTREMADURA, S.A. D.C. / Departamento de Proyectos y Obras	NO
504	EMPRESAS Y OTROS ORGANISMOS	CORREOS Y TELÉGRAFOS. / Jefatura Provincial de Cáceres	NO
505	EMPRESAS Y OTROS ORGANISMOS	TELEFÓNICA / Jefatura Técnica de Zona. Operativo Sur	SI
506	EMPRESAS Y OTROS ORGANISMOS	TELEFÓNICA MÓVILES, S.A.U.	NO
507	EMPRESAS Y OTROS ORGANISMOS	RETEVISIÓN	NO
508	EMPRESAS Y OTROS ORGANISMOS	CANAL DE ISABEL II	SI

## 2.2. ORGANISMOS CONSULTADOS

**TIPO DE ENTIDAD:** ADMINISTRACIÓN CENTRAL  
**ENTIDAD:** MINISTERIO DE MEDIO AMBIENTE Y MEDIO RURAL Y MARINO  
**DIRECCIÓN:** Plaza San Juan de la Cruz s/n C.P. 28071 Madrid  
**PROVINCIA:** Madrid  
**TELÉFONO:**  
**PERSONA DE CONTACTO:**  
**CARGO:** e-mail:

**ENTIDAD:** MINISTERIO DE FOMENTO  
Secretaría de Estado de Infraestructuras y Planificación  
Dirección General de Carreteras  
Unidad de Carreteras del Estado en Cáceres  
**DIRECCIÓN:** Plaza de los Golfines, 6 C.P. 10071 Cáceres  
**PROVINCIA:** Cáceres  
**TELÉFONO:**  
**PERSONA DE CONTACTO:**  
**CARGO:** e-mail:

**ENTIDAD:** MINISTERIO DE FOMENTO  
Dirección General de Ferrocarriles  
Subdirección General de Planes y Proyectos  
**DIRECCIÓN:** Plaza de los Sagrados Corazones, 7 C.P. 28071 Madrid  
**PROVINCIA:** Madrid  
**TELÉFONO:**  
**PERSONA DE CONTACTO:**  
**CARGO:** e-mail:

**ENTIDAD:** MINISTERIO DE DEFENSA  
Secretaría de Estado de Defensa  
Dirección General de Infraestructura  
**DIRECCIÓN:** Paseo de la Castellana, 109 C.P. 28071 Madrid  
**PROVINCIA:** Madrid  
**TELÉFONO:** 913955512  
**PERSONA DE CONTACTO:**  
**CARGO:** Director General e-mail:

**ENTIDAD:** MINISTERIO DEL INTERIOR  
Subdelegación del Gobierno en Cáceres  
**DIRECCIÓN:** Avd. Virgen de La Montaña, 3 C.P. 10002 Cáceres  
**PROVINCIA:** Cáceres  
**TELÉFONO:**  
**PERSONA DE CONTACTO:**  
**CARGO:** Subdelegado del Gobierno en Cáceres e-mail:

**ENTIDAD:** MINISTERIO DE MEDIO AMBIENTE Y MEDIO RURAL Y MARINO  
Confederación Hidrográfica del Tajo  
**DIRECCIÓN:** Avda. Portugal, 81 C.P. 28011 Madrid  
**PROVINCIA:** Madrid  
**TELÉFONO:**  
**PERSONA DE CONTACTO:**

**CARGO:** e-mail:

**TIPO DE ENTIDAD:** AYUNTAMIENTO  
**ENTIDAD:** AYUNTAMIENTO DE CÁCERES  
Departamento de Urbanismo  
**DIRECCIÓN:** Plaza Mayor, 1 C.P. 10003 Cáceres  
**PROVINCIA:** Cáceres  
**TELÉFONO:**  
**PERSONA DE CONTACTO:**  
**CARGO:** e-mail:

**ENTIDAD:** AYUNTAMIENTO DE SIERRA DE FUENTES  
Departamento de Urbanismo  
**DIRECCIÓN:** Plaza de España, 1 C.P. 10181 Sierra de Fuentes  
**PROVINCIA:** Cáceres  
**TELÉFONO:**  
**PERSONA DE CONTACTO:**  
**CARGO:** Sr. Alcalde e-mail:

**ENTIDAD:** AYUNTAMIENTO DE TORREORGAZ  
**DIRECCIÓN:** Calle El Moral, 1 C.P. 10182 Torreorgaz  
**PROVINCIA:** Cáceres  
**TELÉFONO:**  
**PERSONA DE CONTACTO:**  
**CARGO:** e-mail:

**ENTIDAD:** AYUNTAMIENTO DE MALPARTIDA DE CÁCERES  
**DIRECCIÓN:** Plaza Mayor, 30 C.P. 10910 Malpartida de Cáceres  
**PROVINCIA:** Cáceres  
**TELÉFONO:**  
**PERSONA DE CONTACTO:**  
**CARGO:** Sr. Alcalde e-mail:

**TIPO DE ENTIDAD:** CONSEJERÍA  
**ENTIDAD:** JUNTA DE EXTREMADURA  
Consejería de Industria, Energía y Medio Ambiente  
Dirección General del Medio Natural  
Servicio de Conservación de la Naturaleza y áreas protegidas  
**DIRECCIÓN:** Avd. de Portugal, s/n C.P. 06800 Mérida  
**PROVINCIA:** Badajoz  
**TELÉFONO:**  
**PERSONA DE CONTACTO:**  
**CARGO:** Jefe de servicio e-mail:

ANEJO Nº 15. EXPROPIACIONES Y REPOSICIONES. COORDINACIÓN CON OTROS ORGANISMOS.

**ENTIDAD:** JUNTA DE EXTREMADURA  
Consejería de Agricultura y Desarrollo Rural  
Dirección General de Desarrollo e Infraestructuras Rurales  
Servicio de Desarrollo e Infraestructura.  
**DIRECCIÓN:** Avd. de Portugal, s/n **C.P.** 06800 Mérida  
**PROVINCIA:** Badajoz  
**TELÉFONO:**  
**PERSONA DE CONTACTO:**  
**CARGO:** Jefe de Sección **e-mail:**

---

**ENTIDAD:** JUNTA DE EXTREMADURA  
Consejería de Cultura y Turismo  
Dirección General del Patrimonio Cultural  
Servicio de Patrimonio Histórico-Artístico  
**DIRECCIÓN:** Calle Almendralejo, 14 **C.P.** 06800 Mérida  
**PROVINCIA:** Badajoz  
**TELÉFONO:**  
**PERSONA DE CONTACTO:**  
**CARGO:** **e-mail:**

---

**ENTIDAD:** JUNTA DE EXTREMADURA  
Consejería de Fomento  
**DIRECCIÓN:** Paseo de Roma, s/n **C.P.** 06800 Mérida  
**PROVINCIA:** Badajoz  
**TELÉFONO:**  
**PERSONA DE CONTACTO:**  
**CARGO:** Jefe de Sección **e-mail:**

---

**TIPO DE ENTIDAD:** DIPUTACIÓN  
**ENTIDAD:** DIPUTACIÓN PROVINCIAL DE CÁCERES  
**DIRECCIÓN:** Plaza de Santa María, s/n **C.P.** 10071 Cáceres  
**PROVINCIA:** Cáceres  
**TELÉFONO:**  
**PERSONA DE CONTACTO:**  
**CARGO:** **e-mail:**

---

**TIPO DE ENTIDAD:** EMPRESAS Y OTROS ORGANISMOS  
**ENTIDAD:** IBERDROLA DISTRIBUCIÓN ELÉCTRICA, SAU  
Dep. Mantenimiento  
**DIRECCIÓN:** Calle Periodista Sánchez Asensio, 1 **C.P.** 10002 Cáceres **PROVINCIA:** Cáceres  
**TELÉFONO:**  
**PERSONA DE CONTACTO:**  
**CARGO:** **e-mail:**

---

**ENTIDAD:** RED ELÉCTRICA DE ESPAÑA, S.A.  
Departamento de Mantenimiento de Líneas  
**DIRECCIÓN:** Pº del Conde de los Agitanes, 177 **C.P.** 28019 Alcobendas **PROVINCIA:** Madrid  
**TELÉFONO:**  
**PERSONA DE CONTACTO:** Rafael García Fernández  
**CARGO:** Jefe del Departamento de Mantenimiento de **e-mail:**

---

**ENTIDAD:** GAS EXTREMADURA, S.A.  
D.C. Departamento de Proyectos y Obras  
**DIRECCIÓN:** Calle Antonio de Nebrija, 8 - A **C.P.** 06006 Badajoz **PROVINCIA:** Badajoz  
**TELÉFONO:**  
**PERSONA DE CONTACTO:**  
**CARGO:** **e-mail:**

---

**ENTIDAD:** CORREOS Y TELÉGRAFOS  
Jefatura Provincial de Cáceres  
**DIRECCIÓN:** Avd. General Primo de Rivera, 1 **C.P.** 10001 Cáceres **PROVINCIA:** Cáceres  
**TELÉFONO:**  
**PERSONA DE CONTACTO:**  
**CARGO:** **e-mail:**

---

**ENTIDAD:** TELEFONICA  
Jefatura Técnica de Zona  
Operativo Sur  
**DIRECCIÓN:** C.T. Universidad, Pta 2ª **C.P.** 06006 Badajoz  
**PROVINCIA:** Badajoz  
**TELÉFONO:**  
**PERSONA DE CONTACTO:**  
**CARGO:** **e-mail:**

---

**ENTIDAD:** TELEFÓNICA MÓVILES, S.A.U.  
**DIRECCIÓN:** Torrelaguna 64, 2ª Planta **C.P.** 28063 Madrid  
**PROVINCIA:** Madrid  
**TELÉFONO:**  
**PERSONA DE CONTACTO:**  
**CARGO:** **e-mail:**

---

**ENTIDAD:** RETEVISIÓN  
**DIRECCIÓN:** C/ Emisonra s/n **C.P.** 28224 Pozuelo de Alarcón  
**PROVINCIA:** Madrid  
**TELÉFONO:**  
**PERSONA DE CONTACTO:**  
**CARGO:** **e-mail:**

---

**ENTIDAD:** CANAL DE ISABEL II  
**DIRECCIÓN:** C/ García de Osma, 1 **C.P.** 10001 Cáceres  
**PROVINCIA:** Cáceres  
**TELÉFONO:**  
**PERSONA DE CONTACTO:**  
**CARGO:** **e-mail:**

---



### 2.3. RESUMEN DE LOS CONTACTOS ESTABLECIDOS

**TIPO DE ENTIDAD:** ADMINISTRACIÓN CENTRAL  
**ENTIDAD:** MINISTERIO DE DEFENSA  
**PROVINCIA:** Madrid  
Secretaría de Estado de Defensa  
**FECHA:** 29/11/2007

**TIPO DOCUMENTO:** CARTA ENTRADA/SALIDA: E  
**ASUNTO:** Nº REGISTRO: 19161

Se comunica traslado documentación para informe al Ejército de Tierra y al Ejército del Aire, ya que podría afectar a las propiedades denominadas "Centro de Comunicaciones VHF y Radiofaros VOR y OM" y al CIMOV nº 1 de Cáceres y a su posible ampliación.

**FECHA:** 18/02/2008

**TIPO DOCUMENTO:** CARTA ENTRADA/SALIDA: E  
**ASUNTO:** Nº REGISTRO: 180220081

Se recibe informe del Ejército del Aire sobre competencias de radiofaros y estación de radio.

**FECHA:** 28/05/2008

**TIPO DOCUMENTO:** CARTA ENTRADA/SALIDA: E  
**ASUNTO:** Nº REGISTRO: 280508

Se comunica traslado documentación para informe al Ejército de Tierra, ya que podría afectar a las propiedades CIMOV nº 1 de Cáceres y a su posible ampliación. Se recibe informe del ejército del aire comunicando que las servidumbres al Centro de Comunicaciones VHF y Radiofaros VOR, NDB de Cáceres, son competencia del Ministerio de Fomento.

**FECHA:** 09/06/2008

**TIPO DOCUMENTO:** REUNIÓN ENTRADA/SALIDA: E  
**ASUNTO:** Nº REGISTRO: 09062008

Reunión con Paco Hurtado, de la Comandancia Militar de Cáceres. En dicha reunión se expone que la alternativa de variante sur 1 (túnel), su corredor pasa por zona militar del Cimov de Cáceres, y por fincas de su futura ampliación. Con dicha información el Ministerio de Defensa elaborará un informe en el que seguramente pedirá el cambio del trazado de dicha alternativa de forma que pase junto a la futura ampliación sin invadir las parcelas que la compondrán.

**FECHA:** 18/06/2008

**TIPO DOCUMENTO:** CARTA ENTRADA/SALIDA: E  
**ASUNTO:** Nº REGISTRO: 18062008

Remisión de croquis catastral con las parcelas del actual acuartelamiento y de la futura ampliación.

---

**ENTIDAD:** MINISTERIO DE FOMENTO  
**PROVINCIA:** Madrid  
Dirección General de Ferrocarriles  
**FECHA:** 21/12/2007

**TIPO DOCUMENTO:** CARTA ENTRADA/SALIDA: E  
**ASUNTO:** NºREGISTRO:20070020

Se adjunta plano con Información sobre el futuro trazado de la Línea de Alta Velocidad Madrid- Extremadura a su paso por Cáceres.

**TIPO DE ENTIDAD:** AYUNTAMIENTO

**ENTIDAD:** AYUNTAMIENTO DE CÁCERES

**PROVINCIA:** Cáceres

Departamento de Urbanismo

**FECHA:** 03/12/2008

**TIPO DOCUMENTO:** CARTA ENTRADA/SALIDA: E

**ASUNTO:** Nº REGISTRO: 63403

Envío en formato digital de los siguientes documentos: Plan General de Ordenación urbana vigente. Revisión del Plan General Municipal en Tramitación

**ENTIDAD:** AYUNTAMIENTO DE SIERRA DE FUENTES

**PROVINCIA:** Cáceres

Departamento de Urbanismo

**FECHA:** 28/11/2007

**TIPO DOCUMENTO:** LLAMADA TEL. ENTRADA/SALIDA: E

**ASUNTO:** Nº REGISTRO: 000001

Conversación mantenida con el alcalde de Sierra de Fuentes en el que nos expone que la figura de planeamiento existente son las antiguas Normas Subsidiarias (que no las envía porque son las mismas que se pueden obtener en la web de la junta) y que no está previsto su cambio a corto y medio plazo. Así mismo nos informa que no hay prevista ninguna ampliación del caso urbano, ni la implantación de ningún polígono industrial nuevo que afecte al futuro trazado. Muestra toda su disposición a colaborar con el proyecto.

---

**TIPO DE ENTIDAD:** CONSEJERÍA

**ENTIDAD:** JUNTA DE EXTREMADURA

**PROVINCIA:** Badajoz

Consejería de Agricultura y Desarrollo Rural

**FECHA:** 10/12/2007

**TIPO DOCUMENTO:** CARTA ENTRADA/SALIDA: E

**ASUNTO:** NºREGISTRO: ag/cc0360

Documentación de vías pecuarias sobre Estudio Informativo: Se adjunta plano de situación y cobertura de vías pecuarias en formato shape.

**FECHA:** 15/05/2008

**TIPO DOCUMENTO:** CARTA ENTRADA/SALIDA: E

**ASUNTO:** NºREGISTRO: 1015/05/20

Envío de archivos cartográficos con la situación y cobertura de vías pecuarias en la zona de ampliación del estudio.

---

**ENTIDAD:** Consejería de Cultura y Turismo

**FECHA:** 17/12/2007

**TIPO DOCUMENTO:** CARTA ENTRADA/SALIDA: E

**ASUNTO:** NºREGISTRO:2007/771

Se adjunta dossier con los bienes de interés cultural y yacimientos arqueológicos junto con las medidas correctoras.

**FECHA:** 09/06/2008

**TIPO DOCUMENTO:** CARTA ENTRADA/SALIDA: E

**ASUNTO:** NºREGISTRO: 09062008

Se adjunta dossier con los bienes de interés cultural y yacimientos arqueológicos en la zona de ampliación del estudio.

---

**TIPO DE ENTIDAD:** DIPUTACIÓN  
**ENTIDAD:** DIPUTACIÓN PROVINCIAL DE CÁCERES  
**PROVINCIA:** Cáceres  
**FECHA:** 19/05/2008  
**TIPO DOCUMENTO:** CARTA ENTRADA/SALIDA: E  
**ASUNTO:** Nº REGISTRO: 1013/05/20

Diputación indica en el escrito que no tiene instalaciones construidas ni planificadas en la zona afectada.

---

**TIPO DE ENTIDAD:** EMPRESAS Y OTROS ORGANISMOS  
**ENTIDAD:** IBERDROLA DISTRIBUCIÓN ELÉCTRICA, SAU  
**PROVINCIA:** Cáceres  
Dep. Mantenimiento  
**FECHA:** 10/12/2007  
**TIPO DOCUMENTO:** CARTA ENTRADA/SALIDA: E  
**ASUNTO:** Nº REGISTRO:  
Envío plano de las instalaciones en la zona de estudio

---

**ENTIDAD:** RED ELÉCTRICA DE ESPAÑA, S.A.  
**PROVINCIA:** Madrid  
Departamento de Mantenimiento de Líneas  
**FECHA:** 07/02/2008  
**TIPO DOCUMENTO:** CARTA ENTRADA/SALIDA: E  
**ASUNTO:** Nº REGISTRO: B4IL08002  
REE comunica que actualmente no resulta afectada ninguna instalación propiedad de REE.

---

**ENTIDAD:** TELEFÓNICA  
**PROVINCIA:** Badajoz  
Jefatura Técnica de Zona  
**FECHA:** 02/06/2008  
**TIPO DOCUMENTO:** CARTA ENTRADA/SALIDA: E  
**ASUNTO:** Nº REGISTRO: 02062008  
Contestación en la que adjuntan un plano con indicación de las líneas de sus infraestructuras en la zona de estudio. Dichas infraestructuras siguen paralelas a las carreteras N-630, EX-100 y N-521.

---

**ENTIDAD:** CANAL DE ISABEL II  
**PROVINCIA:** Cáceres  
**FECHA:** 23/06/2008  
**TIPO DOCUMENTO:** CARTA ENTRADA/SALIDA: E  
**ASUNTO:** Nº REGISTRO: 23062008  
Se recibe carta en la que se adjunta plano con las situaciones de las instalaciones afectadas, la primera que corresponde con una tubería de fundición dúctil de 600 mm. que se utiliza para el trasvase de agua del río Almonte hasta el embalse Guadiloba y al bombeo Guadiloba-ETAP Cáceres. El segundo punto es la zona del Polígono Ganadero, ya que existe para el polígono red de abastecimiento en fibrocemento de distintos diámetros. Se ofrecen así mismo para concretar estos puntos en el propio terreno con su personal. Persona de Contacto, (Jose Antonio López Lara).

## 2.4. LOCALIZACIÓN DE SERVICIOS AFECTADOS

Con la información recabada en las contestaciones comentadas en el apartado anterior, se han elaborado una serie de planos de planta en los que se muestran las alternativas consideradas en el estudio y los servicios existentes.

Concretamente, se indican los siguientes servicios:

- Líneas telefónicas aéreas de titularidad de Telefónica.
- Canalizaciones subterráneas telefónicas de titularidad de Telefónica.
- Estaciones de Telefonía Móvil titularidad de Telefónica Móviles.
- Instalaciones de telefonía móvil titularidad de Vodafone.
- Red de abastecimiento de Canal de Isabel II.
- Línea subterránea eléctrica de Canal de Isabel II.
- Línea eléctrica e instalación de alta tensión pertenecientes a la empresa Iberdrola.
- Líneas eléctricas de propiedad de la Empresa Pitarch, s.a.
- Red de Carreteras del Estado.
- Red de carreteras autonómica
- Red de carreteras provincial.
- Red de Ferrocarril de Renfe.
- Futura línea de Alta Velocidad de Renfe.

Se relacionan a continuación por tramos de corredores las redes identificadas.

ALTERNATIVA 1	
SERVICIOS AFECTADOS	PP.KK.
Enlace inicio de trazado con Autovía A-58	0+000
Vía pecuaria. Cordel del Casar	0+000
Línea de Fibra óptica	0+050
Línea de Telefonía aérea. TELEFÓNICA	0+260
Línea Eléctrica aérea A.T. IBERDROLA	0+345
Línea Eléctrica aérea A.T. IBERDROLA	1+415
Camino de Santa María	2+280
Línea Eléctrica aérea. 13,8 KV. PITARCH	2+590
Camino de Trujillo	2+620
Camino de Plasenzuela	3+130
Camino de Torremocha	3+650
Línea Eléctrica aérea. 13,8 KV. PITARCH	3+990
Camino de Michel	4+530
Camino de Torreorgaz	5+040
Línea Eléctrica aérea. 13,8 KV. PITARCH	5+280
Línea de Telefonía aérea. TELEFÓNICA	6+580
Enlace EX-206	6+600
Vía pecuaria. Vereda de Torreorgaz	6+710
Línea Eléctrica aérea. 13,8 KV. PITARCH	6+780
Vía pecuaria. Cañada Real del Casar	13+770
Línea de Telefonía aérea. TELEFÓNICA	13+815
Línea Telefónica Cable coaxial enterrado	13+870
Enlace Autovía A-66 y N-630	13+960

ALTERNATIVA 2	
SERVICIOS AFECTADOS	PP.KK.
Enlace inicio de trazado con Autovía A-58	0+000
Vía pecuaria. Cordel del Casar	0+000
Línea de Fibra óptica	0+060
Línea de Telefonía aérea. TELEFÓNICA	0+250
Línea Eléctrica aérea A.T. IBERDROLA	0+350
Línea Eléctrica aérea A.T. IBERDROLA	1+415
Camino de Santa María	2+280
Línea Eléctrica aérea. 13,8 KV. PITARCH	2+590
Camino de Trujillo	2+610
Camino de Plasenzuela	3+120
Camino de Torremocha	3+350
Línea Eléctrica aérea. 13,8 KV. PITARCH	3+920
Línea Eléctrica aérea. 13,8 KV. PITARCH	4+400
Camino de Michel	4+480
Camino de Torreorgaz	4+580
Línea de Telefonía aérea. TELEFÓNICA	(5+190; 5+370)
Línea de Fibra óptica	(5+380; 5+420)
Línea de Telefonía aérea. TELEFÓNICA	(5+500; 5+750)
Línea de Telefonía aérea. TELEFÓNICA	(6+100; 6+520)
Enlace EX-206	6+550
Vía pecuaria. Vereda de Torreorgaz	6+680
Línea Eléctrica aérea. 13,8 KV. PITARCH	6+720
Vía pecuaria. Cañada Real del Casar	13+570
Línea de Telefonía aérea. TELEFÓNICA	13+620
Línea Telefónica Cable coaxial enterrado	13+670
Enlace Autovía A-66 y N-630	13+760

ALTERNATIVA 3	
SERVICIOS AFECTADOS	PP.KK.
Enlace inicio de trazado con Autovía A-58	0+000
Línea de Fibra óptica	0+000
Línea de Telefonía aérea. TELEFÓNICA	0+160
Línea Eléctrica aérea A.T. IBERDROLA	0+270
Línea Eléctrica aérea A.T. IBERDROLA	0+350
Vía pecuaria. Cordel del Casar	0+600
Línea Eléctrica aérea A.T. IBERDROLA	1+090
Línea Eléctrica aérea A.T. IBERDROLA	2+070
Camino de Santa María	2+420
Línea Eléctrica aérea. 13,8 KV. PITARCH	2+750
Camino de Trujillo	2+780
Camino de Plasenzuela	3+290
Camino de Torremocha	3+800
Línea Eléctrica aérea. 13,8 KV. PITARCH	4+130
Camino de Michel	4+680
Camino de Torreorgaz	5+190
Línea Eléctrica aérea. 13,8 KV. PITARCH	5+430
Línea de Telefonía aérea. TELEFÓNICA	6+720
Enlace EX-206	6+750
Vía pecuaria. Vereda de Torreorgaz	6+880
Línea Eléctrica aérea. 13,8 KV. PITARCH	6+930
Vía Pecuaria. Cañada Real del Casar	13+920
Línea de Telefonía aérea. TELEFÓNICA	13+980
Línea Telefonía Cable coaxial enterrado	14+020
Enlace Autovía A-66 y N-630	14+120

ALTERNATIVA 4	
SERVICIOS AFECTADOS	PP.KK.
Enlace inicio de trazado con Autovía A-58	0+000
Línea de Fibra óptica	0+000
Línea de Telefonía aérea. TELEFÓNICA	0+170
Línea Eléctrica aérea A.T. IBERDROLA	0+270
Línea Eléctrica aérea A.T. IBERDROLA	0+350
Vía pecuaria. Cordel del Casar	0+600
Línea Eléctrica aérea A.T. IBERDROLA	1+090
Línea Eléctrica aérea. 13,8 KV. PITARCH	2+080
Camino de Santa María	2+420
Línea Eléctrica aérea. 13,8 KV. PITARCH	2+750
Camino de Trujillo	2+780
Camino de Plasenzuela	3+280
Camino de Torremocha	3+800
Línea Eléctrica aérea. 13,8 KV. PITARCH	4+080
Camino de Michel	4+630
Camino de Torreorgaz	4+730
Línea de Telefonía aérea. TELEFÓNICA	(5+250; 5+430)
Línea de Fibra óptica	(5+560; 5+610)
Línea de Telefonía aérea. TELEFÓNICA	(5+650; 5+900)
Línea de Telefonía aérea. TELEFÓNICA	(6+260; 6+680)
Enlace EX-206	6+700
Vía Pecuaria. Vereda de Torreorgaz	6+830
Línea Eléctrica aérea. 13,8 KV. PITARCH	6+870
Vía pecuaria. Cañada Real del Casar	13+720
Línea de Telefonía aérea. TELEFÓNICA	13+790
Carretera N-630	13+800
Línea Telefónica Cable coaxial enterrado	13+820
Enlace Autovía A-66 y N-630	13+920

ALTERNATIVA 5	
SERVICIOS AFECTADOS	PP.KK.
Enlace inicio de trazado con Autovía A-58, N-521 y CC-26.1	0+000
Línea de Fibra óptica	0+040
Tubería de Abastecimiento	0+050
Vía Pecuaria Cordel del Casar	0+200
Línea Eléctrica A.T. IBERDROLA	0+250
Línea de Telefonía aérea. TELEFÓNICA	0+270
Línea Eléctrica A.T. IBERDROLA	1+740
Línea Eléctrica 13,8 KV. PITARCH	1+900
Vía Pecuaria. Vereda de Torreorgaz	5+670
Línea de Fibra óptica	5+680
Enlace EX-206	5+700
Línea de Telefonía aérea. TELEFÓNICA	9+490
Vía Pecuaria Cañada Real del Casar	10+080
Línea de Telefonía aérea. TELEFÓNICA	10+180
Carretera N-630	10+200
Línea Telefónica Cable coaxial enterrado	10+220
Línea Eléctrica aérea. M.T.IBERDROLA	(10+480; 11+200)
Enlace Autovía A-66 y N-630	11+741

ALTERNATIVA 6	
SERVICIOS AFECTADOS	PP.KK.
Enlace inicio de trazado con Autovía A-66	0+000
Carretera EX-100	1+760
Vía Pecuaria. Cordel de la Enjarada	1+780
Enlace EX-A4	2+2748

ALTERNATIVA 7	
SERVICIOS AFECTADOS	PP.KK.
Enlace inicio de trazado con Autovía A-66 y N-630	0+000
Línea Eléctrica M.T. IBERDROLA	0+070
Línea de FF.CC. Aljucén - Cáceres	2+950
AVE Cáceres – Aldea del Cano	2+980
Camino de Arroyo de la Cruz a Montánchez	6+100
Carretera EX-100	7+050
Vía Pecuaria. Cordel de la Enjarada	7+030
Enlace EX-A4	7+575

# **APÉNDICE Nº 1**

## **CONTACTOS MANTENIDOS**

## DOCUMENTACIÓN ENVIADA

**AYUNTAMIENTO DE CÁCERES**  
Departamento de Urbanismo  
Plaza Mayor, 1  
10003.Cáceres. Cáceres

Cáceres, a 06 de noviembre de 2007

Asunto: Solicitud de información para la redacción del "ESTUDIO INFORMATIVO: ALTERNATIVAS DE CONEXIÓN ENTRE LA AUTOVÍA TRUJILLO-CÁCERES (A-58) Y LA AUTOVÍA DE LA PLATA (A-66) EN EL ENTORNO DE CÁCERES. PROVINCIA DE CÁCERES".

Muy Sr. Nuestro:

- Para la redacción del "ESTUDIO INFORMATIVO: ALTERNATIVAS DE CONEXIÓN ENTRE LA AUTOVÍA TRUJILLO-CÁCERES (A-58) Y LA AUTOVÍA DE LA PLATA (A-66) EN EL ENTORNO DE CÁCERES. PROVINCIA DE CÁCERES", adjudicado por la Dirección General de Carreteras de la Secretaría de Estado de Infraestructuras y Planificación del Ministerio de Fomento a la Empresa INGENIERÍA Y ECONOMÍA DEL TRANSPORTE. S.A. (INECO) y ESTUDIOS TÉCNICOS Y MEDIOS DE INGENIERÍA, S.L. (ETM INGENIERÍA) (UTE), se ruega que nos faciliten cuanta información crean conveniente y que pueda ser necesaria para la elaboración del citado Estudio Informativo sobre instalaciones materia de su competencia, tanto existentes como planificadas en dicha zona. Si es posible envíen, preferentemente, la información gráfica (planos) y los textos en formato digital.

Estamos interesados en disponer del Planeamiento Urbanístico de su municipio que actualmente está en vigor, así como aquellos instrumentos de planeamiento que se encuentren actualmente en tramitación. Tanto del planeamiento en vigor como del posible que estén tramitando nos interesa que nos faciliten el texto de la normativa en el que se describen los distintos tipos de suelo contemplados en la clasificación, y los planos de ordenación del municipio, preferente en formato digital. Así mismo nos interesan todos aquellos elementos o desarrollos no contemplados en el Planeamiento Urbanístico que consideren que debemos conocer para la elaboración del Estudio Informativo, y que pudieran verse afectados, como por ejemplo las empresas de distribución de servicios (telefonía, abastecimiento agua, electricidad, etc.).

Se remiten con esta carta una colección de planos con la localización de la actuación, y una copia de la acreditación facilitada por la Dirección General

de Carreteras en la que se indica que INECO – ETM INGENIERÍA UTE está trabajando en calidad de asistencia técnica para esta empresa pública. Para cualquier consulta o aclaración pueden ponerse en contacto con:

Francisco Javier Amado Plata. Ingeniero de Caminos, Canales y Puertos.  
ETM INGENIERIA, S.L.  
C/ Picos de Europa, 9- planta baja.  
10.005 Cáceres.  
Teléfono: 927 23 81 92  
Correo electrónico: [javier@etm-ingenieria.com](mailto:javier@etm-ingenieria.com)

Agradeciéndole de antemano la colaboración prestada, se despide atentamente:



Fdo.: Fco. Javier Amado Plata.

**AYUNTAMIENTO DE SIERRA DE FUENTES**  
**Departamento de Urbanismo**  
**Plaza de España, 1**  
**10181.Sierra de Fuentes. Cáceres**

Cáceres, a 06 de noviembre de 2007

Asunto: Solicitud de información para la redacción del "ESTUDIO INFORMATIVO: ALTERNATIVAS DE CONEXIÓN ENTRE LA AUTOVÍA TRUJILLO-CÁCERES (A-58) Y LA AUTOVÍA DE LA PLATA (A-66) EN EL ENTORNO DE CÁCERES. PROVINCIA DE CÁCERES".

Muy Sr. Nuestro:

- Para la redacción del "ESTUDIO INFORMATIVO: ALTERNATIVAS DE CONEXIÓN ENTRE LA AUTOVÍA TRUJILLO-CÁCERES (A-58) Y LA AUTOVÍA DE LA PLATA (A-66) EN EL ENTORNO DE CÁCERES. PROVINCIA DE CÁCERES", adjudicado por la Dirección General de Carreteras de la Secretaría de Estado de Infraestructuras y Planificación del Ministerio de Fomento a la Empresa INGENIERÍA Y ECONOMÍA DEL TRANSPORTE. S.A. (INECO) y ESTUDIOS TÉCNICOS Y MEDIOS DE INGENIERÍA, S.L. (ETM INGENIERÍA) (UTE), se ruega que nos faciliten cuanta información crean conveniente y que pueda ser necesaria para la elaboración del citado Estudio Informativo sobre instalaciones materia de su competencia, tanto existentes como planificadas en dicha zona. Si es posible envíen, preferentemente, la información gráfica (planos) y los textos en formato digital.


Estamos interesados en disponer del Planeamiento Urbanístico de su municipio que actualmente está en vigor, así como aquellos instrumentos de planeamiento que se encuentren actualmente en tramitación. Tanto del planeamiento en vigor como del posible que estén tramitando nos interesa que nos faciliten el texto de la normativa en el que se describen los distintos tipos de suelo contemplados en la clasificación, y los planos de ordenación del municipio, preferente en formato digital. Así mismo nos interesan todos aquellos elementos o desarrollos no contemplados en el Planeamiento Urbanístico que consideren que debemos conocer para la elaboración del Estudio Informativo, y que pudieran verse afectados, como por ejemplo las empresas de distribución de servicios (telefonía, abastecimiento agua, electricidad, etc.).

Se remiten con esta carta una colección de planos con la localización de la actuación, y una copia de la acreditación facilitada por la Dirección General

de Carreteras en la que se indica que INECO – ETM INGENIERÍA UTE está trabajando en calidad de asistencia técnica para esta empresa pública. Para cualquier consulta o aclaración pueden ponerse en contacto con:

Francisco Javier Amado Plata. Ingeniero de Caminos, Canales y Puertos.  
ETM INGENIERIA, S.L.  
C/ Picos de Europa, 9- planta baja.  
10.005 Cáceres.  
Teléfono: 927 23 81 92  
Correo electrónico: [javier@etm-ingenieria.com](mailto:javier@etm-ingenieria.com)

Agradeciéndole de antemano la colaboración prestada, se despide atentamente:



Fdo.: Fco. Javier Amado Plata.



**AYUNTAMIENTO DE TORREORGAZ**  
**Calle El Moral, 1**  
**10182.Torreorgaz. Cáceres**

Cáceres, a 06 de noviembre de 2007

Asunto: Solicitud de información para la redacción del "ESTUDIO INFORMATIVO: ALTERNATIVAS DE CONEXIÓN ENTRE LA AUTOVÍA TRUJILLO-CÁCERES (A-58) Y LA AUTOVÍA DE LA PLATA (A-66) EN EL ENTORNO DE CÁCERES. PROVINCIA DE CÁCERES".

Muy Sr. Nuestro:

- Para la redacción del "ESTUDIO INFORMATIVO: ALTERNATIVAS DE CONEXIÓN ENTRE LA AUTOVÍA TRUJILLO-CÁCERES (A-58) Y LA AUTOVÍA DE LA PLATA (A-66) EN EL ENTORNO DE CÁCERES. PROVINCIA DE CÁCERES", adjudicado por la Dirección General de Carreteras de la Secretaría de Estado de Infraestructuras y Planificación del Ministerio de Fomento a la Empresa INGENIERÍA Y ECONOMÍA DEL TRANSPORTE. S.A. (INECO) y ESTUDIOS TÉCNICOS Y MEDIOS DE INGENIERÍA, S.L. (ETM INGENIERÍA) (UTE), se ruega que nos faciliten cuanta información crean conveniente y que pueda ser necesaria para la elaboración del citado Estudio Informativo sobre instalaciones materia de su competencia, tanto existentes como planificadas en dicha zona. Si es posible envíen, preferentemente, la información gráfica (planos) y los textos en formato digital.

Estamos interesados en disponer del Planeamiento Urbanístico de su municipio que actualmente está en vigor, así como aquellos instrumentos de planeamiento que se encuentren actualmente en tramitación. Tanto del planeamiento en vigor como del posible que estén tramitando nos interesa que nos faciliten el texto de la normativa en el que se describen los distintos tipos de suelo contemplados en la clasificación, y los planos de ordenación del municipio, preferente en formato digital. Así mismo nos interesan todos aquellos elementos o desarrollos no contemplados en el Planeamiento Urbanístico que consideren que debemos conocer para la elaboración del Estudio Informativo, y que pudieran verse afectados, como por ejemplo las empresas de distribución de servicios (telefonía, abastecimiento agua, electricidad, etc.).

Se remiten con esta carta una colección de planos con la localización de la actuación, y una copia de la acreditación facilitada por la Dirección General de Carreteras en la que se indica que INECO – ETM INGENIERÍA UTE está

trabajando en calidad de asistencia técnica para esta empresa pública. Para cualquier consulta o aclaración pueden ponerse en contacto con:

Francisco Javier Amado Plata. Ingeniero de Caminos, Canales y Puertos.  
ETM INGENIERIA, S.L.  
C/ Picos de Europa, 9- planta baja.  
10.005 Cáceres.  
Teléfono: 927 23 81 92  
Correo electrónico: [javier@etm-ingenieria.com](mailto:javier@etm-ingenieria.com)

Agradeciéndole de antemano la colaboración prestada, se despide atentamente:



Fdo.: Fco. Javier Amado Plata.

**AYUNTAMIENTO DE MALPALTIDA DE CÁCERES**

Plaza Mayor, 30  
10910.Malpaltida de Cáceres. Cáceres

Cáceres, a 06 de noviembre de 2007

Asunto: Solicitud de información para la redacción del "ESTUDIO INFORMATIVO: ALTERNATIVAS DE CONEXIÓN ENTRE LA AUTOVÍA TRUJILLO-CÁCERES (A-58) Y LA AUTOVÍA DE LA PLATA (A-66) EN EL ENTORNO DE CÁCERES. PROVINCIA DE CÁCERES".

Muy Sr. Nuestro:

- Para la redacción del "ESTUDIO INFORMATIVO: ALTERNATIVAS DE CONEXIÓN ENTRE LA AUTOVÍA TRUJILLO-CÁCERES (A-58) Y LA AUTOVÍA DE LA PLATA (A-66) EN EL ENTORNO DE CÁCERES. PROVINCIA DE CÁCERES", adjudicado por la Dirección General de Carreteras de la Secretaría de Estado de Infraestructuras y Planificación del Ministerio de Fomento a la Empresa INGENIERÍA Y ECONOMÍA DEL TRANSPORTE. S.A. (INECO) y ESTUDIOS TÉCNICOS Y MEDIOS DE INGENIERÍA, S.L. (ETM INGENIERÍA) (UTE), se ruega que nos faciliten cuanta información crean conveniente y que pueda ser necesaria para la elaboración del citado Estudio Informativo sobre instalaciones materia de su competencia, tanto existentes como planificadas en dicha zona. Si es posible envíen, preferentemente, la información gráfica (planos) y los textos en formato digital.

Estamos interesados en disponer del Planeamiento Urbanístico de su municipio que actualmente está en vigor, así como aquellos instrumentos de planeamiento que se encuentren actualmente en tramitación. Tanto del planeamiento en vigor como del posible que estén tramitando nos interesa que nos faciliten el texto de la normativa en el que se describen los distintos tipos de suelo contemplados en la clasificación, y los planos de ordenación del municipio, preferente en formato digital. Así mismo nos interesan todos aquellos elementos o desarrollos no contemplados en el Planeamiento Urbanístico que consideren que debemos conocer para la elaboración del Estudio Informativo, y que pudieran verse afectados, como por ejemplo las empresas de distribución de servicios (telefonía, abastecimiento agua, electricidad, etc.).

Se remiten con esta carta una colección de planos con la localización de la actuación, y una copia de la acreditación facilitada por la Dirección General

de Carreteras en la que se indica que INECO – ETM INGENIERÍA UTE está trabajando en calidad de asistencia técnica para esta empresa pública. Para cualquier consulta o aclaración pueden ponerse en contacto con:

Francisco Javier Amado Plata. Ingeniero de Caminos, Canales y Puertos.  
ETM INGENIERIA, S.L.  
C/ Picos de Europa, 9- planta baja.  
10.005 Cáceres.  
Teléfono: 927 23 81 92  
Correo electrónico: [javier@etm-ingenieria.com](mailto:javier@etm-ingenieria.com)

Agradeciéndole de antemano la colaboración prestada, se despide atentamente:



Fdo.: Fco. Javier Amado Plata.

**DIPUTACIÓN PROVINCIAL DE CÁCERES**  
**Plaza de Santa María, s/n**  
**10071.Cáceres. Cáceres**

Cáceres, a 06 de noviembre de 2007

Asunto: Solicitud de información para la redacción del "ESTUDIO INFORMATIVO: ALTERNATIVAS DE CONEXIÓN ENTRE LA AUTOVÍA TRUJILLO-CÁCERES (A-58) Y LA AUTOVÍA DE LA PLATA (A-66) EN EL ENTORNO DE CÁCERES. PROVINCIA DE CÁCERES".

Muy Sr. Nuestro:

- Para la redacción del "ESTUDIO INFORMATIVO: ALTERNATIVAS DE CONEXIÓN ENTRE LA AUTOVÍA TRUJILLO-CÁCERES (A-58) Y LA AUTOVÍA DE LA PLATA (A-66) EN EL ENTORNO DE CÁCERES. PROVINCIA DE CÁCERES", adjudicado por la Dirección General de Carreteras de la Secretaría de Estado de Infraestructuras y Planificación del Ministerio de Fomento a la Empresa INGENIERÍA Y ECONOMÍA DEL TRANSPORTE. S.A. (INECO) y ESTUDIOS TÉCNICOS Y MEDIOS DE INGENIERÍA, S.L. (ETM INGENIERÍA) (UTE), se ruega que nos faciliten cuanta información crean conveniente y que pueda ser necesaria para la elaboración del citado Estudio Informativo sobre instalaciones e infraestructuras materia de su competencia, tanto existentes como planificadas en dicha zona. Si es posible envíen, preferentemente, la información gráfica (planos) y los textos en formato digital.

Se remiten con esta carta una colección de planos con la localización de la actuación, y una copia de la acreditación facilitada por la Dirección General de Carreteras en la que se indica que INECO – ETM INGENIERÍA UTE está trabajando en calidad de asistencia técnica para esta empresa pública. Para cualquier consulta o aclaración pueden ponerse en contacto con:

Francisco Javier Amado Plata. Ingeniero de Caminos, Canales y Puertos.  
ETM INGENIERIA, S.L.  
C/ Picos de Europa, 9- planta baja.  
10.005 Cáceres.  
Teléfono: 927 23 81 92  
Correo electrónico: [javier@etm-ingenieria.com](mailto:javier@etm-ingenieria.com)

Agradeciéndole de antemano la colaboración prestada, se despide atentamente:



Fdo.: Fco. Javier Amado Plata.

**JUNTA DE EXTREMADURA**  
**Consejería de Industria, Energía y Medio Ambiente**  
**Dirección General del Medio Natural**  
**Avd. de Portugal, s/n**  
**06800.Mérida. Badajoz**

Cáceres, a 06 de noviembre de 2007

Asunto: Solicitud de información para la redacción del "ESTUDIO INFORMATIVO: ALTERNATIVAS DE CONEXIÓN ENTRE LA AUTOVÍA TRUJILLO-CÁCERES (A-58) Y LA AUTOVÍA DE LA PLATA (A-66) EN EL ENTORNO DE CÁCERES. PROVINCIA DE CÁCERES".

Muy Sr. Nuestro:

- Para la redacción del "ESTUDIO INFORMATIVO: ALTERNATIVAS DE CONEXIÓN ENTRE LA AUTOVÍA TRUJILLO-CÁCERES (A-58) Y LA AUTOVÍA DE LA PLATA (A-66) EN EL ENTORNO DE CÁCERES. PROVINCIA DE CÁCERES", adjudicado por la Dirección General de Carreteras de la Secretaría de Estado de Infraestructuras y Planificación del Ministerio de Fomento a la Empresa INGENIERÍA Y ECONOMÍA DEL TRANSPORTE. S.A. (INECO) y ESTUDIOS TÉCNICOS Y MEDIOS DE INGENIERÍA, S.L. (ETM INGENIERÍA) (UTE), se ruega que nos faciliten cuanta información crean conveniente y que pueda ser necesaria para la elaboración del citado Estudio Informativo sobre instalaciones e infraestructuras materia de su competencia, tanto existentes como planificadas en dicha zona. Si es posible envíen, preferentemente, la información gráfica (planos) y los textos en formato digital.

Se solicitan datos acerca de la flora y fauna silvestre que puedan verse afectadas en la zona de estudio. Se solicita asimismo la relación de Espacios Protegidos que puedan verse afectados en la zona de estudio.

Se remiten con esta carta una colección de planos con la localización de la actuación, y una copia de la acreditación facilitada por la Dirección General de Carreteras en la que se indica que INECO – ETM INGENIERÍA UTE está trabajando en calidad de asistencia técnica para esta empresa pública. Para cualquier consulta o aclaración pueden ponerse en contacto con:

Francisco Javier Amado Plata.  
Ingeniero de Caminos, Canales y Puertos.  
ETM INGENIERIA, S.L.  
C/ Picos de Europa, 9- planta baja.  
10.005 Cáceres.  
Teléfono: 927 23 81 92  
Correo electrónico: [javier@etm-ingenieria.com](mailto:javier@etm-ingenieria.com)

Agradeciéndole de antemano la colaboración prestada, se despide atentamente:



Fdo.: Fco. Javier Amado Plata.

**JUNTA DE EXTREMADURA**  
**Consejería de Agricultura y Desarrollo Rural**  
**Dirección General de Desarrollo e Infraestructuras Rurales**  
**Avd. de Portugal, s/n**  
**06800.Mérida. Badajoz**

Cáceres, a 06 de noviembre de 2007

Asunto: Solicitud de información para la redacción del "ESTUDIO INFORMATIVO: ALTERNATIVAS DE CONEXIÓN ENTRE LA AUTOVÍA TRUJILLO-CÁCERES (A-58) Y LA AUTOVÍA DE LA PLATA (A-66) EN EL ENTORNO DE CÁCERES. PROVINCIA DE CÁCERES".

Muy Sr. Nuestro:

- Para la redacción del "ESTUDIO INFORMATIVO: ALTERNATIVAS DE CONEXIÓN ENTRE LA AUTOVÍA TRUJILLO-CÁCERES (A-58) Y LA AUTOVÍA DE LA PLATA (A-66) EN EL ENTORNO DE CÁCERES. PROVINCIA DE CÁCERES", adjudicado por la Dirección General de Carreteras de la Secretaría de Estado de Infraestructuras y Planificación del Ministerio de Fomento a la Empresa INGENIERÍA Y ECONOMÍA DEL TRANSPORTE. S.A. (INECO) y ESTUDIOS TÉCNICOS Y MEDIOS DE INGENIERÍA, S.L. (ETM INGENIERÍA) (UTE), se ruega que nos faciliten cuanta información crean conveniente y que pueda ser necesaria para la elaboración del citado Estudio Informativo sobre instalaciones e infraestructuras materia de su competencia, tanto existentes como planificadas en dicha zona. Si es posible envíen, preferentemente, la información gráfica (planos) y los textos en formato digital.

Se solicita la relación de vías pecuarias que puedan verse afectados en la zona de estudio y de todas aquellas instalaciones de regadío de su competencia o que hayan colaborado en su implantación, y que pudieran verse afectadas por la implantación de la nueva infraestructura.

Se remiten con esta carta una colección de planos con la localización de la actuación, y una copia de la acreditación facilitada por la Dirección General de Carreteras en la que se indica que INECO – ETM INGENIERÍA UTE está trabajando en calidad de asistencia técnica para esta empresa pública. Para cualquier consulta o aclaración pueden ponerse en contacto con:

Francisco Javier Amado Plata.  
Ingeniero de Caminos, Canales y Puertos.  
ETM INGENIERIA, S.L.  
C/ Picos de Europa, 9- planta baja.  
10.005 Cáceres.  
Teléfono: 927 23 81 92  
Correo electrónico: [javier@etm-ingenieria.com](mailto:javier@etm-ingenieria.com)

Agradeciéndole de antemano la colaboración prestada, se despide atentamente:



Fdo.: Fco. Javier Amado Plata.

**JUNTA DE EXTREMADURA**  
**Consejería de Cultura y Turismo**  
**Dirección General del Patrimonio Cultural**  
**Calle Almendralejo, 14**  
**06800.Mérida. Badajoz**

Cáceres, a 06 de noviembre de 2007

Asunto: Solicitud de información para la redacción del "ESTUDIO INFORMATIVO: ALTERNATIVAS DE CONEXIÓN ENTRE LA AUTOVÍA TRUJILLO-CÁCERES (A-58) Y LA AUTOVÍA DE LA PLATA (A-66) EN EL ENTORNO DE CÁCERES. PROVINCIA DE CÁCERES".

Muy Sr. Nuestro:

- Para la redacción del "ESTUDIO INFORMATIVO: ALTERNATIVAS DE CONEXIÓN ENTRE LA AUTOVÍA TRUJILLO-CÁCERES (A-58) Y LA AUTOVÍA DE LA PLATA (A-66) EN EL ENTORNO DE CÁCERES. PROVINCIA DE CÁCERES", adjudicado por la Dirección General de Carreteras de la Secretaría de Estado de Infraestructuras y Planificación del Ministerio de Fomento a la Empresa INGENIERÍA Y ECONOMÍA DEL TRANSPORTE. S.A. (INECO) y ESTUDIOS TÉCNICOS Y MEDIOS DE INGENIERÍA, S.L. (ETM INGENIERÍA) (UTE), se ruega que nos faciliten cuanta información crean conveniente y que pueda ser necesaria para la elaboración del citado Estudio Informativo sobre instalaciones e infraestructuras materia de su competencia, tanto existentes como planificadas en dicha zona. Si es posible envíen, preferentemente, la información gráfica (planos) y los textos en formato digital.

Se solicita la relación de Bienes de Interés Cultural, yacimientos arqueológicos y todos aquellos elementos de patrimonio que estén situados en la zona de estudio, y que deban ser tenidos en cuenta para la redacción del Estudio Informativo.

Se remiten con esta carta una colección de planos con la localización de la actuación, y una copia de la acreditación facilitada por la Dirección General de Carreteras en la que se indica que INECO – ETM INGENIERÍA UTE está trabajando en calidad de asistencia técnica para esta empresa pública. Para cualquier consulta o aclaración pueden ponerse en contacto con:

Francisco Javier Amado Plata.  
Ingeniero de Caminos, Canales y Puertos.  
ETM INGENIERIA, S.L.  
C/ Picos de Europa, 9- planta baja.  
10.005 Cáceres.  
Teléfono: 927 23 81 92  
Correo electrónico: [javier@etm-ingenieria.com](mailto:javier@etm-ingenieria.com)

Agradeciéndole de antemano la colaboración prestada, se despide atentamente:



Fdo.: Fco. Javier Amado Plata.

JUNTA DE EXTREMADURA  
CONSEJERÍA DE FOMENTO  
PASEO DE ROMA S/N  
06800.MÉRIDA. BADAJOZ

Cáceres, a 01 de abril de 2009

Asunto: Solicitud de información para la redacción del "ESTUDIO INFORMATIVO: ALTERNATIVAS DE CONEXIÓN ENTRE LA AUTOVÍA TRUJILLO-CÁCERES (A-58) Y LA AUTOVÍA DE LA PLATA (A-66) EN EL ENTORNO DE CÁCERES. PROVINCIA DE CÁCERES".

Muy Sr. Nuestro:

- Para la redacción del "ESTUDIO INFORMATIVO: ALTERNATIVAS DE CONEXIÓN ENTRE LA AUTOVÍA TRUJILLO-CÁCERES (A-58) Y LA AUTOVÍA DE LA PLATA (A-66) EN EL ENTORNO DE CÁCERES. PROVINCIA DE CÁCERES", adjudicado por la Dirección General de Carreteras de la Secretaría de Estado de Infraestructuras y Planificación del Ministerio de Fomento a la Empresa INGENIERÍA Y ECONOMÍA DEL TRANSPORTE. S.A. (INECO) y ESTUDIOS TÉCNICOS Y MEDIOS DE INGENIERÍA, S.L. (ETM INGENIERÍA) (UTE), por ampliación de la zona de estudio, se ruega que nos faciliten cuanta información crean conveniente y que pueda ser necesaria para la elaboración del citado Estudio Informativo sobre instalaciones materia de su competencia, tanto existentes como planificadas en dicha zona. Si es posible envíen, preferentemente, la información gráfica (planos) y los textos en formato digital.

Se remiten con esta carta una colección de planos con la localización de la ampliación de la zona de actuación, y una copia de la acreditación facilitada por la Dirección General de Carreteras en la que se indica que INECO – ETM INGENIERÍA UTE está trabajando en calidad de asistencia técnica para esta empresa pública. Para cualquier consulta o aclaración pueden ponerse en contacto con:

Francisco Javier Amado Plata. Ingeniero de Caminos, Canales y Puertos.  
ETM INGENIERIA, S.L.  
C/ Picos de Europa, 9- planta baja.  
10.005 Cáceres.  
Teléfono: 927 23 81 92  
Correo electrónico: [javier@etm-ingenieria.com](mailto:javier@etm-ingenieria.com)

Agradeciéndole de antemano la colaboración prestada, se despide atentamente:



Fdo.: Fco. Javier Amado Plata.

**MINISTERIO DE FOMENTO**  
**Secretaría de Estado de Infraestructuras y Planificación**  
**Dirección General de Carreteras**  
**Plaza de los Golfines, 6**  
**10071.Cáceres. Cáceres**

Cáceres, a 06 de noviembre de 2007

Asunto: Solicitud de información para la redacción del "ESTUDIO INFORMATIVO: ALTERNATIVAS DE CONEXIÓN ENTRE LA AUTOVÍA TRUJILLO-CÁCERES (A-58) Y LA AUTOVÍA DE LA PLATA (A-66) EN EL ENTORNO DE CÁCERES. PROVINCIA DE CÁCERES".

Muy Sr. Nuestro:

- Para la redacción del "ESTUDIO INFORMATIVO: ALTERNATIVAS DE CONEXIÓN ENTRE LA AUTOVÍA TRUJILLO-CÁCERES (A-58) Y LA AUTOVÍA DE LA PLATA (A-66) EN EL ENTORNO DE CÁCERES. PROVINCIA DE CÁCERES", adjudicado por la Dirección General de Carreteras de la Secretaría de Estado de Infraestructuras y Planificación del Ministerio de Fomento a la Empresa INGENIERÍA Y ECONOMÍA DEL TRANSPORTE. S.A. (INECO) y ESTUDIOS TÉCNICOS Y MEDIOS DE INGENIERÍA, S.L. (ETM INGENIERÍA) (UTE), se ruega que nos faciliten cuanta información crean conveniente y que pueda ser necesaria para la elaboración del citado Estudio Informativo sobre instalaciones e infraestructuras materia de su competencia, tanto existentes como planificadas en dicha zona. Si es posible envíen, preferentemente, la información gráfica (planos) y los textos en formato digital.

Se remiten con esta carta una colección de planos con la localización de la actuación, y una copia de la acreditación facilitada por la Dirección General de Carreteras en la que se indica que INECO – ETM INGENIERÍA UTE está trabajando en calidad de asistencia técnica para esta empresa pública. Para cualquier consulta o aclaración pueden ponerse en contacto con:

Francisco Javier Amado Plata.  
Ingeniero de Caminos, Canales y Puertos.  
ETM INGENIERIA, S.L.  
C/ Picos de Europa, 9- planta baja.  
10.005 Cáceres.  
Teléfono: 927 23 81 92

Correo electrónico: [javier@etm-ingenieria.com](mailto:javier@etm-ingenieria.com)

Agradeciéndole de antemano la colaboración prestada, se despide atentamente:



Fdo.: Fco. Javier Amado Plata.



**MINISTERIO DE FOMENTO**  
**Dirección General de Ferrocarriles**  
**Subdirección General de Planes y Proyectos**  
**Plaza de los Sagrados Corazones, 7**  
**28071.Madrid. Madrid**

Cáceres, a 06 de noviembre de 2007

Asunto: Solicitud de información para la redacción del "ESTUDIO INFORMATIVO: ALTERNATIVAS DE CONEXIÓN ENTRE LA AUTOVÍA TRUJILLO-CÁCERES (A-58) Y LA AUTOVÍA DE LA PLATA (A-66) EN EL ENTORNO DE CÁCERES. PROVINCIA DE CÁCERES".

Muy Sr. Nuestro:

- Para la redacción del "ESTUDIO INFORMATIVO: ALTERNATIVAS DE CONEXIÓN ENTRE LA AUTOVÍA TRUJILLO-CÁCERES (A-58) Y LA AUTOVÍA DE LA PLATA (A-66) EN EL ENTORNO DE CÁCERES. PROVINCIA DE CÁCERES", adjudicado por la Dirección General de Carreteras de la Secretaría de Estado de Infraestructuras y Planificación del Ministerio de Fomento a la Empresa INGENIERÍA Y ECONOMÍA DEL TRANSPORTE. S.A. (INECO) y ESTUDIOS TÉCNICOS Y MEDIOS DE INGENIERÍA, S.L. (ETM INGENIERÍA) (UTE), se ruega que nos faciliten cuanta información crean conveniente y que pueda ser necesaria para la elaboración del citado Estudio Informativo sobre instalaciones e infraestructuras materia de su competencia, tanto existentes como planificadas en dicha zona. Si es posible envíen, preferentemente, la información gráfica (planos) y los textos en formato digital.

Se remiten con esta carta una colección de planos con la localización de la actuación, y una copia de la acreditación facilitada por la Dirección General de Carreteras en la que se indica que INECO – ETM INGENIERÍA UTE está trabajando en calidad de asistencia técnica para esta empresa pública. Para cualquier consulta o aclaración pueden ponerse en contacto con:

Francisco Javier Amado Plata.  
Ingeniero de Caminos, Canales y Puertos.  
ETM INGENIERIA, S.L.  
C/ Picos de Europa, 9- planta baja.  
10.005 Cáceres.  
Teléfono: 927 23 81 92  
Correo electrónico: [javier@etm-ingenieria.com](mailto:javier@etm-ingenieria.com)

Agradeciéndole de antemano la colaboración prestada, se despide atentamente:



Fdo.: Fco. Javier Amado Plata.

**MINISTERIO DE DEFENSA**  
**Secretaría de Estado de Defensa**  
**Dirección General de Infraestructura**  
**Paseo de la Castellana, 109**  
**28071.Madrid. Madrid**

Cáceres, a 06 de noviembre de 2007

Asunto: Solicitud de información para la redacción del "ESTUDIO INFORMATIVO: ALTERNATIVAS DE CONEXIÓN ENTRE LA AUTOVÍA TRUJILLO-CÁCERES (A-58) Y LA AUTOVÍA DE LA PLATA (A-66) EN EL ENTORNO DE CÁCERES. PROVINCIA DE CÁCERES".

Muy Sr. Nuestro:

- Para la redacción del "ESTUDIO INFORMATIVO: ALTERNATIVAS DE CONEXIÓN ENTRE LA AUTOVÍA TRUJILLO-CÁCERES (A-58) Y LA AUTOVÍA DE LA PLATA (A-66) EN EL ENTORNO DE CÁCERES. PROVINCIA DE CÁCERES", adjudicado por la Dirección General de Carreteras de la Secretaría de Estado de Infraestructuras y Planificación del Ministerio de Fomento a la Empresa INGENIERÍA Y ECONOMÍA DEL TRANSPORTE. S.A. (INECO) y ESTUDIOS TÉCNICOS Y MEDIOS DE INGENIERÍA, S.L. (ETM INGENIERÍA) (UTE), se ruega que nos faciliten cuanta información crean conveniente y que pueda ser necesaria para la elaboración del citado Estudio Informativo sobre instalaciones e infraestructuras materia de su competencia, tanto existentes como planificadas en dicha zona. Si es posible envíen, preferentemente, la información gráfica (planos) y los textos en formato digital.

Se remiten con esta carta una colección de planos con la localización de la actuación, y una copia de la acreditación facilitada por la Dirección General de Carreteras en la que se indica que INECO – ETM INGENIERÍA UTE está trabajando en calidad de asistencia técnica para esta empresa pública. Para cualquier consulta o aclaración pueden ponerse en contacto con:

Francisco Javier Amado Plata.  
Ingeniero de Caminos, Canales y Puertos.  
ETM INGENIERIA, S.L.  
C/ Picos de Europa, 9- planta baja.  
10.005 Cáceres.  
Teléfono: 927 23 81 92  
Correo electrónico: [javier@etm-ingenieria.com](mailto:javier@etm-ingenieria.com)

Agradeciéndole de antemano la colaboración prestada, se despide atentamente:



Fdo.: Fco. Javier Amado Plata.

**MINISTERIO DEL INTERIOR**  
**Subdelegación del Gobierno en Cáceres**  
**Avd. Virgen de La Montaña, 3**  
**10002.Cáceres. Cáceres**

Cáceres, a 06 de noviembre de 2007

Asunto: Solicitud de información para la redacción del "ESTUDIO INFORMATIVO: ALTERNATIVAS DE CONEXIÓN ENTRE LA AUTOVÍA TRUJILLO-CÁCERES (A-58) Y LA AUTOVÍA DE LA PLATA (A-66) EN EL ENTORNO DE CÁCERES. PROVINCIA DE CÁCERES".

Muy Sr. Nuestro:

- Para la redacción del "ESTUDIO INFORMATIVO: ALTERNATIVAS DE CONEXIÓN ENTRE LA AUTOVÍA TRUJILLO-CÁCERES (A-58) Y LA AUTOVÍA DE LA PLATA (A-66) EN EL ENTORNO DE CÁCERES. PROVINCIA DE CÁCERES", adjudicado por la Dirección General de Carreteras de la Secretaría de Estado de Infraestructuras y Planificación del Ministerio de Fomento a la Empresa INGENIERÍA Y ECONOMÍA DEL TRANSPORTE. S.A. (INECO) y ESTUDIOS TÉCNICOS Y MEDIOS DE INGENIERÍA, S.L. (ETM INGENIERÍA) (UTE), se ruega que nos faciliten cuanta información crean conveniente y que pueda ser necesaria para la elaboración del citado Estudio Informativo sobre instalaciones e infraestructuras materia de su competencia, tanto existentes como planificadas en dicha zona. Si es posible envíen, preferentemente, la información gráfica (planos) y los textos en formato digital.

Se remiten con esta carta una colección de planos con la localización de la actuación, y una copia de la acreditación facilitada por la Dirección General de Carreteras en la que se indica que INECO – ETM INGENIERÍA UTE está trabajando en calidad de asistencia técnica para esta empresa pública. Para cualquier consulta o aclaración pueden ponerse en contacto con:

Francisco Javier Amado Plata.  
Ingeniero de Caminos, Canales y Puertos.  
ETM INGENIERIA, S.L.  
C/ Picos de Europa, 9- planta baja.  
10.005 Cáceres.  
Teléfono: 927 23 81 92  
Correo electrónico: [javier@etm-ingenieria.com](mailto:javier@etm-ingenieria.com)

Agradeciéndole de antemano la colaboración prestada, se despide atentamente:



Fdo.: Fco. Javier Amado Plata.

**MINISTERIO DE MEDIO AMBIENTE**  
**Confederación Hidrográfica del Tajo**  
**Avd. Portugal, 81**  
**28011.Madrid. Madrid**

Cáceres, a 06 de noviembre de 2007

Asunto: Solicitud de información para la redacción del "ESTUDIO INFORMATIVO: ALTERNATIVAS DE CONEXIÓN ENTRE LA AUTOVÍA TRUJILLO-CÁCERES (A-58) Y LA AUTOVÍA DE LA PLATA (A-66) EN EL ENTORNO DE CÁCERES. PROVINCIA DE CÁCERES".

Muy Sr. Nuestro:

- Para la redacción del "ESTUDIO INFORMATIVO: ALTERNATIVAS DE CONEXIÓN ENTRE LA AUTOVÍA TRUJILLO-CÁCERES (A-58) Y LA AUTOVÍA DE LA PLATA (A-66) EN EL ENTORNO DE CÁCERES. PROVINCIA DE CÁCERES", adjudicado por la Dirección General de Carreteras de la Secretaría de Estado de Infraestructuras y Planificación del Ministerio de Fomento a la Empresa INGENIERÍA Y ECONOMÍA DEL TRANSPORTE. S.A. (INECO) y ESTUDIOS TÉCNICOS Y MEDIOS DE INGENIERÍA, S.L. (ETM INGENIERÍA) (UTE), se ruega que nos faciliten cuanta información crean conveniente y que pueda ser necesaria para la elaboración del citado Estudio Informativo sobre instalaciones e infraestructuras materia de su competencia, tanto existentes como planificadas en dicha zona. Si es posible envíen, preferentemente, la información gráfica (planos) y los textos en formato digital.

Se solicitan asimismo datos foronómicos de los ríos que discurren por la zona de estudio, así como las prescripciones en relación con los criterios de diseño que se han de seguir en el proyecto de las obras de drenaje longitudinales y transversales de la carretera.

Se remiten con esta carta una colección de planos con la localización de la actuación, y una copia de la acreditación facilitada por la Dirección General de Carreteras en la que se indica que INECO – ETM INGENIERÍA UTE está trabajando en calidad de asistencia técnica para esta empresa pública. Para cualquier consulta o aclaración pueden ponerse en contacto con:

Francisco Javier Amado Plata.  
Ingeniero de Caminos, Canales y Puertos.  
ETM INGENIERIA, S.L.  
C/ Picos de Europa, 9- planta baja.  
10.005 Cáceres.  
Teléfono: 927 23 81 92  
Correo electrónico: [javier@etm-ingenieria.com](mailto:javier@etm-ingenieria.com)

Agradeciéndole de antemano la colaboración prestada, se despide atentamente:



Fdo.: Fco. Javier Amado Plata.

**IBERDROLA DISTRIBUCIÓN ELÉCTRICA,  
SAU**  
**Dep. Mantenimiento**  
**Calle Periodista Sánchez Asensio, 1**  
**10002.Cáceres. Cáceres**

Cáceres, a 06 de noviembre de 2007

Asunto: Solicitud de información para la redacción del "ESTUDIO INFORMATIVO: ALTERNATIVAS DE CONEXIÓN ENTRE LA AUTOVÍA TRUJILLO-CÁCERES (A-58) Y LA AUTOVÍA DE LA PLATA (A-66) EN EL ENTORNO DE CÁCERES. PROVINCIA DE CÁCERES".

Muy Sr. Nuestro:

- Para la redacción del "ESTUDIO INFORMATIVO: ALTERNATIVAS DE CONEXIÓN ENTRE LA AUTOVÍA TRUJILLO-CÁCERES (A-58) Y LA AUTOVÍA DE LA PLATA (A-66) EN EL ENTORNO DE CÁCERES. PROVINCIA DE CÁCERES", adjudicado por la Dirección General de Carreteras de la Secretaría de Estado de Infraestructuras y Planificación del Ministerio de Fomento a la Empresa INGENIERÍA Y ECONOMÍA DEL TRANSPORTE. S.A. (INECO) y ESTUDIOS TÉCNICOS Y MEDIOS DE INGENIERÍA, S.L. (ETM INGENIERÍA) (UTE), se ruega que nos faciliten cuanta información crean conveniente y que pueda ser necesaria para la elaboración del citado Estudio Informativo sobre instalaciones e infraestructuras materia de su competencia, tanto existentes como planificadas en dicha zona. Si es posible envíen, preferentemente, la información gráfica (planos) y los textos en formato digital.

Se necesita así mismo disponer de los datos de su red, tanto de alta como de media tensión en la zona de estudio, así como de cualquier instalación auxiliar.

Se remiten con esta carta una colección de planos con la localización de la actuación, y una copia de la acreditación facilitada por la Dirección General de Carreteras en la que se indica que INECO – ETM INGENIERÍA UTE está trabajando en calidad de asistencia técnica para esta empresa pública. Para cualquier consulta o aclaración pueden ponerse en contacto con:

Francisco Javier Amado Plata.  
Ingeniero de Caminos, Canales y Puertos.  
ETM INGENIERIA, S.L.  
C/ Picos de Europa, 9- planta baja.  
10.005 Cáceres.  
Teléfono: 927 23 81 92  
Correo electrónico: [javier@etm-ingenieria.com](mailto:javier@etm-ingenieria.com)

Agradeciéndole de antemano la colaboración prestada, se despide atentamente:



Fdo.: Fco. Javier Amado Plata.

**RED ELÉCTRICA DE ESPAÑA, S.A.**  
**Departamento de Mantenimiento de Líneas**  
**Pº del Conde de los Agitanes, 177**  
**28019.Alcobendas. Madrid**

Cáceres, a 06 de noviembre de 2007

Asunto: Solicitud de información para la redacción del "ESTUDIO INFORMATIVO: ALTERNATIVAS DE CONEXIÓN ENTRE LA AUTOVÍA TRUJILLO-CÁCERES (A-58) Y LA AUTOVÍA DE LA PLATA (A-66) EN EL ENTORNO DE CÁCERES. PROVINCIA DE CÁCERES".

Muy Sr. Nuestro:

- Para la redacción del "ESTUDIO INFORMATIVO: ALTERNATIVAS DE CONEXIÓN ENTRE LA AUTOVÍA TRUJILLO-CÁCERES (A-58) Y LA AUTOVÍA DE LA PLATA (A-66) EN EL ENTORNO DE CÁCERES. PROVINCIA DE CÁCERES", adjudicado por la Dirección General de Carreteras de la Secretaría de Estado de Infraestructuras y Planificación del Ministerio de Fomento a la Empresa INGENIERÍA Y ECONOMÍA DEL TRANSPORTE. S.A. (INECO) y ESTUDIOS TÉCNICOS Y MEDIOS DE INGENIERÍA, S.L. (ETM INGENIERÍA) (UTE), se ruega que nos faciliten cuanta información crean conveniente y que pueda ser necesaria para la elaboración del citado Estudio Informativo sobre instalaciones e infraestructuras materia de su competencia, tanto existentes como planificadas en dicha zona. Si es posible envíen, preferentemente, la información gráfica (planos) y los textos en formato digital.

Se necesita así mismo disponer de los datos de su red eléctrica, tanto de alta como de media tensión en la zona de estudio, así como de cualquier instalación auxiliar.

Se remiten con esta carta una colección de planos con la localización de la actuación, y una copia de la acreditación facilitada por la Dirección General de Carreteras en la que se indica que INECO – ETM INGENIERÍA UTE está trabajando en calidad de asistencia técnica para esta empresa pública. Para cualquier consulta o aclaración pueden ponerse en contacto con:

Francisco Javier Amado Plata.  
Ingeniero de Caminos, Canales y Puertos.  
ETM INGENIERIA, S.L.  
C/ Picos de Europa, 9- planta baja.  
10.005 Cáceres.  
Teléfono: 927 23 81 92  
Correo electrónico: [javier@etm-ingenieria.com](mailto:javier@etm-ingenieria.com)

Agradeciéndole de antemano la colaboración prestada, se despide atentamente:



Fdo.: Fco. Javier Amado Plata.

**GAS EXTREMADURA, S.A.**  
**D.C. Departamento de Proyectos y Obras**  
**Calle Antonio de Nebrija, 8 - A**  
**06006.Badajoz. Badajoz**

Cáceres, a 06 de noviembre de 2007

Asunto: Solicitud de información para la redacción del "ESTUDIO INFORMATIVO: ALTERNATIVAS DE CONEXIÓN ENTRE LA AUTOVÍA TRUJILLO-CÁCERES (A-58) Y LA AUTOVÍA DE LA PLATA (A-66) EN EL ENTORNO DE CÁCERES. PROVINCIA DE CÁCERES".

Muy Sr. Nuestro:

- Para la redacción del "ESTUDIO INFORMATIVO: ALTERNATIVAS DE CONEXIÓN ENTRE LA AUTOVÍA TRUJILLO-CÁCERES (A-58) Y LA AUTOVÍA DE LA PLATA (A-66) EN EL ENTORNO DE CÁCERES. PROVINCIA DE CÁCERES", adjudicado por la Dirección General de Carreteras de la Secretaría de Estado de Infraestructuras y Planificación del Ministerio de Fomento a la Empresa INGENIERÍA Y ECONOMÍA DEL TRANSPORTE. S.A. (INECO) y ESTUDIOS TÉCNICOS Y MEDIOS DE INGENIERÍA, S.L. (ETM INGENIERÍA) (UTE), se ruega que nos faciliten cuanta información crean conveniente y que pueda ser necesaria para la elaboración del citado Estudio Informativo sobre instalaciones e infraestructuras materia de su competencia, tanto existentes como planificadas en dicha zona. Si es posible envíen, preferentemente, la información gráfica (planos) y los textos en formato digital.

Se necesita así mismo disponer de los datos de su red así como de cualquier instalación auxiliar que pueda verse afectada en el área del estudio.

Se remiten con esta carta una colección de planos con la localización de la actuación, y una copia de la acreditación facilitada por la Dirección General de Carreteras en la que se indica que INECO – ETM INGENIERÍA UTE está trabajando en calidad de asistencia técnica para esta empresa pública. Para cualquier consulta o aclaración pueden ponerse en contacto con:

Francisco Javier Amado Plata.  
Ingeniero de Caminos, Canales y Puertos.  
ETM INGENIERIA, S.L.  
C/ Picos de Europa, 9- planta baja.  
10.005 Cáceres.  
Teléfono: 927 23 81 92  
Correo electrónico: [javier@etm-ingenieria.com](mailto:javier@etm-ingenieria.com)

Agradeciéndole de antemano la colaboración prestada, se despide atentamente:



Fdo.: Fco. Javier Amado Plata.

**CORREOS Y TELÉGRAFOS**  
**Jefatura Provincial de Cáceres**  
**Avd. General Primo de Rivera, 1**  
**10001.Cáceres. Cáceres**

Cáceres, a 06 de noviembre de 2007

Asunto: Solicitud de información para la redacción del "ESTUDIO INFORMATIVO: ALTERNATIVAS DE CONEXIÓN ENTRE LA AUTOVÍA TRUJILLO-CÁCERES (A-58) Y LA AUTOVÍA DE LA PLATA (A-66) EN EL ENTORNO DE CÁCERES. PROVINCIA DE CÁCERES".

Muy Sr. Nuestro:

- Para la redacción del "ESTUDIO INFORMATIVO: ALTERNATIVAS DE CONEXIÓN ENTRE LA AUTOVÍA TRUJILLO-CÁCERES (A-58) Y LA AUTOVÍA DE LA PLATA (A-66) EN EL ENTORNO DE CÁCERES. PROVINCIA DE CÁCERES", adjudicado por la Dirección General de Carreteras de la Secretaría de Estado de Infraestructuras y Planificación del Ministerio de Fomento a la Empresa INGENIERÍA Y ECONOMÍA DEL TRANSPORTE. S.A. (INECO) y ESTUDIOS TÉCNICOS Y MEDIOS DE INGENIERÍA, S.L. (ETM INGENIERÍA) (UTE), se ruega que nos faciliten cuanta información crean conveniente y que pueda ser necesaria para la elaboración del citado Estudio Informativo sobre instalaciones e infraestructuras materia de su competencia, tanto existentes como planificadas en dicha zona. Si es posible envíen, preferentemente, la información gráfica (planos) y los textos en formato digital.

Se necesita así mismo disponer de los datos de su red de telégrafos y canalizaciones en la zona de estudio, así como de cualquier instalación auxiliar.

Se remiten con esta carta una colección de planos con la localización de la actuación, y una copia de la acreditación facilitada por la Dirección General de Carreteras en la que se indica que INECO – ETM INGENIERÍA UTE está trabajando en calidad de asistencia técnica para esta empresa pública. Para cualquier consulta o aclaración pueden ponerse en contacto con:

Francisco Javier Amado Plata.  
Ingeniero de Caminos, Canales y Puertos.  
ETM INGENIERIA, S.L.  
C/ Picos de Europa, 9- planta baja.  
10.005 Cáceres.  
Teléfono: 927 23 81 92  
Correo electrónico: [javier@etm-ingenieria.com](mailto:javier@etm-ingenieria.com)

Agradeciéndole de antemano la colaboración prestada, se despide atentamente:



Fdo.: Fco. Javier Amado Plata.



**Telefónica**  
**Jefatura Técnica de Zona**  
**Operativo Sur**  
**C.T. Universidad, Pta 2ª**  
**Calle Castillo Puebla de Alcocer, 1**  
**06006.Badajoz. Badajoz**

Cáceres, a 06 de noviembre de 2007

Asunto: Solicitud de información para la redacción del "ESTUDIO INFORMATIVO: ALTERNATIVAS DE CONEXIÓN ENTRE LA AUTOVÍA TRUJILLO-CÁCERES (A-58) Y LA AUTOVÍA DE LA PLATA (A-66) EN EL ENTORNO DE CÁCERES. PROVINCIA DE CÁCERES".

Muy Sr. Nuestro:

- Para la redacción del "ESTUDIO INFORMATIVO: ALTERNATIVAS DE CONEXIÓN ENTRE LA AUTOVÍA TRUJILLO-CÁCERES (A-58) Y LA AUTOVÍA DE LA PLATA (A-66) EN EL ENTORNO DE CÁCERES. PROVINCIA DE CÁCERES", adjudicado por la Dirección General de Carreteras de la Secretaría de Estado de Infraestructuras y Planificación del Ministerio de Fomento a la Empresa INGENIERÍA Y ECONOMÍA DEL TRANSPORTE. S.A. (INECO) y ESTUDIOS TÉCNICOS Y MEDIOS DE INGENIERÍA, S.L. (ETM INGENIERÍA) (UTE), se ruega que nos faciliten cuanta información crean conveniente y que pueda ser necesaria para la elaboración del citado Estudio Informativo sobre instalaciones e infraestructuras materia de su competencia, tanto existentes como planificadas en dicha zona. Si es posible envíen, preferentemente, la información gráfica (planos) y los textos en formato digital.

Se necesita así mismo disponer de los datos de su red de telefonía aérea y subterránea, así como de su red de fibra eléctrica en la zona de estudio, así como de cualquier instalación auxiliar.

Se remiten con esta carta una colección de planos con la localización de la actuación, y una copia de la acreditación facilitada por la Dirección General de Carreteras en la que se indica que INECO – ETM INGENIERÍA UTE está trabajando en calidad de asistencia técnica para esta empresa pública. Para cualquier consulta o aclaración pueden ponerse en contacto con:

Francisco Javier Amado Plata.  
Ingeniero de Caminos, Canales y Puertos.  
ETM INGENIERIA, S.L.  
C/ Picos de Europa, 9- planta baja.  
10.005 Cáceres.  
Teléfono: 927 23 81 92  
Correo electrónico: [javier@etm-ingenieria.com](mailto:javier@etm-ingenieria.com)

Agradeciéndole de antemano la colaboración prestada, se despide atentamente:



Fdo.: Fco. Javier Amado Plata.

**TELEFÓNICA MÓVILES, S.A.U.**  
**Torrelaguna 64, 2ª Planta**  
**28063.Madrid. Madrid**

Cáceres, a 06 de noviembre de 2007

Asunto: Solicitud de información para la redacción del "ESTUDIO INFORMATIVO: ALTERNATIVAS DE CONEXIÓN ENTRE LA AUTOVÍA TRUJILLO-CÁCERES (A-58) Y LA AUTOVÍA DE LA PLATA (A-66) EN EL ENTORNO DE CÁCERES. PROVINCIA DE CÁCERES".

Muy Sr. Nuestro:

- Para la redacción del "ESTUDIO INFORMATIVO: ALTERNATIVAS DE CONEXIÓN ENTRE LA AUTOVÍA TRUJILLO-CÁCERES (A-58) Y LA AUTOVÍA DE LA PLATA (A-66) EN EL ENTORNO DE CÁCERES. PROVINCIA DE CÁCERES", adjudicado por la Dirección General de Carreteras de la Secretaría de Estado de Infraestructuras y Planificación del Ministerio de Fomento a la Empresa INGENIERÍA Y ECONOMÍA DEL TRANSPORTE. S.A. (INECO) y ESTUDIOS TÉCNICOS Y MEDIOS DE INGENIERÍA, S.L. (ETM INGENIERÍA) (UTE), se ruega que nos faciliten cuanta información crean conveniente y que pueda ser necesaria para la elaboración del citado Estudio Informativo sobre instalaciones e infraestructuras materia de su competencia, tanto existentes como planificadas en dicha zona. Si es posible envíen, preferentemente, la información gráfica (planos) y los textos en formato digital.

Se necesita así mismo disponer de los datos de su red, fundamentalmente las antenas que estén en la zona de estudio, así como de cualquier instalación auxiliar.

Se remiten con esta carta una colección de planos con la localización de la actuación, y una copia de la acreditación facilitada por la Dirección General de Carreteras en la que se indica que INECO – ETM INGENIERÍA UTE está trabajando en calidad de asistencia técnica para esta empresa pública. Para cualquier consulta o aclaración pueden ponerse en contacto con:

Francisco Javier Amado Plata.  
Ingeniero de Caminos, Canales y Puertos.  
ETM INGENIERIA, S.L.  
C/ Picos de Europa, 9- planta baja.  
10.005 Cáceres.  
Teléfono: 927 23 81 92

Correo electrónico: [javier@etm-ingenieria.com](mailto:javier@etm-ingenieria.com)

Agradeciéndole de antemano la colaboración prestada, se despide atentamente:



Fdo.: Fco. Javier Amado Plata.

**RETEVISIÓN**  
**C/ Emisonra s/n**  
**28224.Pozuelo de Alarcón. Madrid**

Cáceres, a 06 de noviembre de 2007

Asunto: Solicitud de información para la redacción del "ESTUDIO INFORMATIVO: ALTERNATIVAS DE CONEXIÓN ENTRE LA AUTOVÍA TRUJILLO-CÁCERES (A-58) Y LA AUTOVÍA DE LA PLATA (A-66) EN EL ENTORNO DE CÁCERES. PROVINCIA DE CÁCERES".

Muy Sr. Nuestro:

- Para la redacción del "ESTUDIO INFORMATIVO: ALTERNATIVAS DE CONEXIÓN ENTRE LA AUTOVÍA TRUJILLO-CÁCERES (A-58) Y LA AUTOVÍA DE LA PLATA (A-66) EN EL ENTORNO DE CÁCERES. PROVINCIA DE CÁCERES", adjudicado por la Dirección General de Carreteras de la Secretaría de Estado de Infraestructuras y Planificación del Ministerio de Fomento a la Empresa INGENIERÍA Y ECONOMÍA DEL TRANSPORTE. S.A. (INECO) y ESTUDIOS TÉCNICOS Y MEDIOS DE INGENIERÍA, S.L. (ETM INGENIERÍA) (UTE), se ruega que nos faciliten cuanta información crean conveniente y que pueda ser necesaria para la elaboración del citado Estudio Informativo sobre instalaciones e infraestructuras materia de su competencia, tanto existentes como planificadas en dicha zona. Si es posible envíen, preferentemente, la información gráfica (planos) y los textos en formato digital.

Se necesita así mismo disponer de los datos de su red, fundamentalmente las canalizaciones y repetidores que estén en zona de estudio, así como de cualquier instalación auxiliar.

Se remiten con esta carta una colección de planos con la localización de la actuación, y una copia de la acreditación facilitada por la Dirección General de Carreteras en la que se indica que INECO – ETM INGENIERÍA UTE está trabajando en calidad de asistencia técnica para esta empresa pública. Para cualquier consulta o aclaración pueden ponerse en contacto con:

Francisco Javier Amado Plata.  
Ingeniero de Caminos, Canales y Puertos.  
ETM INGENIERIA, S.L.  
C/ Picos de Europa, 9- planta baja.  
10.005 Cáceres.  
Teléfono: 927 23 81 92

Correo electrónico: [javier@etm-ingenieria.com](mailto:javier@etm-ingenieria.com)

Agradeciéndole de antemano la colaboración prestada, se despide atentamente:



Fdo.: Fco. Javier Amado Plata.



**IBERDROLA DISTRIBUCIÓN ELÉCTRICA, SAU**  
Dep. Mantenimiento  
Calle Periodista Sánchez Asensio, 1  
10002.Cáceres. Cáceres

Cáceres, a 06 de noviembre de 2007


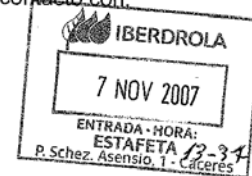
Asunto: Solicitud de información para la redacción del "ESTUDIO INFORMATIVO: ALTERNATIVAS DE CONEXIÓN ENTRE LA AUTOVÍA TRUJILLO-CÁCERES (A-58) Y LA AUTOVÍA DE LA PLATA (A-66) EN EL ENTORNO DE CÁCERES. PROVINCIA DE CÁCERES".

Muy Sr. Nuestro:

- Para la redacción del "ESTUDIO INFORMATIVO: ALTERNATIVAS DE CONEXIÓN ENTRE LA AUTOVÍA TRUJILLO-CÁCERES (A-58) Y LA AUTOVÍA DE LA PLATA (A-66) EN EL ENTORNO DE CÁCERES. PROVINCIA DE CÁCERES", adjudicado por la Dirección General de Carreteras de la Secretaría de Estado de Infraestructuras y Planificación del Ministerio de Fomento a la Empresa INGENIERÍA Y ECONOMÍA DEL TRANSPORTE. S.A. (INECO) y ESTUDIOS TÉCNICOS Y MEDIOS DE INGENIERÍA, S.L. (ETM INGENIERÍA) (UTE), se ruega que nos faciliten cuanta información crean conveniente y que pueda ser necesaria para la elaboración del citado Estudio Informativo sobre instalaciones e infraestructuras materia de su competencia, tanto existentes como planificadas en dicha zona. Si es posible envíen, preferentemente, la información gráfica (planos) y los textos en formato digital.

Se necesita así mismo disponer de los datos de su red, tanto de alta como de media tensión en la zona de estudio, así como de cualquier instalación auxiliar.

Se remiten con esta carta una colección de planos con la localización de la actuación, y una copia de la acreditación facilitada por la Dirección General de Carreteras en la que se indica que INECO – ETM INGENIERÍA UTE está trabajando en calidad de asistencia técnica para esta empresa pública. Para cualquier consulta o aclaración pueden ponerse en contacto con:



**AYUNTAMIENTO DE CÁCERES**  
Departamento de Urbanismo  
Plaza Mayor, 1  
10003.Cáceres. Cáceres

Cáceres, a 06 de noviembre de 2007

Asunto: Solicitud de información para la redacción del "ESTUDIO INFORMATIVO: ALTERNATIVAS DE CONEXIÓN ENTRE LA AUTOVÍA TRUJILLO-CÁCERES (A-58) Y LA AUTOVÍA DE LA PLATA (A-66) EN EL ENTORNO DE CÁCERES. PROVINCIA DE CÁCERES".

Muy Sr. Nuestro:

- Para la redacción del "ESTUDIO INFORMATIVO: ALTERNATIVAS DE CONEXIÓN ENTRE LA AUTOVÍA TRUJILLO-CÁCERES (A-58) Y LA AUTOVÍA DE LA PLATA (A-66) EN EL ENTORNO DE CÁCERES. PROVINCIA DE CÁCERES", adjudicado por la Dirección General de Carreteras de la Secretaría de Estado de Infraestructuras y Planificación del Ministerio de Fomento a la Empresa INGENIERÍA Y ECONOMÍA DEL TRANSPORTE. S.A. (INECO) y ESTUDIOS TÉCNICOS Y MEDIOS DE INGENIERÍA, S.L. (ETM INGENIERÍA) (UTE), se ruega que nos faciliten cuanta información crean conveniente y que pueda ser necesaria para la elaboración del citado Estudio Informativo sobre instalaciones materia de su competencia, tanto existentes como planificadas en dicha zona. Si es posible envíen, preferentemente, la información gráfica (planos) y los textos en formato digital.

Estamos interesados en disponer del Planeamiento Urbanístico de su municipio que actualmente está en vigor, así como aquellos instrumentos de planeamiento que se encuentren actualmente en tramitación. Tanto del planeamiento en vigor como del posible que estén tramitando nos interesa que nos faciliten el texto de la normativa en el que se describen los distintos tipos de suelo contemplados en la clasificación, y los planos de ordenación del municipio, preferente en formato digital. Así mismo nos interesan todos aquellos elementos o desarrollos no contemplados en el Planeamiento Urbanístico que consideren que debemos conocer para la elaboración del Estudio Informativo, y que pudieran verse afectados, como por ejemplo las empresas de distribución de servicios (telefonía, abastecimiento agua, electricidad, etc.).

Se remiten con esta carta una colección de planos con la localización de la actuación, y una copia de la acreditación facilitada por la Dirección General

**DIPUTACIÓN PROVINCIAL DE CÁCERES**  
Plaza de Santa María, s/n  
10071.Cáceres. Cáceres

Cáceres, a 06 de noviembre de 2007

Asunto: Solicitud de información para la redacción del "ESTUDIO INFORMATIVO: ALTERNATIVAS DE CONEXIÓN ENTRE LA AUTOVÍA TRUJILLO-CÁCERES (A-58) Y LA AUTOVÍA DE LA PLATA (A-66) EN EL ENTORNO DE CÁCERES. PROVINCIA DE CÁCERES".

Excmo. Diputación Provincial de  
Cáceres


Entrada Nº. 200710000010011  
07/11/07 13:57:37

Muy Sr. Nuestro:

- Para la redacción del "ESTUDIO INFORMATIVO: ALTERNATIVAS DE CONEXIÓN ENTRE LA AUTOVÍA TRUJILLO-CÁCERES (A-58) Y LA AUTOVÍA DE LA PLATA (A-66) EN EL ENTORNO DE CÁCERES. PROVINCIA DE CÁCERES", adjudicado por la Dirección General de Carreteras de la Secretaría de Estado de Infraestructuras y Planificación del Ministerio de Fomento a la Empresa INGENIERÍA Y ECONOMÍA DEL TRANSPORTE. S.A. (INECO) y ESTUDIOS TÉCNICOS Y MEDIOS DE INGENIERÍA, S.L. (ETM INGENIERÍA) (UTE), se ruega que nos faciliten cuanta información crean conveniente y que pueda ser necesaria para la elaboración del citado Estudio Informativo sobre instalaciones e infraestructuras materia de su competencia, tanto existentes como planificadas en dicha zona. Si es posible envíen, preferentemente, la información gráfica (planos) y los textos en formato digital.

Se remiten con esta carta una colección de planos con la localización de la actuación, y una copia de la acreditación facilitada por la Dirección General de Carreteras en la que se indica que INECO – ETM INGENIERÍA UTE está trabajando en calidad de asistencia técnica para esta empresa pública. Para cualquier consulta o aclaración pueden ponerse en contacto con:

Francisco Javier Amado Plata. Ingeniero de Caminos, Canales y Puertos.  
ETM INGENIERIA, S.L.  
C/ Picos de Europa, 9- planta baja.  
10.005 Cáceres.  
Teléfono: 927 23 81 92  
Correo electrónico: [javier@etm-ingenieria.com](mailto:javier@etm-ingenieria.com)



**MINISTERIO DEL INTERIOR**  
Subdelegación del Gobierno en Cáceres  
Avd. Virgen de La Montaña, 3  
10002.Cáceres. Cáceres

Cáceres, a 06 de noviembre de 2007


Asunto: Solicitud de información para la redacción del "ESTUDIO INFORMATIVO: ALTERNATIVAS DE CONEXIÓN ENTRE LA AUTOVÍA TRUJILLO-CÁCERES (A-58) Y LA AUTOVÍA DE LA PLATA (A-66) EN EL ENTORNO DE CÁCERES. PROVINCIA DE CÁCERES".

Muy Sr. Nuestro:

- Para la redacción del "ESTUDIO INFORMATIVO: ALTERNATIVAS DE CONEXIÓN ENTRE LA AUTOVÍA TRUJILLO-CÁCERES (A-58) Y LA AUTOVÍA DE LA PLATA (A-66) EN EL ENTORNO DE CÁCERES. PROVINCIA DE CÁCERES", adjudicado por la Dirección General de Carreteras de la Secretaría de Estado de Infraestructuras y Planificación del Ministerio de Fomento a la Empresa INGENIERÍA Y ECONOMÍA DEL TRANSPORTE. S.A. (INECO) y ESTUDIOS TÉCNICOS Y MEDIOS DE INGENIERÍA, S.L. (ETM INGENIERÍA) (UTE), se ruega que nos faciliten cuanta información crean conveniente y que pueda ser necesaria para la elaboración del citado Estudio Informativo sobre instalaciones e infraestructuras materia de su competencia, tanto existentes como planificadas en dicha zona. Si es posible envíen, preferentemente, la información gráfica (planos) y los textos en formato digital.

Se remiten con esta carta una colección de planos con la localización de la actuación, y una copia de la acreditación facilitada por la Dirección General de Carreteras en la que se indica que INECO – ETM INGENIERÍA UTE está trabajando en calidad de asistencia técnica para esta empresa pública. Para cualquier consulta o aclaración pueden ponerse en contacto con:

Francisco Javier Amado Plata.  
Ingeniero de Caminos, Canales y Puertos.  
ETM INGENIERIA, S.L.  
C/ Picos de Europa, 9- planta baja.  
10.005 Cáceres.  
Teléfono: 927 23 81 92  
Correo electrónico: [javier@etm-ingenieria.com](mailto:javier@etm-ingenieria.com)



**CORREOS Y TELÉGRAFOS**  
Jefatura Provincial de Cáceres  
Avd. General Primo de Rivera, 1  
10001.Cáceres. Cáceres

Cáceres, a 06 de noviembre de 2007

Asunto: Solicitud de información para la redacción del "ESTUDIO INFORMATIVO: ALTERNATIVAS DE CONEXIÓN ENTRE LA AUTOVÍA TRUJILLO-CÁCERES (A-58) Y LA AUTOVÍA DE LA PLATA (A-66) EN EL ENTORNO DE CÁCERES. PROVINCIA DE CÁCERES".

Muy Sr. Nuestro:

- Para la redacción del "ESTUDIO INFORMATIVO: ALTERNATIVAS DE CONEXIÓN ENTRE LA AUTOVÍA TRUJILLO-CÁCERES (A-58) Y LA AUTOVÍA DE LA PLATA (A-66) EN EL ENTORNO DE CÁCERES. PROVINCIA DE CÁCERES", adjudicado por la Dirección General de Carreteras de la Secretaría de Estado de Infraestructuras y Planificación del Ministerio de Fomento a la Empresa INGENIERÍA Y ECONOMÍA DEL TRANSPORTE. S.A. (INECO) y ESTUDIOS TÉCNICOS Y MEDIOS DE INGENIERÍA, S.L. (ETM INGENIERÍA) (UTE), se ruega que nos faciliten cuanta información crean conveniente y que pueda ser necesaria para la elaboración del citado Estudio Informativo sobre instalaciones e infraestructuras materia de su competencia, tanto existentes como planificadas en dicha zona. Si es posible envíen, preferentemente, la información gráfica (planos) y los textos en formato digital.

Se necesita así mismo disponer de los datos de su red de telégrafos y canalizaciones en la zona de estudio, así como de cualquier instalación auxiliar.

Se remiten con esta carta una colección de planos con la localización de la actuación, y una copia de la acreditación facilitada por la Dirección General de Carreteras en la que se indica que INECO – ETM INGENIERÍA UTE está trabajando en calidad de asistencia técnica para esta empresa pública. Para cualquier consulta o aclaración pueden ponerse en contacto con:

**DIPUTACIÓN PROVINCIAL DE CÁCERES**  
Plaza de Santa María, s/n  
10071.Cáceres. Cáceres

Cáceres, a 05 de mayo de 2008

Asunto: Solicitud de información para la redacción del "ESTUDIO INFORMATIVO: ALTERNATIVAS DE CONEXIÓN ENTRE LA AUTOVÍA TRUJILLO-CÁCERES (A-58) Y LA AUTOVÍA DE LA PLATA (A-66) EN EL ENTORNO DE CÁCERES. PROVINCIA DE CÁCERES".

Muy Sr. Nuestro:

- Para la redacción del "ESTUDIO INFORMATIVO: ALTERNATIVAS DE CONEXIÓN ENTRE LA AUTOVÍA TRUJILLO-CÁCERES (A-58) Y LA AUTOVÍA DE LA PLATA (A-66) EN EL ENTORNO DE CÁCERES. PROVINCIA DE CÁCERES", adjudicado por la Dirección General de Carreteras de la Secretaría de Estado de Infraestructuras y Planificación del Ministerio de Fomento a la Empresa INGENIERÍA Y ECONOMÍA DEL TRANSPORTE. S.A. (INECO) y ESTUDIOS TÉCNICOS Y MEDIOS DE INGENIERÍA, S.L. (ETM INGENIERÍA) (UTE), por ampliación de la zona de estudio, se ruega que nos faciliten cuanta información crean conveniente y que pueda ser necesaria para la elaboración del citado Estudio Informativo sobre instalaciones materia de su competencia, tanto existentes como planificadas en dicha zona. Si es posible envíen, preferentemente, la información gráfica (planos) y los textos en formato digital.

Se remiten con esta carta una colección de planos con la localización de la actuación de la zona de actuación, y una copia de la acreditación facilitada por la Dirección General de Carreteras en la que se indica que INECO – ETM INGENIERÍA UTE está trabajando en calidad de asistencia técnica para esta empresa pública. Para cualquier consulta o aclaración pueden ponerse en contacto con:

Francisco Javier Amado Plata. Ingeniero de Caminos, Canales y Puertos.  
ETM INGENIERIA, S.L.  
C/ Picos de Europa, 9- planta baja.  
10.005 Cáceres.  
Teléfono: 927 23 81 92  
Correo electrónico: [javier@etm-ingenieria.com](mailto:javier@etm-ingenieria.com)

DIPUTACION DE CÁCERES  
Oficina:  
Fecha: 07-05-2008 13:34  
Registro: 2008/6730  
Registro General de Entradas



Subdelegado del Gobierno en Cáceres  
MINISTERIO DEL INTERIOR  
Subdelegación del Gobierno en Cáceres  
Avd. Virgen de La Montaña, 3  
10002.Cáceres. Cáceres

Cáceres, a 05 de mayo de 2008

Asunto: Solicitud de información para la redacción del "ESTUDIO INFORMATIVO: ALTERNATIVAS DE CONEXIÓN ENTRE LA AUTOVÍA TRUJILLO-CÁCERES (A-58) Y LA AUTOVÍA DE LA PLATA (A-66) EN EL ENTORNO DE CÁCERES. PROVINCIA DE CÁCERES".

Muy Sr. Nuestro:

- Para la redacción del "ESTUDIO INFORMATIVO: ALTERNATIVAS DE CONEXIÓN ENTRE LA AUTOVÍA TRUJILLO-CÁCERES (A-58) Y LA AUTOVÍA DE LA PLATA (A-66) EN EL ENTORNO DE CÁCERES. PROVINCIA DE CÁCERES", adjudicado por la Dirección General de Carreteras de la Secretaría de Estado de Infraestructuras y Planificación del Ministerio de Fomento a la Empresa INGENIERÍA Y ECONOMÍA DEL TRANSPORTE. S.A. (INECO) y ESTUDIOS TÉCNICOS Y MEDIOS DE INGENIERÍA, S.L. (ETM INGENIERÍA) (UTE), por ampliación de la zona de estudio, se ruega que nos faciliten cuanta información crean conveniente y que pueda ser necesaria para la elaboración del citado Estudio Informativo sobre instalaciones materia de su competencia, tanto existentes como planificadas en dicha zona. Si es posible envíen, preferentemente, la información gráfica (planos) y los textos en formato digital.

Se remiten con esta carta una colección de planos con la localización de la ampliación de la zona de actuación, y una copia de la acreditación facilitada por la Dirección General de Carreteras en la que se indica que INECO – ETM INGENIERÍA UTE está trabajando en calidad de asistencia técnica para esta empresa pública. Para cualquier consulta o aclaración pueden ponerse en contacto con:

Francisco Javier Amado Plata. Ingeniero de Caminos, Canales y Puertos.  
ETM INGENIERÍA, S.L.  
C/ Picos de Europa, 9- planta baja.  
10.005 Cáceres.  
Teléfono: 927 23 81 92  
Correo electrónico: [javier@etm-ingenieria.com](mailto:javier@etm-ingenieria.com)

CANAL DE ISABEL II  
C/ GARCÍA DE OSMA, 1  
10001.CÁCERES. CÁCERES

Cáceres, a 05 de mayo de 2008

Asunto: Solicitud de información para la redacción del "ESTUDIO INFORMATIVO: ALTERNATIVAS DE CONEXIÓN ENTRE LA AUTOVÍA TRUJILLO-CÁCERES (A-58) Y LA AUTOVÍA DE LA PLATA (A-66) EN EL ENTORNO DE CÁCERES. PROVINCIA DE CÁCERES".

Muy Sr. Nuestro:

- Para la redacción del "ESTUDIO INFORMATIVO: ALTERNATIVAS DE CONEXIÓN ENTRE LA AUTOVÍA TRUJILLO-CÁCERES (A-58) Y LA AUTOVÍA DE LA PLATA (A-66) EN EL ENTORNO DE CÁCERES. PROVINCIA DE CÁCERES", adjudicado por la Dirección General de Carreteras de la Secretaría de Estado de Infraestructuras y Planificación del Ministerio de Fomento a la Empresa INGENIERÍA Y ECONOMÍA DEL TRANSPORTE. S.A. (INECO) y ESTUDIOS TÉCNICOS Y MEDIOS DE INGENIERÍA, S.L. (ETM INGENIERÍA) (UTE), por ampliación de la zona de estudio, se ruega que nos faciliten cuanta información crean conveniente y que pueda ser necesaria para la elaboración del citado Estudio Informativo sobre instalaciones materia de su competencia, tanto existentes como planificadas en dicha zona. Si es posible envíen, preferentemente, la información gráfica (planos) y los textos en formato digital.

Se remiten con esta carta una colección de planos con la localización de la ampliación de la zona de actuación, y una copia de la acreditación facilitada por la Dirección General de Carreteras en la que se indica que INECO – ETM INGENIERÍA UTE está trabajando en calidad de asistencia técnica para esta empresa pública. Para cualquier consulta o aclaración pueden ponerse en contacto con:

Francisco Javier Amado Plata. Ingeniero de Caminos, Canales y Puertos.  
ETM INGENIERÍA, S.L.  
C/ Picos de Europa, 9- planta baja.  
10.005 Cáceres.  
Teléfono: 927 23 81 92  
Correo electrónico: [javier@etm-ingenieria.com](mailto:javier@etm-ingenieria.com)



**CORREOS** BanCORREOS Tu Mejor Opción

CIF: AR3052407 OFICINA: 1000010 - CACFRFS OP C:000468899651

REMITENTE  
D ETH INGENIERIA, S.L. NIF B-10227247

DESTINATARIO  
D TELEFONICA MOVILES, S.A.U.  
C TORRELAEBUNA Nº 64 Piso 2º B6  
Población HERRIÑO  
CP 06063 Provincia HAERIO País ESPAÑA

Carta Certificada  
Fecha: 07/11/2007  
Peso: 26 gr.  
Hora: 20:16  
Importe: 2,55 €

902 197 197 www.correos.es

---

CIF: AR3052407 OFICINA: 1000010 - CACFRFS OP C:000468899652

REMITENTE  
D ETH INGENIERIA, S.L. NIF B-10227247

DESTINATARIO  
D RETEVISION  
C E HISORA S/D.  
Población POZUELO DE ALARCON  
CP 06064 Provincia HAERIO País ESPAÑA

Carta Certificada  
Fecha: 07/11/2007  
Peso: 25 gr.  
Hora: 20:17  
Importe: 2,55 €

902 197 197 www.correos.es

---

CIF: AR3052407 OFICINA: 1000010 - CACFRFS OP C:000468899650

REMITENTE  
D ETH INGENIERIA, S.L. NIF B-10227247

DESTINATARIO  
D TELEFONICA: JETADORA TECNICA DE ZONA OPERATIVO SUR  
C CASTILLO PUEBLA DE ALCOZER. C.T. UNIVERSIDAD Nº 1 Piso 1ª. 2º  
Población BADAJOZ  
CP 06061 Provincia BADAJOZ País ESPAÑA

Carta Certificada  
Fecha: 07/11/2007  
Peso: 25 gr.  
Hora: 20:18  
Importe: 2,55 €

902 197 197 www.correos.es

**CORREOS** BanCORREOS Tu Mejor Opción

CIF: AR3052407 OFICINA: 1000010 - CACFRFS OP C:000468899653

REMITENTE  
D ETH INGENIERIA, S.L. NIF B-10227247

DESTINATARIO  
D AYUNTAMIENTO DE TORREORGAZA  
C EL MORAL Nº 1 Piso  
Población TORREORGAZA  
CP 06061 Provincia CACERES País ESPAÑA

Carta Certificada  
Fecha: 07/11/2007  
Peso: 26 gr.  
Hora: 20:19  
Importe: 2,55 €

902 197 197 www.correos.es

---

CIF: AR3052407 OFICINA: 1000010 - CACFRFS OP C:000468899652

REMITENTE  
D ETH INGENIERIA, S.L. NIF B-10227247

DESTINATARIO  
D JUNTA EXTREMADURA. C. INDUSTRIA, ENERGIA Y MEDIO AMBIENTE  
C AVD. PORTUGAL S/N  
Población MERIDA  
CP 06060 Provincia BADAJOZ País ESPAÑA

Carta Certificada  
Fecha: 07/11/2007  
Peso: 25 gr.  
Hora: 20:19  
Importe: 2,55 €

902 197 197 www.correos.es

---

CIF: AR3052407 OFICINA: 1000010 - CACFRFS OP C:000468899651

REMITENTE  
D ETH INGENIERIA, S.L. NIF B-10227247

DESTINATARIO  
D AYUNTAMIENTO DE SIERRA DE FUENTES  
C PLAZA DE ESPAÑA Nº 1 Piso  
Población SIERRA DE FUENTES  
CP 06061 Provincia CACERES País ESPAÑA

Carta Certificada  
Fecha: 07/11/2007  
Peso: 26 gr.  
Hora: 20:19  
Importe: 2,55 €

902 197 197 www.correos.es





**CORREOS** BanCORREOS Tu Mejor Opción

CIF: AR3052407 OFICINA: 1000010 - CACFRFS OP C:00048889649

REMITENTE: DETH INGENIERIA, S.L. NIF B-10227247

DESTINATARIO: CONFEDERACION HIDROGRAFICA DEL TAGO  
C/ AVD. PORTUGAL Nº 81 Piso  
Población: MADRID País: ESPAÑA CP: 28011 Provincia: MADRID

Carta Certificada  
Fecha: 07/11/2007  
Peso: 26 gr.  
Hora: 20:14  
Importe: 2,55 €

ESPACIO A RELLENAR POR CORREOS

MODALIDAD CLASE

Carta  Paquete Postal  Paquete Azul  PESO [ ] grs

Urgente  Reembolso Internacional  Importe [ ] €

Aviso de Recibo  Asegurada  Importe [ ] €

902 197 197 www.correos.es SAP 40032 / Ganbols-2007

---

**CORREOS** BanCORREOS Tu Mejor Opción

CIF: AR3052407 OFICINA: 1000010 - CACFRFS OP C:00048889657

REMITENTE: DETH INGENIERIA, S.L. NIF B-10227247

DESTINATARIO: MINISTERIO DEFENSA. SECR. ESTADO DEFENSA. Div. Gen. Infraestruct.  
C/ PASEO DE LA CASTELLANA Nº 109 Piso  
Población: MADRID País: ESPAÑA CP: 28011 Provincia: MADRID

Carta Certificada  
Fecha: 07/11/2007  
Peso: 25 gr.  
Hora: 20:15  
Importe: 2,55 €

ESPACIO A RELLENAR POR CORREOS

MODALIDAD CLASE

Carta  Paquete Postal  Paquete Azul  PESO [ ] grs

Urgente  Reembolso Internacional  Importe [ ] €

Aviso de Recibo  Asegurada  Importe [ ] €

902 197 197 www.correos.es SAP 40032 / Ganbols-2007

---

**CORREOS** BanCORREOS Tu Mejor Opción

CIF: AR3052407 OFICINA: 1000010 - CACFRFS OP C:00048889658

REMITENTE: DETH INGENIERIA, S.L. NIF B-10227247

DESTINATARIO: GAS EXTREMADURA, S.A. DEPART. PROYECTOS Y OBRAS  
C/ ANTONIO DE NEBRIFA Nº 8 Piso A  
Población: BADAJOS País: ESPAÑA CP: 06100 Provincia: BADAJOS

Carta Certificada  
Fecha: 07/11/2007  
Peso: 25 gr.  
Hora: 20:16  
Importe: 2,55 €

ESPACIO A RELLENAR POR CORREOS

MODALIDAD CLASE

Carta  Paquete Postal  Paquete Azul  PESO [ ] grs

Urgente  Reembolso Internacional  Importe [ ] €

Aviso de Recibo  Asegurada  Importe [ ] €

902 197 197 www.correos.es SAP 40032 / Ganbols-2007

**CORREOS** BanCORREOS Tu Mejor Opción

CIF: AR3052407 OFICINA: 1000010 - CACFRFS OP C:00048889650

REMITENTE: DETH INGENIERIA, S.L. NIF B-10227247

DESTINATARIO: JUNTA EXTREMADURA. CULTURA Y TURISMO. D.G. Patrimonio  
C/ ALHENDRALEJO Nº 14 Piso  
Población: MERIDA País: ESPAÑA CP: 06100 Provincia: BADAJOS

Carta Certificada  
Fecha: 07/11/2007  
Peso: 25 gr.  
Hora: 20:12  
Importe: 2,55 €

ESPACIO A RELLENAR POR CORREOS

MODALIDAD CLASE

Carta  Paquete Postal  Paquete Azul  PESO [ ] grs

Urgente  Reembolso Internacional  Importe [ ] €

Aviso de Recibo  Asegurada  Importe [ ] €

902 197 197 www.correos.es SAP 40032 / Ganbols-2007

---

**CORREOS** BanCORREOS Tu Mejor Opción

CIF: AR3052407 OFICINA: 1000010 - CACFRFS OP C:00048889656

REMITENTE: DETH INGENIERIA, S.L. NIF B-10227247

DESTINATARIO: MINISTERIO FOMENTO. D.G. FERROCARRILES. Subd. Gen. Planes y Proyectos  
C/ PLAZA DE LOS SAGRADOS CORAZONES Nº 7 Piso  
Población: MADRID País: ESPAÑA CP: 28011 Provincia: MADRID

Carta Certificada  
Fecha: 07/11/2007  
Peso: 25 gr.  
Hora: 20:14  
Importe: 2,55 €

ESPACIO A RELLENAR POR CORREOS

MODALIDAD CLASE

Carta  Paquete Postal  Paquete Azul  PESO [ ] grs

Urgente  Reembolso Internacional  Importe [ ] €

Aviso de Recibo  Asegurada  Importe [ ] €

902 197 197 www.correos.es SAP 40032 / Ganbols-2007

---

**CORREOS** BanCORREOS Tu Mejor Opción

CIF: AR3052407 OFICINA: 1000010 - CACFRFS OP C:00048889658

REMITENTE: DETH INGENIERIA, S.L. NIF B-10227247

DESTINATARIO: DREC, S.A. DEPART. MANTENIMIENTO LINEAS  
C/ DEL CONDE DE LOS AGZANES Nº 177 Piso  
Población: ALCOBENDAS País: ESPAÑA CP: 28019 Provincia: MADRID

Carta Certificada  
Fecha: 07/11/2007  
Peso: 26 gr.  
Hora: 20:15  
Importe: 2,55 €

ESPACIO A RELLENAR POR CORREOS

MODALIDAD CLASE

Carta  Paquete Postal  Paquete Azul  PESO [ ] grs

Urgente  Reembolso Internacional  Importe [ ] €

Aviso de Recibo  Asegurada  Importe [ ] €

902 197 197 www.correos.es SAP 40032 / Ganbols-2007

**CORREOS** BanCORREOS Tu Mejor Opción

Esquema para el código de barras

CIF: A83052407 OFICINA: 1000010 - CACERES OP CD00488899655

**REMITENTE**  
D. E.T.M. INGENIERIA S.L. NIF B-10227247

**DESTINATARIO**  
D. JUNTA EXTREMADURA. C. AGRICULTURA Y O. RURAL  
C/ AVD. PORTUGAL S/N N° Piso  
Población HERIDA  
CP 06800 Provincia BADAJOS País ESPAÑA

Carta Certificada  
Fecha: 07/11/2007  
Peso: 26 gr.  
Hora: 20:14  
Importe: 2,55 €

ESPCIO A RELLENAR POR CORREOS

MODALIDAD	Carta	Paquete Postal	PESO	grs
	Paquete Azul			
CLASE	Urgente	Reembolso Internacional	Importe	€
	Aviso de Recibo	Asegurada	Importe	€

902 197 197 www.correos.es

**CORREOS** BanCORREOS Tu Mejor Opción

Esquema para el código de barras

CIF: A83052407 OFICINA: 1000010 - CACERES OP CD00488899654

**REMITENTE**  
D. E.T.M. INGENIERIA S.L. NIF B-10227247

**DESTINATARIO**  
D. AYUNTAMIENTO DE HALPARTIDA DE CACERES  
C/ PLAZA MAYOR N° 30 Piso  
Población HALPARTIDA DE CACERES  
CP 110910 Provincia CACERES País ESPAÑA

Carta Certificada  
Fecha: 07/11/2007  
Peso: 25 gr.  
Hora: 20:13  
Importe: 2,55 €

ESPCIO A RELLENAR POR CORREOS

MODALIDAD	Carta	Paquete Postal	PESO	grs
	Paquete Azul			
CLASE	Urgente	Reembolso Internacional	Importe	€
	Aviso de Recibo	Asegurada	Importe	€

902 197 197 www.correos.es

**CORREOS**

ESPCIO PARA CÓDIGO DE BARRAS

CIF: A83052407 OFICINA: 1000010 - CACERES OP CD00513035420

**REMITENTE**  
D. E.T.M. INGENIERIA S.L. NIF B-10227247

**DESTINATARIO**  
D. MINISTERIO DE MEDIO AMBIENTE (CONFEDERACION DEL TAJO)  
C/ AVENIDA PORTUGAL n° 81 piso  
Población MADRID  
C. P. 28011 Prov. MADRID País

Carta Certificada  
Fecha: 08/05/2008  
Peso: 31 gr.  
Hora: 12:38  
Importe: 2,56 €

ESPCIO A RELLENAR POR CORREOS

MODALIDAD	Carta	Paquete Postal	PESO	grs
	Sacas M	Paquete Azul		
CLASE	Urgente	Reembolso Internacional	Importe	€
	Aviso de Recibo	Asegurada	Importe	€

902 197 197 INTERNET www.correos.es

**CORREOS**

ESPCIO PARA CÓDIGO DE BARRAS

CIF: A83052407 OFICINA: 1000010 - CACERES OP CD00513035418

**REMITENTE**  
D. E.T.M. INGENIERIA S.L. NIF B-10227247

**DESTINATARIO**  
D. JUNTA DE EXTREMADURA (CONSEJERIA DE AGRICULTURA)  
C/ AVENIDA DE PORTUGAL S/N n° piso  
Población HERIDA  
C. P. 06800 Prov. BADAJOS País

Carta Certificada  
Fecha: 08/05/2008  
Peso: 31 gr.  
Hora: 12:38  
Importe: 2,56 €

ESPCIO A RELLENAR POR CORREOS

MODALIDAD	Carta	Paquete Postal	PESO	grs
	Sacas M	Paquete Azul		
CLASE	Urgente	Reembolso Internacional	Importe	€
	Aviso de Recibo	Asegurada	Importe	€

902 197 197 INTERNET www.correos.es

**CORREOS**

ESPCIO PARA CÓDIGO DE BARRAS

CIF: A83052407 OFICINA: 1000010 - CACERES OP CD00513035418

**REMITENTE**  
D. E.T.M. INGENIERIA S.L. NIF B-10227247

**DESTINATARIO**  
D. JUNTA DE EXTREMADURA (CONSEJERIA DE CULTURA)  
C/ ALMENDRALES n° 14 piso  
Población HERIDA  
C. P. 06800 Prov. BADAJOS País

Carta Certificada  
Fecha: 08/05/2008  
Peso: 31 gr.  
Hora: 12:37  
Importe: 2,56 €

ESPCIO A RELLENAR POR CORREOS

MODALIDAD	Carta	Paquete Postal	PESO	grs
	Sacas M	Paquete Azul		
CLASE	Urgente	Reembolso Internacional	Importe	€
	Aviso de Recibo	Asegurada	Importe	€

902 197 197 INTERNET www.correos.es

**CORREOS** ESPACIO PARA CÓDIGO DE BARRAS

CIF:A83052407 OFICINA: 1000010 - CACERES OP CD00513035417 SAP 400232

**REMITENTE**  
D. E.T.M. INGENIERIA S.L. NIF B-10227247

**DESTINATARIO**  
D. JUNTA DE EXTREMADURA (MEDIO AMBIENTE)  
C. AVENIDA DE PORTUGAL S/N n° piso  
Población MERIDA  
C.P. 061800 Prov. BADAJOZ País

Carta Certificada  
Fecha: 08/05/2008  
Peso: 31 gr.  
Hora: 12:37  
Importe: 2,56 €

MODALIDAD CLASE  Carta  Paquete Postal  Sacas M  Paquete Azul  Reembolso Internacional

Urgente  Aviso de Recibo  Asegurada

IMPORTE €

Vasform, S.L. - 2006

---

**CORREOS** ESPACIO PARA CÓDIGO DE BARRAS

CIF:A83052407 OFICINA: 1000010 - CACERES OP CD00513035416 SAP 400232

**REMITENTE**  
D. E.T.M. INGENIERIA S.L. NIF B-10227247

**DESTINATARIO**  
D. AYUNTAMIENTO DE MALPARTIDA DE CACERES  
C. PLAZA MAYOR n° 30 piso  
Población MALPARTIDA DE CACERES  
C.P. 10910 Prov. CACERES País

Carta Certificada  
Fecha: 08/05/2008  
Peso: 30 gr.  
Hora: 12:36  
Importe: 2,56 €

MODALIDAD CLASE  Carta  Paquete Postal  Sacas M  Paquete Azul  Reembolso Internacional

Urgente  Aviso de Recibo  Asegurada

IMPORTE €

Vasform, S.L. - 2006

---

**CORREOS** ESPACIO PARA CÓDIGO DE BARRAS

CIF:A83052407 OFICINA: 1000010 - CACERES OP CD00513035415 SAP 400232

**REMITENTE**  
D. E.T.M. INGENIERIA S.L. NIF B-10227247

**DESTINATARIO**  
D. TELEFÓNICA  
C. CASTILLO PUEBLA DE ALGOCER n° 1 piso  
Población BADAJOZ  
C.P. 061006 Prov. BADAJOZ País

Carta Certificada  
Fecha: 08/05/2008  
Peso: 32 gr.  
Hora: 12:35  
Importe: 2,56 €

MODALIDAD CLASE  Carta  Paquete Postal  Sacas M  Paquete Azul  Reembolso Internacional

Urgente  Aviso de Recibo  Asegurada

IMPORTE €

Vasform, S.L. - 2006

**CORREOS** ESPACIO PARA CÓDIGO DE BARRAS

CIF:A83052407 OFICINA: 1000010 - CACERES OP CD00513035413 SAP 400232

**REMITENTE**  
D. E.T.M. INGENIERIA S.L. NIF B-10227247

**DESTINATARIO**  
D. MINISTERIO DE DEFENSA  
C. PASEO DE LA CASTELLANA n° 109 piso  
Población MADRID  
C.P. 28071 Prov. MADRID País

Carta Certificada  
Fecha: 08/05/2008  
Peso: 31 gr.  
Hora: 12:34  
Importe: 2,56 €

MODALIDAD CLASE  Carta  Paquete Postal  Sacas M  Paquete Azul  Reembolso Internacional

Urgente  Aviso de Recibo  Asegurada

IMPORTE €

Vasform, S.L. - 2006

**CORREOS** ESPACIO PARA CÓDIGO DE BARRAS

CIF:A83052407 OFICINA: 1000010 - CACERES OP CD00513035414 SAP 400232

**REMITENTE**  
D. E.T.M. INGENIERIA S.L. NIF B-10227247

**DESTINATARIO**  
D. GAS EXTREMADURA S.A.  
C. ANTONIO DE NEBRISA n° 8 piso A  
Población BADAJOZ  
C.P. 06006 Prov. BADAJOZ País

Carta Certificada  
Fecha: 08/05/2008  
Peso: 31 gr.  
Hora: 12:35  
Importe: 2,56 €

MODALIDAD CLASE  Carta  Paquete Postal  Sacas M  Paquete Azul  Reembolso Internacional

Urgente  Aviso de Recibo  Asegurada

IMPORTE €

Vasform, S.L. - 2006

AVISO

ESPACIO PARA CÓDIGO DE BARRAS

CIF:A83052407 OFICINA: 1000010 - CACERES OP CD00513035430 SAP 400232

**REMITENTE**  
D. Z.T.M. INGENIERIA S.L. NIF B-10227247

**DESTINATARIO**  
D. AYUNTAMIENTO DE TORREORGAZ  
C/ EL MORAL n° 1 piso  
Población TORREORGAZ  
C.P. 10182 Prov. CACERES País

Carta Certificada  
Fecha: 08/05/2008  
Peso: 31 gr.  
Hora: 12:33  
Importe: 2,56 €  
Sello de fechas o validación mecánica

ESPACIO A RELLENAR POR CORREOS

MODALIDAD	CLASE	PESO
<input type="checkbox"/> Carta	<input type="checkbox"/> Paquete Postal	grs.
<input type="checkbox"/> Sacas M	<input type="checkbox"/> Paquete Azul	
<input type="checkbox"/> Urgente	<input checked="" type="checkbox"/> Reembolso Internacional	IMPORTE €
<input type="checkbox"/> Aviso de Recibo	<input type="checkbox"/> Asegurada	IMPORTE €

Vasform, S.L. - 2006

AVISO

ESPACIO PARA CÓDIGO DE BARRAS

CIF:A83052407 OFICINA: 1000010 - CACERES OP CD00513035429 SAP 400232

**REMITENTE**  
D. Z.T.M. INGENIERIA S.L. NIF B-10227247

**DESTINATARIO**  
D. JUNTA DE EXTREMADURA (CONSEJERIA FOMENTO)  
C. PASEO DE ROMA S/N n° piso  
Población MERIDA  
C.P. 06800 Prov. BADAJOZ País

Carta Certificada  
Fecha: 08/05/2008  
Peso: 31 gr.  
Hora: 12:32  
Importe: 2,56 €  
Sello de fechas o validación mecánica

ESPACIO A RELLENAR POR CORREOS

MODALIDAD	CLASE	PESO
<input type="checkbox"/> Carta	<input type="checkbox"/> Paquete Postal	grs.
<input type="checkbox"/> Sacas M	<input type="checkbox"/> Paquete Azul	
<input type="checkbox"/> Urgente	<input checked="" type="checkbox"/> Reembolso Internacional	IMPORTE €
<input type="checkbox"/> Aviso de Recibo	<input type="checkbox"/> Asegurada	IMPORTE €

Vasform, S.L. - 2006



DOCUMENTACIÓN RECIBIDA

Ministerio de Defensa.



MINISTERIO DE DEFENSA

O F I C I O

S/REF.: Escrito de fecha 6-11-2007  
N/REF.: 342/UP-3 / 10 000 000 0186  
FECHA: Madrid, a 22 de noviembre de 2.007

ASUNTO: "ESTUDIO INFORMATIVO: ALTERNATIVAS DE CONEXIÓN ENTRE LA AUTOVÍA TRUJILLO-CÁCERES (A-58) Y LA AUTOVÍA DE LA PLATA (A-66) EN EL ENTORNO DE CÁCERES. PROVINCIA DE CÁCERES"

ANEXO

DESTINATARIO **ETM INGENIERÍA, S.L.**  
**c/ Picos de Europa, 9, planta baja – 10.005 CÁCERES**



SECRETARÍA DE ESTADO DE DEFENSA  
DIRECCIÓN GENERAL DE INFRAESTRUCTURA

SUBDIRECCIÓN GENERAL DE PATRIMONIO

En relación con el tema reseñado en el "Asunto", se comunica que la documentación remitida por su carta de fecha 6 de noviembre, se ha trasladado para informe al Ejército de Tierra y al Ejército del Aire, ya que podría afectar a las propiedades denominadas "Centro de Comunicaciones VHF y Radiofaros VOR y OM" y al CIMOV nº 1 de Cáceres y a su posible ampliación.

En el momento que se reciban dichos informes, se comunicarán a esa empresa.

EL SUBDIRECTOR GENERAL  
  
José Manuel Gordillo Álvarez Valdés

PASEO DE LA CASTELLANA, 109  
28071 – MADRID  
TEL.: 91 395 57 28  
FAX: 91 395 51 29



MINISTERIO DE DEFENSA


O F I C I O

S/REF.: Escrito de fecha 6-11-2007  
N/REF.: 342/UP-3 / 10 000 000 0186  
FECHA: Madrid, a 11 de febrero de 2.008

ASUNTO: "ESTUDIO INFORMATIVO: ALTERNATIVAS DE CONEXIÓN ENTRE LA AUTOVÍA TRUJILLO-CÁCERES (A-58) Y LA AUTOVÍA DE LA PLATA (A-66) EN EL ENTORNO DE CÁCERES. PROVINCIA DE CÁCERES"

ANEXO

DESTINATARIO **ETM INGENIERÍA, S.L.**  
**c/ Picos de Europa, 9, planta baja – 10.005 CÁCERES**



SECRETARÍA DE ESTADO DE DEFENSA

DIRECCIÓN GENERAL DE INFRAESTRUCTURA

SUBDIRECCIÓN GENERAL DE PATRIMONIO

En relación con el tema reseñado en el "Asunto", adjunto se remite para los efectos oportunos el informe emitido por el Ejército del Aire.

EL SUBDIRECTOR GENERAL  
  
José Manuel Gordillo Álvarez Valdés

**etm** C.I.F.: B-10227247  
INGENIERÍA

18 FEB 2008

ENTRADA SALIDA  
Firma:

PASEO DE LA CASTELLANA, 109  
28071 – MADRID  
TEL.: 91 395 57 28  
FAX: 91 395 51 29



MINISTERIO DE DEFENSA

(T)

EJÉRCITO DEL AIRE  
ESTADO MAYOR  
DIVISIÓN DE LOGÍSTICA

ESTADO MAYOR DEL AIRE  
SECRETARÍA GENERAL  
28 ENE. 2008  
REGISTRO DE SALIDA  
NUMERO: 875

EMA/DIVISIÓN DE LOGÍSTICA	
Salida nº	152 de 25/01/08
SERMAT	
SEINF	
SERPER	
SERFIN	
SECADM	

**O F I C I O**

S/REF.: 342/UP-3 / 10 000 000 0186 de 22.11.2007  
N/REF.: SEINF-2.3/107.12  
FECHA: Madrid, 23 de enero de 2008  
ASUNTO: CONEXIONES AUTOVÍAS A-58 Y A-66 EN PROVINCIA DE CÁCERES  
ANEXO: Documentación Empresa ETM INGENIERÍA  
DESTINATARIO: EXCMO. SR. DIRECTOR GENERAL DE INFRAESTRUCTURA DE LA DEFENSA

D.G. INFRAESTRUCTURAS Y COMUNICACIONES		
OD	ACCIÓN	CONDICIÓN
SP	✓	
PC		
TS		
QIED		
LABINGE		
SMC		
INTERVENCIÓN		

En contestación a escrito de S/REF., se informa que las servidumbres del Centro de Comunicaciones VHF y Radiofaros VOR, NDB de Cáceres, según lo estipulado en el artº 3º del Real Decreto 2274/1986 de fecha 25 de septiembre (se adjunta copia), son competencia del Ministerio de Fomento (antiguo Ministerio de Transporte Turismo y Comunicaciones).

EL GENERAL SEGUNDO JEFE INTERINO DEL E.M. DEL EJÉRCITO DEL AIRE  
  
- Juan Luis Abad Cellini -

CUARTEL GENERAL DEL E.A.  
REGISTRO GENERAL  
29 ENE. 2008  
SALIDA

ROMERO ROBLEDO 8  
28008 MADRID  
TEL.: 915034228 -SCTM: 8124228  
FAX: 915034436 -SCTM: 8124436

§ 202. Real Decreto 2274/1986, de 25 de septiembre, por el que se actualizan las servidumbres de las instalaciones radioeléctricas de ayuda a la navegación aérea VOR, NDB y centro de comunicaciones de VHF/UHF y se establecen las correspondientes a la instalación DME en Cáceres (BOE núm. 261, de 31 de octubre de 1986).

La Ley 48/1960, de 21 de julio, sobre navegación aérea, al regular las servidumbres de los aeropuertos y las instalaciones de ayuda a la navegación aérea, establece en el artículo 51, que la naturaleza y extensión de dichos gravámenes se determinarán mediante Decreto, acordado en Consejo de Ministros, conforme a las disposiciones vigentes en cada momento sobre tales servidumbres.

Las servidumbres de las instalaciones radioeléctricas de ayuda a la navegación aérea NDB y VOR y centro de comunicaciones de VHF/UHF de Cáceres fueron establecidas por Decreto 3324/1971, de 23 de diciembre («Boletín Oficial del Estado» número 15, de 18 de enero), de acuerdo con los preceptos de la legislación vigente en aquel momento. Posteriormente se asoció un equipo medidor de distancia DME a la instalación VOR.

La promulgación del Decreto 584/1972, de 24 de febrero, de servidumbres aeronáuticas y su necesaria aplicación, obliga a actualizar las de aquellas instalaciones que como el NDB, VOR y centro de comunicaciones de VHF/UHF las tenían establecidas y al mismo tiempo establecer las correspondientes al equipo medidor de distancia DME.

En su virtud, a propuesta de los Ministros de Defensa y de Transportes, Turismo y Comunicaciones, de conformidad con lo previsto por el Real Decreto-ley 12/1978, de 27 de abril, y previa deliberación del Consejo de Ministros en su reunión del día 25 de septiembre de 1986,

DISPONGO:

**Artículo 1.º**

De acuerdo con lo dispuesto en el artículo 51 de la Ley 48/1960, de 21 de julio, sobre navegación aérea; Real Decreto-ley 12/1978, de 27 de abril, y de conformidad con lo estipulado en el artículo 27 del Decreto 584/1972, de 24 de febrero, de servidumbres aeronáuticas, se actualizan las correspondientes a las instalaciones radioeléctricas VOR/DME, NDB y centro de comunicaciones VHF/UHF en Cáceres.

**Artículo 2.º**

A efectos de aplicación de las servidumbres indicadas en el artículo anterior, y del establecimiento de las restricciones

a que hace referencia el capítulo II del Decreto precitado 584/1972, de 24 de febrero, las instalaciones radioeléctricas NDB y VOR/DME de Cáceres se clasifican en el grupo segundo «Ayudas a la Navegación Aérea» y la instalación del centro de comunicaciones de VHF/UHF de Cáceres se clasifica en el grupo primero «Comunicaciones». A continuación se relacionan las citadas instalaciones, indicándose la situación por coordenadas geográficas (meridiano de Greenwich) y elevación en metros sobre el nivel del mar de sus puntos de referencia.

Radiofaro omnidireccional de muy alta frecuencia y medidor de distancia (VOR/DME). Latitud norte, 39º 31' 33"; Longitud oeste (Meridiano de Greenwich), 6º 26' 0". Elevación, 420 metros.

Radiofaro no direccional (NDB). Latitud norte, 39º 31' 51"; Longitud oeste (Meridiano de Greenwich), 6º 25' 41". Elevación, 412 metros.

Centro de comunicaciones de VHF/UHF. Latitud norte, 39º 31' 47". Longitud oeste (Meridiano de Greenwich), 6º 25' 54". Elevación, 413 metros.

**Artículo 3.º**

Para conocimiento y cumplimiento de los Organismos interesados y mencionados en las citadas disposiciones, el Ministerio de Transportes, Turismo y Comunicaciones, de acuerdo con el artículo 28 del Decreto 584/1972, de 24 de febrero, así como con lo dispuesto por el Real Decreto-ley 12/1978, de 27 de abril, remitirá al Gobierno Civil de la Provincia, para su curso a los Ayuntamientos afectados, la documentación y planos descriptivos de las referidas servidumbres sin que, de acuerdo con lo indicado en el artículo 29 del citado Decreto, los Organismos del Estado, así como los de cualquiera de las restantes Administraciones Públicas, puedan autorizar construcciones, instalaciones o plantaciones en los espacios y zonas señalados sin previa resolución favorable del Ministerio de Transportes, Turismo y Comunicaciones, al que corresponden además las facultades de inspección y vigilancia en relación exclusiva al cumplimiento de las resoluciones adoptadas en cada caso concreto.

Dado en Madrid a 25 de septiembre de 1986.



MINISTERIO DE DEFENSA

MINISTERIO DE DEFENSA  
REGISTRO DICCIONARIO  
26 MAY 2008  
Nº DE 6113

SECRETARÍA DE ESTADO DE DEFENSA  
DIRECCIÓN GENERAL DE INFRAESTRUCTURA  
SUBDIRECCIÓN GENERAL DE PATRIMONIO

O F I C I O

S/REF.: Escrito de fecha 5-05-2008  
N/REF.: 342UP-3 / 10 000 000 0186  
FECHA: Madrid, a 23 de mayo de 2008  
ASUNTO: "ESTUDIO INFORMATIVO: ALTERNATIVAS DE CONEXIÓN ENTRE LA AUTOVÍA TRUJILLO-CÁCERES (A-58) Y LA AUTOVÍA DE LA PLATA (A-66) EN EL ENTORNO DE CÁCERES. PROVINCIA DE CÁCERES"  
ANEXO: Documentación  
DESTINATARIO: **ETM INGENIERÍA, S.L.**  
c/ Picos de Europa, 9, planta baja - 10.005 CÁCERES

En relación con el tema reseñado en el "Asunto", adjunto se remite para su conocimiento el informe emitido por el Ejército del Aire en relación con la propiedad denominada "Centro de Comunicaciones VHF y Radiofaros VOR Y OM".

No obstante, se está en espera de recibir el informe del Ejército de Tierra sobre su posible incidencia en el CIMOV nº 1 de Cáceres.

EL SUBDIRECTOR GENERAL  
José Manuel Gordillo Álvarez Valdés

PASEO DE LA CASTELLANA, 109  
28071 - MADRID  
TEL.: 91 395 57 28  
FAX: 91 395 51 29



MINISTERIO DE DEFENSA



EJÉRCITO DEL AIRE  
ESTADO MAYOR  
DIVISIÓN DE LOGÍSTICA

ESTADO MAYOR DEL AIRE  
SECRETARÍA GENERAL

28 ENE. 2008

REGISTRO DE SALIDA  
NUMERO: 875

EMA/DIVISIÓN DE LOGÍSTICA	
Salida nº	152 de 25/01/08
SERMAT	
SEINF	
SERPER	
SERFIN	
SECADM	

O F I C I O

S/REF.: 342UP-3 / 10 000 000 0186 de 22.11.2007  
N/REF.: SEINF- 2.3/107.12  
FECHA: Madrid, 23 de enero de 2008  
ASUNTO: CONEXIONES AUTOVÍAS A-58 Y A-66 EN PROVINCIA DE CÁCERES  
ANEXO: Documentación Empresa ETM INGENIERÍA  
DESTINATARIO: EXCMO. SR. DIRECTOR GENERAL DE INFRAESTRUCTURA DE LA DEFENSA

D.G. INFRAESTRUCTURA		
OD	ACCIÓN	CONOC.
SP		
PC	✓	
TS		
GIED		
LABINGE		
SMC		
INTERVENCIÓN		

En contestación a escrito de S/REF., se informa que las servidumbres del Centro de Comunicaciones VHF y Radiofaros VOR, NDB de Cáceres, según lo estipulado en el artº 3º del Real Decreto 2274/1986 de fecha 25 de septiembre (se adjunta copia), son competencia del Ministerio de Fomento (antiguo Ministerio de Transporte Turismo y Comunicaciones).



EL GENERAL SEGUNDO JEFE INTERINO DEL E.M. DEL EJÉRCITO DEL AIRE

*[Signature]*

- Juan Luis Abad Cellini -

CUARTEL GENERAL DEL E.A.  
REGISTRO GENERAL  
29 ENE. 2008  
SALIDA

ROMERO ROBLEDO 8  
28008 MADRID  
TEL.: 915034228 -SCTM: 8124228  
FAX: 915034436 -SCTM: 8124436



MINISTERIO DE DEFENSA

EJÉRCITO DE TIERRA

INSPECCIÓN GENERAL DEL EJÉRCICO  
PRIMERA SUBINSPECCIÓN GENERAL  
OFICINA DELEGA DE CÁCERES  
COMANDANTE MILITAR

**O F I C I O**

S/REF. N/REF. FECHA ASUNTO DESTINATARIO

FH / Propiedades  
09 de junio de 2006  
INFORME SOBRE ESTUDIO INFORMATIVO: ALTERNATIVAS DE CONEXIÓN ENTRE LA LÍNEA AUTOVIA TRUJILLO-CACERES Y LA AUTOVÍA DE LA PLATA  
ETM INGENIERÍA, S.L. A/A D. Francisco Javier Amado Plata. C/ Picos de Europa, 9, Planta Baja. 10.005. CÁCERES.

REGISTRO DE SALIDA  
N.º 145 077

Adjunto remito a Vd. croquis catastrales de las fincas que forman actualmente el Acuartelamiento de Santa Ana, así como las zonas previstas de ampliación del mismo para la implantación de un Regimiento de Ingenieros conforme a las previsiones del Real Decreto 416/2006, con la finalidad de que dicha información gráfica sea tenida en cuenta a la hora de redactar el Estudio Informativo: Alternativas de conexión entre la Autovía Trujillo – Cáceres (A-58) y la Autovía de la Plata (A-66) en el entorno de Cáceres.

EL CORONEL COMANDANTE MILITAR.-



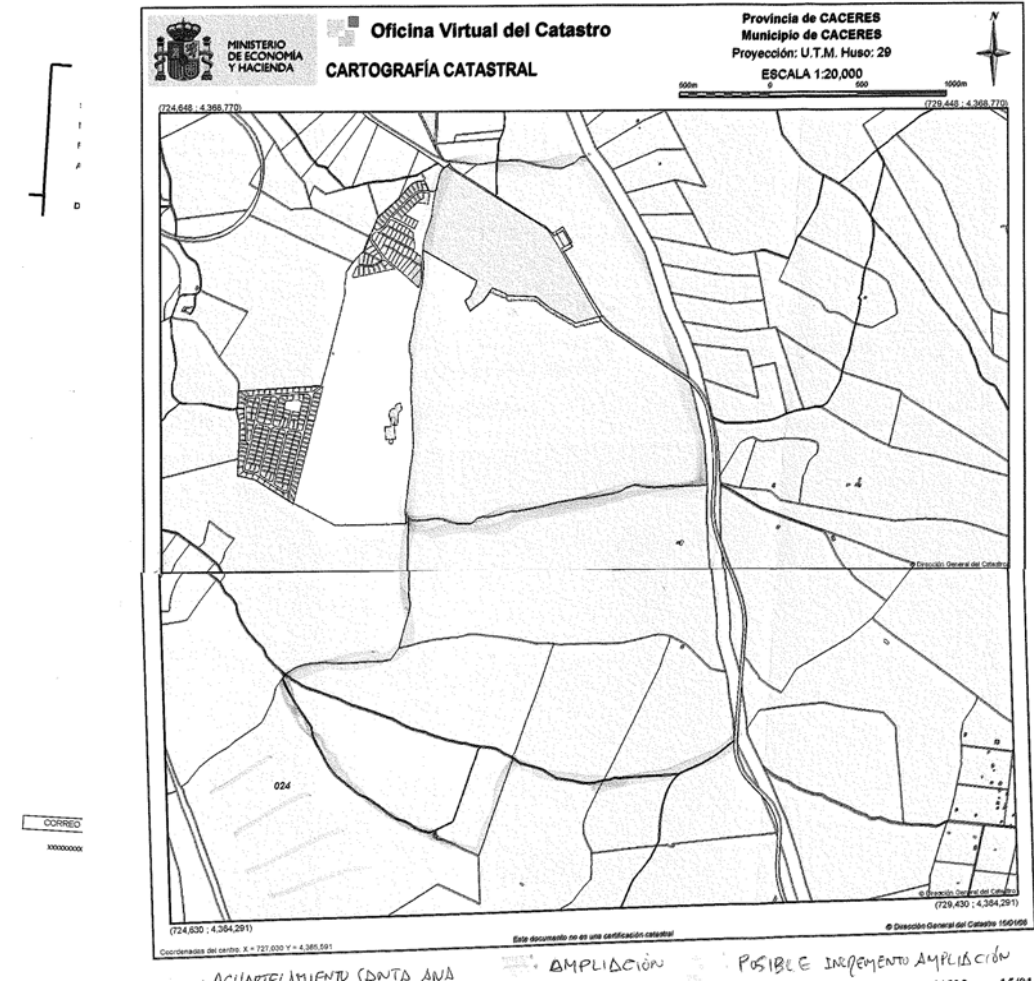
Fdo. Jesús Estacio Ferro

CORREO ELECTRÓNICO:

xxxxxxxx@et.mde.es

Ctra. Nacional 630, km 588 Base de Santa Ana  
10.071, CÁCERES  
TEL.: 927 233900 Ext. 250  
FAX.: 927 234428

presión del mapa








MINISTERIO  
DE  
DEFENSA

EJÉRCITO DE TIERRA

INSPECCIÓN GENERAL DEL EJÉRCITO  
PRIMERA SUBINSPECCIÓN GENERAL  
OFICINA DELEGA DE CÁCERES  
COMANDANTE MILITAR

O F I C I O

S/REF.  
N/REF. FH / Propiedades  
FECHA 15 de julio de 2008  
ASUNTO INFORME SOBRE ESTUDIO INFORMATIVO: ALTERNATIVAS DE CONEXIÓN ENTRE LA LÍNEA AUTOVÍA TRUJILLO-CÁCERES Y LA AUTOVÍA DE LA PLATA  
DESTINATARIO ETM INGENIERÍA, S.L. A/A D. Francisco Javier Amado Plata. C/ Picos de Europa, 9, Planta Baja. 10.005. CÁCERES.



En relación con el Estudio Informativo: **Alternativas de conexión entre la Autovía Trujillo – Cáceres (A-58) y la Autovía de la Plata (A-66) en el entorno de Cáceres**, y con la finalidad de su toma en consideración, informo a Vd. lo siguiente:

1º.- Habrán de tenerse en cuenta las Zonas de Seguridad del Acuartelamiento de Santa Ana, fijadas por O.M. 219/1999, de 8 de septiembre, al amparo de lo previsto en la Ley 8/1975, de Zonas e Instalaciones de Interés para la Defensa Nacional y el Reglamento que la desarrolla, aprobado por R.D. 610/1978, de 10 de febrero. Dichas zonas de seguridad aparecen reflejadas en la Hoja 5 de 6, del Plano 3, "Estructura General y Orgánica del Territorio. Clasificación del suelo y sistemas generales. Calificación del Suelo Urbanizable", de la Revisión del Plan General Municipal de Cáceres.

2º.- Respecto al Corredor SUR-2, cuyo trazado afecta tanto al actual Acuartelamiento de Santa Ana como a la ampliación prevista para el mismo, con la finalidad de ubicar en Cáceres un Regimiento de Ingenieros, conforme al R.D. 416/2006, de Reorganización de la Fuerza del Ejército de Tierra, de la Armada y del Ejército del Aire y despliegue de la Unidad Militar de Emergencias, se adjunta croquis con propuesta de corredor, con una anchura media de unos 400 metros, en el que inscribir, si fuera el seleccionado, el futuro trazado de la conexión, entre el Puerto de Las Camellas y la intersección de la CN-630 con el Camino Público de Torreorgaz a Malpartida de Cáceres, que marca el límite de la ampliación prevista para el Acuartelamiento.

En todo caso, no deberá contemplarse afectación alguna del Corredor SUR-2 al actual Acuartelamiento de Santa Ana, y la afectación que pudiera producirse sobre los terrenos previstos para su ampliación deberán ser mínimos, para garantizar la mayor disponibilidad a las finalidades militares para las que se producirá la ampliación.

Se acompaña plano en formato .dwg en el que se ha señalado cuál sería el trazado del Corredor SUR-2, con la menor afectación posible a los terrenos previstos para la ampliación de Santa Ana.

CORREO ELECTRÓNICO:

xxxxxxxx@et.mde.es

Ctra. Nacional 630, km 558 Base de Santa Ana  
10.071. CÁCERES  
TEL.: 927 233900 Ext. 250  
FAX.: 927 234428



MINISTERIO  
DE  
DEFENSA

EJÉRCITO DE TIERRA

INSPECCIÓN GENERAL DEL EJÉRCITO  
PRIMERA SUBINSPECCIÓN GENERAL  
OFICINA DELEGA DE CÁCERES  
COMANDANTE MILITAR

3º.- Sobre este Corredor SUR-2, en caso de ser el seleccionado, podría resultar de interés para el Acuartelamiento de Santa Ana, una vez ampliado y aposentado el Regimiento de Ingenieros, contar con un acceso lo más próximo y seguro posible al mismo, de forma que la entrada y salida de vehículos y maquinaria militar de gran tonelaje pudiera hacerse directamente desde el propio recinto del Acuartelamiento, y tener, de esa forma, acceso directo a vías de gran capacidad, que en el entorno serían las formadas por la Conexión de la A-58, dirección Trujillo, en Estudio, la A-66, Vía de la Plata, dirección Sevilla, la futura EXA4, Cáceres – Badajoz y la A-66, Vía de la Plata, dirección Salamanca.

Para ello, y teniendo en cuenta que el actual acceso al CIMOV nº 1 tiene vocación de convertirse en urbano dados los crecimientos previstos para la ciudad de Cáceres, se considera que un acceso para uso de vehículos y maquinaria militar podría estar en el tramo señalado entre el Puerto de Las Camellas y la intersección de la CN-630 con el camino público de Torreorgaz a Malpartida de Cáceres, que, opcionalmente podría estar ubicado en el punto señalado en el croquis adjunto.

Asimismo, informo a Vd. que el presente escrito será remitido a la Superioridad, con la finalidad de que se establezcan, si procede, los criterios referidos a distancias de las vías de tráfico de gran capacidad (autovías) respecto de acuartelamientos militares que fueren de aplicación al Acuartelamiento de Santa Ana y su ampliación, así como los criterios y condiciones de accesos inmediatos desde acuartelamientos a dicho tipo de vías.

EL CORONEL COMANDANTE MILITAR.-



Fdo. Miguel Ángel Gómez de Agüero Muro

CORREO ELECTRÓNICO:

xxxxxxxx@et.mde.es

Ctra. Nacional 630, km 558 Base de Santa Ana  
10.071. CÁCERES  
TEL.: 927 233900 Ext. 250  
FAX.: 927 234428

Ministerio de Fomento



MINISTERIO DE FOMENTO

SECRETARÍA DE ESTADO DE INFRAESTRUCTURAS Y PLANIFICACIÓN  
SECRETARÍA GENERAL DE INFRAESTRUCTURAS  
DIRECCIÓN GENERAL DE FERROCARRILES

O F I C I O

S/REF.  
N/REF. AC/cl 1ª Jefatura de Proyectos  
FECHA Madrid, de diciembre de 2007

DESTINATARIO:

Sr. D. Francisco Javier Amado Plata  
ETM INGENIERÍA, S.L.  
C/Picos de Europa, 9 – planta baja

**100005-CÁCERES**

ASUNTO: ESTUDIO INFORMATIVO: ALTERNATIVAS DE CONEXIÓN ENTRE LA AUTOVÍA TRUJILLO-CÁCERES (A-58) Y LA AUTOVÍA DE LA PLATA (A-66) EN EL ENTORNO DE CÁCERES. PROVINCIA DE CÁCERES.

En contestación a su escrito recibido en esta Dirección General de Ferrocarriles el 14-11-07 donde solicita información sobre infraestructuras ferroviarias previstas, le informo que en el entorno de la ciudad de Cáceres está prevista la Línea de Alta Velocidad Madrid-Extremadura.

Se adjunta esta información dibujada sobre el mismo plano que nos remiten.

EL SUBDIRECTOR GENERAL DE PLANES Y PROYECTOS

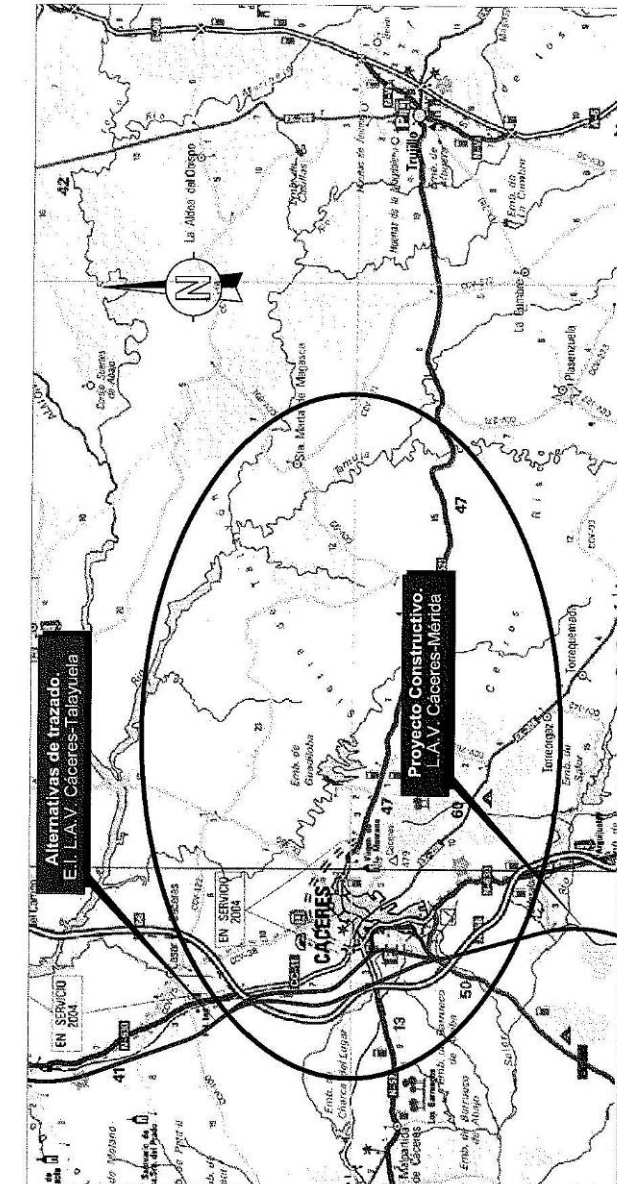


Eduardo Molina Soto

MINISTERIO DE FOMENTO.  
D.G. DE FERROCARRILES

Salida 002 Nº. 200700200038926  
21/12/2007 11:19:56


PLAZA DE LOS SAGRADOS  
CORAZONES, 7  
28071-MADRID  
TEL : 91 587 9305  
FAX : 01 587 9341



Consejería de  
Agricultura y Desarrollo Rural

Dirección General de  
Desarrollo e Infraestructuras Rurales

Avda. de las Américas, 4  
06000 MÉRIDA  
http://www.juntaex.es  
Teléfono: 924 00 38 18  
Fax: 924 00 38 83



## JUNTA DE EXTREMADURA

Mérida, 29 de noviembre de 2007

**EMT INGENIERÍA S.L.**  
D. Francisco Javier Amado Plata  
C/ Picos de Europa nº 9. Planta  
baja  
10005-CÁCERES

*A6/CC 0360/07*

**ASUNTO:** RDO. DOCUMENTACIÓN DE VÍAS PECUARIAS SOBRE EL ESTUDIO INFORMATIVO: ALTERNATIVAS DE CONEXIÓN ENTRE LA AUTOVÍA TRUJILLO-CÁCERES (A-58) Y LA AUTOVÍA DE LA PLATA (A-66) EN EL ENTORNO DE CÁCERES

En relación con la solicitud de fecha 14 de noviembre de 2007, de documentación de vías pecuarias sobre el estudio informativo: alternativas de conexión entre la autovía Trujillo-Cáceres (A-58) y la autovía de La Plata (A-66) en el entorno de Cáceres, le adjunto plano de situación y cobertura de vías pecuarias en formato shape.

Además se tendrá en cuenta las siguientes recomendaciones.

### LEGISLACIÓN

Según los artículos 34 y 35 del Decreto 49/2000 de 8 de marzo (DOE de 14/03/2000), se especifica lo siguiente:

#### La modificación de trazado por realización de obras públicas

En los casos en que sea preciso ocupar con carácter permanente terrenos de Vías Pecuarias para líneas férreas, autopistas, carreteras, embalses, aeropuertos y otras obras de interés general, la Consejería de Agricultura y Desarrollo Rural, a petición de la entidad titular de las obras, incoará el oportuno expediente de modificación de trazado.

Estas modificaciones de trazado se realizarán del mismo modo que las modificaciones consecuencia de las ordenaciones territoriales, es decir, deberán asegurar la integridad superficial (reposición de los terrenos ocupados), la continuidad del tránsito ganadero y la idoneidad de los itinerarios para el resto de los usos compatibles y complementarios.

#### Cruces con otras vías de comunicación

En los cruces de las Vías Pecuarias con líneas férreas o carreteras se deberán habilitar pasos suficientes al mismo o distinto nivel que garanticen el

tránsito ganadero en condiciones de rapidez, comodidad y seguridad para los ganados y demás usuarios de las mismas.

### CONSECUENCIAS DE LA APLICACIÓN DE LA LEGISLACIÓN

Se recomienda que cuando sea preciso realizar modificaciones de trazado tienen que señalizarse con cartelería indicativa del nuevo itinerario de la vía pecuaria para informar a los usuarios.

En los casos en que la reposición de la vía pecuaria implique el uso compartido de pasos, caminos existentes y de nueva creación, el nuevo trazado quedará afectado como vía pecuaria y los usos serán los establecidos en la normativa en la materia, a tenor del artículo nº 19 del citado Decreto 49/2000.

Los cerramientos que se encuentren en la reposición de las vías pecuarias deben de retirarse y situarse a los límites de la expropiación según la anchura dada en cada caso.

Por último, se debe enviar toda la cartografía que afecte a las vías pecuarias en formato digital con la relación de coordenadas y expropiaciones.

El Jefe de Servicio de Desarrollo e Infraestructura



Fdo. : José María Carrasco López

## Junta de Extremadura. Consejería de Cultura y Turismo.

Consejería de  
Cultura y Turismo

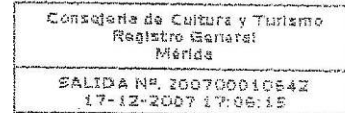
Dirección General de  
Patrimonio Cultural

C/ Alameda, 14  
06800 MÉRIDA  
Teléfono 924 00 70 09  
Fax 924 00 71 10

Ref: MESB  
Expte de referencia: NFR/2007/771

Asunto: Medidas Correctoras

JUNTA DE EXTREMADURA



ETM INGENIERÍA, S.L.  
Att. D. Fco. Javier Amado Plata  
C/ Picos de Europa, 9 – planta baja  
10005 CÁCERES

Consejería de  
Cultura y Turismo

Dirección General de  
Patrimonio Cultural

C/ Alameda, 14  
06800 MÉRIDA  
Teléfono 924 00 70 09  
Fax 924 00 71 10

JUNTA DE EXTREMADURA

Expte. / Ref. NFR/2007/771 (MESB)

**INFORME: MEDIDAS DE MINIMIZACIÓN DE IMPACTO ARQUEOLÓGICO PARA EL ESTUDIO INFORMATIVO DE ALTERNATIVAS DE CONEXIÓN ENTRE LA AUTOVÍA TRUJILLO – CÁCERES (A-58) Y LA AUTOVÍA DE LA PLATA (A-66) EN EL ENTORNO DE CÁCERES.**

En relación a la solicitud de información sobre Bienes de Interés Cultural, yacimientos arqueológicos y otros elementos de patrimonio para redacción del "Estudio Informativo: Alternativas de Conexión entre la Autovía Trujillo – Cáceres (A-58) y la Autovía de la Plata (A-66) en el entorno de Cáceres, Provincia de Cáceres", se envía la información solicitada junto con las medidas correctoras.

Revisada la documentación referida al Estudio Informativo: Alternativas de Conexión entre la Autovía Trujillo-Cáceres (A-58) y la Autovía de la Plata (A-66) en el entorno de Cáceres (R.E. 200700011444, de 13 de noviembre), se le indican las siguientes consideraciones:

1.- El proyecto, según los datos recogidos en la Carta Arqueológica de Extremadura, presenta una serie de afecciones, tanto de forma directa como indirecta, sobre el Patrimonio Arqueológico de Extremadura. A efectos oportunos se adjunta relación de yacimientos afectados con sus correspondientes coordenadas de localización.

2.- A la vista de la distribución espacial de los diferentes elementos patrimoniales, es necesario establecer una serie de medidas correctoras tendentes a minimizar el impacto sobre el patrimonio arqueológico. En general, la pauta a seguir pasa por el desvío puntual del trazado en las zonas con afección directa al patrimonio arqueológico. En los casos en que esta solución sea imposible por cuestiones técnicas, la norma a aplicar será idéntica a la expuesta en el punto 3.b.3 de este mismo documento, es decir, la excavación completa de los hallazgos localizados. En el caso que se considere oportuno, dicha excavación no se limitará en exclusiva a la zona de afección directa, sino que podrá extenderse hasta alcanzar la superficie necesaria para dar sentido a la definición contextual de los restos y a la evolución histórica del yacimiento.



Mérida a 12 de diciembre de 2007  
LA DIRECTORA GENERAL DE  
PATRIMONIO CULTURAL



Fdo.: Mª Esperanza Díaz García

Consejería de  
Cultura y Turismo

Dirección General de  
Patrimonio Cultural

C/Almendralejo, 14  
06800 MÉRIDA  
Teléfono 924 00 70 09  
Fax 924 00 71 10

JUNTA DE EXTREMADURA

Asimismo, se acometerán cuantos procesos analíticos (dataciones, botánicos, faunísticos, etc.) se consideren necesarios para clarificar aspectos relativos al marco cronológico y paleopaisajístico del yacimiento afectado. A continuación, de las alternativas que se proponen en la Memoria Resumen, se elegirán las menos lesivas sobre el patrimonio arqueológico conocido, o las que se entiende que son más fáciles de compatibilizar con la protección de dicho patrimonio.

3.- Con el objeto de evaluar de forma concreta el grado de afección al Patrimonio Histórico y Arqueológico, tanto del ya conocido como del no detectado, el Estudio definitivo de Impacto Ambiental deberá incorporar medidas de minimización, correctoras y compensatorias que prevengan posibles afecciones contra el mismo. Dichas medidas se concretan en los siguientes apartados:

a.- Con carácter previo a la ejecución del proyecto

a.1.- **Prospección arqueológica intensiva por técnicos especializados** en toda la zona de afección de las instalaciones y conducciones, así como áreas de acopios y préstamos para localizar, delimitar y caracterizar los yacimientos arqueológicos, paleontológicos o elementos etnográficos que pudieran localizarse a tenor de estos trabajos. La finalidad de estas actuaciones previas será determinar con el mayor rigor posible la afección del proyecto respecto a los elementos patrimoniales detectados. El equipo encargado de realizar este trabajo deberá ser multidisciplinar y contar al menos con un especialista en tecnología lítica prehistórica y en arte rupestre o, en su defecto, con el asesoramiento (avalado por escrito), de un especialista o profesor especializado en estas materias. **Del informe emitido a raíz de esta actuación, la Dirección General de Patrimonio determinará las medidas correctoras pertinentes**, que de manera preferente establecerán la conservación de los restos como criterio básico.

Consejería de  
Cultura y Turismo

Dirección General de  
Patrimonio Cultural

C/Almendralejo, 14  
06800 MÉRIDA  
Teléfono 924 00 70 09  
Fax 924 00 71 10

JUNTA DE EXTREMADURA

b.- Durante la fase de ejecución del proyecto

b.1.- En el caso de afección directa sobre algún yacimiento arqueológico o paleontológico, **se procederá conforme a lo establecido para las excavaciones arqueológicas** y las medidas compensatorias en los apartados b.3 y siguientes de este mismo documento.

b.2.- **Control y seguimiento arqueológico por parte de técnicos cualificados** de todos los movimientos de tierra en cotas bajo rasante natural que conlleve la ejecución del proyecto de referencia. **El control arqueológico será permanente y a pie de obra**, y se hará extensivo a todas las obras de construcción, desbroces iniciales, instalaciones auxiliares, redes de abastecimiento, distribución y saneamiento, destocados, replantes, zonas de acopios, caminos de tránsito y todas aquellas otras actuaciones que derivadas de la obra generen los citados movimientos de tierra en cotas bajo rasante natural.

b.3.- Si durante los trabajos de seguimiento se detectara la presencia de restos arqueológicos que pudieran verse afectados por las actuaciones derivadas del proyecto de referencia, **se procederá a la paralización inmediata de las obras en la zona de afección y, previa visita y evaluación por parte de técnicos de la Dirección General de Patrimonio, se procederá a la excavación completa de los hallazgos localizados. En el caso que se considere oportuno, dicha excavación no se limitará en exclusiva a la zona de afección directa, sino que podrá extenderse hasta alcanzar la superficie necesaria para dar sentido a la definición contextual de los restos y a la evolución histórica del yacimiento.** Así mismo, se acometerán cuantos procesos analíticos (dataciones, botánicos, faunísticos, etc.) se consideren necesarios para clarificar aspectos relativos al marco cronológico y paleopaisajístico del yacimiento afectado.

b.4.- Finalizada la documentación y emitido el informe técnico exigido por la legislación vigente (art. 9 del Decreto 93/97 Regulador de la Actividad Arqueológica en Extremadura), se

Consejería de  
Cultura y Turismo

Dirección General de  
Patrimonio Cultural

C/ Alameda de S. Juan, 14  
06800 MÉRIDA  
Teléfono 924 00 70 09  
Fax 924 00 71 10

JUNTA DE EXTREMADURA

emitirá, en función de las características de los restos documentados, autorización por la Dirección General de Patrimonio para el **levantamiento de las estructuras localizadas** con carácter previo a la continuación de las actuaciones en este punto, previa solicitud por parte de la empresa ejecutora de las obras, y **con aceptación expresa de las medidas compensatorias.**

4.- Todas las actividades aquí contempladas se ajustarán a lo establecido al respecto en el Título III de la Ley 2/99 de Patrimonio Histórico y Cultural de Extremadura y en el Decreto 93/97 Regulator de la Actividad Arqueológica en Extremadura.

Mérida, a 12 de diciembre de 2007

Fdo.: Hipólito Collado Giraldo  
Jefe de Sección de Arqueología de la D.G.P.C.



  
M.ª Elena Sánchez Barba  
Arqueóloga de la D.G.P.C.


Ilma. Sra. Directora General de Patrimonio Cultural

Consejería de  
Cultura y Turismo

Dirección General  
de Patrimonio Cultural

C/ Alameda de S. Juan, 14  
06800 MÉRIDA  
Teléfono 924 00 70 09  
Fax 924 00 71 10

JUNTA DE EXTREMADURA



U.T.E. INECO – ETM INGENIERÍA  
Att. Sr. Fco. Javier Amado Plata  
C/ Picos de Europa nº 9, Bj.  
10.005 - CÁCERES

Expte/Ref.: NFR/2008/21 (AFSC)  
Asunto: Información Patrimonial

Estimado Sr.

En relación con la redacción del Estudio Informativo "ALTERNATIVAS DE CONEXIÓN ENTRE LA AUTOVÍA A-58 Y LA AUTOVÍA A-66 EN EL ENTORNO DE CÁCERES" y la consecuente solicitud de información patrimonial realizada (Reg. Entr. 200800006104 de 12 de mayo), la Dirección General de Patrimonio Cultural adjunta listado de elementos catalogados dentro del ámbito de la obra, así como modelo de medidas correctoras que deberán incluirse en el Estudio de Impacto Ambiental.

El presente informe se emite en virtud de lo establecido en los artículos 30 y 49 de la Ley 2/99 de 29 de Marzo de Patrimonio Histórico y Cultural de Extremadura, sin perjuicio del cumplimiento de aquellos otros requisitos legal o reglamentariamente establecidos

Mérida a 28 de mayo de 2008

LA DIRECTORA GENERAL DE  
PATRIMONIO CULTURAL



  
Fdo.: M.ª Esperanza Díaz García

Consejería de  
Cultura y Turismo  
  
Dirección General  
de Patrimonio Cultural

C/Almendralejo, 14  
06800 MÉRIDA  
Teléfono 924 00 70 09  
Fax 924 00 71 10

JUNTA DE EXTREMADURA

Expte. / Ref. NFR/2008/211 (AFSC)

**INFORME:** CATÁLOGO DE BIENES DE NATURALEZA HISTÓRICO-ARQUEOLÓGICA EXISTENTES EN LA ZONA DE AFECCIÓN DEL TRAZADO DE LA FUTURA AUTOVÍA DE CONEXIÓN ENTRE LAS AUTOVÍAS A-58 Y A-66 (CÁCERES).

Revisada la documentación planimétrica referida al polígono de afección del trazado de la futura Autovía de conexión entre las autovías a-58 y a-66 (Cáceres) recibida en esta Dirección General (R. Ent. 200800006104 de 12 de mayo) se le indican las siguientes consideraciones:

1.- El polígono de afección, según los datos recogidos en la Carta Arqueológica de Extremadura, presenta una serie de incidencias sobre el Patrimonio Arqueológico de Extremadura. A efectos oportunos se adjunta relación de yacimientos afectados con sus correspondientes coordenadas de localización (tomadas en HUSO 29, y bajo el sistema cartográfico DATUM EUROPEAN 1950):

**TÉRMINO MUNICIPAL DE CÁCERES**

Vía de la Plata. Se adjunta planimetría con el trazado

**Aldea Moret (Medieval- Moderno, Indeterminado)**  
Coordenadas UTM:

X	Y	Z
4369665.4609	724495.3061	467.27
4369672.7664	724475.1931	457.70

**Becerra, Cueva de**

Sin localización precisa, C. Callejo cuenta que "se encontraba cerca del camino viejo que unía Cáceres con la barriada o arrabal de El Junquillo

**Caños de Santa Ana, Cueva de los**  
Coordenadas 39° 25 '38" N – 6° 22' W Hoja I.G.N. Nº 704

**Cáceres el Viejo**

I.G.N. Hoja 650: 39° 49' 20" N, 6° 20' 42" W.

Coordenadas UTM:

4375259.4041	728076.3190	346.92
4375369.0281	727621.3960	354.71

Consejería de  
Cultura y Turismo

Dirección General  
de Patrimonio Cultural

C/Almendralejo, 14  
06800 MÉRIDA  
Teléfono 924 00 70 09  
Fax 924 00 71 10

JUNTA DE EXTREMADURA

Expte. / Ref. NFR/2008/211 (AFSC)

**INFORME:** CATÁLOGO DE BIENES DE NATURALEZA ARQUEOLÓGICA EXISTENTES EN LA ZONA DE AFECCIÓN DEL TRAZADO DE LA FUTURA AUTOVÍA DE CONEXIÓN ENTRE LAS AUTOVÍAS A-58 Y A-66 (CÁCERES).

Revisada la documentación planimétrica referida al polígono de afección del trazado de la futura Autovía de conexión entre las autovías a-58 y a-66 (Cáceres) recibida en esta Dirección General (R. Ent. 200800006104 de 12 de mayo) se le indican las siguientes consideraciones:

1.- El polígono de afección, según los datos recogidos en la Carta Arqueológica de Extremadura, presenta una serie de incidencias sobre el Patrimonio Arqueológico de Extremadura. A efectos oportunos se adjunta relación de yacimientos afectados con sus correspondientes coordenadas de localización (tomadas en HUSO 29, y bajo el sistema cartográfico DATUM EUROPEAN 1950):

**TÉRMINO MUNICIPAL DE CÁCERES**

Vía de la Plata. Se adjunta planimetría con el trazado

**Aldea Moret (Medieval- Moderno, Indeterminado)**  
Coordenadas UTM:

X	Y	Z
4369665.4609	724495.3061	467.27
4369672.7664	724475.1931	457.70

**Becerra, Cueva de**

Sin localización precisa, C. Callejo cuenta que "se encontraba cerca del camino viejo que unía Cáceres con la barriada o arrabal de El Junquillo

**Caños de Santa Ana, Cueva de los**  
Coordenadas 39° 25 '38" N – 6° 22' W Hoja I.G.N. Nº 704

**Cáceres el Viejo**

I.G.N. Hoja 650: 39° 49' 20" N, 6° 20' 42" W.

Coordenadas UTM:

4375259.4041	728076.3190	346.92
4375369.0281	727621.3960	354.71

Consejería de  
Cultura y Turismo

Dirección General  
de Patrimonio Cultural

C/Almendralejo, 14  
06800 MÉRIDA  
Teléfono 924 00 70 09  
Fax 924 00 71 10

JUNTA DE EXTREMADURA

4375978.7721	728238.1540	346.94
4376096.2501	727793.6020	344.50

**Cerro del Consistorio**

Coordenadas: 39° 30' 40" N / 6° 21' W

Coordenadas UTM:

4377092.2781	728165.9840	328.37
4376881.3011	728006.0220	341.00
4376751.7981	728091.0510	345.28
4376899.0101	728441.3970	306.22
4376881.3011	728006.0220	341.00
4376751.7981	728091.0510	345.28
4376899.0101	728441.3970	306.22
AREA		
4377092.2781	728165.9840	328.37
4376899.0101	728441.3970	306.22
4376751.7981	728091.0510	345.28
4376881.3011	728006.0220	341.00
4376881.3011	728006.0220	341.00
4377092.2781	728165.9840	328.37
4376899.0101	728441.3970	306.22
4376751.7981	728091.0510	345.28
4376881.3011	728006.0220	341.00

**Cerro de los Romanos**

Coord. UTM: X: 724193.5378 Y: 4367964.9599 Z: 527.57

**Conejar, Cueva del (Neolítico. Cueva)**

Coordenadas Geográficas: 39° 27' 22" N. 6° 21' 2"

Coord. UTM: X: 726.926'17 Y: 4.370818'71

**Cuarto Roble (romano, villa)**

Coord. Geogr.: 39° 22' 30" N / 6° 23' 50" W Hoja 704 – I

Coordenadas UTM:

4369036.9247	724333.8351	433.85
4369295.7638	724360.0186	450.12
4369350.7181	724162.2221	438.63
4369151.3429	724022.6173	439.78
4368917.2960	724119.7058	452.08
Area		
4368917.2960	724119.7058	452.08
4369151.3429	724022.6173	439.78
4369350.7181	724162.2221	438.63
4369295.7638	724360.0186	450.12
4369036.9247	724333.8351	433.85
4368918.3088	724120.4402	452.86

Consejería de  
Cultura y Turismo

Dirección General  
de Patrimonio Cultural

C/Almendralejo, 14  
06800 MÉRIDA  
Teléfono 924 00 70 09  
Fax 924 00 71 10

JUNTA DE EXTREMADURA

**Junquillo, El (romano, castellum)**

Coord. Geogr.: 39° 27' 40" N, 6° 24' 23" W. Altitud: 434 m. Hoja 704-I

Coord. UTM:

4371469.1366	723313.0493	458.74
4371489.1382	723172.7756	442.52
4371144.6509	723417.1729	460.68
4371124.0725	723499.8183	463.18
4371489.1382	723172.7756	442.52
AREA		
4371469.1366	723313.0493	458.74
4371124.0725	723499.8183	463.18
4371144.6509	723417.1729	460.68
4371489.1382	723172.7756	442.52

**Montaña, La**

Coord. Geogr.: 39° 27' 48" N. 6° 20' 05"

Coord. UTM: X: 729.246'40 Y: 4.371.697'34

**Santa Ana I, Cueva de**

Coordenadas: 39° 25' 28" N – 6° 21' 32" W Hoja del I.G.N. Nº 704 "Cáceres"

**Santa Ana II, Cueva de (Cueva del Oso)**

Coordenadas 39° 25' 30" N 6° 21' 40" W Hoja del I.G.N. Nº 704 "Cáceres"

**Santa Ana III, Cueva de (San Benito)**

Coordenadas 39° 25' 38" N – 6° 22' W Hoja del I.G.N. Nº 704 "Cáceres"

**Sin Denominación 2 (Romano. Asentamiento)**

Coord. Geogr.: 39° 27' 43" N 6° 26' 35" W Hoja 704 – I

Coord. UTM X: 719.973'69 Y: 4.371.291'29

**Sin Denominación 3 (Romano. Asentamiento)**

Coord. Geogr.: 39° 27' 20" N 6° 14' 10" Hoja 704 – II

Coord. UTM X: 737.772'91 Y: 4.371.068'07

**Sin Denominación 4 (Romano. Asentamiento)**

Coord. Geogr.: 39° 29' 54" N 6° 24' 40" W Hoja 704 – I

Coord. UTM X: 722.633'76 Y: 4.375.424'78

**Santo Toribio (romano-Medieval. Asentamiento-Ermita)**

X	Y	Z
4376249.9221	723138.2060	405.63
4376198.1541	722823.4220	418.02
4376396.8311	722530.3110	401.81



Consejería de  
Cultura y Turismo

Dirección General  
de Patrimonio Cultural

C/Almendralejo, 14  
06800 MÉRIDA  
Teléfono 924 00 70 09  
Fax 924 00 71 10

4376815.3601	722934.4830	394.67
AREA		
4376396.8311	722530.3110	401.81
4376815.3601	722934.4830	394.67
4376249.9221	723138.2060	405.63
4376198.1541	722823.4220	418.02
4376396.8311	722530.3110	401.81

**Santa Lucía (Romano-Medieval. Asentamiento-Ermita)**  
Coord. Geogr.: 39° 25' 43" N 6° 23' 20" W Hoja 704 – I  
Coord. UTM X: 724.784'49 Y: 4.367.654'25

**San Benito (Romano-Medieval. Asentamiento- Ermita)**  
Coord. Geogr.: 39° 25' 25" N 6° 22' 55" W Hoja 704 – I  
Coord. UTM X: 725.392'34 Y: 4.367.115'15

**Millar, El (Romano. Asentamiento)**  
Coord. Geogr.: 39° 26' 07" N 6° 26' 06" W Hoja 704 – I  
Coord. UTM X: 720.895'23 Y: 4.368.313'21 HUSO 29

**Corchuelas, Las (Romano. Asentamiento)**  
Coord. Geogr.: 39° 31' 53" N 6° 20' 10" W Hoja 678 – IV  
Coord. UTM: X: 728.968'18 Y: 4.379.142'28

**Pradillo, El (Romano. Vía de la Plata)**  
Coord. Geogr.: 39° 25' 05" N 6° 21' 13" W Hoja 704 – I  
Coord. UTM X: 727.836'09 Y: 4.366.667'63

**Cuartillo, El (Hierro II. Poblado)**  
Coord. Geogr.: 39° 29' 30" N 6° 20' 05" W Hoja 704 - II  
Coordenadas UTM: X: 729.200 Y: 4.374.800  
729.300 Y: 4.374.800

**Moraleda, La (Romano. Asentamiento)**  
Coord. Geogr.: 39° 30' 35" N 6° 19' 30" W Hoja 678 – IV  
Coord. UTM X: 730.039'91 Y: 4.376.798'10 Z: 370.80

**Puente, La (Romano. Asentamiento)**  
Coord. Geogr.: 39° 29' 35" N 6° 18' 50" W Hoja 704 – II  
Coord. UTM X: 731024.7940 Y: 4374939.1801 Z: 327.73

**La Perodosma del Guadiloba (Romano. Asentamiento)**  
Coord. Geogr.: 39° 29' 30" N / 6° 18' 10" W  
Coord. UTM X: 731.959'21 Y: 4.374.887'63

**Atalayón, El (romano, indeterminado)**  
Coord. Geogr.: 39° 29' 29" N / 6° 13' 30" W Hoja 704 – II

JUNTA DE EXTREMADURA

Consejería de  
Cultura y Turismo

Dirección General  
de Patrimonio Cultural

C/Almendralejo, 14  
06800 MÉRIDA  
Teléfono 924 00 70 09  
Fax 924 00 71 10

Coord. UTM: X: 738.658'89 Y: 4.375.099'01 HUSO 29

**Atalaya de Majo**  
Coord. Geogr.: 39° 30' N / 6° 12' 05" W Hoja 704 – II  
Coord. UTM: X: 740.634'70 Y: 4.376.167'61 HUSO 29

**Camino Blanquillo entre La Casita (Romano. Asentamiento)**  
Coord. Geogr.: 39° 29' 5" N. 6° 11' 27" W Hoja 704 – II  
Coord. UTM: X: 741.578'36 Y: 4.374.431'18 HUSO 29

**Cordel del Casar (Camino Histórico)**  
Coor. Geogr.: 39° 27' 40" N 6° 15' 30" W. Hoja 704 - II  
Coordenadas UTM: X: 735.900 / Y: 4.371.700

**Torrejón de Arriba (Romano. Asentamiento)**  
Coord. Geogr.: 39° 25' 20" N 6° 11' 25" W Hoja 704 – II  
Coord. UTM X: 741.921'68 Y: 4.367.527'99

**Torrejón de Abajo (Orientalizante. Santuario)**  
Coord. Geogr.: 39° 25' 41" N 6° 12' 30" W Hoja nº 704  
Coord. UTM X: 740.268'90 Y: 4.368.069'15

**Colmenarejo de la Plaza. "El Mochuelo"(Romano, Villa).**  
Coords. UTM:

732410.94	4371996.37
732754.96	4371936.42
732702.92	4371622.91
732348.91	4371672.35

**"La Flaca"(Romano. Asentamiento)**  
Coords. UTM:

731035.96	4372062.08
731063.98	4372061.03
731061.98	4372027.08
731033.88	437203.46

**La dehesilla. El karma (Romano, Villa)**  
Coords. UTM:

730722.93	4372200.52
730773.98	4372163.49
730750.97	4372039.59
730676.92	4372061.58

**Montaña, La**  
Coord. Geogr.: 39° 27' 48" N. 6° 20' 05"  
Coord. UTM: X: 729.246'40 Y: 4.371.697'34

**Mina de Valdeflores (Indeterminado. Mina)**  
Coord. Geogr.: 39° 27' 40" N 6° 19' 57" W Hoja 704 – II  
Coord. UTM X: 729.559'30 Y: 4.371.396'50 HUSO 29

JUNTA DE EXTREMADURA

Consejería de  
Cultura y Turismo  
  
Dirección General  
de Patrimonio Cultural

C/ Almendralejo, 14  
06800 MÉRIDA  
Teléfono 924 00 70 09  
Fax 924 00 71 10

JUNTA DE EXTREMADURA

**Matamoros, Granja de (Romano. Asentamiento)**  
Coord. Geogr.: 39° 26' 08" N. 6° 20' 30" W Hoja 704 – II  
Coord. UTM X: 728.649'94 Y: 4.368.500'83 HUSO 29

**Mayoralgüillo de Vargas (Romano. Asentamiento)**  
Coord. Geogr.: 39° 22' 58" N / 6° 26' W Hoja 704 – III  
Coord. UTM X: 721.024'47 Y: 4.362.491'89 HUSO 29

**Millar, El (Romano. Asentamiento)**  
Coord. Geogr.: 39° 26' 07" N 6° 26' 06" W Hoja 704 – I  
Coord. UTM X: 720.895'23 Y: 4.368.313'21 HUSO 29

**Mina de San Expedito (Bronce Final?. Mina)**  
Coord. Geogr.: 39° 23' 49" N 06° 22' 18" W Hoja 704 – III  
Coord. UTM X: 726.870'9304 Y: 4.364.089'0171 Z: 406.31

**Mogollona, La (Calcolítico. Estructura megalítica)**  
Coord. Geogr.: 39° 23' 10" N / 6° 26' 50" W Hoja 704 – III  
Coord. UTM X: 719.900'18 Y: 4.363.091'29 HUSO 29

**Las Breñas (Romano. Asentamiento)**  
Coord. Geográficas: 39° 25' N. 6° 27' 20" W Hoja 704 – III  
Coord. UTM X: 719.007'97 Y: 4.366.065'30 HUSO 29

**Enjarada, La. (Grabados rupestres)**  
Coord. Geogr.: 39° 24' 58" N 6° 24' 05" W Hoja 704 - III  
Coord. UTM: Roca 1: X: 723.738 / Y: 4.366.281 / Z: 413  
Roca 2: X: 723.726 / Y: 4.366.266 / Z: 414

**Carretona de Abajo, La (Moderno. Casa Fuerte)**  
Coord. Geogr.: 39° 23' 54" N 6° 24' 52" W Hoja 704 – III  
Coord. UTM: X: 722.688'68 Y: 4.364.207'55

**Carretona, La (Romano. Asentamiento)**  
Coord. Geogr.: 39° 24' 25" N. 6° 24' 30" W Hoja 704 - III  
Coord. UTM: X: 723.142'39 Y: 4.365.247'1

**Trescientas, Las. (tb. "Pajaroncillo"). (Romano. Asentamiento)**  
Coord. Geogr.: 39° 24' 36" N 6° 14' 25" W Hoja 704 – IV  
Coord. UTM X: 737.621'78 Y: 4.365.983'34

**El Trasquilón (Romano-Visigodo. Asentamiento-Necrópolis)**  
Coord. Geogr.: 39° 23' 28" N 6° 23' 18" W Hoja 704 – III  
Coordenadas UTM:

X	Y	Z
4363392.4408	725224.9836	393.55
4363584.5750	725155.7453	398.03

Consejería de  
Cultura y Turismo  
  
Dirección General  
de Patrimonio Cultural

C/ Almendralejo, 14  
06800 MÉRIDA  
Teléfono 924 00 70 09  
Fax 924 00 71 10

JUNTA DE EXTREMADURA

4363530.0604	724956.9212	389.65
4363220.9740	724892.0612	386.20
4363530.0604	724956.9212	389.65
4363584.5750	725155.7453	398.03
4363392.4408	725224.9836	393.55
4363220.9740	724892.0612	386.20
4363530.0604	724956.9212	389.65

**Castillejos, Los (Romano. Asentamiento)**  
Coordenadas Geográficas: 39° 23' 12" N. 6° 24' 30" W Hoja 704 – III  
Coord. UTM X: 723.171'51 Y: 4.362.983'87 HUSO 29

**Castillo del Puerto (Romano – Medieval. Castellum – Torre)**  
M.T.N. Hoja 704: 39° 24' 35" N, 6° 17' 24" W. Altitud: 496 m.  
Coord. UTM X: 733.514'34 Y: 4.365.916'09 HUSO 29

**Cerro del Galindo. (Romano. Asentamiento)**  
Coord. Geogr.: 39° 23' 05" 6° 24' 57" Hoja 704 - III  
Coord. UTM X: 722.471'64 Y: 4.362.896'63 Huso 29

**Herguijuelas, Dolmen de las (Calcolítico. Sepulcro megalítico)**  
Coord. Geogr.: 39° 22' 40" N 6° 22' 40" W. Hoja 704-III  
Coord. UTM X: 725.772'89 Y: 4.362.058'99 HUSO 29

**Patilla La (Romano. Indeterminado)**  
Coordenadas Geográficas: 39° 22' 35" N. 6° 21' 43" W Hoja 704 – III  
Coord. UTM X: 727.269'70 Y: 4.361.870'62

**Casas de Gómez Pérez. (Desconocido)**  
Coord. Geogr.: 39° 21' 48" N 6° 23' 10" W Hoja 704 – III  
Coord. UTM X: 725.182'30 Y: 4.360.385'10

**Ermita de la Ventana del Prado (Romano - Medieval. Asentamiento - Ermita)**  
Coord. Geogr.: 39° 23' 10" N 6° 26' 00" W Hoja 704 – III  
Coord. UTM X: 721.080'03 Y: 4.362.880'39 HUSO 29

**Asentamiento romano**  
Coordenadas UTM, huso 29:

X: 720369	Y: 4379311
X: 720392	Y: 4379240
X: 720316	Y: 4379197
X: 720270	Y: 4379233
X: 720481	Y: 4379358
X: 720516	Y: 4379372
X: 720532	Y: 4379325
X: 720492	Y: 4379322

Consejería de  
Cultura y Turismo

Dirección General  
de Patrimonio Cultural

C/Almendralejo, 14  
06800 MÉRIDA  
Teléfono 924 00 70 09  
Fax 924 00 71 10

JUNTA DE EXTREMADURA

**Seguras de Abajo, Las (Romano. Asentamiento)**

Coord. Geogr.: 39° 22' 47" N 6° 27' 19" W Hoja 704 – III  
Coord. UTM: X: 719.262'22 Y: 4.362.084'55

**Seguras, Las (Romano. Asentamiento)**

Coord. Geogr.: 39° 22' 38" N. 6° 26' 41" Hoja 704 – III  
Coord. UTM X: 720.109'73 Y: 4.361.518'61

**Cruce del Salor (Romano. Restos indeterminados)**

Coord. Geogr.: 39° 22' 10" N 6° 20' 40" W. Hoja 704 – IV  
Coord. UTM: X: 728.750'26 Y: 4.361.080'37 HUSO 29

**El Arropez (romano, Fortificación-necrópolis)**

Coord. Geográficas: 39° 24' 45" N. 6° 20' 09" Hoja 704 – IV  
Coord. UTM: X: 729.544'07 Y: 4.365.976'27 HUSO 29

**Lagartera, La. (Orientalizante. ¿Enterramiento?)**

Coord. Geogr.: 39° 24' 55" N 6° 18' 20" Hoja 704 – IV  
Coord. UTM: X: 732.001'54 Y: 4.366.371'22 HUSO 29

**Alberca, La**

Coordenadas Geográficas: 39° 24' 42" N. 6° 18' 20" W. Hoja 704 - IV  
Coord. UTM: X: 731.948'03 Y: 4.366.004'02

**SIERRA DE FUENTES**

**El Risco**

Coord.: 39° 26' N, 6° 17' 20" W. Altitud: 664 m.

**Dehesa Boyal**

Al NW del término municipal, en una zona boscosa.

- 2.- En base al artículo 30 de la Ley 2/1999 de Patrimonio Histórico y Cultural de Extremadura, es necesario establecer una serie de medidas correctoras conducentes a minimizar el impacto sobre el patrimonio arqueológico. En general, la pauta a seguir pasa por la elección del trazado menos lesivo para el Patrimonio histórico y Arqueológico, o el desvío puntual del trazado en las zonas con afección

Consejería de  
Cultura y Turismo

Dirección General  
de Patrimonio Cultural

C/Almendralejo, 14  
06800 MÉRIDA  
Teléfono 924 00 70 09  
Fax 924 00 71 10

JUNTA DE EXTREMADURA

directa al Patrimonio arqueológico. En los casos en que esta solución sea imposible por cuestiones técnicas, la norma a aplicar será idéntica a la expuesta en el punto 2.b.3 de este mismo documento, es decir, la excavación completa de los hallazgos localizados. En el caso que se considere oportuno, dicha excavación no se limitará en exclusiva a la zona de afección directa, sino que podrá extenderse hasta alcanzar la superficie necesaria para dar sentido a la definición contextual de los restos y a la evolución histórica del yacimiento. Así mismo, se acometerán cuantos procesos analíticos (dataciones, botánicos, faunísticos, etc.) se consideren necesarios para clarificar aspectos relativos al marco cronológico y paleopaisajístico del yacimiento afectado.

Una vez seleccionada la alternativa definitiva, con objeto de evaluar de forma concreta el grado de afección al Patrimonio Histórico y Arqueológico, tanto del ya conocido como del no detectado, el Estudio de Impacto Ambiental y Proyecto Definitivo deberá incorporar medidas de minimización, correctoras y compensatorias que prevengan posibles afecciones contra el mismo. Dichas medidas se concretan en los siguientes apartados:

a.- Con carácter previo a la Declaración de Impacto Ambiental

- a.1.- **Prospección arqueológica intensiva por técnicos especializados** en toda la zona de afección de las instalaciones y conducciones, así como áreas de acopios y préstamos para localizar, delimitar y caracterizar los yacimientos arqueológicos, paleontológicos o elementos etnográficos que pudieran localizarse a tenor de estos trabajos. La finalidad de estas actuaciones previas será determinar con el mayor rigor posible la afección del proyecto respecto a los elementos patrimoniales detectados. El equipo encargado de realizar este trabajo deberá ser multidisciplinar y contar al menos con un especialista en tecnología lítica prehistórica y en arte rupestre o, en su defecto, con el asesoramiento (avalado por escrito), de un especialista o profesor especializado en estas materias. **Del informe emitido a raíz de esta actuación, la Dirección General de Patrimonio determinará las medidas correctoras pertinentes**, que de manera preferente establecerán la conservación de los restos como criterio básico.

Consejería de  
Cultura y Turismo

Dirección General  
de Patrimonio Cultural

C/ Alameda, 14  
06800 MÉRIDA  
Teléfono 924 00 70 09  
Fax 924 00 71 10

JUNTA DE EXTREMADURA

b.- Durante la fase de ejecución del proyecto

- b.1.- En el caso de afección directa sobre algún yacimiento arqueológico o paleontológico, se procederá conforme a lo establecido para las excavaciones arqueológicas y las medidas compensatorias en los apartados b.3 y siguientes de este mismo documento.
- b.2.- Control y seguimiento arqueológico por parte de técnicos cualificados de todos los movimientos de tierra en cotas bajo rasante natural que conlleve la ejecución del proyecto de referencia. El control arqueológico será permanente y a pie de obra, y se hará extensivo a todas las obras de construcción, desbroces iniciales, instalaciones auxiliares, redes de saneamiento, destocados, replantes, zonas de acopios, caminos de tránsito y todas aquellas otras actuaciones que derivadas de la obra generen los citados movimientos de tierra en cotas bajo rasante natural.
- b.3.- Si durante los trabajos de seguimiento se detectara la presencia de restos arqueológicos que pudieran verse afectados por las actuaciones derivadas del proyecto de referencia, se procederá a la paralización inmediata de las obras en la zona de afección y, previa visita y evaluación por parte de técnicos de la Dirección General de Patrimonio, se procederá a la excavación completa de los hallazgos localizados. En el caso que se considere oportuno, dicha excavación no se limitará en exclusiva a la zona de afección directa, sino que podrá extenderse hasta alcanzar la superficie necesaria para dar sentido a la definición contextual de los restos y a la evolución histórica del yacimiento. Así mismo, se acometerán cuantos procesos analíticos (dataciones, botánicos, faunísticos, etc.) se consideren necesarios para clarificar aspectos relativos al marco cronológico y paleopaisajístico del yacimiento afectado.
- b.4.- Finalizada la documentación y emitido el informe técnico exigido por la legislación vigente (art. 9 del Decreto 93/97 Regulador de la Actividad Arqueológica en Extremadura), se emitirá, en función de las características de los restos documentados, autorización por la Dirección General de Patrimonio para el levantamiento de las estructuras localizadas con carácter previo a la continuación de las actuaciones en este punto, previa solicitud por parte de la empresa ejecutora de las obras.

Consejería de  
Cultura y Turismo

Dirección General  
de Patrimonio Cultural

C/ Alameda, 14  
06800 MÉRIDA  
Teléfono 924 00 70 09  
Fax 924 00 71 10


JUNTA DE EXTREMADURA

- 3.- Todas las actividades aquí contempladas se ajustarán a lo establecido al respecto en el Título III de la Ley 2/99 de Patrimonio Histórico y Cultural de Extremadura y en el Decreto 93/97 Regulador de la Actividad Arqueológica en Extremadura.

Mérida, 27 de mayo de 2007



Fdo.: Hipólito Collado Giraldo  
Jefe de Sección de Arqueología de la DGPC



Andrés F. Silva Cordero  
Arqueólogo de la D.G.P.C.

Ilma. Sra. Directora General de Patrimonio Cultural

## CACERES

### Bien inmueble

#### CASA DURAN DE LA ROCHA

DIRECCIÓN: RINCON DE LA MONJA  
LOCALIZACIÓN:

#### CONVENTO DE SANTO DOMINGO

DIRECCIÓN: PLAZUELA DE SANTO DOMINGO  
LOCALIZACIÓN:

#### CONVENTO DE SAN FRANCISCO EXTRAMUROS

DIRECCIÓN: RONDA DE SAN FRANCISCO  
LOCALIZACIÓN:

#### CONVENTO DE SAN PABLO

DIRECCIÓN: PLAZUELA DE SAN MATEO  
LOCALIZACIÓN:

#### CASA DE LOS ARENALES

DIRECCIÓN: CRA NACIONAL, 521  
LOCALIZACIÓN:

#### CASA PALACIO DE LOS BECERRA

DIRECCIÓN: CUESTA DE LA COMPAÑIA  
LOCALIZACIÓN:

#### CASA PALACIO MARQUESES DE CAMARENA

DIRECCIÓN: C/ EZPONDA  
LOCALIZACIÓN:

#### CASA SOLAR DE LOS ULLOA

DIRECCIÓN: ANCHA, Nº 1  
LOCALIZACIÓN:

#### CASA CONSISTORIALES

DIRECCIÓN: PLAZA MAYOR, Nº 1  
LOCALIZACIÓN:

#### ERMITA DE LA SOLEDAD

DIRECCIÓN: C/ DE LA SOLEDAD  
LOCALIZACIÓN:

#### CASA DE ESPADERO-PIZARRO O DEL MONO

DIRECCIÓN: CUESTA DE ALDANA  
LOCALIZACIÓN:

#### CASA DE LORENZO FERNANDEZ DE ULLOA

DIRECCIÓN: PZA DE SAN MATEO  
LOCALIZACIÓN:

#### CASA DE LOS MORAGA

DIRECCIÓN: PLAZUELA DE SANTA MARIA  
LOCALIZACIÓN:

#### CASA MUDEJAR

DIRECCIÓN: CUESTA DE ALDANA  
LOCALIZACIÓN:

#### CASA OVANDO-ALDANA

DIRECCIÓN: RINCON DE LA MONJA, Nº 2  
LOCALIZACIÓN:

#### CASA DE LOS PEREROS

DIRECCIÓN: PLAZUELA DE PEREROS  
LOCALIZACIÓN:

#### CASTILLO DE LA AGUIJUELA DE ABAJO

DIRECCIÓN:  
LOCALIZACIÓN:

CASA DE CARVAJAL

DIRECCIÓN: C/ DE LA AMARGUARA  
LOCALIZACIÓN:

TEMPLO PARROQUIAL DE SANTA MARIA

DIRECCIÓN: PLAZUELA DE SANTA MARIA  
LOCALIZACIÓN:

ERMITA DE SAN BENITO

DIRECCIÓN: INMEDIACIONES DEL CERRO DE LOS ROMANOS  
LOCALIZACIÓN:

SANTUARIO DE LA MONTAÑA

DIRECCIÓN: LA MONTAÑA  
LOCALIZACIÓN:

ORATORIO ENFERMERIA DE SAN PEDRO DE ALCANTARA

DIRECCIÓN: PLAZUELA DE LA ENFERMERIA  
LOCALIZACIÓN:

QUINTA DE LA ENJARADA

DIRECCIÓN: CARRETERA DE BADAJOZ  
LOCALIZACIÓN:

CASTILLO DE ARGUIJUELA DE ARRIBA

DIRECCIÓN: CARRETERA NACIONAL 630  
LOCALIZACIÓN:

CASTILLO BLASCO MUÑOZ

DIRECCIÓN: CARRETERA NACIONAL 630  
LOCALIZACIÓN:

CASTILLO DE LAS SEGURAS

DIRECCIÓN: CARRETERA DE BADAJOZ  
LOCALIZACIÓN:

CACERES

Página 3 de 9

CONVENTO DE SANTA CLARA

DIRECCIÓN: PZA DE SANTA CLARA  
LOCALIZACIÓN:

TEMPLO PARROQUIAL DE SAN JUAN

DIRECCIÓN: PZA SAN JUAN  
LOCALIZACIÓN:

ERMITA DEL VAQUERO

DIRECCIÓN: C/ DE CALEROS  
LOCALIZACIÓN:

TEMPLO PARROQUIAL DE SAN MATEO

DIRECCIÓN: SAN MATEO  
LOCALIZACIÓN:

RESIDENCIA DE LOS JESUITAS

DIRECCIÓN: CUESTA DE LA COMPAÑIA  
LOCALIZACIÓN:

TEMPLO PARROQUIAL DE SANTIAGO

DIRECCIÓN: PLAZUELA DE SANTIAGO  
LOCALIZACIÓN:

ERMITA DE SAN ANTONIO DEL BARRIO

DIRECCIÓN: BARRIO DE SAN ANTONIO  
LOCALIZACIÓN:

ERMITA DEL ESPIRITU SANTO

DIRECCIÓN: BARRIADA ESPIRITU SANTO  
LOCALIZACIÓN:

ERMITA DE LA PAZ

DIRECCIÓN: PLAZA MAYOR  
LOCALIZACIÓN:

CACERES

Página 4 de 9

**PALACIO DE ABRANTES**

*DIRECCIÓN:* PLAZUELA DEL DUQUE  
*LOCALIZACIÓN:*

**SECTOR BARRIO: RECINTO AMURALLADO**

*DIRECCIÓN:* CASCO ANTIGUO  
*LOCALIZACIÓN:*

**TORRE DEL POSTIGO**

*DIRECCIÓN:* C/ DEL POSTIGO  
*LOCALIZACIÓN:*

**CASA PALACIO DE LAS VELETAS**

*DIRECCIÓN:* PLAZUELA DE LAS VELETAS  
*LOCALIZACIÓN:*

**TORRE DE BUJACO**

*DIRECCIÓN:* PLAZA MAYOR  
*LOCALIZACIÓN:*

**TORRE JURADERA DE LOS ESPADEROS**

*DIRECCIÓN:* CALLE DE LAS TIENDAS  
*LOCALIZACIÓN:*

**TORRE DE LOS PLATA**

*DIRECCIÓN:* CALLE DE LAS MONJAS  
*LOCALIZACIÓN:*

**TORRE DE LOS PULPITOS**

*DIRECCIÓN:* PLAZA MAYOR  
*LOCALIZACIÓN:*

**TORRE DESMOCHADA**

*DIRECCIÓN:* C/ TORREMOCHADA  
*LOCALIZACIÓN:*

**CASA PALACIO DEL SOL**

*DIRECCIÓN:* C/ MONJA, S/N  
*LOCALIZACIÓN:*

**TORRE DEL HORNO**

*DIRECCIÓN:* PLAZA MAYOR  
*LOCALIZACIÓN:*

**CASA PALACIO DE LOS RIVERA**

*DIRECCIÓN:* PLAZA LOS CALDEREROS  
*LOCALIZACIÓN:*

**TORRE DE LOS GITANOS O DEL POZO**

*DIRECCIÓN:* C/ MIRALRIO  
*LOCALIZACIÓN:*

**TORRE REDONDA**

*DIRECCIÓN:* C/ CORNUDILLA  
*LOCALIZACIÓN:*

**ARCO DE CRISTO**

*DIRECCIÓN:* FUENTE DEL CONCEJO  
*LOCALIZACIÓN:*

**ARCO DE LA ESTRELLA**

*DIRECCIÓN:* C/ ARCO DE LA ESTRELLA  
*LOCALIZACIÓN:*

**POSTIGO DE SANTA ANA.**

*DIRECCIÓN:* ADARVE DE SANTA ANA  
*LOCALIZACIÓN:*

**PILAR DE SAN FRANCISCO**

*DIRECCIÓN:* FORO DE LOS BALBOS  
*LOCALIZACIÓN:*

**ENFERMERIA DE SAN ANTONIO**

*DIRECCIÓN:* C/ DEL OLMO  
*LOCALIZACIÓN:*

**TORRE DE LA HIERBA**

*DIRECCIÓN:* PLAZUELA PLUBIO HURTADO  
*LOCALIZACIÓN:*

**PALACIO GOLFINES DE ABAJO**

*DIRECCIÓN:* PLAZUELA DE LOS GOLFINES  
*LOCALIZACIÓN:*

**PALACIO DE ADANERO**

*DIRECCIÓN:* ADARVE DE SANTA ANA  
*LOCALIZACIÓN:*

**AUDIENCIA TERRITORIAL**

*DIRECCIÓN:* PLAZUELA DE LA AUDIENCIA  
*LOCALIZACIÓN:*

**CASA PALACIO DE CIGUEÑA**

*DIRECCIÓN:* PLAZUELA DE SAN MATEO  
*LOCALIZACIÓN:*

**PALACIO COMENDADOR DE ALCUESCAR**

*DIRECCIÓN:*  
*LOCALIZACIÓN:*

**PALACIO EPISCOPAL**

*DIRECCIÓN:* PLAZUELA DE SANTA MARIA  
*LOCALIZACIÓN:*

**CASA PALACIO DE LOS GALARZA**

*DIRECCIÓN:* C/ EZPONDA  
*LOCALIZACIÓN:*

**CASA-PALACIO DE LOS CALDEREROS**

*DIRECCIÓN:* PLAZUELA DE LOS CALDEREROS  
*LOCALIZACIÓN:*

**CASA PALACIO DUQUES DE VALENCIA**

*DIRECCIÓN:* PLAZUELA DE LOS GOLFINES  
*LOCALIZACIÓN:*

**PALACIO DE LA ISLA**

*DIRECCIÓN:* PLAZUELA DE LA CONCEPCION  
*LOCALIZACIÓN:*

**CASA PALACIO DE LOS TOLEDO-MOCTEZUMA.**

*DIRECCIÓN:* PLAZUELA DEL CONDE DE CANILLEROS  
*LOCALIZACIÓN:*

**CASA PALACIO DE LOS GOLFINES DE ARRIBA**

*DIRECCIÓN:* C/ DE LOS CONDES, 2  
*LOCALIZACIÓN:*

**CASA PALACIO HERNANDO DE OVANDO**

*DIRECCIÓN:* PLAZUELA DE SANTA MARIA  
*LOCALIZACIÓN:*

**CASA-PALCIO DE MAYORALGO**

*DIRECCIÓN:* PLAZUELA DE SANTA MARIA  
*LOCALIZACIÓN:*

**CASA PALACIO DE MONROY**

*DIRECCIÓN:* PLAZUELA DE SAN JUAN  
*LOCALIZACIÓN:*

**CASA PALACIO DE OVANDO-PERERO.**

*DIRECCIÓN:* C/ DEL OLMO  
*LOCALIZACIÓN:*



**CASA PALACIO DE PAREDES SAAVEDRA**

**DIRECCIÓN:** C/ ANCHA, 5

**LOCALIZACIÓN:**

**HOSPITAL DE CABALLEROS**

**DIRECCIÓN:** ADARVE PUERTA DE MERIDA

**LOCALIZACIÓN:**

**PALACIO DE GODOY O CASA DE ROCO**

**DIRECCIÓN:** PLAZUELA DE SANTIAGO

**LOCALIZACIÓN:**

**Término Municipal de Cáceres**

**Vía de la Plata (Calzada, romano)**  
Varios puntos

**Millar, El (Romano. Asentamiento)**

Coord. UTM X: 720.895'23 Y: 4.368.313'21

**Sin Denominación 2 (Romano. Asentamiento)**

Coord. UTM X: 719.973'69 Y: 4.371.291'29

**Santo Toribio (romano-Medieval. Asentamiento-Ermita)**

X	Y	Z
4376249.9221	723138.2060	405.63
4376198.1541	722823.4220	418.02
4376396.8311	722530.3110	401.81
4376815.3801	722934.4830	394.67

**Sin Denominación 4 (Romano. Asentamiento)**

Coord. UTM X: 722.633'76 Y: 4.375.424'78

**Mejostilla, La (Romano)**

Coord. UTM: X: 727.151 Y: 4.375.610

**Santa Lucía (Romano-Medieval. Asentamiento-Ermita)**

Coord. UTM X: 724.784'49 Y: 4.367.654'25

**San Benito (Romano-Medieval. Asentamiento- Ermita)**

Coord. UTM X: 725.392'34 Y: 4.367.115'15

**Pradillo, El (Romano. Via de la Plata)**

Coord. UTM X: 727.836'09 Y: 4.366.667'63

**Cáceres el Viejo**

Coordenadas UTM:

4375259.4041	728076.3190	346.92
4375369.0281	727621.3960	354.71
4375978.7721	728238.1540	346.94
4376096.2501	727793.6020	344.50

**Cuartillo, El (Hierro II. Poblado)**

Coordenadas UTM: X: 729.200 Y: 4.374.800  
729.300 Y: 4.374.800

**Matamoros, Granja de (Romano. Asentamiento)**

Coord. UTM X: 728.649'94 Y: 4.368.500'83 HUSO 29

**Montaña, La**

Coord. UTM: X: 729.246'40 Y: 4.371.697'34

**Mina de Valdeflores (Indeterminado. Mina)**

Coord. UTM X: 729.559'30 Y: 4.371.396'50 HUSO 29

**Puente, La (Romano. Asentamiento)**

Coord. UTM X: 731024.7940 Y: 4374939.1801Z: 327.73

**La Perodosma del Guadiloba (Romano. Asentamiento)**

Coord. UTM X: 731.959'21 Y: 4.374.887'63

Coord. UTM: X: 732.001'54 Y: 4.366.371'22 HUSO 29

**Alberca, La (Romano. Asentamiento)**

Coord. UTM: X: 731.948'03 Y: 4.366.004'02

**Castillo del Puerto (Romano – Medieval. Castellum – Torre)**

Coord. UTM X: 733.514'34 Y: 4.365.916'09 HUSO 29

**Torrecilla de Lagartera (Medieval. Castillo)**

Coord. UTM: X: 732252.5127 Y: 4361347.3145 Z: 416.86

**Zamarrilla. (Romano-Moderno. Asentamiento - Casa Fuerte - Aldea)**

Coord. UTM X: 733.354'55 Y: 4.362.0230'54

**Trescientas, Las. (tb. "Pajaroncillo"). (Romano. Asentamiento)**

Coord. UTM X: 737.621'78 Y: 4.365.983'34

**Madrigalejo, El. (Romano. Asentamiento)**

Coord. UTM X: 740.769'93 Y: 4.364.965'82 HUSO 29

**Sin Denominación 1 (Romano. Asentamiento)**

Coord. UTM: X: 740.732'61 Y: 4.363.580'64

**Castillejo del Guadiloba**

4381670.3871	728580.1390	271.35
4381712.3151	728533.3130	263.90
4381694.7231	728479.1040	278.62
4381633.3371	728320.5330	282.66
4381527.5011	728288.8100	291.83
4381496.3271	728279.7070	289.44
4381620.6941	728223.2090	295.46
4381620.6941	728223.2090	295.46
AREA		
4381712.3151	728533.3130	263.90
4381670.3871	728580.1390	271.35
4381496.3271	728279.7070	289.44
4381620.6941	728223.2090	295.46

**Cordel del Casar (Camino Histórico)**

Coordenadas UTM: X: 735.900 / Y: 4.371.700

**Escobero de Abajo (Indeterminado).**

Coord UTM X: 735.576 Y: 4.371.525

**Sin denominación 3 moderno- contemporáneo, vivienda rural)**

Coord. UTM X: 737.772'91 Y: 4.371.068'07

**El Atalayón (romano, Indeterminado)**

Coord. UTM: X: 738.658'89 Y: 4.375.099'01

**Atalaya del Majo (Romano, indeterminado)**

Coord. UTM: X: 740.634'70 Y: 4.376.167'61

**Cañada Real del Puente del Pico**

Coordenadas UTM: X: 736.700 / Y: 4.371.050

**Camino Blanquillo (Romano. Asentamiento)**

Coord. UTM: X: 741.578'36 Y: 4.374.431'18

**Bohído, El. (Contemporáneo. Chozo)**

Coord. UTM: X: 740.496 Y: 4.370.062

**Torrejón de Abajo (Orientalizante. Santuario)**

Coord. UTM X: 740.268'90 Y: 4.368.069'15

**Torrejón de Arriba (Romano. Asentamiento)**

Coord. UTM X: 741.921'68 Y: 4.367.527'99

**Casujón, El (Medieval. Torre)**

Coord. UTM X: 742.347'10 Y: 4.376.223'58

**Gatillo, El (Romano - Visigodo. Asentamiento – Embalse – Tumbas – Basílica)**

Coord. UTM: X: 742.057'00 Y: 4.376.118'10

**Arrogatos, Los (Romano. Asentamiento)**

Coord. UTM: X: 743.587'60 Y: 4.372.746'50 HUSO 29

**Don Vidal de Arriba (Romano. Asentamiento)**

Coord. UTM: A: X: 744.286'40 / Y: 4.368.497'71

**Hinojosa I, La (Romano. Asentamiento)**

Coord. UTM X: 744.762'77 Y: 4.371.948'09 HUSO 29

**Hinojosa II, La (Romano. Asentamiento)**

Coord. UTM X: 745.328'90 Y: 4.371.634'10

**Valhondillo de Abajo (Romano. Asentamiento)**

Coord. UTM: X: 745.328'90 Y: 4.371.634'10

**Braceros de Arriba (romano, villa)**

Coord. UTM: X: 747.490'29 Y: 4.376.321'89

**Las Pedrazas (Romano. Asentamiento)**

Coord. UTM X: 746.745'99 Y: 4.373.928'21

**Horco, El (Romano. Asentamiento)**  
Sin coordenadas exactas. Hoja 705 - I

**Las Breñas (Romano. Asentamiento)**  
Coord. UTM X: 719.007'97 Y: 4.366.065'30

**Enjarada, La. (Grabados rupestres)**  
Coord. UTM: Roca 1: X: 723.738 / Y: 4.366.281 / Z: 413

**Carretona, La (Romano. Asentamiento)**  
Coord. UTM: X: 723.142'39 Y: 4.365.247'1

**Carretona de Abajo, La (Moderno. Casa Fuerte)**  
Coord. UTM: X: 722.688'68 Y: 4.364.207'55

**Cerro del Galindo. (Romano. Asentamiento)**  
Coord. UTM X: 722.471'64 Y: 4.362.896'93 Huso 29

**Castillejos, Los (Romano. Asentamiento)**  
Coord. UTM X: 723.171'51 Y: 4.362.983'87 HUSO 29

**El Trasquilón (Romano-Visigodo. Asentamiento-Necrópolis)**  
Coordenadas UTM:

X	Y	Z
4363392.4408	725224.9836	393.55
4363584.5750	725155.7453	398.03
4363530.0604	724956.9212	389.65
4363220.9740	724892.0612	386.20
4363530.0604	724956.9212	389.65
4363584.5750	725155.7453	398.03
4363392.4408	725224.9836	393.55
4363220.9740	724892.0612	386.20
4363530.0604	724956.9212	389.65

**Mina de San Expedito (Bronce Final?. Mina)**  
Coord. UTM X: 726.870'9304 Y: 4.364.089'0171 Z: 406.31

**Herguijuelas, Dolmen de las (Calcolítico. Sepulcro megalítico)**  
Coord. UTM X: 725.772'89 Y: 4.362.058'99 HUSO 29

**Patilla La (Romano. Indeterminado)**  
Coord. UTM X: 727.269'70 Y: 4.361.870'62

**El Arropez (romano, Fortificación-necrópolis)**  
Coord. UTM: X: 729.544'07 Y: 4.365.976'27 HUSO 29

**Cruce del Salor (Romano. Restos indeterminados)**  
Coord. UTM: X: 728.750'26 Y: 4.361.080'37 HUSO 29

**Puente Mocha (Medieval. Puente)**  
Coord. UTM X: 744.376'46 Y: 4.380.930'01

**Torrecilla, La (Romano. Asentamiento)**  
Coord. UTM X: 731.196'93 Y: 4.360.994'14

**Lagartera, La. (Orientalizante. ¿Enterramiento?)**

## SIERRA DE FUENTES

### Abrigo de El Risco ✓

Pintura rupestre esquemática (García Arranz 1997: 130).  
GARCÍA ARRANZ, J.J. (1997): "La pintura rupestre esquemática en la provincia de Cáceres". Jornadas sobre arte rupestre en Extremadura, Cáceres-Mérida, 1997. Extremadura Arqueológica 7. Cáceres: 119-140.

### Arroyo del Verdinal

Tumba o tumbas excavadas en la roca (antropomorfas) (González Cordero 1989: 133-144).  
GONZÁLEZ CORDERO, A. (1989): "Las tumbas excavadas en la roca de la provincia de Cáceres". Alcántara 17. Cáceres: 133-144.

### Dehesa Boyal ✓

Al NW del término municipal, en una zona boscosa.  
Conjuntos de hornos de cal antiguos, alguno de los cuales conserva gran parte de sus estructuras casi intactas.  
"Informe sobre la visita realizada a Sierra de Fuentes (Cáceres)", José Luis Mosquera Müller. 7- 5- 1997, (SPHA, Dirección General de Patrimonio Cultural).

### El Risco ✓

Coord.: 39° 26' N, 6° 17' 20" W. Altitud: 664 m. A un lado de la carretera Cáceres-Miajadas. Sierra del Risco: cima (donde se ubica el poblado) coronada por crestas cuarcíticas; laderas pizarrosas cubiertas de derrubios (cantos rodados y arcillas). Bosque mediterráneo. Entorno apto para actividades de pastoreo, agricultura, caza, recolección...  
Se ha construido el Instituto Nacional de Meteorología. Se realizó una excavación aunque no se han presentado los informes pertinentes.  
"Informe sobre la visita realizada a Sierra de Fuentes (Cáceres)", José Luis Mosquera Müller. 7- 5- 1997, (SPHA, Dirección General de Patrimonio Cultural).

-Castro: en una posición altamente estratégica, en relación con rutas de comercialización de mineral y en directo contacto visual con el yacimiento de El Torreón de Abajo (Cáceres), a 5 km. Ocupación: Bronce Final-Hierro Inicial.  
Muralla construida con bloques de cuarcita unidos en seco; estructuras de habitación de planta circular probablemente relacionadas con zonas de hábitat o almacén.  
Procedentes del poblado, un conjunto de objetos (VII-V a.C.), fundamentalmente de bronce, la mayor parte de lujo (vajillas, asadores, arcos de caballo, objetos cultuales, elementos de adorno personal...), pero descontextualizados. En el mismo conjunto, otros objetos que se adscribirían a momentos más antiguos (s. VIII) (Rodríguez Díaz 1994: 113-114), (Jiménez Ávila et al. 1996: 169-189), (Martín Bravo, 1998: 42-44).

-Castellum relacionado con el camino que enlazaba Metellinum con Norba Caesarina. Restos: estructuras de recinto y materiales cerámicos (Alonso 1988b: 93-94).  
ALONSO SÁNCHEZ, A. (1988b): Fortificaciones romanas en Extremadura: la defensa del territorio. Universidad de Extremadura.  
RODRÍGUEZ DÍAZ, A. (1994): "El Valle Medio del Guadiana, Espacio de Frontera en la Protohistoria del Suroeste (I)". Saguntum 27: 107-124.  
JIMÉNEZ ÁVILA, J.; GONZÁLEZ CORDERO, A. (1996): "Broncística y poblamiento post-orientalizante en la Alta Extremadura: a partir de unos materiales procedentes de El Risco (Sierra de Fuentes. Cáceres)". Zephyrus 49: 169-189.  
MARTÍN BRAVO, A.Mª. (1998): "Evidencias del comercio tartésico junto a puertos y vados de la cuenca del Tajo". Archivo Español de Arqueología 71: 37-52.  
MARTÍN BRAVO, A.Mª. (1999): Los orígenes de Lusitania. El I milenio a.C. en la Alta Extremadura. Biblioteca Archaeologica Hispanica 2. Madrid.

### Ermita de San Miguel ✓

Ermita de estilo gótico tardío con profusa decoración de blasones, y añadidos posteriores del s. XVIII.  
"Informe sobre la visita realizada a Sierra de Fuentes (Cáceres)", José Luis Mosquera Müller. 7- 5- 1997, (SPHA, Dirección General de Patrimonio Cultural).

### Los Castillejos ✓

El alcalde de la localidad cita la aparición en esta zona de molinos barquiformes.

"Informe sobre la visita realizada a Sierra de Fuentes (Cáceres)", José Luis Mosquera Müller. 7- 5- 1997, (SPHA, Dirección General de Patrimonio Cultural).

**Torrejón de Arriba**

En la finca Torrejón de Arriba, en Sierra de Fuentes.

Piscina termal que aún conserva el revoque de "opus signinum" y hallazgo de una estela funeraria romana, en granito, junto a la misma (González Cordero et al. 1990: 121).

GONZÁLEZ CORDERO, A.; SUÁREZ DE VENEGAS SANZ, J.; ALVARADO GONZALO, M. (1990): "Nuevas aportaciones a la epigrafía de Extremadura". Alcántara 21. Cáceres: 113-150.

---

## SIERRA DE FUENTES

---

### Bien inmueble

---

PASADIZO

DIRECCIÓN: ENTRE CALLES HERNAN CORTES Y PLAZA CONSTITUCION

LOCALIZACIÓN:

---

FUENTE DEL PIOJO

DIRECCIÓN: CALLEJA DE LA ZARZA

LOCALIZACIÓN:

---

FUENTE DE LA ENCALADA

DIRECCIÓN:

LOCALIZACIÓN:

---

FUENTE "LAS MELLIZAS"

DIRECCIÓN:

LOCALIZACIÓN:

---

FUENTE DE LOS NARANJOS

DIRECCIÓN: PLAZA DE LOS NARANJOS

LOCALIZACIÓN:

---

SOPORTALES

DIRECCIÓN: PLAZA DE LA CONSTITUCION

LOCALIZACIÓN:

---

ERMITA DE SAN ISIDRO

DIRECCIÓN:

LOCALIZACIÓN:

---

ERMITA DE SAN MIGUEL

DIRECCIÓN: PLAZA DE SAN MIGUEL

LOCALIZACIÓN:

---



ERMITA DEL SANTISIMO CRISTO DEL RISCO

DIRECCIÓN:

LOCALIZACIÓN:

PARROQUIA DE NTRA SRA DE LA ASUNCION

DIRECCIÓN: PLAZA DE CALVO SOTELO

LOCALIZACIÓN:

SIERRA DE FUENTES

Página 2 de 2

**NÚMERO DE IDENTIFICACIÓN**

Identificación 10 283.9 Caja: 10 Expediente: 283.9

**DENOMINACIÓN**

Principal FUENTE DEL PIOJO

**Accesorio**

Tipo Otros tipos

**Descripción** PLANTA RECTANGULAR. MATERIALES: SILLERIA Y MAMPOSTERIA. CON VERTIENTE A DOS AGUAS. INTERIOR CON CUATRO TRAMOS. BOVEDA DE CAÑON CON LUNETOS. SOPORTES: PILARES. SE HALLA HORADADA EN SUS LADOS MAYORES MEDIANTE CUATRO ARCOS DE MEDIO PUNTO.

**Entorno**

Consejería de Cultura  
Dirección General de Patrimonio Cultural

**Inventario del Patrimonio Histórico y Cultural de Extremadura**

Junta de Extremadura

---

**NUMERO DE IDENTIFICACIÓN**  
Identificación 10 283.1 Caja: 10 Expediente: 283.1

---

**DENOMINACIÓN**  
Principal PARROQUIA DE NTRA SRA DE LA ASUNCION

Accesorio

---

**DESCRIPCIÓN DEL BIEN**  
Tipo Bien Bien inmueble Tipo de Bien Inmueble Edificio religioso

---

**LOCALIZACIÓN**  
Edificio  
Entidad Iglesia Católica  
Dirección PLAZA DE CALVO SOTELO  
Localizac.  
Provincia Cáceres Municipio SIERRA DE FUENTES Diócesis Coria-Cáceres

---

**SITUACIÓN JURÍDICA**  
Titular OBISPADO  
Dirección

---

**DATOS HISTÓRICO-ARTÍSTICOS**  
Época SIGLO XVI  
Estilo RENACIMIENTO  
Escuela  
Autores  
Uso RELIGIOSO

---

**SITUACIÓN ADMINISTRATIVA: DECLARACIÓN B.I.C.**

Incoación	Categoría	Fecha Incoación
Fecha Notificación	Fecha Public. BOE	Fecha Comun. BIC
Nº Registro Anotación Preventiva		
Instrucción	Inst. consu.	
Fecha DOE	Ayuntamiento	
Declaración	Fecha Declaración	Fecha Public. DOE
Nº Registro Anotación Definitiva		
Recursos		Fecha Notif.

---

**ESTADO DE CONSERVACIÓN**  
Condición Buena  
Deterioros  
Partes que Falta  
Restauraciones  
Realizadas  
Recomendadas  
Solicitadas

---

**BIBLIOGRAFÍA Y REFERENCIA:** EN OBSERVACIONES

---

**OBSERVACIONES**  
- PULIDO, I.: REPERTORIO DE ARTISTAS. M. INEDITO EN PREENSA (EN EL APARTADO PEDRO DE MARQUINA POR SER SU CONSTRUCTOR)  
- MARTINEZ QUESADA, J.: EXTREMADURA EN EL SIGLO XVIII, BARCELONA, 1965, PAG 177.  
- MADDOZ, P.: DICCIONARIO HISTORICO - GEOGRAFICO DE EXTREMADURA, CACERES 1953, TOMO IV.  
- ANDRES ORDAX, S Y COLABORADORES: "INVENTARIO ARTISTICO DE CACERES Y SU PROVINCIA", TOMO I, 1989, PAG 243.

Consejería de Cultura  
Dirección General de Patrimonio Cultural

**Inventario del Patrimonio Histórico y Cultural de Extremadura**

Junta de Extremadura

---

**NUMERO DE IDENTIFICACIÓN**  
Identificación 10 283.1 Caja: 10 Expediente: 283.1

---

**DENOMINACIÓN**  
Principal PARROQUIA DE NTRA SRA DE LA ASUNCION

Accesorio

---

**Tipo Edificio** IGLESIA

**Número Naves** 1  
**Número Tramos** 2  
**Número Capillas**

**Material Muros** MAMPOSTERIA SILLERIA  
**Soportes** MENSULAS, SILLERIA, BIEN  
**Arcos** CARPANEL, SILLERIA, BIEN  
**Bóveda** CRUCERIA, SILLERIA, BIEN  
**Ventanas** OCULO CENTRAL SOBRE LA PORTADA  
**Puertas** PORTADA RENACENTISTA  
**Torres**  
**Espadaña** DE GRAN TAMAÑO. DIVIDIDA EN DOS CUERPOS: 3 VACIAS AL INFERIOR, 1 EL SUPERIOR.  
**Cimborrio**  
**Heráldica**  
**Otros Elementos** INSCRIPCIONES FUNERARIAS EN EL INTERIOR DE LA IGLESIA  
**Descripción Gral.** RETABLO RENACENTISTA CON PINTURAS Y ESCULTURAS INTERESANTES.

---

**Delimit. Entorno**  
**Bienes Muebles**  
**Plano Situación**  
**Plano Edificio**

Consejería de Cultura  
Dirección General de Patrimonio Cultural

**Inventario del Patrimonio Histórico y Cultural de Extremadura**

Junta de Extremadura

---

**NÚMERO DE IDENTIFICACIÓN**  
Identificación 10 283.10 Caja: 10 Expediente: 283.10

---

**DENOMINACIÓN**  
Principal PASADIZO

Accesorio

---

**DESCRIPCIÓN DEL BIEN**  
Tipo Bien Bien inmueble Tipo de Bien Inmueble Obra pública

---

**LOCALIZACIÓN**  
Edificio  
Entidad Pública  
Dirección ENTRE CALLES HERNAN CORTES Y PLAZA CONSTITUCION  
Localizac.  
Provincia Cáceres Municipio SIERRA DE FUENTES Diócesis

---

**SITUACIÓN JURÍDICA**  
Titular AYUNTAMIENTO  
Dirección

---

**DATOS HISTÓRICO-ARTÍSTICOS**  
Época FINALES S. XIX  
Estilo  
Escuela  
Autores  
Uso PUBLICO

---

SITUACIÓN ADMINISTRATIVA			
Incoación	Categoría	Fecha Incoación	Fecha Incoación
	Fecha Notificación	Fecha Public. BOE	Fecha Comun. BIC
	Nº Registro Anotación Preventiva		
Instrucción	Inst. consu.		
	Fecha DOE	Ayuntamiento	
Declaración	Fecha Declaración	Fecha Public. DOE	Fecha Notif.
	Nº Registro Anotación Definitiva		
Recursos			

---

**ESTADO DE CONSERVACIÓN**  
Condición Buena  
Deterioros  
Partes que Faltan

**Restauraciones**  
Realizadas  
Recomendadas  
Solicitadas

---

**BIBLIOGRAFÍA Y REFERENCIA**

---

**OBSERVACIONES**

Consejería de Cultura  
Dirección General de Patrimonio Cultural

**Inventario del Patrimonio Histórico y Cultural de Extremadura**

Junta de Extremadura

---

**NÚMERO DE IDENTIFICACIÓN**  
Identificación 10 283.10 Caja: 10 Expediente: 283.10

---

**DENOMINACIÓN**  
Principal PASADIZO

Accesorio

---

**Tipo** Otros tipos

**Descripción** PASADIZO QUE COMUNICA LA CALLE HERNAN CORTES CON LA PLAZA DE LA CONSTITUCION. SE TRATA DE UNA BOVEDA DE CAÑON, CON VIVIENDA SOBRE EL PASADIZO. MATERIALES: LADRILLO Y ADOBE. DATACION: FINALES SIGLO XIX.

**Entorno**

Consejería de Cultura  
Dirección General de Patrimonio Cultural **Inventario del Patrimonio Histórico y Cultural de Extremadura** Junta de Extremadura

<b>NÚMERO DE IDENTIFICACIÓN</b>			
Identificación	10 283.3	Caja:	10 Expediente: 283.3
<b>DENOMINACIÓN</b>			
Principal	ERMITA DE SAN MIGUEL		
Accesorio			
<b>DESCRIPCIÓN DEL BIEN</b>			
Tipo Bien	Bien inmueble	Tipo de Bien Inmueble	Edificio religioso
<b>LOCALIZACIÓN</b>			
Edificio			
Entidad	Iglesia Católica		
Dirección	PLAZA DE SAN MIGUEL		
Localizac.			
Provincia	Cáceres	Municipio	SIERRA DE FUENTES Diócesis Coria-Cáceres
<b>SITUACIÓN JURÍDICA</b>			
Titular	OBISPADO		
Dirección			
<b>DATOS HISTÓRICO-ARTÍSTICOS</b>			
Época	SIGLO XVIII		
Estilo	BARROCO		
Escuela			
Autores			
Uso	VACANTE		
<b>SITUACIÓN ADMINISTRATIVA. DECLARACIÓN B.I.C.</b>			
Incoación	Categoría	Fecha Incoación	
	Fecha Notificación	Fecha Public. BOE	Fecha Comun. BIC
	Nº Registro Anotación Preventiva		
Instrucción	Inst. consu.	Ayuntamiento	
	Fecha DOE		
Declaración	Fecha Declaración	Fecha Public. DOE	Fecha Notif.
	Nº Registro Anotación Definitiva		
Recursos			
<b>ESTADO DE CONSERVACIÓN</b>			
Condición	Otras		
Deterioros	RUINA PARCIAL		
Partes que Faltan			
<b>Restauraciones</b>			
Realizadas			
Recomendadas			
Solicitadas			
<b>BIBLIOGRAFÍA Y REFERENCIA</b> EN OBSERVACIONES			
<b>OBSERVACIONES</b> - MARTINEZ QUESADA, J.: EXTREMADURA EN EL SIGLO XVIII, BARCELONA, 1965, PAG 178. - MADÓZ, P.: DICCIONARIO HISTORICO - GEOGRAFICO DE EXTREMADURA, CACERES 1953, TOMO IV.			



Consejería de Cultura  
Dirección General de Patrimonio Cultural

**Inventario del Patrimonio Histórico y Cultural de Extremadura**

Junta de Extremadura

---

**NÚMERO DE IDENTIFICACIÓN**  
Identificación 10 283.3 Caja: 10 Expediente: 283.3

---

**DENOMINACIÓN**  
Principal ERMITA DE SAN MIGUEL

---

**Accesorio**

Tipo Edificio ERMITA

Número Naves 1

Número Tramos 2

Número Capillas

Material Muros MAMPOSTERIA SILLAR

Soportes MENSULAS.SILLERIA,MAL PUNTUAL

Arcos MEDIO PUNTO.SILLERA.MAL PUNTUAL

Bóveda MAL PUNTUAL

Ventanas

Puertas MENCION CRONOLÓGICA SOBRE EL DINTEL DE LA PUERTA DEL AÑO 1758

Torres

Espadaña SENCILLA CON UN VANO

Cimborrio

Heráldica EN EL INTERIOR, EN EL PRIMER TRAMO HAY DOS ESCUDOS A AMBOS LADOS, EN EL EXTERIOR HAY TRES, UNO SOBRE LA PUERTA DE ACCESO Y DOS EN UN LATERAL DEL TEMPLO

Otros Elementos HORNACINA EN LA CABECERA DE LA ERMITA

Descripción Gral. ERMITA EN ESTADO RUINOSO.

---

Delimit. Entorno

Bienes Muebles

Plano Situación

Plano Edificio

Consejería de Cultura  
Dirección General de Patrimonio Cultural

**Inventario del Patrimonio Histórico y Cultural de Extremadura**

Junta de Extremadura

---

**NÚMERO DE IDENTIFICACIÓN**  
Identificación 10 283.4 Caja: 10 Expediente: 283.4

---

**DENOMINACIÓN**  
Principal ERMITA DE SAN ISIDRO

---

**Accesorio**

**DESCRIPCIÓN DEL BIEN**  
Tipo Bien Bien inmueble Tipo de Bien Inmueble Edificio religioso

---

**LOCALIZACIÓN**

Edificio

Entidad Iglesia Católica

Dirección

Localizac.

Provincia Cáceres Municipio SIERRA DE FUENTES Diócesis Coria-Cáceres

---

**SITUACIÓN JURÍDICA**  
Titular

Dirección

---

**DATOS HISTÓRICO-ARTÍSTICOS**

Época SIGLO XX

Estilo MODERNO

Escuela

Autores

Uso RELIGIOSO

---

**SITUACIÓN ADMINISTRATIVA: DECLARACIÓN B.I.C.**

Incoación	Categoría	Fecha Incoación
Fecha Notificación	Fecha Public. BOE	Fecha Comun. BIC
Nº Registro Anotación Preventiva		

---

Instrucción	Inst. consu.	Ayuntamiento
Fecha DOE		

---

Declaración	Fecha Declaración	Fecha Public. DOE	Fecha Notif.
Nº Registro Anotación Definitiva			

---

**Recursos**

---

**ESTADO DE CONSERVACIÓN**

Condición

Deterioros

Partes que Faltan

---

**Restauraciones**

Realizadas

Recomendadas

Solicitadas

---

**BIBLIOGRAFÍA Y REFERENCIA:** - ANDRES ORDAX, S Y COLABORADORES: "INVENTARIO ARTISTICO DE CACERES Y SU PROVINCIA", TOMO I, 1989, PAG 246

---

**OBSERVACIONES**

Consejería de Cultura  
Dirección General de Patrimonio Cultural

**Inventario del Patrimonio Histórico y Cultural de Extremadura**

Junta de Extremadura

---

**NÚMERO DE IDENTIFICACIÓN**  
Identificación 10 283.4 Caja: 10 Expediente: 283.4

**DENOMINACIÓN**  
Principal ERMITA DE SAN ISIDRO

**Accesorio**

Tipo Edificio ERMITA

Número Naves 1

Número Tramos 3

Número Capillas

Material Muros MAMPOSTERIA

Soportes PILARES ADOSADOS, MAMPOSTERIA, BIEN

Arcos MEDIO PUNTO, MAMPOSTERIA, BIEN

Bóveda MODERNO, VIGAS BOVEDILLAS, BIEN

Ventanas

Puertas

Torres

Espadaña SENCILLA EN ARCO DE MEDIO PUNTO

Cimborrio

Heráldica

Otros Elementos

Descripción Gral.  
- ESCULTURA EN MADERA POLICROMADA DE SAN LORENZO DEL SIGLO XVIII REPINTADA.  
- ESCULTURA DE SAN ISIDRO LABRADOR, DEL SIGLO XX.  
- IMAGEN DE SANTA BARBARA, EN MADERA POLICROMADA, DEL SIGLO XVIII.

Delimit. Entorno

Bienes Muebles

Plano Situación

Plano Edificio

Consejería de Cultura  
Dirección General de Patrimonio Cultural

**Inventario del Patrimonio Histórico y Cultural de Extremadura**

Junta de Extremadura

---

**NÚMERO DE IDENTIFICACIÓN**  
Identificación 10 283.5 Caja: 10 Expediente: 283.5

**DENOMINACIÓN**  
Principal SOPORTALES

**Accesorio**

**DESCRIPCIÓN DEL BIEN**  
Tipo Bien Bien inmueble Tipo de Bien Inmueble Edificio civil

**LOCALIZACIÓN**  
Edificio  
Entidad  
Dirección PLAZA DE LA CONSTITUCION  
Localizac.  
Provincia Cáceres Municipio SIERRA DE FUENTES Diócesis

**SITUACIÓN JURÍDICA**  
Titular  
Dirección

**DATOS HISTÓRICO-ARTÍSTICOS**  
Época S. XIX  
Estilo  
Escuela  
Autores  
Uso PARTICULAR

**SITUACIÓN ADMINISTRATIVA**

Incoación	Categoría	Fecha Public. BOE	Fecha Incoación Fecha Comun. BIC
	Fecha Notificación Nº Registro Anotación Preventiva		

**Instrucción**  
Inst. consu.  
Fecha DOE Ayuntamiento

**Declaración**  
Fecha Declaración Fecha Public. DOE Fecha Notif.  
Nº Registro Anotación Definitiva

**Recursos**

**ESTADO DE CONSERVACIÓN**  
Condición Buena  
Deterioros  
Partes que Faltan

**Restauraciones**  
Realizadas  
Recomendadas  
Solicitadas

**BIBLIOGRAFÍA Y REFERENCIA**

**OBSERVACIONES**

Consejería de Cultura  
Dirección General de Patrimonio Cultural

**Inventario del Patrimonio Histórico y Cultural de Extremadura**

Junta de Extremadura

---

**NÚMERO DE IDENTIFICACIÓN**  
Identificación 10 283.5 Caja: 10 Expediente: 283.5

---

**DENOMINACIÓN**  
Principal SOPORTALES

---

**Accesorio**

---

**Tipo Edificio** Popular

**Fab. Muros** LADRILLO Y MAMPOSTERIA

**Comp. Fachada**

**Ventanas**

**Pórtico**

**Galer/Mirad**

**Otr Rec Def**

**Patio**

**Heráldica**

**Bóve/Tech**

**Descripción** SOPORTALES EN UNA CASA DE LA PLAZA DE LA CONSTITUCION. SOPORTALES DE DOS ARCADAS DE MEDIO PUNTO CON BOVEDA DE ARISTA ENCALADA. SOBRE EL, VIVIENDA PARTICULAR. EN LA FACHADA DE ESTA ULTIMA LLEVA UNA FRANJA DECORADA EN RELIEVE DATACION: SIGLO XIX.

**Entorno**

Consejería de Cultura  
Dirección General de Patrimonio Cultural

**Inventario del Patrimonio Histórico y Cultural de Extremadura**

Junta de Extremadura

---

**NÚMERO DE IDENTIFICACIÓN**  
Identificación 10 283.6 Caja: 10 Expediente: 283.6

---

**DENOMINACIÓN**  
Principal FUENTE DE LOS NARANJOS

---

**Accesorio**

---

**DESCRIPCIÓN DEL BIEN**  
Tipo Bien Bien inmueble Tipo de Bien Inmueble Obra pública

---

**LOCALIZACIÓN**  
Edificio  
Entidad Pública  
Dirección PLAZA DE LOS NARANJOS  
Localizac.  
Provincia Cáceres Municipio SIERRA DE FUENTES Diócesis

---

**SITUACIÓN JURÍDICA**  
Titular AYUNTAMIENTO  
Dirección

---

**DATOS HISTÓRICO-ARTÍSTICOS**  
Época S. XVI  
Estilo  
Escuela  
Autores  
Uso PUBLICO

---

SITUACIÓN ADMINISTRATIVA		Fecha Incoación	
Incoación	Categoría	Fecha Public. BOE	Fecha Comun. BIC
	Fecha Notificación		
	Nº Registro Anotación Preventiva		
Instrucción	Inst. consu.		
	Fecha DOE	Ayuntamiento	
Declaración	Fecha Declaración	Fecha Public. DOE	Fecha Notif.
	Nº Registro Anotación Definitiva		
Recursos			

---

**ESTADO DE CONSERVACIÓN**  
Condición Mala  
Deterioros  
Partes que Faltan

---

**Restauraciones**  
Realizadas SE ESTA PROCEDIENDO A SU RESTAURACION POR PARTE DEL AYUNTAMIENTO

Recomendadas

Solicitadas

---

**BIBLIOGRAFÍA Y REFERENCIA**

---

**OBSERVACIONES**

Consejería de Cultura  
Dirección General de Patrimonio Cultural

**Inventario del Patrimonio Histórico y Cultural de Extremadura**

Junta de Extremadura

---

**NÚMERO DE IDENTIFICACIÓN**  
Identificación 10 283.6 Caja: 10 Expediente: 283.6

---

**DENOMINACIÓN**  
Principal FUENTE DE LOS NARANJOS

---

**Accesorio**

Tipo Otros tipos

---

**Descripción** OBRA REALIZADA EN MAMPOSTERÍA Y LADRILLO. CONSTA DE DOS VANOS CON ARCO DE MEDIO PUNTO. EL VANO DERECHO, FORMADO POR DOS GRANDES SILLARES, ES DISTINTO AL IZQUIERDO CONSTRUIDO POR DOVELAS DE LADRILLOS. EN EL EXTERIOR ESTRATIFICACIÓN DE MATERIALES DE ABAJO A ARRIBA. EN EL INTERIOR BOVEDA DE MEDIO CAÑÓN.

---

**Entorno**

Consejería de Cultura  
Dirección General de Patrimonio Cultural

**Inventario del Patrimonio Histórico y Cultural de Extremadura**

Junta de Extremadura

---

**NÚMERO DE IDENTIFICACIÓN**  
Identificación 10 283.7 Caja: 10 Expediente: 283.7

---

**DENOMINACIÓN**  
Principal FUENTE "LAS MELLIZAS"

---

**Accesorio**

---

**DESCRIPCIÓN DEL BIEN**  
Tipo Bien Bien inmueble Tipo de Bien Inmueble Obra pública

---

**LOCALIZACIÓN**  
Edificio  
Entidad Pública  
Dirección  
Localizac.  
Provincia Cáceres Municipio SIERRA DE FUENTES Diócesis

---

**SITUACIÓN JURÍDICA**  
Titular AYUNTAMIENTO  
Dirección

---

**DATOS HISTÓRICO-ARTÍSTICOS**  
Época 1956  
Estilo MODERNO  
Escuela  
Autores  
Uso PUBLICO

---

**SITUACIÓN ADMINISTRATIVA**

Incoación	Categoría	Fecha Public. BOE	Fecha Incoación
	Fecha Notificación Nº Registro Anotación Preventiva		Fecha Comun. BIC
Instrucción	Inst. consu. Fecha DOE	Ayuntamiento	
Declaración	Fecha Declaración Nº Registro Anotación Definitiva	Fecha Public. DOE	Fecha Notif.
Recursos			

---

**ESTADO DE CONSERVACIÓN**  
Condición Mala  
Deterioros  
Partes que Faltan

---

**Restauraciones**  
Realizadas  
Recomendadas  
Solicitadas

---

**BIBLIOGRAFÍA Y REFERENCIA**

---

**OBSERVACIONES**

Consejería de Cultura  
Dirección General de Patrimonio Cultural

**Inventario del Patrimonio Histórico y Cultural de Extremadura**

Junta de Extremadura

---

**NÚMERO DE IDENTIFICACIÓN**  
Identificación 10 283.7 Caja: 10 Expediente: 283.7

**DENOMINACIÓN**  
Principal FUENTE "LAS MELLIZAS"

**Accesorio**

Tipo Otros tipos

**Descripción** SE ALIMENTA DE LA CHARCA DE LAS MELLIZAS. SE TRATA DE DOS CUERPOS CUBICOS, CON ABERTURA EN DOS DE SUS LADOS. MATERIALES: LADRILLO Y MAMPOSTERIA.

**Entorno**

Consejería de Cultura  
Dirección General de Patrimonio Cultural

**Inventario del Patrimonio Histórico y Cultural de Extremadura**

Junta de Extremadura

---

**NÚMERO DE IDENTIFICACIÓN**  
Identificación 10 283.8 Caja: 10 Expediente: 283.8

**DENOMINACIÓN**  
Principal FUENTE DE LA ENCALADA

**Accesorio**

**DESCRIPCIÓN DEL BIEN**  
Tipo Bien Bien inmueble Tipo de Bien Inmueble Obra pública

**LOCALIZACIÓN**  
Edificio  
Entidad Pública  
Dirección  
Localizac.  
Provincia Cáceres Municipio SIERRA DE FUENTES Diócesis

**SITUACIÓN JURÍDICA**  
Titular AYUNTAMIENTO  
Dirección

**DATOS HISTÓRICO-ARTÍSTICOS**  
Época S. XIX  
Estilo MODERNO  
Escuela  
Autores  
Uso PUBLICO

**SITUACIÓN ADMINISTRATIVA**

Incoación	Categoría	Fecha Incoación
Fecha Notificación	Fecha Public. BOE	Fecha Incoación
Nº Registro Anotación Preventiva		Fecha Comun. BIC
Instrucción	Inst. consu.	
Fecha DOE	Ayuntamiento	
Declaración	Fecha Declaración	Fecha Public. DOE
	Nº Registro Anotación Definitiva	Fecha Notif.
Recursos		

**ESTADO DE CONSERVACIÓN**  
Condición Buena  
Deterioros  
Partes que Faltan

**Restauraciones**  
Realizadas  
Recomendadas  
Solicitadas

**BIBLIOGRAFÍA Y REFERENCIA**

**OBSERVACIONES**

Consejería de Cultura  
Dirección General de Patrimonio Cultural

**Inventario del Patrimonio Histórico y Cultural de Extremadura**

Junta de Extremadura

---

**NÚMERO DE IDENTIFICACIÓN**  
Identificación 10 283.8 Caja: 10 Expediente: 283.8

---

**DENOMINACIÓN**  
Principal FUENTE DE LA ENCALADA

---

**Accesorio**

Tipo Otros tipos

---

**Descripción** PLANTA RECTANGULAR. CON ABERTURA EN ... DE SUS LADOS MAYORES A BASE DE TRES ARCOS CARPANELES. INTERIOR CUBIERTO CON BOVEDA DE CAÑON CON LUNETOS. CONSTRUIDA A BASE DE SILLERIA, MAMPOSTERIA Y OTROS MATERIALES COMO HIERRO Y LADRILLO

---

**Entorno**

Consejería de Cultura  
Dirección General de Patrimonio Cultural

**Inventario del Patrimonio Histórico y Cultural de Extremadura**

Junta de Extremadura

---

**NÚMERO DE IDENTIFICACIÓN**  
Identificación 10 283.9 Caja: 10 Expediente: 283.9

---

**DENOMINACIÓN**  
Principal FUENTE DEL PIOJO

---

**Accesorio**

---

**DESCRIPCIÓN DEL BIEN**  
Tipo Bien Bien inmueble Tipo de Bien Inmueble Obra pública

---

**LOCALIZACIÓN**  
Edificio  
Entidad Pública  
Dirección CALLEJA DE LA ZARZA  
Localizac.  
Provincia Cáceres Municipio SIERRA DE FUENTES Diócesis

---

**SITUACIÓN JURÍDICA**  
Titular AYUNTAMIENTO  
Dirección

---

**DATOS HISTÓRICO-ARTÍSTICOS**  
Época  
Estilo  
Escuela  
Autores  
Uso PUBLICO

---

SITUACIÓN ADMINISTRATIVA			
Incoación	Categoría	Fecha Public. BOE	Fecha Incoación Fecha Comun. BIC
	Fecha Notificación Nº Registro Anotación Preventiva		
Instrucción	Inst. consu.	Ayuntamiento	
	Fecha DOE		
Declaración	Fecha Declaración Nº Registro Anotación Definitiva	Fecha Public. DOE	Fecha Notif.
Recursos			

---

**ESTADO DE CONSERVACIÓN**  
Condición Buena  
Deterioros  
Partes que Faltan  
Restauraciones  
Realizadas  
Recomendadas  
Solicitadas

---

**BIBLIOGRAFÍA Y REFERENCIA:**

---

**OBSERVACIONES**

## CASAR DE CÁCERES

### Estela antropomórfica (Hallazgo aislado)

Estela antropomórfica de granito gris. En bajo relieve, figura humana, frontal, desnuda, de cabeza abombada. En el torso presenta una inscripción en caracteres latinos y lengua céltica (Hurtado 1976a: 65-70), (Hurtado 1977a: 117-119).

Estuvo muchos años empotrada en la pared S.O. del cementerio del Casar de Cáceres; anteriormente se hallaba tirada en el suelo del cementerio. En la actualidad, en el Museo Provincial de Cáceres. HURTADO DE SAN ANTONIO, R. (1976a): "La estela antropomórfica del Casar de Cáceres". Revista de Estudios Extremeños 32, 1. Badajoz: 65-70.

HURTADO DE SAN ANTONIO, R. (1977a): Corpus provincial de inscripciones latinas. Provincia de Cáceres. Cáceres.

Fotografías (Hurtado 1976a: 65-70) (Hurtado 1977a: láminas).

### Lápida (Romano, Hallazgo aislado)

Lápida de granito con inscripción (Callejo 1967a: 101-103).

CALLEJO SERRANO, C. (1967a): "Cédulas epigráficas del campo norbense". Zephyrus 18. Salamanca: 85-119.

Fotografía (Callejo 1967a: 101-103).

### Altagracia o Viñas de la Jara (Enterramientos, Indeterminado)

Alrededor de la ermita, sepulcros abiertos en la roca, antropomorfos, algunos con resalte de apoyo en el fondo del hueco de la cabeza (Sanguino ....: 312-319), (Paredes 1899: 300), (Mélida 1924a: nº 173), (Martín Gil 1932b: 171).

Piedra excavada de forma elíptica. En el centro, un resalte circular con una hendidura a modo de canal. La elipse tiene otro canal que termina en una excavación semicilíndrica en la pared que quizás habría recibido una vasija de gran tamaño. Según Martín Gil podría ser un altar de sacrificios. Para otros, un lagar (Martín Gil 1932b: 169-174). Otras piedras parecidas, para Paredes serían crematorios de cadáveres (Paredes 1899: 300-303). Otras menciones: (González Cordero et al. 1983: 103).

Otros puntos: "lancha de Valdejuan" (monolito oscilante, destruido), "Peña de la Silla", "Lapa Cayetana"... (Paredes 1899: 300-303), (Martín Gil 1932b: 169-174).

Entorno a la ermita de Altagracia, en el pago Viñas de la Jara, al Oeste de la línea de ferrocarril, a unos 6 km. de la estación de Casar, muy próximo a la venta de la Perala y al arroyo Valdejuan.

SANGUINO Y MICHEL, J. (...): "Piedra de sacrificios y antigüedades de Mayoralguiño de Vargas". Boletín de la Real Academia de la Historia 70. Madrid: 312-319.

MÉLIDA ALINARI, J.R. (1924a): Catálogo monumental de España. Provincia de Cáceres (1914-1916). Ministerio de Instrucción Pública y Bellas Artes. Madrid.

MARTÍN GIL, T. (1932b): "¿Un altar prehistórico de sacrificios? Estudio descriptivo de una roca en el pago de la Jara, del término de Casar de Cáceres". Revista del Centro de Estudios Extremeños VI-1. Badajoz: 169-174.

GONZÁLEZ CORDERO, A.; ALVARADO GONZALO, M. (1983a): "Interdependencia económica entre los castros romanos de Plasenzuela (Cáceres)". Revista de Estudios Extremeños 39, 1: 97-105.

Aparece incluido en la carpeta de Garrovillas..

Apárrafe incluido en la carpeta de Garrovillas..

Apárrafe incluido en la carpeta de Garrovillas..

Apárrafe incluido en la carpeta de Garrovillas..

Apárrafe incluido en la carpeta de Garrovillas..

### El Arenal del Espino (Romano, Villa)

Restos de estructuras que pueden corresponderse con una villa romana asociada a la Via de la Plata de la que se encuentra separado por sólo trescientos metros.

Coord.: 39° 36' 30" 2° 45' 22"  
39° 36' 25" 2° 45' 30"

"Informe de las prospecciones arqueológicas en superficie realizadas en el futuro tramo de la Autovía de la Plata, Hinojal- Cáceres" ARQUEOCHECK S. L. (Sin fecha) (SPHA, Dirección General de Patrimonio Cultural)

"Informe de las prospecciones arqueológicas en superficie realizadas en el futuro tramo de la Autovía de la Plata, Hinojal- Cáceres" ARQUEOCHECK S. L. (Sin fecha) (SPHA, Dirección General de Patrimonio Cultural)

### Ermita de la Virgen del Prado

Localización: 39° 34' 40" N / 6° 30' 10" W

Descripción: situado al oeste de la línea del ferrocarril, a unos 6 km. de la estación y a 10 km. del casar de Cáceres, cerca del Santuario.

Los sillares y columnas fueron reaprovechados en la ermita. La prensa olearia (que para Sanguino y Mélida era un altar prehistórico de sacrificios) es de forma oval con las siguientes dimensiones:

eje mayor: 2,60 m

eje menor: 1,50 m.

diámetro resalte circular: 0,8 m.

Materiales: tegulae y cerámica común, sillares y columnas de granito, 3 sepulturas antropomorfas excavada en la roca, prensa olearia.

MARTIN GIL: "un altar prehistórico de sacrificio", Revista de Estudios extremeños, VI (1932).

MÉLIDA, J.R.: CME, Provincia de Cáceres, t. I: 33-35.

SANGUINO, I.: BRAH, t. LXX, 1917: 312.

PAREDES, V.: BRAH, T. XXXIV, 1899: 301.

### Arroyo de Pozo Portales (Indeterminado, Otro)

El arroyo de Pozo Portales discurre, al NE de la población de Casar de Cáceres, entre las fincas "Cañada Baja" y "la Cañada". El cauce del arroyo se encuentra forrado, unos cuatrocientos metros, a modo de paredes de contención, por sillares de granito, todos ello con la misma anchura y profundidad, si bien el largo varía.

Coord. UTM: x: 723340 Y: 4383520,

x: 723310 y: 4383760

Saliendo del Casar por el camino a Santiago del Campo, a unos 2 Km.

"Informe de la prospección arqueológica de la Autovía Ruta de la Plata. N-630 de Gijón a Sevilla. Tramo: Plasencia (sur)- Mérida. Subtramo: Enlace de Hinojal-Cáceres (N), provincia de Cáceres". Nieves Serrano Santos. 1999. (SPHA Dirección General de Patrimonio Cultural).

Fotografías.

Situación del yacimiento en la planimetría del proyecto de la Autovía. Sección del canal.

Propiedad (1999) de D. Juan A. Tova Andrada. Ronda del Carmen, 35 (Cáceres). Finca en Polígono 6, parcela 22A.

### Castillejo (Hierro II, Poblado; Bronce Final, Hallazgo aislado)

Un fragmento de hacha de apéndices laterales del Bronce Final.

Muralla y viviendas adosadas. Cerámica a torno de cocción oxidante. Poblado fortificado situado en un alto sobre un meandro del río Guadialoba. Posee doble recinto de muralla, con paramentos en talud.

Coord. Geográficas: 39° 35' 5" N 6° 20' 25" W. (Martín Bravo 1999: 37).

"Informe: Estudio Impacto Arqueológico. Proyecto de trazado de la autovía Plasencia - Mérida" ARTRA S.L. 16/5/95. Registro de Entrada nº 4317. (SPHA, Dirección General de Patrimonio Cultural)

"Informe de las prospecciones arqueológicas en superficie realizadas en el futuro tramo de la Autovía de la Plata, Hinojal- Cáceres" ARQUEOCHECK S. L. (Sin fecha) (SPHA, Dirección General de Patrimonio Cultural)

En el informe se mencionan planos y fotografías pero no aparecen en el mismo.

MARTÍN BRAVO, A.M. (1999): Los orígenes de Lusitania. El I milenio a.C. en la Alta Extremadura. Biblioteca Archaeologica Hispanica 2. Madrid.

Dibujo hacha de apéndices laterales (Martín Bravo 1999: 55, 2).

La ficha se encuentra en la carpeta de Cáceres y no en la de Casar de Cáceres.

### Las Corraladas de Pedro Hurtado (Necrópolis)

Conjunto de sepulturas excavadas en la roca, expoliadas. En una de ellas se halló una pequeña placa de bronce en forma de "U", con decoración de rombos calados a modo de celosías y remate en una bolita estrangulada que permitiría el enganche de una aguja: fibula próxima a los ambientes tardorromanos o hispanovisigodos. También son frecuentes en el lugar los hallazgos monetarios de la época (González Cordero 1998: 278).

GONZÁLEZ CORDERO, A. (1989): "Las tumbas excavadas en la roca de la provincia de Cáceres". Alcántara 17. Cáceres: 133-144.

GONZÁLEZ CORDERO, A. (1998): "Los sepulcros excavados en la roca de la provincia de Cáceres". Los Visigodos y su mundo, Noviembre 1990. Arqueología, Paleontología y Etnografía 4. Madrid: 271-284.

En la Carta se sitúa en término de Cáceres.

Croquis de la fibula (González Cordero 1998: 279).

Seguramente se trata del mismo yacimiento que Pedro Hurtado (Casar de Cáceres).

### Corralas de Pedro Hurtado

Coordenadas 39° 36' 10" N - 2° 44' 0" O, Hoja M.T.N. 678 "Casar de Cáceres". Coordenadas UTM: Y: 4887442.50, X: 720930.40, Z: 319.80

Materiales: Abundancia de Tégulas, cerámica común e imbrices, bloques de granito tallados.

Observaciones: en superficie, aunque tapado por el terreno, se configuran los muros, o las esquinas de éstos. Aparecen grandes montones de piedras, mezcladas con restos de ladrillos, cerámica común y tégulas.

Está ubicado en una zona abrupta, con un terreno malo para el cultivo, sólo existe un pequeño olivar, por lo que debía tratarse de un asentamiento eminentemente ganadero, como prueba además de la existencia de corrales para el ganado, extendiéndose el olivo mayormente. A 200 metros a la izquierda del camino se encuentran dos sepulturas antropomorfas. Parece tratarse de una villa romana.

LEÓN GUERRA, F: *Nota a las antigüedades de Extremadura de José VÍU*

#### **Pedro Hurtado (Romano)**

Asentamiento con monedas alto-imperiales (Fernández Corrales 1988: 257). Despoblado a tres cuartos de legua al Norte del Casar de Cáceres.

PAREDES GUILLÉN, V. (1899): "Repoblación de la villa de Garrovillas. Estudio geográfico". Boletín de la Real Academia de la Historia 34-35:289-303.

FERNÁNDEZ CORRALES, J.M. (1988): El asentamiento rural romano en Extremadura y su análisis espacial. Cáceres.

Seguramente se trata del mismo yacimiento que Las Corraladas de Pedro Hurtado.

#### **Corrales de Pedro Hurtado (Romano, Villa-Necrópolis)**

Restos de muros asociados a una villa romana. Es apreciable numeroso material en superficie, muy próximas a unas sepulturas antropomorfas.

Coord.: 39° 36' 10", 2° 44'

Esta ficha se encuentra en la carpeta de Cáceres y no en la de Casar de Cáceres.

"Informe de las prospecciones arqueológicas en superficie realizadas en el futuro tramo de la Autovía de la Plata, Hinojal- Cáceres" ARQUEOCHECK S. L. (Sin fecha) (SPHA, Dirección General de Patrimonio Cultural)

#### **Miliario Romano**

Miliario perteneciente a la Vía de la Plata

Coordenadas Geográficas: 39° 34' N 2° 43' 55" W

"Informe : Estudio Impacto Arqueológico . Proyecto de trazado de la autovía Plasencia - Mérida" ARTRA S.L. 16/5/95. Registro de Entrada nº 4317. (SPHA, Dirección General de Patrimonio Cultural)

En el informe se mencionan planos y fotografías pero no aparecen en el mismo.

#### **Miliario Romano**

Miliario perteneciente a la Vía de la Plata

Coordenadas Geográficas: 39° 37' 15" N 2° 45' 25" W

"Informe : Estudio Impacto Arqueológico . Proyecto de trazado de la autovía Plasencia - Mérida" ARTRA S.L. 16/5/95. Registro de Entrada nº 4317. (SPHA, Dirección General de Patrimonio Cultural)

En el informe se mencionan planos y fotografías pero no aparecen en el mismo.

#### **Monte del Casar o Dehesa del Casar (Romano, Villa)**

Coord.: 39° 32' 25", 6° 24' 57". En la finca la Dehesita.

Coord. UTM: X: 722063.09 Y:4380009.62 Z: 385.94

Presencia en superficie de materiales constructivos romanos: tégulas, sillares, etc.

Situado junto a una cañada y a ± 1 km. de la Vía de la Plata.

Restos constructivos, sin estructuras. La zona se estaba urbanizando a finales de los 80.

"Informe de las prospecciones arqueológicas en superficie realizadas en el futuro tramo de la Autovía de la Plata, Hinojal- Cáceres" ARQUEOCHECK S. L. (Sin fecha) (SPHA, Dirección General de Patrimonio Cultural)

#### **Nuestra Señora del Prado (Enterramiento)**

Tumba o tumbas excavadas en la roca (antropomorfas) (González Cordero 1989: 133-144).

GONZÁLEZ CORDERO, A. (1989): "Las tumbas excavadas en la roca de la provincia de Cáceres". Alcántara 17. Cáceres: 133-144.

#### **Santo Toribio (Romano, Villa; Indeterminado, Necrópolis- Ermita)**

Coord.: 39° 30' 50", 6° 24' 20"

Restos de una villa romana. Entre sus restos se localiza una ermita que pudiera tener su origen en época visigoda. Aparecen igualmente sepulturas excavadas en la roca.

La ficha está en la carpeta de Cáceres y no en la de Casar de Cáceres.

"Informe de las prospecciones arqueológicas en superficie realizadas en el futuro tramo de la Autovía de la Plata, Hinojal- Cáceres" ARQUEOCHECK S. L. (Sin fecha) (SPHA, Dirección General de

#### **Vía de la Plata (Romano, obra pública)**

Atraviesa el término de norte a sur. Se conserva mejor en la parte norte.

#### **Virgen del Prado (Visigodo, Hallazgo aislado)**

Se menciona el hallazgo de un fuste cordado de cronología visigoda (González Cordero et al. 1984a: 513-525).

GONZÁLEZ CORDERO, A. et al. (1984a): "Templo visigodo en el castillo de Montánchez". Revista de Estudios Extremeños 40, 3: 513-525.

#### **BIENES INMUEBLES**

##### **Cruces De Vía Crucis**

###### **Dintel**

C/ Larga Baja, 7

###### **Ermita De La Encarnacion (Barroco, S. XVIII. XIX)**

Andres Ordax, S. Y Otros: Inventario Artístico De Cáceres Y Su Provincia. Tomo I Cáceres. 1989 Pag.231

###### **Ermita De La Soledad Barroco, S. XVIII**

En El Calvario

Andres Ordax, S. Y Otros: Inventario Artístico De Cáceres Y Su Provincia. Tomo I Cáceres. 1989

###### **Ermita De La Soledad- Cementerio. S. XVIII**

Andres Ordax, S. Y Otros: Inventario Artístico De Cáceres Y Su Provincia. Tomo I Cáceres. 1989 Pag.233;

Madoz, P. Diccionario Historico-Geografico De Extremadura. Cáceres. 1953 Pag.202

###### **Ermita De Ntra. Sra. Del Prado (Gótico-Renacentista-Barroco, S. XV-XVI-XVIII)**

Segun Boxoya Reedificacion En 1500. En La Clave Y Crucero De La Capilla Mayor Armas Del Camarero Sancho De Paredes (Hijo De Alonso Golfin).

Martin Gil, T. La Iglesia Del Casar De Cáceres. En Revista De Estudios Extremeños. Badajoz 1931. Pag. 39-58

Andres Ordax, S. Y Otros: Inventario Artístico De Cáceres Y Su Provincia. Cáceres. 1989. Tomo I Pag. 234

- Sanguino Michel: Notas Referentes A Cáceres. Mss. Inedito Nota 119

- Boxoyo, S.B.: Historia De Cáceres Y Su Patrona. Cáceres 1952. P.121

###### **Ermita De San Bartolome (Barroco, S. XVII)**

C/ Del Santo

Muy Reformada

Andres Ordax, S. Y Otros: Inventario Artístico De Cáceres Y Su Provincia. Tomo I Cáceres. 1989 Pag.230

Madoz, P. Diccionario Historico-Geografico De Extremadura. Cáceres. 1953 Pag.202

###### **Ermita De San Benito (Barroco, S. XVIII. XVI. XVII)**

Finca De Vando

Andres Ordax, S. Y Otros: Inventario Artístico De Cáceres Y Su Provincia. Tomo I Cáceres. 1989 Pag.230;

Madoz, P. Diccionario Historico-Geografico De Extremadura. Cáceres. 1953 Pag.203

###### **Ermita De San Blas**

Andres Ordax, S. Y Otros: Inventario Artístico De Cáceres Y Su Provincia. Tomo I Cáceres. 1989 Pag.230

###### **Ermita De Santiago (Barroco, S. XVII)**

C/ Largabaja

Andres Ordax, S. Y Otros: Inventario Artístico De Cáceres Y Su Provincia. Tomo I Cáceres. 1989 Pag.235;

Madoz, P. Diccionario Historico-Geografico De Extremadura. Cáceres. 1953 Pag.201



**Fachada De Vivienda**

C/ Larga Alta, 5

Andres Ordax, S. Y Otros: Inventario Artístico De Cáceres Y Su Provincia. Tomo I Cáceres. 1989 Pag.  
225

**Fachada De Vivienda**

Avda. De La Constitución, 6

**Fachada De Vivienda**

C/ Larga Alta, 95

**Fachada De Vivienda**

C/ Larga Alta

**Fachada De Vivienda**

C/ Larga Alta, 54

**Parroquia De Ntra. Sra. De La Asuncion (Renacimiento, S. XVI)**

SANCHEZ DE DIOS, G. : Descripción Y Noticias Del Casar De Cáceres. Public. Dep. Prov. Seminarios  
DE FET. Y JONS. Cáceres, 1952. P.32-33 (Manuscrito De 1794)

Martin Gil, T. La Iglesia Del Casar De Cáceres. En Revista De Estudios Extremeños. Badajoz 1931. Pag.  
39-58

Melida, J.R. Catalogo Monumental De Cáceres. Madrid. 1916-1924. Tomo III Pag.295

Madoz, P. Diccionario Historic Geografico De Extremadura. Cáceres. 1955. P.200

Martinez De Quesada, J.: Extremadura En El Siglo XVIII. Barcelona 1965 Pag 137

Andres Ordax, S. Y Otros: Inventario Artístico De Cáceres Y Su Provincia. Cáceres. 1989. Tomo I Pag.  
225

Andres Ordax S. Y Otros: Monumentos Artísticos De Extremadura. Cedres 1986 Pag. 200

Sanchez Lomba, F. : Arquitectura Eclesial Del S. XVI En La Diócesis De Coria. Tesis Doctoral,  
Univerdidad De Extremadura. 1982

Pulido Pulido, T. Datos Para La Historia Artística Cacereña. Cáceres. 1980.

**Pasadizo**

Travesía Herman Cortes

## Subdelegación del Gobierno en Cáceres.



SUBDELEGACIÓN DEL GOBIERNO  
DE ESPAÑA EN CÁCERES  
SECRETARÍA GENERAL

SUBDEL. GOBIERNO EN CÁCERES  
REGISTRO GENERAL SALIDA  
28104000006520  
13/05/2008 12:23:12  
AMADO PLATA, FCO. JAVIER

Recibida solicitud de información que por nuestra parte se estime conveniente realizar y que pueda ser necesaria para la redacción del " Estudio Informativo: Alternativas de Conexión entre la Autovía Trujillo-Cáceres y la Autovía de La Plata en el entorno de Cáceres. Provincia de Cáceres" , le comunico que, examinados tanto los antecedentes que obran en esta Subdelegación como el plano que nos han adjuntado con el escrito de referencia, al no haber en la zona afectada ni instalaciones ya construídas ni tener planificada la creación de las mismas, nada tenemos que informar ni añadir al estudio informativo que se vaya a elaborar.

Cáceres, a 8 de Mayo de 2.008  
EL SUBDELEGADO DEL GOBIERNO,



Fdo. Fernando Solís Fernández

DON FRANCISCO JAVIER AMADO PLATA  
ETM INGENIERÍA, SL.  
C/ PICOS DE EUROPA, p. Planta Baja  
00005- C A C E R E S

CORREO ELECTRÓNICO  
s4g@caceres.map.es

Avda. Virgen de la Montaña, 3  
10004 - CÁCERES  
TEL: 927749000  
FAX: 927226599

**Telefónica.**

*Telefonica*

S/Referencia:  
N/Referencia:  
N/Sección:  
Asunto: Información de Infraestructuras.

OPERATIVO SUR  
Coordinación Creación Planta Externa Andalucía Occidental y Extremadura II  
C/. Antonio Reyes Huertas, nº 26 - 1ª pta.  
10002 CÁCERES  
Correo electrónico: Ingenieria.Badajoz@Telefonica.es

**INECO – ETM INGENIERÍA UTE**

C/. Picos de Europa, 9 – pta. baja  
**10005 CÁCERES**

Cáceres, 26 de mayo de 2008

Muy Sr. nuestro:

En contestación a su atenta de fecha 05 de mayo de 2008 (registro de entrada nº E-172-08), referente a servicios afectados por obras de "ESTUDIO INFORMATIVO: ALTERNATIVAS DE CONEXIÓN ENTRE LA AUTOVÍA TRUJILLO – CÁCERES (A – 58) Y LA AUTOVÍA DE LA PLATA (A – 66) EN EL ENTORNO DE CÁCERES. PROVINCIA DE CÁCERES", adjunto le enviamos los planos con indicación de nuestras infraestructuras marcadas en color amarillo.

Les recordamos que antes de comenzar las obras deberán ponerse en contacto inexcusablemente con Atención clientes, teléfono 1004 (ventanilla única), para gestionar internamente la solicitud a través de nuestro servicio de Mantenimiento.

*Si durante la ejecución de los trabajos se produjeran daños a las instalaciones de Telefónica de España, S.A.U., ruego contacten con las unidades de mantenimiento en el teléfono 900 300 064 con el fin de reparar los desperfectos a la mayor brevedad posible.*

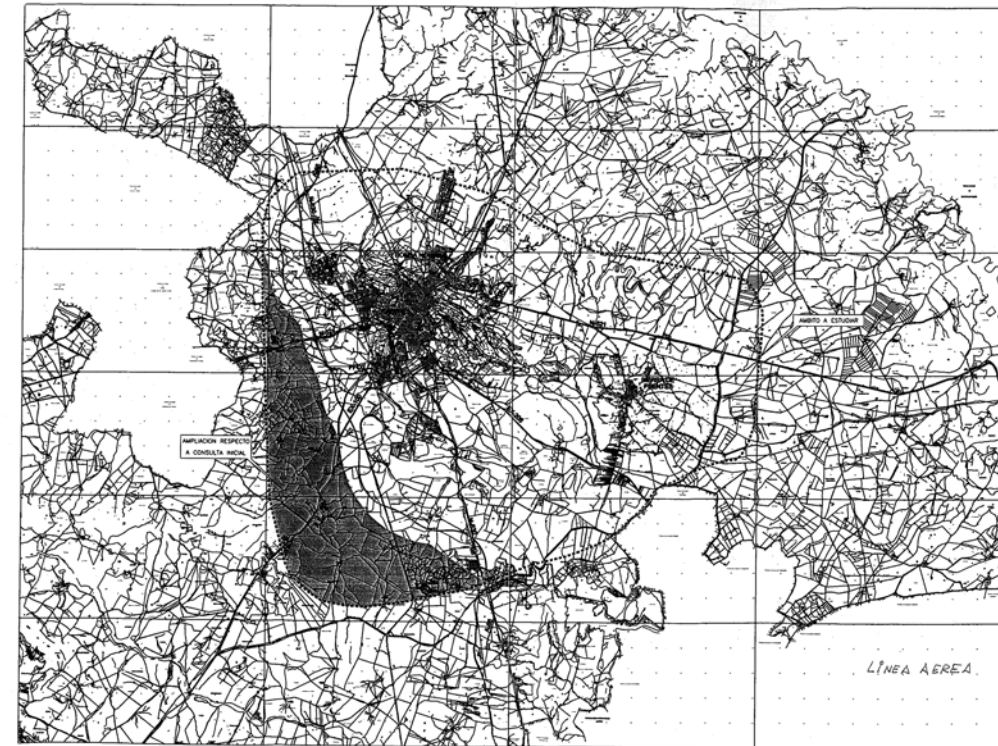
Atentamente les saluda,



*MA*  
*Telefonica*  
U. P. RELA. CAROLINO GONZÁLEZ  
GERENTE  
COORDINACIÓN DE PLANTA  
ANDALUCÍA - EXTREMADURA

Copia: Archivo.  
Diario.  
Mantenimiento.

02 06 2008



## Canal de Isabel II.



García Plata de Osmá, 1  
10001 Cáceres  
Teléfono 927 21 12 50  
Fax 927 21 15 60



JAL/mjp



**ETM INGENIERIA S.L.**  
**D. Francisco Javier Amado**  
C/ Picos de Europa, 9 Planta Baja  
10005 CÁCERES

Cáceres, 17 de junio de 2008

Muy Sr. nuestro:

En relación a su solicitud presentada en nuestras oficinas con fecha 7 de mayo de 2008, sobre información de instalaciones existentes y a planificar en la zona delimitada en plano adjunto y correspondiente a la redacción de "Alternativas de Conexión entre la autovía Trujillo-Cáceres (A-58) y la autovía de la Plata (A-66)", hemos de comunicarle que según lo apreciado en el ámbito a estudiar que figura en el plano facilitado existen dos puntos en los cuales existen instalaciones gestionadas por Canal Isabel II, las cuales pueden ser afectadas por el estudio planteado.

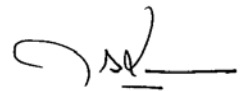
Estos dos puntos se han reflejado en plano adjunto y se corresponden con las siguientes descripciones:

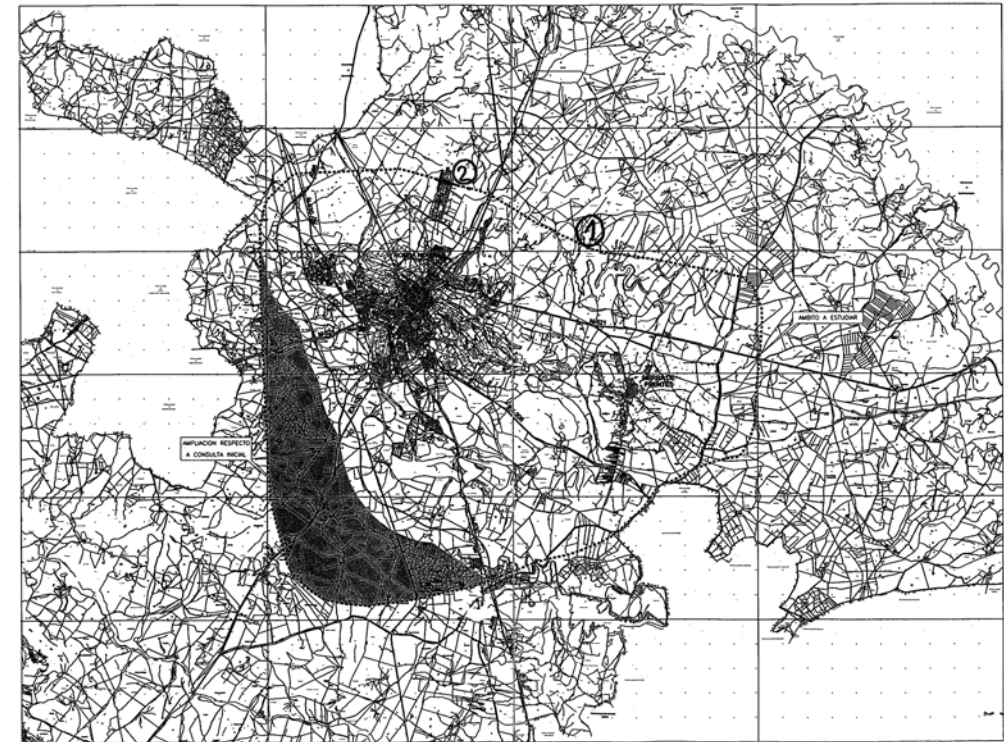
**Punto 1.-** Corresponde con tubería existente de fundición dúctil de 600 mm. que se utiliza para el trasvase de agua del río Almonte hasta el embalse Guadiloba y al bombeo Guadiloba-ETAP Cáceres.

**Punto 2.-** Zona del Polígono Ganadero, existe para este polígono red de abastecimiento en fibrocemento de distintos diámetros la cual se verían afectada en función de la ejecución y traza de las obras.

No obstante, en el caso de querer concretar estos puntos, se procedería a realizar información con nuestro personal en el propio terreno afectado.

Sin otro particular, atentamente.

  
**Fdo. José Antonio López Lara**  
Jefe del Dpto. de Distribución



## Red Eléctrica de España.



Madrid, 1 de febrero del 2008

ETM Ingeniería, S.L.  
**D. Francisco Javier Amado Plata**  
C/ Picos de Europa, 9 - Pb  
10005 Cáceres

**Asunto:** Solicitud de información de posibles servicios afectados por " Estudio Informativo :  
Alternativas de conexión entre la Autovía Trujillo – Cáceres (A-58) y la autovía de  
la Plata (A-66) en el entorno de Cáceres. Provincia de Cáceres "

Ref: ML/08-0301 Expt: B4IL08002

Muy señores nuestros:

En relación a su escrito de 6 de noviembre del 2007, les comunicamos que según la  
documentación aportada y la información de que dispone REE actualmente, no resulta  
afectada ninguna instalación propiedad de REE.

Sin otro particular, les saludamos atentamente.



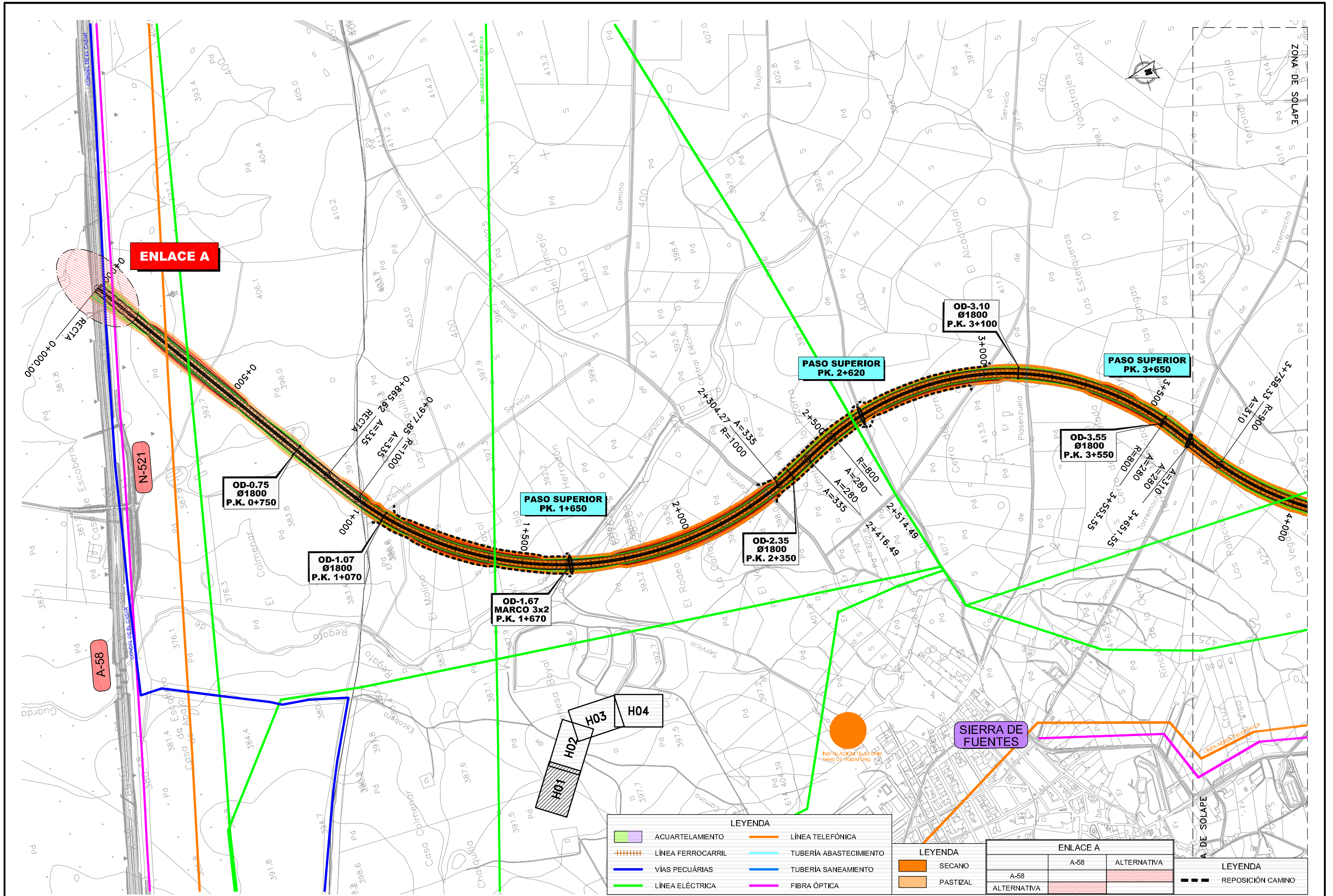
Fdo.: *Rafael García Fernández*  
Jefe del Departamento de Mantenimiento de Líneas

  
MG/MA/cb

Nota.-Rogamos indiquen en su escrito nuestra referencia.

## **APÉNDICE Nº 2**

# **PLANOS DE EXPROPIACIONES Y SERVICIOS AFECTADOS**



**LEYENDA**

	ACUARTAMIENTO		LÍNEA TELEFÓNICA
	LÍNEA FERROCARRIL		TUBERÍA ABASTECIMIENTO
	VÍAS PECUÁRIAS		TUBERÍA SANEAMIENTO
	LÍNEA ELÉCTRICA		FIBRA ÓPTICA

**LEYENDA**

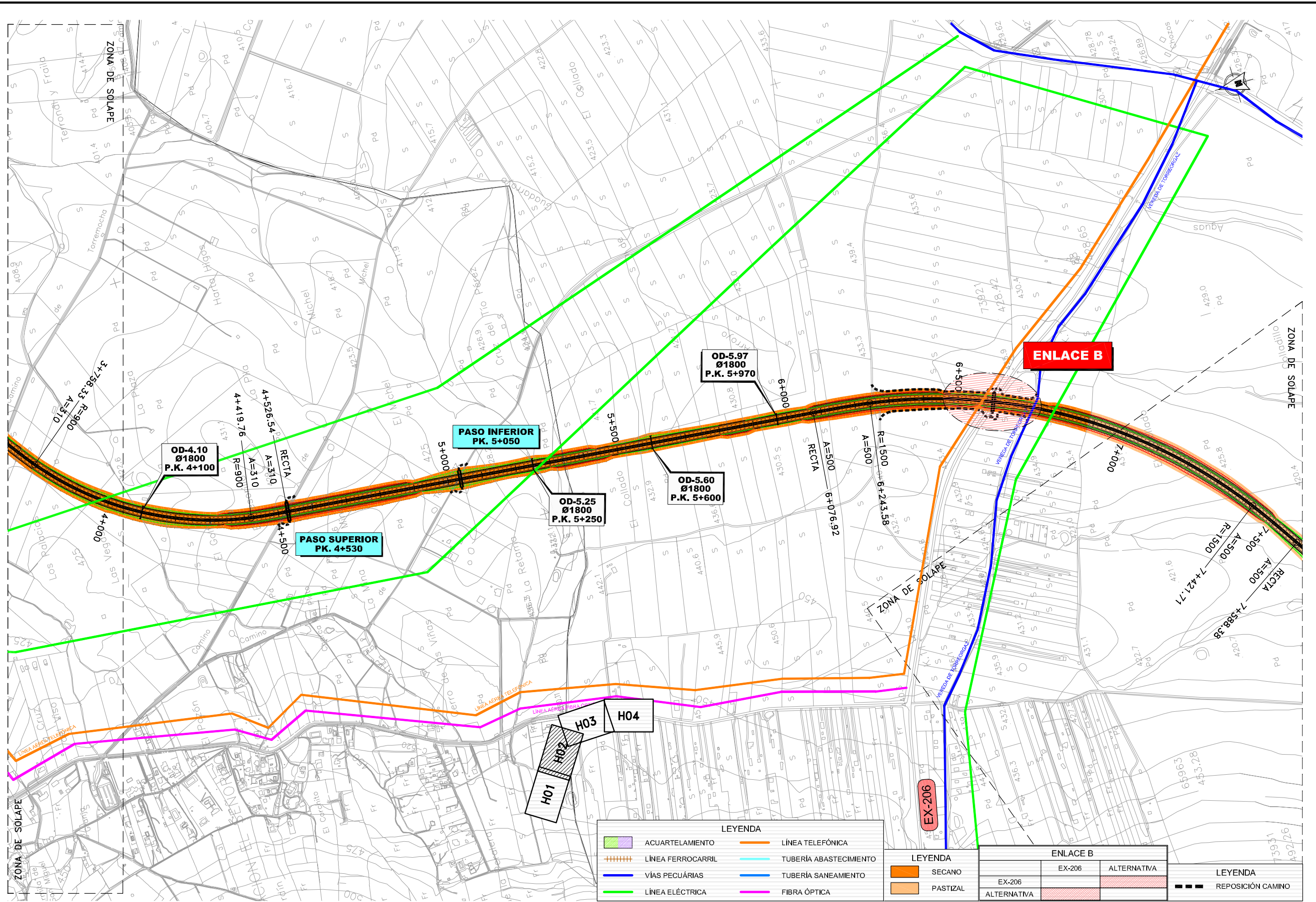
	SECANO
	PASTIZAL

**ENLACE A**

	A-58	ALTERNATIVA
	A-58	
	ALTERNATIVA	

**LEYENDA**

	REPOSICIÓN CAMINO
--	-------------------



**LEYENDA**

	ACUARTELAMIENTO		LÍNEA TELEFÓNICA
	LÍNEA FERROCARRIL		TUBERÍA ABASTECIMIENTO
	VÍAS PECUÁRIAS		TUBERÍA SANEAMIENTO
	LÍNEA ELÉCTRICA		FIBRA ÓPTICA

**LEYENDA**

	SECANO
	PASTIZAL

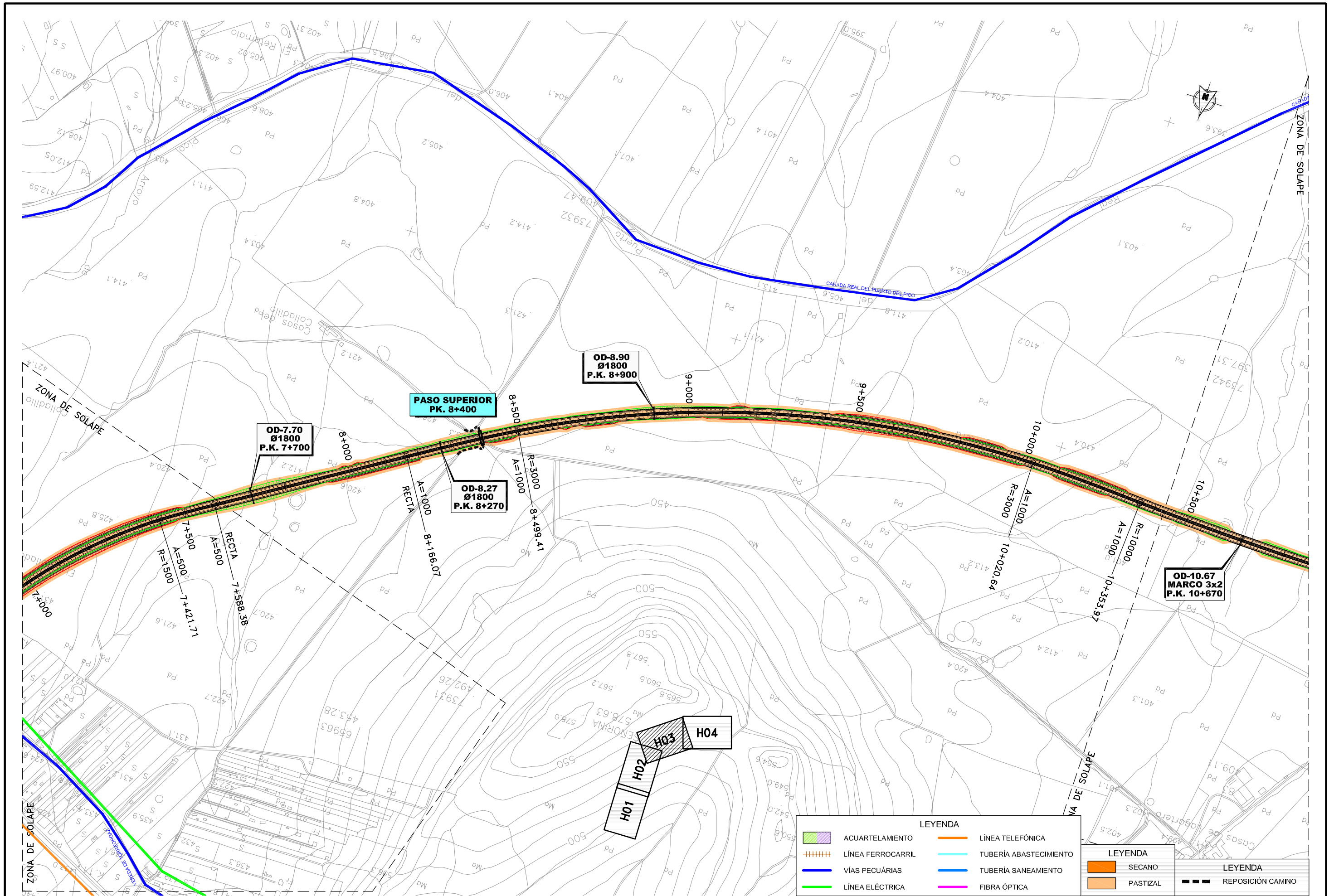
  

ENLACE B	
	EX-206
	ALTERNATIVA

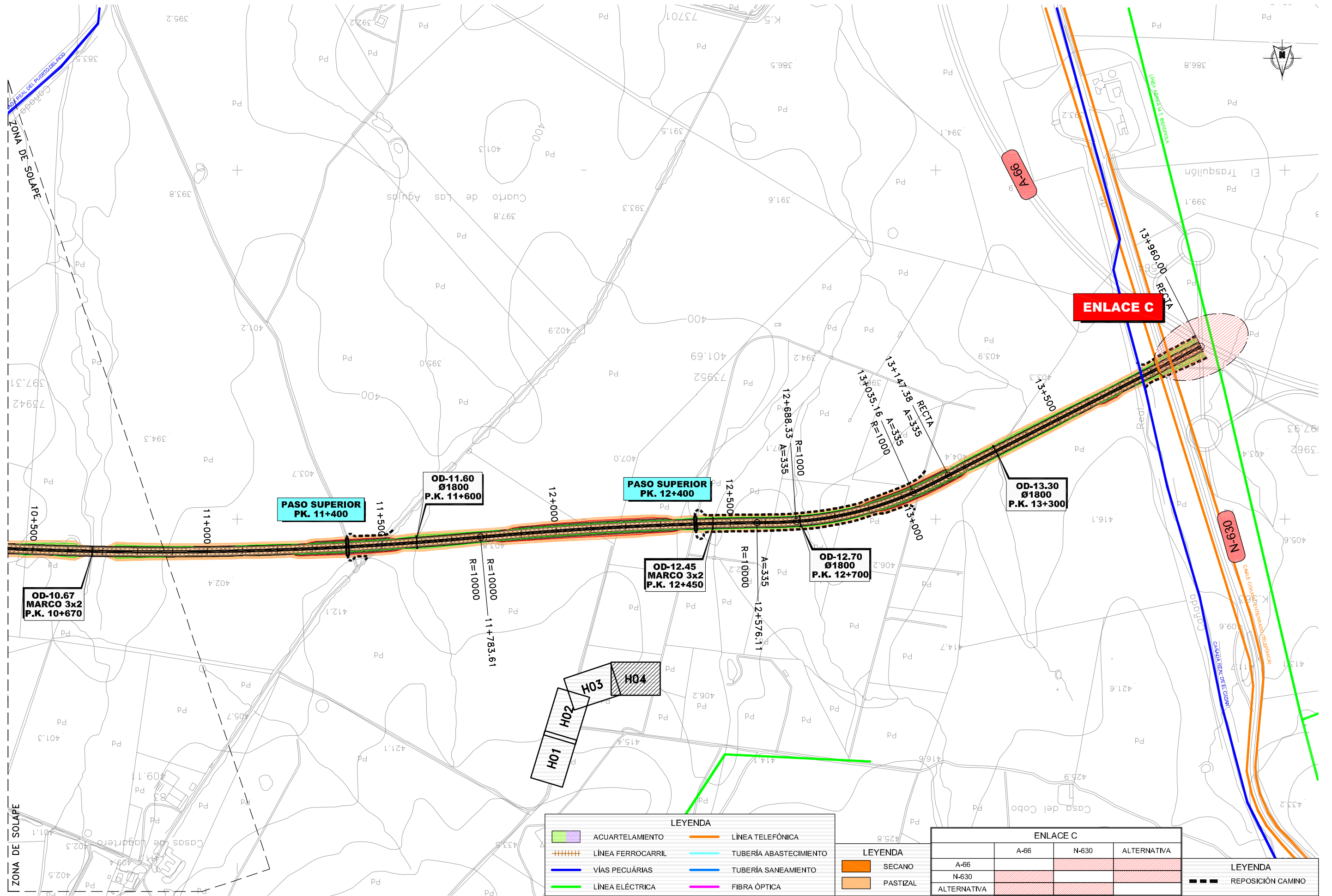
**LEYENDA**

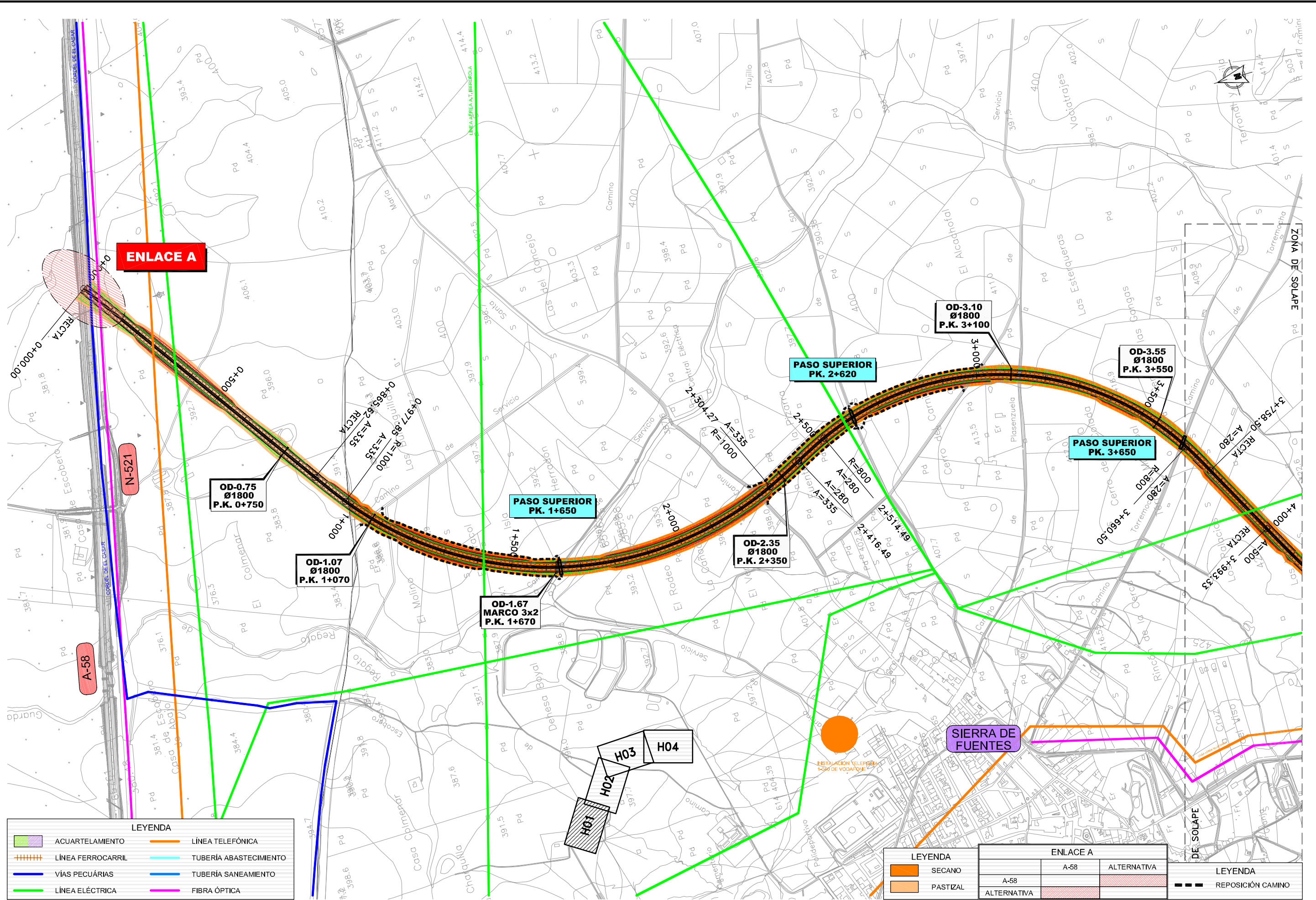
	REPOSICIÓN CAMINO
--	-------------------





LEYENDA		LEYENDA		LEYENDA	
	ACUARTAMIENTO		LÍNEA TELEFÓNICA		SECANO
	LÍNEA FERROCARRIL		TUBERÍA ABASTECIMIENTO		PASTIZAL
	VÍAS PECUÁRIAS		TUBERÍA SANEAMIENTO		REPOSICIÓN CAMINO
	LÍNEA ELÉCTRICA		FIBRA ÓPTICA		





**LEYENDA**

	ACUARTAMIENTO		LÍNEA TELEFÓNICA
	LÍNEA FERROCARRIL		TUBERÍA ABASTECIMIENTO
	VÍAS PECUÁRIAS		TUBERÍA SANEAMIENTO
	LÍNEA ELÉCTRICA		FIBRA ÓPTICA

LEYENDA		ENLACE A		LEYENDA
	SECANO	A-58	ALTERNATIVA	
	PASTIZAL	A-58		
		ALTERNATIVA		
				REPOSICIÓN CAMINO



SECRETARÍA DE ESTADO DE PLANIFICACIÓN E INFRAESTRUCTURAS  
SECRETARÍA GENERAL DE INFRAESTRUCTURAS  
DIRECCIÓN GENERAL DE CARRETERAS

**DEMARCACION DE CARRETERAS DEL ESTADO EN EXTREMADURA**



ESTUDIO INFORMATIVO FASE B

TÍTULO DEL ESTUDIO: ALTERNATIVAS DE CONEXIÓN ENTRE LA AUTOVÍA TRUJILLO-CÁCERES (A-58) Y LA AUTOVÍA DE LA PLATA (A-66) EN EL ENTORNO DE CÁCERES

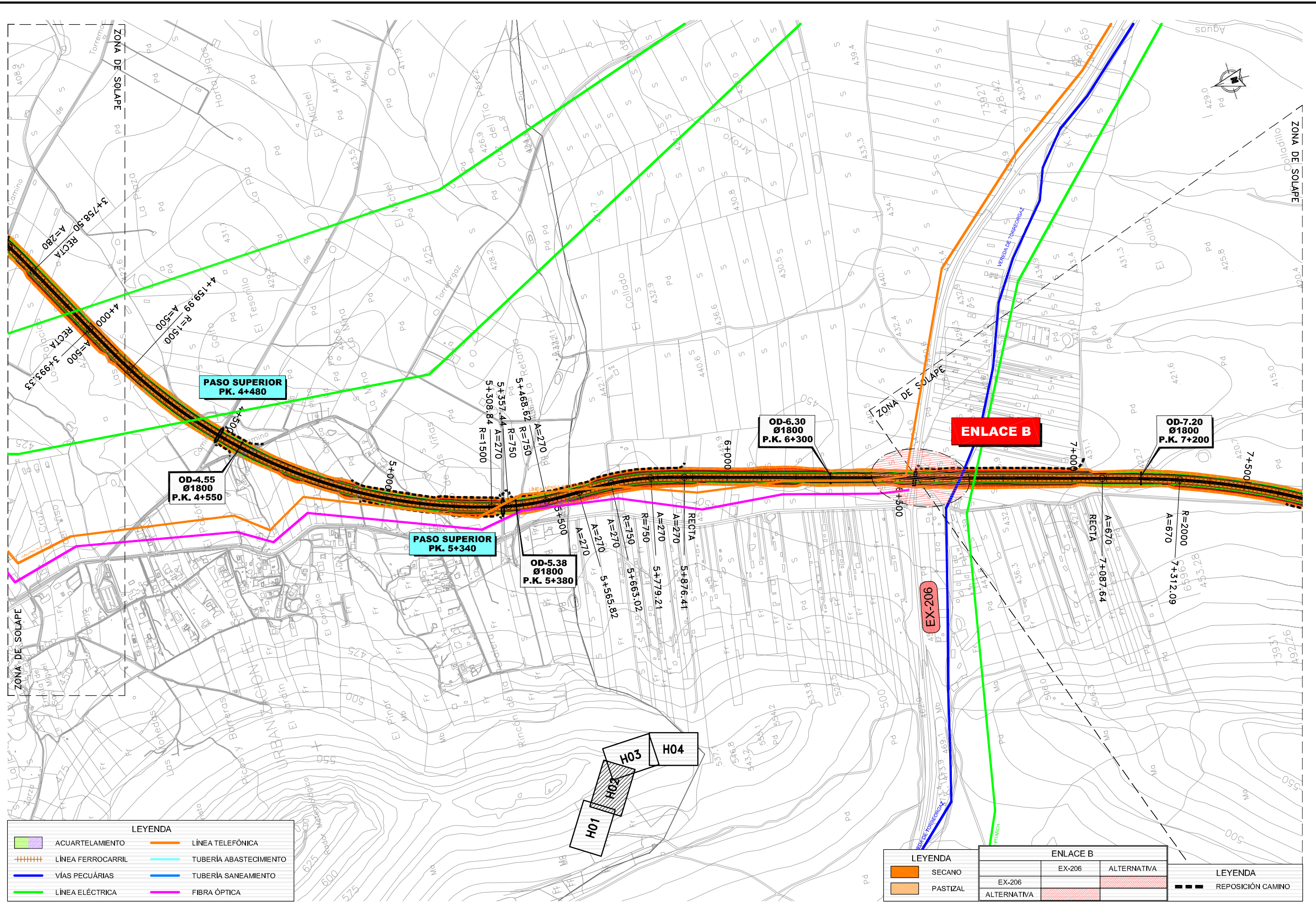
CLAVE: E11-CC-13

FECHA: MARZO 2010

ESCALA: 1:5.000  
0 75 150m  
ORIGINAL-A1 GRÁFICA

DESIGNACIÓN: EXPROPIACIONES Y SERVICIOS AFECTADOS ALTERNATIVA 2

ANEJO: N°15 EXPROPIACIONES Y REPOSICIONES  
N° DE FIGURA: 1 de 4  
N° PAGINA:



LEYENDA	
	ACUARTAMIENTO
	LÍNEA TELEFÓNICA
	LÍNEA FERROCARRIL
	TUBERÍA ABASTECIMIENTO
	VÍAS PECUÁRIAS
	TUBERÍA SANEAMIENTO
	LÍNEA ELÉCTRICA
	FIBRA ÓPTICA

LEYENDA		ENLACE B		LEYENDA	
	SECANO	EX-206	ALTERNATIVA		REPOSICIÓN CAMINO
	PASTIZAL	EX-206	ALTERNATIVA		



SECRETARÍA DE ESTADO DE PLANIFICACIÓN E INFRAESTRUCTURAS  
SECRETARÍA GENERAL DE INFRAESTRUCTURAS  
DIRECCIÓN GENERAL DE CARRETERAS

**DEMARCACION DE CARRETERAS DEL ESTADO EN EXTREMADURA**

CONSULTOR: **etm INGENIERÍA**  
INECO

ESTUDIO INFORMATIVO FASE B

TÍTULO DEL ESTUDIO: ALTERNATIVAS DE CONEXIÓN ENTRE LA AUTOVÍA TRUJILLO-CÁCERES (A-58) Y LA AUTOVÍA DE LA PLATA (A-66) EN EL ENTORNO DE CÁCERES

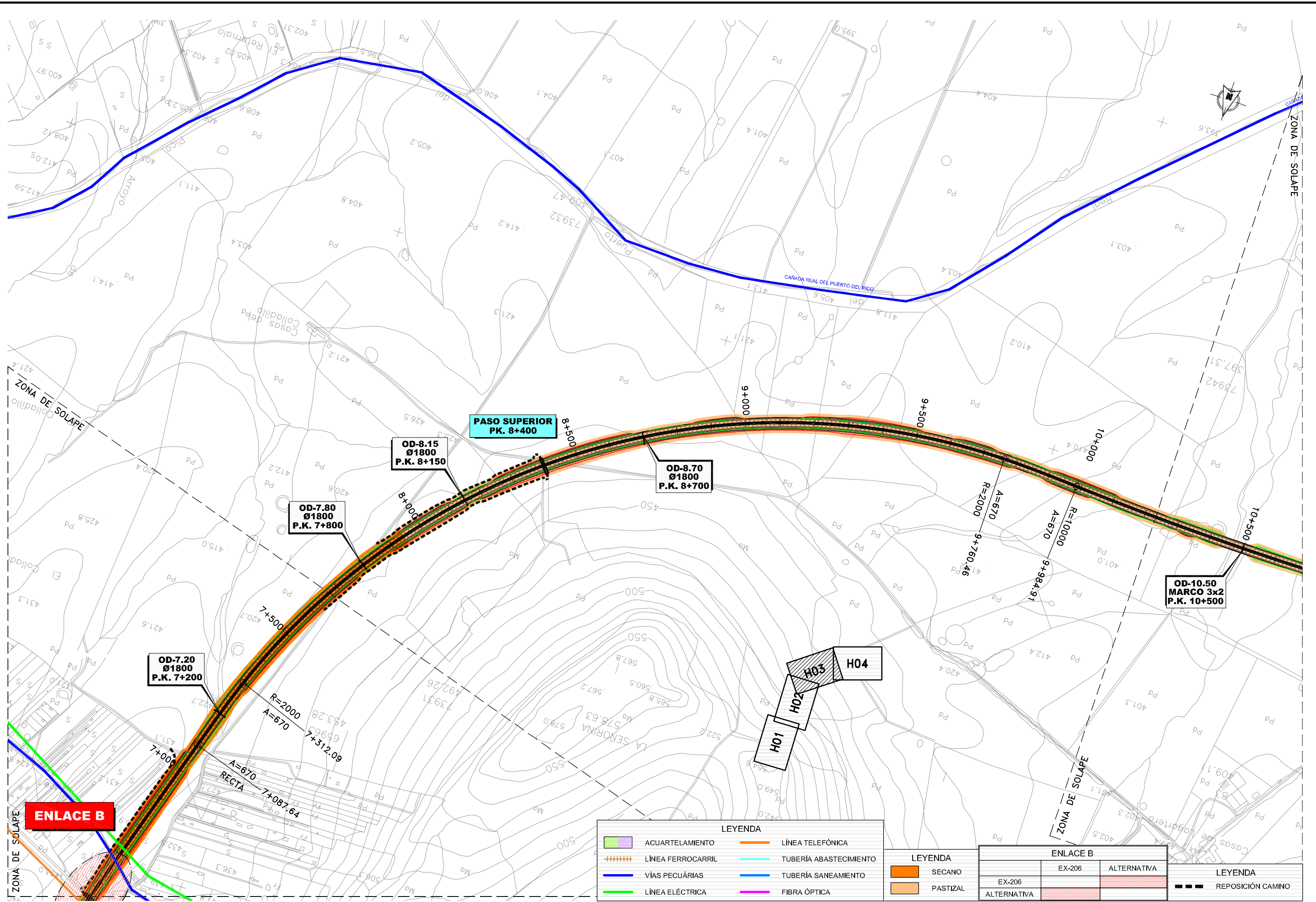
CLAVE: E11-CC-13

FECHA: MARZO 2010

ESCALA: 1:5.000  
ORIGINAL-A1 GRÁFICA

DESIGNACIÓN: EXPROPIACIONES Y SERVICIOS AFECTADOS ALTERNATIVA 2

ANEJO: Nº15  
Nº DE FIGURA: 2 de 4  
EXPROPIACIONES Y REPOSICIONES  
Nº PÁGINA:

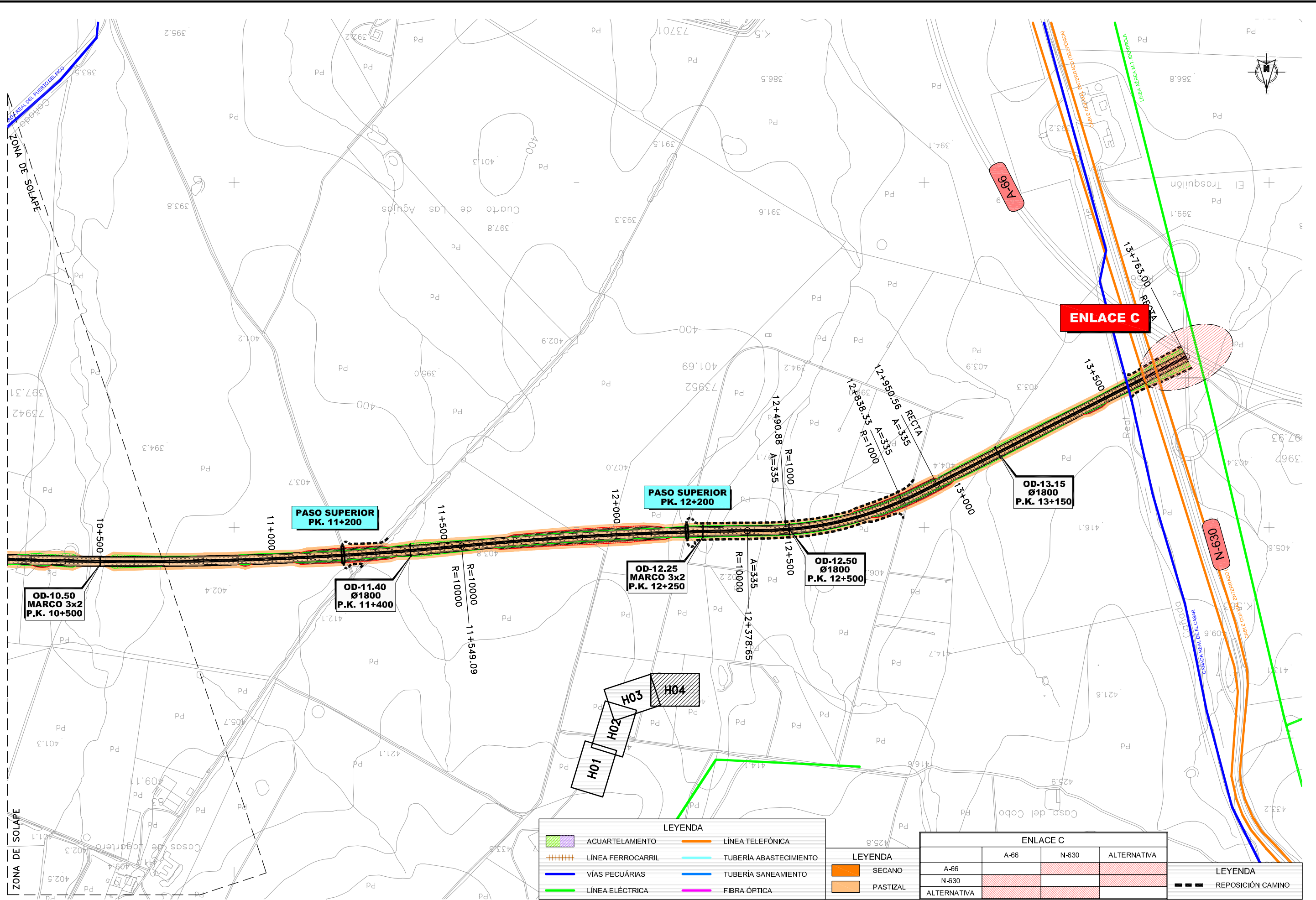


LEYENDA	
	ACUARTELAMIENTO
	LÍNEA FERROCARRIL
	VÍAS PECUÁRIAS
	LÍNEA ELÉCTRICA
	LÍNEA TELEFÓNICA
	TUBERÍA ABASTECIMIENTO
	TUBERÍA SANEAMIENTO
	FIBRA ÓPTICA

LEYENDA	
	SECANO
	PASTIZAL

ENLACE B	
EX-206	ALTERNATIVA
EX-206	ALTERNATIVA

LEYENDA	
	REPOSICIÓN CAMINO



**LEYENDA**

	ACUARTELAMIENTO		LÍNEA TELEFÓNICA
	LÍNEA FERROCARRIL		TUBERÍA ABASTECIMIENTO
	VÍAS PECUÁRIAS		TUBERÍA SANEAMIENTO
	LÍNEA ELÉCTRICA		FIBRA ÓPTICA
	SECANO		
	PASTIZAL		

**ENLACE C**

	A-96	N-630	ALTERNATIVA
A-96			
N-630			
ALTERNATIVA			

**LEYENDA**

	REPOSICIÓN CAMINO
--	-------------------



SECRETARÍA DE ESTADO DE PLANIFICACIÓN E INFRAESTRUCTURAS  
 SECRETARÍA GENERAL DE INFRAESTRUCTURAS  
 DIRECCIÓN GENERAL DE CARRETERAS

**DEMARCACION DE CARRETERAS DEL ESTADO EN EXTREMADURA**



ESTUDIO INFORMATIVO FASE B

TÍTULO DEL ESTUDIO: ALTERNATIVAS DE CONEXIÓN ENTRE LA AUTOVÍA TRUJILLO-CÁCERES (A-58) Y LA AUTOVÍA DE LA PLATA (A-66) EN EL ENTORNO DE CÁCERES

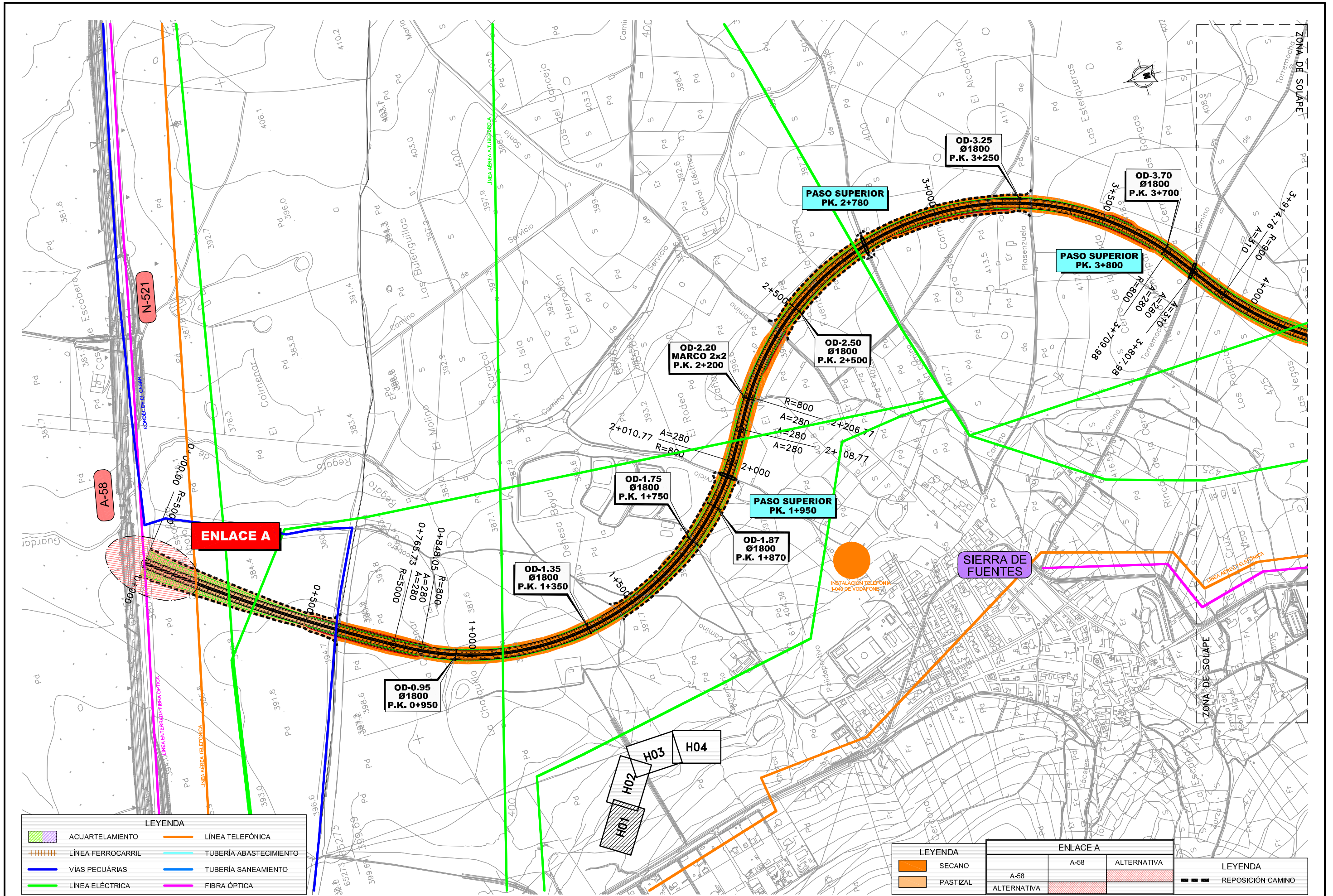
CLAVE: E11-CC-13

FECHA: MARZO 2010

ESCALA: 1:5.000  
 ORIGINAL-A1 GRÁFICA

DESIGNACIÓN: EXPROPIACIONES Y SERVICIOS AFECTADOS ALTERNATIVA 2

ANEJO: N°15 EXPROPIACIONES Y REPOSICIONES  
 N° DE FIGURA: 4 de 4  
 N° PÁGINA:



LEYENDA	
	ACUARTAMIENTO
	LÍNEA TELEFÓNICA
	LÍNEA FERROCARRIL
	TUBERÍA ABASTECIMIENTO
	VÍAS PECUÁRIAS
	TUBERÍA SANEAMIENTO
	LÍNEA ELÉCTRICA
	FIBRA ÓPTICA

LEYENDA		ENLACE A		LEYENDA	
	SECANO	A-58	ALTERNATIVA		REPOSICIÓN CAMINO
	PASTIZAL	A-58			
		ALTERNATIVA			



SECRETARÍA DE ESTADO DE PLANIFICACIÓN E INFRAESTRUCTURAS  
SECRETARÍA GENERAL DE INFRAESTRUCTURAS  
DIRECCIÓN GENERAL DE CARRETERAS

DEMARCACION DE CARRETERAS DEL ESTADO EN EXTREMADURA



CONSULTOR: **etm** INGENIERÍA

ESTUDIO INFORMATIVO FASE B

TÍTULO DEL ESTUDIO: ALTERNATIVAS DE CONEXIÓN ENTRE LA AUTOVÍA TRUJILLO-CÁCERES (A-58) Y LA AUTOVÍA DE LA PLATA (A-66) EN EL ENTORNO DE CÁCERES

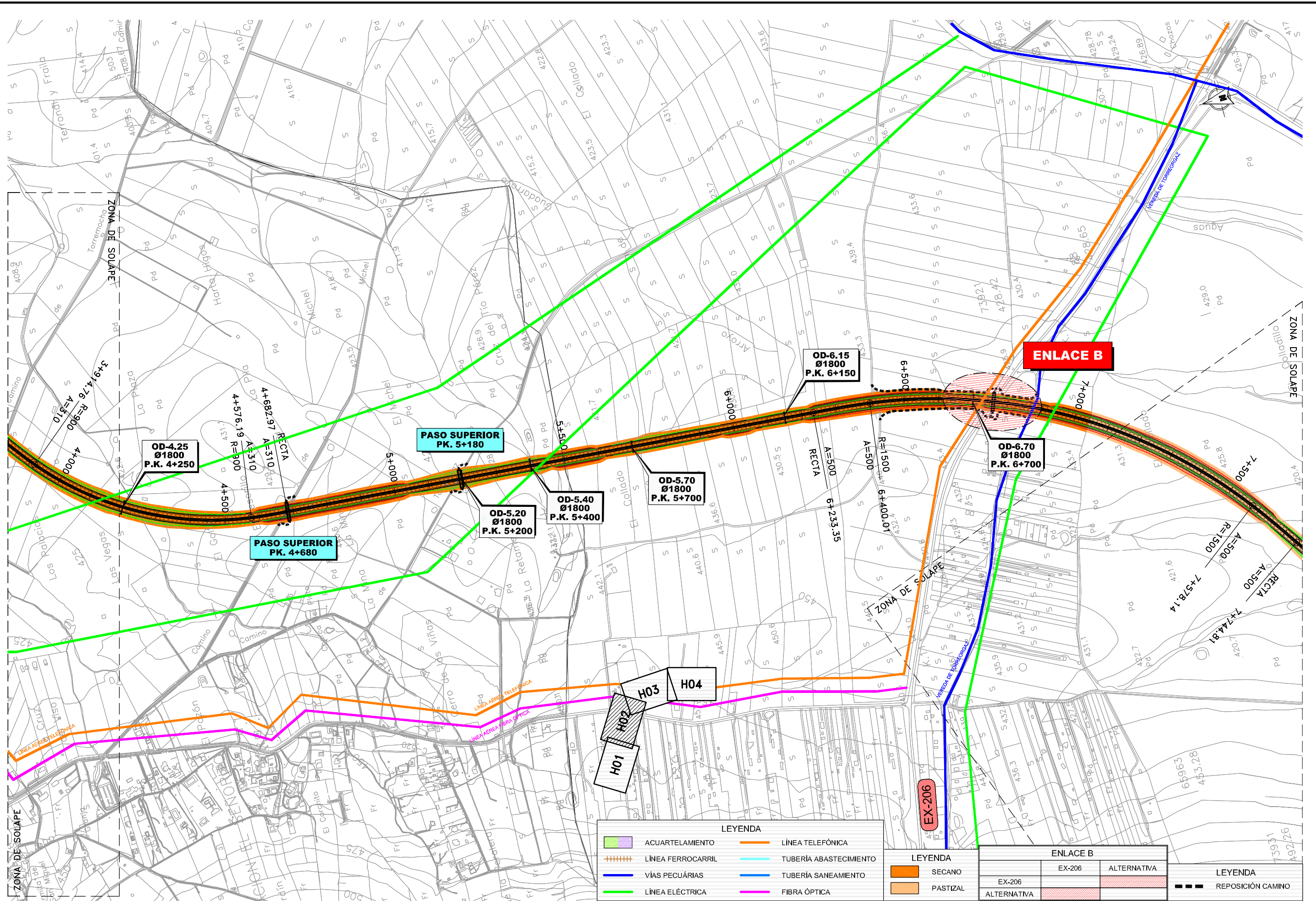
CLAVE: E11-CC-13

FECHA: MARZO 2010

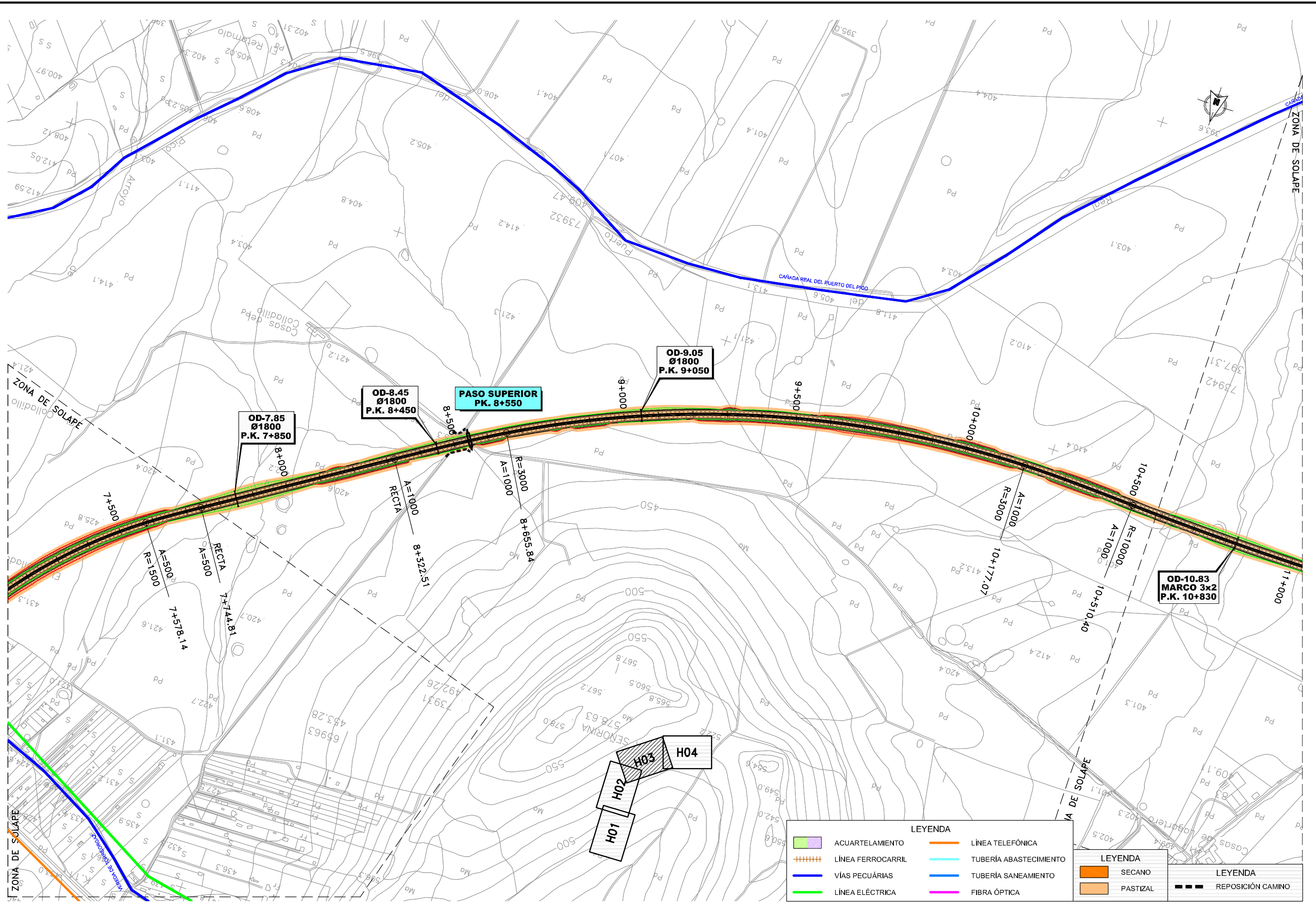
ESCALA: 1:5.000  
ORIGINAL-A1  
0 75 150m  
GRÁFICA

DESIGNACIÓN: EXPROPIACIONES Y SERVICIOS AFECTADOS ALTERNATIVA 3

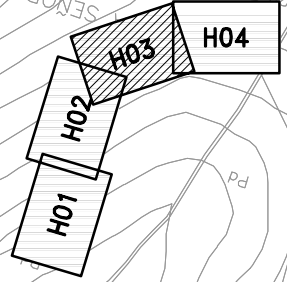
ANEJO: Nº15  
EXPROPIACIONES Y REPOSICIONES  
Nº DE FIGURA: 1 de 4  
Nº PÁGINA:

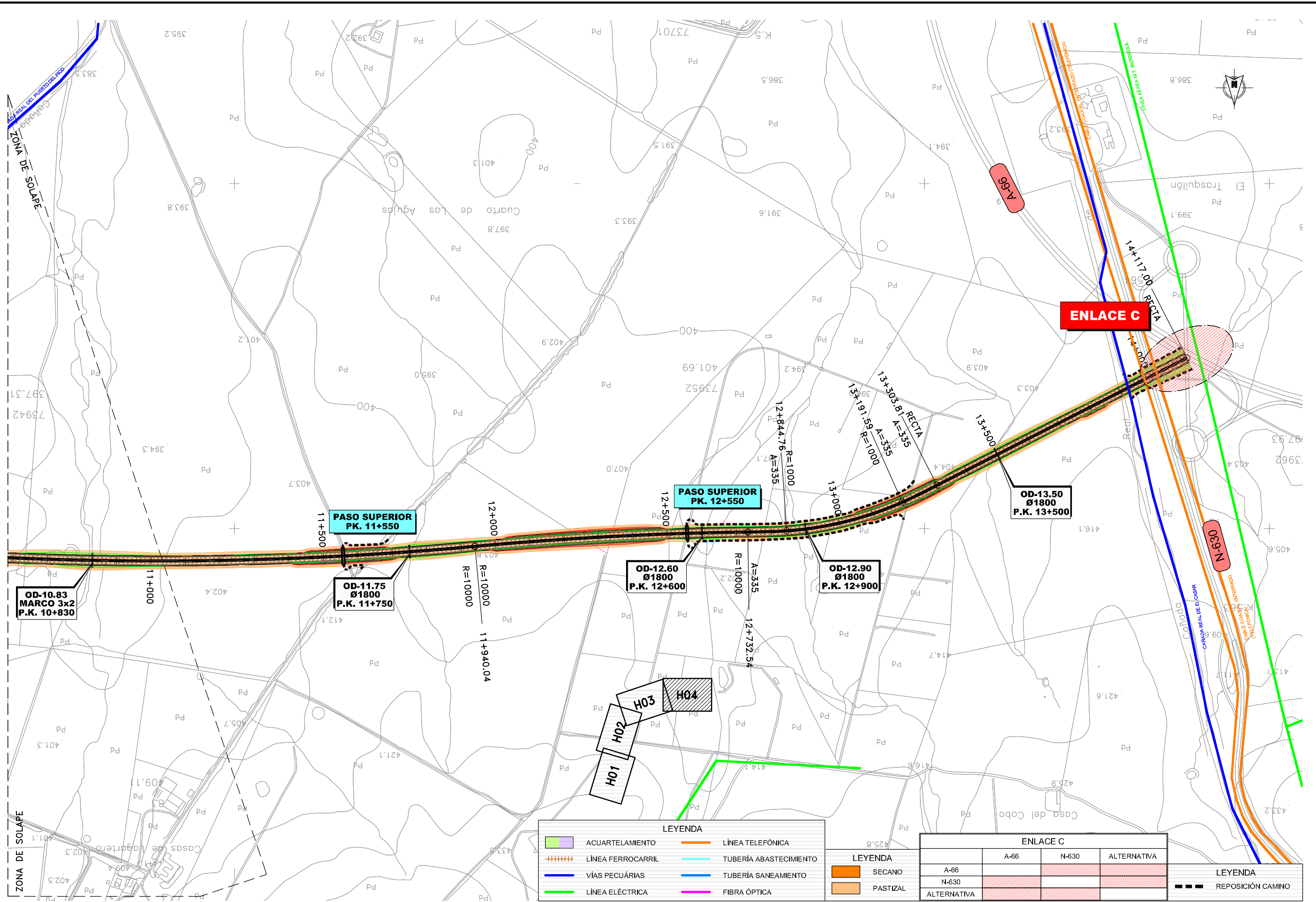






LEYENDA		LEYENDA		LEYENDA	
	ACUARTAMIENTO		LÍNEA TELEFÓNICA		SECANO
	LÍNEA FERROCARRIL		TUBERÍA ABASTECIMIENTO		PASTIZAL
	VÍAS PECUÁRIAS		TUBERÍA SANEAMIENTO		REPOSICIÓN CAMINO
	LÍNEA ELÉCTRICA		FIBRA ÓPTICA		

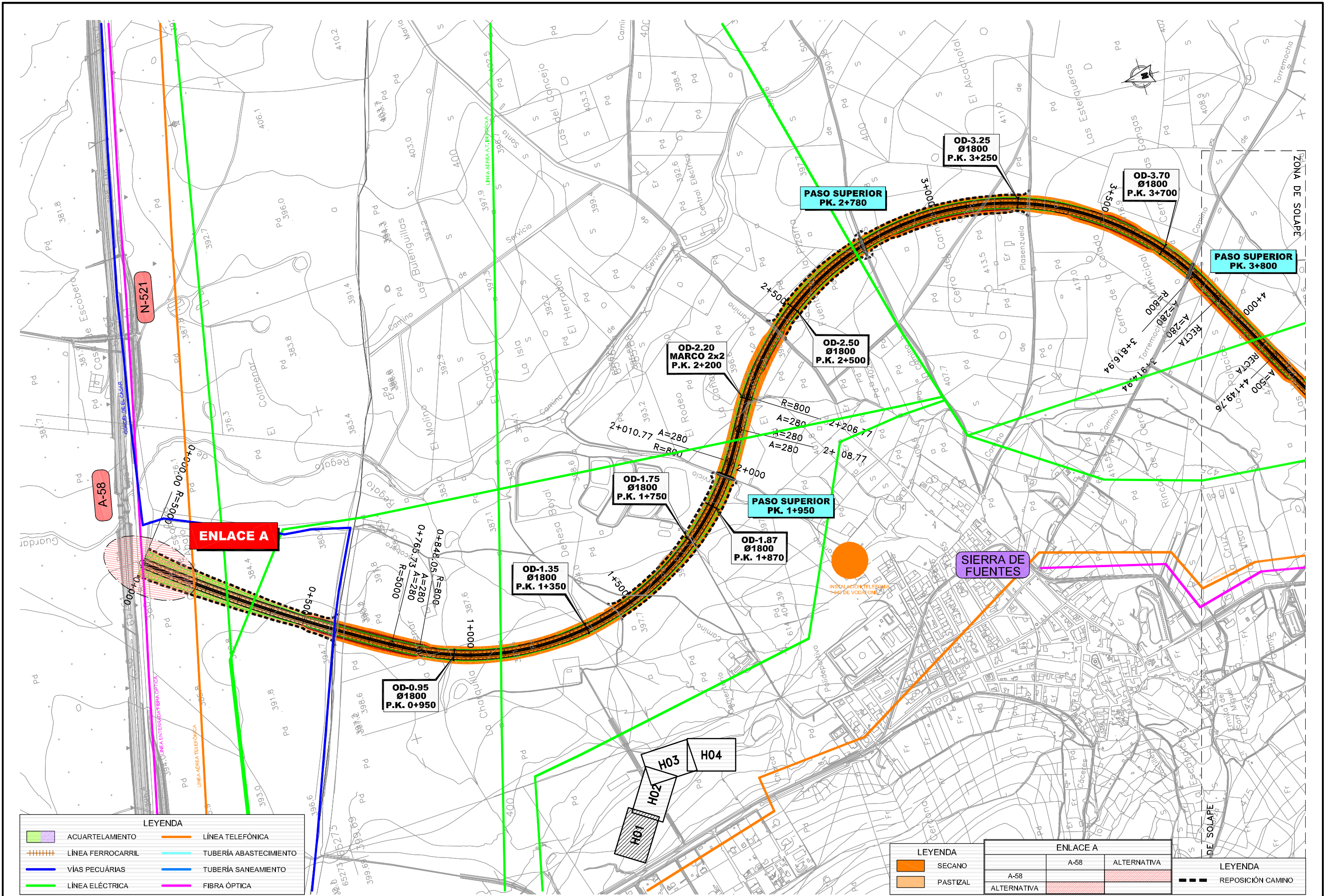




LEYENDA	
	ACUARTAMIENTO
	LÍNEA FERROCARRIL
	VÍAS PECUÁRIAS
	LÍNEA ELÉCTRICA
	LÍNEA TELEFÓNICA
	TUBERÍA ABASTECIMIENTO
	TUBERÍA SANEAMIENTO
	FIBRA ÓPTICA
	SECANO
	PASTIZAL

ENLACE C			
	A-66	N-630	ALTERNATIVA
A-66			
N-630			
ALTERNATIVA			

LEYENDA	
	REPOSICIÓN CAMINO



**LEYENDA**

	ACUARTAMIENTO		LÍNEA TELEFÓNICA
	LÍNEA FERROCARRIL		TUBERÍA ABASTECIMIENTO
	VÍAS PECUÁRIAS		TUBERÍA SANEAMIENTO
	LÍNEA ELÉCTRICA		FIBRA ÓPTICA

	SECANO	<b>ENLACE A</b>		<b>LEYENDA</b> - - - REPOSICIÓN CAMINO
	PASTIZAL	A-58	ALTERNATIVA	
		ALTERNATIVA		



SECRETARÍA DE ESTADO DE PLANIFICACIÓN E INFRAESTRUCTURAS  
SECRETARÍA GENERAL DE INFRAESTRUCTURAS  
DIRECCIÓN GENERAL DE CARRETERAS

**DEMARCACION DE CARRETERAS DEL ESTADO EN EXTREMADURA**

CONSULTOR:

**etm INGENIERIA**

ESTUDIO INFORMATIVO FASE B

TÍTULO DEL ESTUDIO: ALTERNATIVAS DE CONEXIÓN ENTRE LA AUTOVÍA TRUJILLO-CÁCERES (A-58) Y LA AUTOVÍA DE LA PLATA (A-66) EN EL ENTORNO DE CÁCERES

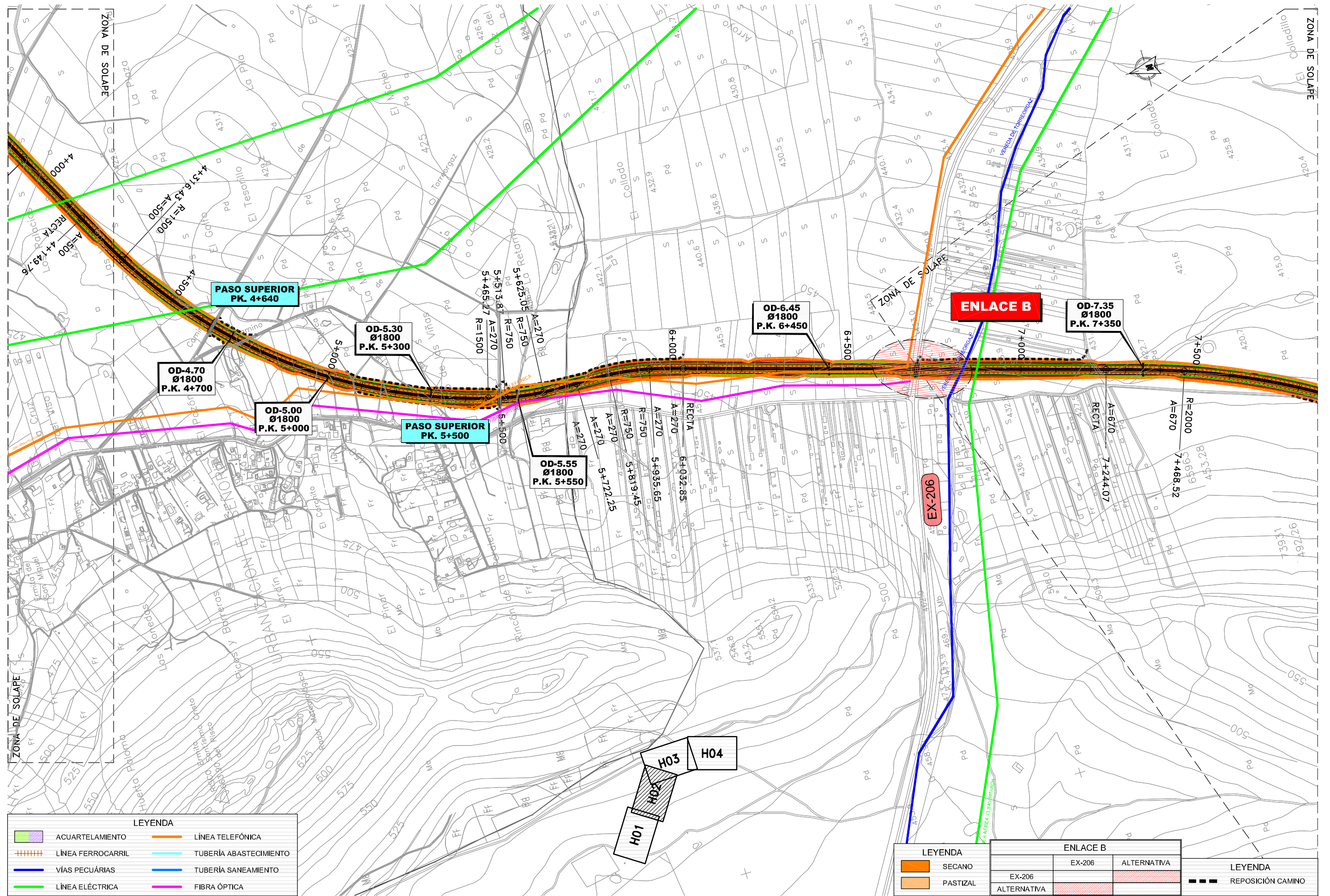
CLAVE: E11-CC-13

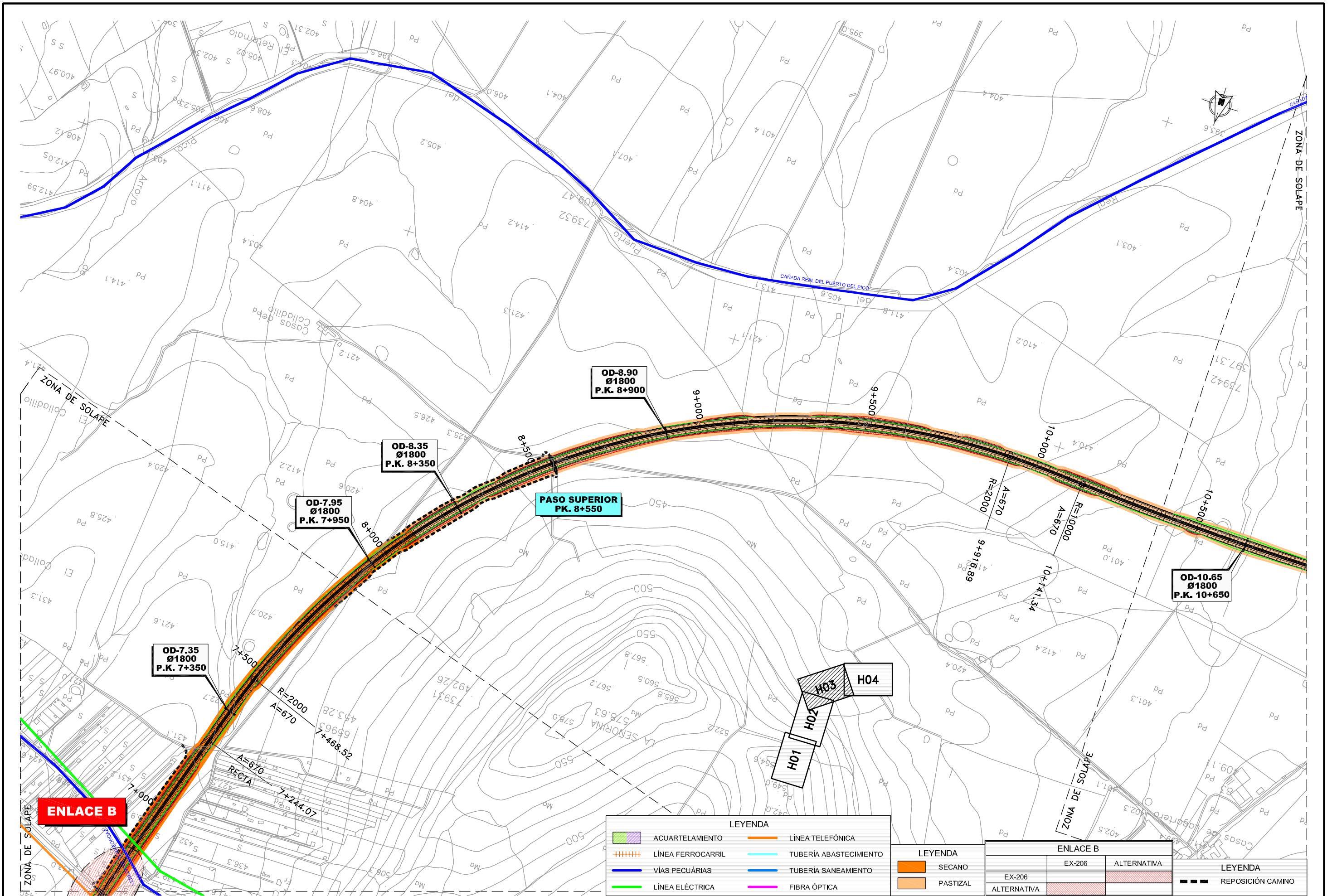
FECHA: MARZO 2010

ESCALA: 1:5.000  
0 75 150m  
ORIGINAL-A1 GRÁFICA

DESIGNACIÓN: EXPROPIACIONES Y SERVICIOS AFECTADOS ALTERNATIVA 4

ANEJO: Nº15 EXPROPIACIONES Y REPOSICIONES  
Nº DE FIGURA: 1 de 4  
Nº PAGINA:



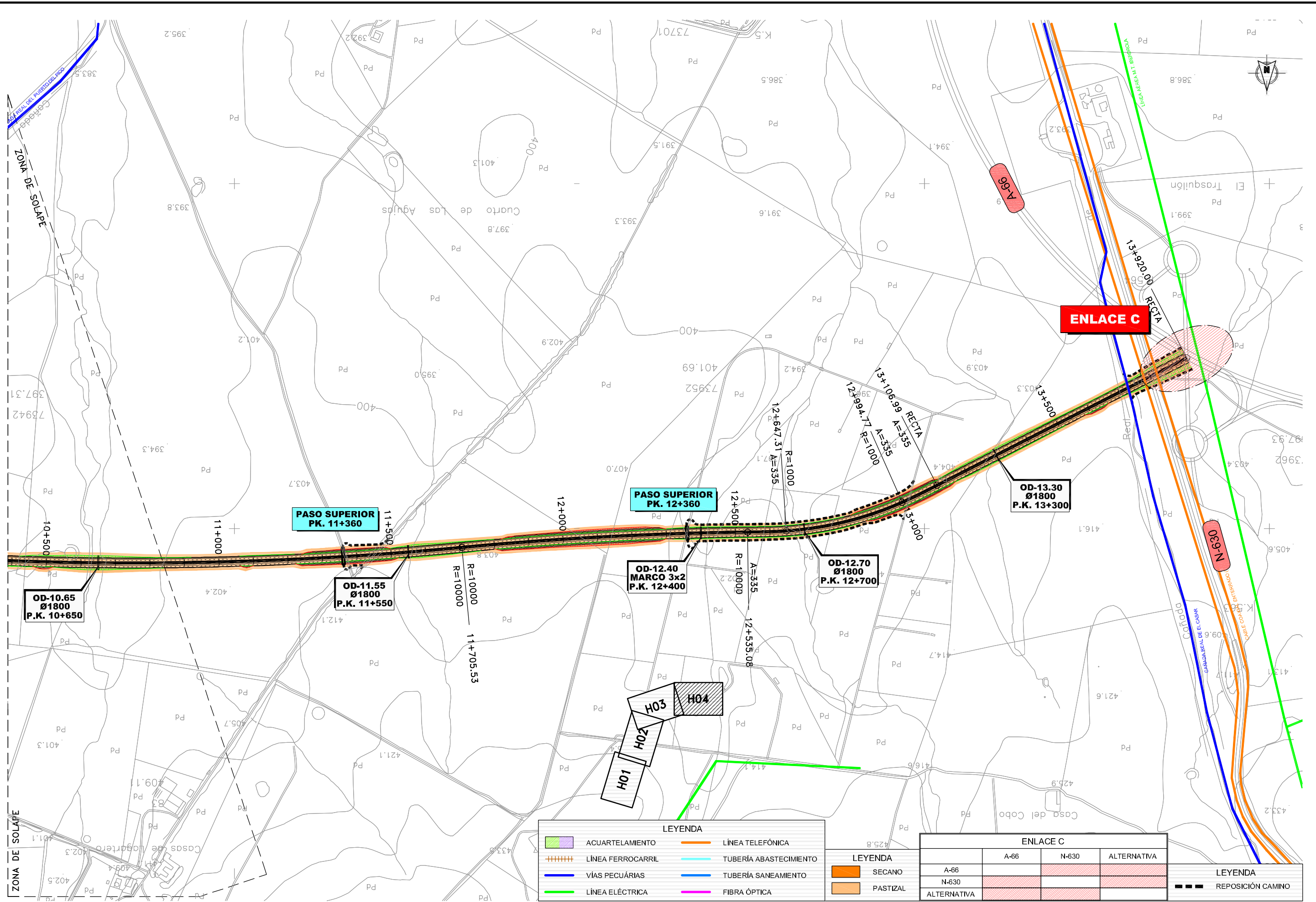


LEYENDA	
	ACUARTAMIENTO
	LÍNEA TELEFÓNICA
	LÍNEA FERROCARRIL
	VÍAS PECUÁRIAS
	LÍNEA ELÉCTRICA
	TUBERÍA ABASTECIMIENTO
	TUBERÍA SANEAMIENTO
	FIBRA ÓPTICA

LEYENDA	
	SECANO
	PASTIZAL

ENLACE B	
EX-206	ALTERNATIVA
EX-206	ALTERNATIVA

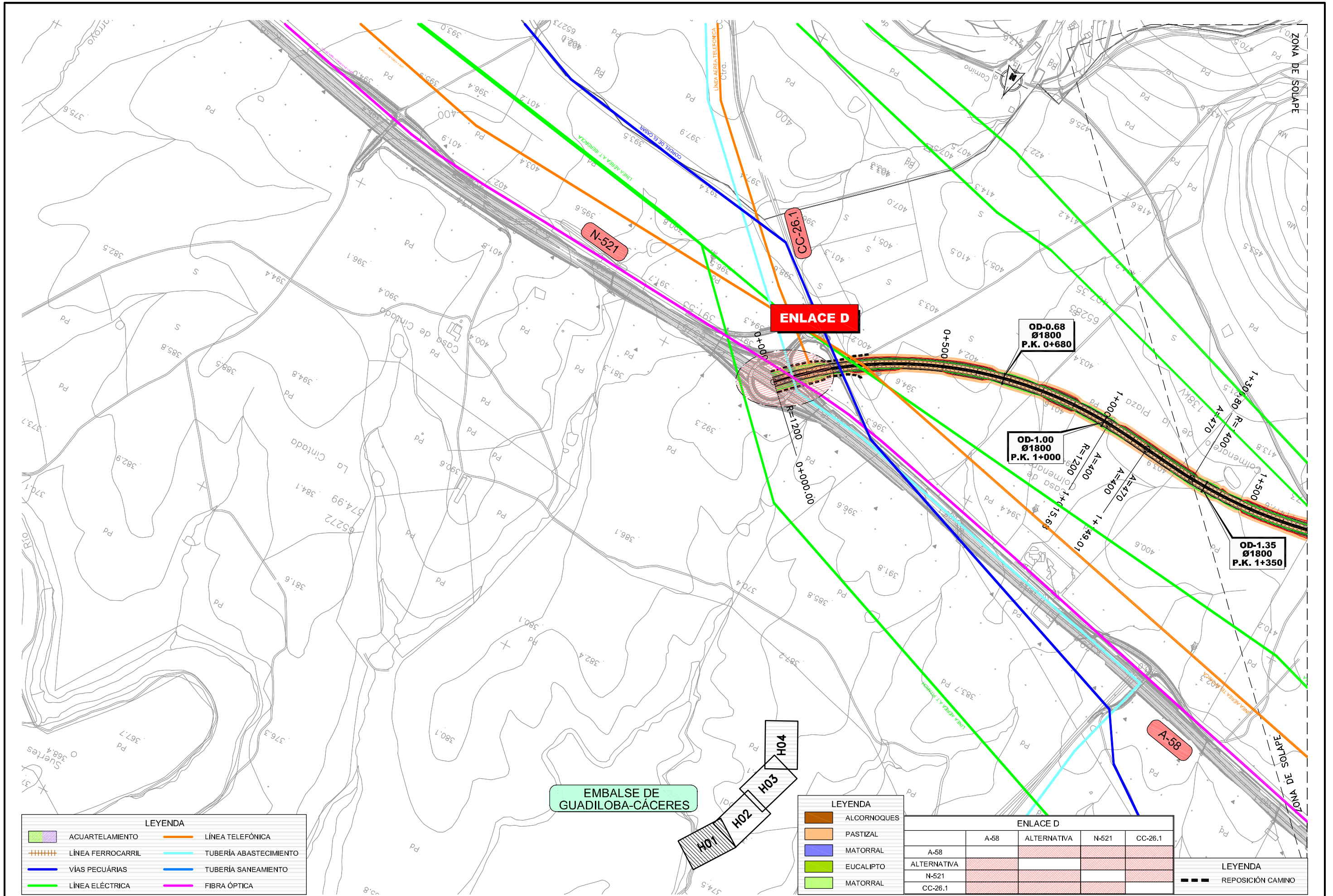
LEYENDA	
	REPOSICIÓN CAMINO



LEYENDA	
	ACUARTAMIENTO
	LÍNEA FERROCARRIL
	VÍAS PECUÁRIAS
	LÍNEA ELÉCTRICA
	LÍNEA TELEFÓNICA
	TUBERÍA ABASTECIMIENTO
	TUBERÍA SANEAMIENTO
	FIBRA ÓPTICA
	SECANO
	PASTIZAL

ENLACE C		
	A-66	N-630
A-66		
N-630		
ALTERNATIVA		

LEYENDA	
	REPOSICIÓN CAMINO



**LEYENDA**

	ACUARTAMIENTO		LÍNEA TELEFÓNICA
	LÍNEA FERROCARRIL		TUBERÍA ABASTECIMIENTO
	VÍAS PECUÁRIAS		TUBERÍA SANEAMIENTO
	LÍNEA ELÉCTRICA		FIBRA ÓPTICA

**LEYENDA**

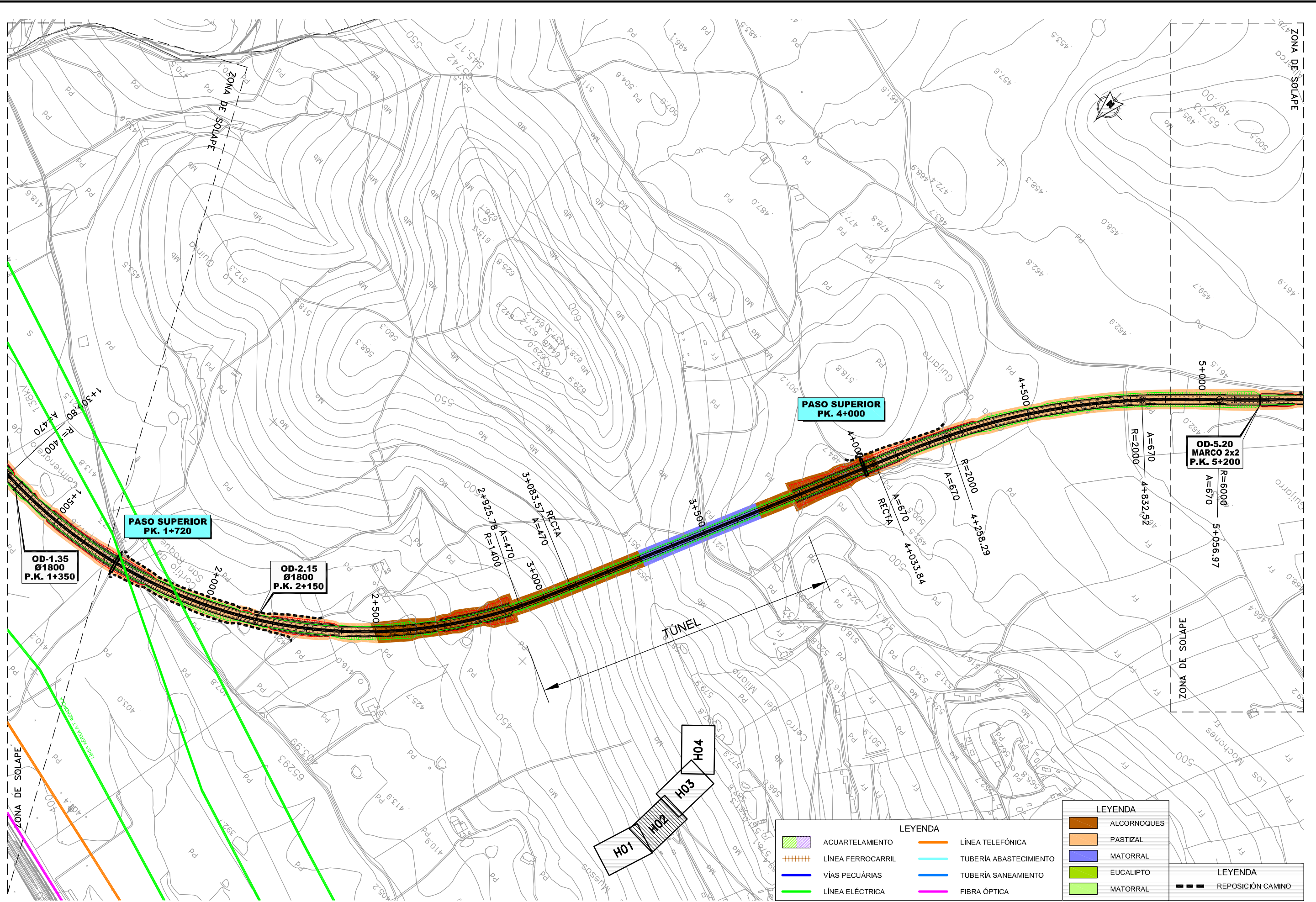
	ALCORNOCOS
	PASTIZAL
	MATORRAL
	EUCALIPTO
	MATORRAL

**ENLACE D**

	A-58	ALTERNATIVA	N-521	CC-26.1
A-58				
ALTERNATIVA				
N-521				
CC-26.1				

**LEYENDA**

	REPOSICIÓN CAMINO
--	-------------------



**LEYENDA**

	ACUARTELAMIENTO		LÍNEA TELEFÓNICA
	LÍNEA FERROCARRIL		TUBERÍA ABASTECIMIENTO
	VÍAS PECUÁRIAS		TUBERÍA SANEAMIENTO
	LÍNEA ELÉCTRICA		FIBRA ÓPTICA

**LEYENDA**

	ALCORNQUES
	PASTIZAL
	MATORRAL
	EUCALIPTO
	MATORRAL

**LEYENDA**

	REPOSICIÓN CAMINO
--	-------------------



SECRETARÍA DE ESTADO DE PLANIFICACIÓN E INFRAESTRUCTURAS  
SECRETARÍA GENERAL DE INFRAESTRUCTURAS  
DIRECCIÓN GENERAL DE CARRETERAS

**DEMARCACION DE CARRETERAS DEL ESTADO EN EXTREMADURA**

CONSULTOR:

ESTUDIO INFORMATIVO FASE B

TÍTULO DEL ESTUDIO: ALTERNATIVAS DE CONEXIÓN ENTRE LA AUTOVÍA TRUJILLO-CÁCERES (A-58) Y LA AUTOVÍA DE LA PLATA (A-66) EN EL ENTORNO DE CÁCERES

CLAVE: E11-CC-13

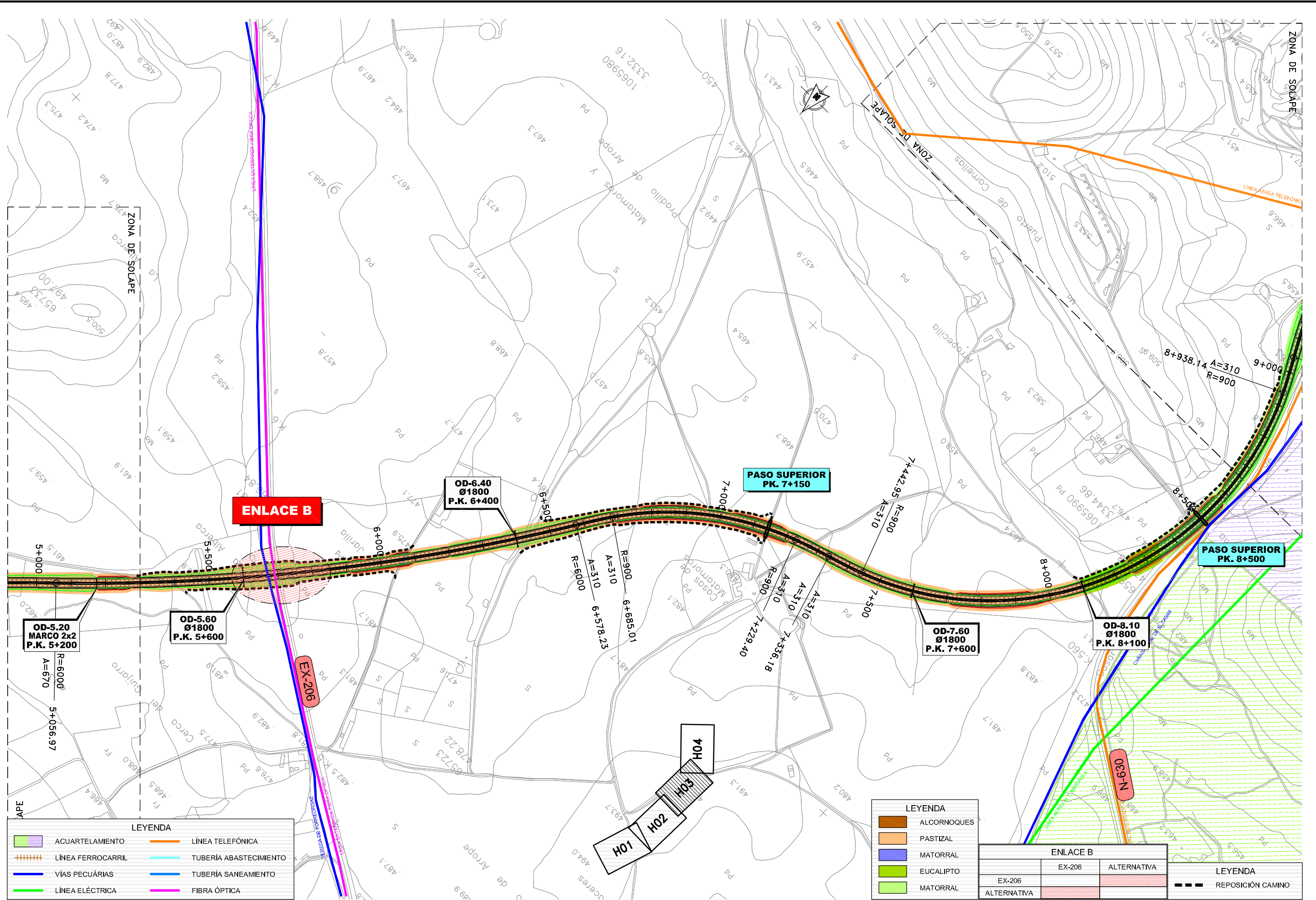
FECHA: MARZO 2010

ESCALA: 1:5.000  
0 75 150m  
ORIGINAL-A1 GRÁFICA

DESIGNACIÓN: EXPROPIACIONES Y SERVICIOS AFECTADOS ALTERNATIVA 5

ANEJO: N°15 EXPROPIACIONES Y REPOSICIONES  
N° DE FIGURA: 2 de 4  
N° PÁGINA:





**LEYENDA**

	ACUARTAMIENTO		LÍNEA TELEFÓNICA
	LÍNEA FERROCARRIL		TUBERÍA ABASTECIMIENTO
	VÍAS PECUÁRIAS		TUBERÍA SANEAMIENTO
	LÍNEA ELÉCTRICA		FIBRA ÓPTICA

**LEYENDA**

	ALCORNOCOS
	PASTIZAL
	MATORRAL
	EUCALIPTO
	MATORRAL

**ENLACE B**

	EX-206	ALTERNATIVA
EX-206		
ALTERNATIVA		

**LEYENDA**

	REPOSICIÓN CAMINO
--	-------------------



SECRETARÍA DE ESTADO DE PLANEACIÓN E INFRAESTRUCTURAS  
SECRETARÍA GENERAL DE INFRAESTRUCTURAS  
DIRECCIÓN GENERAL DE CARRETERAS

**DEMARCACION DE CARRETERAS DEL ESTADO EN EXTREMADURA**



ESTUDIO INFORMATIVO FASE B

TÍTULO DEL ESTUDIO: ALTERNATIVAS DE CONEXIÓN ENTRE LA AUTOVÍA TRUJILLO-CÁCERES (A-58) Y LA AUTOVÍA DE LA PLATA (A-66) EN EL ENTORNO DE CÁCERES

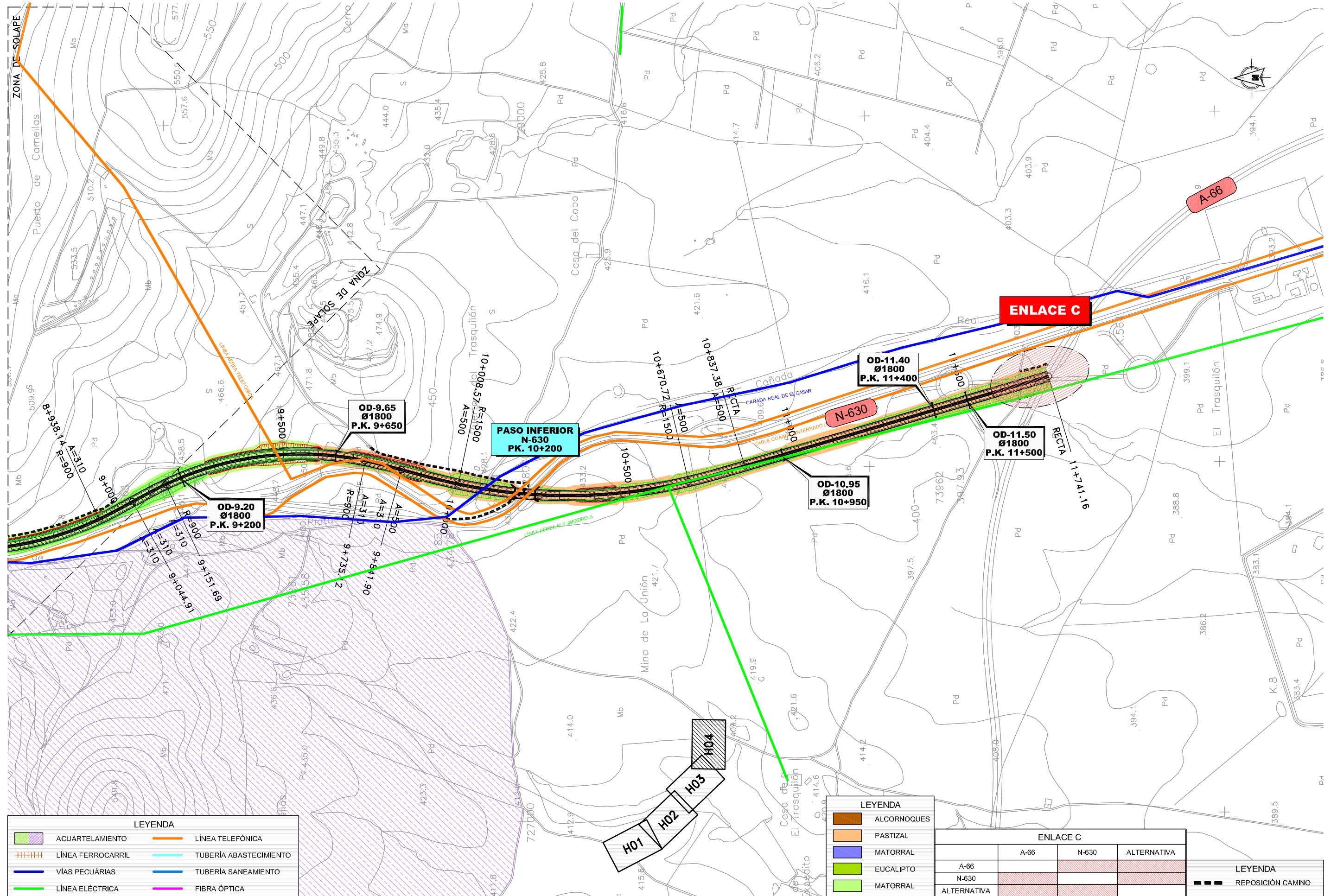
CLAVE: E11-CC-13

FECHA: MARZO 2010

ESCALA: 1:5.000  
ORIGINAL-A1 GRÁFICA

DESIGNACIÓN: EXPROPIACIONES Y SERVICIOS AFECTADOS ALTERNATIVA 5

ANEJO: N°15 EXPROPIACIONES Y REPOSICIONES  
N° DE FIGURA: 3 de 4  
N° PÁGINA:

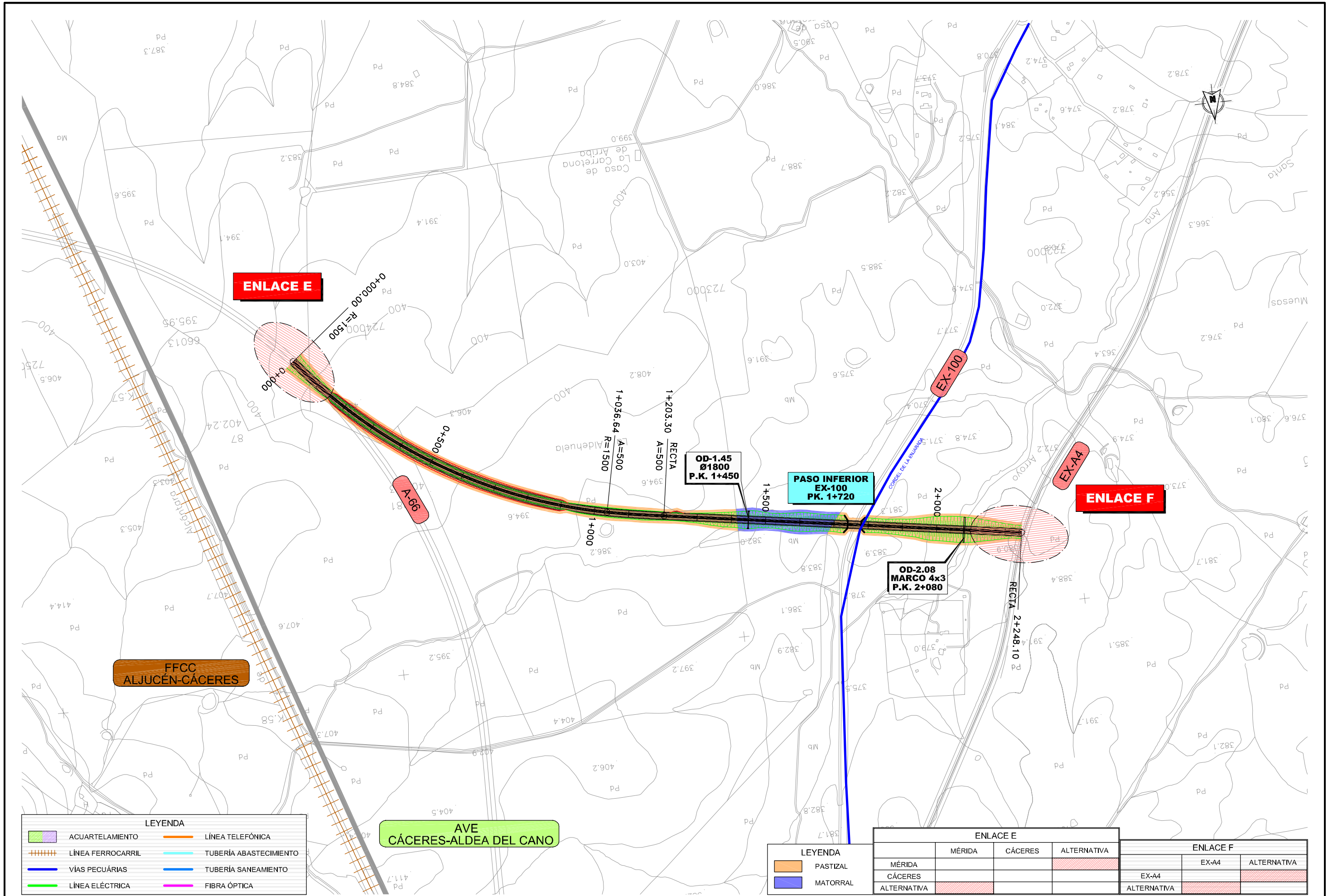


LEYENDA	
	ACUARTAMIENTO
	LÍNEA TELEFÓNICA
	LÍNEA FERROCARRIL
	TUBERÍA ABASTECIMIENTO
	VÍAS PECUÁRIAS
	TUBERÍA SANEAMIENTO
	LÍNEA ELÉCTRICA
	FIBRA ÓPTICA

LEYENDA	
	ALCORNQUES
	PASTIZAL
	MATORRAL
	EUCALIPTO
	MATORRAL

ENLACE C			
	A-66	N-630	ALTERNATIVA
A-66			
N-630			
ALTERNATIVA			

LEYENDA	
	REPOSICIÓN CAMINO



**ENLACE E**

**ENLACE F**

**FFCC  
ALJUCÉN-CÁCERES**

**AVE  
CÁCERES-ALDEA DEL CANO**

**OD-1.45  
Ø1800  
P.K. 1+450**

**PASO INFERIOR  
EX-100  
P.K. 1+720**

**OD-2.08  
MARCO 4x3  
P.K. 2+080**

**LEYENDA**

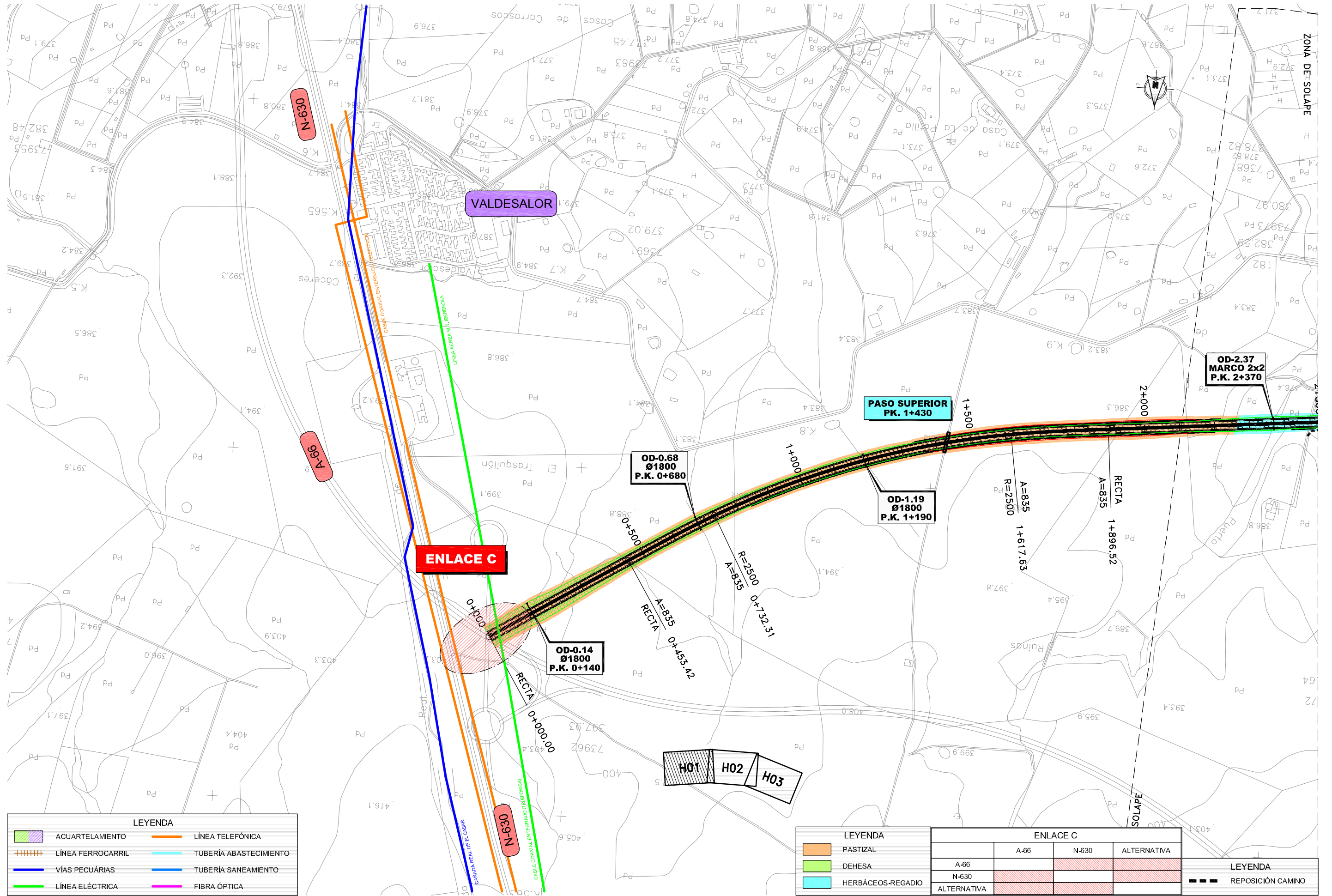
	ACUARTAMIENTO		LÍNEA TELEFÓNICA
	LÍNEA FERROCARRIL		TUBERÍA ABASTECIMIENTO
	VÍAS PECUÁRIAS		TUBERÍA SANEAMIENTO
	LÍNEA ELÉCTRICA		FIBRA ÓPTICA

**LEYENDA**

	PASTIZAL
	MATORRAL

ENLACE E			ENLACE F		
	MÉRIDA	CÁCERES	ALTERNATIVA	EX-A4	ALTERNATIVA
MÉRIDA					
CÁCERES					
ALTERNATIVA					



**LEYENDA**

	ACUARTAMIENTO		LÍNEA TELEFÓNICA
	LÍNEA FERROCARRIL		TUBERÍA ABASTECIMIENTO
	VÍAS PECUÁRIAS		TUBERÍA SANEAMIENTO
	LÍNEA ELÉCTRICA		FIBRA ÓPTICA

**LEYENDA**

	PASTIZAL
	DEHESA
	HERBÁCEOS-REGADIO

ENLACE C			
	A-66	N-630	ALTERNATIVA
A-66			
N-630			
ALTERNATIVA			

**LEYENDA**

	REPOSICIÓN CAMINO
--	-------------------



SECRETARÍA DE ESTADO DE PLANIFICACIÓN E INFRAESTRUCTURAS  
SECRETARÍA GENERAL DE INFRAESTRUCTURAS  
DIRECCIÓN GENERAL DE CARRETERAS

**DEMARCACION DE CARRETERAS DEL ESTADO EN EXTREMADURA**



ESTUDIO INFORMATIVO FASE B

TÍTULO DEL ESTUDIO: ALTERNATIVAS DE CONEXIÓN ENTRE LA AUTOVÍA TRUJILLO-CÁCERES (A-58) Y LA AUTOVÍA DE LA PLATA (A-66) EN EL ENTORNO DE CÁCERES

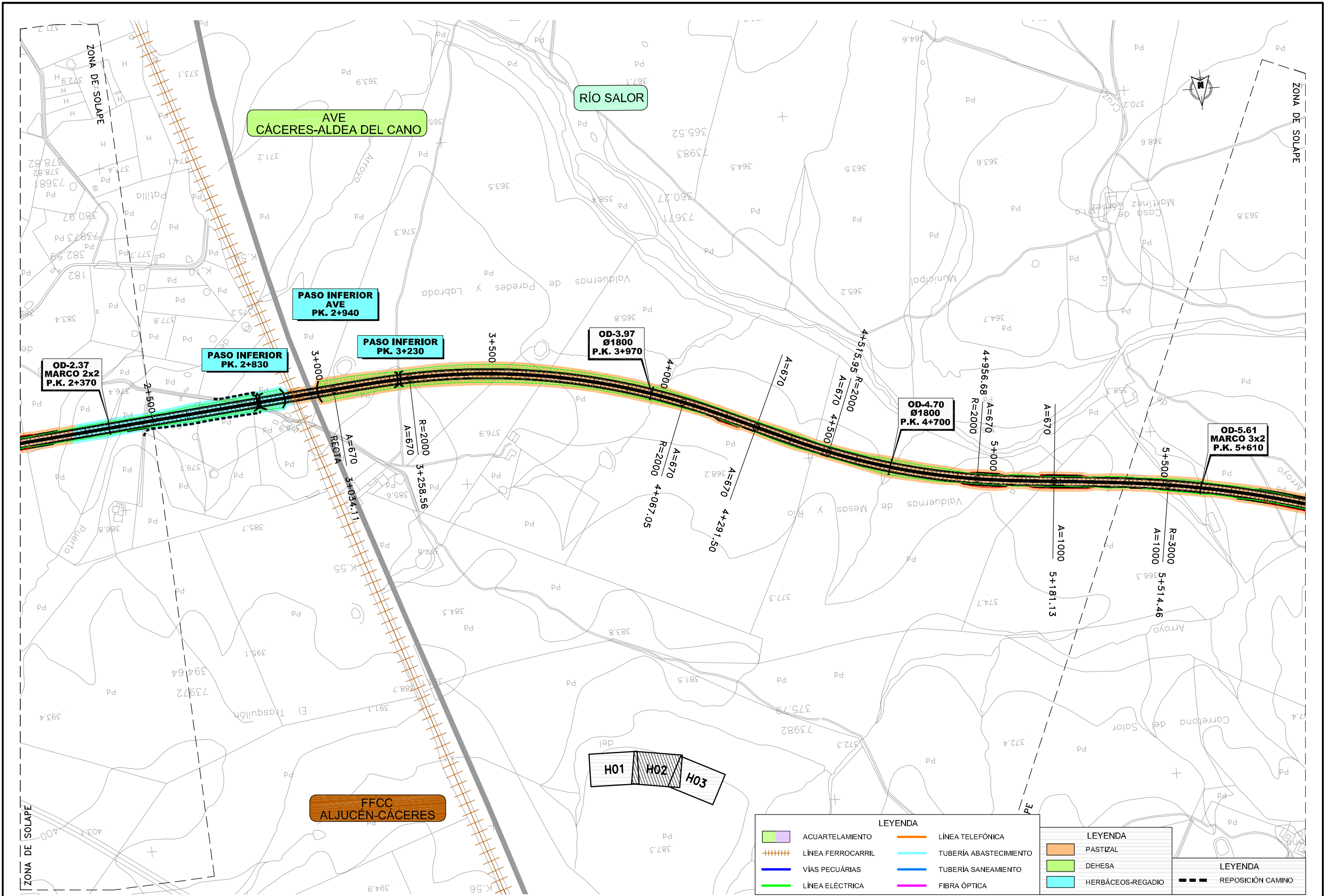
CLAVE: E11-CC-13

FECHA: MARZO 2010

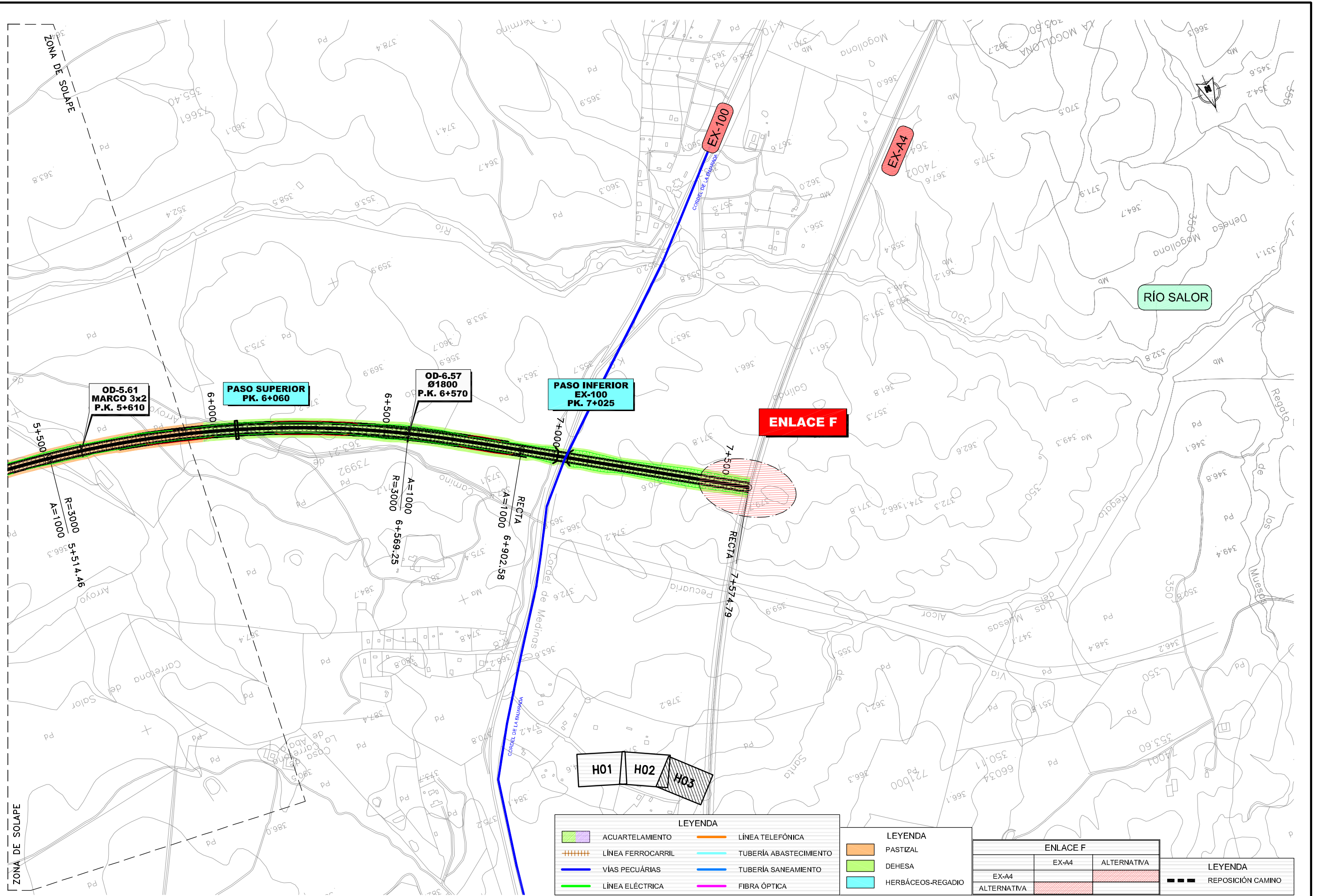
ESCALA: 1:5.000  
ORIGINAL-A1  
GRÁFICA

DESIGNACIÓN: EXPROPIACIONES Y SERVICIOS AFECTADOS ALTERNATIVA 7

ANEJO: Nº15 EXPROPIACIONES Y REPOSICIONES  
Nº DE FIGURA: 1 de 3  
Nº PÁGINA:



LEYENDA		LEYENDA	
	ACUARTAMIENTO		LÍNEA TELEFÓNICA
	LÍNEA FERROCARRIL		TUBERÍA ABASTECIMIENTO
	VÍAS PECUÁRIAS		TUBERÍA SANEAMIENTO
	LÍNEA ELÉCTRICA		FIBRA ÓPTICA
	PASTIZAL		HERBÁCEOS-REGADIO
	DEHESA		REPOSICIÓN CAMINO



**LEYENDA**

	ACUARTELAMIENTO		LÍNEA TELEFÓNICA
	LÍNEA FERROCARRIL		TUBERÍA ABASTECIMIENTO
	VÍAS PECUÁRIAS		TUBERÍA SANEAMIENTO
	LÍNEA ELÉCTRICA		FIBRA ÓPTICA

**LEYENDA**

	PASTIZAL
	DEHESA
	HERBÁCEOS-REGADÍO

**ENLACE F**

	EX-A4	ALTERNATIVA
EX-A4		
ALTERNATIVA		

**LEYENDA**

	REPOSICIÓN CAMINO
--	-------------------



SECRETARÍA DE ESTADO DE PLANIFICACIÓN E INFRAESTRUCTURAS  
SECRETARÍA GENERAL DE INFRAESTRUCTURAS  
DIRECCIÓN GENERAL DE CARRETERAS

**DEMARCACION DE CARRETERAS DEL ESTADO EN EXTREMADURA**



ESTUDIO INFORMATIVO FASE B

TÍTULO DEL ESTUDIO:  
ALTERNATIVAS DE CONEXIÓN ENTRE LA AUTOVÍA TRUJILLO-CÁCERES (A-58) Y LA AUTOVÍA DE LA PLATA (A-66) EN EL ENTORNO DE CÁCERES

CLAVE:  
E11-CC-13

FECHA:  
MARZO 2010

ESCALA:  
1:5.000  
ORIGINAL-A1  
GRÁFICA

DESIGNACIÓN:  
EXPROPIACIONES Y SERVICIOS AFECTADOS ALTERNATIVA 7

ANEJO: Nº15  
EXPROPIACIONES Y REPOSICIONES  
Nº DE FIGURA: 3 de 3  
Nº PÁGINA: