

SECRETARÍA DE ESTADO DE PLANIFICACIÓN E INFRAESTRUCTURAS
 SECRETARÍA GENERAL DE INFRAESTRUCTURAS
 DIRECCIÓN GENERAL DE CARRETERAS

DEMARCACION DE CARRETERAS DEL ESTADO EN EXTREMADURA

CONSULTOR:
ineco etm
 INGENIERIA

ESTUDIO INFORMATIVO FASE B

TÍTULO DEL ESTUDIO:
 ALTERNATIVAS DE CONEXIÓN ENTRE LA AUTOVÍA TRUJILLO-CÁCERES (A-58) Y LA AUTOVÍA DE LA PLATA (A-66) EN EL ENTORNO DE CÁCERES

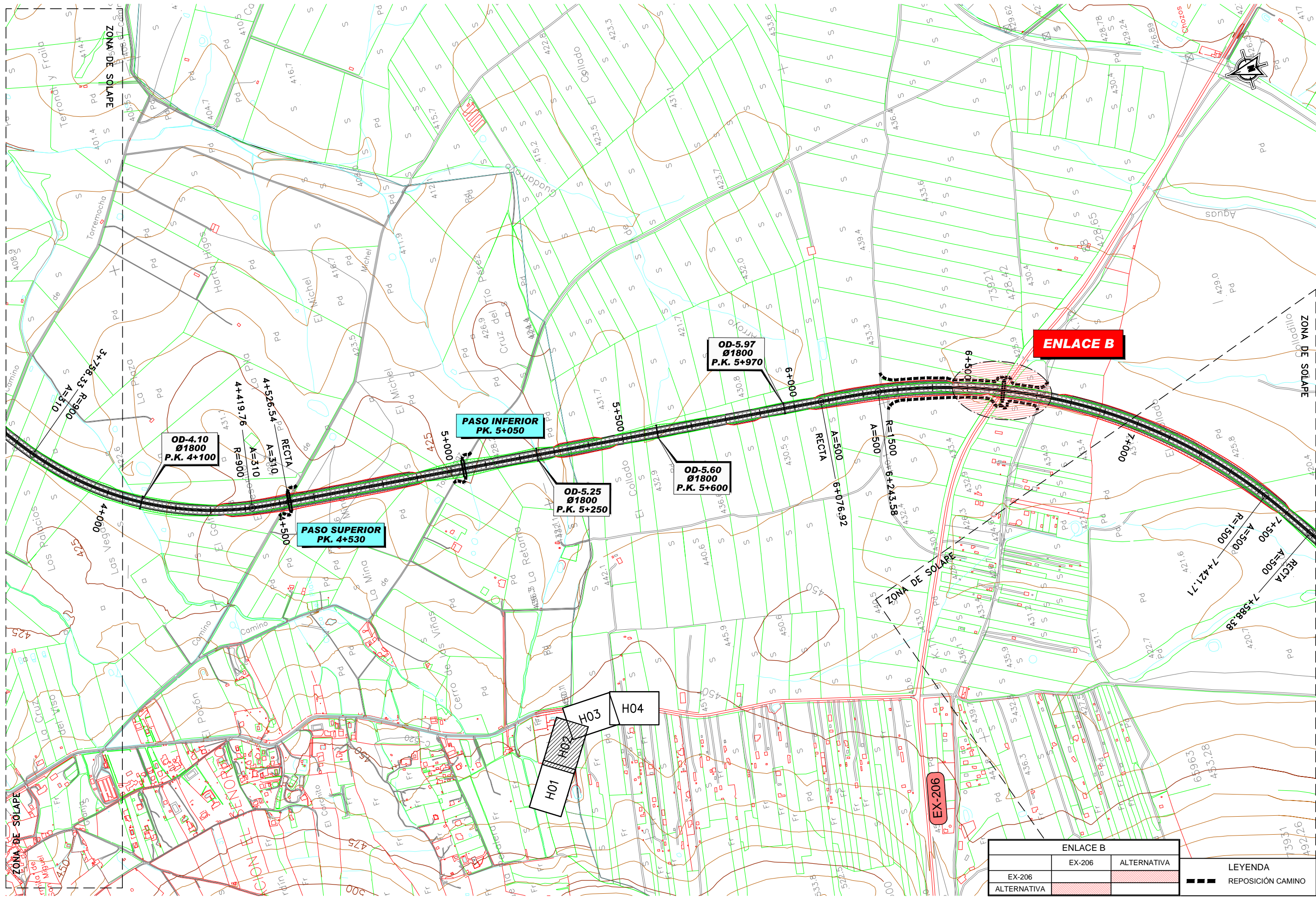
CLAVE:
 E1-CC-13

FECHA:
 JUNIO 2010

ESCALA:
 1:5.000
 ORIGINAL-A1
 0 75 150m
 GRÁFICA

DESIGNACIÓN:
 PLANTA DE TRAZADO ALTERNATIVA 1

ANEJO:
 ESTUDIO DE IMPACTO AMBIENTAL
 N° DE FIGURA:
 1 de 4
 N° PÁGINA:



ENLACE B			LEYENDA
EX-206	EX-206	ALTERNATIVA	
ALTERNATIVA			REPOSICIÓN CAMINO



SECRETARÍA DE ESTADO DE PLANIFICACIÓN E INFRAESTRUCTURAS
SECRETARÍA GENERAL DE INFRAESTRUCTURAS
DIRECCIÓN GENERAL DE CARRETERAS

DEMARCACION DE CARRETERAS DEL ESTADO EN EXTREMADURA



ESTUDIO INFORMATIVO FASE B

TÍTULO DEL ESTUDIO: ALTERNATIVAS DE CONEXIÓN ENTRE LA AUTOVÍA TRUJILLO-CÁCERES (A-58) Y LA AUTOVÍA DE LA PLATA (A-66) EN EL ENTORNO DE CÁCERES

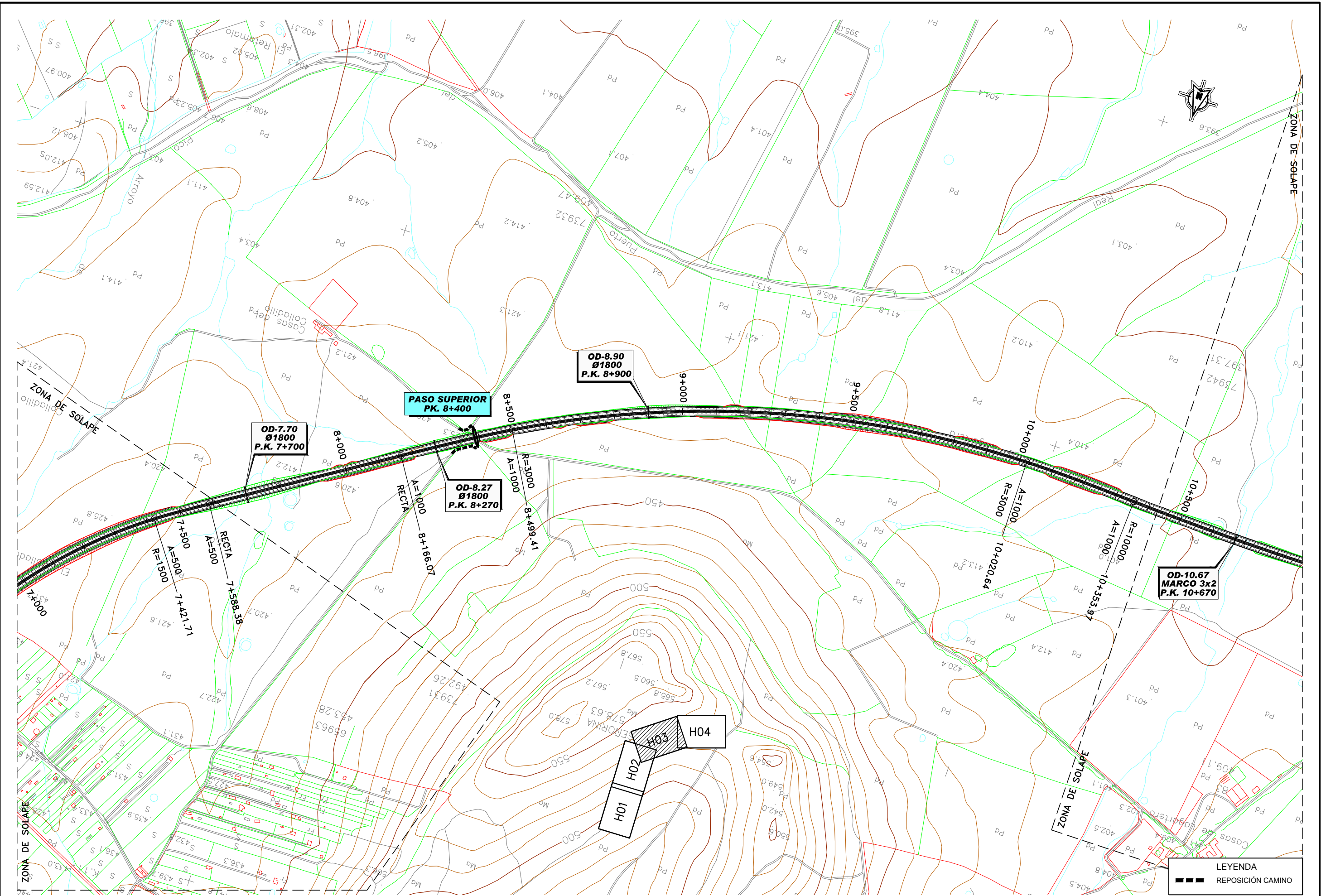
CLAVE: E1-CC-13

FECHA: JUNIO 2010

ESCALA: 1:5.000
0 75 150m
ORIGINAL-A1 GRÁFICA

DESIGNACIÓN: PLANTA DE TRAZADO ALTERNATIVA 1

ANEJO: ESTUDIO DE IMPACTO AMBIENTAL
Nº DE FIGURA: 2 de 4
Nº PÁGINA:



SECRETARÍA DE ESTADO DE PLANIFICACIÓN E INFRAESTRUCTURAS
 SECRETARÍA GENERAL DE INFRAESTRUCTURAS
 DIRECCIÓN GENERAL DE CARRETERAS

DEMARCACION DE CARRETERAS DEL ESTADO EN EXTREMADURA

CONSULTOR:
ineco etm
 INGENIERIA

ESTUDIO INFORMATIVO FASE B

TÍTULO DEL ESTUDIO: ALTERNATIVAS DE CONEXIÓN ENTRE LA AUTOVÍA TRUJILLO-CÁCERES (A-58) Y LA AUTOVÍA DE LA PLATA (A-66) EN EL ENTORNO DE CÁCERES

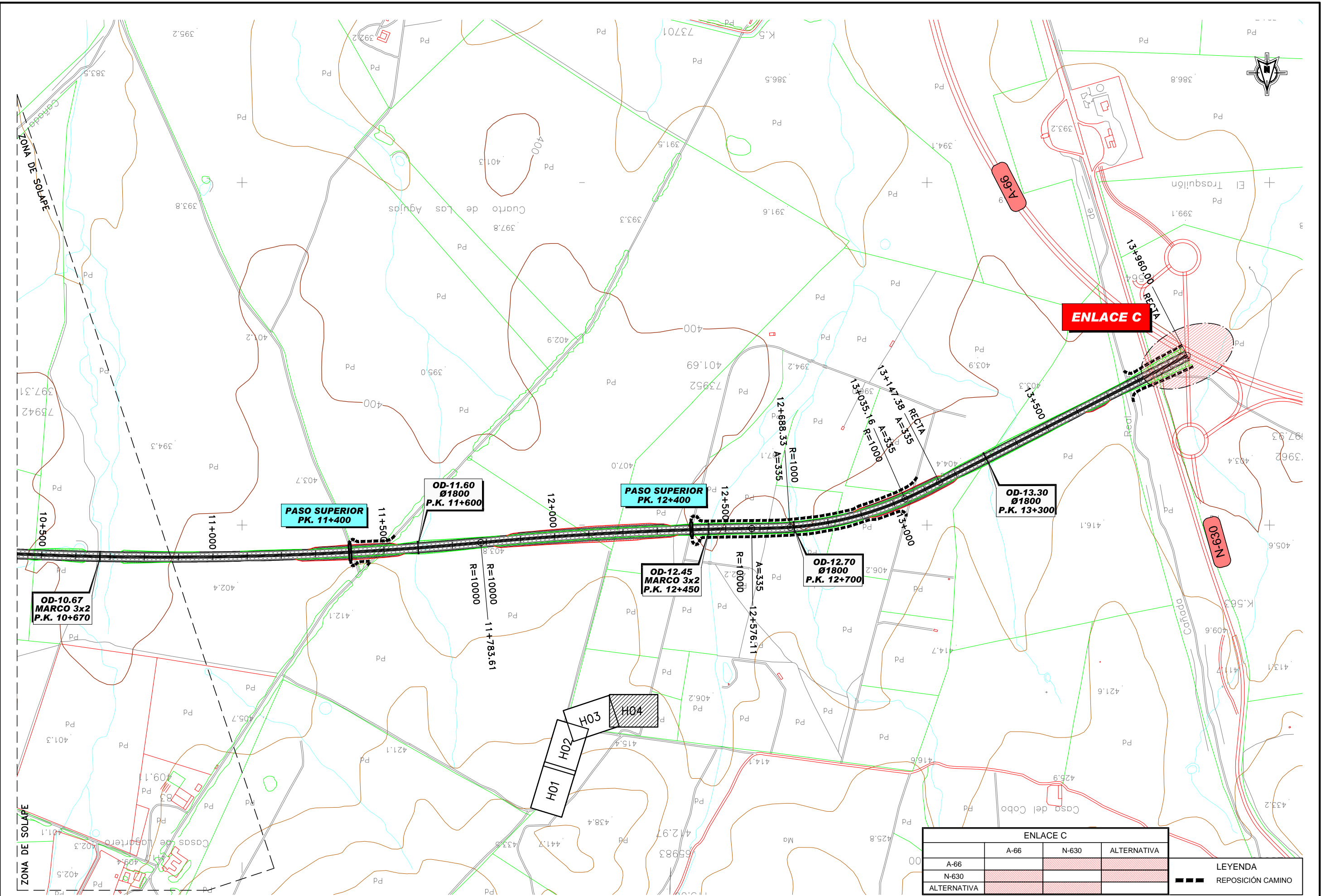
CLAVE: E1-CC-13

FECHA: JUNIO 2010

ESCALA: 1:5.000
 ORIGINAL-A1 GRÁFICA

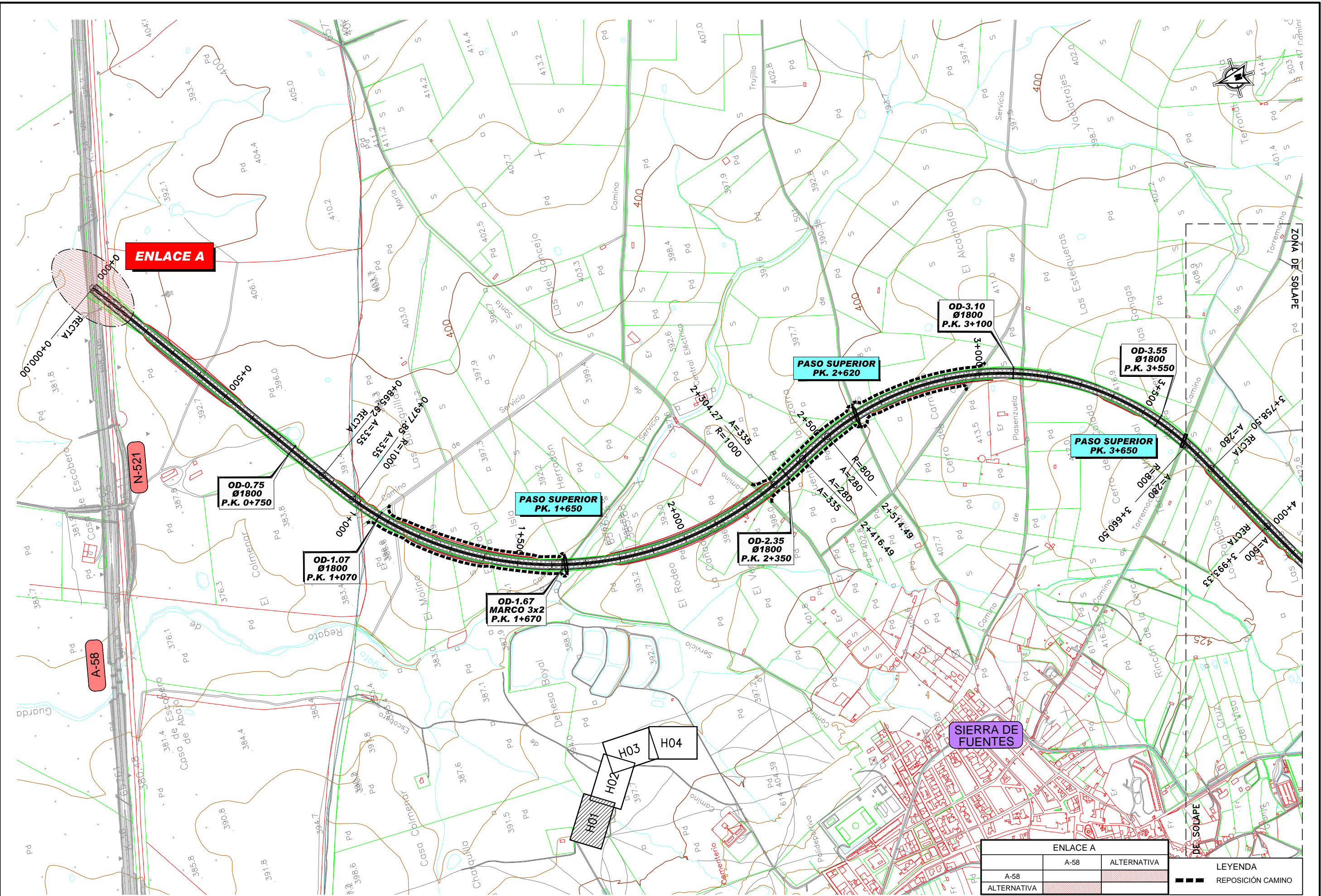
DESIGNACIÓN: PLANTA DE TRAZADO ALTERNATIVA 1

ANEJO: ESTUDIO DE IMPACTO AMBIENTAL
 Nº DE FIGURA: 3 de 4
 Nº PÁGINA:



ENLACE C			
A-66	99-A	N-630	ALTERNATIVA

LEYENDA	
	REPOSICIÓN CAMINO



ENLACE A			LEYENDA
A-58	A-58	ALTERNATIVA	
ALTERNATIVA			REPOSICIÓN CAMINO



SECRETARÍA DE ESTADO DE PLANIFICACIÓN E INFRAESTRUCTURAS
 SECRETARÍA GENERAL DE INFRAESTRUCTURAS
 DIRECCIÓN GENERAL DE CARRETERAS

DEMARCACION DE CARRETERAS DEL ESTADO EN EXTREMADURA

CONSULTOR:
ineco etm
 INGENIERIA

ESTUDIO INFORMATIVO FASE B

TÍTULO DEL ESTUDIO: ALTERNATIVAS DE CONEXIÓN ENTRE LA AUTOVÍA TRUJILLO-CÁCERES (A-58) Y LA AUTOVÍA DE LA PLATA (A-66) EN EL ENTORNO DE CÁCERES

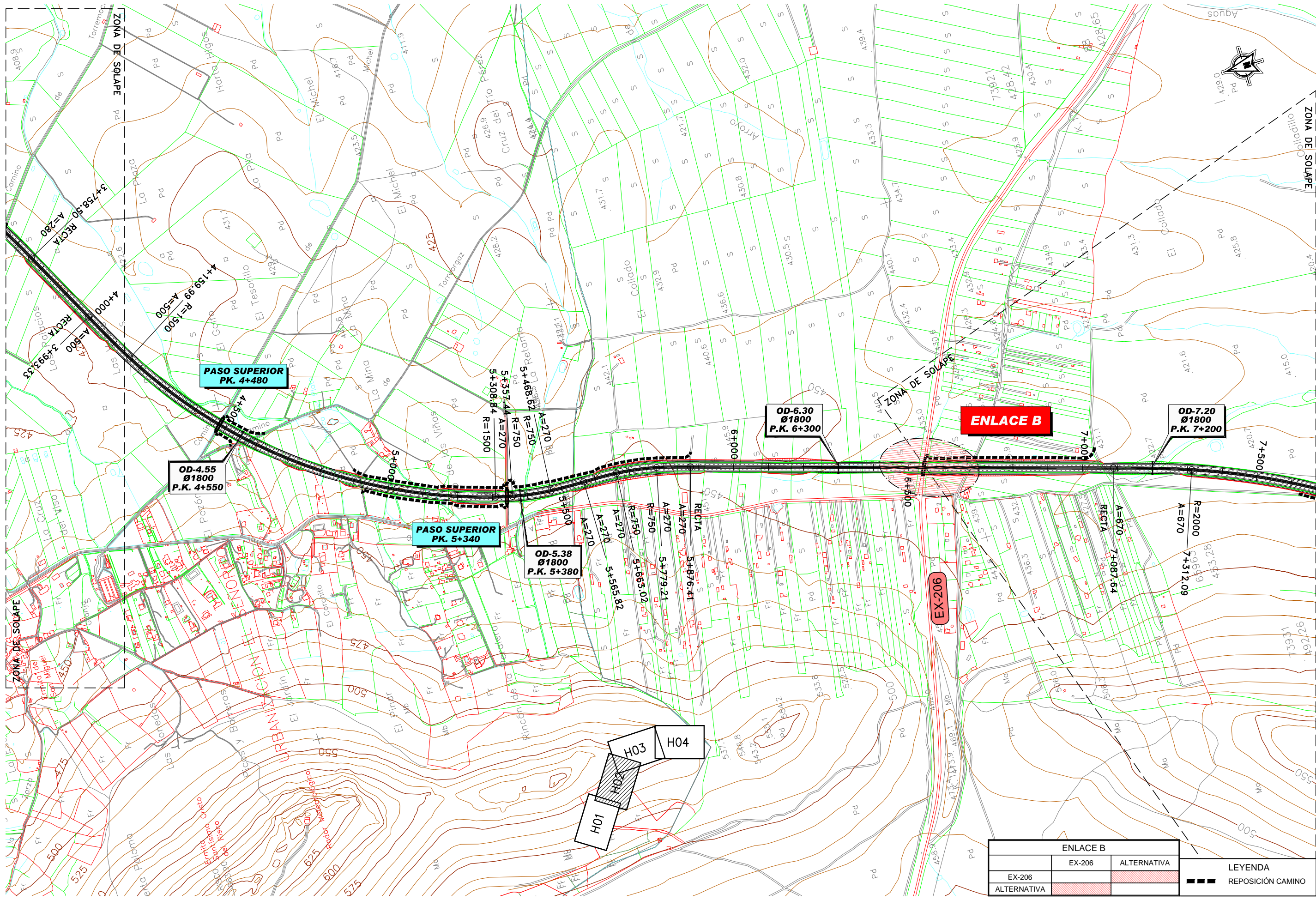
CLAVE: E1-CC-13

FECHA: JUNIO 2010

ESCALA: 1:5.000
 ORIGINAL-A1 GRÁFICA

DESIGNACIÓN: PLANTA DE TRAZADO ALTERNATIVA 2

ANEJO: ESTUDIO DE IMPACTO AMBIENTAL
 Nº DE FIGURA: 1 de 4
 Nº PÁGINA:



ENLACE B			LEYENDA
EX-206	EX-206	ALTERNATIVA	
ALTERNATIVA			REPOSICIÓN CAMINO



SECRETARÍA DE ESTADO DE PLANIFICACIÓN E INFRAESTRUCTURAS
 SECRETARÍA GENERAL DE INFRAESTRUCTURAS
 DIRECCIÓN GENERAL DE CARRETERAS

DEMARCACION DE CARRETERAS DEL ESTADO EN EXTREMADURA

CONSULTOR:
ineco etm
 INGENIERIA

ESTUDIO INFORMATIVO FASE B

TÍTULO DEL ESTUDIO:
 ALTERNATIVAS DE CONEXIÓN ENTRE LA AUTOVÍA TRUJILLO-CÁCERES (A-58) Y LA AUTOVÍA DE LA PLATA (A-66) EN EL ENTORNO DE CÁCERES

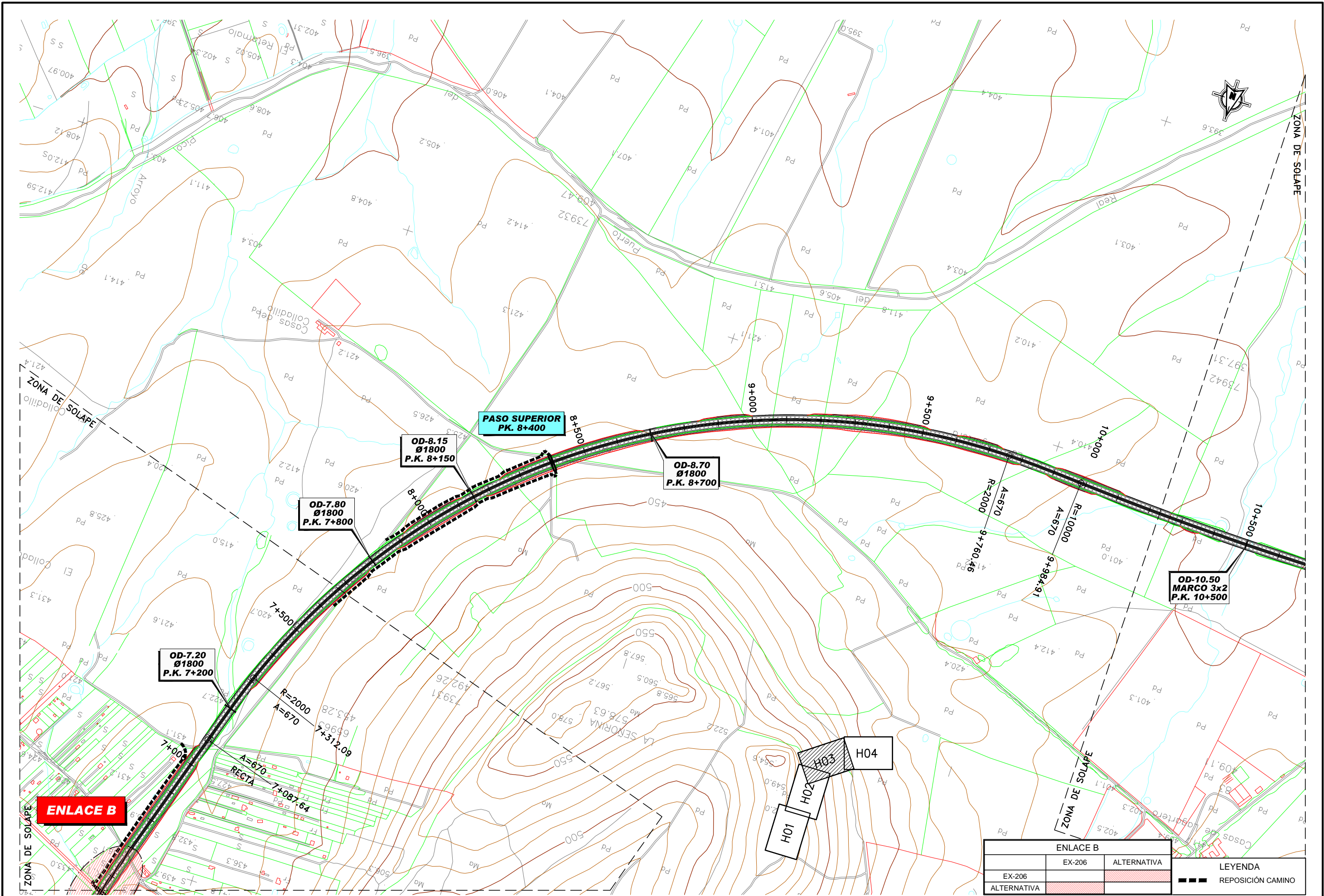
CLAVE:
 E1-CC-13

FECHA:
 JUNIO 2010

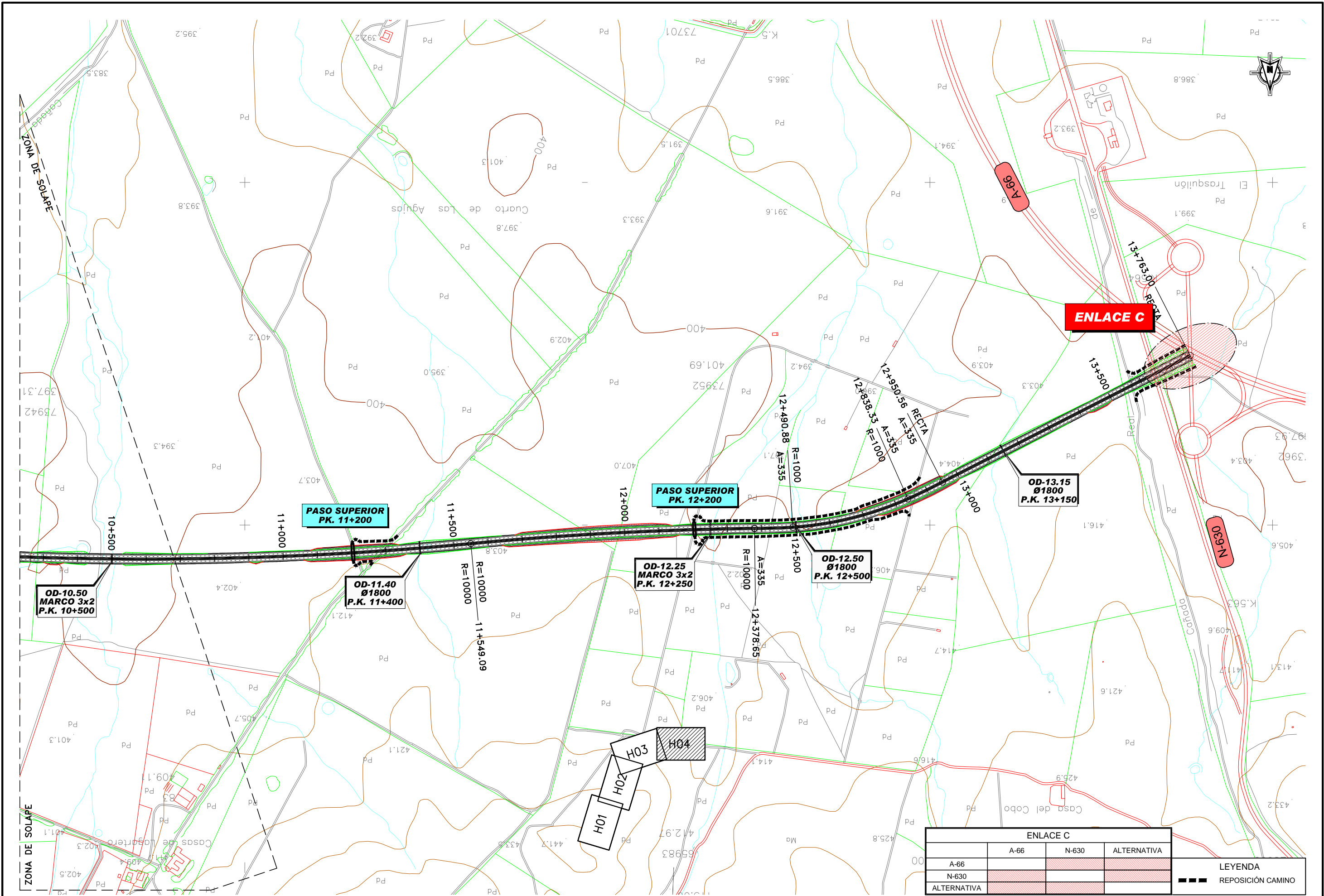
ESCALA:
 1:5.000
 ORIGINAL-A1
 0 75 150m
 GRÁFICA

DESIGNACIÓN:
 PLANTA DE TRAZADO ALTERNATIVA 2

ANEJO:
 ESTUDIO DE IMPACTO AMBIENTAL
 N° DE FIGURA:
 2 de 4
 N° PÁGINA:

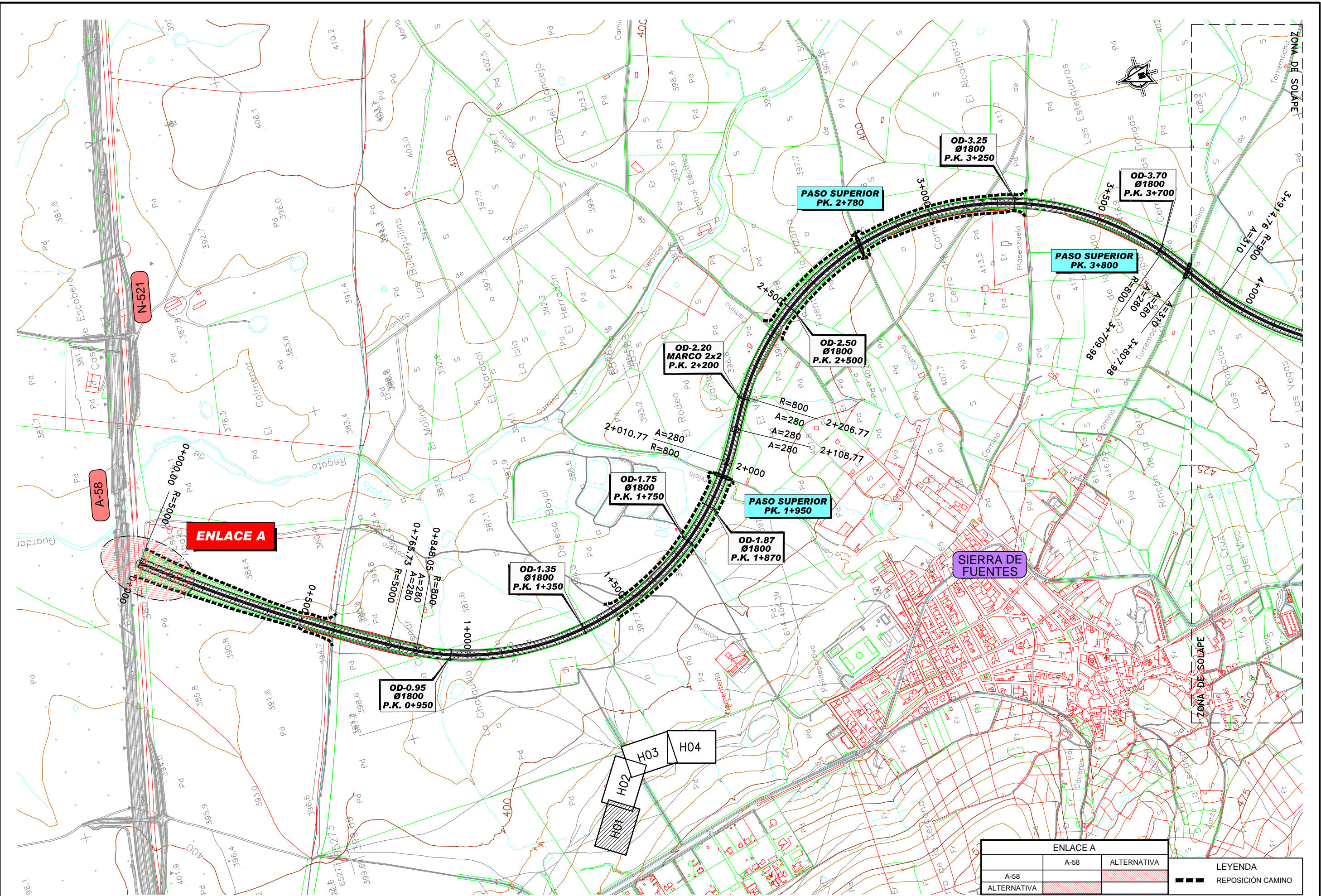


ENLACE B			LEYENDA
EX-206	EX-206	ALTERNATIVA	
ALTERNATIVA			REPOSICIÓN CAMINO



ENLACE C			
A-66	A-99	N-630	ALTERNATIVA

LEYENDA
—■— REPOSICIÓN CAMINO



ENLACE A		ALTERNATIVA	LEYENDA
A-58	A-58		
ALTERNATIVA			



SECRETARÍA DE ESTADO DE PLANIFICACIÓN E INFRAESTRUCTURAS
SECRETARÍA GENERAL DE INFRAESTRUCTURAS
DIRECCIÓN GENERAL DE CARRETERAS

DEMARCACION DE CARRETERAS DEL ESTADO EN EXTREMADURA



ESTUDIO INFORMATIVO FASE B

TÍTULO DEL ESTUDIO: ALTERNATIVAS DE CONEXIÓN ENTRE LA AUTOVÍA TRUJILLO-CÁCERES (A-58) Y LA AUTOVÍA DE LA PLATA (A-66) EN EL ENTORNO DE CÁCERES

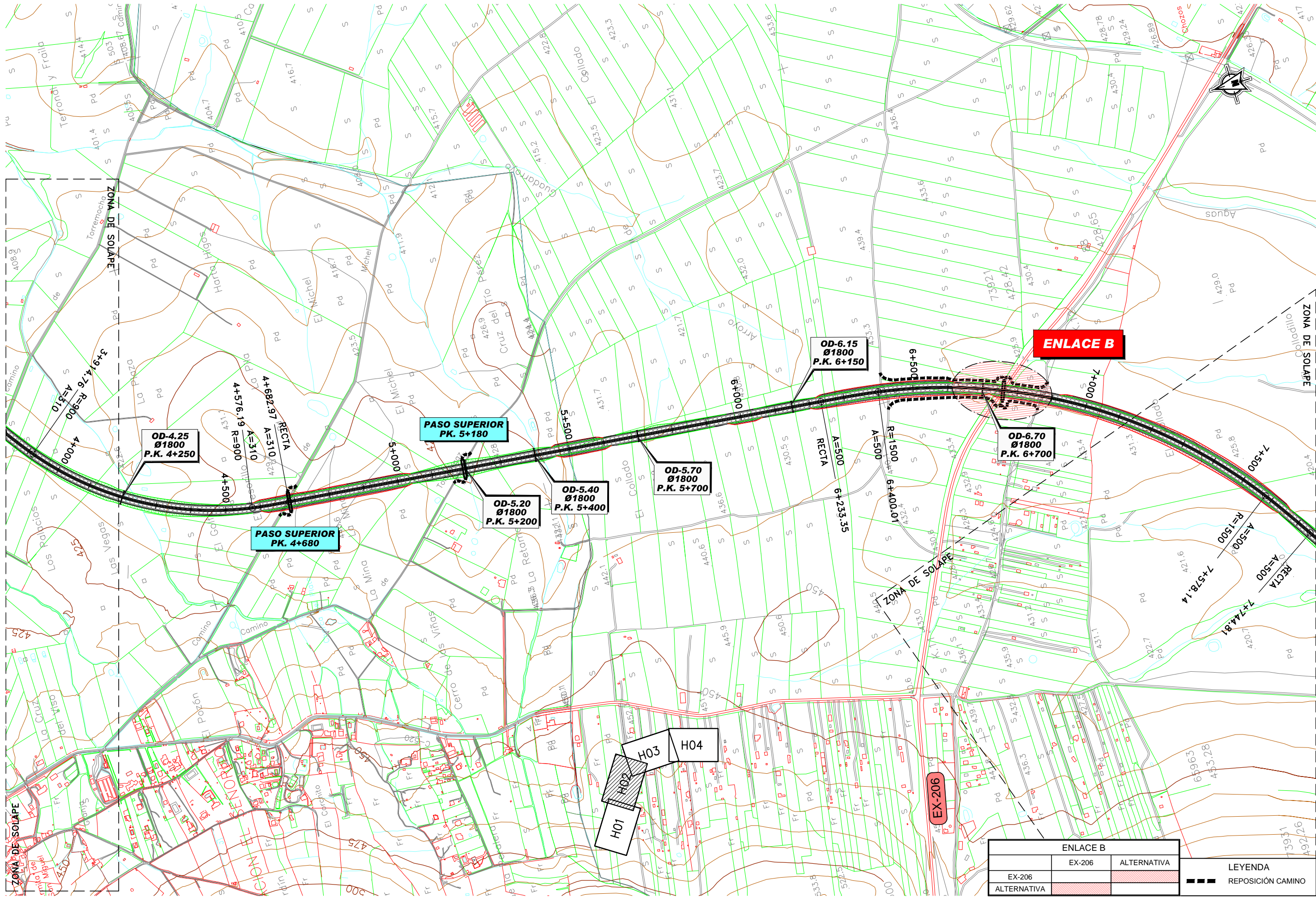
CLAVE: E1-CC-13

FECHA: JUNIO 2010

ESCALA: 1:5.000
ORIGINAL-A1
GRÁFICA

DESIGNACIÓN: PLANTA DE TRAZADO ALTERNATIVA 3

ANEJO: ESTUDIO DE IMPACTO AMBIENTAL
Nº DE FIGURA: 1 de 4
Nº PÁGINA:



ENLACE B			LEYENDA
EX-206	EX-206	ALTERNATIVA	
ALTERNATIVA			REPOSICIÓN CAMINO



SECRETARÍA DE ESTADO DE PLANIFICACIÓN E INFRAESTRUCTURAS
SECRETARÍA GENERAL DE INFRAESTRUCTURAS
DIRECCIÓN GENERAL DE CARRETERAS

DEMARCACION DE CARRETERAS DEL ESTADO EN EXTREMADURA



CONSULTOR:
ESTUDIO INFORMATIVO FASE B

TÍTULO DEL ESTUDIO: ALTERNATIVAS DE CONEXIÓN ENTRE LA AUTOVÍA TRUJILLO-CÁCERES (A-58) Y LA AUTOVÍA DE LA PLATA (A-66) EN EL ENTORNO DE CÁCERES

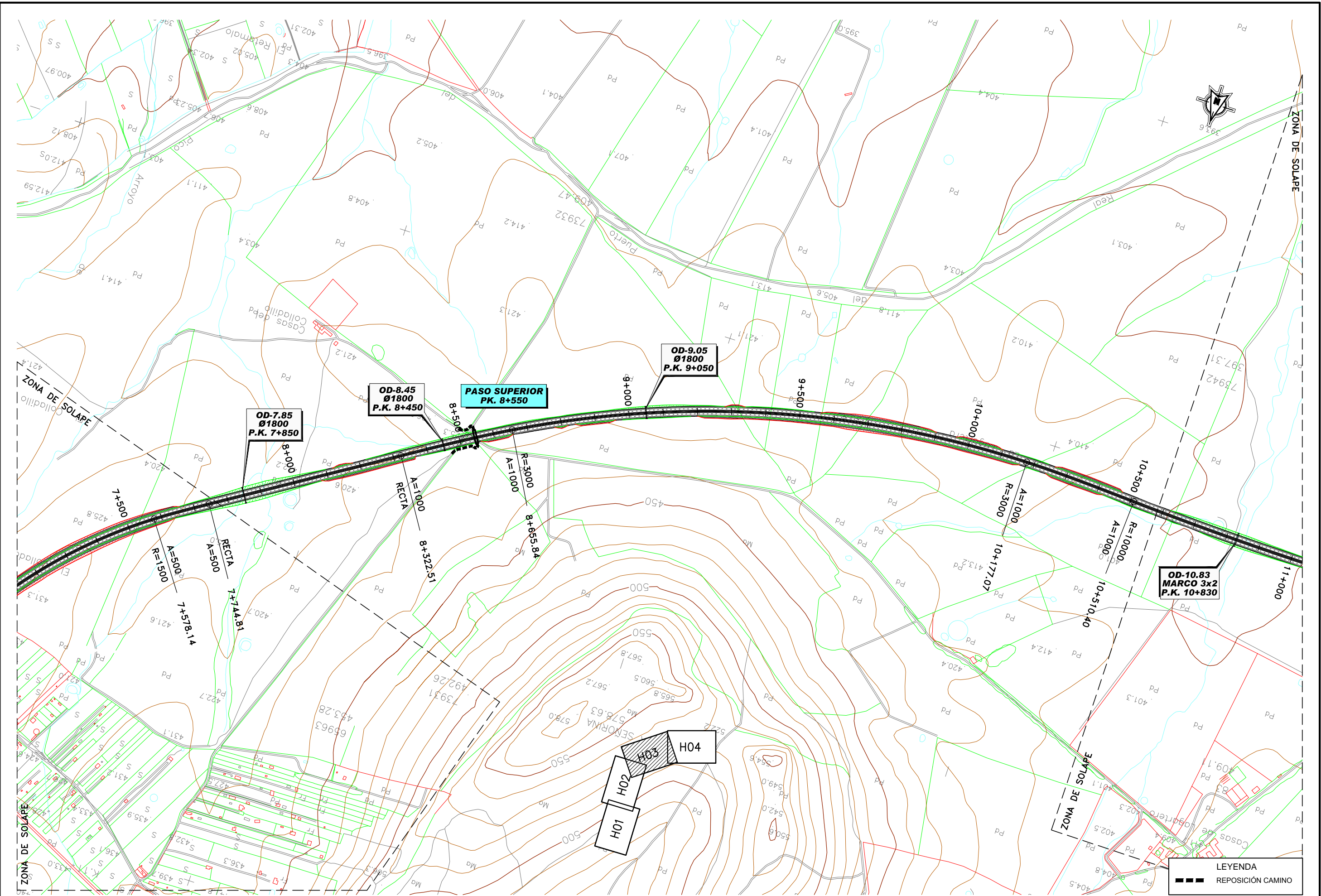
CLAVE: E1-CC-13

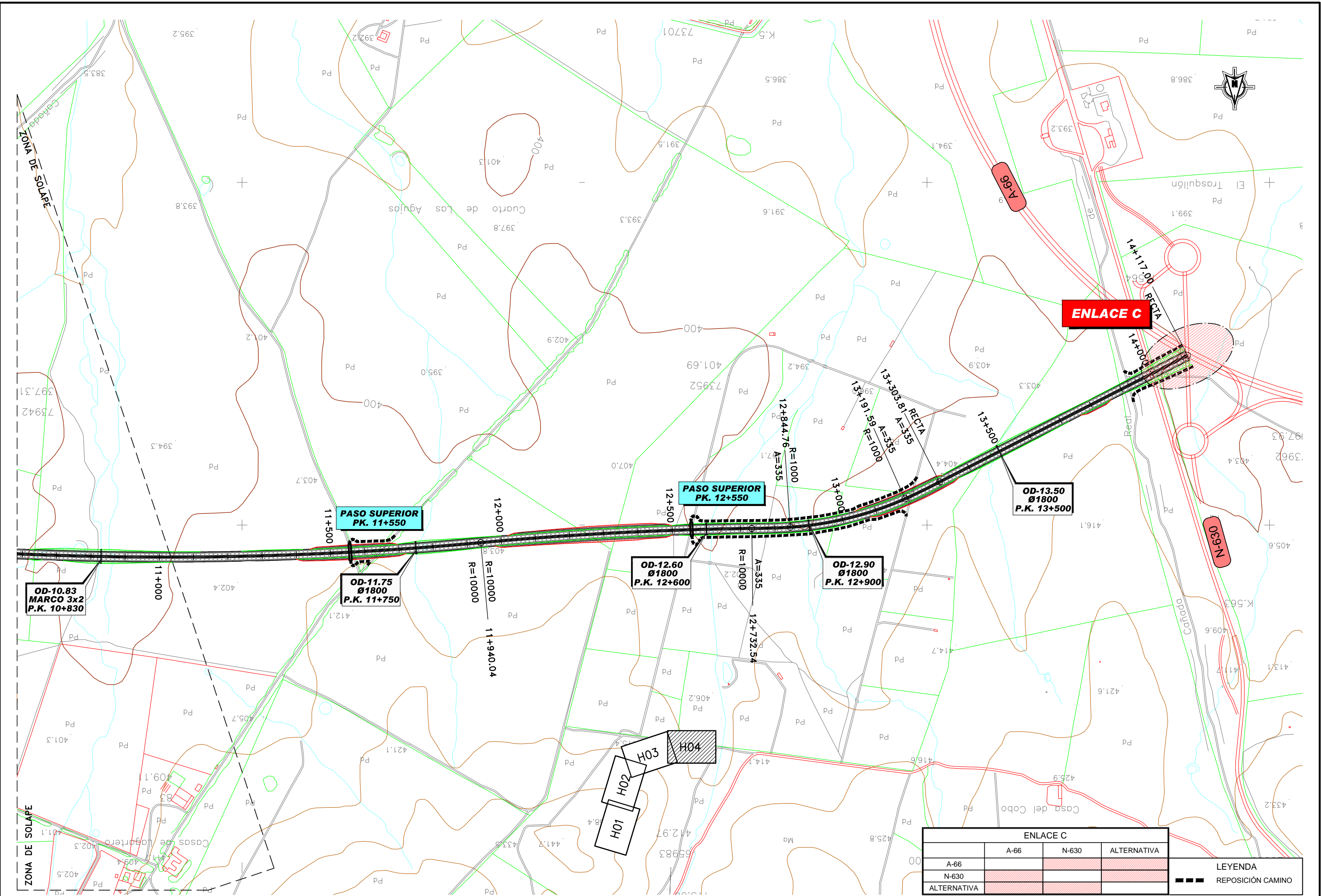
FECHA: JUNIO 2010

ESCALA: 1:5.000
ORIGINAL-A1
GRÁFICA

DESIGNACIÓN: PLANTA DE TRAZADO ALTERNATIVA 3

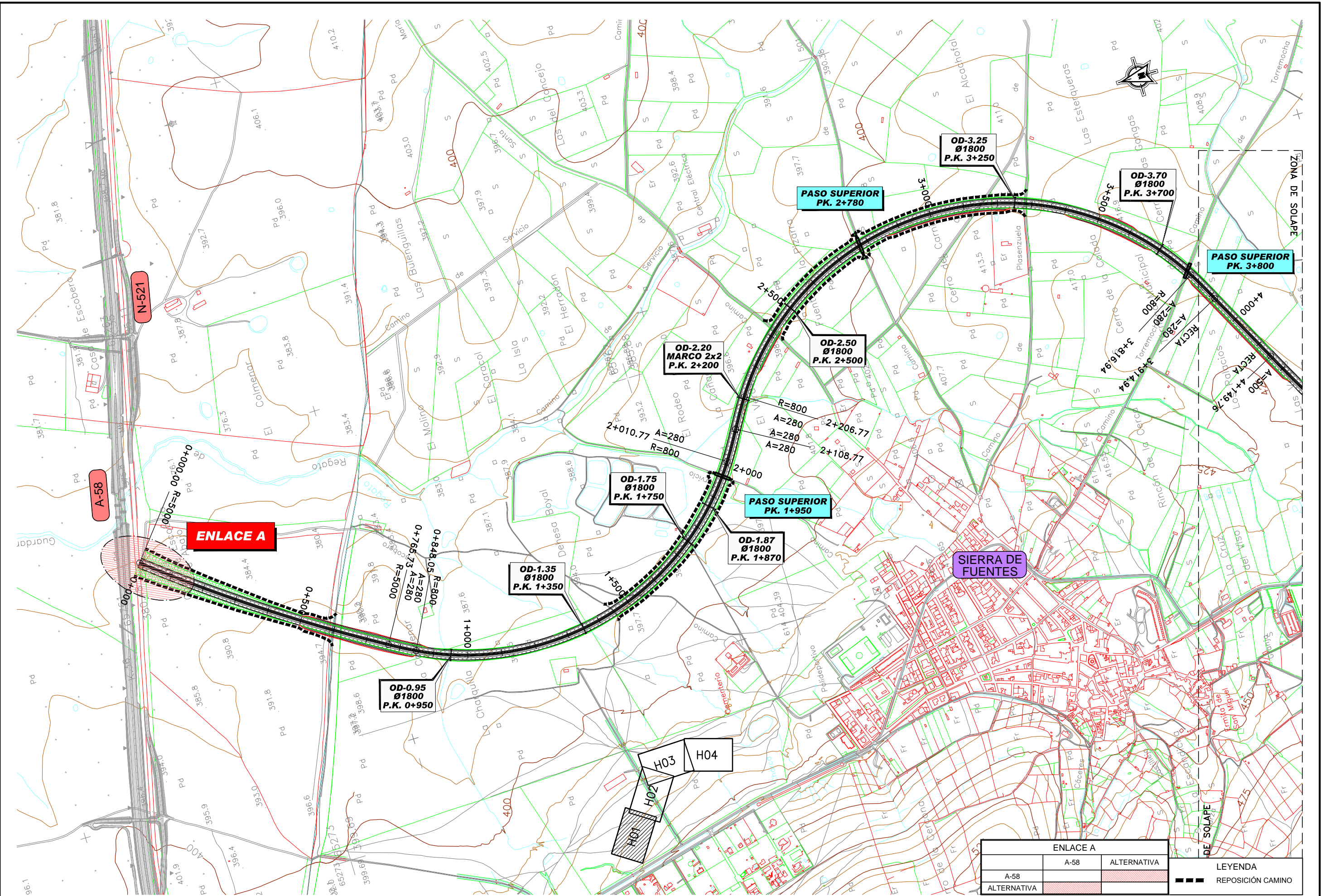
ANEJO: ESTUDIO DE IMPACTO AMBIENTAL
Nº DE FIGURA: 2 de 4
Nº PÁGINA:





ENLACE C			
A-96	N-630	ALTERNATIVA	

LEYENDA	
	REPOSICIÓN CAMINO



ENLACE A		ALTERNATIVA	LEYENDA
A-58	A-58		
ALTERNATIVA	ALTERNATIVA		



SECRETARÍA DE ESTADO DE PLANIFICACIÓN E INFRAESTRUCTURAS
 SECRETARÍA GENERAL DE INFRAESTRUCTURAS
 DIRECCIÓN GENERAL DE CARRETERAS

DEMARCACION DE CARRETERAS DEL ESTADO EN EXTREMADURA

CONSULTOR:
ineco etm
 INGENIERIA

ESTUDIO INFORMATIVO FASE B

TÍTULO DEL ESTUDIO: ALTERNATIVAS DE CONEXIÓN ENTRE LA AUTOVÍA TRUJILLO-CÁCERES (A-58) Y LA AUTOVÍA DE LA PLATA (A-66) EN EL ENTORNO DE CÁCERES

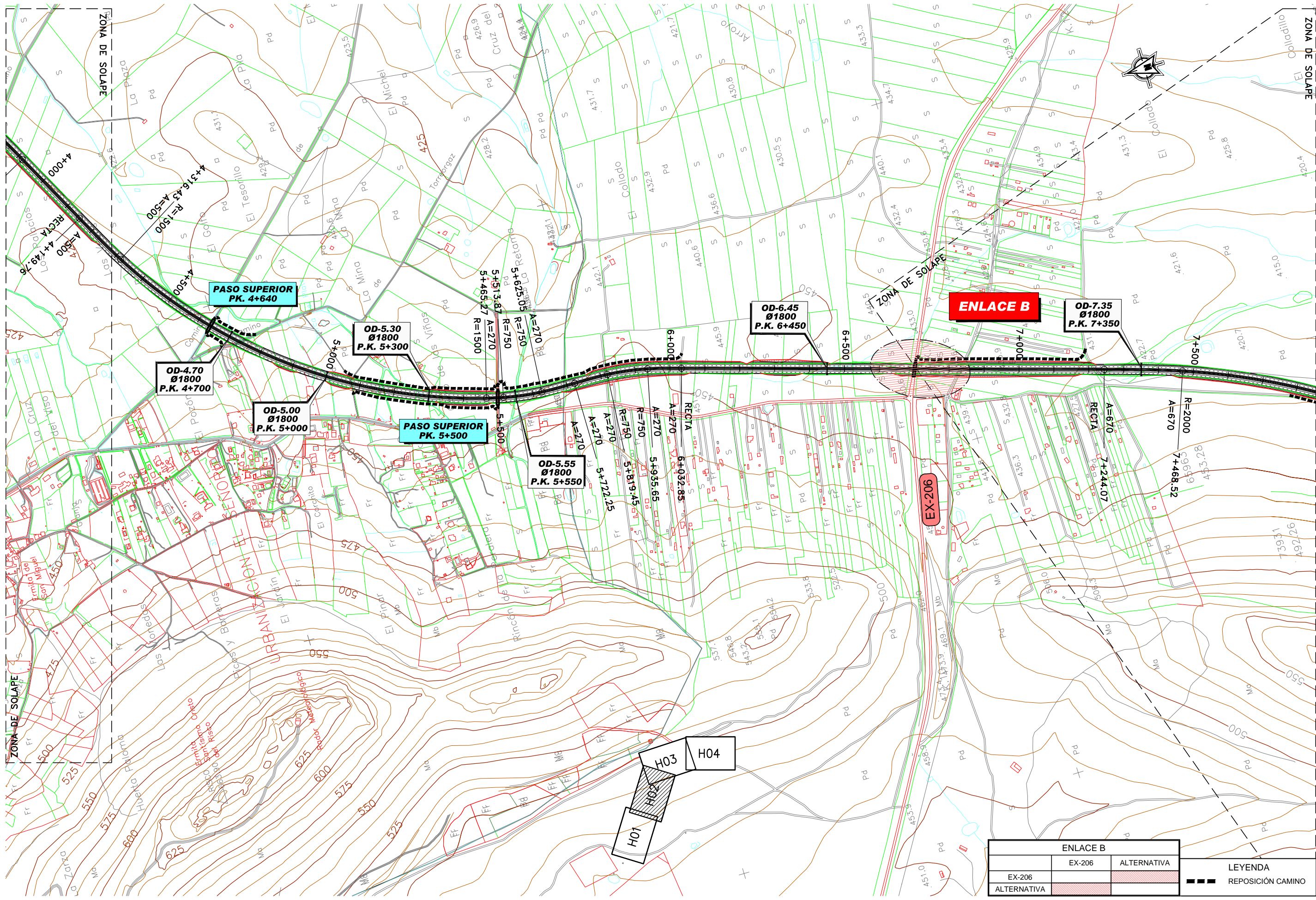
CLAVE: E1-CC-13

FECHA: JUNIO 2010

ESCALA: 1:5.000
 ORIGINAL-A1 GRÁFICA

DESIGNACIÓN: PLANTA DE TRAZADO ALTERNATIVA 4

ANEJO: ESTUDIO DE IMPACTO AMBIENTAL
 N° DE FIGURA: 1 de 4
 N° PÁGINA:



ENLACE B		LEYENDA
EX-206	ALTERNATIVA	
EX-206	ALTERNATIVA	REPOSICIÓN CAMINO



SECRETARÍA DE ESTADO DE PLANIFICACIÓN E INFRAESTRUCTURAS
SECRETARÍA GENERAL DE INFRAESTRUCTURAS
DIRECCIÓN GENERAL DE CARRETERAS

DEMARCACION DE CARRETERAS DEL ESTADO EN EXTREMADURA



CONSULTOR:
ESTUDIO INFORMATIVO FASE B

TÍTULO DEL ESTUDIO: ALTERNATIVAS DE CONEXIÓN ENTRE LA AUTOVÍA TRUJILLO-CÁCERES (A-58) Y LA AUTOVÍA DE LA PLATA (A-66) EN EL ENTORNO DE CÁCERES

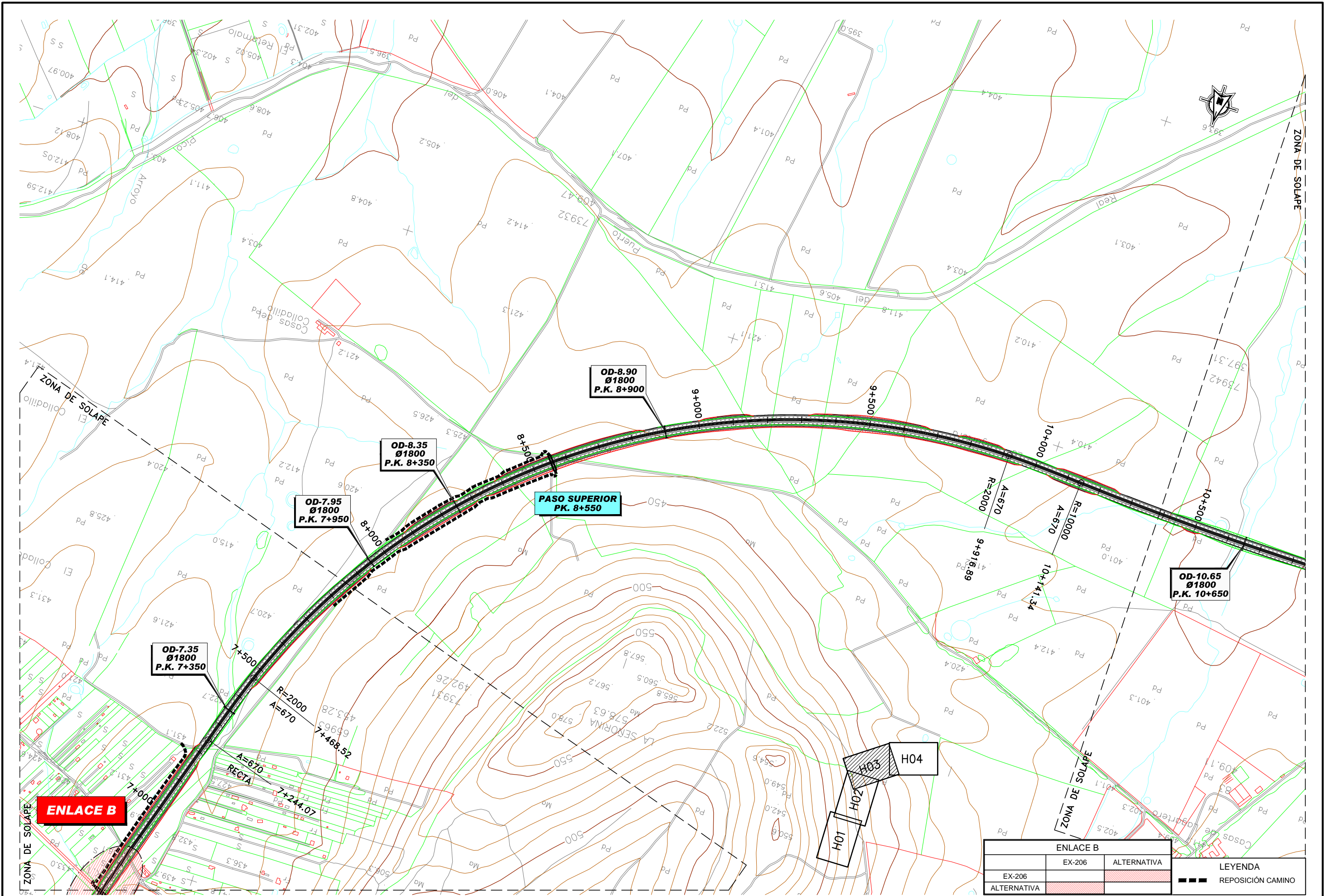
CLAVE: E1-CC-13

FECHA: JUNIO 2010

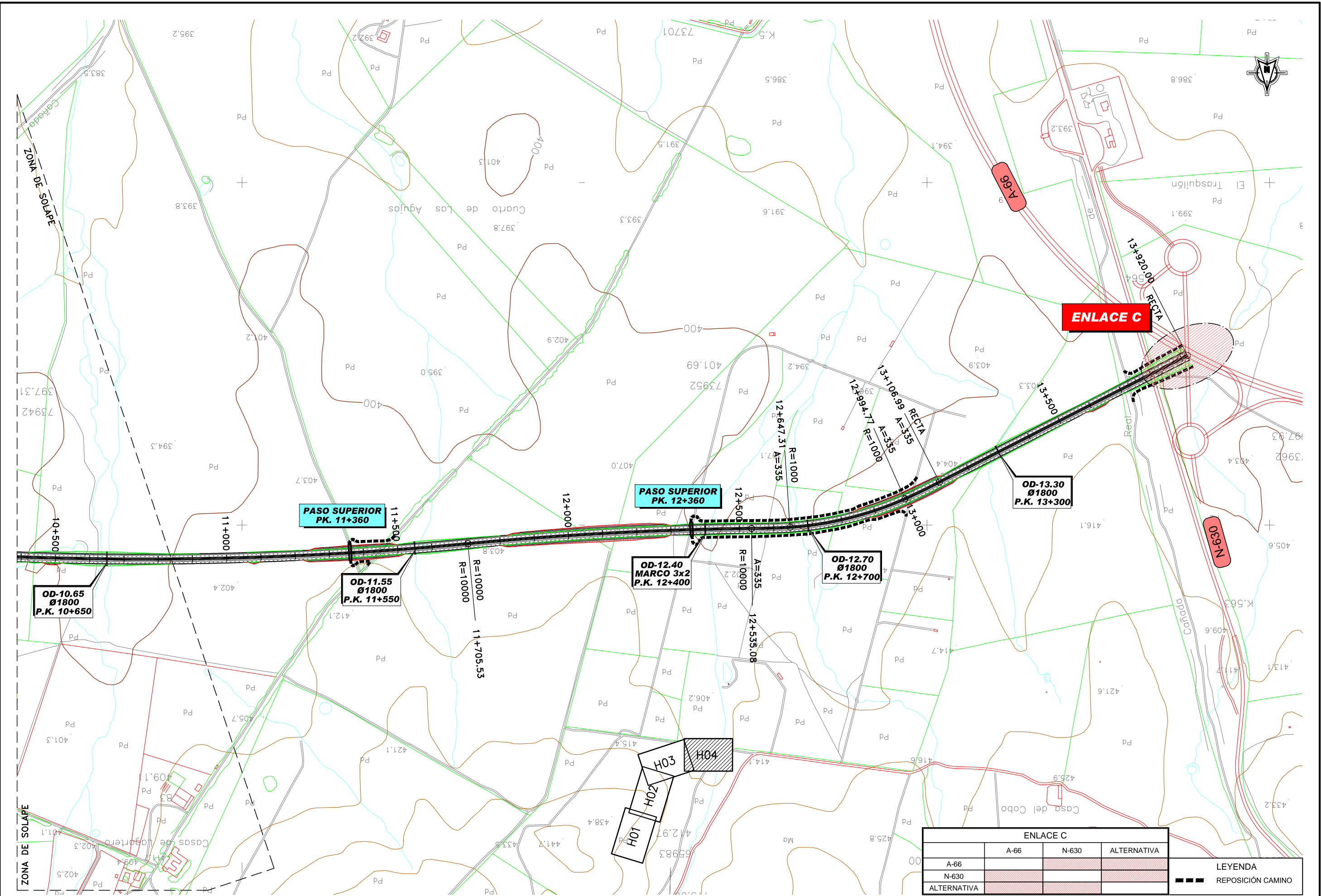
ESCALA: 1:5.000
ORIGINAL-A1
GRÁFICA

DESIGNACIÓN: PLANTA DE TRAZADO ALTERNATIVA 4

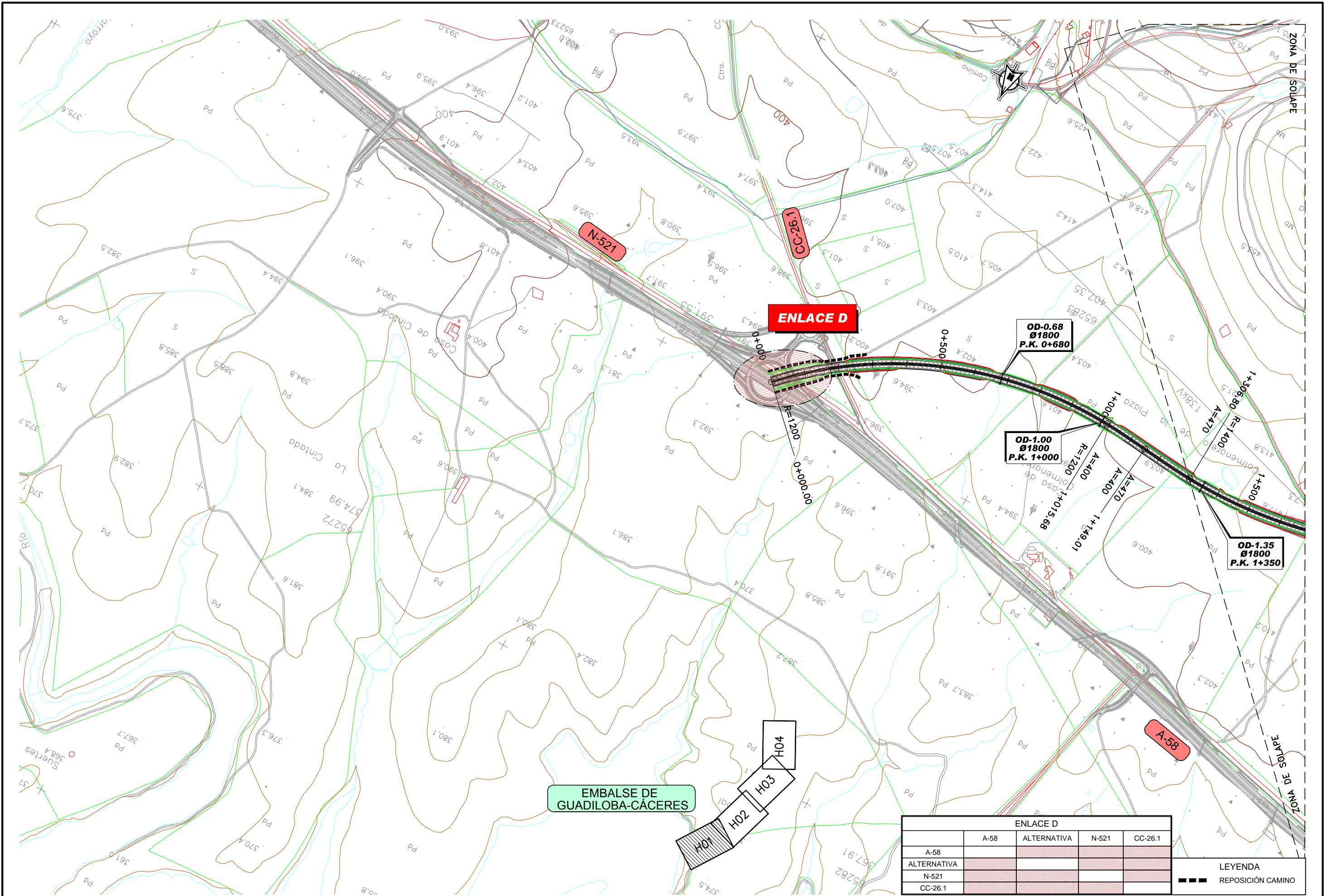
ANEJO: ESTUDIO DE IMPACTO AMBIENTAL
Nº DE FIGURA: 2 de 4
Nº PÁGINA:



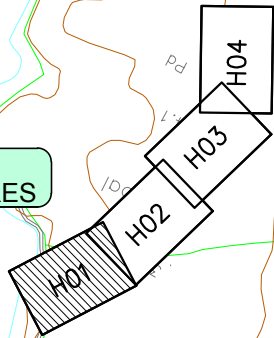
ENLACE B			LEYENDA
EX-206	EX-206	ALTERNATIVA	
ALTERNATIVA			REPOSICIÓN CAMINO



ENLACE C			
A-96	N-630	ALTERNATIVA	
ALTERNATIVA			LEYENDA
			REPOSICIÓN CAMINO



EMBALSE DE GUADELOBA-CÁCERES



ENLACE D			
	A-58	ALTERNATIVA	CC-26.1
A-58			
ALTERNATIVA			
N-521			
CC-26.1			

LEYENDA
 REPOSICIÓN CAMINO



SECRETARÍA DE ESTADO DE PLANIFICACIÓN E INFRAESTRUCTURAS
 SECRETARÍA GENERAL DE INFRAESTRUCTURAS
 DIRECCIÓN GENERAL DE CARRETERAS

DEMARCACION DE CARRETERAS DEL ESTADO EN EXTREMADURA



ESTUDIO INFORMATIVO FASE B

TÍTULO DEL ESTUDIO: ALTERNATIVAS DE CONEXIÓN ENTRE LA AUTOVÍA TRUJILLO-CÁCERES (A-58) Y LA AUTOVÍA DE LA PLATA (A-66) EN EL ENTORNO DE CÁCERES

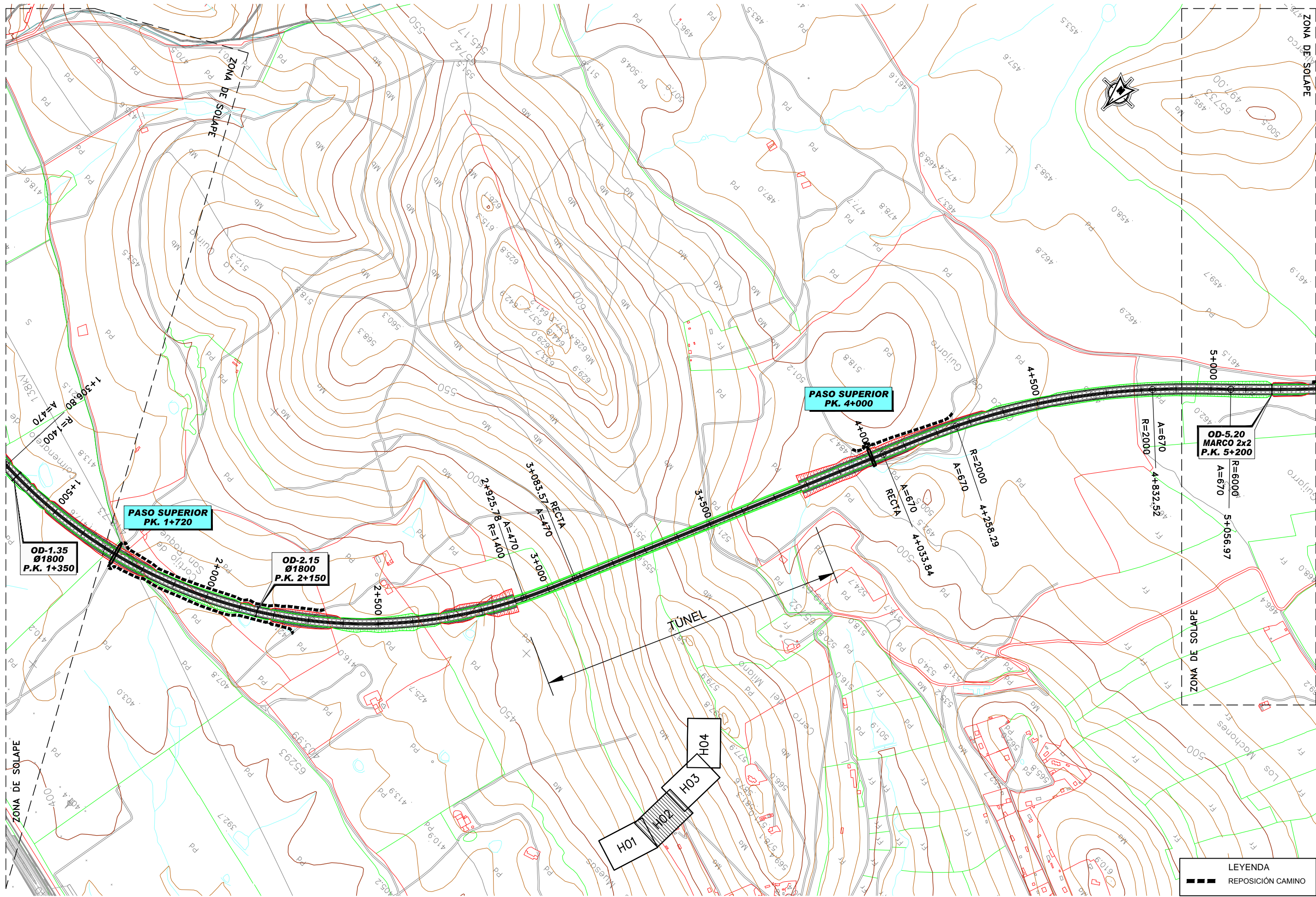
CLAVE: EI1-CC-13

FECHA: JUNIO 2010

ESCALA: 1:5.000
 ORIGINAL-A1 GRÁFICA

DESIGNACIÓN: PLANTA DE TRAZADO ALTERNATIVA 5

ANEJO: ESTUDIO DE IMPACTO AMBIENTAL
 N° DE FIGURA: 1 de 4
 N° PÁGINA:



SECRETARÍA DE ESTADO DE PLANIFICACIÓN E INFRAESTRUCTURAS
 SECRETARÍA GENERAL DE INFRAESTRUCTURAS
 DIRECCIÓN GENERAL DE CARRETERAS

DEMARCACION DE CARRETERAS DEL ESTADO EN EXTREMADURA

CONSULTOR:
ineco etm
 INGENIERIA

ESTUDIO INFORMATIVO FASE B

TÍTULO DEL ESTUDIO: ALTERNATIVAS DE CONEXIÓN ENTRE LA AUTOVÍA TRUJILLO-CÁCERES (A-58) Y LA AUTOVÍA DE LA PLATA (A-66) EN EL ENTORNO DE CÁCERES

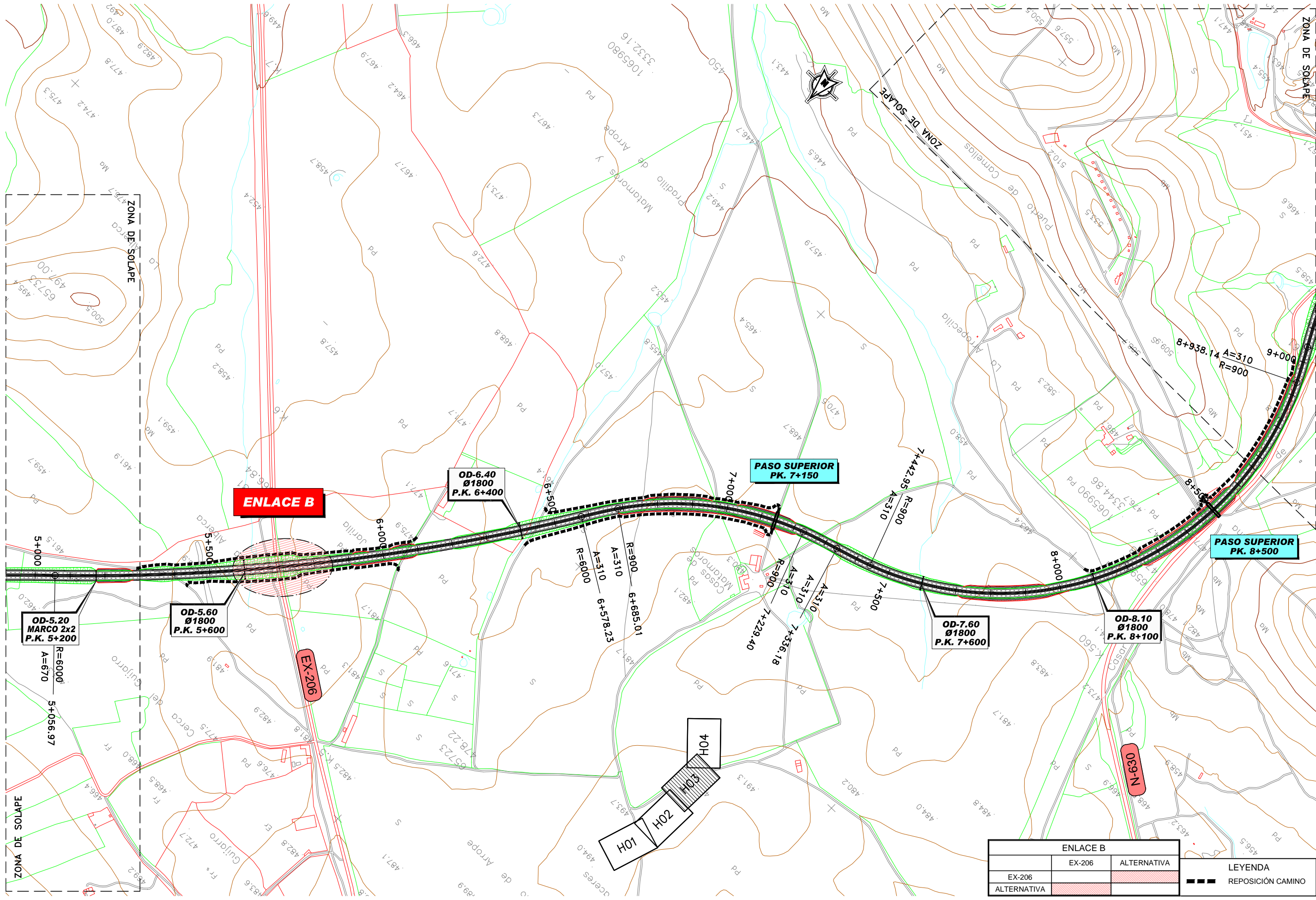
CLAVE: E1-CC-13

FECHA: JUNIO 2010

ESCALA: 1:5.000
 0 75 150m
 ORIGINAL-A1 GRÁFICA

DESIGNACIÓN: PLANTA DE TRAZADO ALTERNATIVA 5

ANEJO: ESTUDIO DE IMPACTO AMBIENTAL
 N° DE FIGURA: 2 de 4
 N° PÁGINA:



ENLACE B		LEYENDA
EX-206	ALTERNATIVA	
ALTERNATIVA		REPOSICIÓN CAMINO



SECRETARÍA DE ESTADO DE PLANIFICACIÓN E INFRAESTRUCTURAS
SECRETARÍA GENERAL DE INFRAESTRUCTURAS
DIRECCIÓN GENERAL DE CARRETERAS

DEMARCACION DE CARRETERAS DEL ESTADO EN EXTREMADURA



ESTUDIO INFORMATIVO FASE B

TÍTULO DEL ESTUDIO: ALTERNATIVAS DE CONEXIÓN ENTRE LA AUTOVÍA TRUJILLO-CÁCERES (A-58) Y LA AUTOVÍA DE LA PLATA (A-66) EN EL ENTORNO DE CÁCERES

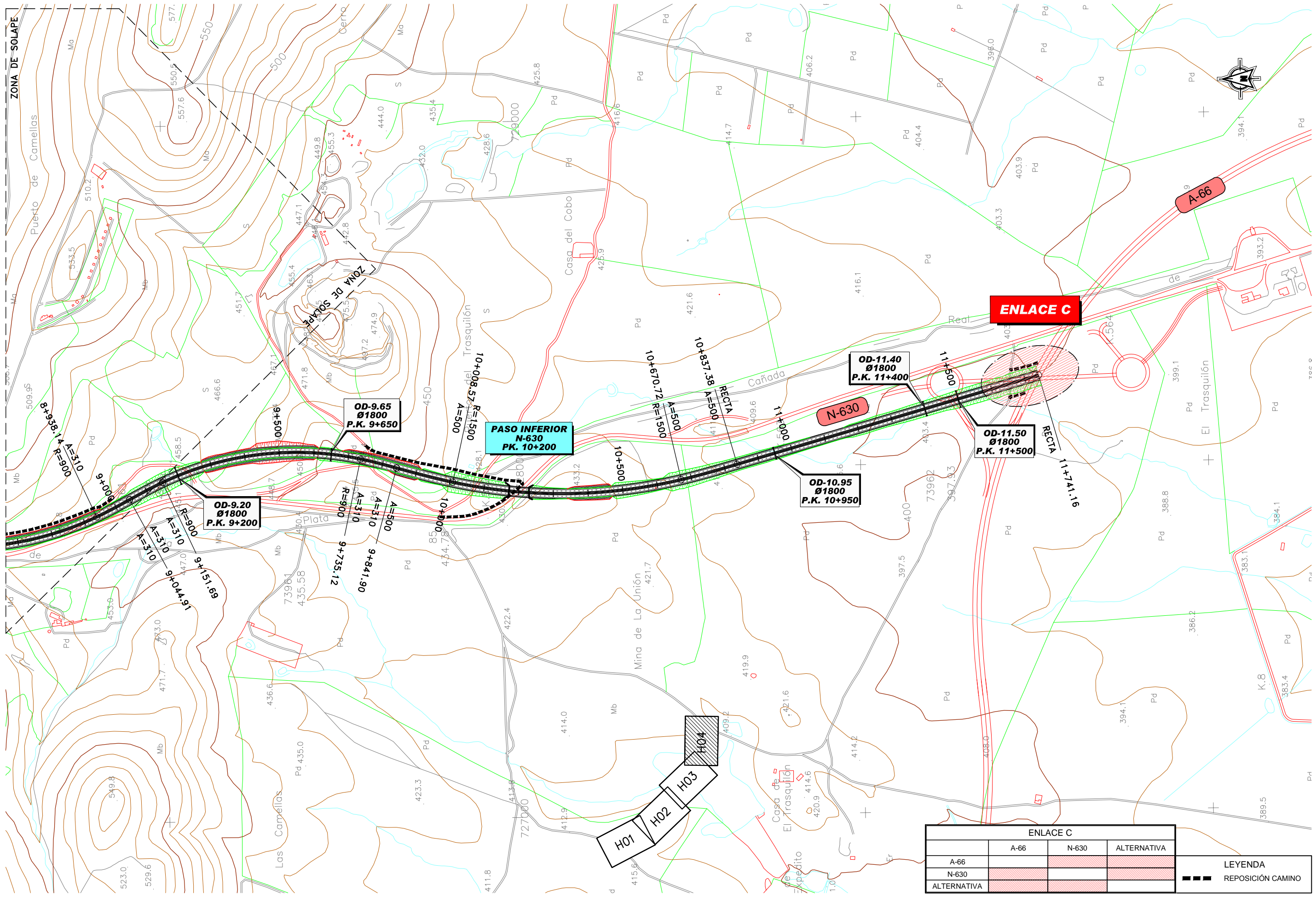
CLAVE: E1-CC-13

FECHA: JUNIO 2010

ESCALA: 1:5.000
0 75 150m
ORIGINAL-A1 GRÁFICA

DESIGNACIÓN: PLANTA DE TRAZADO ALTERNATIVA 5

ANEJO: ESTUDIO DE IMPACTO AMBIENTAL
Nº DE FIGURA: 3 de 4
Nº PÁGINA:

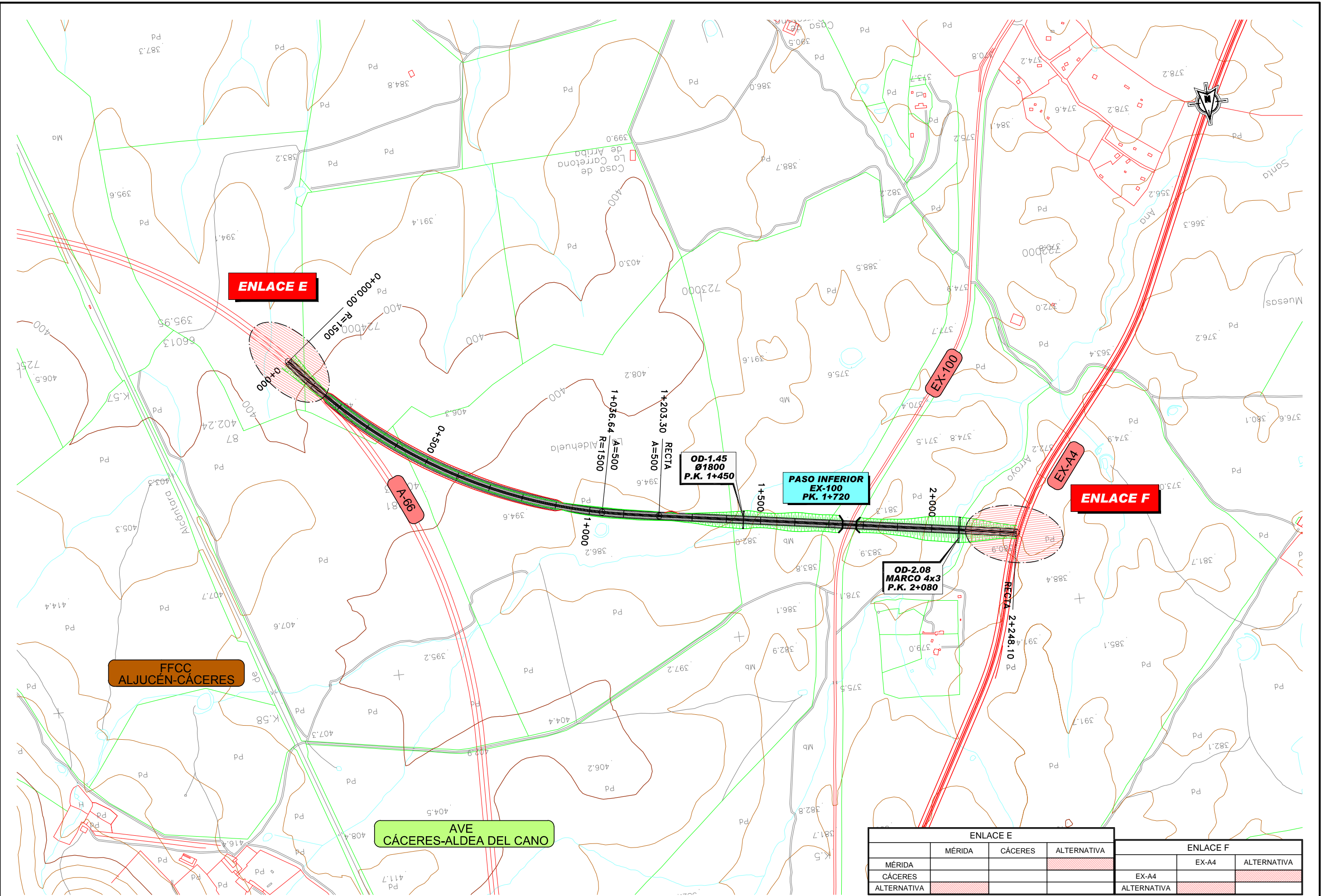


ENLACE C

PASO INFERIOR N-630 PK. 10+200

ENLACE C			
	A-66	N-630	ALTERNATIVA
A-66			
N-630			
ALTERNATIVA			

LEYENDA	
	REPOSICIÓN CAMINO



ENLACE E			ENLACE F		
MÉRIDA	CÁCERES	ALTERNATIVA	EX-A4	ALTERNATIVA	
			EX-A4		
			ALTERNATIVA		



SECRETARÍA DE ESTADO DE PLANIFICACIÓN E INFRAESTRUCTURAS
 SECRETARÍA GENERAL DE INFRAESTRUCTURAS
 DIRECCIÓN GENERAL DE CARRETERAS

DEMARCAción DE CARRETERAS DEL ESTADO EN EXTREMADURA

CONSULTOR:
ineco etm
 INGENIERIA

ESTUDIO INFORMATIVO FASE B

TÍTULO DEL ESTUDIO: ALTERNATIVAS DE CONEXIÓN ENTRE LA AUTOVÍA TRUJILLO-CÁCERES (A-58) Y LA AUTOVÍA DE LA PLATA (A-66) EN EL ENTORNO DE CÁCERES

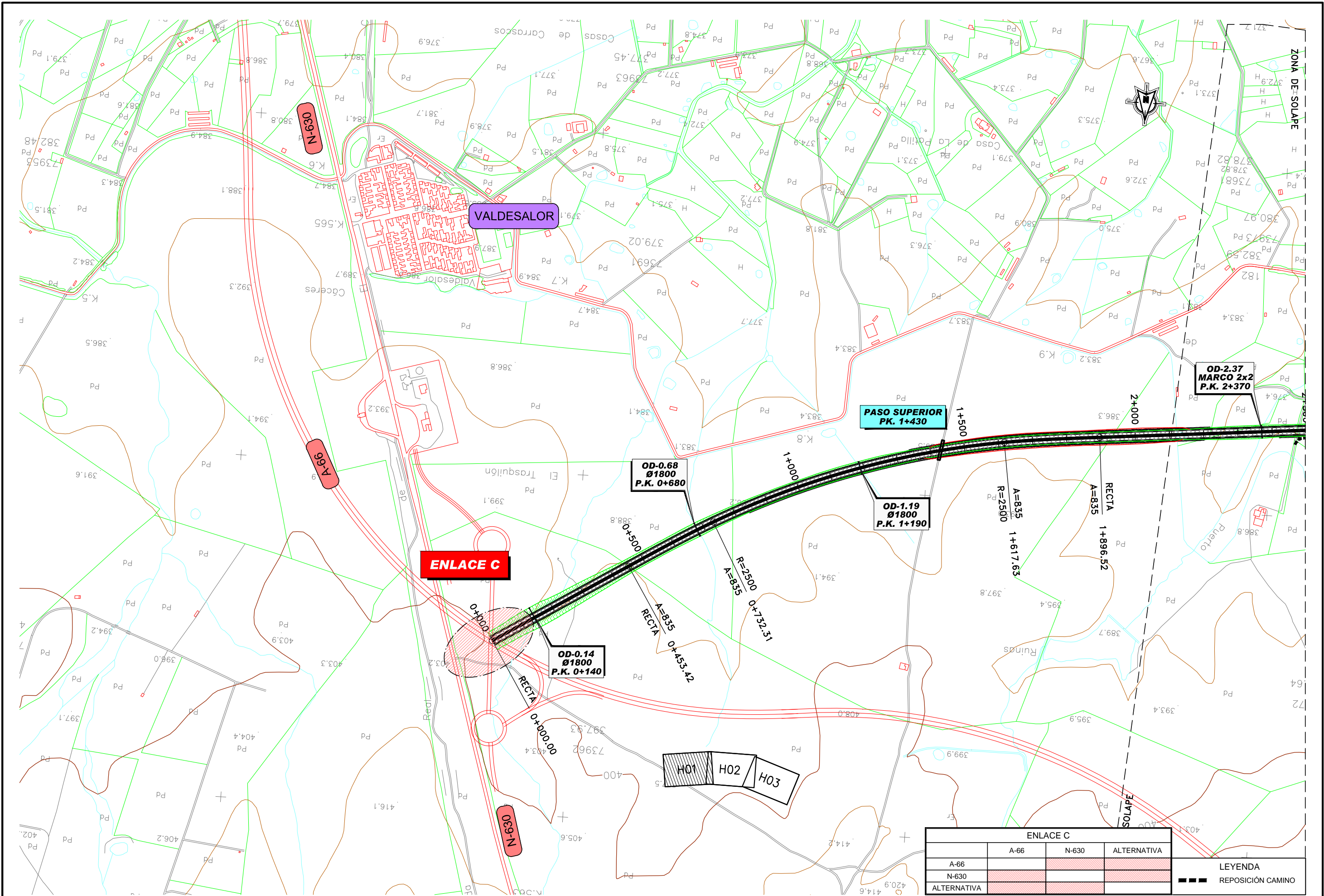
CLAVE: E11-CC-13

FECHA: JUNIO 2010

ESCALA: 1:5.000
 ORIGINAL-A1 GRÁFICA

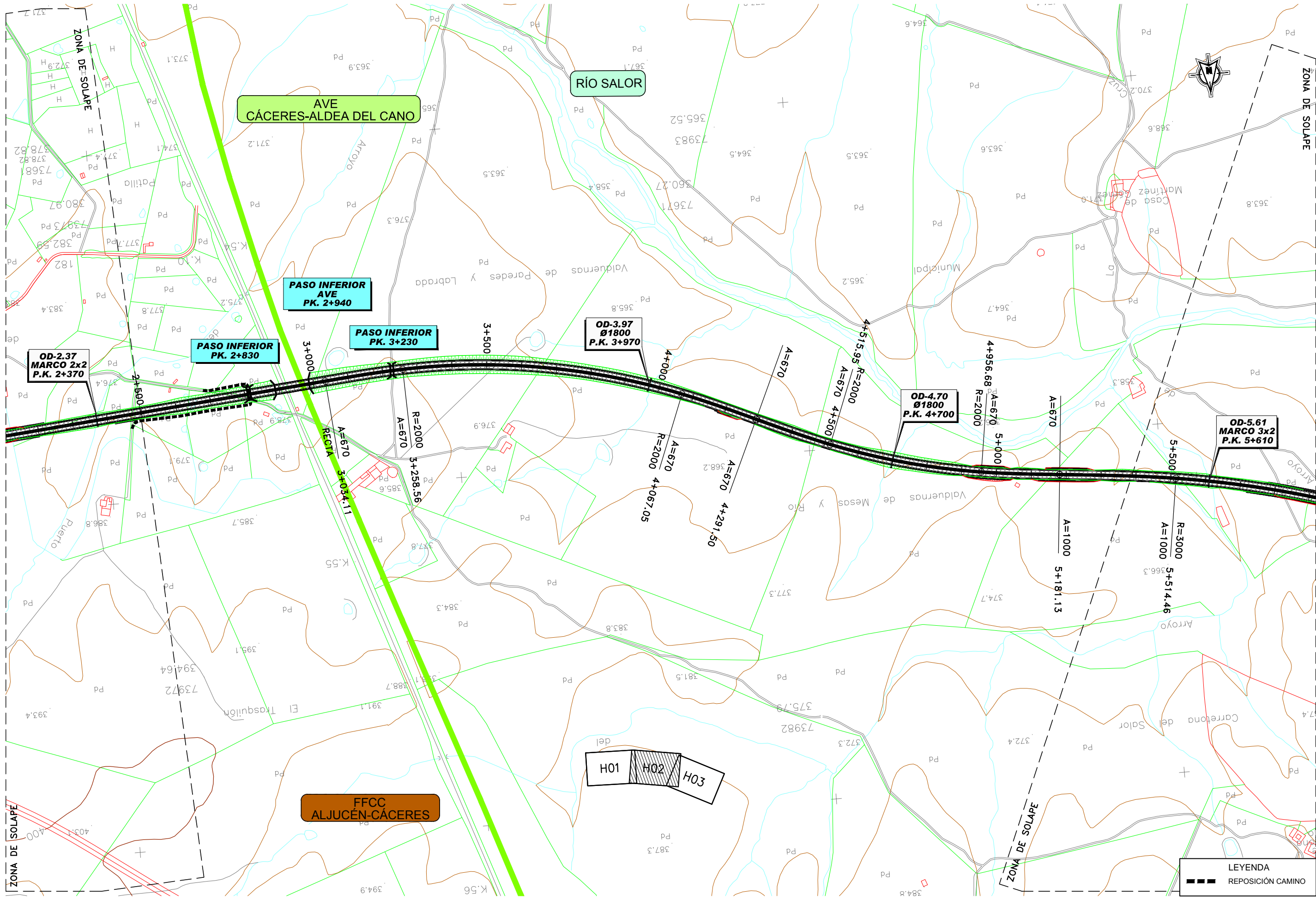
DESIGNACIÓN: PLANTA DE TRAZADO ALTERNATIVA 6

ANEJO: ESTUDIO DE IMPACTO AMBIENTAL
 N° DE FIGURA: 1 de 1
 N° PÁGINA:



ENLACE C			
A-66	N-63	ALTERNATIVA	
ALTERNATIVA			

LEYENDA	
	REPOSICIÓN CAMINO



SECRETARÍA DE ESTADO DE
PLANIFICACIÓN E INFRAESTRUCTURAS
SECRETARÍA GENERAL DE INFRAESTRUCTURAS
DIRECCIÓN GENERAL DE CARRETERAS

**DEMARCACION DE CARRETERAS
DEL ESTADO EN EXTREMADURA**

CONSULTOR:
ineco etm
INGENIERIA

ESTUDIO
INFORMATIVO
FASE B

TÍTULO DEL ESTUDIO:
ALTERNATIVAS DE CONEXIÓN ENTRE LA AUTOVÍA
TRUJILLO-CÁCERES (A-58) Y LA AUTOVÍA DE LA PLATA (A-66)
EN EL ENTORNO DE CÁCERES

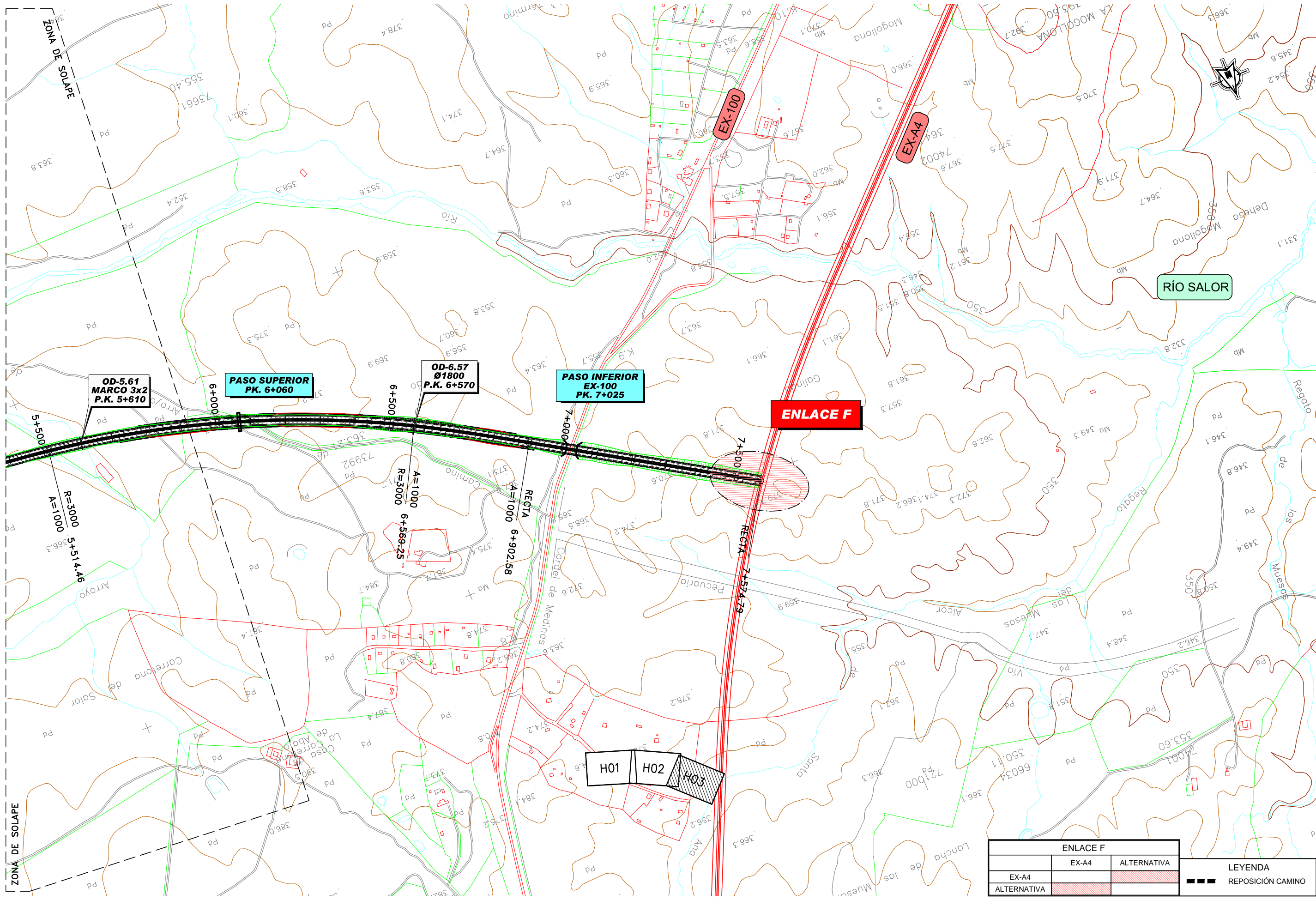
CLAVE:
E11-CC-13

FECHA:
JUNIO
2010

ESCALA:
1:5.000
ORIGINAL-A1
0 75 150m
GRÁFICA

DESIGNACIÓN:
PLANTA DE TRAZADO
ALTERNATIVA 7

ANEJO:
ESTUDIO DE IMPACTO AMBIENTAL
Nº DE FIGURA:
2 de 3
Nº PÁGINA:



OD-5.61
MARCO 3x2
P.K. 5+610

PASO SUPERIOR
PK. 6+060

OD-6.57
Ø1800
P.K. 6+570

PASO INFERIOR
EX-100
PK. 7+025

ENLACE F

H01 H02 H03

ENLACE F		LEYENDA
EX-A4	ALTERNATIVA	
EX-A4		REPOSICIÓN CAMINO
ALTERNATIVA		



SECRETARÍA DE ESTADO DE PLANIFICACIÓN E INFRAESTRUCTURAS
SECRETARÍA GENERAL DE INFRAESTRUCTURAS
DIRECCIÓN GENERAL DE CARRETERAS

DEMARCAción DE CARRETERAS DEL ESTADO EN EXTREMADURA

CONSULTOR:
ineco etm
INGENIERIA

ESTUDIO INFORMATIVO FASE B

TÍTULO DEL ESTUDIO: ALTERNATIVAS DE CONEXIÓN ENTRE LA AUTOVÍA TRUJILLO-CÁCERES (A-58) Y LA AUTOVÍA DE LA PLATA (A-66) EN EL ENTORNO DE CÁCERES

CLAVE: E1-CC-13

FECHA: JUNIO 2010

ESCALA: 1:5.000
0 75 150m
ORIGINAL-A1 GRÁFICA

DESIGNACIÓN: PLANTA DE TRAZADO ALTERNATIVA 7

ANEJO: ESTUDIO DE IMPACTO AMBIENTAL
Nº DE FIGURA: 3 de 3
Nº PÁGINA: