

SECRETARÍA DE ESTADO DE PLANIFICACIÓN E INFRAESTRUCTURAS
SECRETARÍA GENERAL DE INFRAESTRUCTURAS
DIRECCIÓN GENERAL DE CARRETERAS

DEMARCACION DE CARRETERAS DEL ESTADO EN EXTREMADURA

CONSULTOR:
ineco etm
INGENIERÍA

ESTUDIO INFORMATIVO FASE B

TÍTULO DEL ESTUDIO:
ALTERNATIVAS DE CONEXIÓN ENTRE LA AUTOVÍA TRUJILLO-CÁCERES (A-58) Y LA AUTOVÍA DE LA PLATA (A-66) EN EL ENTORNO DE CÁCERES

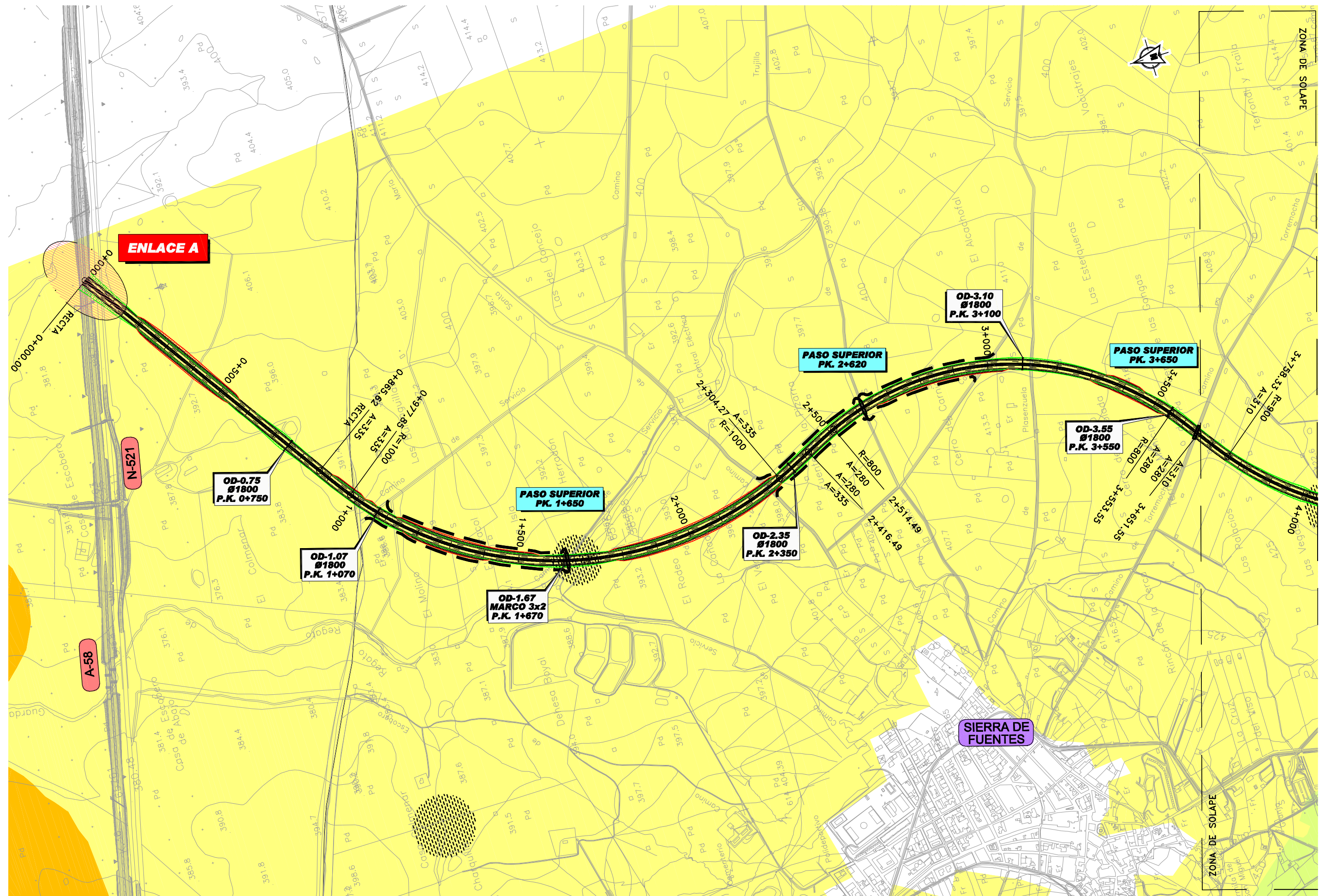
CLAVE:
E11-CC-13

FECHA:
JUNIO 2010

ESCALA:
1:25.000
0 375 750m
ORIGINAL-A1 GRÁFICA

DESIGNACIÓN:
GEOLOGÍA PLANO DE CONJUNTO

ANEJO: ESTUDIO DE IMPACTO AMBIENTAL
Nº DE FIGURA: 1 de 1
Nº PÁGINA:



SECRETARÍA DE ESTADO DE PLANIFICACIÓN E INFRAESTRUCTURAS
SECRETARÍA GENERAL DE INFRAESTRUCTURAS
DIRECCIÓN GENERAL DE CARRETERAS

DEMARCACION DE CARRETERAS DEL ESTADO EN EXTREMADURA



ESTUDIO INFORMATIVO FASE B

TÍTULO DEL ESTUDIO:
ALTERNATIVAS DE CONEXIÓN ENTRE LA AUTOVÍA TRUJILLO-CÁCERES (A-58) Y LA AUTOVÍA DE LA PLATA (A-66) EN EL ENTORNO DE CÁCERES

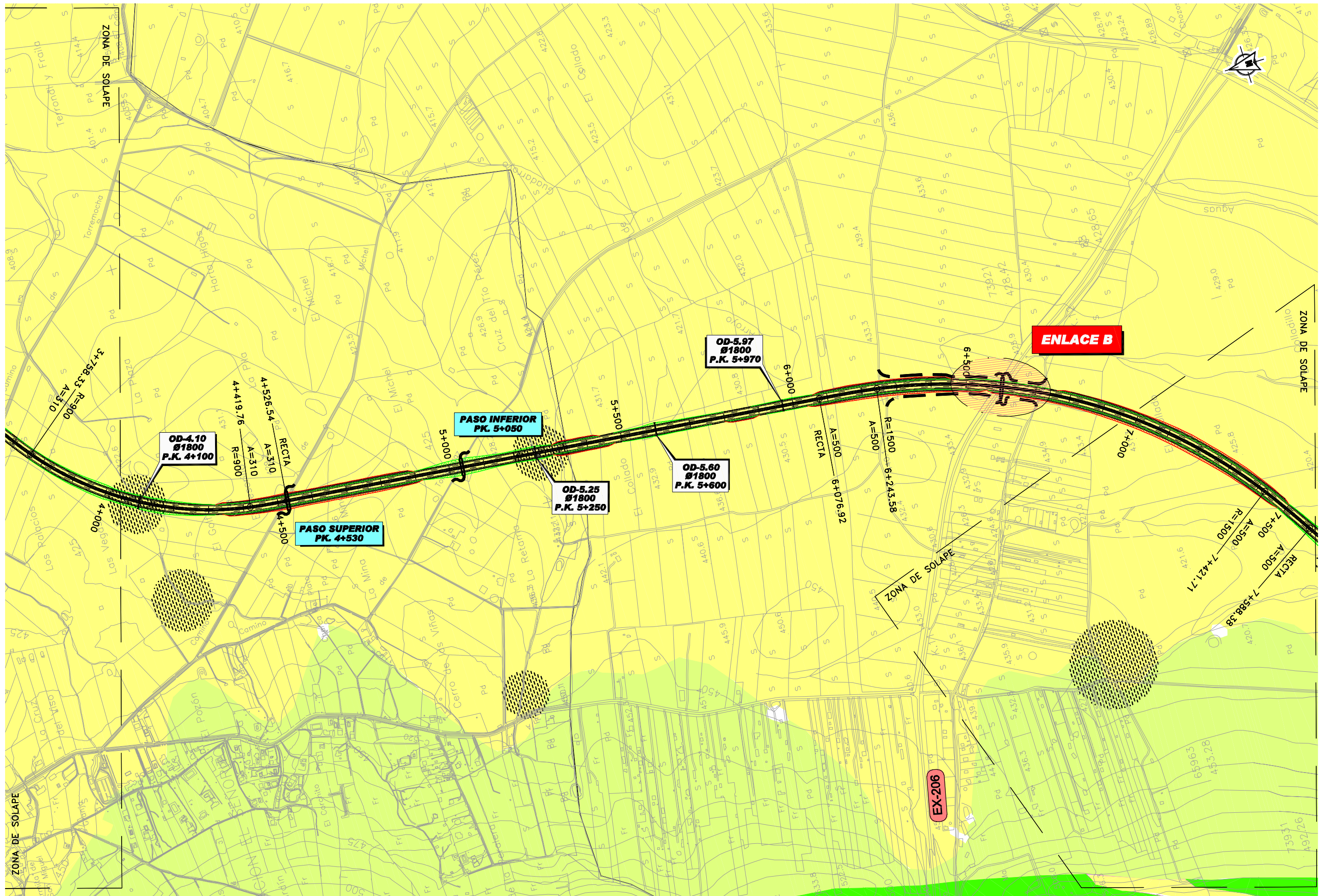
CLAVE:
E11-CC-13

FECHA:
JUNIO 2010

ESCALA:
1:5.000
ORIGINAL-A1
0 375 750m
GRÁFICA

DESIGNACIÓN:
GEOLOGÍA ALTERNATIVA 1

ANEJO: ESTUDIO DE IMPACTO AMBIENTAL
Nº DE FIGURA: 1 de 4
Nº PÁGINA:



SECRETARÍA DE ESTADO DE PLANIFICACIÓN E INFRAESTRUCTURAS
SECRETARÍA GENERAL DE INFRAESTRUCTURAS
DIRECCIÓN GENERAL DE CARRETERAS

DEMARCACION DE CARRETERAS DEL ESTADO EN EXTREMADURA



ESTUDIO INFORMATIVO FASE B

TÍTULO DEL ESTUDIO: ALTERNATIVAS DE CONEXIÓN ENTRE LA AUTOVÍA TRUJILLO-CÁCERES (A-58) Y LA AUTOVÍA DE LA PLATA (A-66) EN EL ENTORNO DE CÁCERES

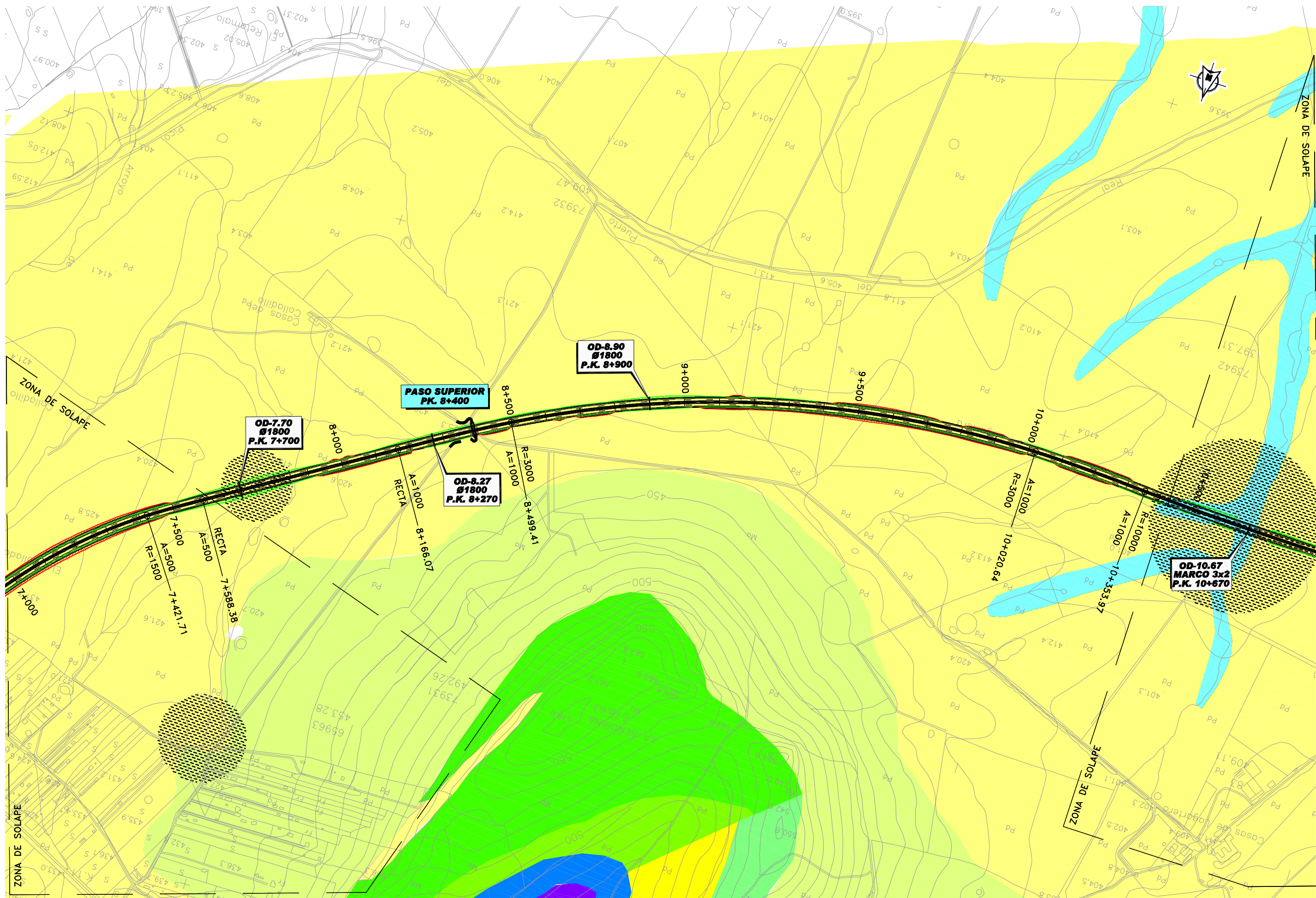
CLAVE: E11-CC-13

FECHA: JUNIO 2010

ESCALA: 1:5.000
0 375 750m
ORIGINAL-A1 GRÁFICA

DESIGNACIÓN: GEOLOGÍA ALTERNATIVA 1

ANEJO: ESTUDIO DE IMPACTO AMBIENTAL
Nº DE FIGURA: 2 de 4
Nº PÁGINA:



SECRETARÍA DE ESTADO DE PLANIFICACIÓN E INFRAESTRUCTURAS
SECRETARÍA GENERAL DE INFRAESTRUCTURAS
DIRECCIÓN GENERAL DE CARRETERAS

DEMARCACION DE CARRETERAS DEL ESTADO EN EXTREMADURA



ESTUDIO INFORMATIVO FASE B

TÍTULO DEL ESTUDIO: ALTERNATIVAS DE CONEXIÓN ENTRE LA AUTOVÍA TRUJILLO-CÁCERES (A-58) Y LA AUTOVÍA DE LA PLATA (A-66) EN EL ENTORNO DE CÁCERES

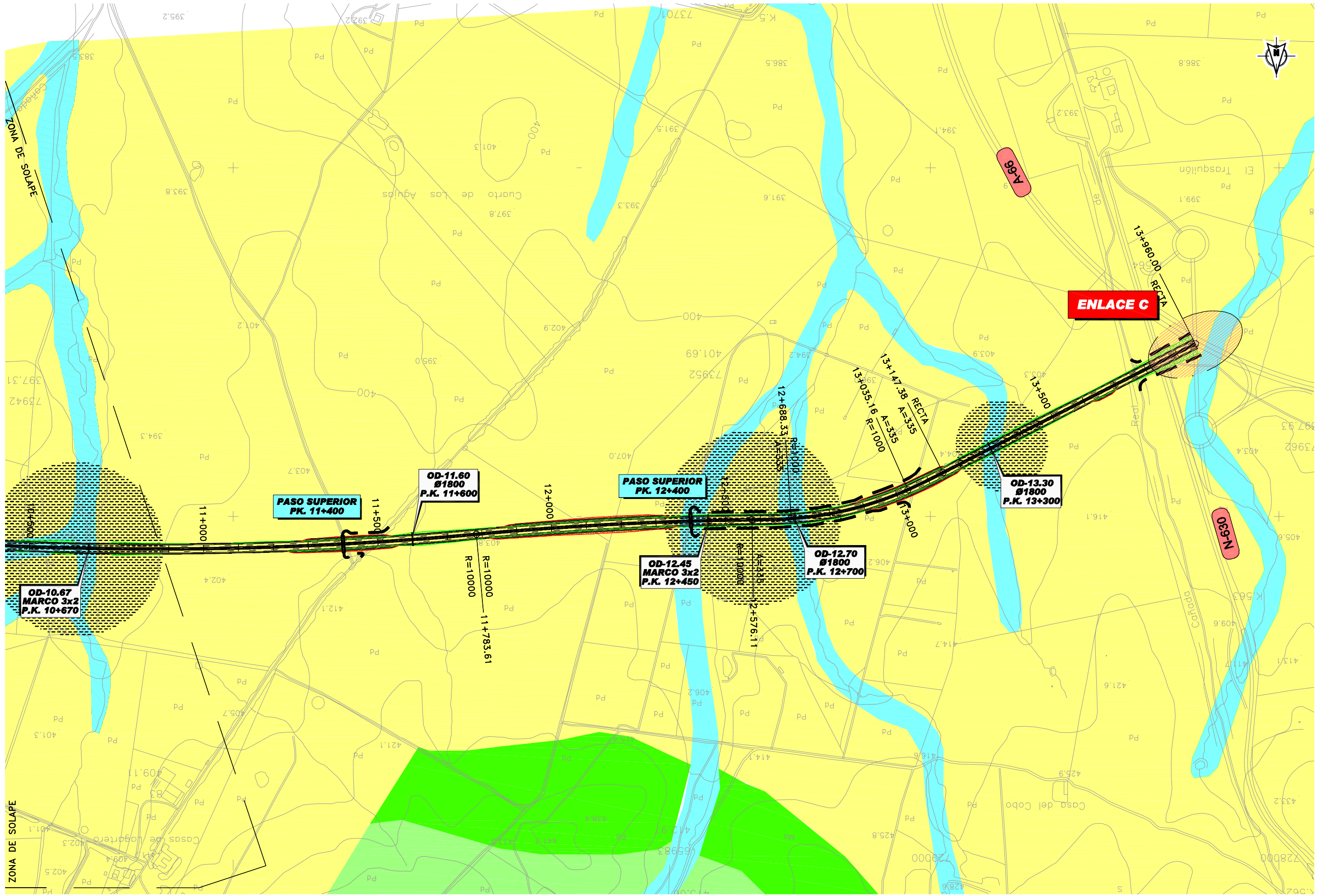
CLAVE: E11-CC-13

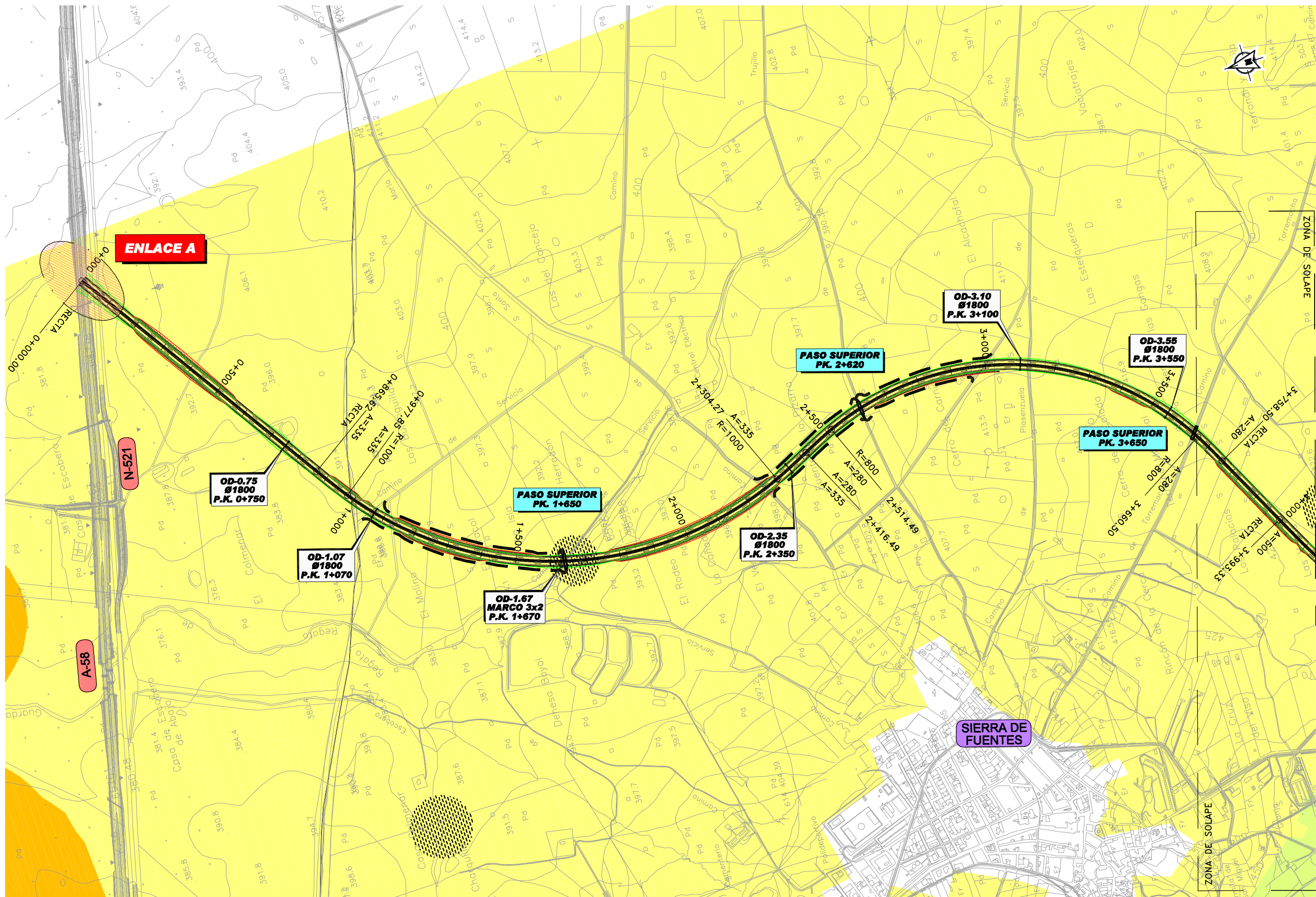
FECHA: JUNIO 2010

ESCALA: 1:5.000
0 375 750m
ORIGINAL-A1 GRÁFICA

DESIGNACIÓN: GEOLOGÍA ALTERNATIVA 1

ANEJO: ESTUDIO DE IMPACTO AMBIENTAL
Nº DE FIGURA: 3 de 4
Nº PÁGINA:





SECRETARÍA DE ESTADO DE PLANIFICACIÓN E INFRAESTRUCTURAS
SECRETARÍA GENERAL DE INFRAESTRUCTURAS
DIRECCIÓN GENERAL DE CARRETERAS

DEMARCACION DE CARRETERAS DEL ESTADO EN EXTREMADURA



ESTUDIO INFORMATIVO FASE B

TÍTULO DEL ESTUDIO: ALTERNATIVAS DE CONEXIÓN ENTRE LA AUTOVÍA TRUJILLO-CÁCERES (A-58) Y LA AUTOVÍA DE LA PLATA (A-66) EN EL ENTORNO DE CÁCERES

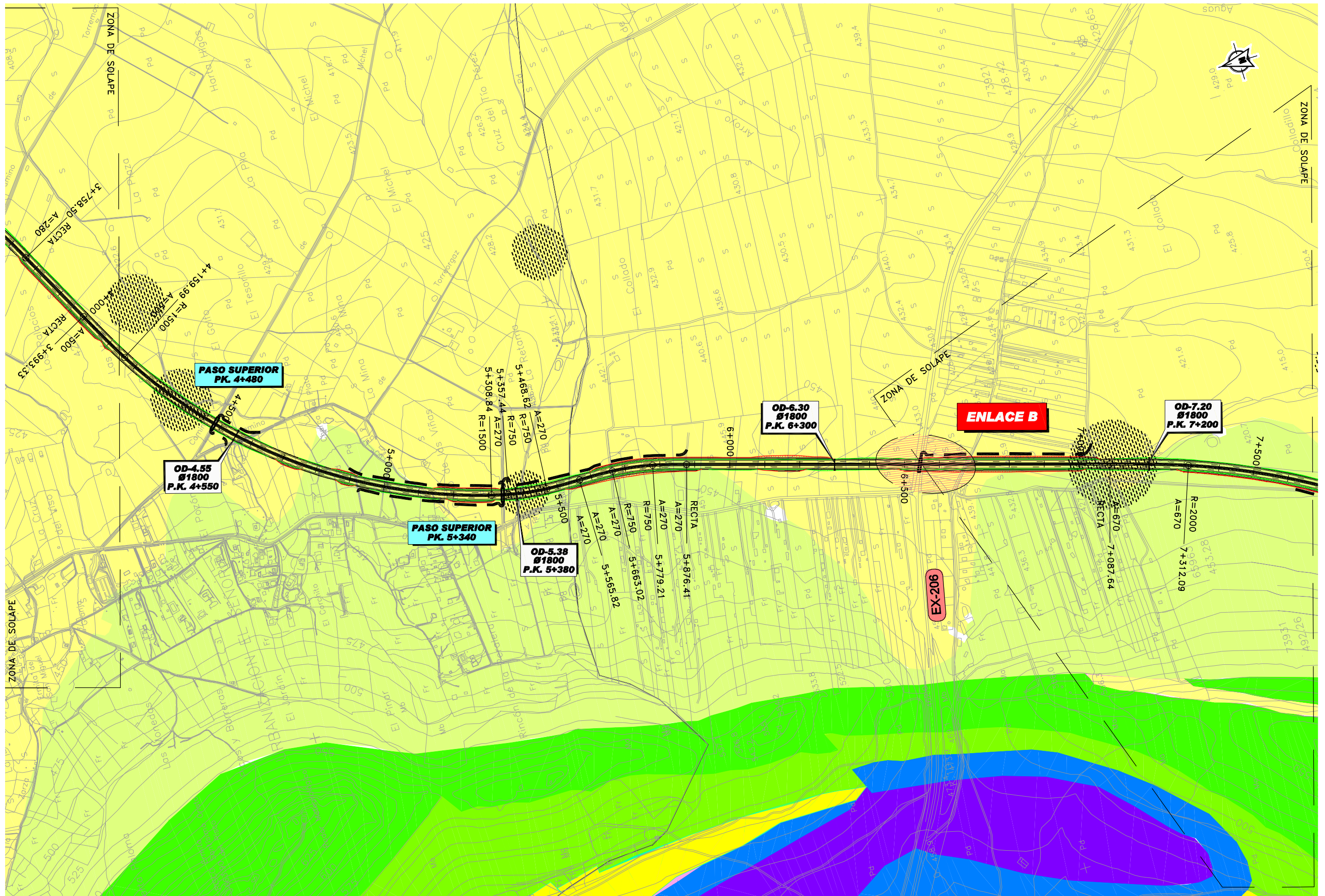
CLAVE: E11-CC-13

FECHA: JUNIO 2010

ESCALA: 1:5.000
0 375 750m
ORIGINAL-A1 GRÁFICA

DESIGNACIÓN: GEOLOGÍA ALTERNATIVA 2

ANEJO: ESTUDIO DE IMPACTO AMBIENTAL
Nº DE FIGURA: 1 de 4
Nº PÁGINA:



SECRETARÍA DE ESTADO DE PLANIFICACIÓN E INFRAESTRUCTURAS
SECRETARÍA GENERAL DE INFRAESTRUCTURAS
DIRECCIÓN GENERAL DE CARRETERAS

DEMARCACION DE CARRETERAS DEL ESTADO EN EXTREMADURA



ESTUDIO INFORMATIVO FASE B

TÍTULO DEL ESTUDIO: ALTERNATIVAS DE CONEXIÓN ENTRE LA AUTOVÍA TRUJILLO-CÁCERES (A-58) Y LA AUTOVÍA DE LA PLATA (A-66) EN EL ENTORNO DE CÁCERES

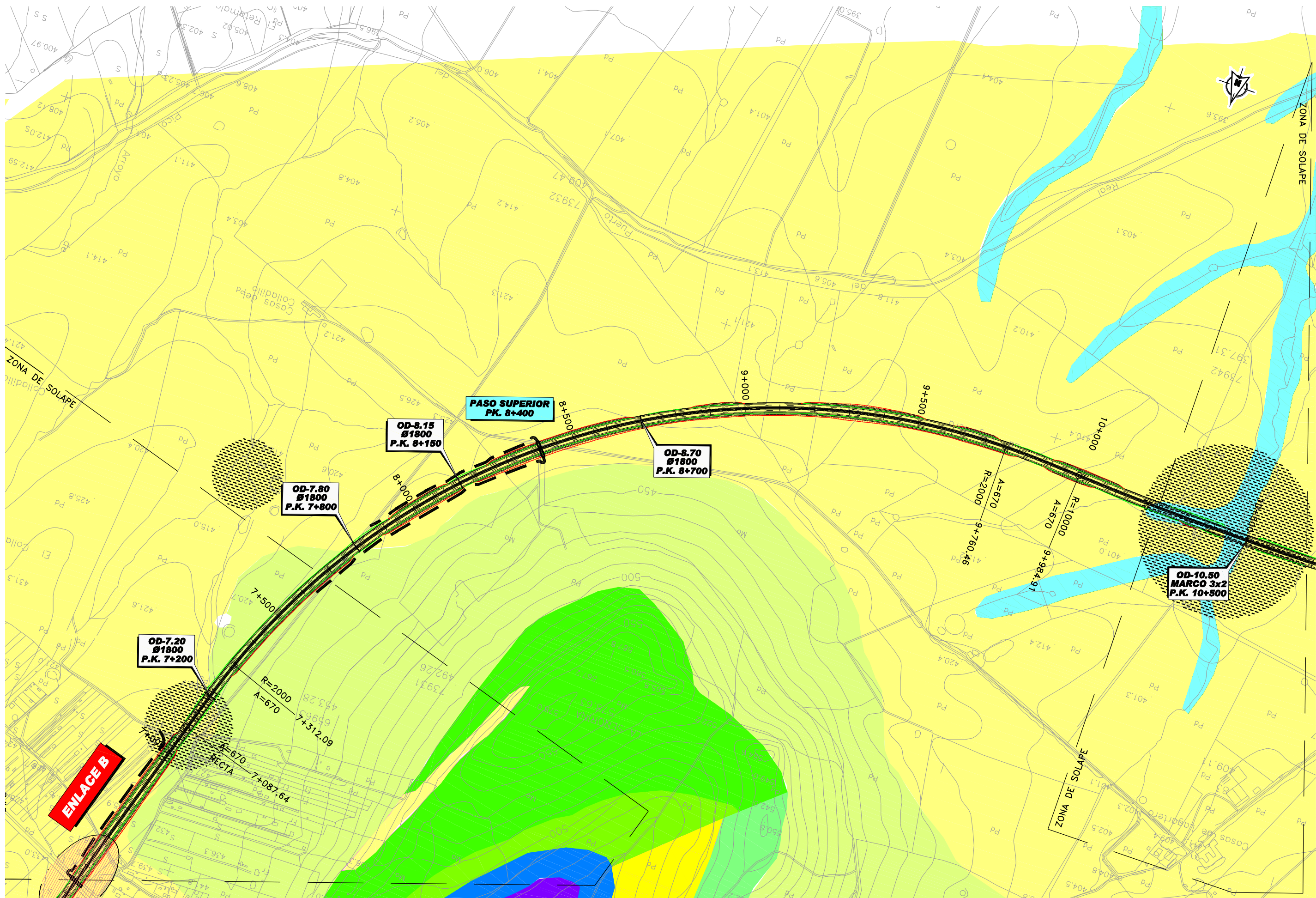
CLAVE: E11-CC-13

FECHA: JUNIO 2010

ESCALA: 1:5.000
0 375 750m
ORIGINAL-A1 GRÁFICA

DESIGNACIÓN: GEOLOGÍA ALTERNATIVA 2

ANEJO: ESTUDIO DE IMPACTO AMBIENTAL
Nº DE FIGURA: 2 de 4
Nº PÁGINA:



SECRETARÍA DE ESTADO DE PLANIFICACIÓN E INFRAESTRUCTURAS
SECRETARÍA GENERAL DE INFRAESTRUCTURAS
DIRECCIÓN GENERAL DE CARRETERAS

DEMARCACION DE CARRETERAS DEL ESTADO EN EXTREMADURA



ESTUDIO INFORMATIVO FASE B

TÍTULO DEL ESTUDIO: ALTERNATIVAS DE CONEXIÓN ENTRE LA AUTOVÍA TRUJILLO-CÁCERES (A-58) Y LA AUTOVÍA DE LA PLATA (A-66) EN EL ENTORNO DE CÁCERES

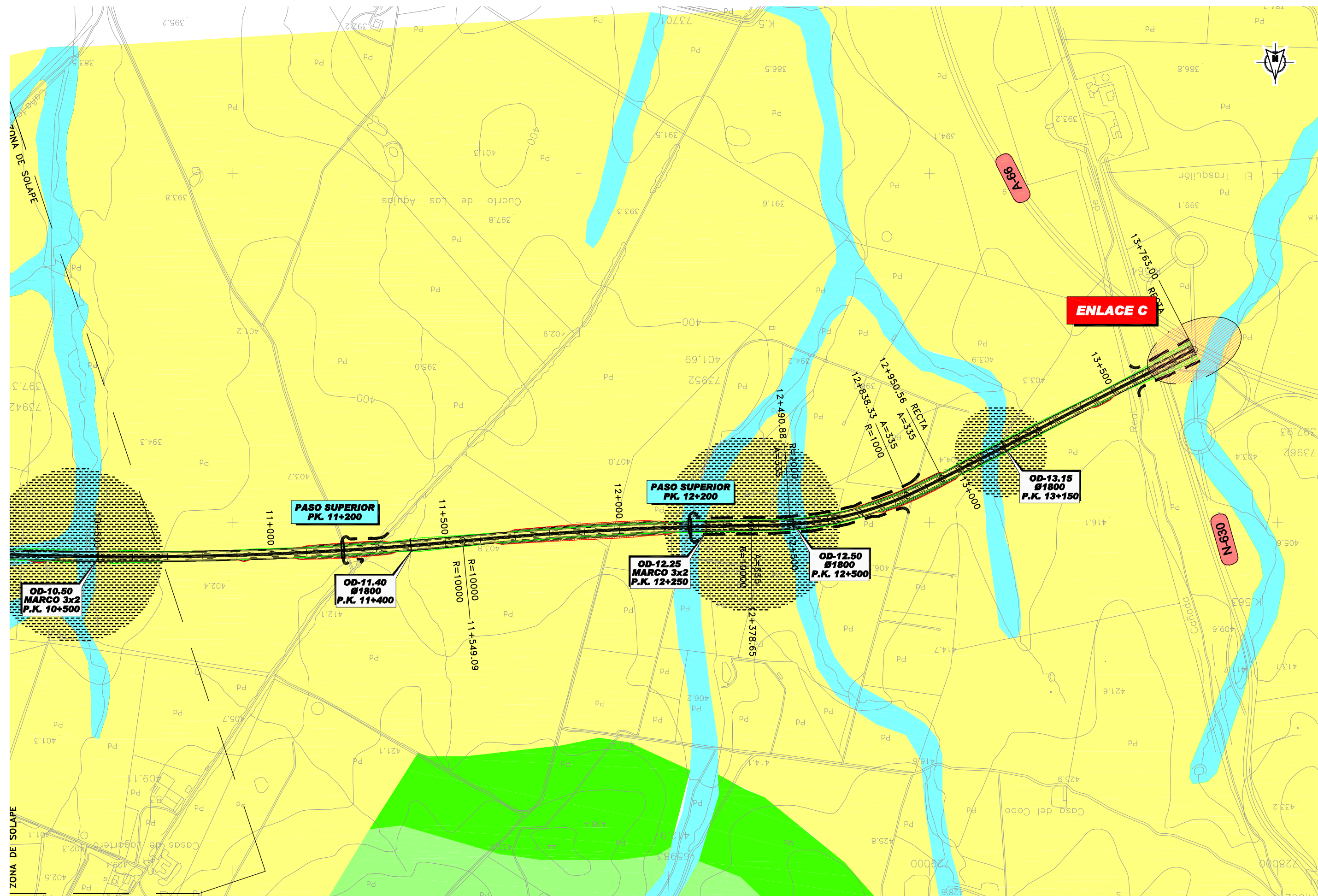
CLAVE: EI1-CC-13

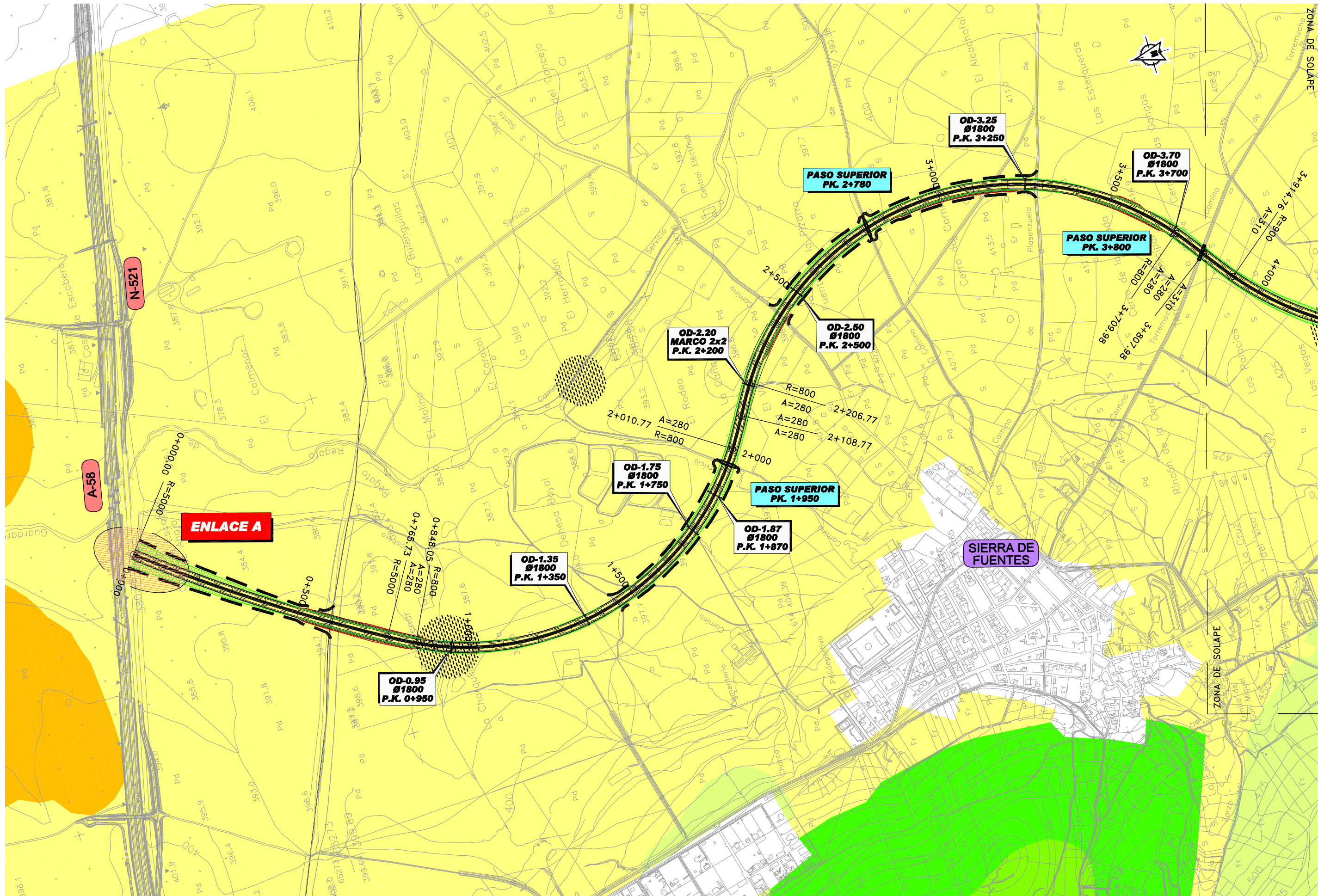
FECHA: JUNIO 2010

ESCALA: 1:5.000
0 375 750m
ORIGINAL-A1 GRÁFICA

DESIGNACIÓN: GEOLOGÍA ALTERNATIVA 2

ANEJO: ESTUDIO DE IMPACTO AMBIENTAL
Nº DE FIGURA: 3 de 4
Nº PÁGINA:





SECRETARÍA DE ESTADO DE
 PLANIFICACIÓN E INFRAESTRUCTURAS
 SECRETARÍA GENERAL DE INFRAESTRUCTURAS
 DIRECCIÓN GENERAL DE CARRETERAS

DEMARCACION DE CARRETERAS
 DEL ESTADO EN EXTREMADURA



ESTUDIO
 INFORMATIVO
 FASE B

TÍTULO DEL ESTUDIO:
 ALTERNATIVAS DE CONEXIÓN ENTRE LA AUTOVÍA
 TRUJILLO-CÁCERES (A-58) Y LA AUTOVÍA DE LA PLATA (A-66)
 EN EL ENTORNO DE CÁCERES

CLAVE:
 E11-CC-13

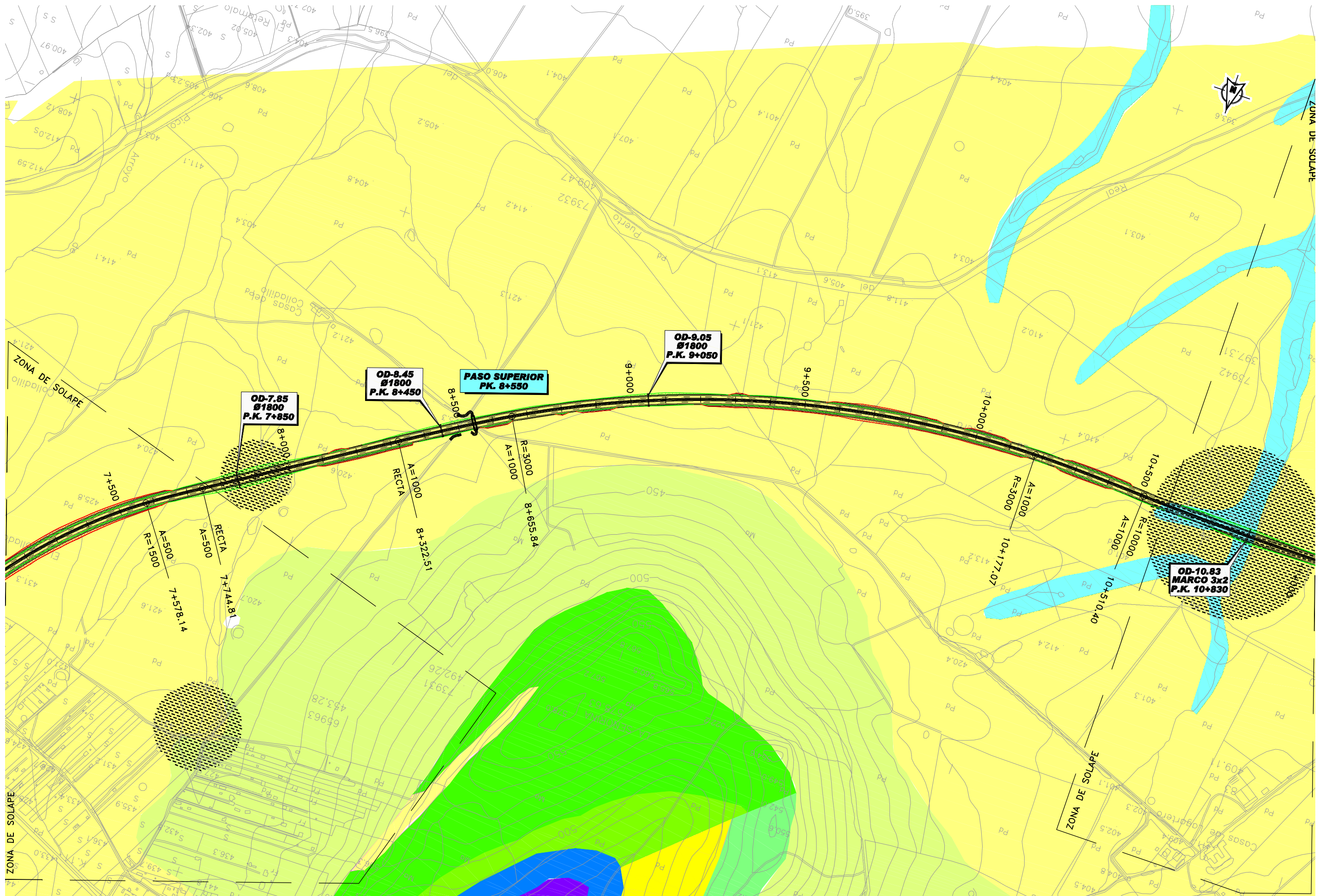
FECHA:
 JUNIO
 2010

ESCALA:
 1:5.000
 ORIGINAL-A1
 0 375 750m
 GRÁFICA

DESIGNACIÓN:
 GEOLOGÍA
 ALTERNATIVA 3

ANEJO:
 ESTUDIO DE IMPACTO AMBIENTAL
 Nº DE FIGURA:
 1 de 4
 Nº PÁGINA:





SECRETARÍA DE ESTADO DE PLANIFICACIÓN E INFRAESTRUCTURAS
SECRETARÍA GENERAL DE INFRAESTRUCTURAS
DIRECCIÓN GENERAL DE CARRETERAS

DEMARCAción DE CARRETERAS DEL ESTADO EN EXTREMADURA



ESTUDIO INFORMATIVO FASE B

TÍTULO DEL ESTUDIO: ALTERNATIVAS DE CONEXIÓN ENTRE LA AUTOVÍA TRUJILLO-CÁCERES (A-58) Y LA AUTOVÍA DE LA PLATA (A-66) EN EL ENTORNO DE CÁCERES

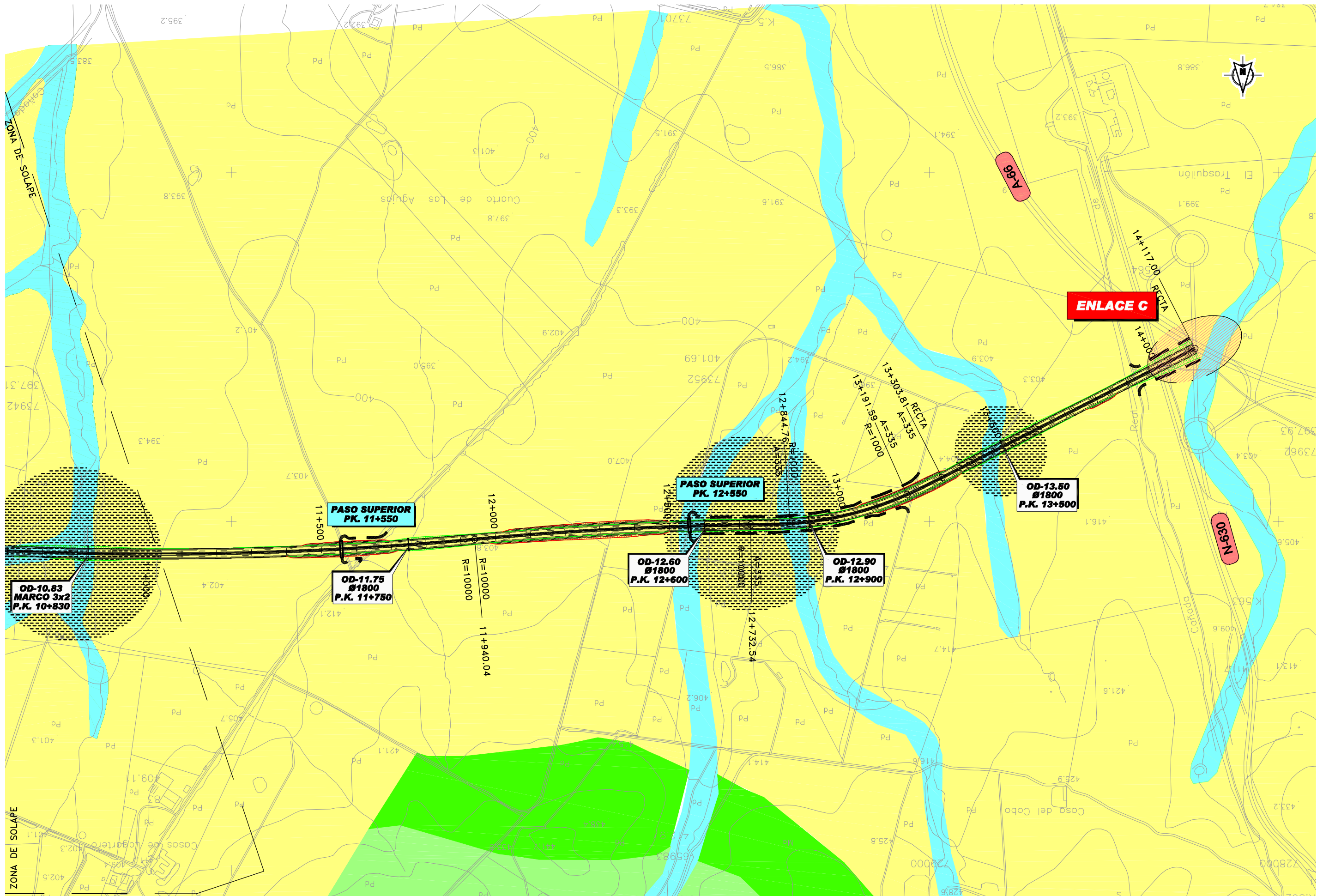
CLAVE: E11-CC-13

FECHA: JUNIO 2010

ESCALA: 1:5.000
0 375 750m
ORIGINAL-A1 GRÁFICA

DESIGNACIÓN: GEOLOGÍA ALTERNATIVA 3

ANEJO: ESTUDIO DE IMPACTO AMBIENTAL
Nº DE FIGURA: 3 de 4
Nº PÁGINA:



SECRETARÍA DE ESTADO DE PLANIFICACIÓN E INFRAESTRUCTURAS
SECRETARÍA GENERAL DE INFRAESTRUCTURAS
DIRECCIÓN GENERAL DE CARRETERAS

DEMARCACION DE CARRETERAS DEL ESTADO EN EXTREMADURA



ESTUDIO INFORMATIVO FASE B

TÍTULO DEL ESTUDIO:
ALTERNATIVAS DE CONEXIÓN ENTRE LA AUTOVÍA TRUJILLO-CÁCERES (A-58) Y LA AUTOVÍA DE LA PLATA (A-66) EN EL ENTORNO DE CÁCERES

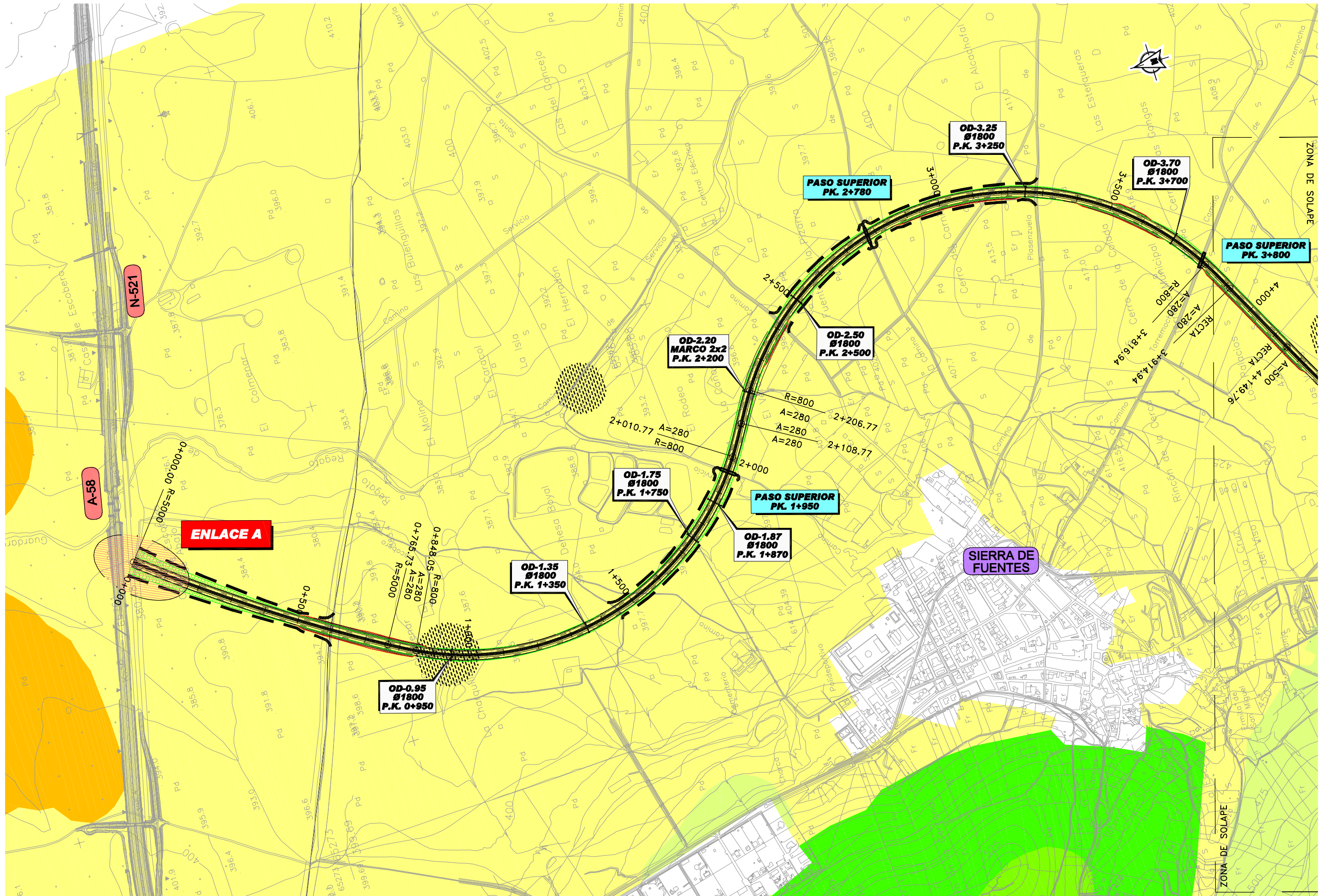
CLAVE:
E11-CC-13

FECHA:
JUNIO 2010

ESCALA:
1:5.000
ORIGINAL-A1
0 375 750m
GRÁFICA

DESIGNACIÓN:
GEOLOGÍA ALTERNATIVA 3

ANEJO: ESTUDIO DE IMPACTO AMBIENTAL
Nº DE FIGURA: 4 de 4
Nº PÁGINA:



SECRETARÍA DE ESTADO DE
 PLANIFICACIÓN E INFRAESTRUCTURAS
 SECRETARÍA GENERAL DE INFRAESTRUCTURAS
 DIRECCIÓN GENERAL DE CARRETERAS

DEMARCACION DE CARRETERAS
 DEL ESTADO EN EXTREMADURA



ESTUDIO
 INFORMATIVO
 FASE B

TÍTULO DEL ESTUDIO:
 ALTERNATIVAS DE CONEXIÓN ENTRE LA AUTOVÍA
 TRUJILLO-CÁCERES (A-58) Y LA AUTOVÍA DE LA PLATA (A-66)
 EN EL ENTORNO DE CÁCERES

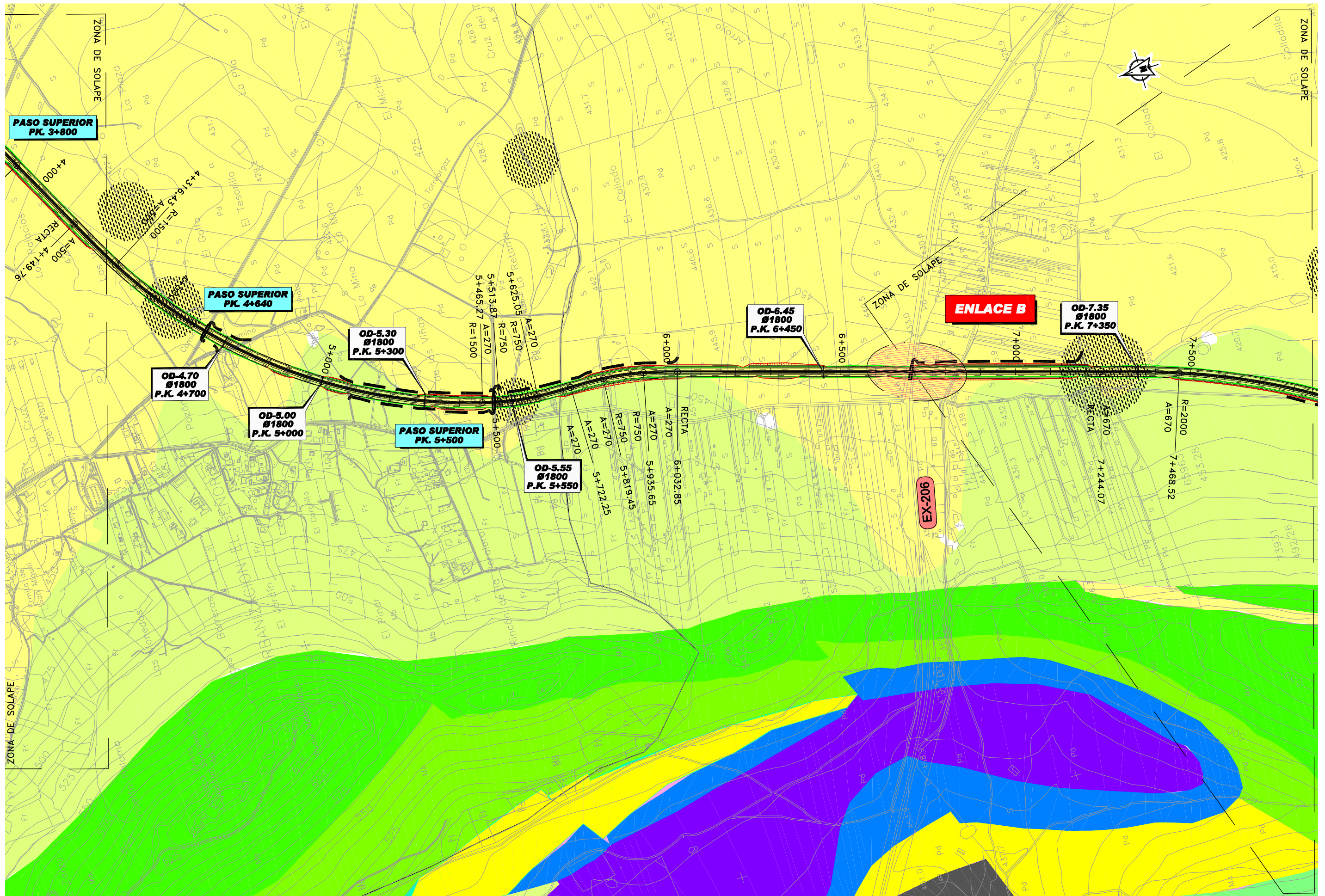
CLAVE:
 E11-CC-13

FECHA:
 JUNIO
 2010

ESCALA:
 1:5.000
 ORIGINAL-A1
 0 375 750m
 GRÁFICA

DESIGNACIÓN:
 GEOLOGÍA
 ALTERNATIVA 4

ANEJO:
 ESTUDIO DE IMPACTO AMBIENTAL
 N° DE FIGURA:
 1 de 4
 N° PÁGINA:



SECRETARÍA DE ESTADO DE PLANIFICACIÓN E INFRAESTRUCTURAS
SECRETARÍA GENERAL DE INFRAESTRUCTURAS
DIRECCIÓN GENERAL DE CARRETERAS

DEMARCACION DE CARRETERAS DEL ESTADO EN EXTREMADURA



ESTUDIO INFORMATIVO FASE B

TÍTULO DEL ESTUDIO: ALTERNATIVAS DE CONEXIÓN ENTRE LA AUTOVÍA TRUJILLO-CÁCERES (A-58) Y LA AUTOVÍA DE LA PLATA (A-66) EN EL ENTORNO DE CÁCERES

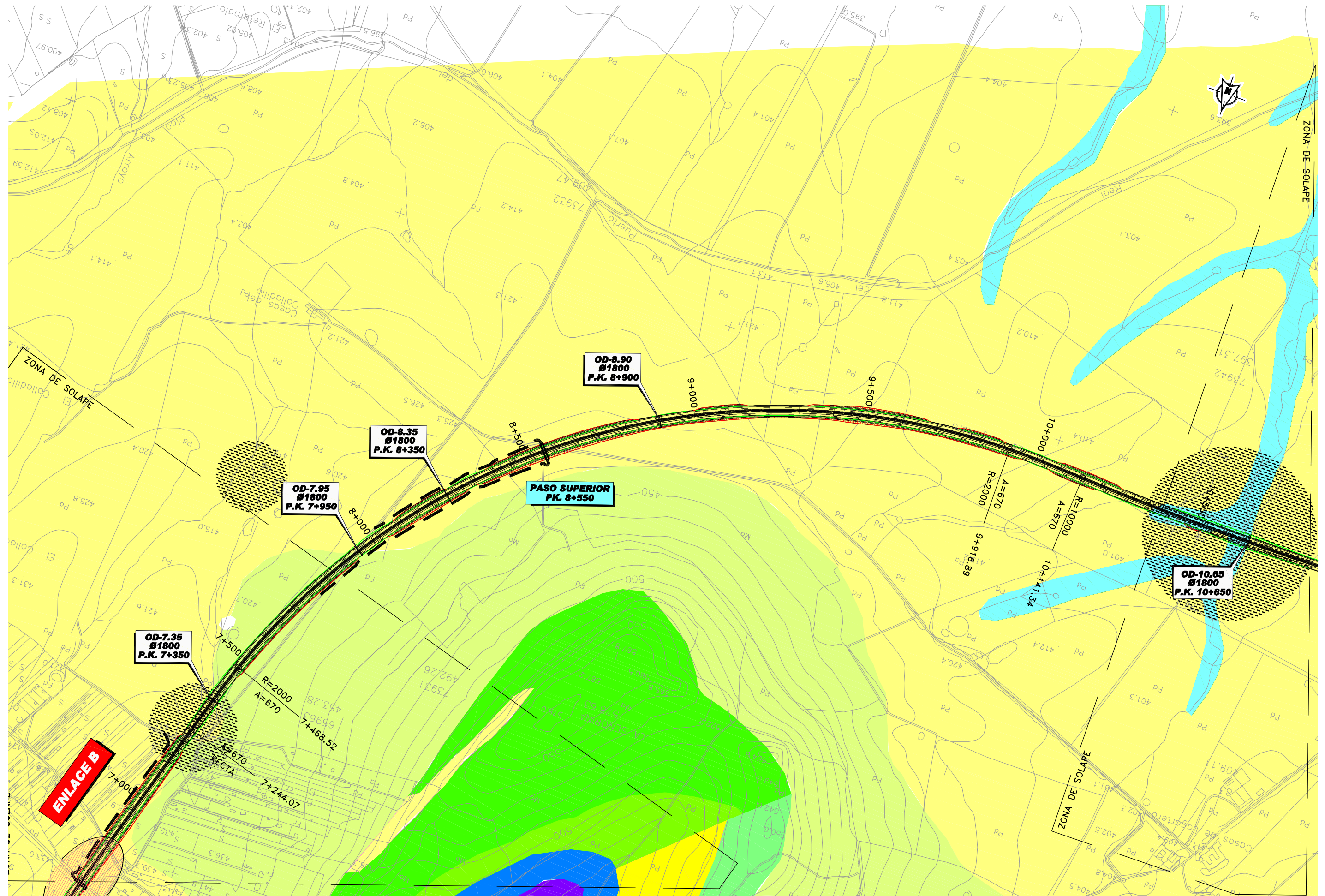
CLAVE: E11-CC-13

FECHA: JUNIO 2010

ESCALA: 1:5.000
ORIGINAL-A1 GRÁFICA

DESIGNACIÓN: GEOLOGÍA ALTERNATIVA 4

ANEJO: ESTUDIO DE IMPACTO AMBIENTAL
Nº DE FIGURA: 2 de 4
Nº PÁGINA:



SECRETARÍA DE ESTADO DE PLANIFICACIÓN E INFRAESTRUCTURAS
SECRETARÍA GENERAL DE INFRAESTRUCTURAS
DIRECCIÓN GENERAL DE CARRETERAS

DEMARCACION DE CARRETERAS DEL ESTADO EN EXTREMADURA



ESTUDIO INFORMATIVO FASE B

TÍTULO DEL ESTUDIO:
ALTERNATIVAS DE CONEXIÓN ENTRE LA AUTOVÍA TRUJILLO-CÁCERES (A-58) Y LA AUTOVÍA DE LA PLATA (A-66) EN EL ENTORNO DE CÁCERES

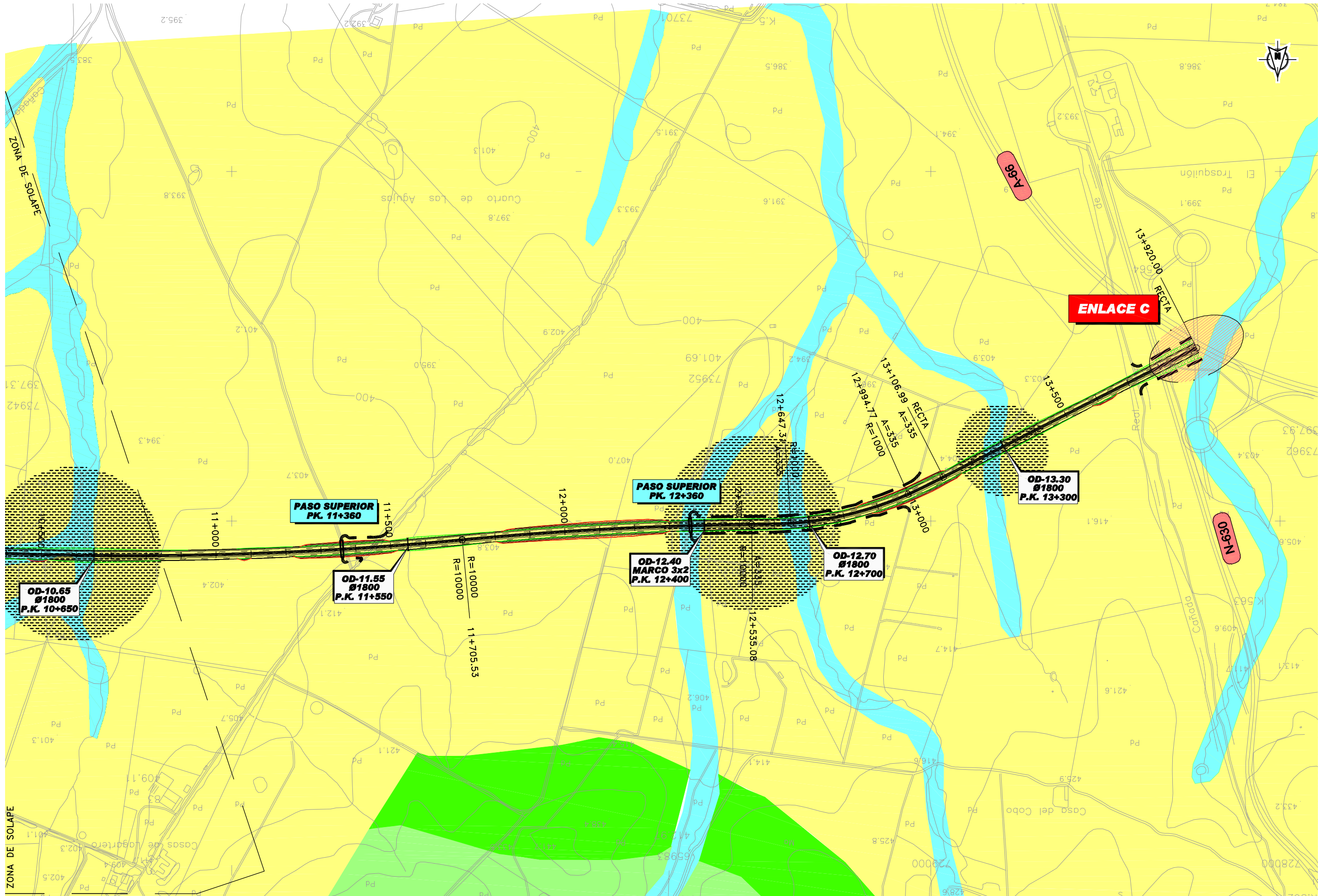
CLAVE:
E11-CC-13

FECHA:
JUNIO 2010

ESCALA:
1:5.000
ORIGINAL-A1
0 375 750m
GRÁFICA

DESIGNACIÓN:
GEOLOGÍA ALTERNATIVA 4

ANEJO: ESTUDIO DE IMPACTO AMBIENTAL
Nº DE FIGURA: 3 de 4
Nº PÁGINA:



SECRETARÍA DE ESTADO DE PLANIFICACIÓN E INFRAESTRUCTURAS
SECRETARÍA GENERAL DE INFRAESTRUCTURAS
DIRECCIÓN GENERAL DE CARRETERAS

DEMARCAción DE CARRETERAS DEL ESTADO EN EXTREMADURA

CONSULTOR:
ineco etm
INGENIERÍA

ESTUDIO INFORMATIVO FASE B

TÍTULO DEL ESTUDIO:
ALTERNATIVAS DE CONEXIÓN ENTRE LA AUTOVÍA TRUJILLO-CÁCERES (A-58) Y LA AUTOVÍA DE LA PLATA (A-66) EN EL ENTORNO DE CÁCERES

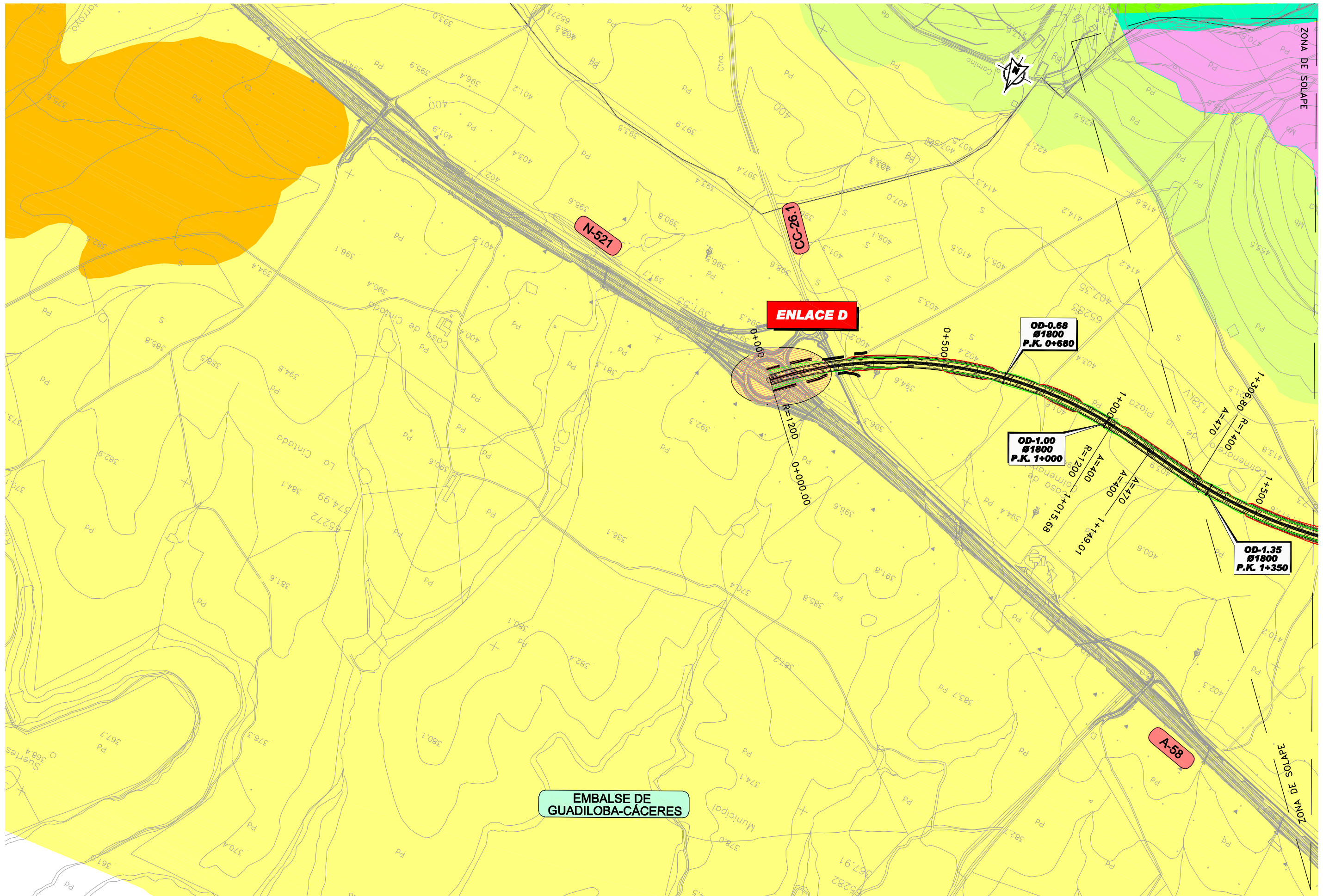
CLAVE:
E11-CC-13

FECHA:
JUNIO 2010

ESCALA:
1:5.000
ORIGINAL-A1
0 375 750m
GRÁFICA

DESIGNACIÓN:
GEOLOGÍA ALTERNATIVA 4

ANEJO: ESTUDIO DE IMPACTO AMBIENTAL
Nº DE FIGURA: 4 de 4
Nº PÁGINA:



SECRETARÍA DE ESTADO DE PLANIFICACIÓN E INFRAESTRUCTURAS
SECRETARÍA GENERAL DE INFRAESTRUCTURAS
DIRECCIÓN GENERAL DE CARRETERAS

DEMARCAION DE CARRETERAS DEL ESTADO EN EXTREMADURA



ESTUDIO INFORMATIVO FASE B

TÍTULO DEL ESTUDIO: ALTERNATIVAS DE CONEXIÓN ENTRE LA AUTOVÍA TRUJILLO-CÁCERES (A-58) Y LA AUTOVÍA DE LA PLATA (A-66) EN EL ENTORNO DE CÁCERES

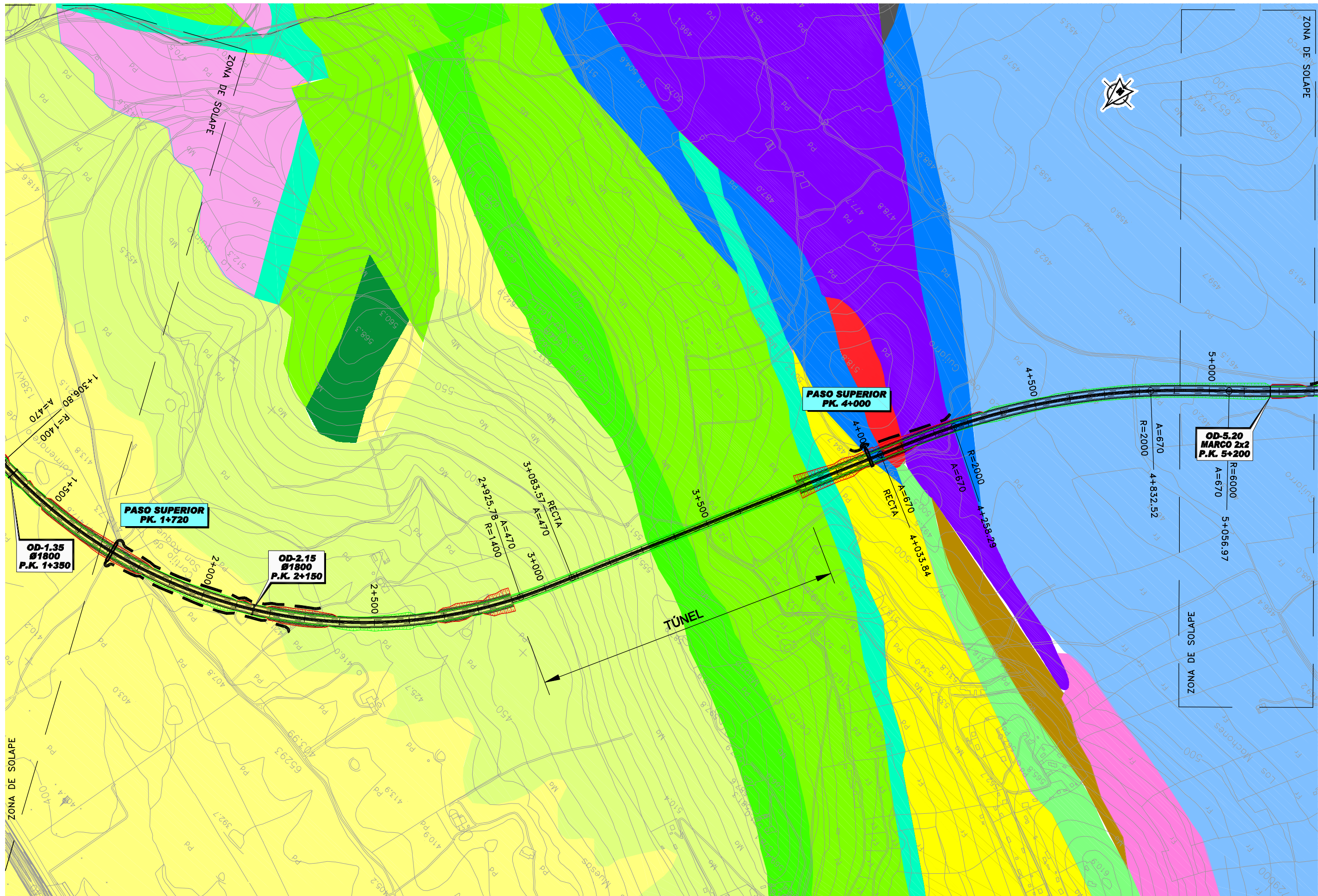
CLAVE: E11-CC-13

FECHA: JUNIO 2010

ESCALA: 1:5.000
0 375 750m
ORIGINAL-A1 GRÁFICA

DESIGNACIÓN: GEOLOGÍA ALTERNATIVA 5

ANEJO: ESTUDIO DE IMPACTO AMBIENTAL
Nº DE FIGURA: 1 de 4
Nº PÁGINA:



SECRETARÍA DE ESTADO DE PLANIFICACIÓN E INFRAESTRUCTURAS
SECRETARÍA GENERAL DE INFRAESTRUCTURAS
DIRECCIÓN GENERAL DE CARRETERAS

DEMARCACION DE CARRETERAS DEL ESTADO EN EXTREMADURA



ESTUDIO INFORMATIVO FASE B

TÍTULO DEL ESTUDIO: ALTERNATIVAS DE CONEXIÓN ENTRE LA AUTOVÍA TRUJILLO-CÁCERES (A-58) Y LA AUTOVÍA DE LA PLATA (A-66) EN EL ENTORNO DE CÁCERES

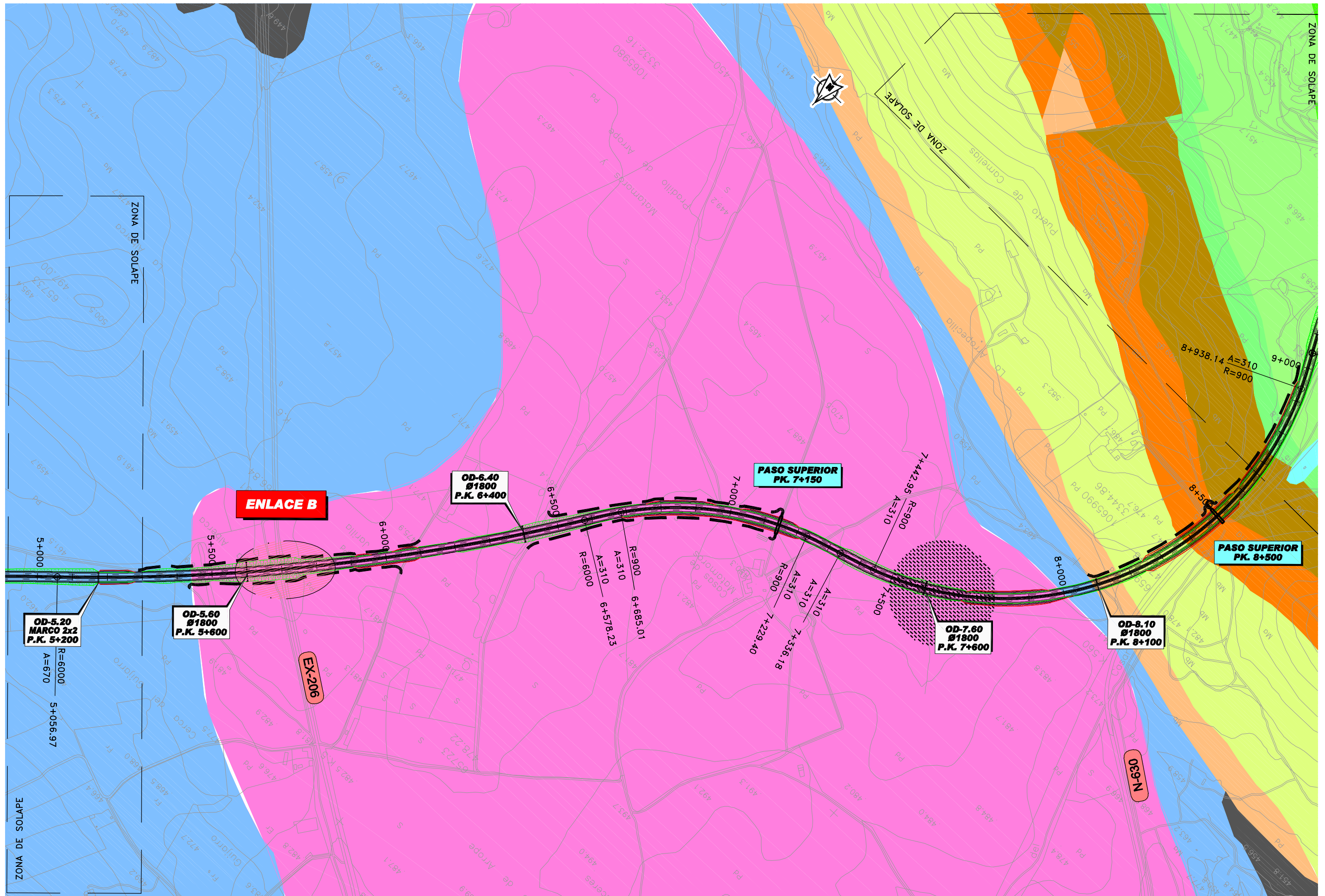
CLAVE: E11-CC-13

FECHA: JUNIO 2010

ESCALA: 1:5.000
0 375 750m
ORIGINAL-A1 GRÁFICA

DESIGNACIÓN: GEOLOGÍA ALTERNATIVA 5

ANEJO: ESTUDIO DE IMPACTO AMBIENTAL
Nº DE FIGURA: 2 de 4
Nº PÁGINA:



SECRETARÍA DE ESTADO DE PLANIFICACIÓN E INFRAESTRUCTURAS
SECRETARÍA GENERAL DE INFRAESTRUCTURAS
DIRECCIÓN GENERAL DE CARRETERAS

DEMARCACION DE CARRETERAS DEL ESTADO EN EXTREMADURA

CONSULTOR:
ineco etm
INGENIERÍA

ESTUDIO INFORMATIVO FASE B

TÍTULO DEL ESTUDIO:
ALTERNATIVAS DE CONEXIÓN ENTRE LA AUTOVÍA TRUJILLO-CÁCERES (A-58) Y LA AUTOVÍA DE LA PLATA (A-66) EN EL ENTORNO DE CÁCERES

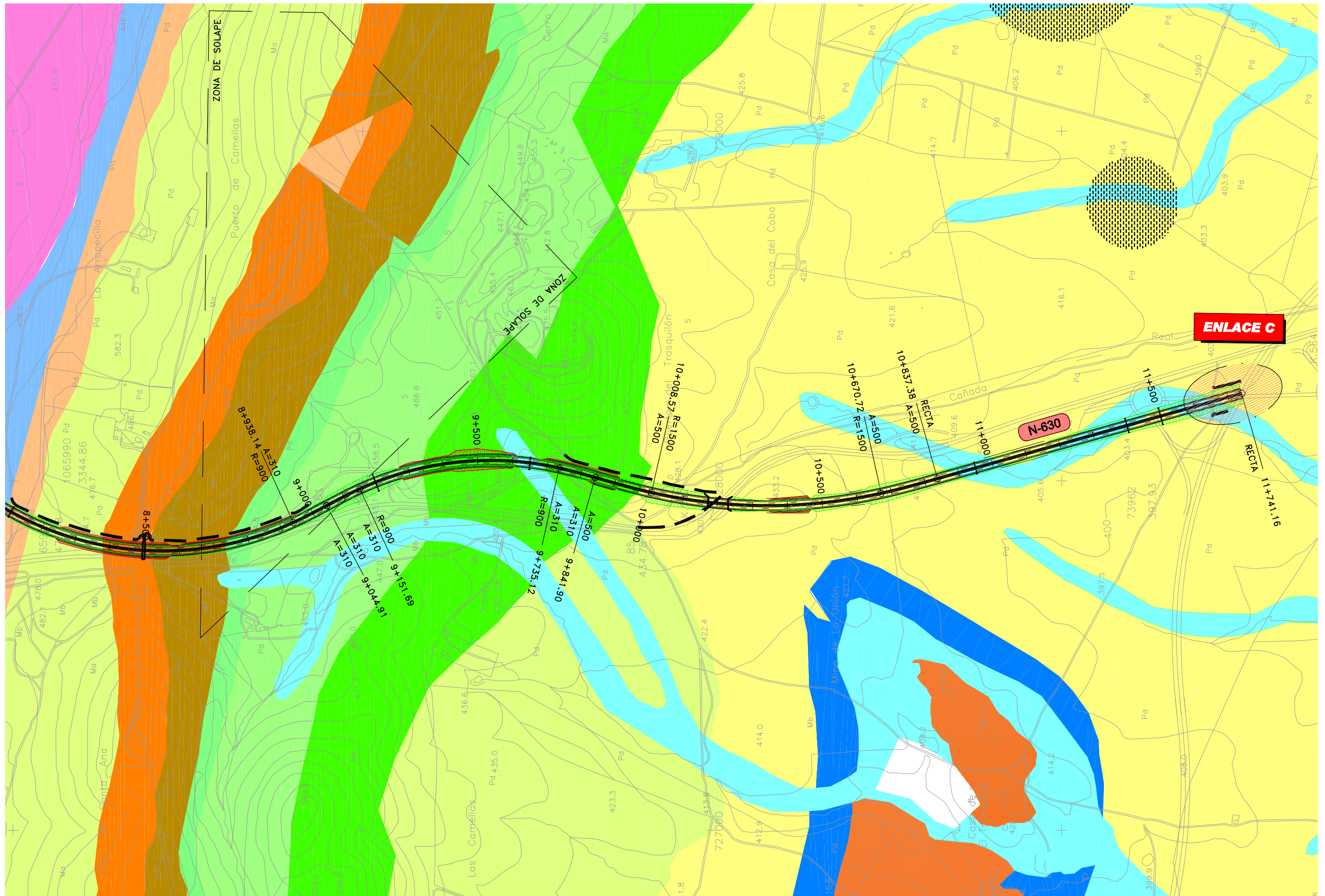
CLAVE:
E11-CC-13

FECHA:
JUNIO 2010

ESCALA:
1:5.000
0 375 750m
ORIGINAL-A1 GRÁFICA

DESIGNACIÓN:
GEOLOGÍA ALTERNATIVA 5

ANEJO: ESTUDIO DE IMPACTO AMBIENTAL
Nº DE FIGURA: 3 de 4
Nº PÁGINA:



SECRETARÍA DE ESTADO DE PLANIFICACIÓN E INFRAESTRUCTURAS
SECRETARÍA GENERAL DE INFRAESTRUCTURAS
DIRECCIÓN GENERAL DE CARRETERAS

DEMARCACION DE CARRETERAS DEL ESTADO EN EXTREMADURA



ESTUDIO INFORMATIVO FASE B

TÍTULO DEL ESTUDIO:
ALTERNATIVAS DE CONEXIÓN ENTRE LA AUTOVÍA TRUJILLO-CÁCERES (A-58) Y LA AUTOVÍA DE LA PLATA (A-66) EN EL ENTORNO DE CÁCERES

CLAVE:
E11-CC-13

FECHA:
JUNIO 2010

ESCALA:
1:5.000
ORIGINAL-A1
GRÁFICA

DESIGNACIÓN:
GEOLOGÍA ALTERNATIVA 5

ANEJO: ESTUDIO DE IMPACTO AMBIENTAL
Nº DE FIGURA: 4 de 4
Nº PÁGINA:



SECRETARÍA DE ESTADO DE PLANIFICACIÓN E INFRAESTRUCTURAS
SECRETARÍA GENERAL DE INFRAESTRUCTURAS
DIRECCIÓN GENERAL DE CARRETERAS

DEMARCACION DE CARRETERAS DEL ESTADO EN EXTREMADURA



ESTUDIO INFORMATIVO FASE B

TÍTULO DEL ESTUDIO: ALTERNATIVAS DE CONEXIÓN ENTRE LA AUTOVÍA TRUJILLO-CÁCERES (A-58) Y LA AUTOVÍA DE LA PLATA (A-66) EN EL ENTORNO DE CÁCERES

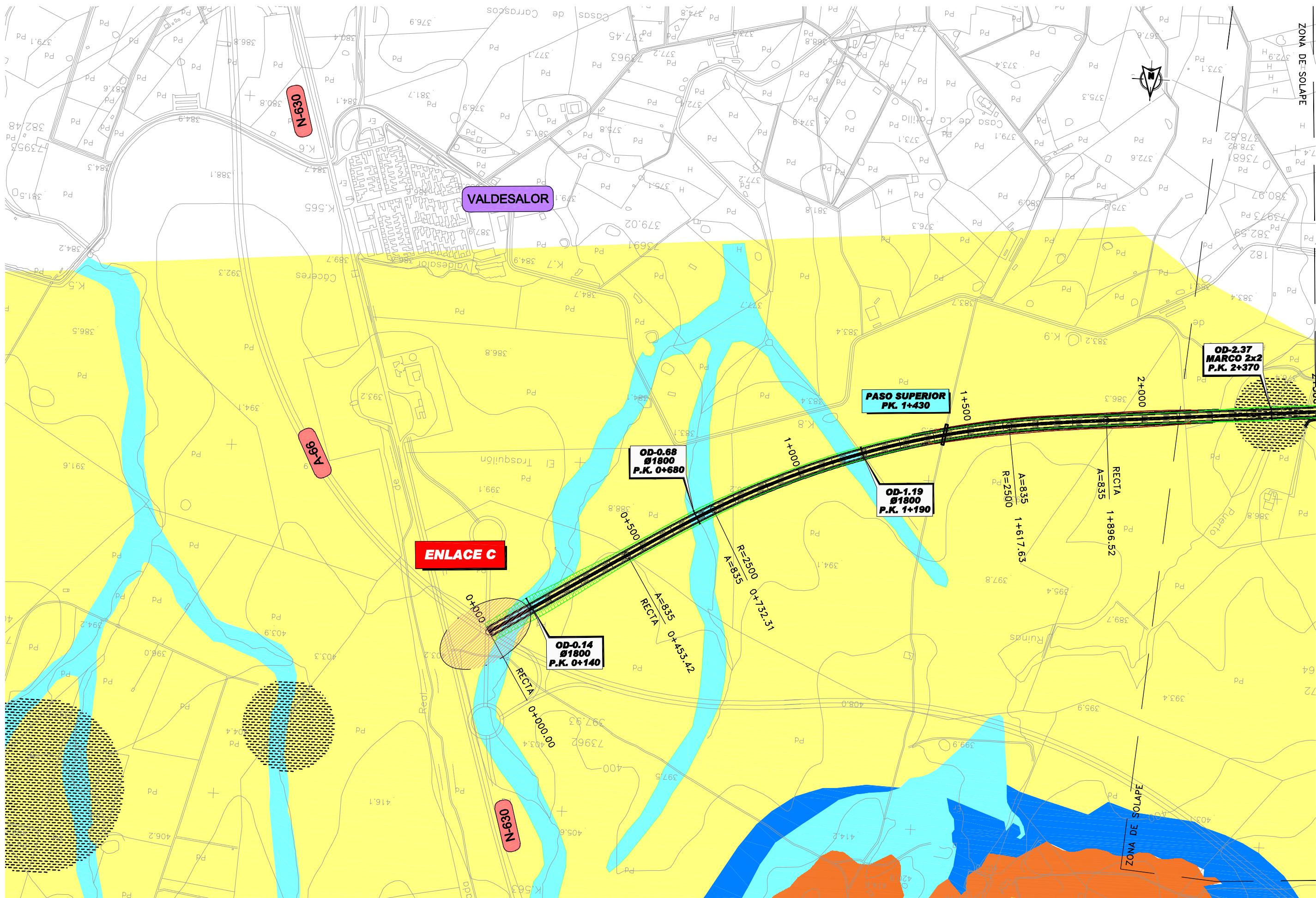
CLAVE: EI1-CC-13

FECHA: JUNIO 2010

ESCALA: 1:5.000
0 375 750m
ORIGINAL-A1 GRÁFICA

DESIGNACIÓN: GEOLOGÍA ALTERNATIVA 6

ANEJO: ESTUDIO DE IMPACTO AMBIENTAL
Nº DE FIGURA: 1 de 1
Nº PÁGINA:



SECRETARÍA DE ESTADO DE PLANIFICACIÓN E INFRAESTRUCTURAS
SECRETARÍA GENERAL DE INFRAESTRUCTURAS
DIRECCIÓN GENERAL DE CARRETERAS

DEMARCACION DE CARRETERAS DEL ESTADO EN EXTREMADURA

CONSULTOR:
ineco etm
INGENIERÍA

ESTUDIO INFORMATIVO FASE B

TÍTULO DEL ESTUDIO:
ALTERNATIVAS DE CONEXIÓN ENTRE LA AUTOVÍA TRUJILLO-CÁCERES (A-58) Y LA AUTOVÍA DE LA PLATA (A-66) EN EL ENTORNO DE CÁCERES

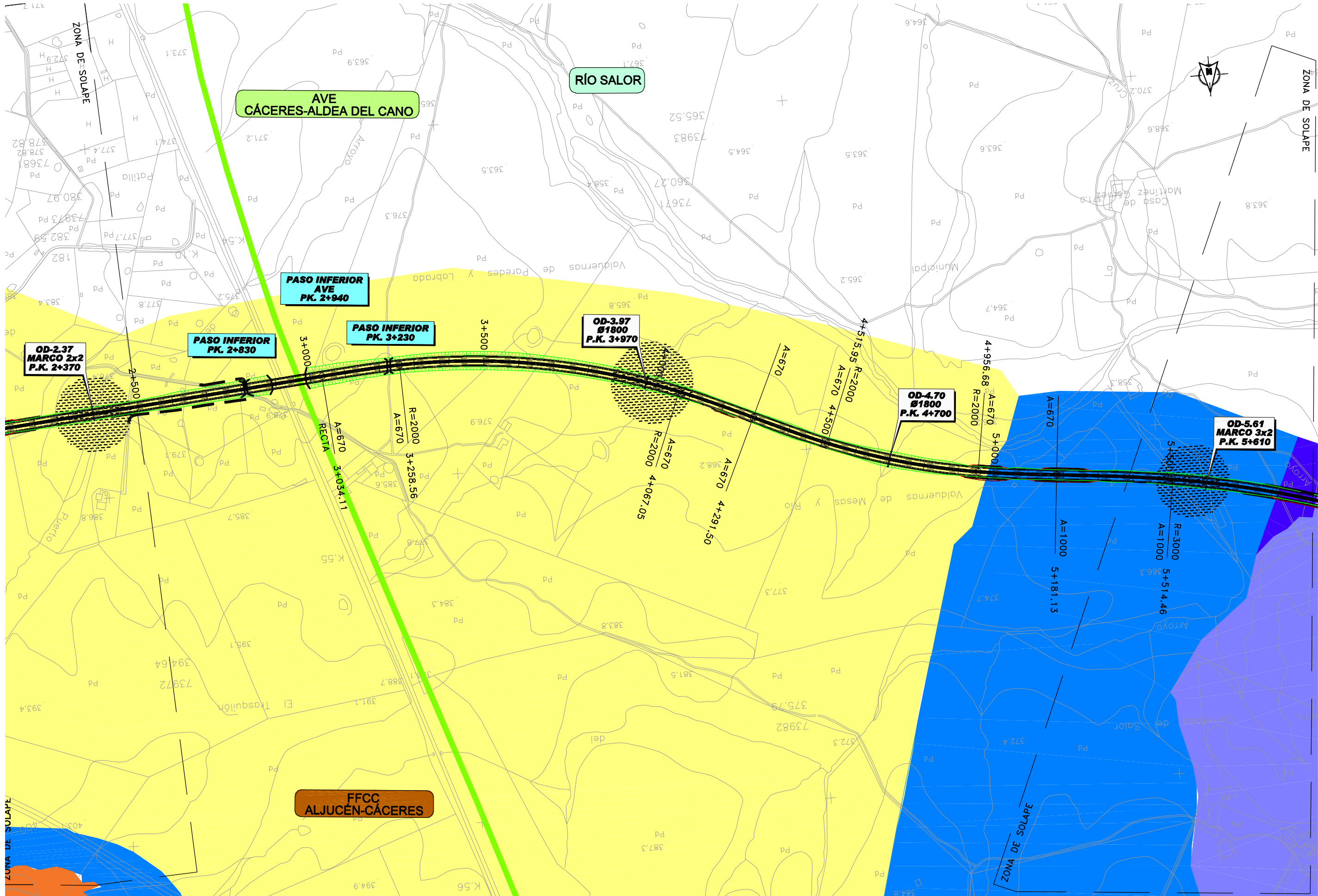
CLAVE:
EI1-CC-13

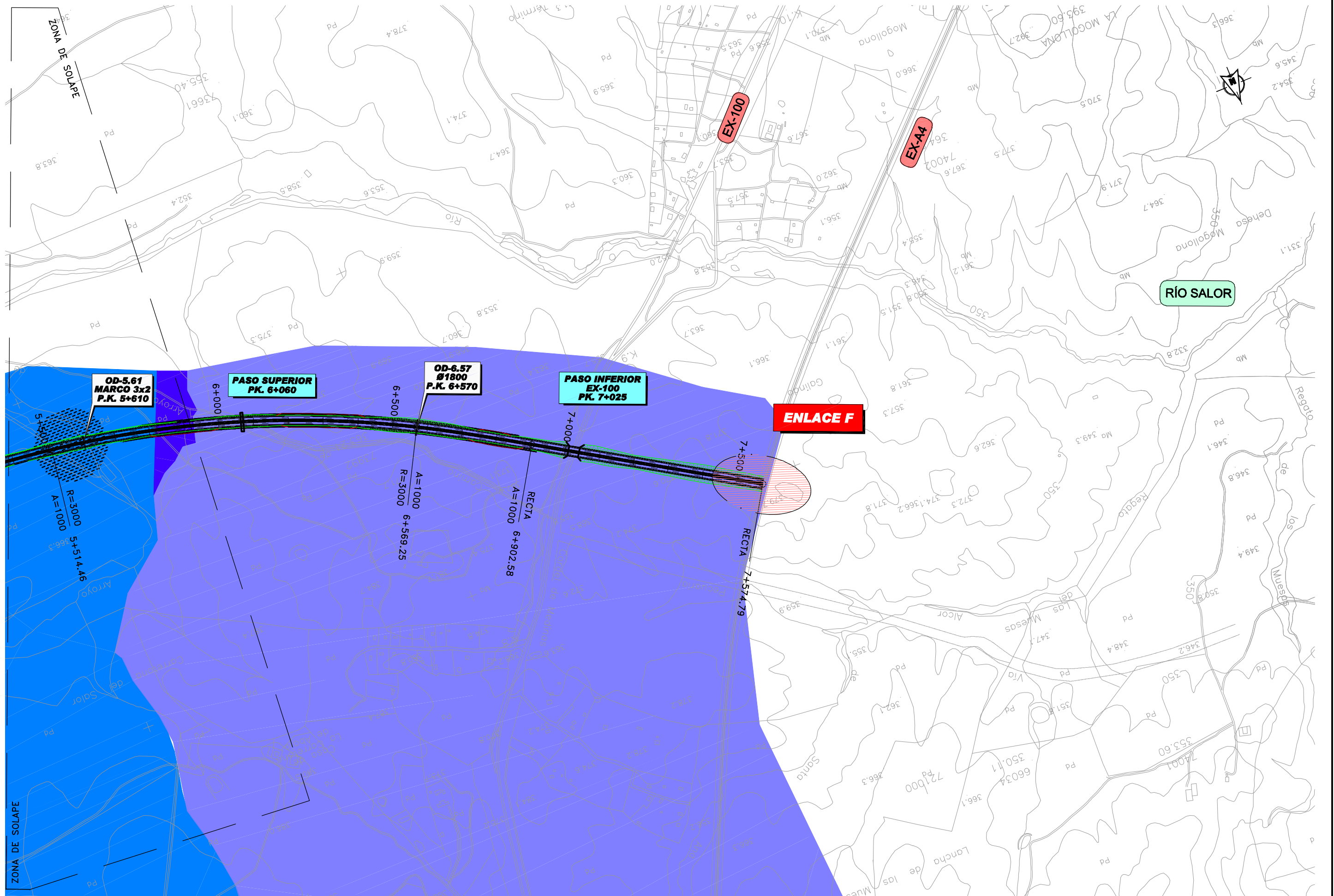
FECHA:
JUNIO 2010

ESCALA:
1:5.000
ORIGINAL-A1
0 375 750m
GRÁFICA

DESIGNACIÓN:
GEOLOGÍA ALTERNATIVA 7

ANEJO: ESTUDIO DE IMPACTO AMBIENTAL
Nº DE FIGURA: 1 de 3
Nº PÁGINA:





SECRETARÍA DE ESTADO DE PLANIFICACIÓN E INFRAESTRUCTURAS
SECRETARÍA GENERAL DE INFRAESTRUCTURAS
DIRECCIÓN GENERAL DE CARRETERAS

DEMARCAción DE CARRETERAS DEL ESTADO EN EXTREMADURA

CONSULTOR:
ineco etm
INGENIERÍA

ESTUDIO INFORMATIVO FASE B

TÍTULO DEL ESTUDIO:
ALTERNATIVAS DE CONEXIÓN ENTRE LA AUTOVÍA TRUJILLO-CÁCERES (A-58) Y LA AUTOVÍA DE LA PLATA (A-66) EN EL ENTORNO DE CÁCERES

CLAVE:
E11-CC-13

FECHA:
JUNIO 2010

ESCALA:
1:5.000
ORIGINAL-A1
0 375 750m
GRÁFICA

DESIGNACIÓN:
GEOLOGÍA ALTERNATIVA 7

ANEJO: ESTUDIO DE IMPACTO AMBIENTAL
Nº DE FIGURA: 3 de 3
Nº PÁGINA: