

**LEYENDA**

**IMPRODUCTIVO:**

- INFRAESTRUCTURAS VIARIAS Y TERRENOS ASOCIADOS
- EMBALSES
- ZONAS URBANAS, RESIDENCIALES E INDUSTRIALES
- ZONAS DE EXTRACCIÓN MINERA

**CULTIVOS:**

- CULTIVO HERBÁCEOS EN REGADÍO
- OLIVARES EN SECANO
- TIERRAS DE LABOR SECANO
- CAMPOS DE GOLF

**MATORRAL:**

- PASTIZAL - MATORRAL
- MATORRAL
- MATORRAL BOSCOZO DE FRONDOSAS

**PASTIZALES, PRADOS O PRADERAS CON ARBOLADO ADEHSADO:**

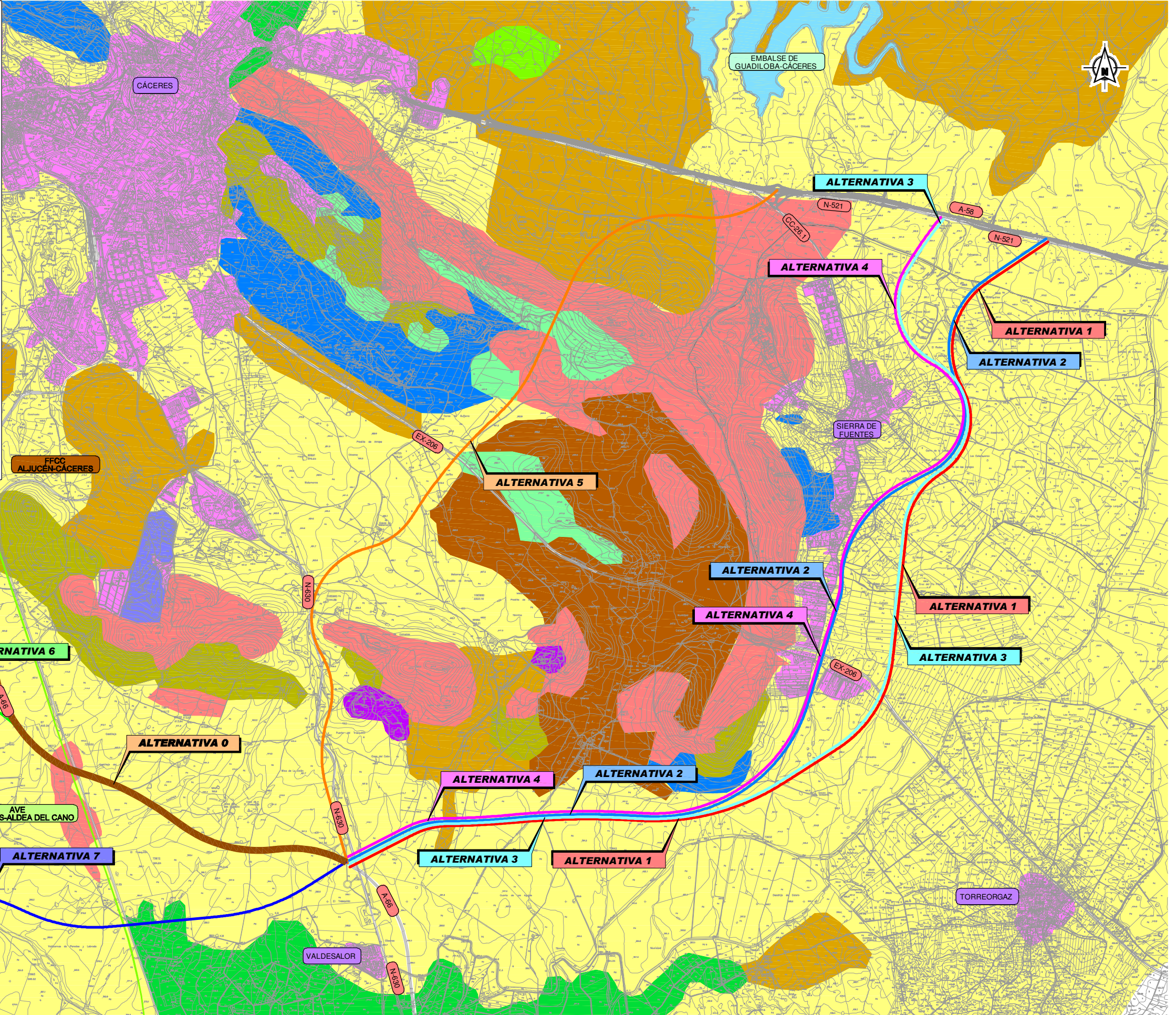
- PASTIZALES, PRADOS O PRADERAS CON ARBLADO ADEHSADO

**BOSQUE NATURAL DE FRONDOSAS:**

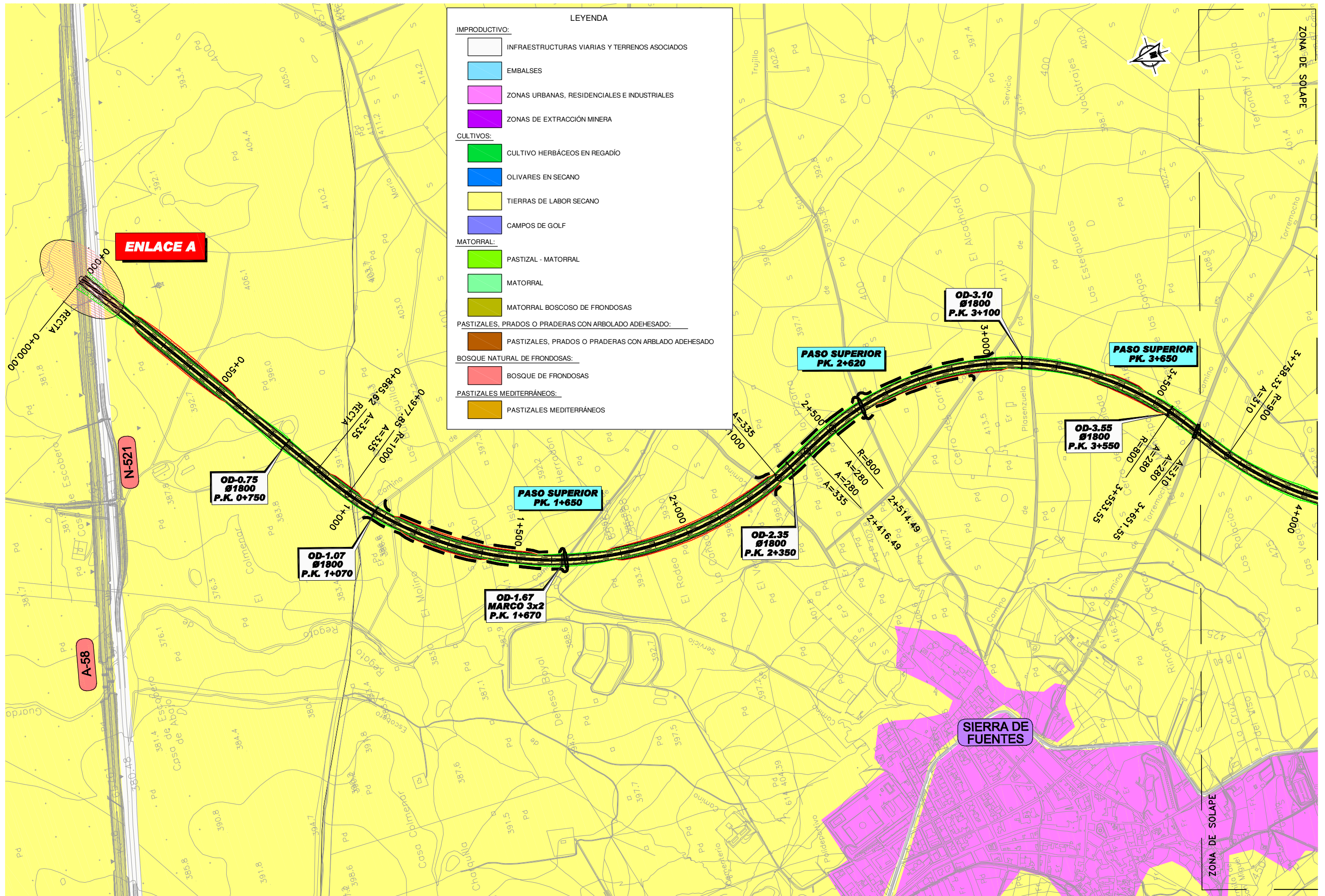
- BOSQUE DE FRONDOSAS

**PASTIZALES MEDITERRÁNEOS:**

- PASTIZALES MEDITERRÁNEOS







**LEYENDA**

**IMPRODUCTIVO:**

- INFRAESTRUCTURAS VIARIAS Y TERRENOS ASOCIADOS
- EMBALSES
- ZONAS URBANAS, RESIDENCIALES E INDUSTRIALES
- ZONAS DE EXTRACCIÓN MINERA

**CULTIVOS:**

- CULTIVO HERBÁCEOS EN REGADÍO
- OLIVARES EN SECANO
- TIERRAS DE LABOR SECANO
- CAMPOS DE GOLF

**MATORRAL:**

- PASTIZAL - MATORRAL
- MATORRAL
- MATORRAL BOSCOSSO DE FRONDOSAS

**PASTIZALES, PRADOS O PRADERAS CON ARBOLADO ADEHESADO:**

- PASTIZALES, PRADOS O PRADERAS CON ARBOLADO ADEHESADO

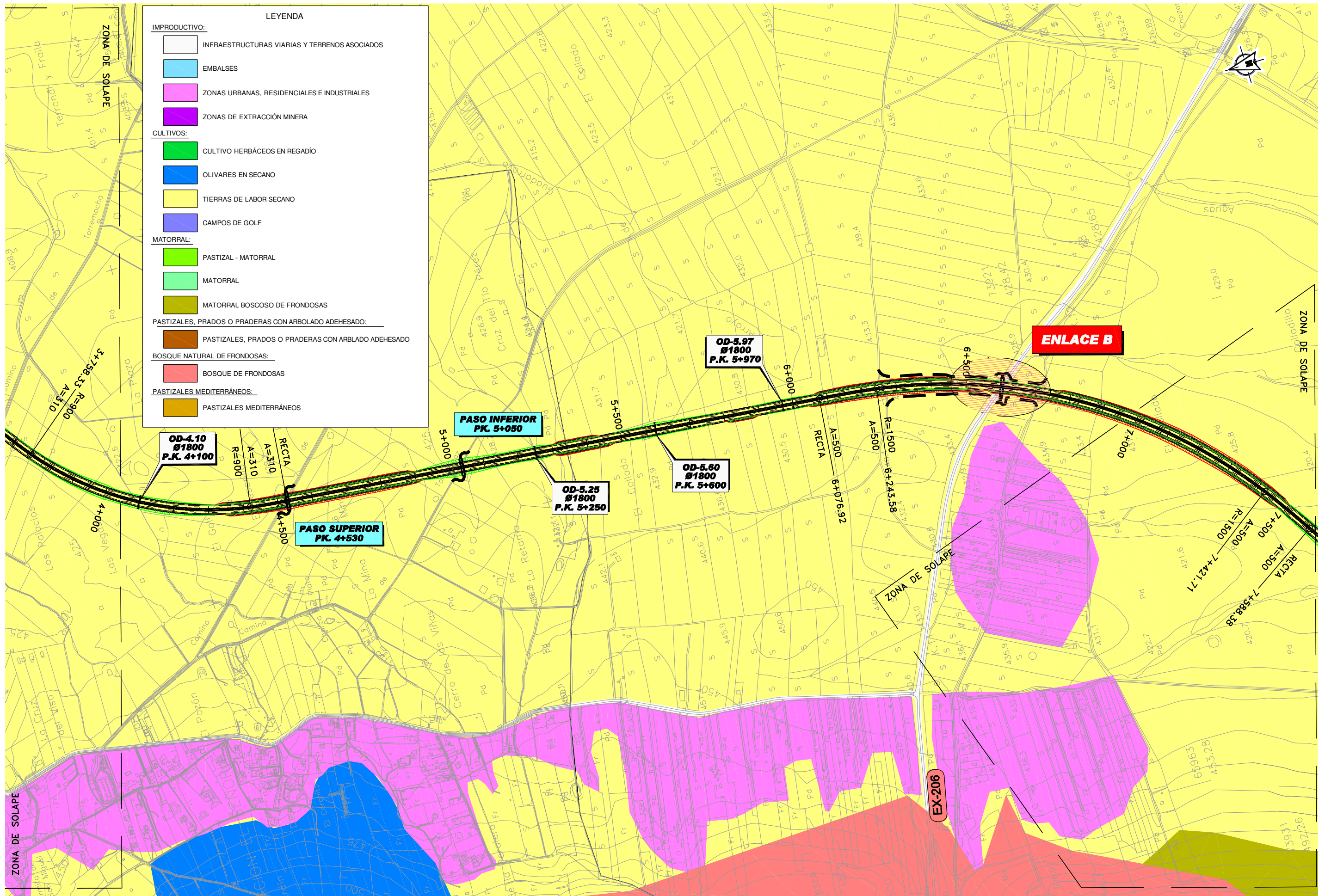
**BOSQUE NATURAL DE FRONDOSAS:**

- BOSQUE DE FRONDOSAS

**PASTIZALES MEDITERRÁNEOS:**

- PASTIZALES MEDITERRÁNEOS

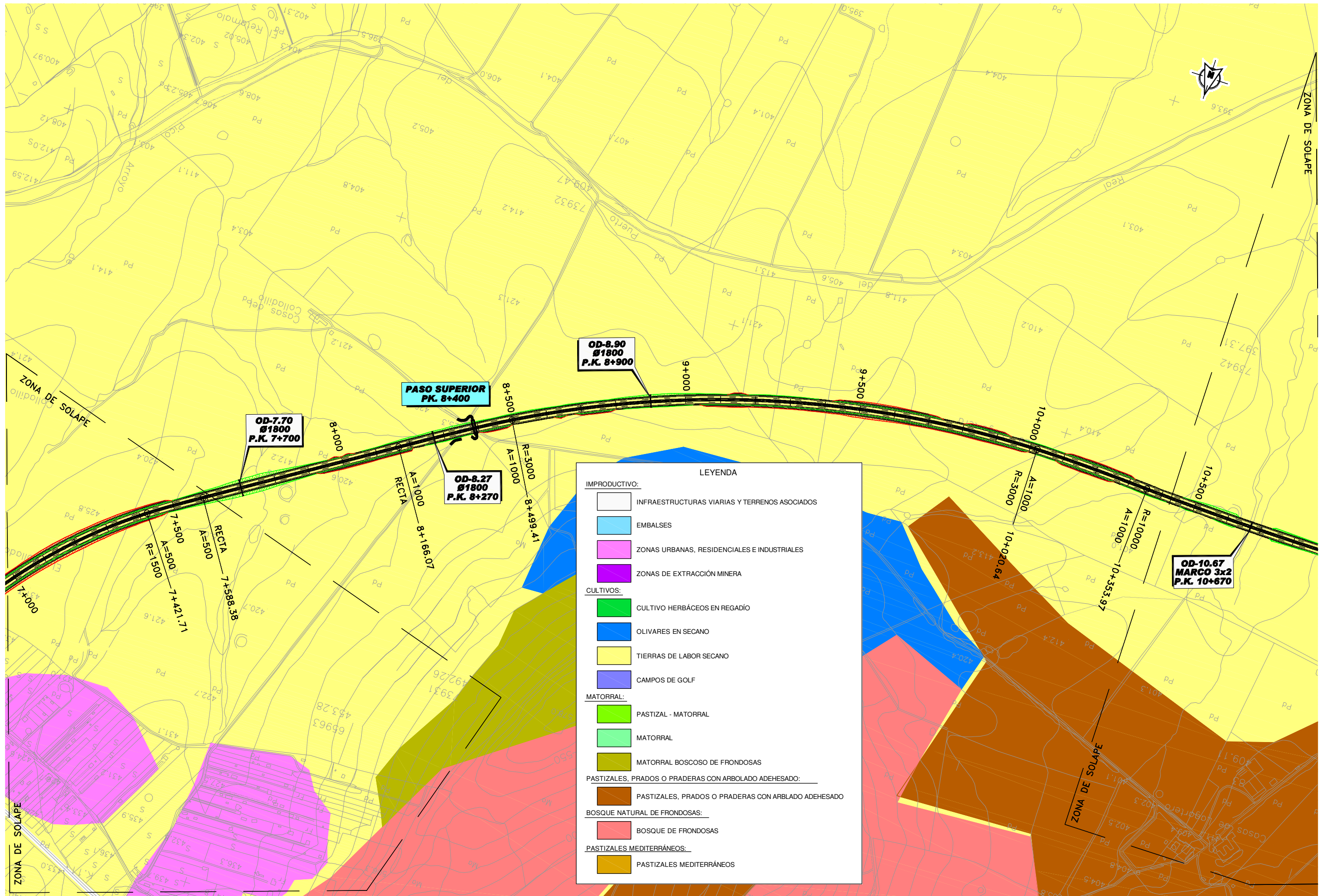




**LEYENDA**

<b>IMPRODUCTIVO:</b>	
	INFRAESTRUCTURAS VIARIAS Y TERRENOS ASOCIADOS
	EMBALSES
	ZONAS URBANAS, RESIDENCIALES E INDUSTRIALES
	ZONAS DE EXTRACCIÓN MINERA
<b>CULTIVOS:</b>	
	CULTIVO HERBÁCEOS EN REGADÍO
	OLIVARES EN SECANO
	TIERRAS DE LABOR SECANO
	CAMPOS DE GOLF
<b>MATORRAL:</b>	
	PASTIZAL - MATORRAL
	MATORRAL
	MATORRAL BOSCOSSO DE FRONDOSAS
<b>PASTIZALES, PRADOS O PRADERAS CON ARBOLADO ADEHESADO:</b>	
	PASTIZALES, PRADOS O PRADERAS CON ARBLADO ADEHESADO
<b>BOSQUE NATURAL DE FRONDOSAS:</b>	
	BOSQUE DE FRONDOSAS
<b>PASTIZALES MEDITERRÁNEOS:</b>	
	PASTIZALES MEDITERRÁNEOS





SECRETARÍA DE ESTADO DE PLANIFICACIÓN E INFRAESTRUCTURAS  
SECRETARÍA GENERAL DE INFRAESTRUCTURAS  
DIRECCIÓN GENERAL DE CARRETERAS

DEMARCAción DE CARRETERAS DEL ESTADO EN EXTREMADURA



ESTUDIO INFORMATIVO FASE B

TÍTULO DEL ESTUDIO: ALTERNATIVAS DE CONEXIÓN ENTRE LA AUTOVÍA TRUJILLO-CÁCERES (A-58) Y LA AUTOVÍA DE LA PLATA (A-66) EN EL ENTORNO DE CÁCERES

CLAVE: E11-CC-13

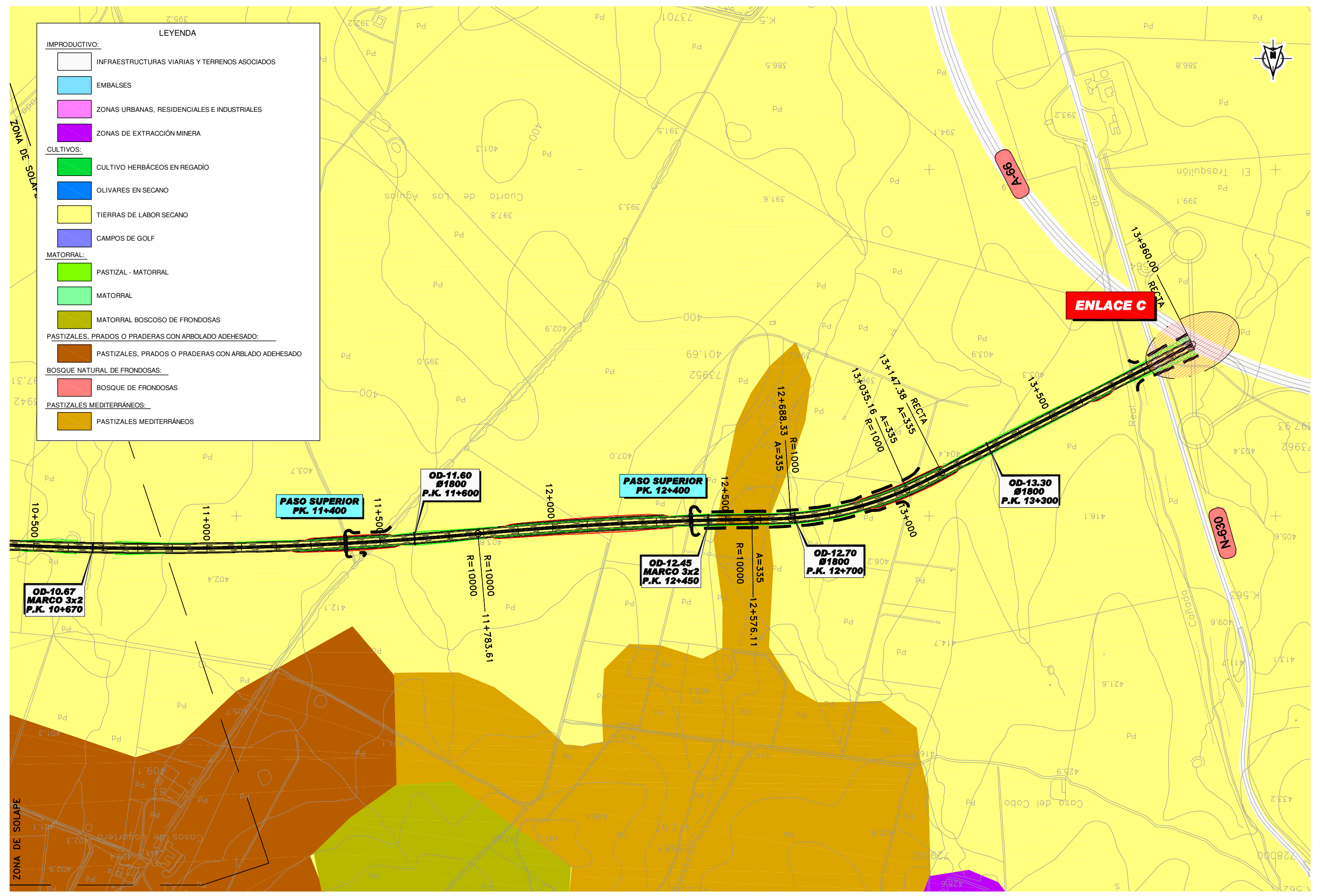
FECHA: JUNIO 2010

ESCALA: 1:5.000  
0 375 750m  
ORIGINAL-A1 GRÁFICA

DESIGNACIÓN: VEGETACION.FORMACIONES VEGETALES ALTERNATIVA 1

ANEJO: ESTUDIO DE IMPACTO AMBIENTAL  
Nº DE FIGURA: 3 de 4  
Nº PÁGINA:





**LEYENDA**

**IMPRODUCTIVO:**

- INFRAESTRUCTURAS VIARIAS Y TERRENOS ASOCIADOS
- EMBALSES
- ZONAS URBANAS, RESIDENCIALES E INDUSTRIALES
- ZONAS DE EXTRACCIÓN MINERA

**CULTIVOS:**

- CULTIVO HERBÁCEOS EN REGADÍO
- OLIVARES EN SECANO
- TIERRAS DE LABOR SECANO
- CAMPOS DE GOLF

**MATORRAL:**

- PASTIZAL - MATORRAL
- MATORRAL
- MATORRAL BOSCOZO DE FRONDOSAS

**PASTIZALES, PRADOS O PRADERAS CON ARBOLADO ADEHESADO:**

- PASTIZALES, PRADOS O PRADERAS CON ARBLADO ADEHESADO

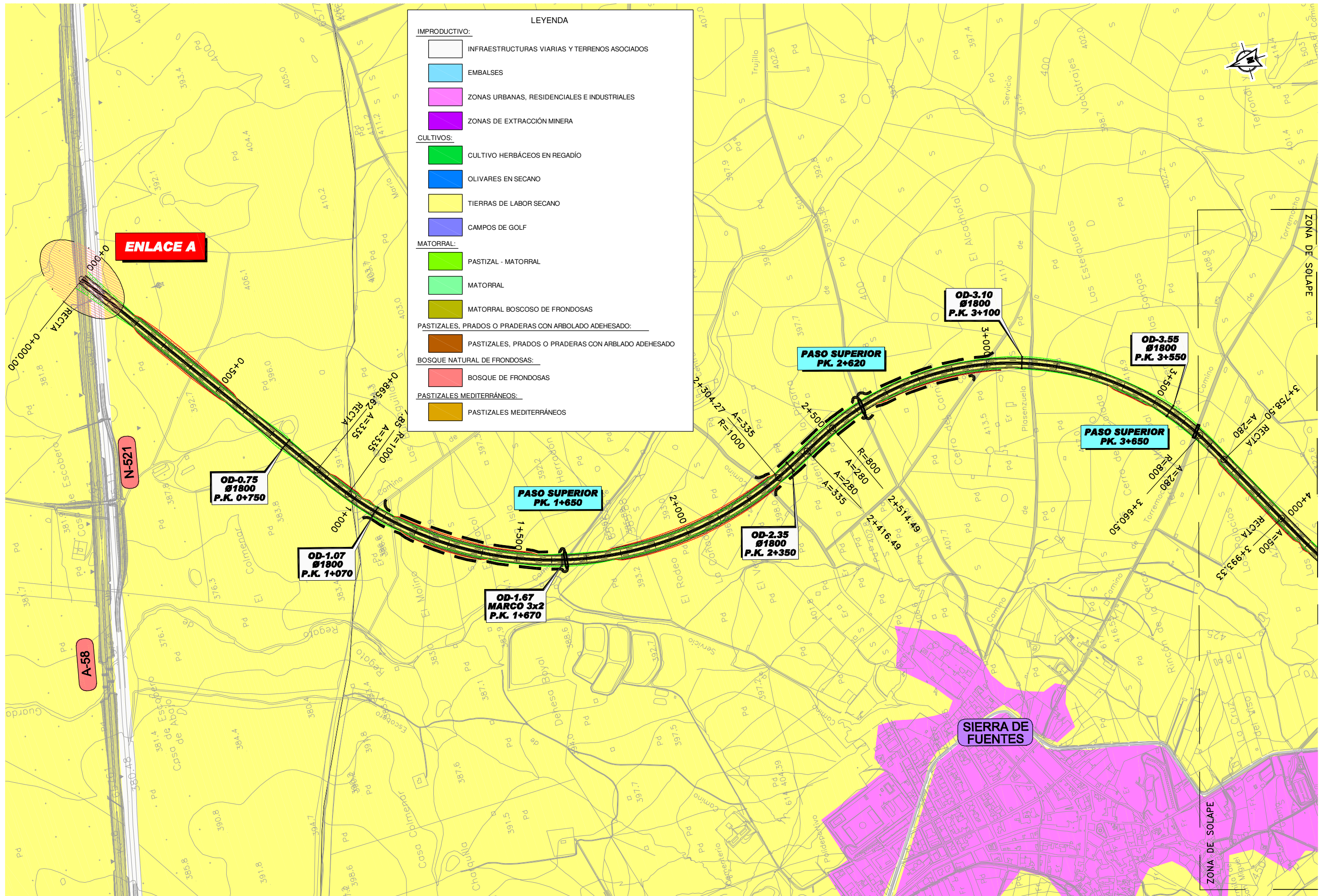
**BOSQUE NATURAL DE FRONDOSAS:**

- BOSQUE DE FRONDOSAS

**PASTIZALES MEDITERRÁNEOS:**

- PASTIZALES MEDITERRÁNEOS

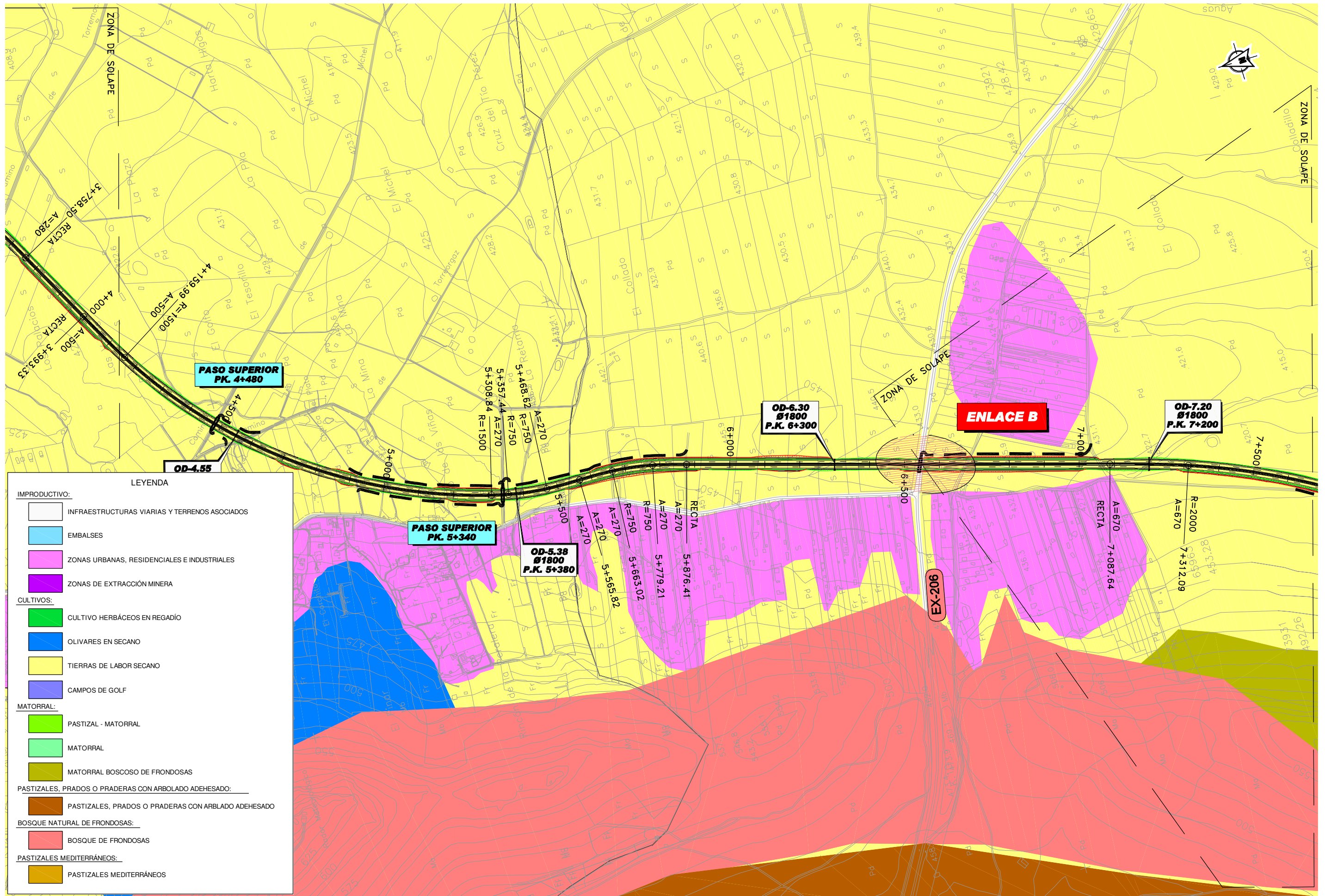




**LEYENDA**

<b>IMPRODUCTIVO:</b>	
	INFRAESTRUCTURAS VIARIAS Y TERRENOS ASOCIADOS
	EMBALSES
	ZONAS URBANAS, RESIDENCIALES E INDUSTRIALES
	ZONAS DE EXTRACCIÓN MINERA
<b>CULTIVOS:</b>	
	CULTIVO HERBÁCEOS EN REGADÍO
	OLIVARES EN SECANO
	TIERRAS DE LABOR SECANO
	CAMPOS DE GOLF
<b>MATORRAL:</b>	
	PASTIZAL - MATORRAL
	MATORRAL
	MATORRAL BOSCOSSO DE FRONDOSAS
<b>PASTIZALES, PRADOS O PRADERAS CON ARBOLADO ADEHESADO:</b>	
	PASTIZALES, PRADOS O PRADERAS CON ARBOLADO ADEHESADO
<b>BOSQUE NATURAL DE FRONDOSAS:</b>	
	BOSQUE DE FRONDOSAS
<b>PASTIZALES MEDITERRÁNEOS:</b>	
	PASTIZALES MEDITERRÁNEOS





**LEYENDA**

**IMPRODUCTIVO:**

- INFRAESTRUCTURAS VIARIAS Y TERRENOS ASOCIADOS
- EMBALSES
- ZONAS URBANAS, RESIDENCIALES E INDUSTRIALES
- ZONAS DE EXTRACCIÓN MINERA

**CULTIVOS:**

- CULTIVO HERBÁCEOS EN REGADÍO
- OLIVARES EN SECANO
- TIERRAS DE LABOR SECANO
- CAMPOS DE GOLF

**MATORRAL:**

- PASTIZAL - MATORRAL
- MATORRAL
- MATORRAL BOSCOSSO DE FRONDOSAS

**PASTIZALES, PRADOS O PRADERAS CON ARBOLADO ADEHESADO:**

- PASTIZALES, PRADOS O PRADERAS CON ARBOLADO ADEHESADO

**BOSQUE NATURAL DE FRONDOSAS:**

- BOSQUE DE FRONDOSAS

**PASTIZALES MEDITERRÁNEOS:**

- PASTIZALES MEDITERRÁNEOS



**LEYENDA**

**IMPRODUCTIVO:**

- INFRAESTRUCTURAS VIARIAS Y TERRENOS ASOCIADOS
- EMBALSES
- ZONAS URBANAS, RESIDENCIALES E INDUSTRIALES
- ZONAS DE EXTRACCIÓN MINERA

**CULTIVOS:**

- CULTIVO HERBÁCEOS EN REGADÍO
- OLIVARES EN SECANO
- TIERRAS DE LABOR SECANO
- CAMPOS DE GOLF

**MATORRAL:**

- PASTIZAL - MATORRAL
- MATORRAL
- MATORRAL BOSCOCO DE FRONDOSAS

**PASTIZALES, PRADOS O PRADERAS CON ARBOLADO ADEHESADO:**

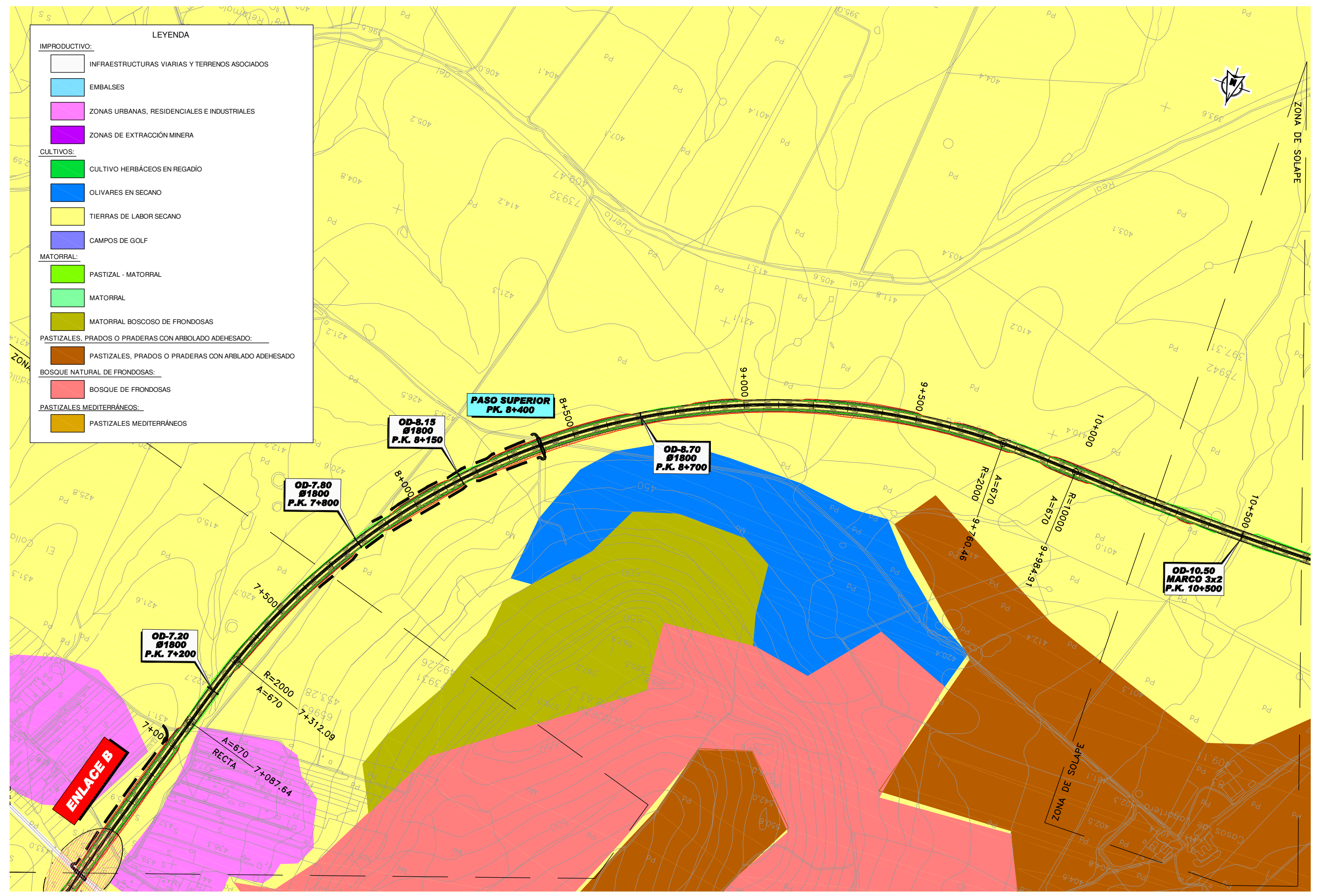
- PASTIZALES, PRADOS O PRADERAS CON ARBOLADO ADEHESADO

**BOSQUE NATURAL DE FRONDOSAS:**

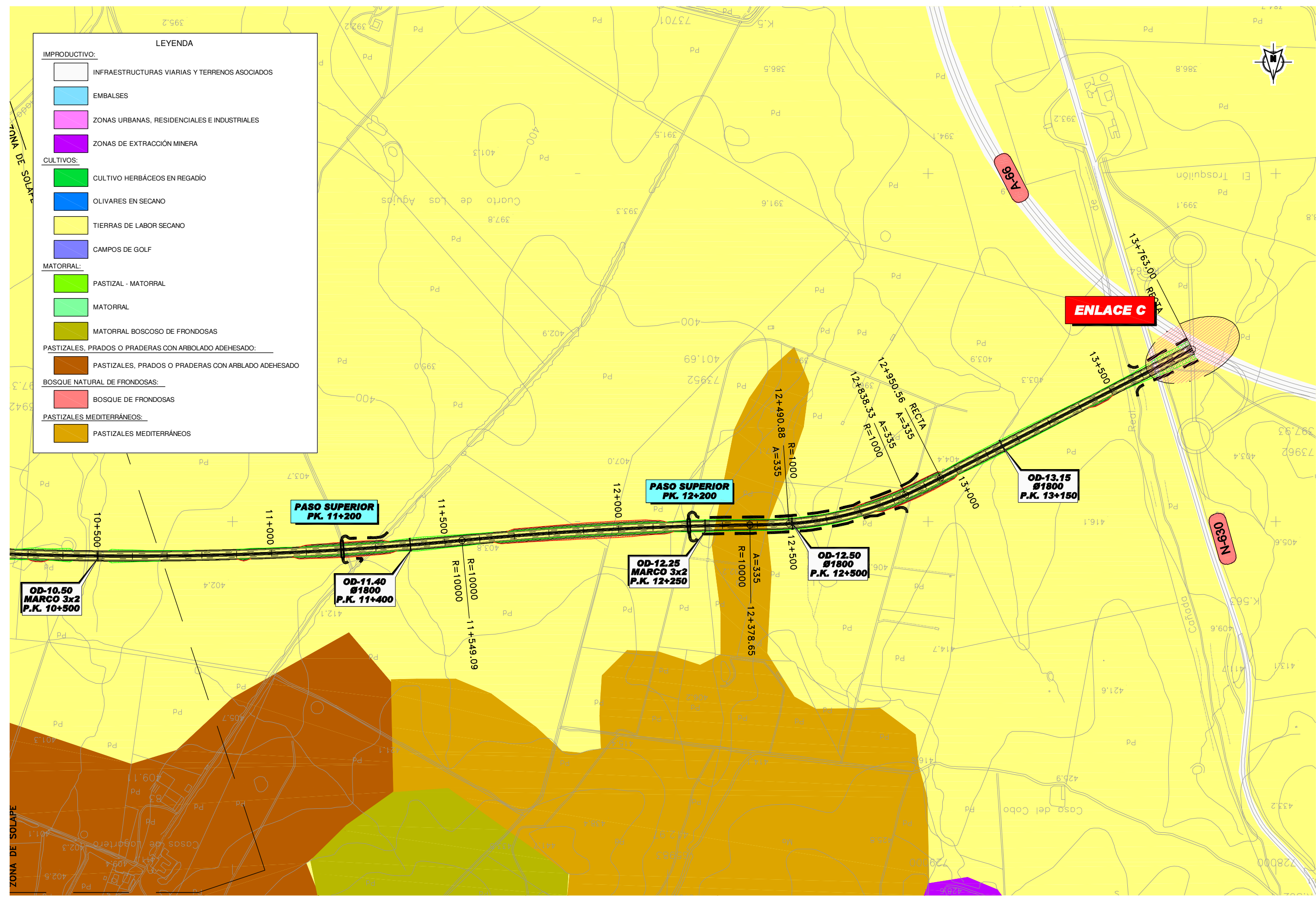
- BOSQUE DE FRONDOSAS

**PASTIZALES MEDITERRÁNEOS:**

- PASTIZALES MEDITERRÁNEOS







**LEYENDA**

**IMPRODUCTIVO:**

- INFRAESTRUCTURAS VIARIAS Y TERRENOS ASOCIADOS
- EMBALSES
- ZONAS URBANAS, RESIDENCIALES E INDUSTRIALES
- ZONAS DE EXTRACCIÓN MINERA

**CULTIVOS:**

- CULTIVO HERBÁCEOS EN REGADÍO
- OLIVARES EN SECANO
- TIERRAS DE LABOR SECANO
- CAMPOS DE GOLF

**MATORRAL:**

- PASTIZAL - MATORRAL
- MATORRAL
- MATORRAL BOSCOZO DE FRONDOSAS

**PASTIZALES, PRADOS O PRADERAS CON ARBOLADO ADEHESADO:**

- PASTIZALES, PRADOS O PRADERAS CON ARBLADO ADEHESADO

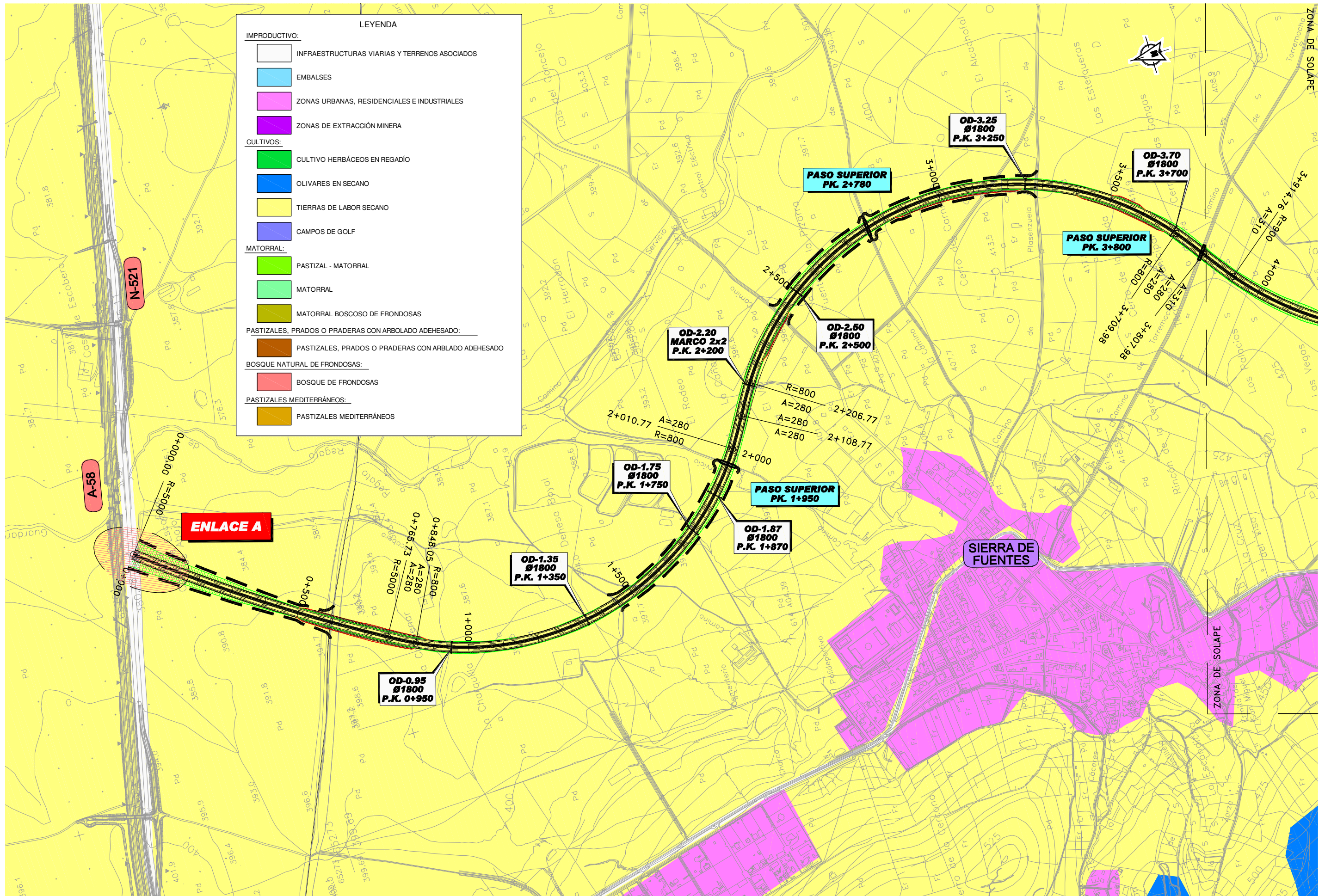
**BOSQUE NATURAL DE FRONDOSAS:**

- BOSQUE DE FRONDOSAS

**PASTIZALES MEDITERRÁNEOS:**

- PASTIZALES MEDITERRÁNEOS

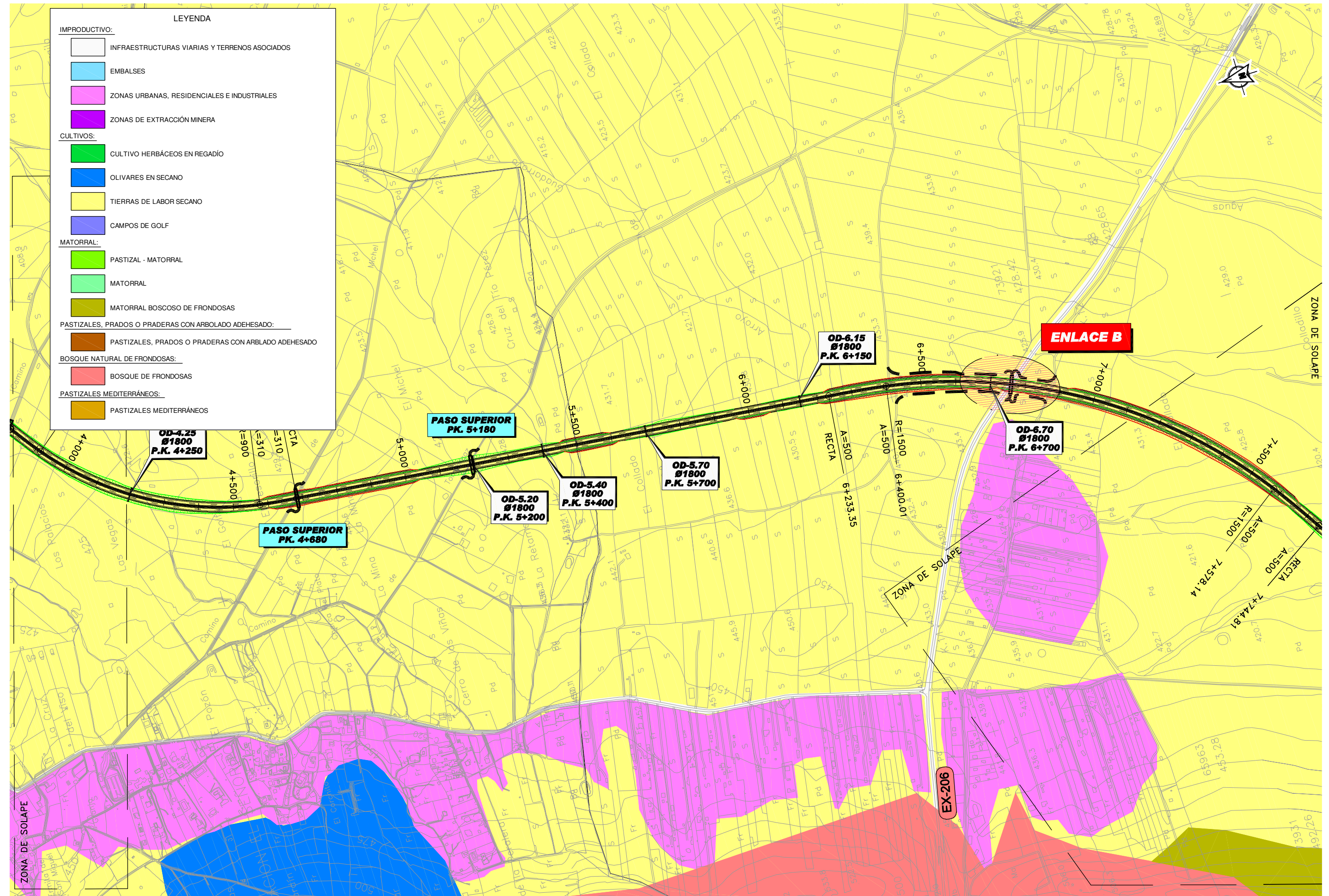




**LEYENDA**

<b>IMPRODUCTIVO:</b>	
	INFRAESTRUCTURAS VIARIAS Y TERRENOS ASOCIADOS
	EMBALSES
	ZONAS URBANAS, RESIDENCIALES E INDUSTRIALES
	ZONAS DE EXTRACCIÓN MINERA
<b>CULTIVOS:</b>	
	CULTIVO HERBÁCEOS EN REGADÍO
	OLIVARES EN SECANO
	TIERRAS DE LABOR SECANO
	CAMPOS DE GOLF
<b>MATORRAL:</b>	
	PASTIZAL - MATORRAL
	MATORRAL
	MATORRAL BOSCOCO DE FRONDOSAS
<b>PASTIZALES, PRADOS O PRADERAS CON ARBOLADO ADEHSADO:</b>	
	PASTIZALES, PRADOS O PRADERAS CON ARBOLADO ADEHSADO
<b>BOSQUE NATURAL DE FRONDOSAS:</b>	
	BOSQUE DE FRONDOSAS
<b>PASTIZALES MEDITERRÁNEOS:</b>	
	PASTIZALES MEDITERRÁNEOS





**LEYENDA**

**IMPRODUCTIVO:**

- INFRAESTRUCTURAS VIARIAS Y TERRENOS ASOCIADOS
- EMBALSES
- ZONAS URBANAS, RESIDENCIALES E INDUSTRIALES
- ZONAS DE EXTRACCIÓN MINERA

**CULTIVOS:**

- CULTIVO HERBÁCEOS EN REGADÍO
- OLIVARES EN SECANO
- TIERRAS DE LABOR SECANO
- CAMPOS DE GOLF

**MATORRAL:**

- PASTIZAL - MATORRAL
- MATORRAL
- MATORRAL BOSCOSSO DE FRONDOSAS

**PASTIZALES, PRADOS O PRADERAS CON ARBOLADO ADEHESADO:**

- PASTIZALES, PRADOS O PRADERAS CON ARBOLADO ADEHESADO

**BOSQUE NATURAL DE FRONDOSAS:**

- BOSQUE DE FRONDOSAS

**PASTIZALES MEDITERRÁNEOS:**

- PASTIZALES MEDITERRÁNEOS



SECRETARÍA DE ESTADO DE  
PLANIFICACIÓN E INFRAESTRUCTURAS  
SECRETARÍA GENERAL DE INFRAESTRUCTURAS  
DIRECCIÓN GENERAL DE CARRETERAS

DEMARCACION DE CARRETERAS  
DEL ESTADO EN EXTREMADURA



ESTUDIO  
INFORMATIVO  
FASE B

TÍTULO DEL ESTUDIO:  
ALTERNATIVAS DE CONEXIÓN ENTRE LA AUTOVÍA  
TRUJILLO-CÁCERES (A-58) Y LA AUTOVÍA DE LA PLATA (A-66)  
EN EL ENTORNO DE CÁCERES

CLAVE:  
E11-CC-13

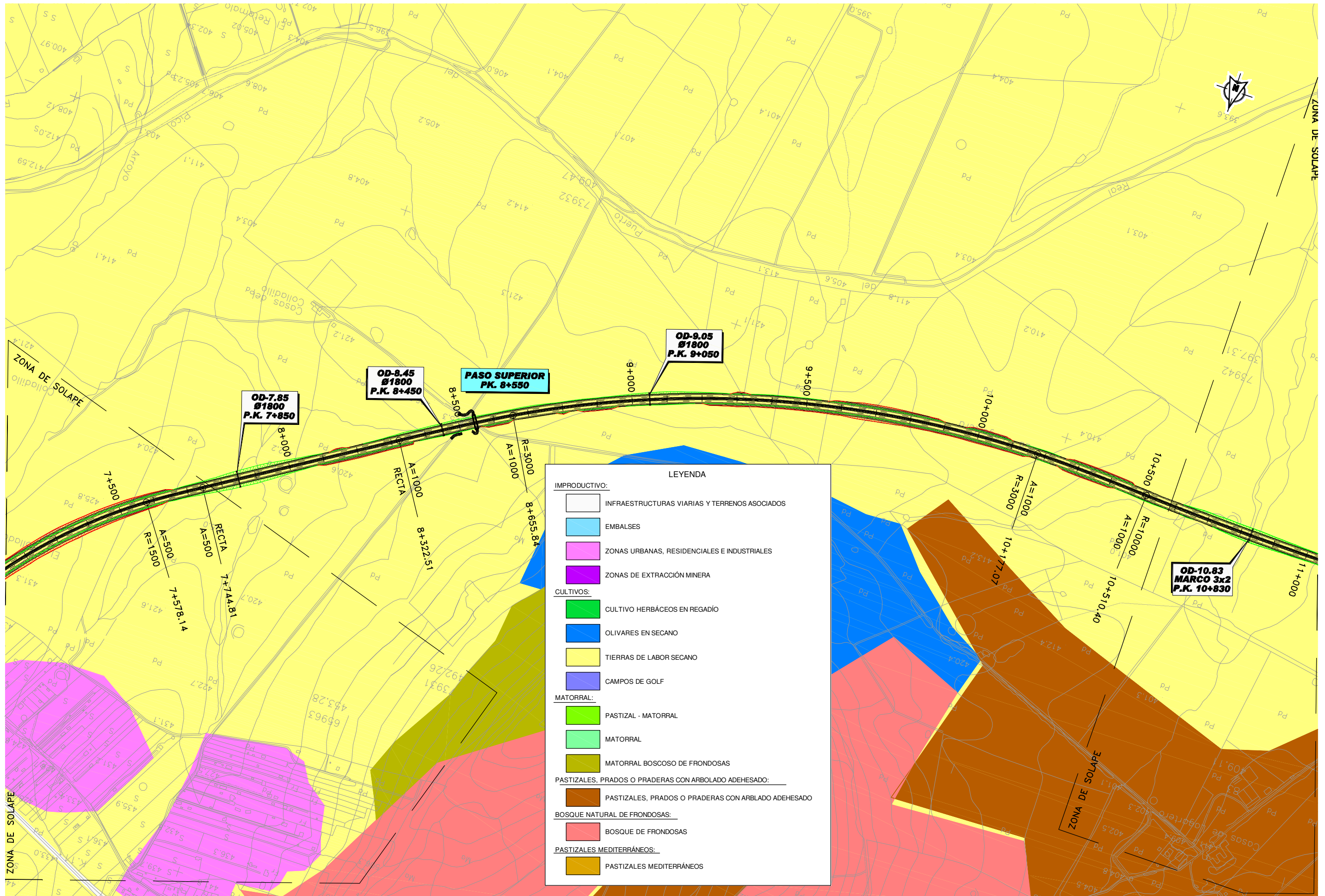
FECHA:  
JUNIO  
2010

ESCALA:  
1:5.000  
0 375 750m  
ORIGINAL-A1 GRÁFICA

DESIGNACIÓN:  
VEGETACION. FORMACIONES VEGETALES  
ALTERNATIVA 3

ANEJO: ESTUDIO DE IMPACTO AMBIENTAL  
Nº DE FIGURA: 2 de 4  
Nº PÁGINA:





**LEYENDA**

**IMPRODUCTIVO:**

- INFRAESTRUCTURAS VIARIAS Y TERRENOS ASOCIADOS
- EMBALSES
- ZONAS URBANAS, RESIDENCIALES E INDUSTRIALES
- ZONAS DE EXTRACCIÓN MINERA

**CULTIVOS:**

- CULTIVO HERBÁCEOS EN REGADÍO
- OLIVARES EN SECANO
- TIERRAS DE LABOR SECANO
- CAMPOS DE GOLF

**MATORRAL:**

- PASTIZAL - MATORRAL
- MATORRAL
- MATORRAL BOSCOSSO DE FRONDOSAS

**PASTIZALES, PRADOS O PRADERAS CON ARBOLADO ADEHESADO:**

- PASTIZALES, PRADOS O PRADERAS CON ARBOLADO ADEHESADO

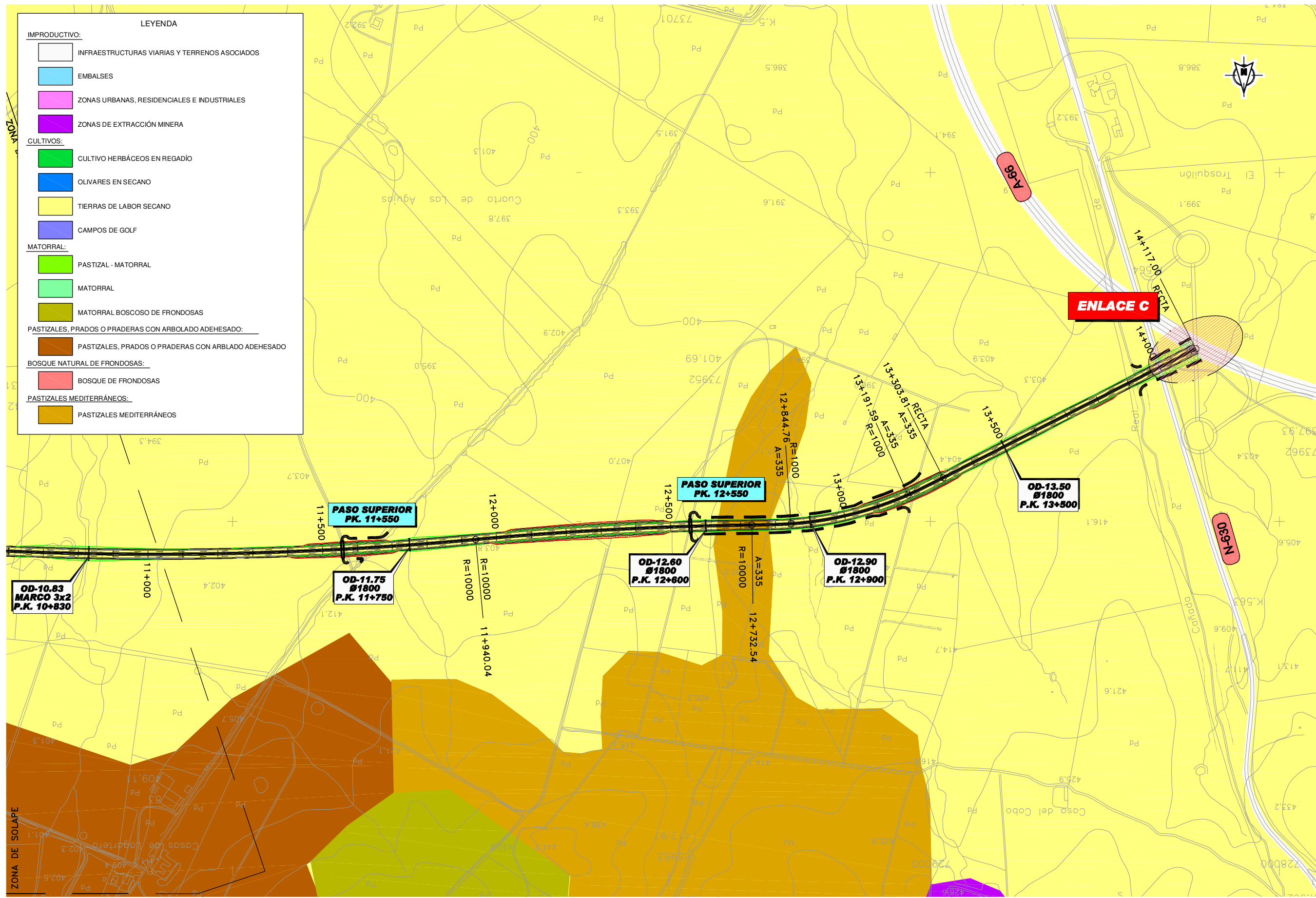
**BOSQUE NATURAL DE FRONDOSAS:**

- BOSQUE DE FRONDOSAS

**PASTIZALES MEDITERRÁNEOS:**

- PASTIZALES MEDITERRÁNEOS





**LEYENDA**

**IMPRODUCTIVO:**

- INFRAESTRUCTURAS VIARIAS Y TERRENOS ASOCIADOS
- EMBALSES
- ZONAS URBANAS, RESIDENCIALES E INDUSTRIALES
- ZONAS DE EXTRACCIÓN MINERA

**CULTIVOS:**

- CULTIVO HERBÁCEOS EN REGADÍO
- OLIVARES EN SECANO
- TIERRAS DE LABOR SECANO
- CAMPOS DE GOLF

**MATORRAL:**

- PASTIZAL - MATORRAL
- MATORRAL
- MATORRAL BOSCOZO DE FRONDOSAS

**PASTIZALES, PRADOS O PRADERAS CON ARBOLADO ADEHESADO:**

- PASTIZALES, PRADOS O PRADERAS CON ARBOLADO ADEHESADO

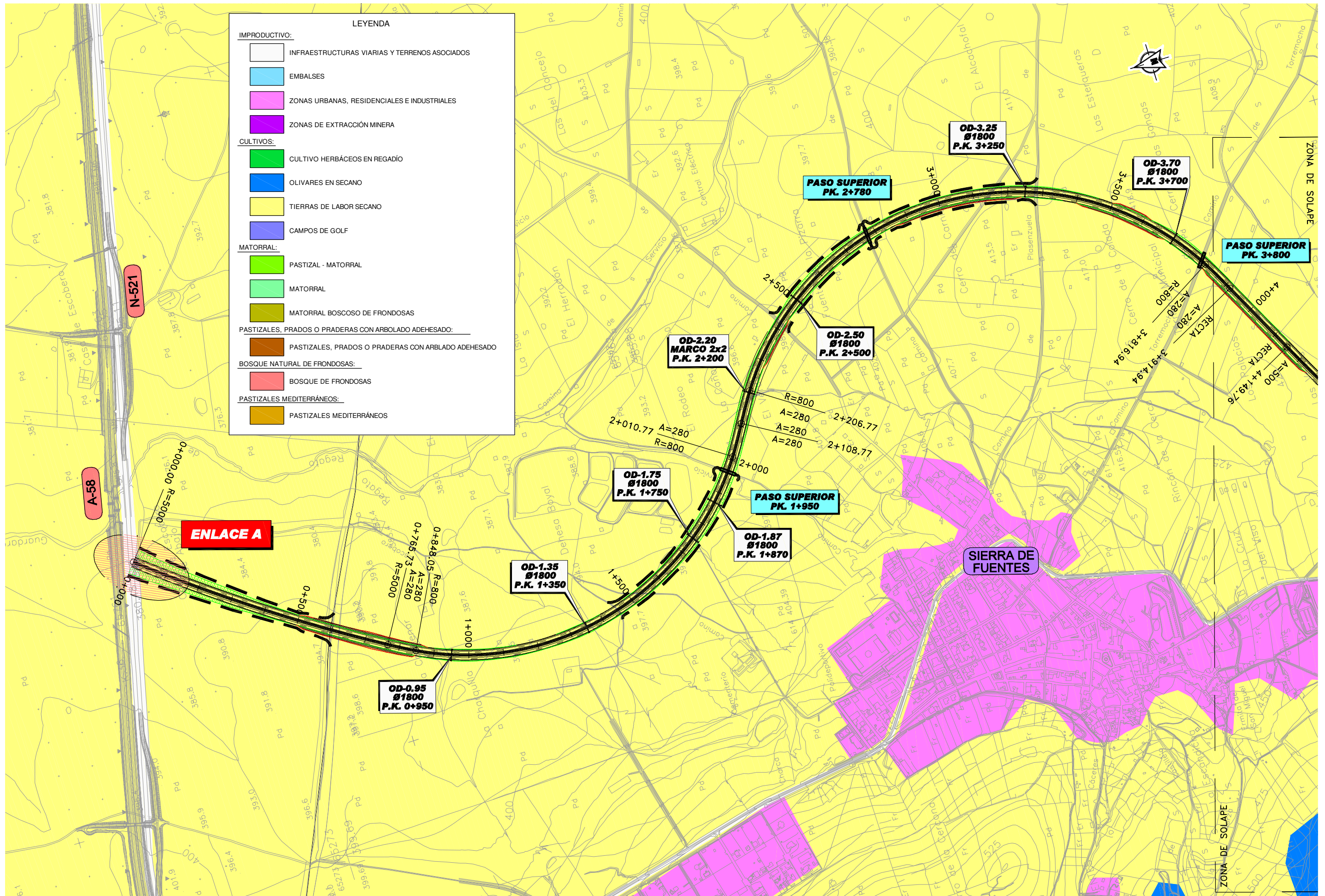
**BOSQUE NATURAL DE FRONDOSAS:**

- BOSQUE DE FRONDOSAS

**PASTIZALES MEDITERRÁNEOS:**

- PASTIZALES MEDITERRÁNEOS





**LEYENDA**

**IMPRODUCTIVO:**

- INFRAESTRUCTURAS VIARIAS Y TERRENOS ASOCIADOS
- EMBALSES
- ZONAS URBANAS, RESIDENCIALES E INDUSTRIALES
- ZONAS DE EXTRACCIÓN MINERA

**CULTIVOS:**

- CULTIVO HERBÁCEOS EN REGADÍO
- OLIVARES EN SECANO
- TIERRAS DE LABOR SECANO
- CAMPOS DE GOLF

**MATORRAL:**

- PASTIZAL - MATORRAL
- MATORRAL
- MATORRAL BOSCO DE FRONDOSAS

**PASTIZALES, PRADOS O PRADERAS CON ARBOLADO ADEHESADO:**

- PASTIZALES, PRADOS O PRADERAS CON ARBOLADO ADEHESADO

**BOSQUE NATURAL DE FRONDOSAS:**

- BOSQUE DE FRONDOSAS

**PASTIZALES MEDITERRÁNEOS:**

- PASTIZALES MEDITERRÁNEOS



SECRETARÍA DE ESTADO DE PLANIFICACIÓN E INFRAESTRUCTURAS  
SECRETARÍA GENERAL DE INFRAESTRUCTURAS  
DIRECCIÓN GENERAL DE CARRETERAS

**DEMARCACION DE CARRETERAS DEL ESTADO EN EXTREMADURA**

CONSULTOR:  
**ineco etm**  
INGENIERÍA

ESTUDIO INFORMATIVO FASE B

TÍTULO DEL ESTUDIO:  
ALTERNATIVAS DE CONEXIÓN ENTRE LA AUTOVÍA TRUJILLO-CÁCERES (A-58) Y LA AUTOVÍA DE LA PLATA (A-66) EN EL ENTORNO DE CÁCERES

CLAVE:  
E11-CC-13

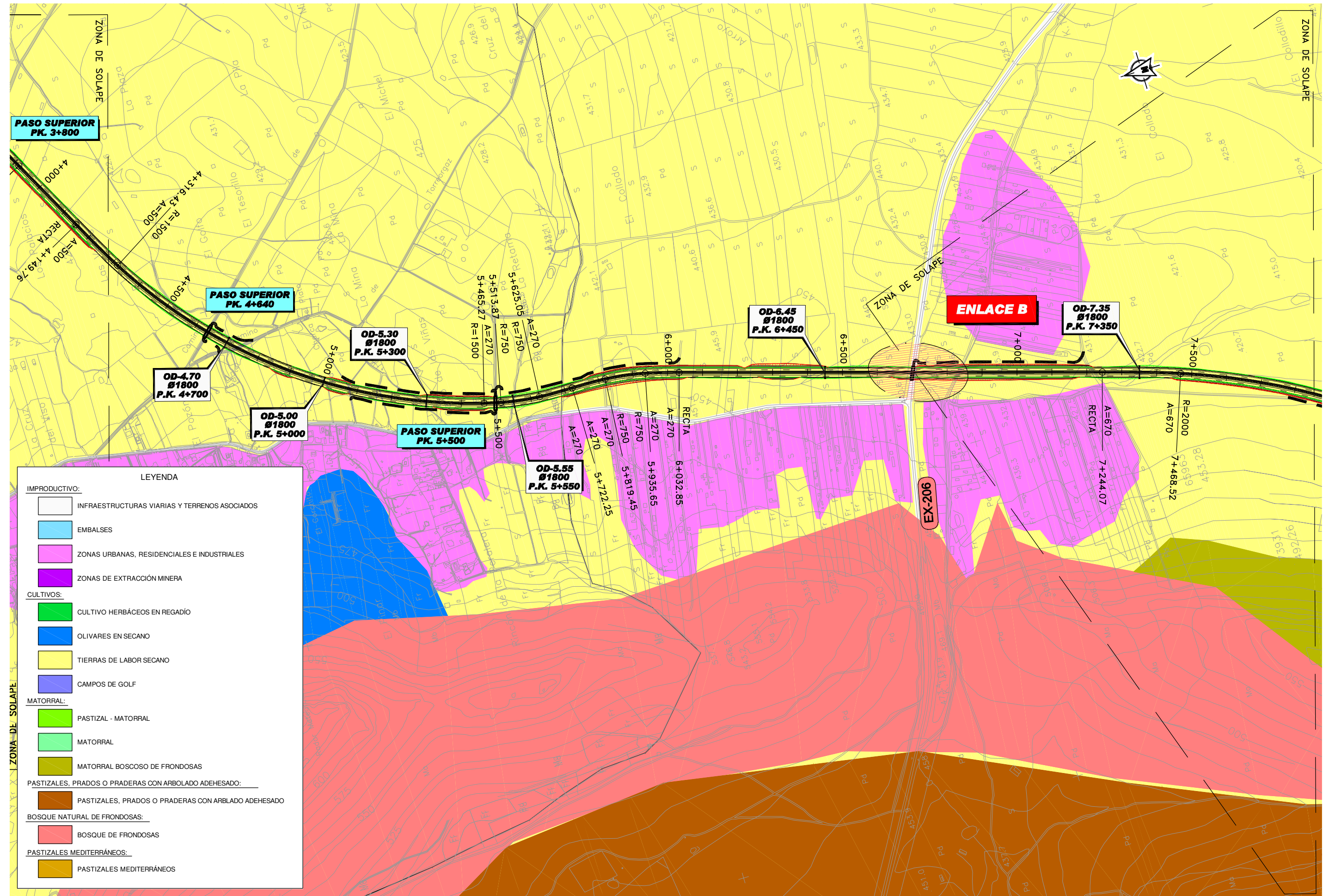
FECHA:  
JUNIO 2010

ESCALA:  
1:5.000  
0 375 750m  
ORIGINAL-A1 GRÁFICA

DESIGNACIÓN:  
VEGETACION. FORMACIONES VEGETALES ALTERNATIVA 4

ANEJO: ESTUDIO DE IMPACTO AMBIENTAL  
Nº DE FIGURA: 1 de 4  
Nº PÁGINA:





**LEYENDA**

**IMPRODUCTIVO:**

- INFRAESTRUCTURAS VIARIAS Y TERRENOS ASOCIADOS
- EMBALSES
- ZONAS URBANAS, RESIDENCIALES E INDUSTRIALES
- ZONAS DE EXTRACCIÓN MINERA

**CULTIVOS:**

- CULTIVO HERBÁCEOS EN REGADÍO
- OLIVARES EN SECANO
- TIERRAS DE LABOR SECANO
- CAMPOS DE GOLF

**MATORRAL:**

- PASTIZAL - MATORRAL
- MATORRAL
- MATORRAL BOSCOSSO DE FRONDOSAS

**PASTIZALES, PRADOS O PRADERAS CON ARBOLADO ADEHESADO:**

- PASTIZALES, PRADOS O PRADERAS CON ARBOLADO ADEHESADO

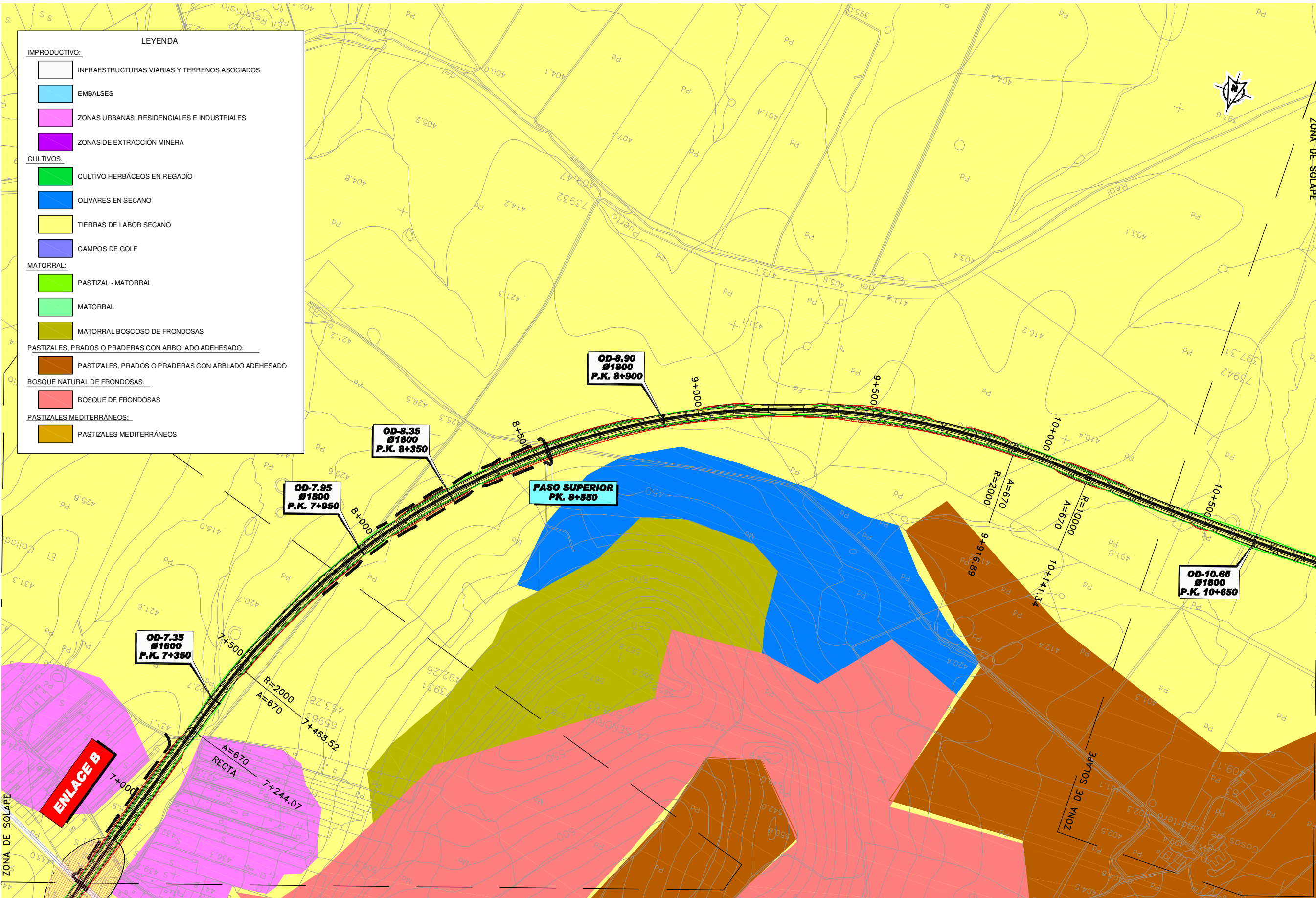
**BOSQUE NATURAL DE FRONDOSAS:**

- BOSQUE DE FRONDOSAS

**PASTIZALES MEDITERRÁNEOS:**

- PASTIZALES MEDITERRÁNEOS





**LEYENDA**

**IMPRODUCTIVO:**

- INFRAESTRUCTURAS VIARIAS Y TERRENOS ASOCIADOS
- EMBALSES
- ZONAS URBANAS, RESIDENCIALES E INDUSTRIALES
- ZONAS DE EXTRACCIÓN MINERA

**CULTIVOS:**

- CULTIVO HERBÁCEOS EN REGADÍO
- OLIVARES EN SECANO
- TIERRAS DE LABOR SECANO
- CAMPOS DE GOLF

**MATORRAL:**

- PASTIZAL - MATORRAL
- MATORRAL
- MATORRAL BOSCO DE FRONDOSAS

**PASTIZALES, PRADOS O PRADERAS CON ARBOLADO ADEHESADO:**

- PASTIZALES, PRADOS O PRADERAS CON ARBOLADO ADEHESADO

**BOSQUE NATURAL DE FRONDOSAS:**

- BOSQUE DE FRONDOSAS

**PASTIZALES MEDITERRÁNEOS:**

- PASTIZALES MEDITERRÁNEOS



SECRETARÍA DE ESTADO DE PLANIFICACIÓN E INFRAESTRUCTURAS  
SECRETARÍA GENERAL DE INFRAESTRUCTURAS  
DIRECCIÓN GENERAL DE CARRETERAS

DEMARCACION DE CARRETERAS DEL ESTADO EN EXTREMADURA



ESTUDIO INFORMATIVO FASE B

TÍTULO DEL ESTUDIO:  
ALTERNATIVAS DE CONEXIÓN ENTRE LA AUTOVÍA TRUJILLO-CÁCERES (A-58) Y LA AUTOVÍA DE LA PLATA (A-66) EN EL ENTORNO DE CÁCERES

CLAVE:  
EH-CC-13

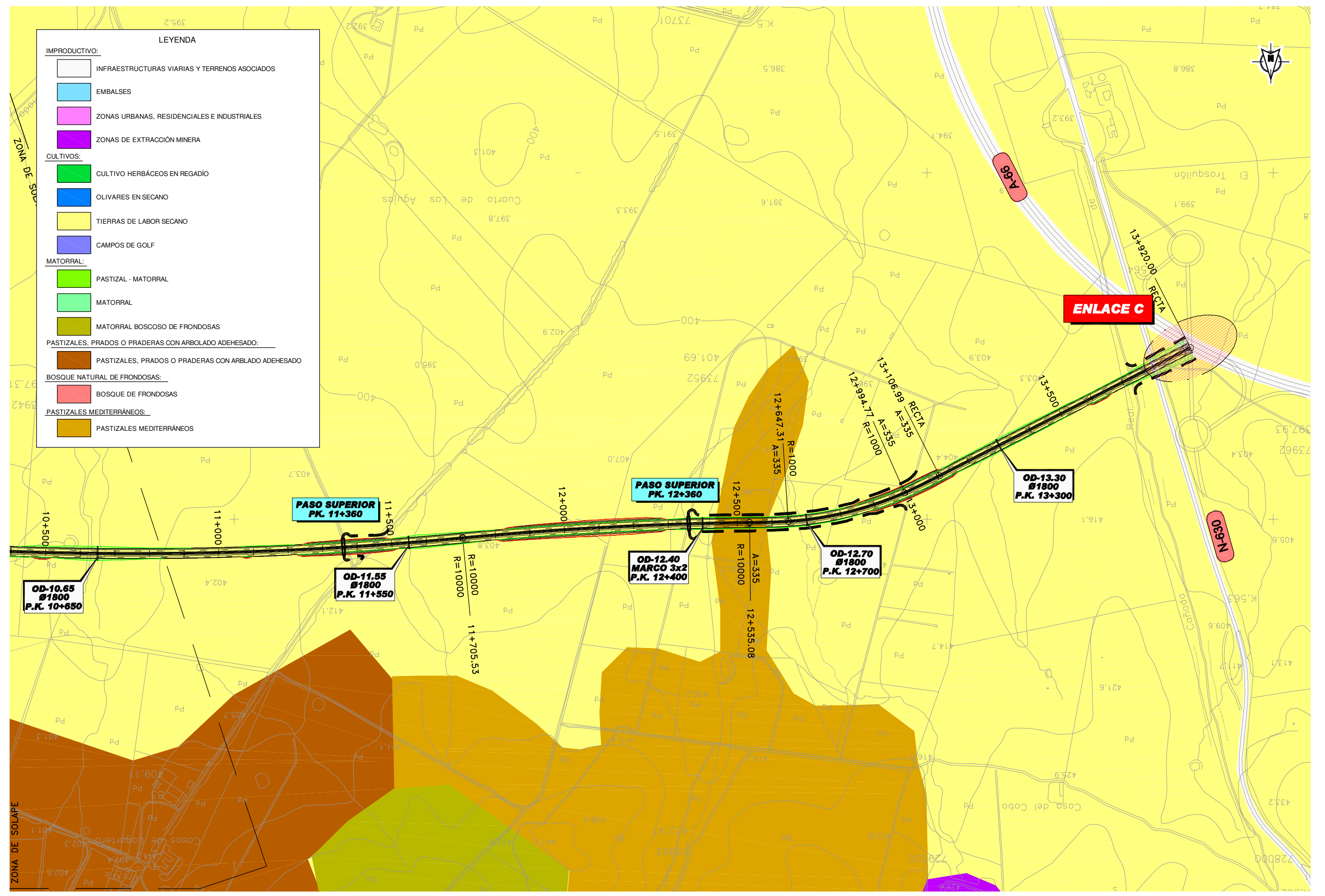
FECHA:  
JUNIO 2010

ESCALA:  
1:5.000  
ORIGINAL-A1 GRÁFICA

DESIGNACIÓN:  
VEGETACION. FORMACIONES VEGETALES ALTERNATIVA 4

ANEJO:  
ESTUDIO DE IMPACTO AMBIENTAL  
Nº DE FIGURA:  
3 de 4  
Nº PÁGINA:





**LEYENDA**

**IMPRODUCTIVO:**

- INFRAESTRUCTURAS VIARIAS Y TERRENOS ASOCIADOS
- EMBALSES
- ZONAS URBANAS, RESIDENCIALES E INDUSTRIALES
- ZONAS DE EXTRACCIÓN MINERA

**CULTIVOS:**

- CULTIVO HERBÁCEOS EN REGADÍO
- OLIVARES EN SECANO
- TIERRAS DE LABOR SECANO
- CAMPOS DE GOLF

**MATORRAL:**

- PASTIZAL - MATORRAL
- MATORRAL
- MATORRAL BOSCOZO DE FRONDOSAS

**PASTIZALES, PRADOS O PRADERAS CON ARBOLADO ADEHSADO:**

- PASTIZALES, PRADOS O PRADERAS CON ARBOLADO ADEHSADO

**BOSQUE NATURAL DE FRONDOSAS:**

- BOSQUE DE FRONDOSAS

**PASTIZALES MEDITERRÁNEOS:**

- PASTIZALES MEDITERRÁNEOS



SECRETARÍA DE ESTADO DE PLANIFICACIÓN E INFRAESTRUCTURAS  
SECRETARÍA GENERAL DE INFRAESTRUCTURAS  
DIRECCIÓN GENERAL DE CARRETERAS

DEMARCACION DE CARRETERAS DEL ESTADO EN EXTREMADURA



ESTUDIO INFORMATIVO FASE B

TÍTULO DEL ESTUDIO: ALTERNATIVAS DE CONEXIÓN ENTRE LA AUTOVÍA TRUJILLO-CÁCERES (A-58) Y LA AUTOVÍA DE LA PLATA (A-66) EN EL ENTORNO DE CÁCERES

CLAVE: E11-CC-13

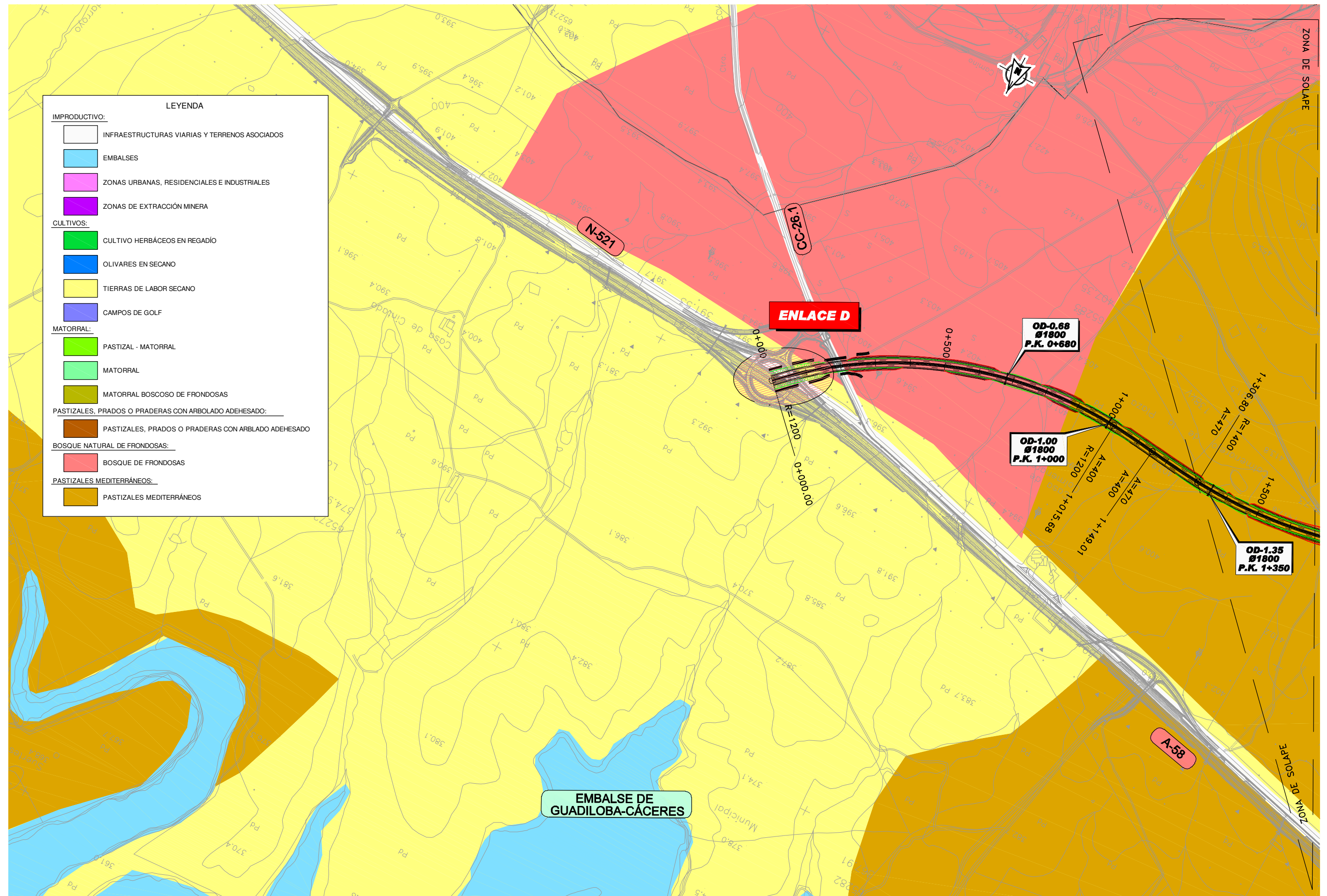
FECHA: JUNIO 2010

ESCALA: 1:5.000  
ORIGINAL-A1 GRÁFICA

DESIGNACIÓN: VEGETACION. FORMACIONES VEGETALES ALTERNATIVA 4

ANEJO: ESTUDIO DE IMPACTO AMBIENTAL  
Nº DE FIGURA: 4 de 4  
Nº PÁGINA:





**LEYENDA**

**IMPRODUCTIVO:**

- INFRAESTRUCTURAS VIARIAS Y TERRENOS ASOCIADOS
- EMBALSES
- ZONAS URBANAS, RESIDENCIALES E INDUSTRIALES
- ZONAS DE EXTRACCIÓN MINERA

**CULTIVOS:**

- CULTIVO HERBÁCEOS EN REGADÍO
- OLIVARES EN SECANO
- TIERRAS DE LABOR SECANO
- CAMPOS DE GOLF

**MATORRAL:**

- PASTIZAL - MATORRAL
- MATORRAL
- MATORRAL BOSCOSSO DE FRONDOSAS

**PASTIZALES, PRADOS O PRADERAS CON ARBOLADO ADEHESADO:**

- PASTIZALES, PRADOS O PRADERAS CON ARBLADO ADEHESADO

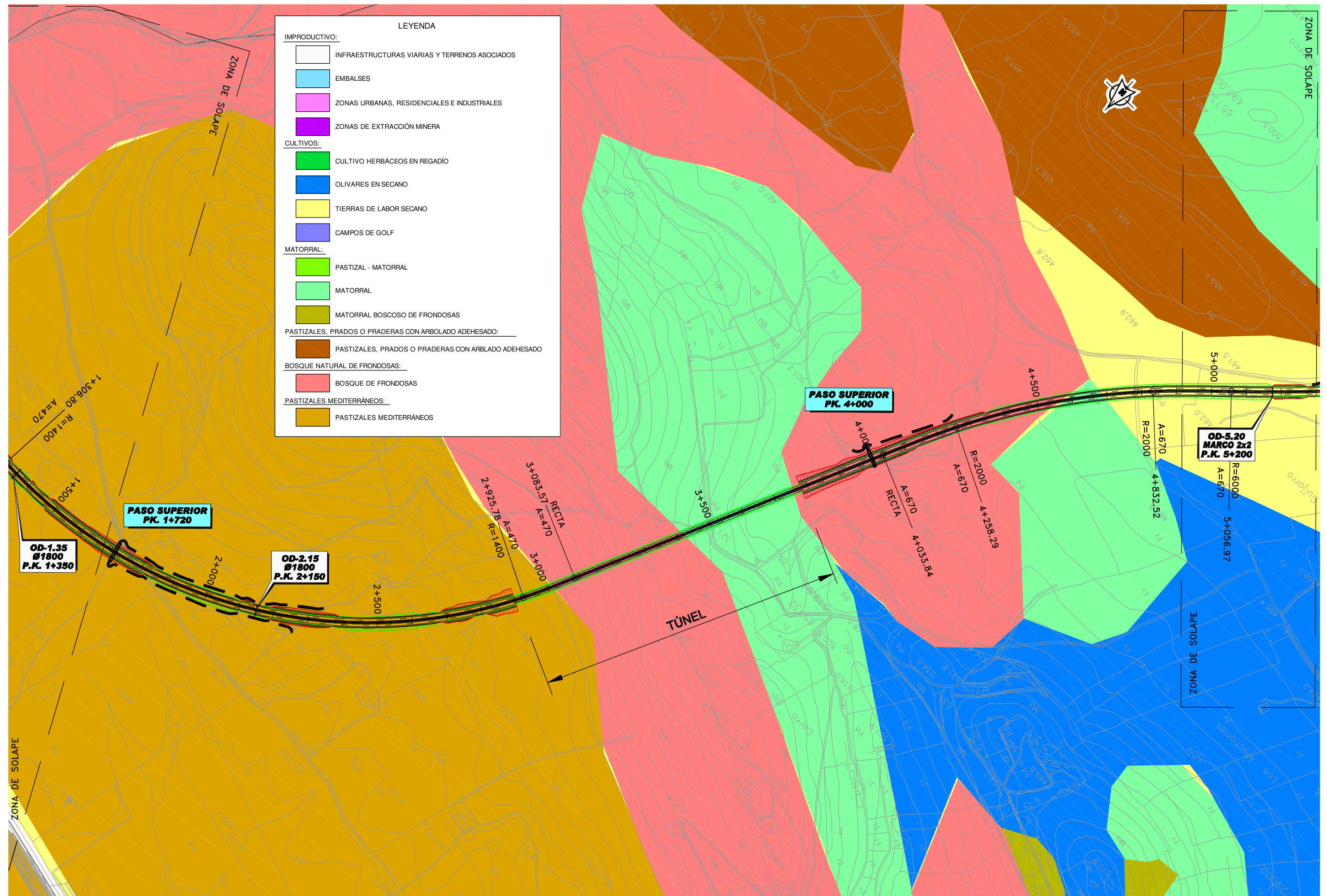
**BOSQUE NATURAL DE FRONDOSAS:**

- BOSQUE DE FRONDOSAS

**PASTIZALES MEDITERRÁNEOS:**

- PASTIZALES MEDITERRÁNEOS





**LEYENDA**

**IMPRODUCTIVO:**

- INFRAESTRUCTURAS VIARIAS Y TERRENOS ASOCIADOS
- EMBALSES
- ZONAS URBANAS, RESIDENCIALES E INDUSTRIALES
- ZONAS DE EXTRACCIÓN MINERA

**CULTIVOS:**

- CULTIVO HERBÁCEOS EN REGADÍO
- OLIVARES EN SECANO
- TIERRAS DE LABOR SECANO
- CAMPOS DE GOLF

**MATORRAL:**

- PASTIZAL - MATORRAL
- MATORRAL
- MATORRAL BOSCOZO DE FRONDOSAS

**PASTIZALES, PRADOS O PRADERAS CON ARBOLADO ADEHESADO:**

- PASTIZALES, PRADOS O PRADERAS CON ARBLADO ADEHESADO

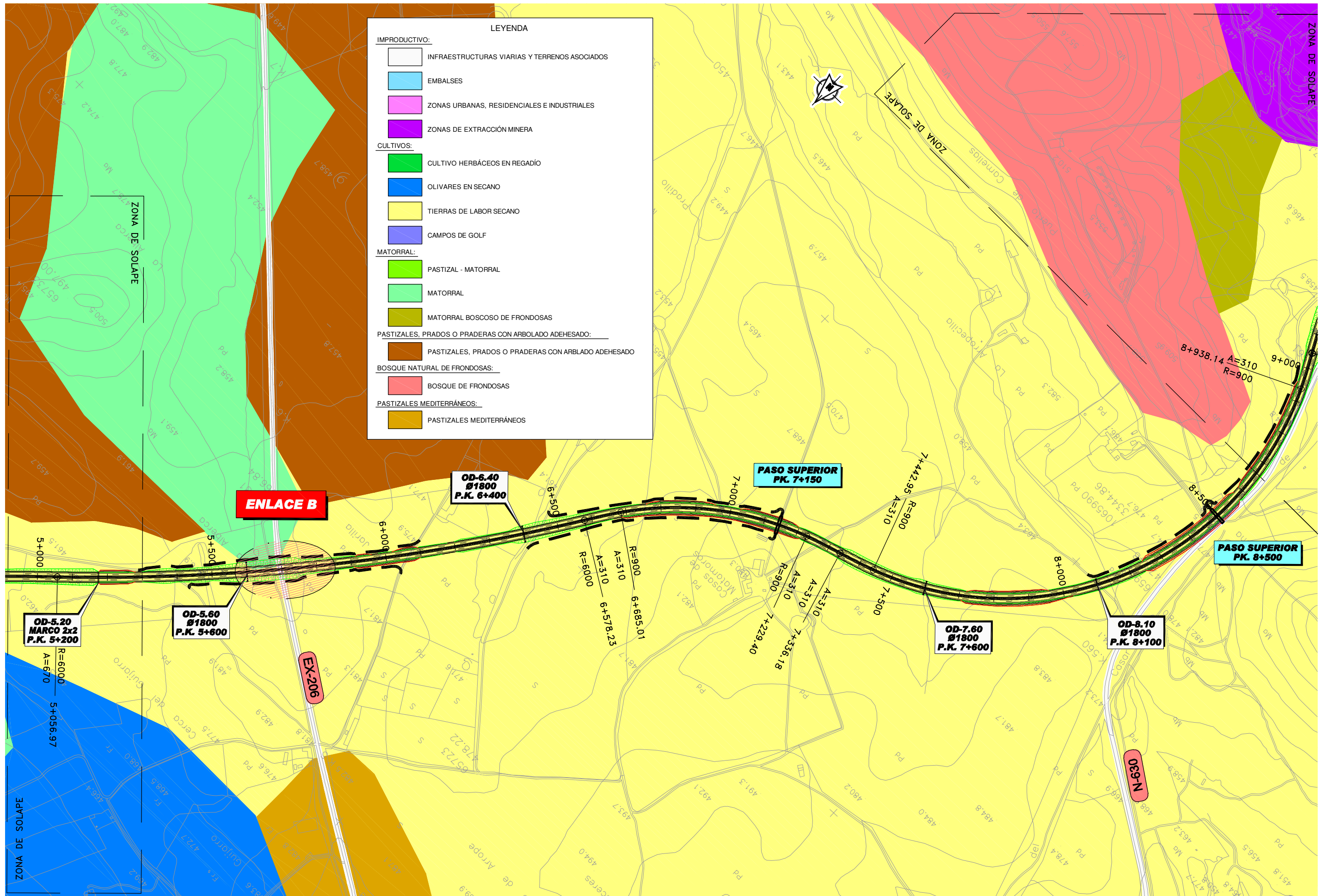
**BOSQUE NATURAL DE FRONDOSAS:**

- BOSQUE DE FRONDOSAS

**PASTIZALES MEDITERRÁNEOS:**

- PASTIZALES MEDITERRÁNEOS





**LEYENDA**

**IMPRODUCTIVO:**

- INFRAESTRUCTURAS VIARIAS Y TERRENOS ASOCIADOS
- EMBALSES
- ZONAS URBANAS, RESIDENCIALES E INDUSTRIALES
- ZONAS DE EXTRACCIÓN MINERA

**CULTIVOS:**

- CULTIVO HERBÁCEOS EN REGADÍO
- OLIVARES EN SECANO
- TIERRAS DE LABOR SECANO
- CAMPOS DE GOLF

**MATORRAL:**

- PASTIZAL - MATORRAL
- MATORRAL
- MATORRAL BOSCOSSO DE FRONDOSAS

**PASTIZALES, PRADOS O PRADERAS CON ARBOLADO ADEHESADO:**

- PASTIZALES, PRADOS O PRADERAS CON ARBLADO ADEHESADO

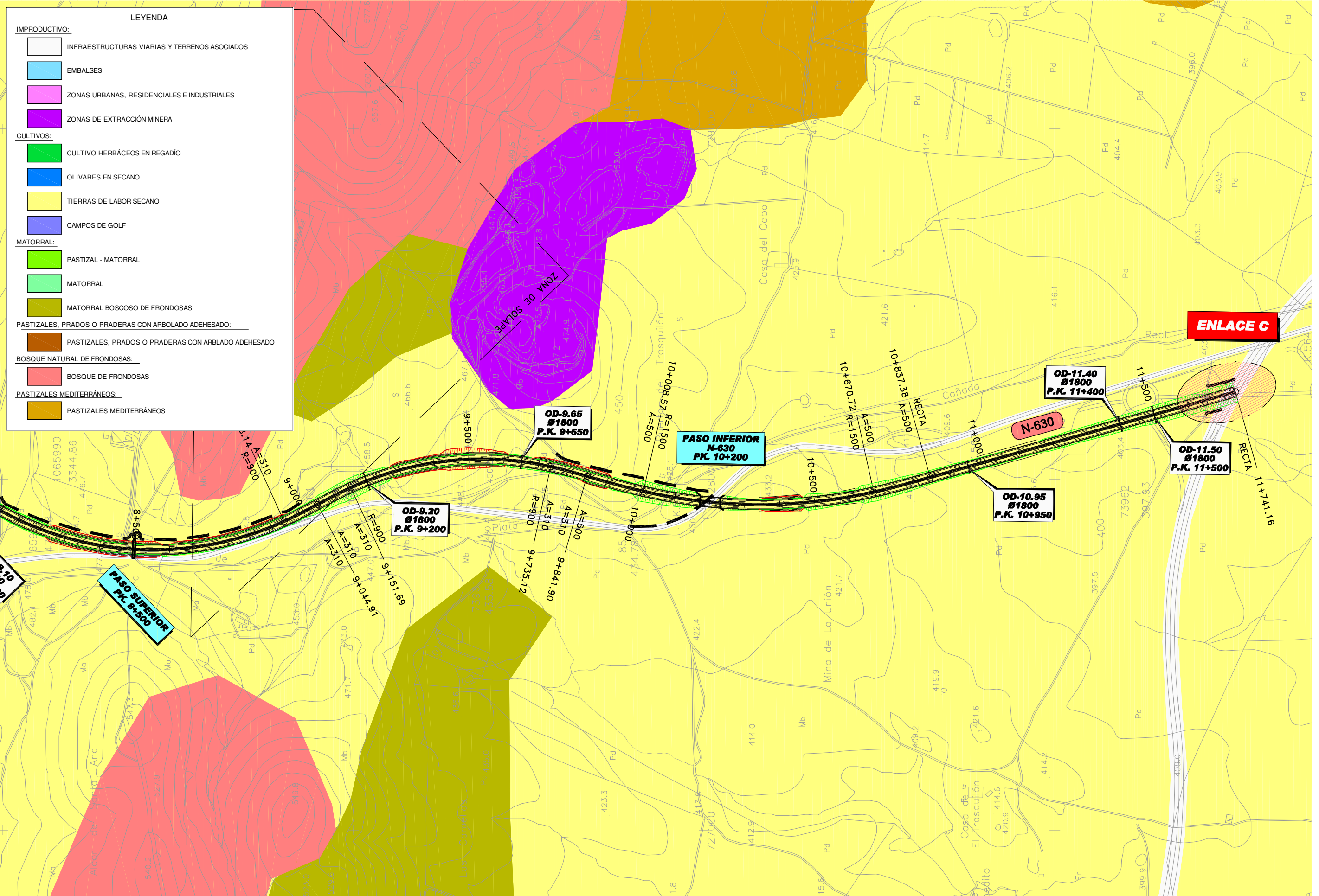
**BOSQUE NATURAL DE FRONDOSAS:**

- BOSQUE DE FRONDOSAS

**PASTIZALES MEDITERRÁNEOS:**

- PASTIZALES MEDITERRÁNEOS





**LEYENDA**

**IMPRODUCTIVO:**

- INFRAESTRUCTURAS VIARIAS Y TERRENOS ASOCIADOS
- EMBALSES
- ZONAS URBANAS, RESIDENCIALES E INDUSTRIALES
- ZONAS DE EXTRACCIÓN MINERA

**CULTIVOS:**

- CULTIVO HERBÁCEOS EN REGADÍO
- OLIVARES EN SECANO
- TIERRAS DE LABOR SECANO
- CAMPOS DE GOLF

**MATORRAL:**

- PASTIZAL - MATORRAL
- MATORRAL
- MATORRAL BOSCOSSO DE FRONDOSAS

**PASTIZALES, PRADOS O PRADERAS CON ARBOLADO ADEHESADO:**

- PASTIZALES, PRADOS O PRADERAS CON ARBOLADO ADEHESADO

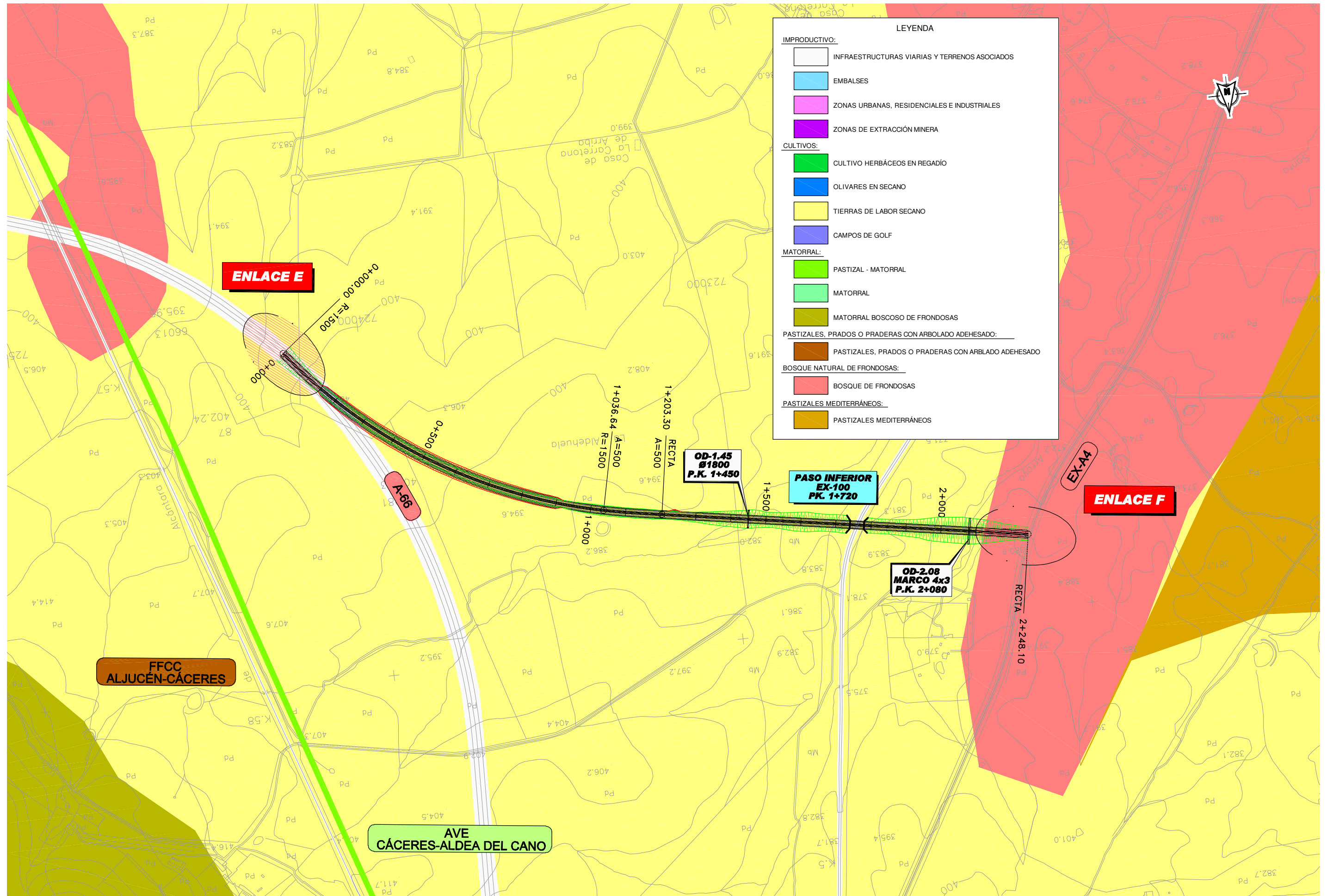
**BOSQUE NATURAL DE FRONDOSAS:**

- BOSQUE DE FRONDOSAS

**PASTIZALES MEDITERRÁNEOS:**

- PASTIZALES MEDITERRÁNEOS





**LEYENDA**

**IMPRODUCTIVO:**

- INFRAESTRUCTURAS VIARIAS Y TERRENOS ASOCIADOS
- EMBALSES
- ZONAS URBANAS, RESIDENCIALES E INDUSTRIALES
- ZONAS DE EXTRACCIÓN MINERA

**CULTIVOS:**

- CULTIVO HERBÁCEOS EN REGADÍO
- OLIVARES EN SECANO
- TIERRAS DE LABOR SECANO
- CAMPOS DE GOLF

**MATORRAL:**

- PASTIZAL - MATORRAL
- MATORRAL
- MATORRAL BOSCOCO DE FRONDOSAS

**PASTIZALES, PRADOS O PRADERAS CON ARBOLADO ADEHESADO:**

- PASTIZALES, PRADOS O PRADERAS CON ARBOLADO ADEHESADO

**BOSQUE NATURAL DE FRONDOSAS:**

- BOSQUE DE FRONDOSAS

**PASTIZALES MEDITERRÁNEOS:**

- PASTIZALES MEDITERRÁNEOS

**FFCC ALJUCÉN-CÁCERES**

**AVE CÁCERES-ALDEA DEL CANO**

**ENLACE E**

**ENLACE F**

**OD-1.45 Ø1800 P.K. 1+450**

**OD-2.08 MARCO 4x3 P.K. 2+080**

**PASEO INFERIOR EX-100 P.K. 1+720**

**A-66**

**EX-A4**

1+036.64 A=500 R=1500  
1+203.30 RECTA A=500  
1+000

RECTA 2+248.10



**LEYENDA**

**IMPRODUCTIVO:**

- INFRAESTRUCTURAS VIARIAS Y TERRENOS ASOCIADOS
- EMBALSES
- ZONAS URBANAS, RESIDENCIALES E INDUSTRIALES
- ZONAS DE EXTRACCIÓN MINERA

**CULTIVOS:**

- CULTIVO HERBÁCEOS EN REGADÍO
- OLIVARES EN SECANO
- TIERRAS DE LABOR SECANO
- CAMPOS DE GOLF

**MATORRAL:**

- PASTIZAL - MATORRAL
- MATORRAL
- MATORRAL BOSCOSSO DE FRONDOSAS

**PASTIZALES, PRADOS O PRADERAS CON ARBOLADO ADEHESADO:**

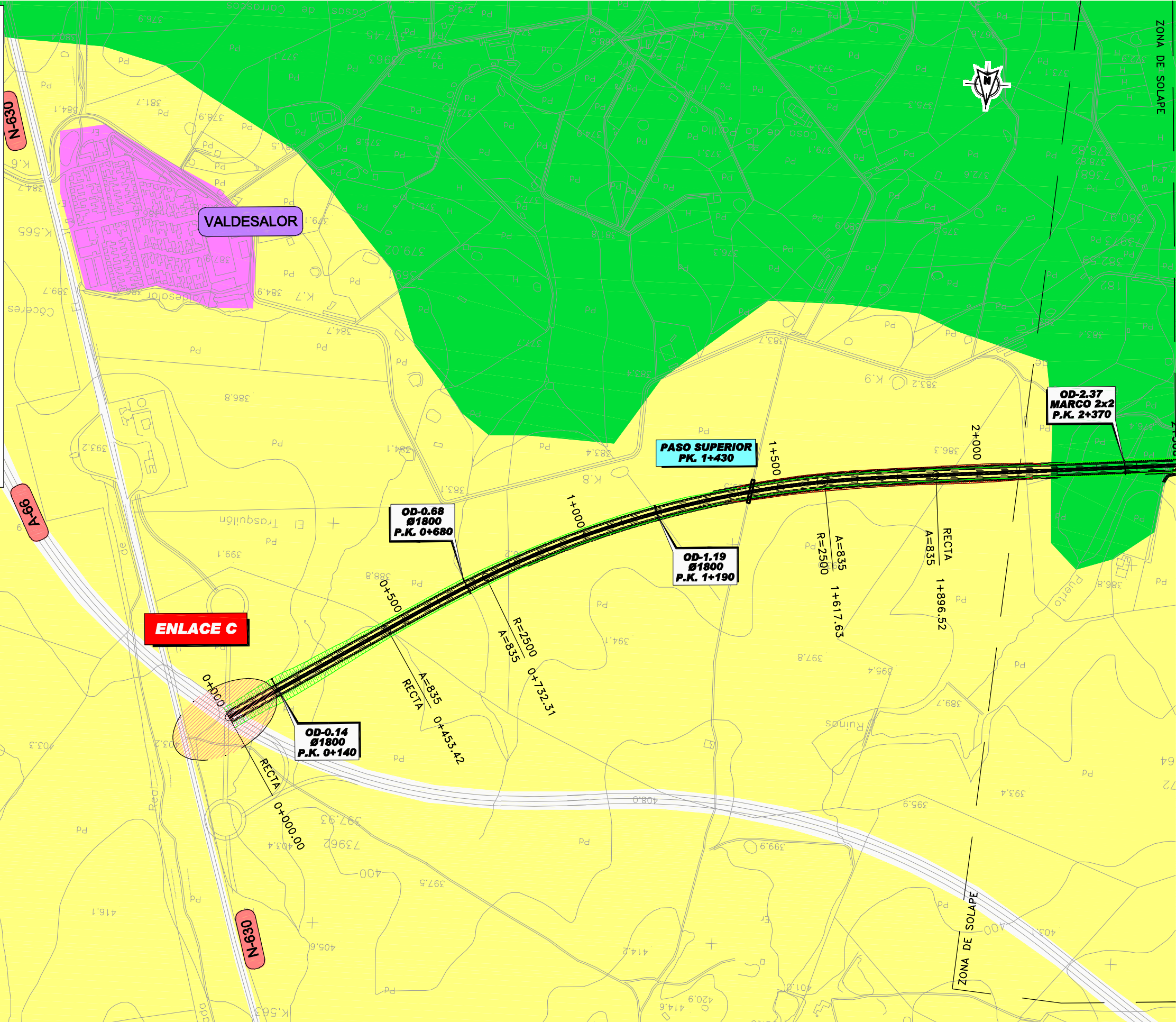
- PASTIZALES, PRADOS O PRADERAS CON ARBOLADO ADEHESADO

**BOSQUE NATURAL DE FRONDOSAS:**

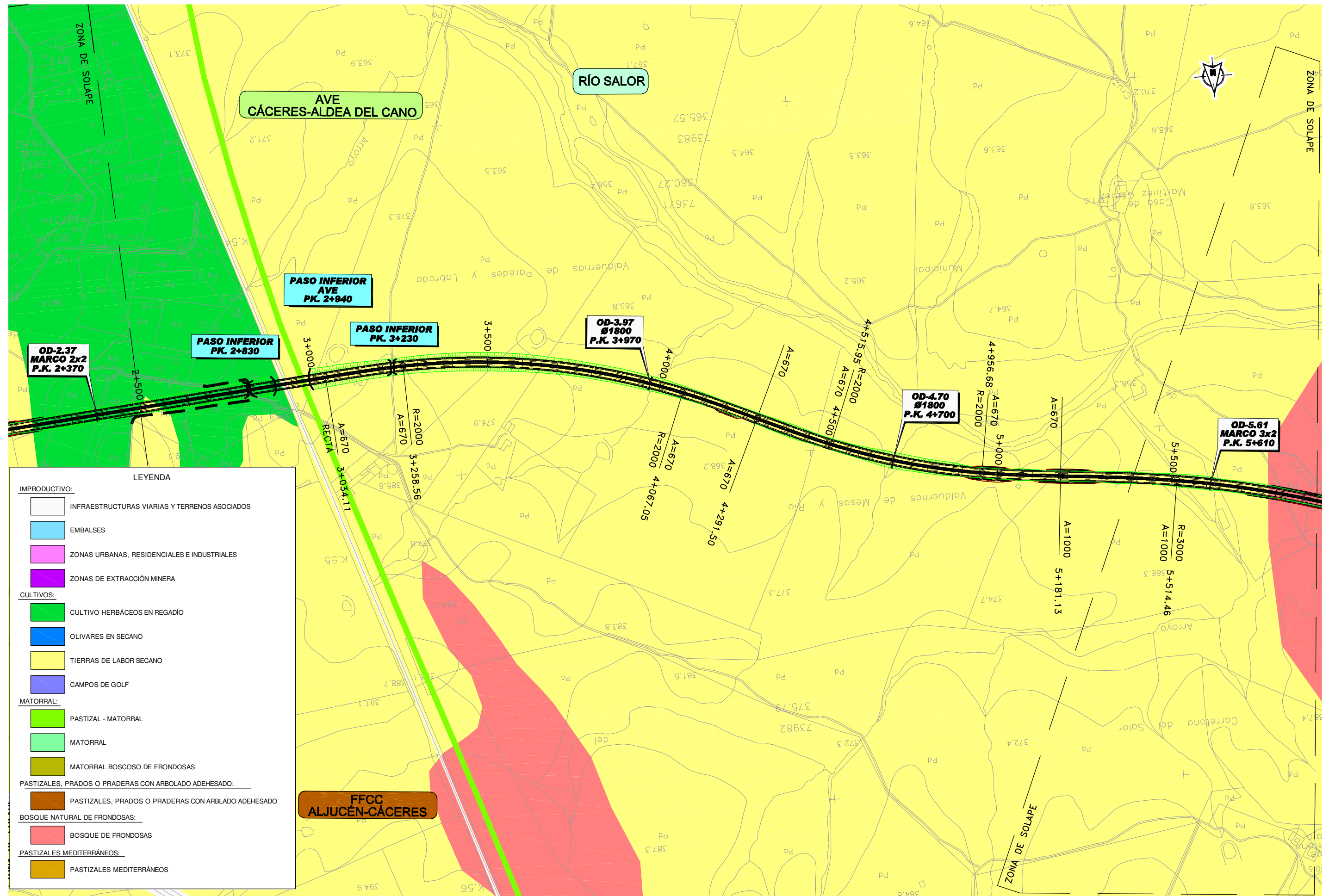
- BOSQUE DE FRONDOSAS

**PASTIZALES MEDITERRÁNEOS:**

- PASTIZALES MEDITERRÁNEOS







**LEYENDA**

**IMPRODUCTIVO:**

- INFRAESTRUCTURAS VIARIAS Y TERRENOS ASOCIADOS
- EMBALSES
- ZONAS URBANAS, RESIDENCIALES E INDUSTRIALES
- ZONAS DE EXTRACCIÓN MINERA

**CULTIVOS:**

- CULTIVO HERBÁCEOS EN REGADÍO
- OLIVARES EN SECANO
- TIERRAS DE LABOR SECANO
- CAMPOS DE GOLF

**MATORRAL:**

- PASTIZAL - MATORRAL
- MATORRAL
- MATORRAL BOSCOZO DE FRONDOSAS

**PASTIZALES, PRADOS O PRADERAS CON ARBOLADO ADEHESADO:**

- PASTIZALES, PRADOS O PRADERAS CON ARBOLADO ADEHESADO

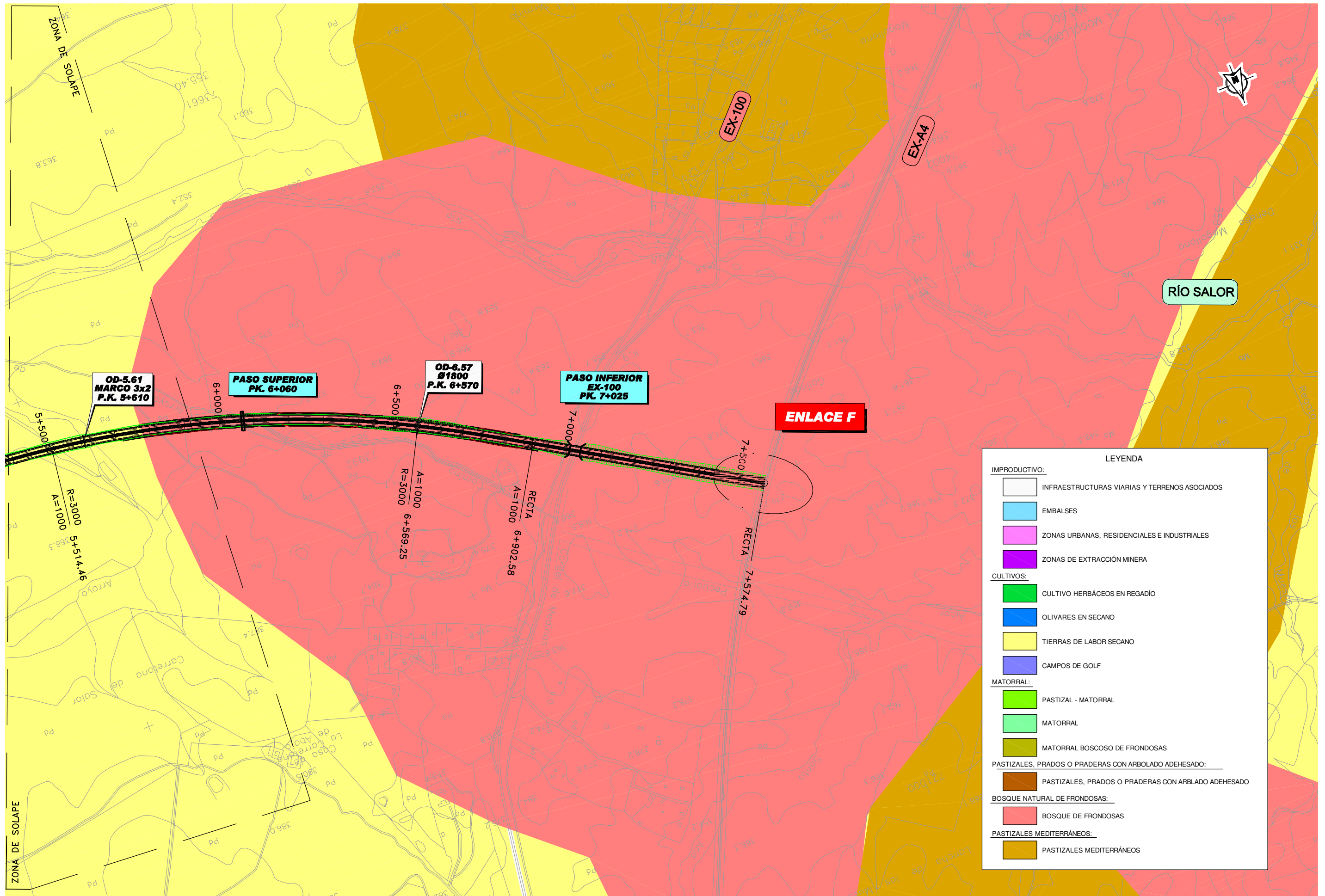
**BOSQUE NATURAL DE FRONDOSAS:**

- BOSQUE DE FRONDOSAS

**PASTIZALES MEDITERRÁNEOS:**

- PASTIZALES MEDITERRÁNEOS





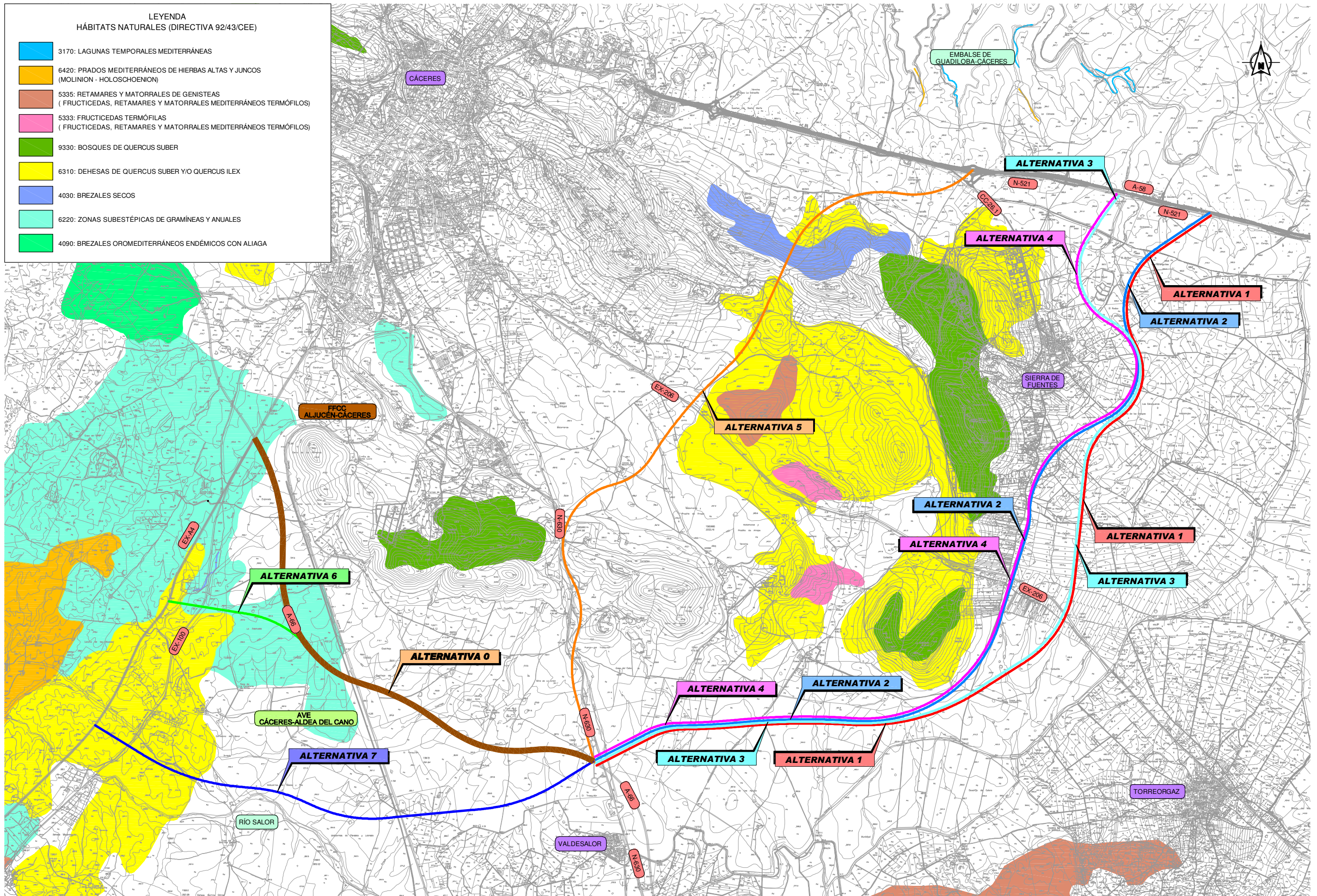
**LEYENDA**

<b>IMPRODUCTIVO:</b>	
	INFRAESTRUCTURAS VIARIAS Y TERRENOS ASOCIADOS
	EMBALSES
	ZONAS URBANAS, RESIDENCIALES E INDUSTRIALES
	ZONAS DE EXTRACCIÓN MINERA
<b>CULTIVOS:</b>	
	CULTIVO HERBÁCEOS EN REGADÍO
	OLIVARES EN SECANO
	TIERRAS DE LABOR SECANO
	CAMPOS DE GOLF
<b>MATORRAL:</b>	
	PASTIZAL - MATORRAL
	MATORRAL
	MATORRAL BOSCOSE DE FRONDOSAS
<b>PASTIZALES, PRADOS O PRADERAS CON ARBOLADO ADEHESADO:</b>	
	PASTIZALES, PRADOS O PRADERAS CON ARBOLADO ADEHESADO
<b>BOSQUE NATURAL DE FRONDOSAS:</b>	
	BOSQUE DE FRONDOSAS
<b>PASTIZALES MEDITERRÁNEOS:</b>	
	PASTIZALES MEDITERRÁNEOS



LEYENDA  
HÁBITATS NATURALES (DIRECTIVA 92/43/CEE)

- 3170: LAGUNAS TEMPORALES MEDITERRÁNEAS
- 6420: PRADOS MEDITERRÁNEOS DE HIERBAS ALTAS Y JUNCOS (MOLINION - HOLOSCHOENION)
- 5335: RETAMARES Y MATORRALES DE GENISTEAS (FRUCTICEDAS, RETAMARES Y MATORRALES MEDITERRÁNEOS TERMÓFILOS)
- 5333: FRUCTICEDAS TERMÓFILAS (FRUCTICEDAS, RETAMARES Y MATORRALES MEDITERRÁNEOS TERMÓFILOS)
- 9330: BOSQUES DE QUERCUS SUBER
- 6310: DEHESAS DE QUERCUS SUBER Y/O QUERCUS ILEX
- 4030: BREZALES SECOS
- 6220: ZONAS SUBESTÉPICAS DE GRAMÍNEAS Y ANUALES
- 4090: BREZALES OROMEDITERRÁNEOS ENDÉMICOS CON ALIAGA



SECRETARÍA DE ESTADO DE  
PLANIFICACIÓN E INFRAESTRUCTURAS  
SECRETARÍA GENERAL DE INFRAESTRUCTURAS  
DIRECCIÓN GENERAL DE CARRETERAS

DEMARCACION DE CARRETERAS  
DEL ESTADO EN EXTREMADURA



ESTUDIO  
INFORMATIVO  
FASE B

TÍTULO DEL ESTUDIO:  
ALTERNATIVAS DE CONEXIÓN ENTRE LA AUTOVÍA  
TRUJILLO-CÁCERES (A-58) Y LA AUTOVÍA DE LA PLATA (A-66)  
EN EL ENTORNO DE CÁCERES

CLAVE:  
EH-CC-13

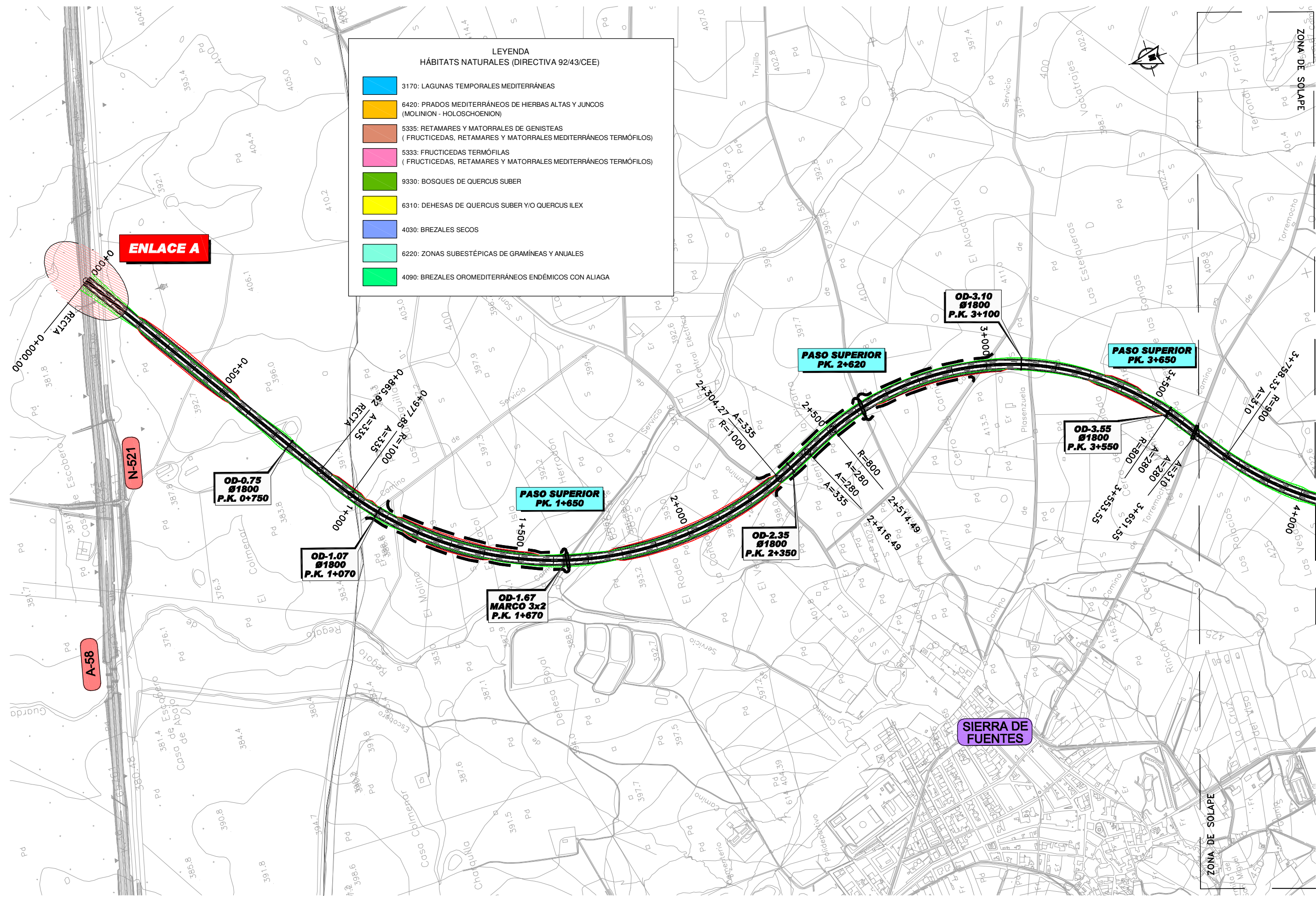
FECHA:  
JUNIO  
2010

ESCALA:  
1:25.000  
ORIGINAL-A1  
GRÁFICA

DESIGNACIÓN:  
VEGETACIÓN  
HÁBITATS  
PLANO DE CONJUNTO

ANEJO:  
ESTUDIO DE IMPACTO AMB  
Nº DE FIGURA:  
1 de 1  
Nº PÁGINA:

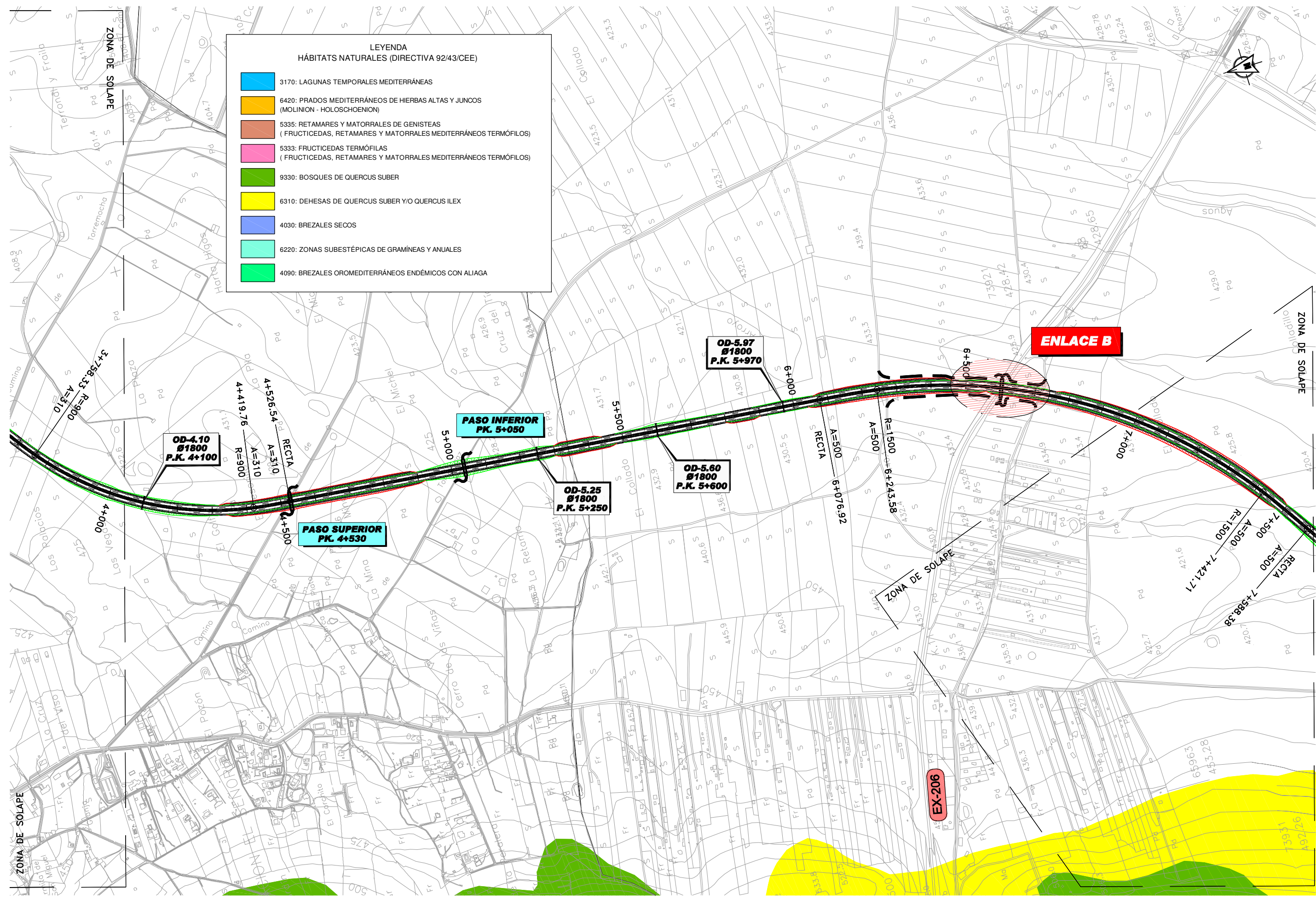




**LEYENDA**  
HÁBITATS NATURALES (DIRECTIVA 92/43/CEE)

	3170: LAGUNAS TEMPORALES MEDITERRÁNEAS
	6420: PRADOS MEDITERRÁNEOS DE HIERBAS ALTAS Y JUNCOS (MOLINION - HOLOSCHOENION)
	5335: RETAMARES Y MATORRALES DE GENISTEAS (FRUCTICEDAS, RETAMARES Y MATORRALES MEDITERRÁNEOS TERMÓFILOS)
	5333: FRUCTICEDAS TERMÓFILOS (FRUCTICEDAS, RETAMARES Y MATORRALES MEDITERRÁNEOS TERMÓFILOS)
	9330: BOSQUES DE QUERCUS SUBER
	6310: DEHESAS DE QUERCUS SUBER Y/O QUERCUS ILEX
	4030: BREZALES SECOS
	6220: ZONAS SUBESTÉPICAS DE GRAMÍNEAS Y ANUALES
	4090: BREZALES OROMEDITERRÁNEOS ENDÉMICOS CON ALIAGA





**LEYENDA**  
HÁBITATS NATURALES (DIRECTIVA 92/43/CEE)

	3170: LAGUNAS TEMPORALES MEDITERRÁNEAS
	6420: PRADOS MEDITERRÁNEOS DE HIERBAS ALTAS Y JUNCOS (MOLINION - HOLOSCHOENION)
	5335: RETAMARES Y MATORRALES DE GENISTEAS (FRUCTICEDAS, RETAMARES Y MATORRALES MEDITERRÁNEOS TERMÓFILOS)
	5333: FRUCTICEDAS TERMÓFILAS (FRUCTICEDAS, RETAMARES Y MATORRALES MEDITERRÁNEOS TERMÓFILOS)
	9330: BOSQUES DE QUERCUS SUBER
	6310: DEHESAS DE QUERCUS SUBER Y/O QUERCUS ILEX
	4030: BREZALES SECOS
	6220: ZONAS SUBESTÉPICAS DE GRAMÍNEAS Y ANUALES
	4090: BREZALES OROMEDITERRÁNEOS ENDÉMICOS CON ALIAGA



SECRETARÍA DE ESTADO DE PLANIFICACIÓN E INFRAESTRUCTURAS  
SECRETARÍA GENERAL DE INFRAESTRUCTURAS  
DIRECCIÓN GENERAL DE CARRETERAS

DEMARCAción DE CARRETERAS DEL ESTADO EN EXTREMADURA



ESTUDIO INFORMATIVO FASE B

TÍTULO DEL ESTUDIO:  
ALTERNATIVAS DE CONEXIÓN ENTRE LA AUTOVÍA TRUJILLO-CÁCERES (A-58) Y LA AUTOVÍA DE LA PLATA (A-66) EN EL ENTORNO DE CÁCERES

CLAVE:  
E11-CC-13

FECHA:  
JUNIO 2010

ESCALA:  
1:5.000  
ORIGINAL-A1  
0 375 750m  
GRÁFICA

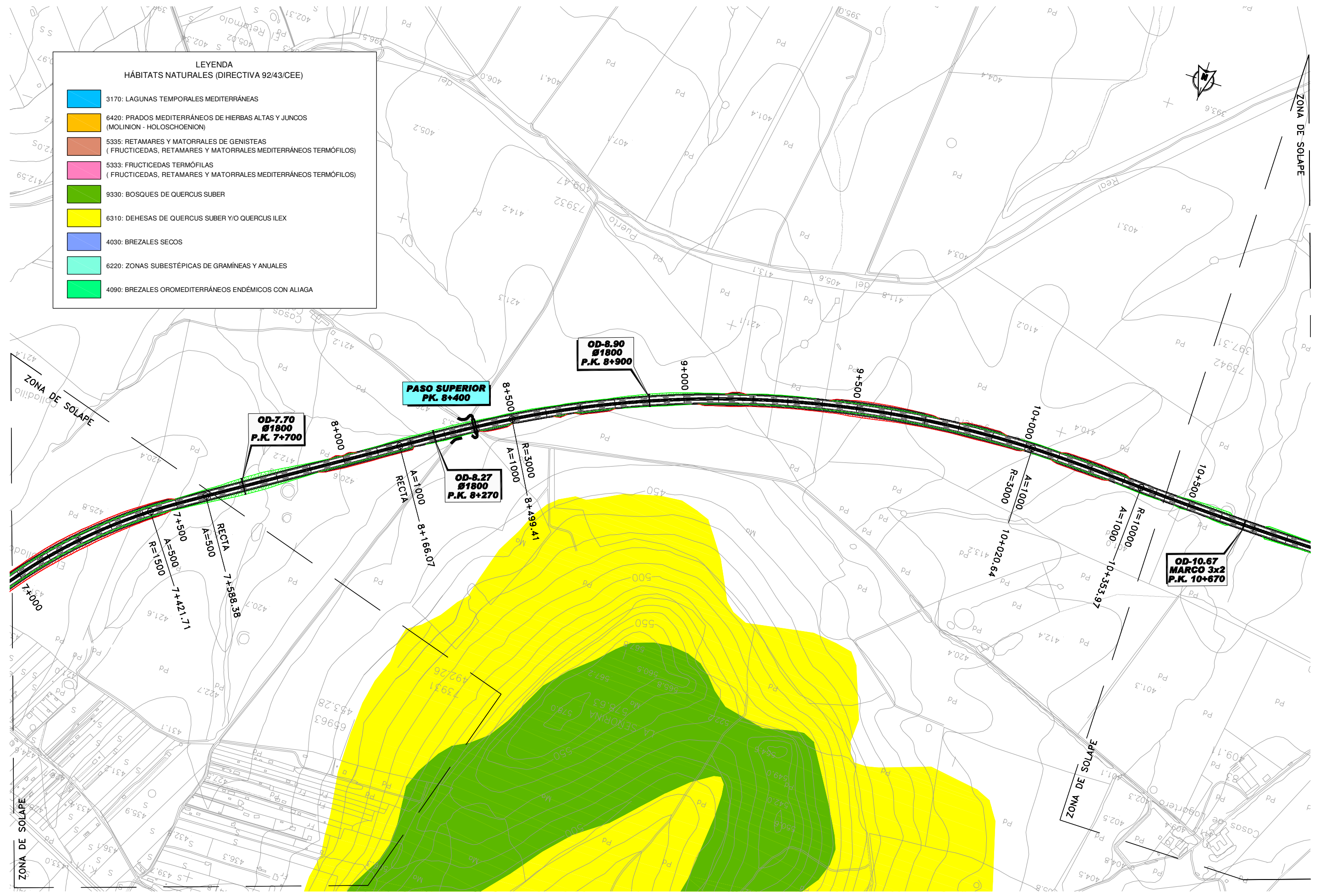
DESIGNACIÓN:  
VEGETACION. HABITAT ALTERNATIVA 1

ANEJO: ESTUDIO DE IMPACTO AMBIENTAL  
Nº DE FIGURA: 2 de 4  
Nº PÁGINA:



**LEYENDA**  
HÁBITATS NATURALES (DIRECTIVA 92/43/CEE)

	3170: LAGUNAS TEMPORALES MEDITERRÁNEAS
	6420: PRADOS MEDITERRÁNEOS DE HIERBAS ALTAS Y JUNCOS (MOLINION - HOLOSCHOENION)
	5335: RETAMARES Y MATORRALES DE GENISTEAS (FRUCTICEDAS, RETAMARES Y MATORRALES MEDITERRÁNEOS TERMÓFILOS)
	5333: FRUCTICEDAS TERMÓFILAS (FRUCTICEDAS, RETAMARES Y MATORRALES MEDITERRÁNEOS TERMÓFILOS)
	9330: BOSQUES DE QUERCUS SUBER
	6310: DEHESAS DE QUERCUS SUBER Y/O QUERCUS ILEX
	4030: BREZALES SECOS
	6220: ZONAS SUBESTÉPICAS DE GRAMÍNEAS Y ANUALES
	4060: BREZALES OROMEDITERRÁNEOS ENDÉMICOS CON ALIAGA



SECRETARÍA DE ESTADO DE PLANIFICACIÓN E INFRAESTRUCTURAS  
SECRETARÍA GENERAL DE INFRAESTRUCTURAS  
DIRECCIÓN GENERAL DE CARRETERAS

**DEMARCAción DE CARRETERAS DEL ESTADO EN EXTREMADURA**

CONSULTOR:  
**ineco etm**  
INGENIERÍA

ESTUDIO INFORMATIVO FASE B

TÍTULO DEL ESTUDIO:  
ALTERNATIVAS DE CONEXIÓN ENTRE LA AUTOVÍA TRUJILLO-CÁCERES (A-58) Y LA AUTOVÍA DE LA PLATA (A-66) EN EL ENTORNO DE CÁCERES

CLAVE:  
**EI1-CC-13**

FECHA:  
JUNIO 2010

ESCALA:  
1:5.000  
0 375 750m  
ORIGINAL-A1 GRÁFICA

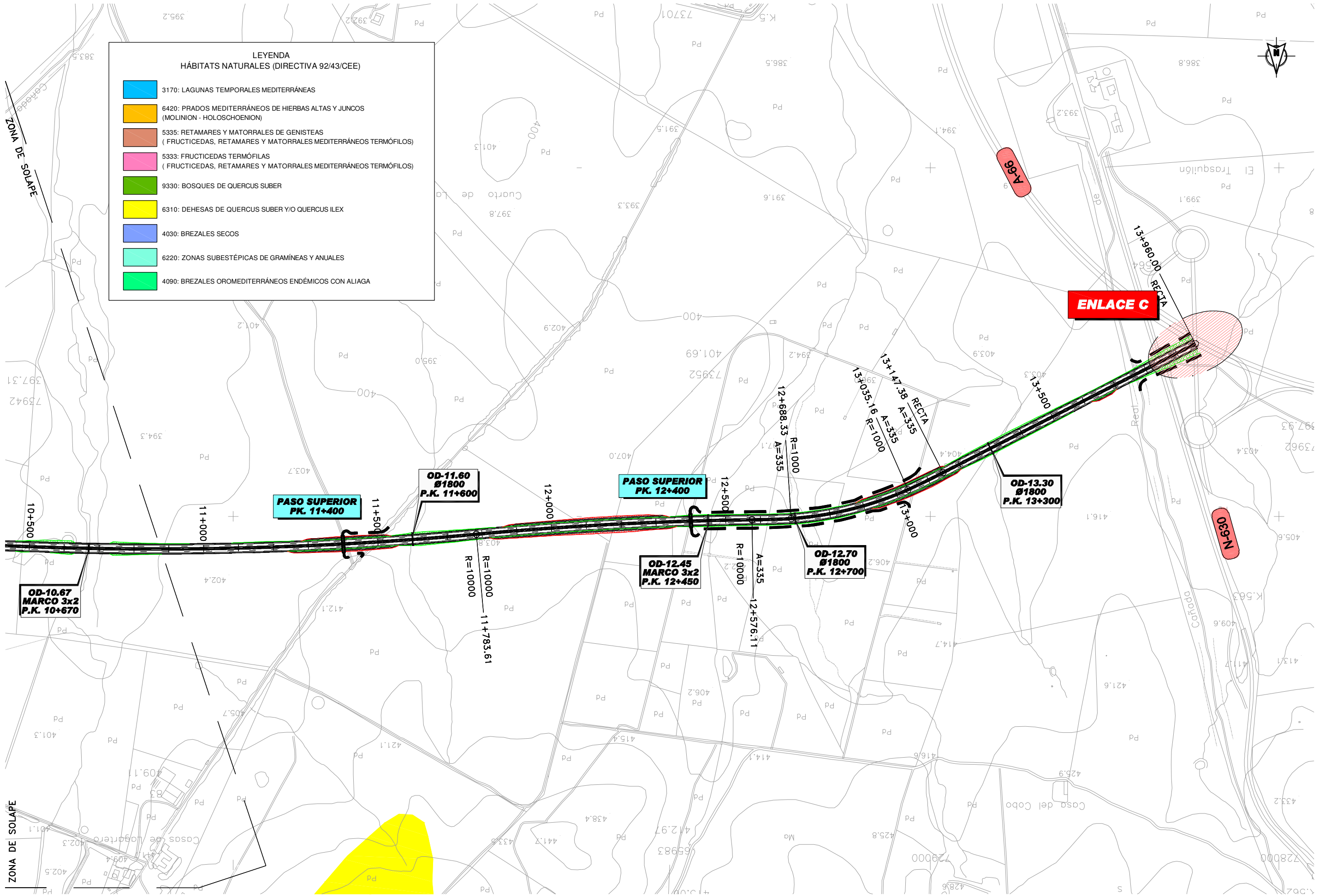
DESIGNACIÓN:  
VEGETACION. HABITAT ALTERNATIVA 1

ANEJO: ESTUDIO DE IMPACTO AMBIENTAL  
Nº DE FIGURA: 3 de 4  
Nº PÁGINA:

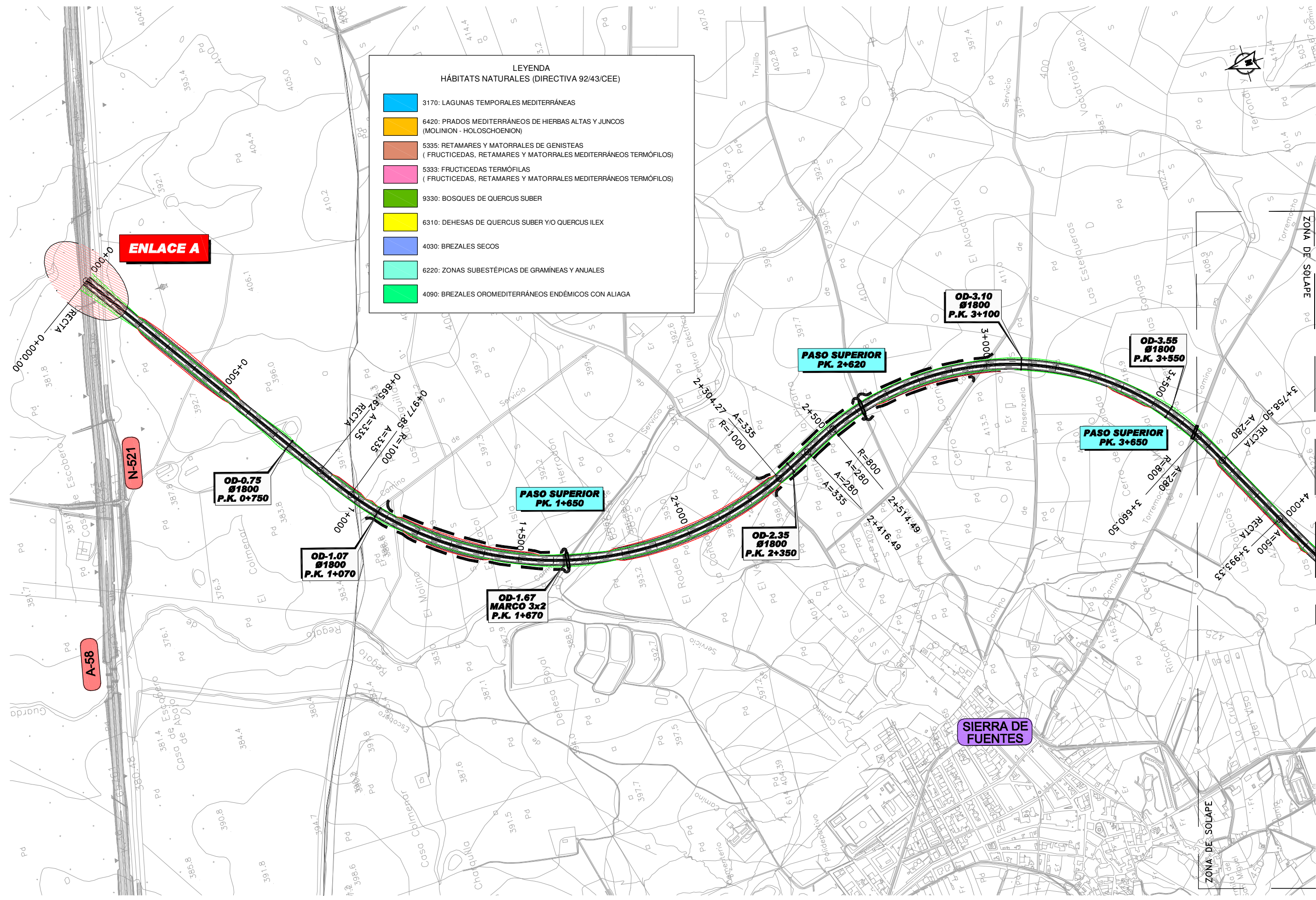


**LEYENDA**  
**HÁBITATS NATURALES (DIRECTIVA 92/43/CEE)**

	3170: LAGUNAS TEMPORALES MEDITERRÁNEAS
	6420: PRADOS MEDITERRÁNEOS DE HIERBAS ALTAS Y JUNCOS (MOLINION - HOLOSCHOENION)
	5335: RETAMARES Y MATORRALES DE GENISTEAS (FRUCTICEDAS, RETAMARES Y MATORRALES MEDITERRÁNEOS TERMÓFILOS)
	5333: FRUCTICEDAS TERMÓFILOS (FRUCTICEDAS, RETAMARES Y MATORRALES MEDITERRÁNEOS TERMÓFILOS)
	9330: BOSQUES DE QUERCUS SUBER
	6310: DEHESAS DE QUERCUS SUBER Y/O QUERCUS ILEX
	4030: BREZALES SECOS
	6220: ZONAS SUBESTÉPICAS DE GRAMÍNEAS Y ANUALES
	4090: BREZALES OROMEDITERRÁNEOS ENDÉMICOS CON ALIAGA



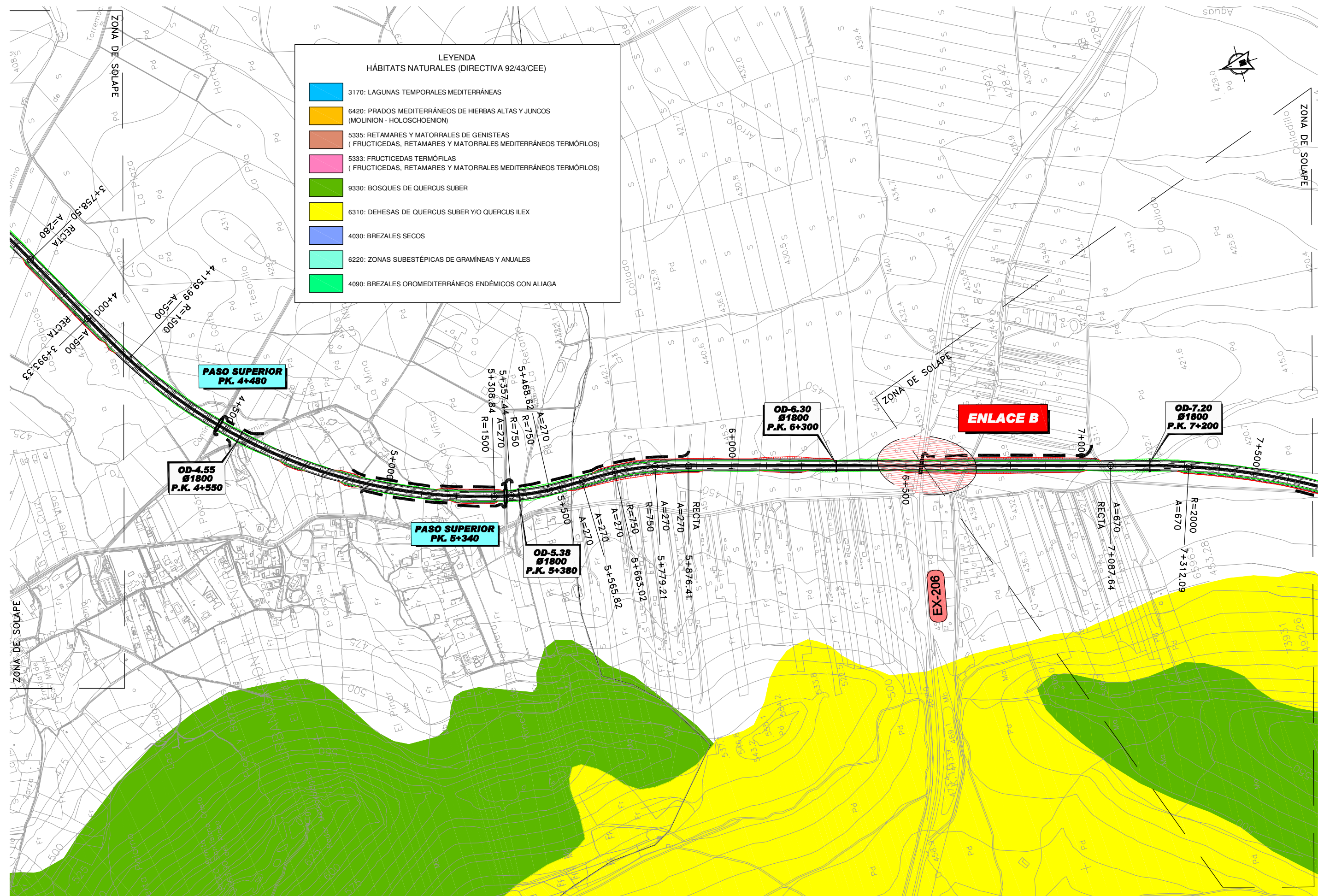




**LEYENDA**  
HÁBITATS NATURALES (DIRECTIVA 92/43/CEE)

	3170: LAGUNAS TEMPORALES MEDITERRÁNEAS
	6420: PRADOS MEDITERRÁNEOS DE HIERBAS ALTAS Y JUNCOS (MOLINION - HOLOSCHOENION)
	5335: RETAMARES Y MATORRALES DE GENISTEAS (FRUCTICEDAS, RETAMARES Y MATORRALES MEDITERRÁNEOS TERMÓFILOS)
	5333: FRUCTICEDAS TERMÓFILAS (FRUCTICEDAS, RETAMARES Y MATORRALES MEDITERRÁNEOS TERMÓFILOS)
	9330: BOSQUES DE QUERCUS SUBER
	6310: DEHESAS DE QUERCUS SUBER Y/O QUERCUS ILEX
	4030: BREZALES SECOS
	6220: ZONAS SUBESTÉPICAS DE GRAMÍNEAS Y ANUALES
	4090: BREZALES OROMEDITERRÁNEOS ENDÉMICOS CON ALIAGA





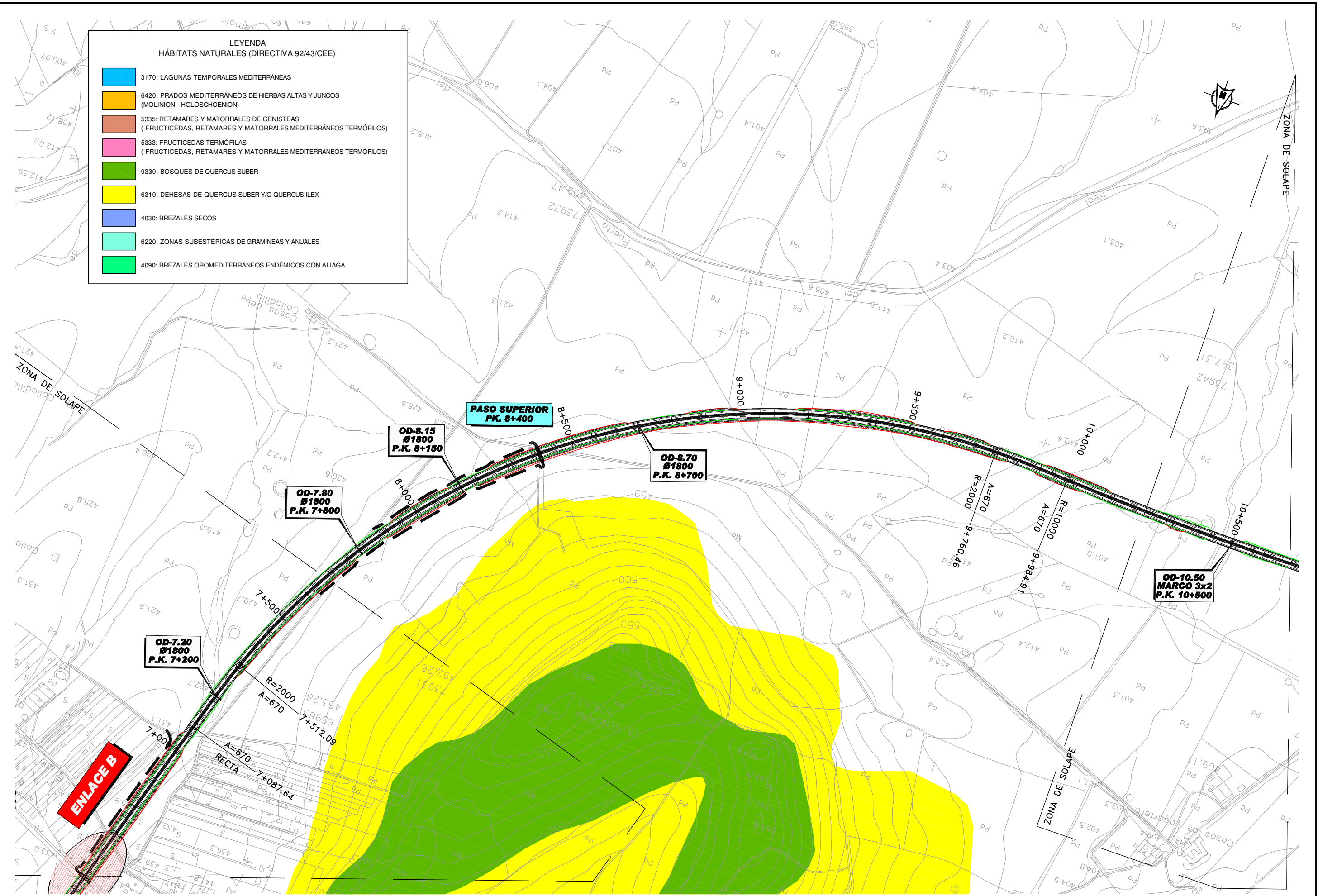
**LEYENDA**  
HÁBITATS NATURALES (DIRECTIVA 92/43/CEE)

	3170: LAGUNAS TEMPORALES MEDITERRÁNEAS
	6420: PRADOS MEDITERRÁNEOS DE IERBAS ALTAS Y JUNCOS (MOLINION - HOLOSCHOENION)
	5335: RETAMARES Y MATORRALES DE GENISTEAS (FRUCTICEDAS, RETAMARES Y MATORRALES MEDITERRÁNEOS TERMÓFILOS)
	5333: FRUCTICEDAS TERMÓFILAS (FRUCTICEDAS, RETAMARES Y MATORRALES MEDITERRÁNEOS TERMÓFILOS)
	9330: BOSQUES DE QUERCUS SUBER
	6310: DEHESAS DE QUERCUS SUBER Y/O QUERCUS ILEX
	4030: BREZALES SECOS
	6220: ZONAS SUBESTÉPICAS DE GRAMÍNEAS Y ANUALES
	4090: BREZALES OROMEDITERRÁNEOS ENDÉMICOS CON ALIAGA



**LEYENDA**  
HÁBITATS NATURALES (DIRECTIVA 92/43/CEE)

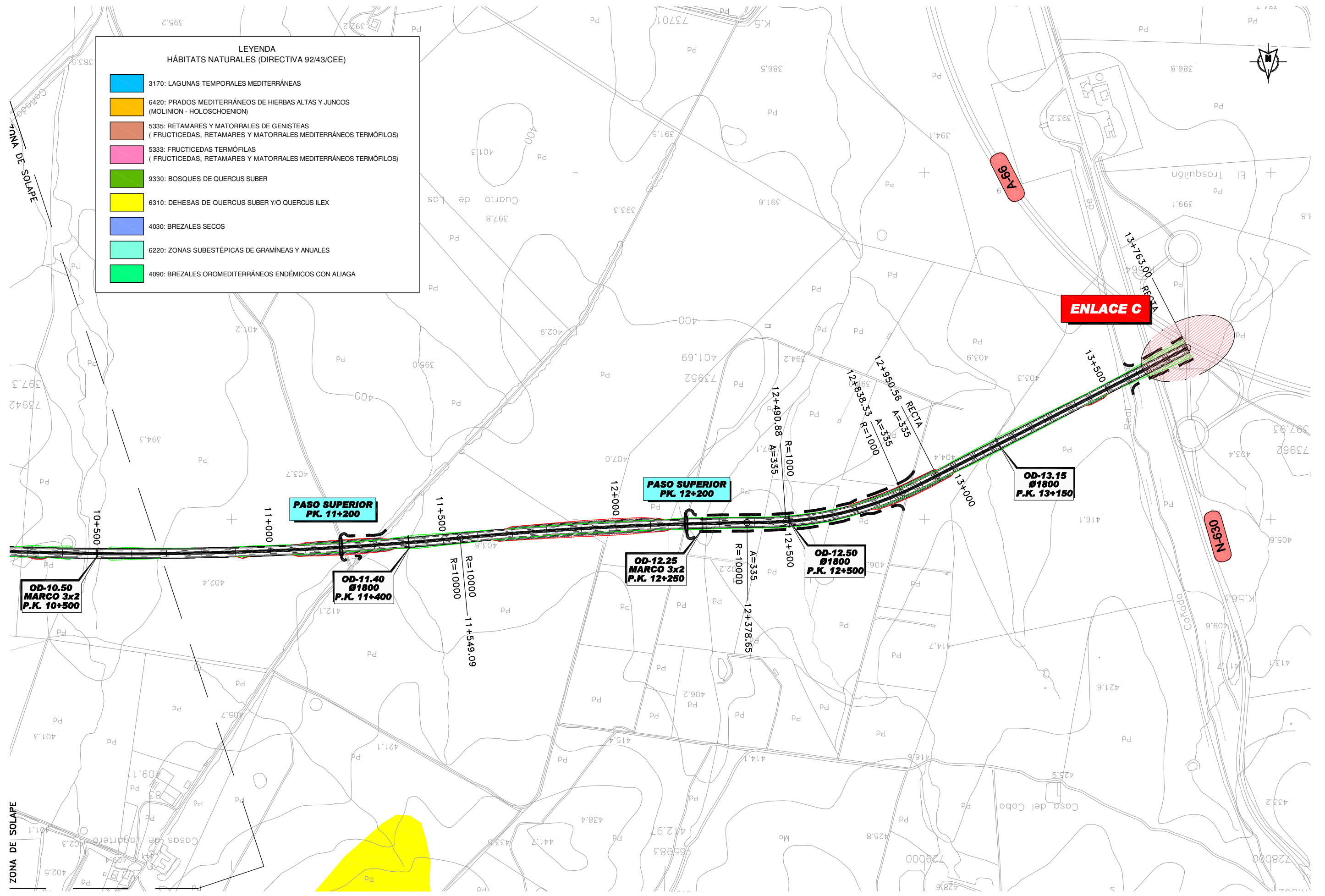
	3170: LAGUNAS TEMPORALES MEDITERRÁNEAS
	6420: PRADOS MEDITERRÁNEOS DE HIERBAS ALTAS Y JUNCOS (MOLINION - HOLOSCHOENION)
	5335: RETAMARES Y MATORRALES DE GENISTEAS (FRUCTICEDAS, RETAMARES Y MATORRALES MEDITERRÁNEOS TERMÓFILOS)
	5333: FRUCTICEDAS TERMÓFILAS (FRUCTICEDAS, RETAMARES Y MATORRALES MEDITERRÁNEOS TERMÓFILOS)
	9330: BOSQUES DE QUERCUS SUBER
	6310: DEHESAS DE QUERCUS SUBER Y/O QUERCUS ILEX
	4030: BREZALES SECOS
	6220: ZONAS SUBESTÉPICAS DE GRAMÍNEAS Y ANUALES
	4090: BREZALES OROMEDITERRÁNEOS ENDÉMICOS CON ALIAGA





**LEYENDA**  
HÁBITATS NATURALES (DIRECTIVA 92/43/CEE)

	3170: LAGUNAS TEMPORALES MEDITERRÁNEAS
	6420: PRADOS MEDITERRÁNEOS DE HIERBAS ALTAS Y JUNCOS (MOLINION - HOLOSCHOENION)
	5335: RETAMARES Y MATORRALES DE GENISTEAS (FRUCTICEDAS, RETAMARES Y MATORRALES MEDITERRÁNEOS TERMÓFILOS)
	5333: FRUCTICEDAS TERMÓFILAS (FRUCTICEDAS, RETAMARES Y MATORRALES MEDITERRÁNEOS TERMÓFILOS)
	9330: BOSQUES DE QUERCUS SUBER
	6310: DEHESAS DE QUERCUS SUBER Y/O QUERCUS ILEX
	4030: BREZALES SECOS
	6220: ZONAS SUBESTÉPICAS DE GRAMÍNEAS Y ANUALES
	4090: BREZALES OROMEDITERRÁNEOS ENDÉMICOS CON ALIAGA



SECRETARÍA DE ESTADO DE PLANIFICACIÓN E INFRAESTRUCTURAS  
SECRETARÍA GENERAL DE INFRAESTRUCTURAS  
DIRECCIÓN GENERAL DE CARRETERAS

DEMARCACION DE CARRETERAS DEL ESTADO EN EXTREMADURA



ESTUDIO INFORMATIVO FASE B

TÍTULO DEL ESTUDIO:  
ALTERNATIVAS DE CONEXIÓN ENTRE LA AUTOVÍA TRUJILLO-CÁCERES (A-58) Y LA AUTOVÍA DE LA PLATA (A-66) EN EL ENTORNO DE CÁCERES

CLAVE:  
E11-CC-13

FECHA:  
JUNIO 2010

ESCALA:  
1:5.000  
ORIGINAL-A1  
0 375 750m  
GRÁFICA

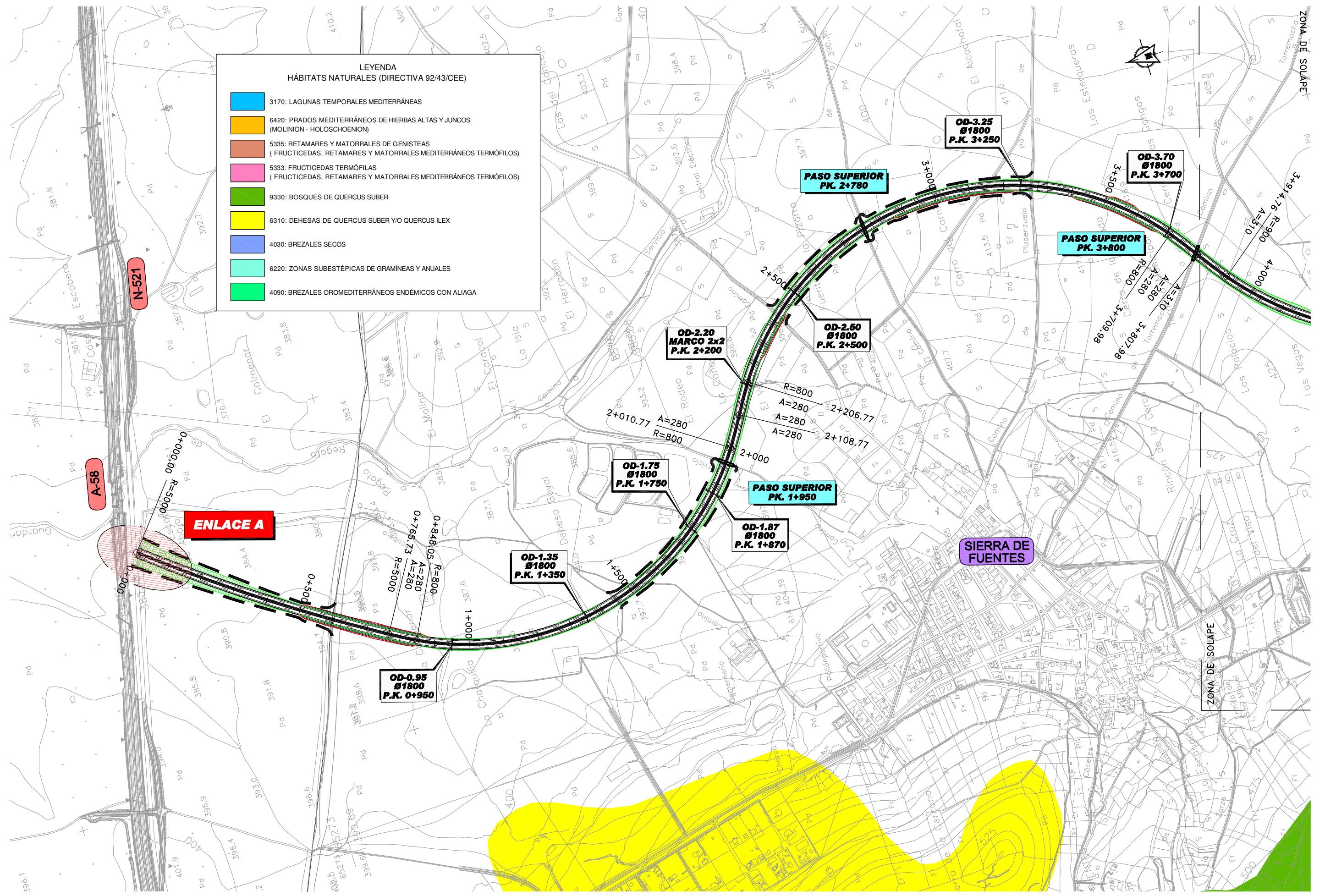
DESIGNACIÓN:  
VEGETACION. HABITAT ALTERNATIVA 2

ANEJO: ESTUDIO DE IMPACTO AMBIENTAL  
Nº DE FIGURA: 4 de 4  
Nº PÁGINA:

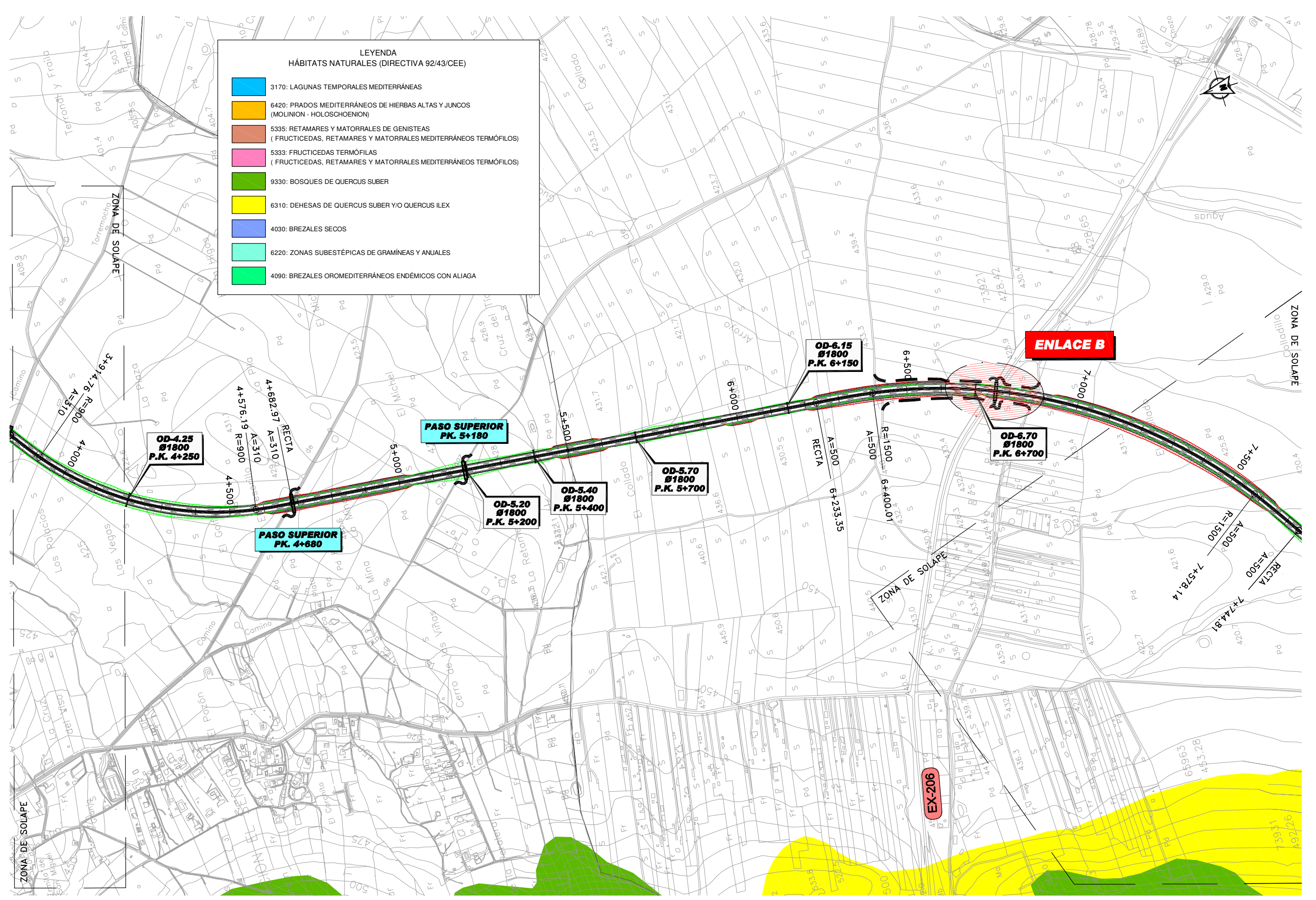


**LEYENDA**  
HÁBITATS NATURALES (DIRECTIVA 92/43/CEE)

	3170: LAGUNAS TEMPORALES MEDITERRÁNEAS
	6420: PRADOS MEDITERRÁNEOS DE IERBAS ALTAS Y JUNCOS (MOLINION - HOLOSCHOENION)
	5335: RETAMARES Y MATORRALES DE GENISTEAS (FRUCTICEDAS, RETAMARES Y MATORRALES MEDITERRÁNEOS TERMÓFILOS)
	5333: FRUCTICEDAS TERMÓFILOS (FRUCTICEDAS, RETAMARES Y MATORRALES MEDITERRÁNEOS TERMÓFILOS)
	9330: BOSQUES DE QUERCUS SUBER
	6310: DEHESAS DE QUERCUS SUBER Y/O QUERCUS ILEX
	4030: BREZALES SECOS
	6220: ZONAS SUBESTÉPICAS DE GRAMÍNEAS Y ANUALES
	4090: BREZALES OROMEDITERRÁNEOS ENDÉMICOS CON ALIAGA





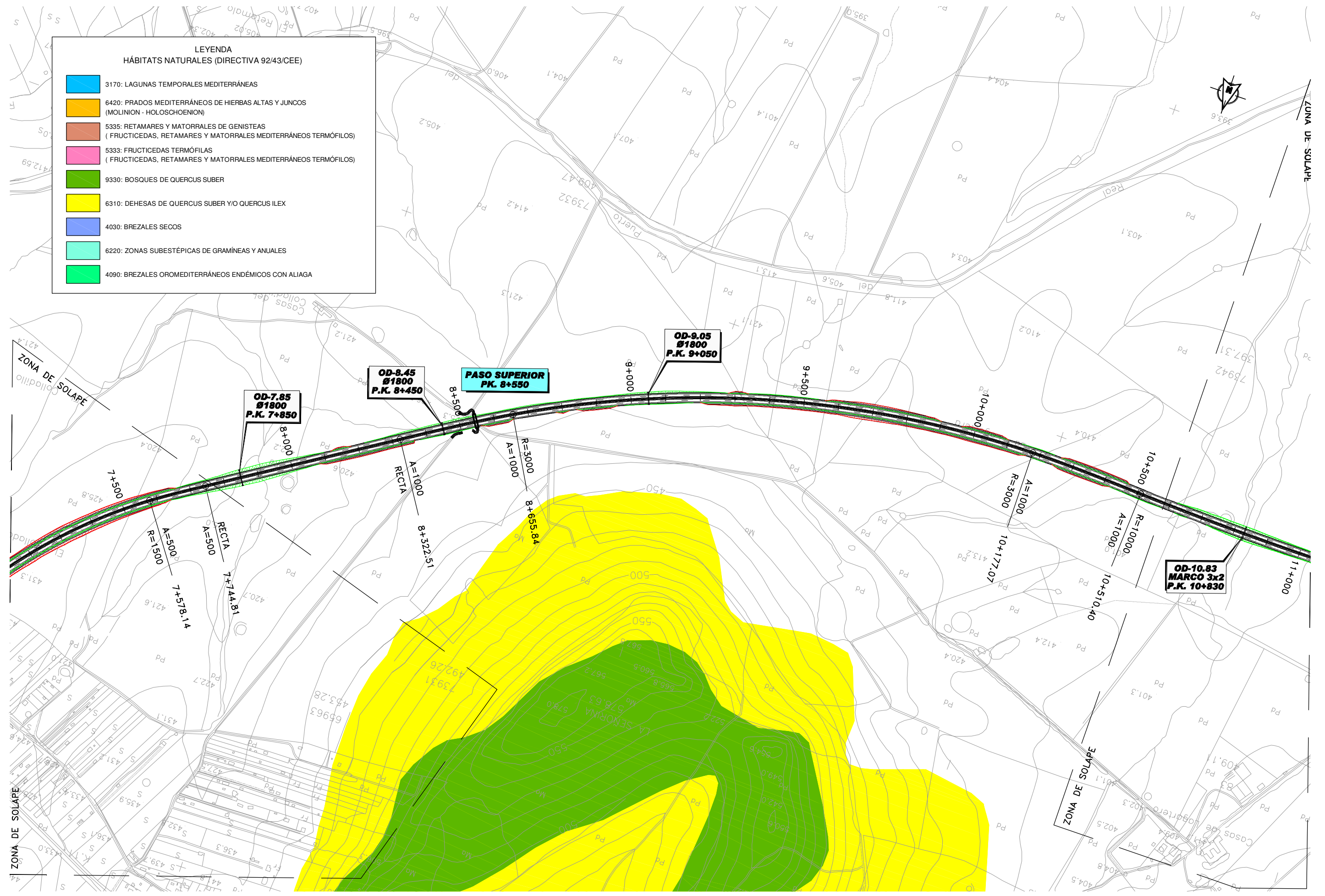


**LEYENDA**  
HÁBITATS NATURALES (DIRECTIVA 92/43/CEE)

	3170: LAGUNAS TEMPORALES MEDITERRÁNEAS
	6420: PRADOS MEDITERRÁNEOS DE HIERBAS ALTAS Y JUNCOS (MOLINION - HOLOSCHOENION)
	5335: RETAMARES Y MATORRALES DE GENISTEAS (FRUCTICEDAS, RETAMARES Y MATORRALES MEDITERRÁNEOS TERMÓFILOS)
	5333: FRUCTICEDAS TERMÓFILOS (FRUCTICEDAS, RETAMARES Y MATORRALES MEDITERRÁNEOS TERMÓFILOS)
	9330: BOSQUES DE QUERCUS SUBER
	6310: DEHESAS DE QUERCUS SUBER Y/O QUERCUS ILEX
	4030: BREZALES SECOS
	6220: ZONAS SUBESTÉPICAS DE GRAMÍNEAS Y ANUALES
	4090: BREZALES OROMEDITERRÁNEOS ENDÉMICOS CON ALIAGA



- LEYENDA**  
HÁBITATS NATURALES (DIRECTIVA 92/43/CEE)
- 3170: LAGUNAS TEMPORALES MEDITERRÁNEAS
  - 6420: PRADOS MEDITERRÁNEOS DE HIERBAS ALTAS Y JUNCOS (MOLINION - HOLOSCHOENION)
  - 5335: RETAMARES Y MATORRALES DE GENISTEAS (FRUCTICEDAS, RETAMARES Y MATORRALES MEDITERRÁNEOS TERMÓFILOS)
  - 5333: FRUCTICEDAS TERMÓFILOS (FRUCTICEDAS, RETAMARES Y MATORRALES MEDITERRÁNEOS TERMÓFILOS)
  - 9330: BOSQUES DE QUERCUS SUBER
  - 6310: DEHESAS DE QUERCUS SUBER Y/O QUERCUS ILEX
  - 4030: BREZALES SECOS
  - 6220: ZONAS SUBESTÉPICAS DE GRAMÍNEAS Y ANUALES
  - 4090: BREZALES OROMEDITERRÁNEOS ENDÉMICOS CON ALIAGA



SECRETARÍA DE ESTADO DE  
PLANIFICACIÓN E INFRAESTRUCTURAS  
SECRETARÍA GENERAL DE INFRAESTRUCTURAS  
DIRECCIÓN GENERAL DE CARRETERAS

**DEMARCAION DE CARRETERAS  
DEL ESTADO EN EXTREMADURA**



ESTUDIO  
INFORMATIVO  
FASE B

TÍTULO DEL ESTUDIO:  
ALTERNATIVAS DE CONEXIÓN ENTRE LA AUTOVÍA  
TRUJILLO-CÁCERES (A-58) Y LA AUTOVÍA DE LA PLATA (A-66)  
EN EL ENTORNO DE CÁCERES

CLAVE:  
E11-CC-13

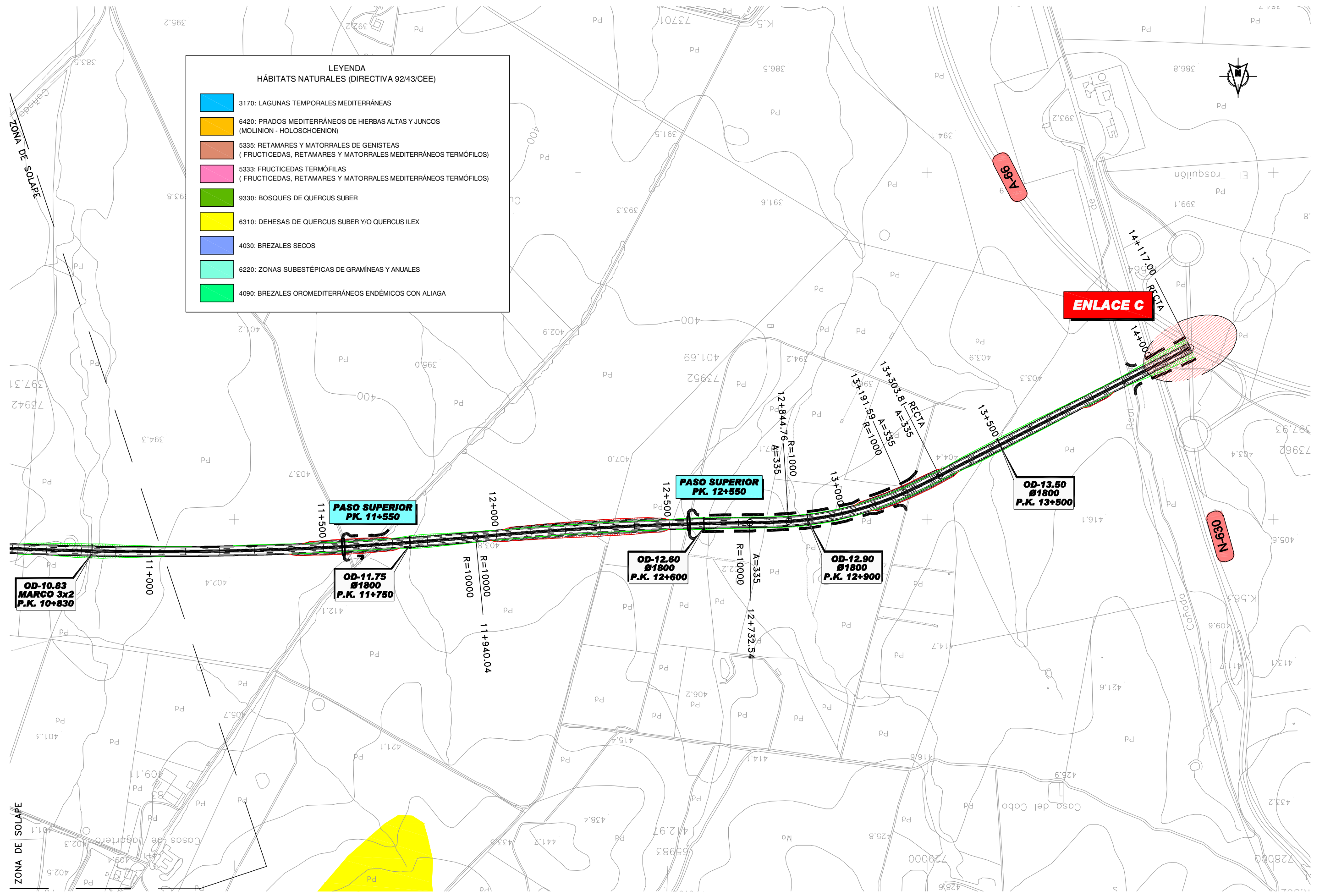
FECHA:  
JUNIO  
2010

ESCALA:  
1:5.000  
ORIGINAL-A1  
GRÁFICA

DESIGNACIÓN:  
VEGETACION. HABITAT  
ALTERNATIVA 3

ANEJO: ESTUDIO DE IMPACTO AMBIENTAL  
Nº DE FIGURA:  
3 de 4  
Nº PÁGINA:

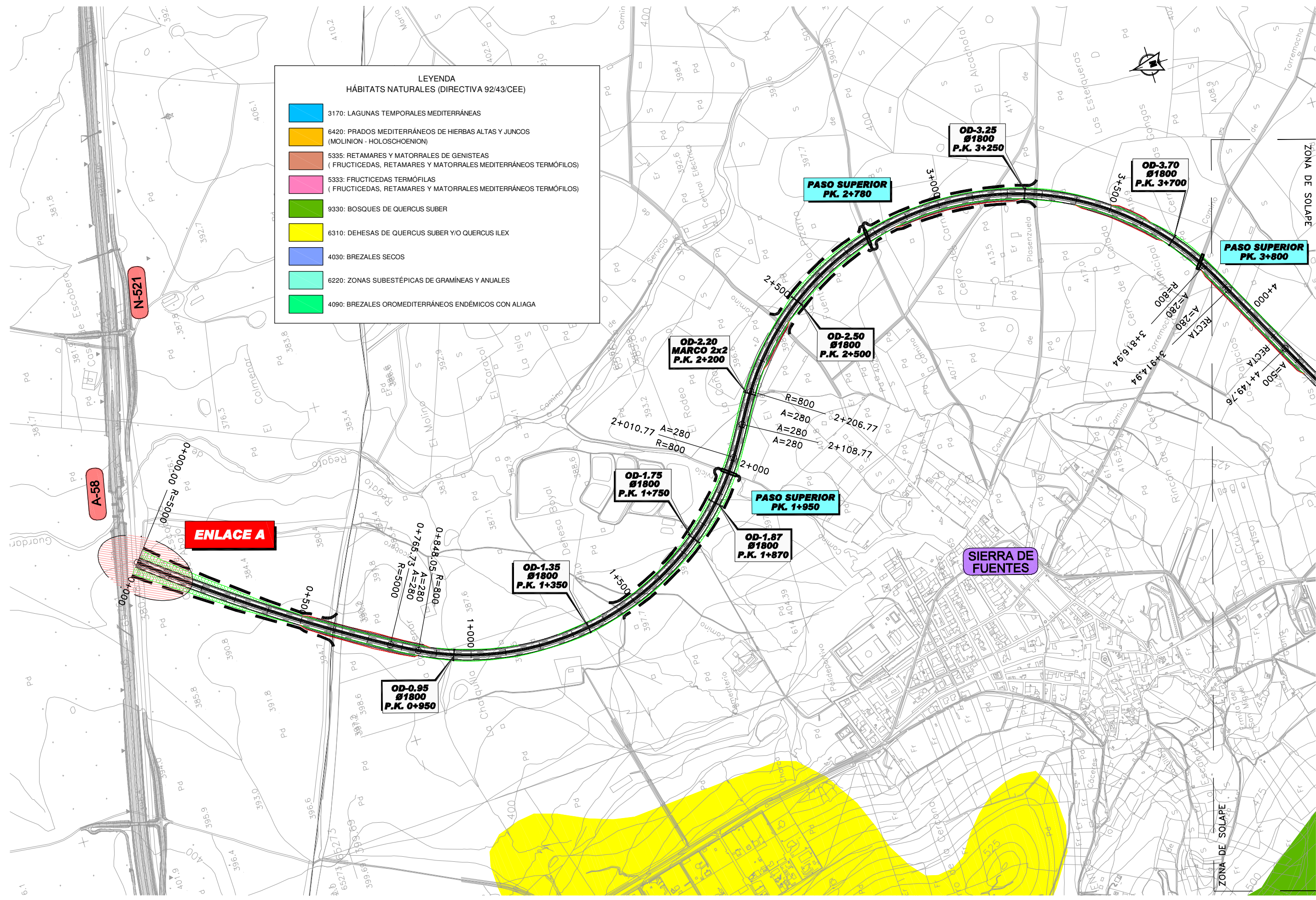




**LEYENDA**  
HÁBITATS NATURALES (DIRECTIVA 92/43/CEE)

	3170: LAGUNAS TEMPORALES MEDITERRÁNEAS
	6420: PRADOS MEDITERRÁNEOS DE HIERBAS ALTAS Y JUNCOS (MOLINION - HOLOSCHOENION)
	5335: RETAMARES Y MATORRALES DE GENISTEAS (FRUCTICEDAS, RETAMARES Y MATORRALES MEDITERRÁNEOS TERMÓFILOS)
	5333: FRUCTICEDAS TERMÓFILAS (FRUCTICEDAS, RETAMARES Y MATORRALES MEDITERRÁNEOS TERMÓFILOS)
	6363: BOSQUES DE QUERCUS SUBER
	6310: DEHESAS DE QUERCUS SUBER Y/O QUERCUS ILEX
	4030: BREZALES SECOS
	6220: ZONAS SUBESTÉPICAS DE GRAMÍNEAS Y ANUALES
	4090: BREZALES OROMEDITERRÁNEOS ENDÉMICOS CON ALIAGA

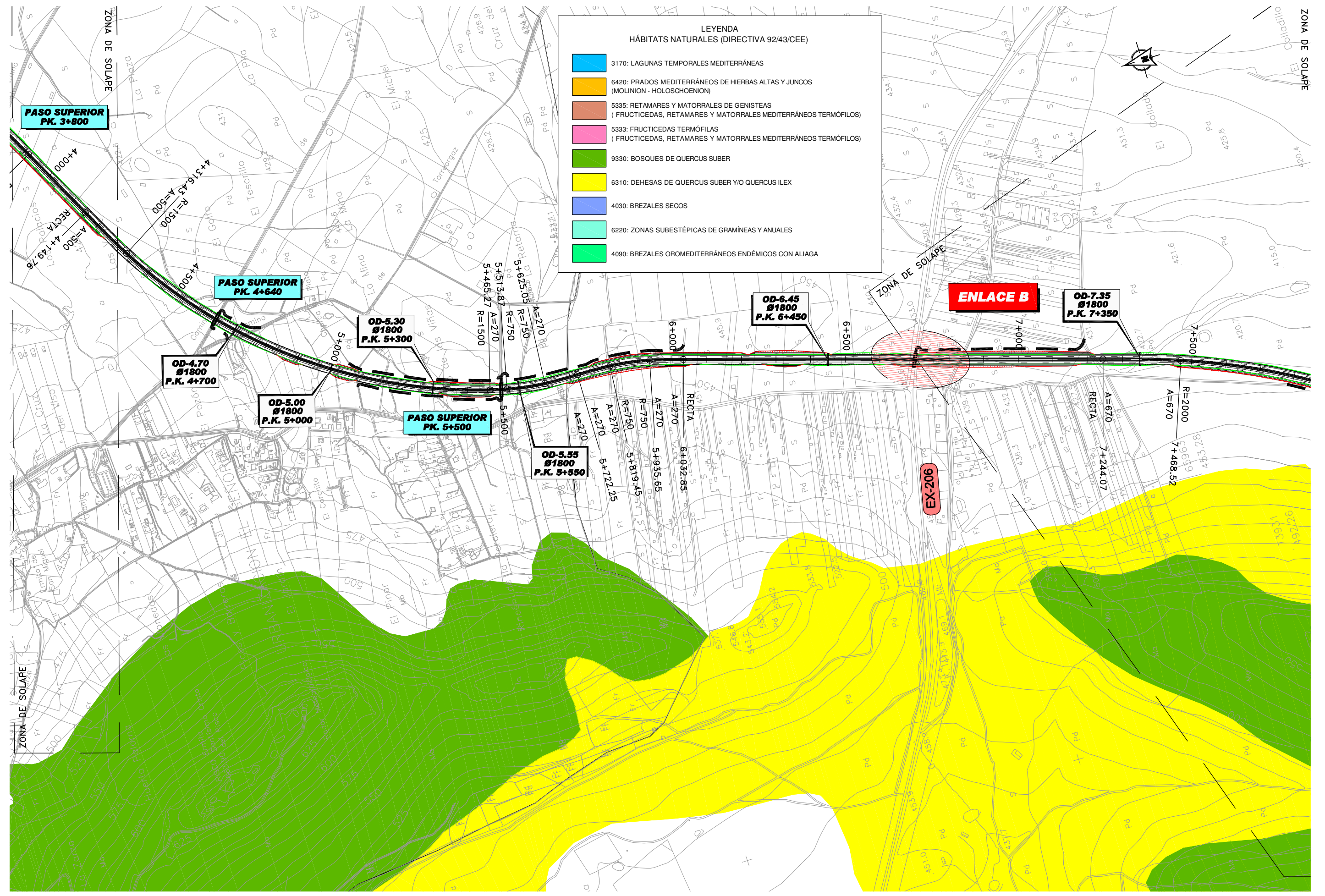




**LEYENDA**  
**HÁBITATS NATURALES (DIRECTIVA 92/43/CEE)**

	3170: LAGUNAS TEMPORALES MEDITERRÁNEAS
	6420: PRADOS MEDITERRÁNEOS DE HIERBAS ALTAS Y JUNCOS (MOLINON - HOLOSCHOENION)
	5335: RETAMARES Y MATORRALES DE GENISTEAS (FRUCTICEDAS, RETAMARES Y MATORRALES MEDITERRÁNEOS TERMÓFILOS)
	5333: FRUCTICEDAS TERMÓFILAS (FRUCTICEDAS, RETAMARES Y MATORRALES MEDITERRÁNEOS TERMÓFILOS)
	9330: BOSQUES DE QUERCUS SUBER
	6310: DEHESAS DE QUERCUS SUBER Y/O QUERCUS ILEX
	4030: BREZALES SECOS
	6220: ZONAS SUBSTÉPICAS DE GRAMÍNEAS Y ANUALES
	4090: BREZALES OROMEDITERRÁNEOS ENDEMICOS CON ALIAGA





**LEYENDA**  
HÁBITATS NATURALES (DIRECTIVA 92/43/CEE)

<span style="color: blue;">■</span>	3170: LAGUNAS TEMPORALES MEDITERRÁNEAS
<span style="color: orange;">■</span>	6420: PRADOS MEDITERRÁNEOS DE Hierbas Altas y Juncos (MOLINION - HOLOSCHOENION)
<span style="color: brown;">■</span>	5335: RETAMARES Y MATORRALES DE GENISTEAS (FRUCTICEDAS, RETAMARES Y MATORRALES MEDITERRÁNEOS TERMÓFILOS)
<span style="color: pink;">■</span>	5333: FRUCTICEDAS TERMÓFILOS (FRUCTICEDAS, RETAMARES Y MATORRALES MEDITERRÁNEOS TERMÓFILOS)
<span style="color: green;">■</span>	9330: BOSQUES DE QUERCUS SUBER
<span style="color: yellow;">■</span>	6310: DEHESAS DE QUERCUS SUBER Y/O QUERCUS ILEX
<span style="color: blue;">■</span>	4030: BREZALES SECOS
<span style="color: cyan;">■</span>	6220: ZONAS SUBESTÉPICAS DE GRAMÍNEAS Y ANUALES
<span style="color: magenta;">■</span>	4090: BREZALES OROMEDITERRÁNEOS ENDÉMICOS CON ALIAGA



SECRETARÍA DE ESTADO DE PLANIFICACIÓN E INFRAESTRUCTURAS  
SECRETARÍA GENERAL DE INFRAESTRUCTURAS  
DIRECCIÓN GENERAL DE CARRETERAS

DEMARCACION DE CARRETERAS DEL ESTADO EN EXTREMADURA



ESTUDIO INFORMATIVO FASE B

TÍTULO DEL ESTUDIO:  
ALTERNATIVAS DE CONEXIÓN ENTRE LA AUTOVÍA TRUJILLO-CÁCERES (A-58) Y LA AUTOVÍA DE LA PLATA (A-66) EN EL ENTORNO DE CÁCERES

CLAVE:  
E11-CC-13

FECHA:  
JUNIO 2010

ESCALA:  
1:5.000  
ORIGINAL-A1  
0 375 750m  
GRÁFICA

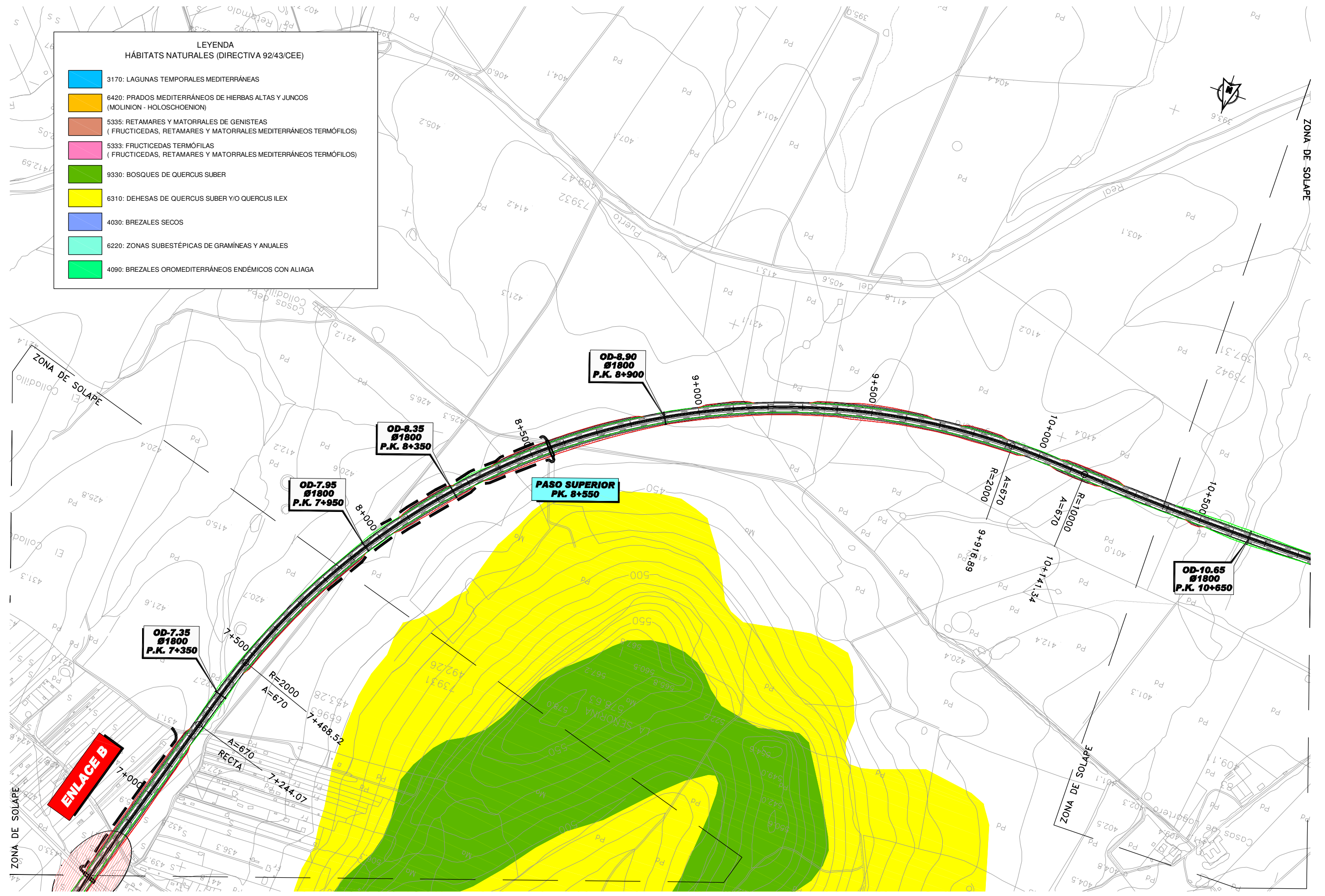
DESIGNACIÓN:  
VEGETACION. HABITAT ALTERNATIVA 4

ANEJO: ESTUDIO DE IMPACTO AMBIENTAL  
Nº DE FIGURA: 2 de 4  
Nº PÁGINA:



**LEYENDA**  
HÁBITATS NATURALES (DIRECTIVA 92/43/CEE)

	3170: LAGUNAS TEMPORALES MEDITERRÁNEAS
	6420: PRADOS MEDITERRÁNEOS DE HIERBAS ALTAS Y JUNCOS (MOLINION - HOLOSCHOENION)
	5335: RETAMARES Y MATORRALES DE GENISTEAS (FRUCTICEDAS, RETAMARES Y MATORRALES MEDITERRÁNEOS TERMÓFILOS)
	5333: FRUCTICEDAS TERMÓFILAS (FRUCTICEDAS, RETAMARES Y MATORRALES MEDITERRÁNEOS TERMÓFILOS)
	9330: BOSQUES DE QUERCUS SUBER
	6310: DEHESAS DE QUERCUS SUBER Y/O QUERCUS ILEX
	4030: BREZALES SECOS
	6220: ZONAS SUBSTÉPICAS DE GRAMÍNEAS Y ANUALES
	4090: BREZALES OROMEDITERRÁNEOS ENDÉMICOS CON ALIAGA



SECRETARÍA DE ESTADO DE PLANIFICACIÓN E INFRAESTRUCTURAS  
SECRETARÍA GENERAL DE INFRAESTRUCTURAS  
DIRECCIÓN GENERAL DE CARRETERAS

DEMARCACION DE CARRETERAS DEL ESTADO EN EXTREMADURA



ESTUDIO INFORMATIVO FASE B

TÍTULO DEL ESTUDIO: ALTERNATIVAS DE CONEXIÓN ENTRE LA AUTOVÍA TRUJILLO-CÁCERES (A-58) Y LA AUTOVÍA DE LA PLATA (A-66) EN EL ENTORNO DE CÁCERES

CLAVE: E11-CC-13

FECHA: JUNIO 2010





ESCALA: 1:5.000  
0 375 750m  
ORIGINAL-A1 GRÁFICA

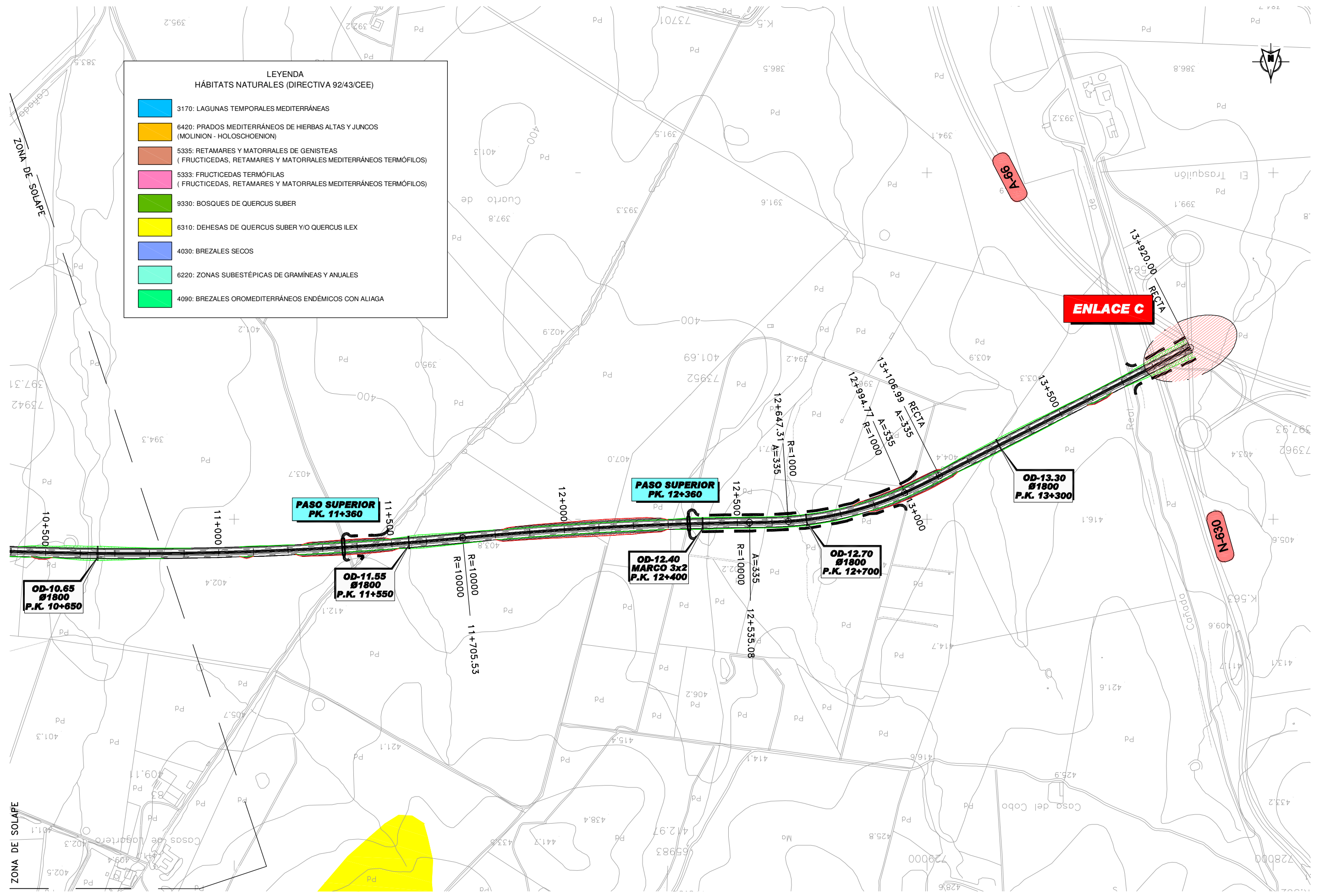
DESIGNACIÓN: VEGETACION. HABITAT ALTERNATIVA 4

ANEJO: ESTUDIO DE IMPACTO AMBIENTAL  
Nº DE FIGURA: 3 de 4  
Nº PÁGINA:

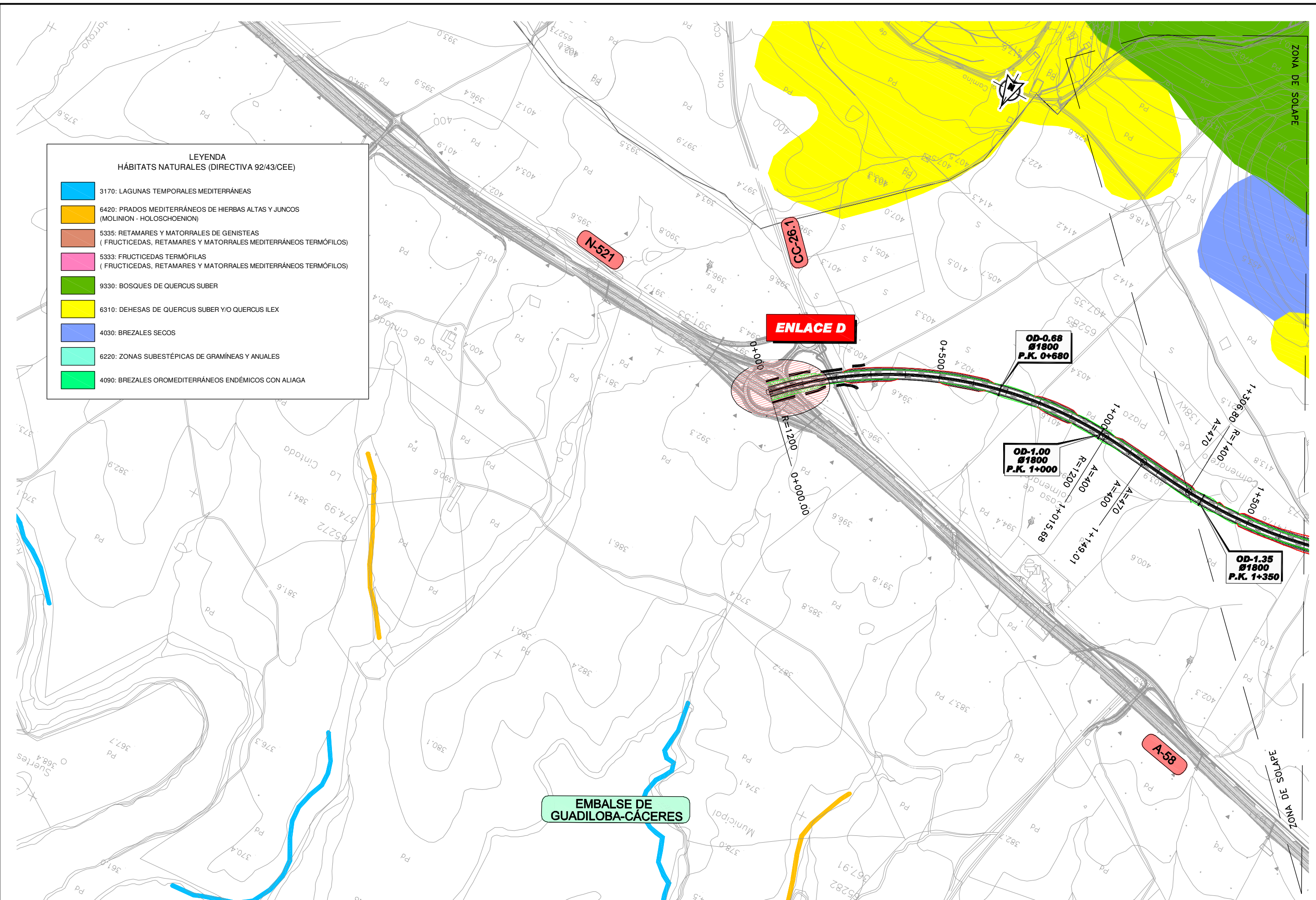


**LEYENDA**  
HÁBITATS NATURALES (DIRECTIVA 92/43/CEE)

	3170: LAGUNAS TEMPORALES MEDITERRÁNEAS
	6420: PRADOS MEDITERRÁNEOS DE HIERBAS ALTAS Y JUNCOS (MOLINION - HOLOSCHOENION)
	5335: RETAMARES Y MATORRALES DE GENISTEAS (FRUCTICEDAS, RETAMARES Y MATORRALES MEDITERRÁNEOS TERMÓFILOS)
	5333: FRUCTICEDAS TERMÓFILAS (FRUCTICEDAS, RETAMARES Y MATORRALES MEDITERRÁNEOS TERMÓFILOS)
	9330: BOSQUES DE QUERCUS SUBER
	6310: DEHESAS DE QUERCUS SUBER Y/O QUERCUS ILEX
	4030: BREZALES SECOS
	6220: ZONAS SUBESTÉPICAS DE GRAMÍNEAS Y ANJUALES
	4090: BREZALES OROMEDITERRÁNEOS ENDÉMICOS CON ALIAGA



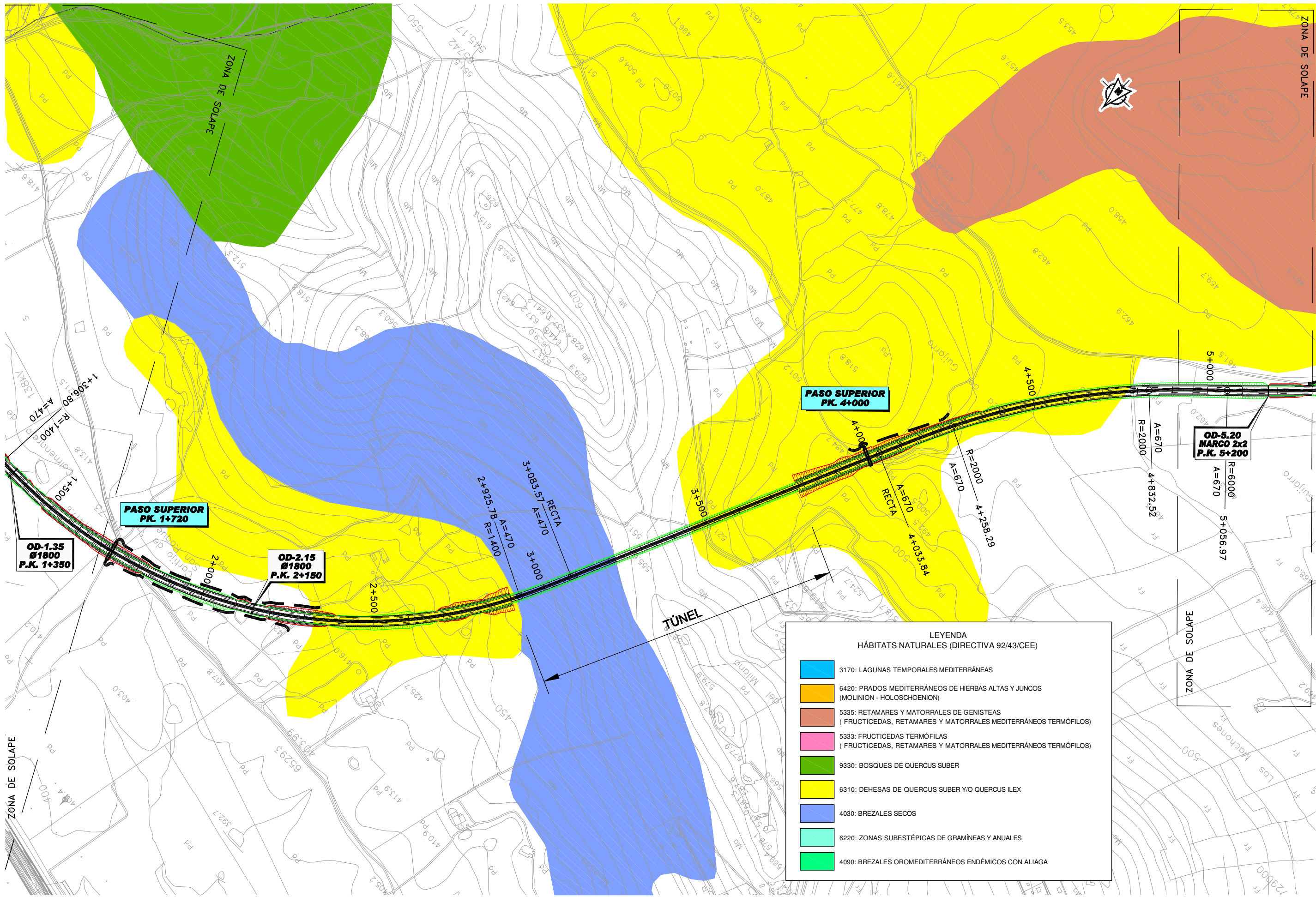




**LEYENDA**  
HÁBITATS NATURALES (DIRECTIVA 92/43/CEE)

	3170: LAGUNAS TEMPORALES MEDITERRÁNEAS
	6420: PRADOS MEDITERRÁNEOS DE Hierbas Altas y Juncos (MOLINION - HOLOSCHOENION)
	5335: RETAMARES Y MATORRALES DE GENISTEAS (FRUCTICEDAS, RETAMARES Y MATORRALES MEDITERRÁNEOS TERMÓFILOS)
	5333: FRUCTICEDAS TERMÓFILAS (FRUCTICEDAS, RETAMARES Y MATORRALES MEDITERRÁNEOS TERMÓFILOS)
	9330: BOSQUES DE QUERCUS SUBER
	6310: DEHESAS DE QUERCUS SUBER Y/O QUERCUS ILEX
	4030: BREZALES SECOS
	6220: ZONAS SUBESTÉPICAS DE GRAMÍNEAS Y ANUALES
	4090: BREZALES OROMEDITERRÁNEOS ENDÉMICOS CON ALIAGA

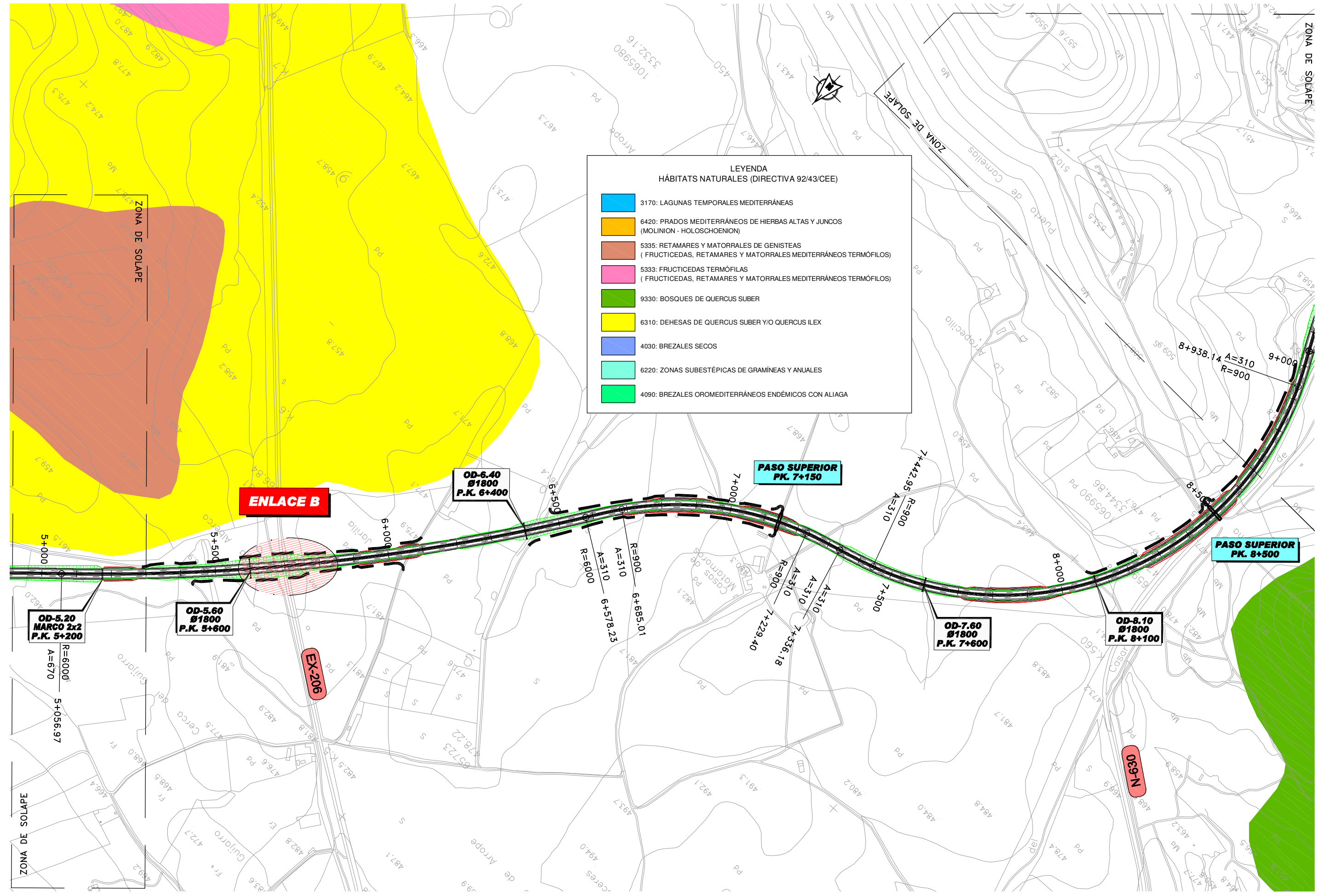




**LEYENDA**  
HÁBITATS NATURALES (DIRECTIVA 92/43/CEE)

	3170: LAGUNAS TEMPORALES MEDITERRÁNEAS
	6420: PRADOS MEDITERRÁNEOS DE HIERBAS ALTAS Y JUNCOS (MOLINION - HOLOSCHOENION)
	5335: RETAMARES Y MATORRALES DE GENISTEAS (FRUCTICEDAS, RETAMARES Y MATORRALES MEDITERRÁNEOS TERMÓFILOS)
	5333: FRUCTICEDAS TERMÓFILOS (FRUCTICEDAS, RETAMARES Y MATORRALES MEDITERRÁNEOS TERMÓFILOS)
	9330: BOSQUES DE QUERCUS SUBER
	6310: DEHESAS DE QUERCUS SUBER Y/O QUERCUS ILEX
	4030: BREZALES SECOS
	6220: ZONAS SUBESTÉPICAS DE GRAMÍNEAS Y ANUALES
	4090: BREZALES OROMEDITERRÁNEOS ENDÉMICOS CON ALIAGA

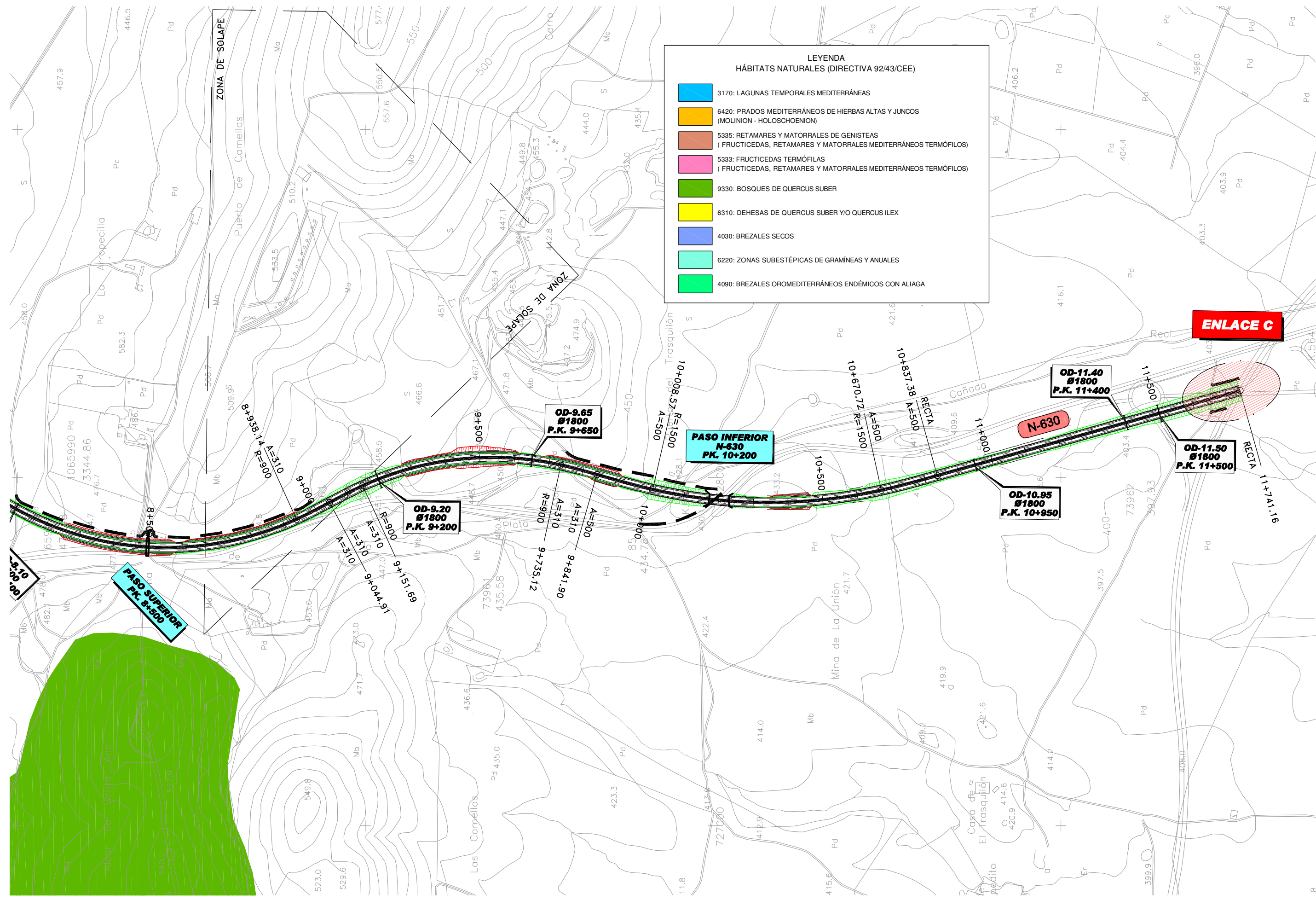




**LEYENDA**  
**HÁBITATS NATURALES (DIRECTIVA 92/43/CEE)**

<span style="color: blue;">■</span>	3170: LAGUNAS TEMPORALES MEDITERRÁNEAS
<span style="color: orange;">■</span>	6420: PRADOS MEDITERRÁNEOS DE HIERBAS ALTAS Y JUNCOS (MOLINION - HOLOSCHOENION)
<span style="color: brown;">■</span>	5335: RETAMARES Y MATORRALES DE GENISTEAS (FRUCTICEDAS, RETAMARES Y MATORRALES MEDITERRÁNEOS TERMÓFILOS)
<span style="color: pink;">■</span>	5333: FRUCTICEDAS TERMÓFILAS (FRUCTICEDAS, RETAMARES Y MATORRALES MEDITERRÁNEOS TERMÓFILOS)
<span style="color: green;">■</span>	9330: BOSQUES DE QUERCUS SUBER
<span style="color: yellow;">■</span>	6310: DEHESAS DE QUERCUS SUBER Y/O QUERCUS ILEX
<span style="color: blue;">■</span>	4030: BREZALES SECOS
<span style="color: cyan;">■</span>	6220: ZONAS SUBESTÉPICAS DE GRAMÍNEAS Y ANUALES
<span style="color: green;">■</span>	4090: BREZALES OROMEDITERRÁNEOS ENDÉMICOS CON ALIAGA

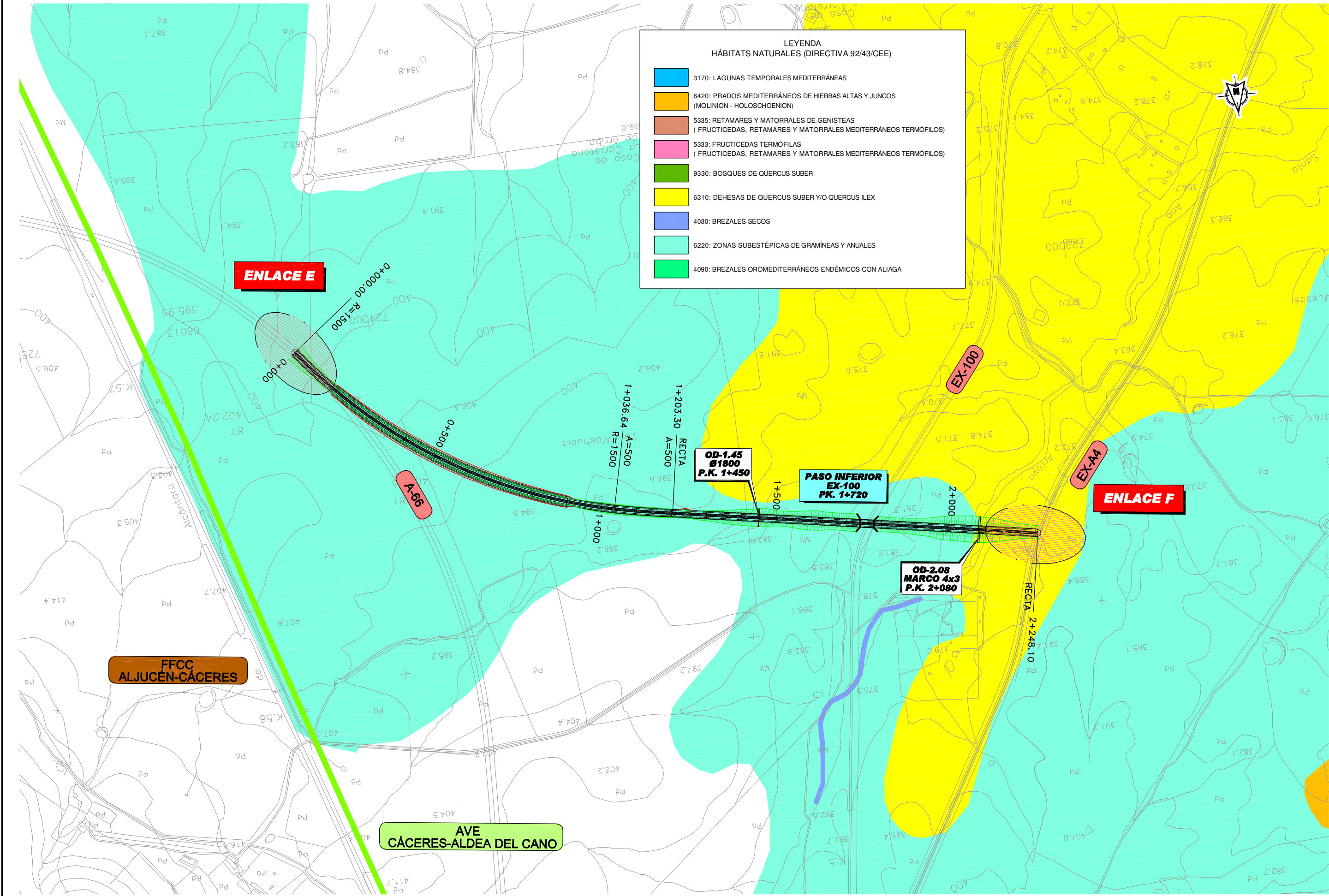




**LEYENDA**  
HÁBITATS NATURALES (DIRECTIVA 92/43/CEE)

	3170: LAGUNAS TEMPORALES MEDITERRÁNEAS
	6420: PRADOS MEDITERRÁNEOS DE HIERBAS ALTAS Y JUNCOS (MOLINION - HOLOSCHOENION)
	5335: RETAMARES Y MATORRALES DE GENISTEAS (FRUCTICEDAS, RETAMARES Y MATORRALES MEDITERRÁNEOS TERMÓFILOS)
	5333: FRUCTICEDAS TERMÓFILOS (FRUCTICEDAS, RETAMARES Y MATORRALES MEDITERRÁNEOS TERMÓFILOS)
	9330: BOSQUES DE QUERCUS SUBER
	6310: DEHESAS DE QUERCUS SUBER Y/O QUERCUS ILEX
	4030: BREZALES SECOS
	6220: ZONAS SUBESTÉPICAS DE GRAMÍNEAS Y ANUALES
	4090: BREZALES OROMEDITERRÁNEOS ENDÉMICOS CON ALIAGA

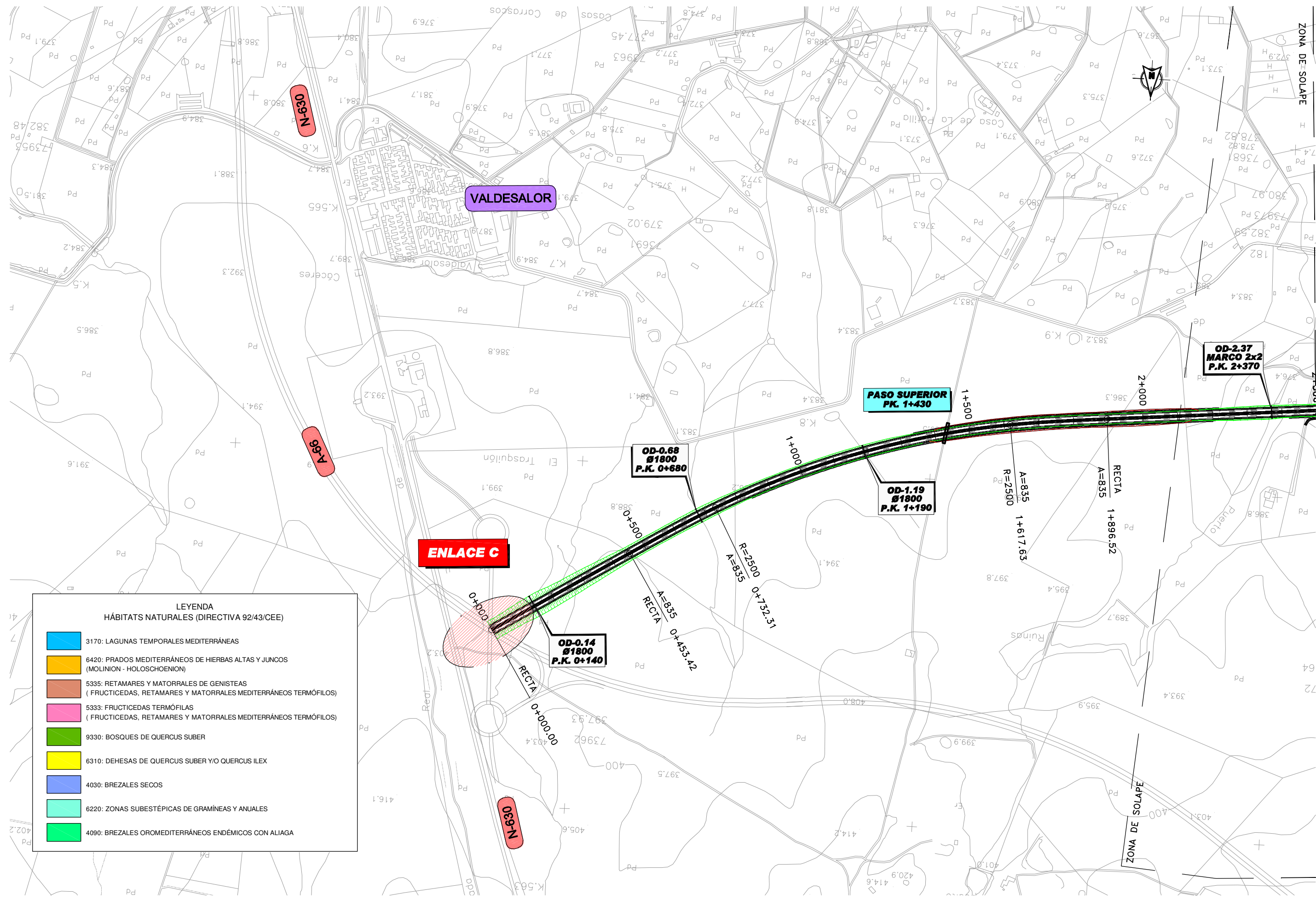




LEYENDA  
HÁBITATS NATURALES (DIRECTIVA 92/43/CEE)

	3170: LAGUNAS TEMPORALES MEDITERRÁNEAS
	6420: PRADOS MEDITERRÁNEOS DE HIERBAS ALTAS Y JUNCOS (MOLINION - HOLOSCHOENION)
	5335: RETAMARES Y MATORRALES DE GENISTEAS (FRUCTICEDAS, RETAMARES Y MATORRALES MEDITERRÁNEOS TERMÓFILOS)
	5333: FRUCTICEDAS TERMÓFILAS (FRUCTICEDAS, RETAMARES Y MATORRALES MEDITERRÁNEOS TERMÓFILOS)
	9330: BOSQUES DE QUERCUS SUBER
	6310: DEHESAS DE QUERCUS SUBER Y/O QUERCUS ILEX
	4030: BREZALES SECOS
	6220: ZONAS SUBESTÉPICAS DE GRAMÍNEAS Y ANUALES
	4090: BREZALES OROMEDITERRÁNEOS ENDÉMICOS CON ALIAGA

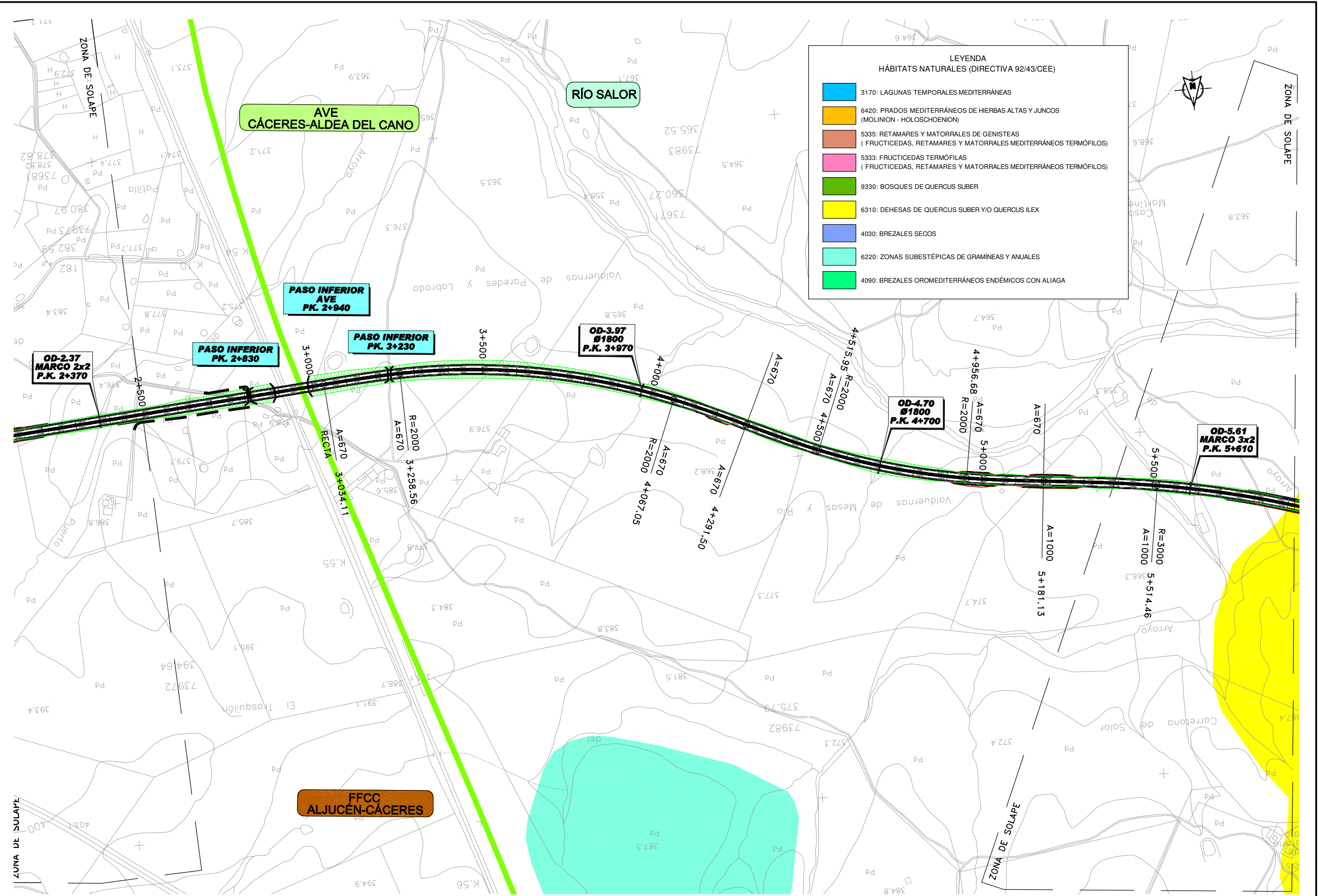




**LEYENDA**  
HÁBITATS NATURALES (DIRECTIVA 92/43/CEE)

	3170: LAGUNAS TEMPORALES MEDITERRÁNEAS
	6420: PRADOS MEDITERRÁNEOS DE HIERBAS ALTAS Y JUNCOS (MOLINION - HOLOSCHOENION)
	5335: RETAMARES Y MATORRALES DE GENISTEAS (FRUCTICEDAS, RETAMARES Y MATORRALES MEDITERRÁNEOS TERMÓFILOS)
	5333: FRUCTICEDAS TERMÓFILOS (FRUCTICEDAS, RETAMARES Y MATORRALES MEDITERRÁNEOS TERMÓFILOS)
	9330: BOSQUES DE QUERCUS SUBER
	6310: DEHESAS DE QUERCUS SUBER Y/O QUERCUS ILEX
	4030: BREZALES SECOS
	6220: ZONAS SUBESTÉPICAS DE GRAMÍNEAS Y ANUALES
	4090: BREZALES OROMEDITERRÁNEOS ENDÉMICOS CON ALIAGA

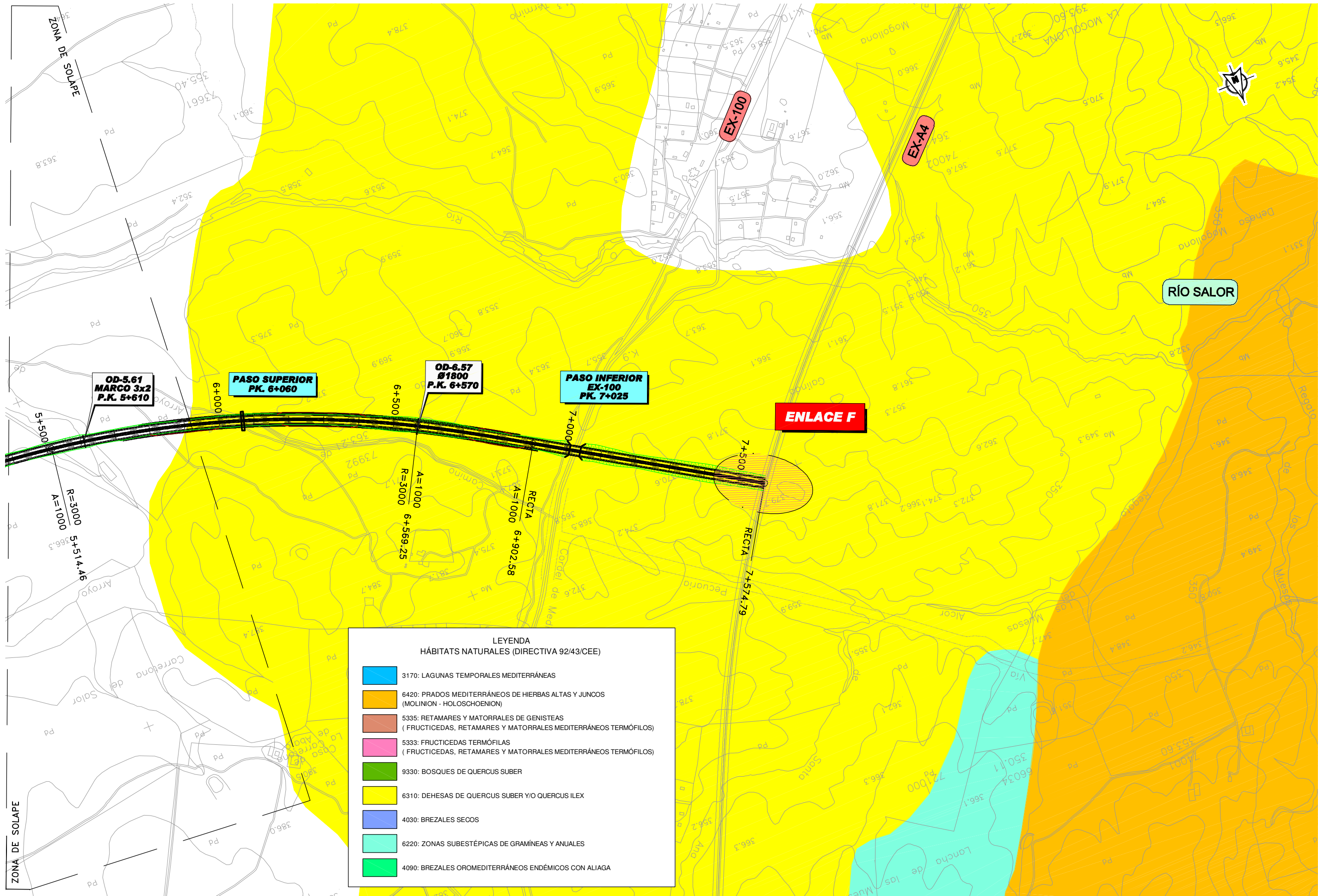




**LEYENDA**  
HÁBITATS NATURALES (DIRECTIVA 92/43/CEE)

	3170: LAGUNAS TEMPORALES MEDITERRÁNEAS
	6420: PRADOS MEDITERRÁNEOS DE HIERBAS ALTAS Y JUNCOS (MOLINION - HOLOSCHOENION)
	5335: RETAMARES Y MATORRALES DE GENISTEAS (FRUCTICEDAS, RETAMARES Y MATORRALES MEDITERRÁNEOS TERMÓFILOS)
	5333: FRUCTICEDAS TERMÓFILOS (FRUCTICEDAS, RETAMARES Y MATORRALES MEDITERRÁNEOS TERMÓFILOS)
	9330: BOSQUES DE QUERCUS SUBER
	6310: DEHESAS DE QUERCUS SUBER Y/O QUERCUS ILEX
	4030: BREZALES SECOS
	6220: ZONAS SUBESTÉPICAS DE GRAMÍNEAS Y ANUALES
	4090: BREZALES OROMEDITERRÁNEOS ENDÉMICOS CON ALIAGA





**LEYENDA**  
HÁBITATS NATURALES (DIRECTIVA 92/43/CEE)

	3170: LAGUNAS TEMPORALES MEDITERRÁNEAS
	6420: PRADOS MEDITERRÁNEOS DE HIERBAS ALTAS Y JUNCOS (MOLINION - HOLOSCHOENION)
	5335: RETAMARES Y MATORRALES DE GENISTEAS (FRUCTICEDAS, RETAMARES Y MATORRALES MEDITERRÁNEOS TERMÓFILOS)
	5333: FRUCTICEDAS TERMÓFILOS (FRUCTICEDAS, RETAMARES Y MATORRALES MEDITERRÁNEOS TERMÓFILOS)
	9330: BOSQUES DE QUERCUS SUBER
	6310: DEHESAS DE QUERCUS SUBER Y/O QUERCUS ILEX
	4030: BREZALES SECOS
	6220: ZONAS SUBESTÉPICAS DE GRAMÍNEAS Y ANUALES
	4090: BREZALES OROMEDITERRÁNEOS ENDÉMICOS CON ALIAGA