

LEYENDA

ZONAS MUY CONDICIONADAS POR LA ACCIÓN CONTINUA DEL HOMBRE:

- ÁREAS URBANIZADAS
- CULTIVOS AGRÍCOLAS Y PASTIZALES
- PASTIZALES CON PIES DISPERSOS DE FRONDOSAS

ZONAS DOMINADAS POR ESPECIES ARBUSTIVAS Y HERBÁCEAS:

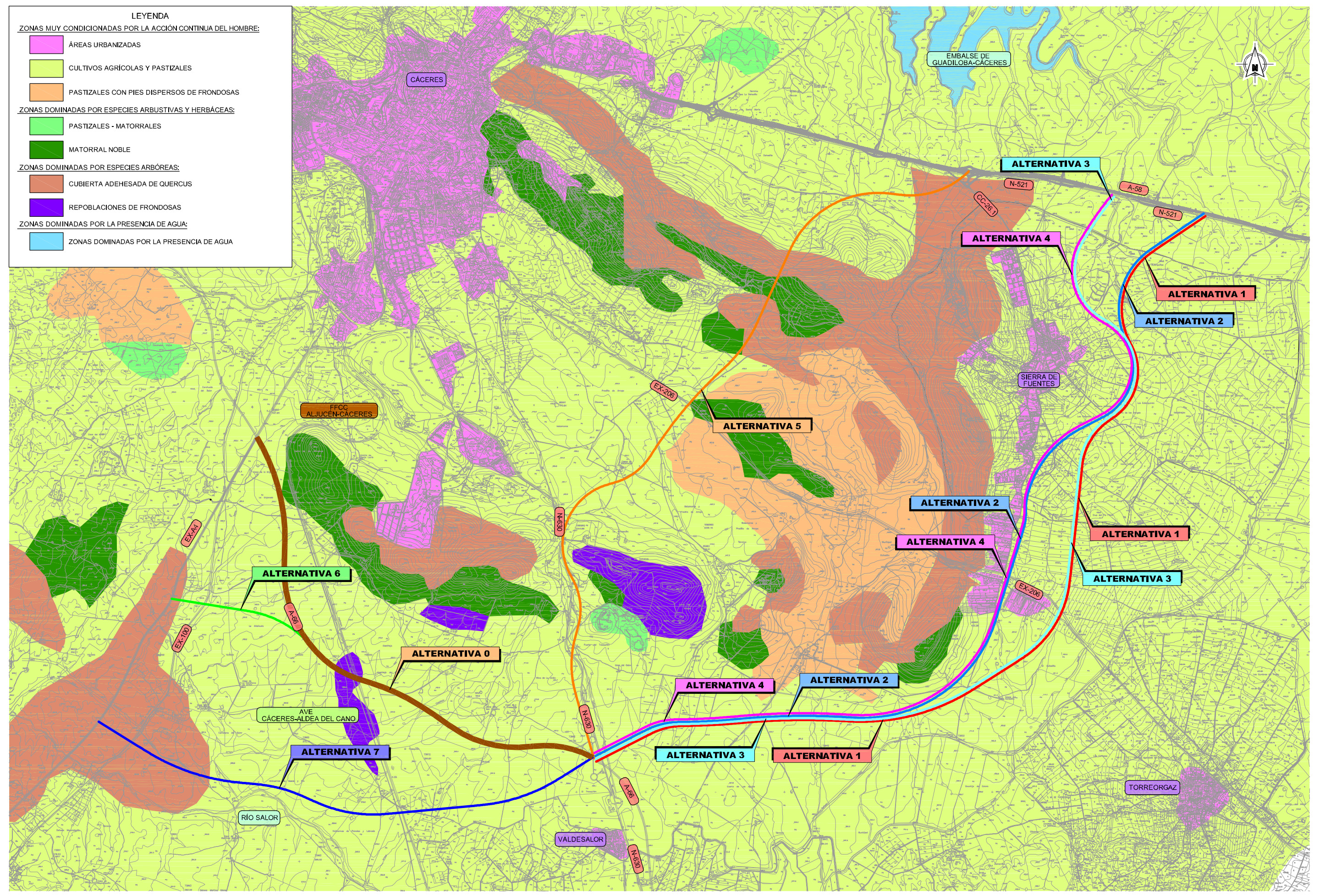
- PASTIZALES - MATORRALES
- MATORRAL NOBLE

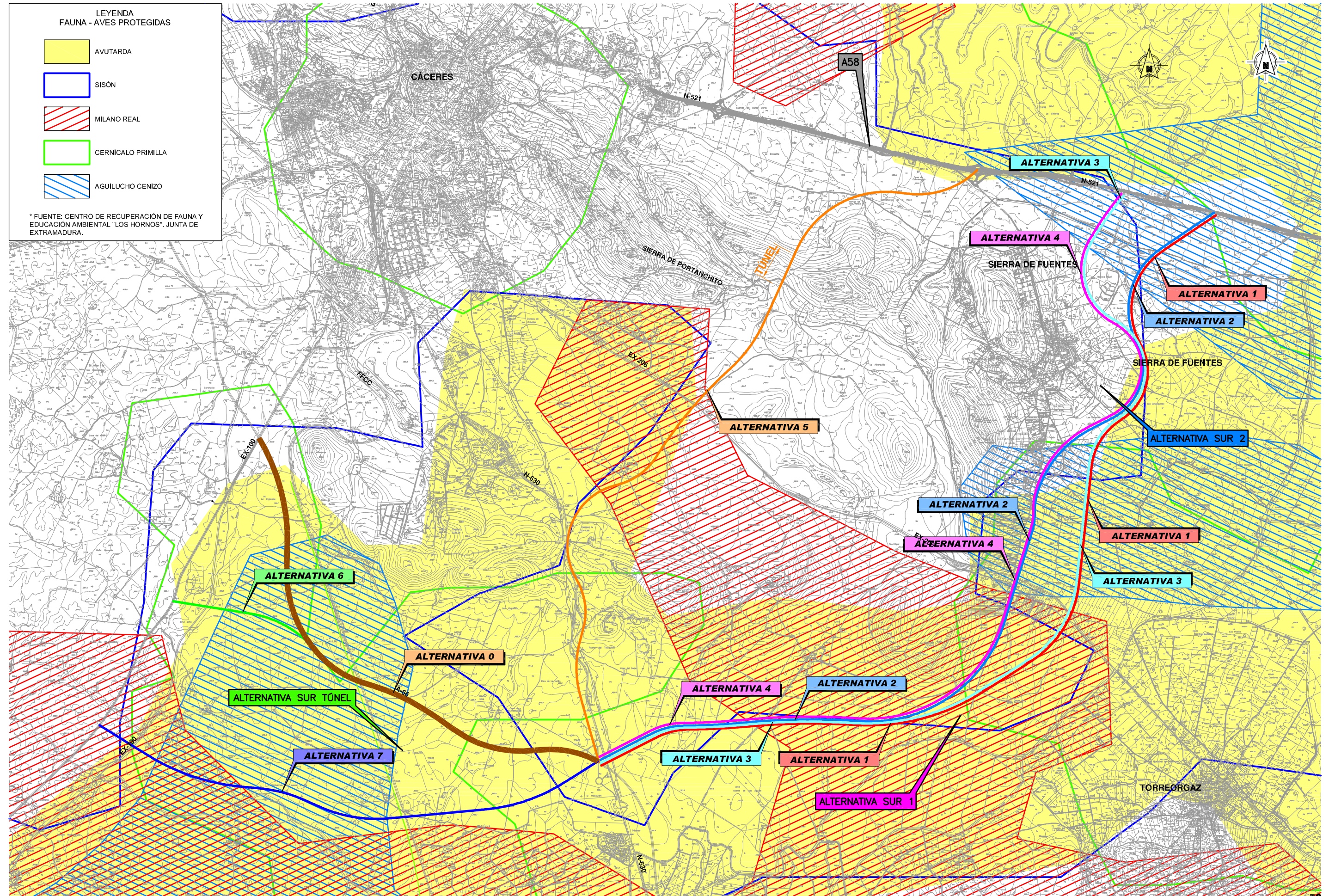
ZONAS DOMINADAS POR ESPECIES ARBÓREAS:

- CUBIERTA ADEHESADA DE QUERCUS
- REPOBLACIONES DE FRONDOSAS

ZONAS DOMINADAS POR LA PRESENCIA DE AGUA:

- ZONAS DOMINADAS POR LA PRESENCIA DE AGUA





LEYENDA
FAUNA - AVES PROTEGIDAS

- AVUTARDA
- SISÓN
- MILANO REAL
- CERNICALO PRIMILLA
- AGUILUCHO CENIZO

* FUENTE: CENTRO DE RECUPERACIÓN DE FAUNA Y EDUCACIÓN AMBIENTAL "LOS HORNOS". JUNTA DE EXTRAMADURA.



SECRETARÍA DE ESTADO DE PLANIFICACIÓN E INFRAESTRUCTURAS
SECRETARÍA GENERAL DE INFRAESTRUCTURAS
DIRECCIÓN GENERAL DE CARRETERAS

DEMARCACION DE CARRETERAS DEL ESTADO EN EXTREMADURA



ESTUDIO INFORMATIVO FASE B

TÍTULO DEL ESTUDIO: ALTERNATIVAS DE CONEXIÓN ENTRE LA AUTOVÍA TRUJILLO-CÁCERES (A-58) Y LA AUTOVÍA DE LA PLATA (A-66) EN EL ENTORNO DE CÁCERES

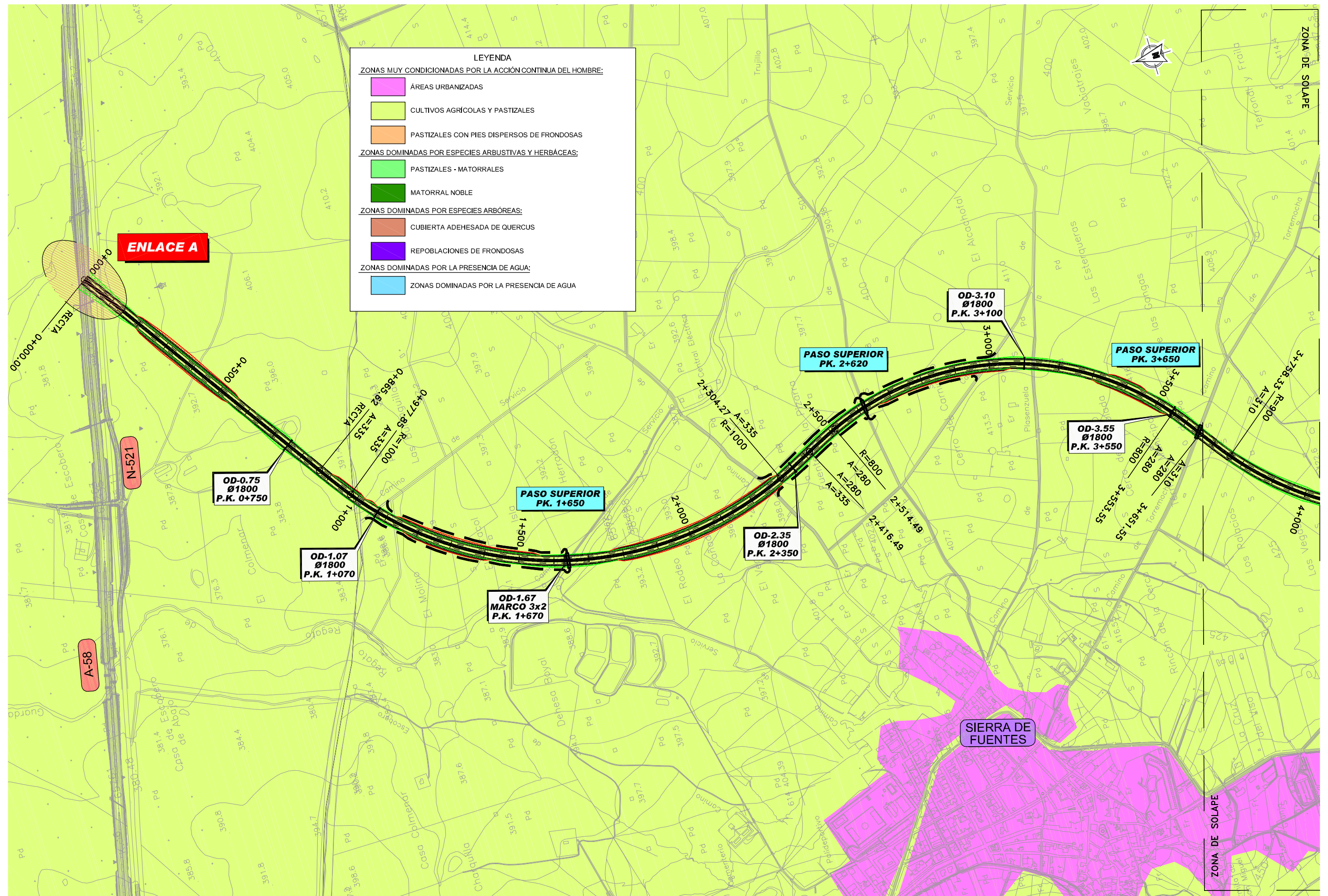
CLAVE: E11-CC-13

FECHA: JUNIO 2010

ESCALA: 1:25.000
0 375 750m
ORIGINAL-A1 GRÁFICA

DESIGNACIÓN: FAUNA AVES PROTEGIDAS PLANO DE CONJUNTO

ANEJO: ESTUDIO DE IMPACTO AMBIENTAL
Nº DE FIGURA: 1 de 1
Nº PÁGINA:



LEYENDA

ZONAS MUY CONDICIONADAS POR LA ACCIÓN CONTINUA DEL HOMBRE:

- ÁREAS URBANIZADAS
- CULTIVOS AGRÍCOLAS Y PASTIZALES
- PASTIZALES CON PIES DISPERSOS DE FRONDOSAS

ZONAS DOMINADAS POR ESPECIES ARBUSTIVAS Y HERBÁCEAS:

- PASTIZALES - MATORRALES
- MATORRAL NOBLE

ZONAS DOMINADAS POR ESPECIES ARBÓREAS:

- CUBIERTA ADEHESADA DE QUERCUS
- REPOBLACIONES DE FRONDOSAS

ZONAS DOMINADAS POR LA PRESENCIA DE AGUA:

- ZONAS DOMINADAS POR LA PRESENCIA DE AGUA

ENLACE A

N-521

A-58

SIERRA DE FUENTES

ZONA DE SOLAPE

**OD-0.75
Ø1800
P.K. 0+750**

**OD-1.07
Ø1800
P.K. 1+070**

**OD-1.67
MARCO 3x2
P.K. 1+670**

**PASO SUPERIOR
PK. 1+650**

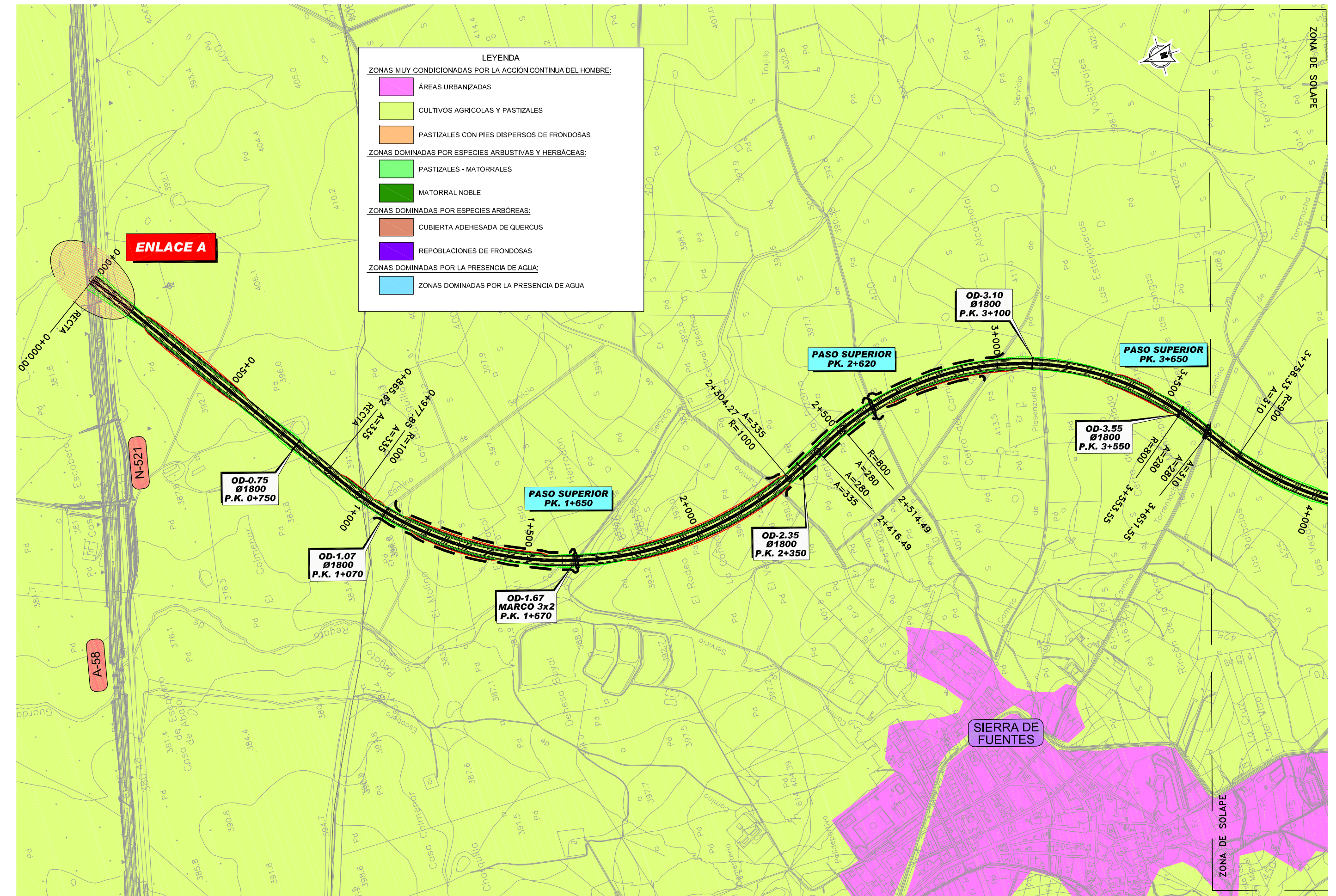
**OD-2.35
Ø1800
P.K. 2+350**

**PASO SUPERIOR
PK. 2+620**

**OD-3.10
Ø1800
P.K. 3+100**

**PASO SUPERIOR
PK. 3+650**

**OD-3.55
Ø1800
P.K. 3+550**



SECRETARÍA DE ESTADO DE PLANEACIÓN E INFRAESTRUCTURAS
SECRETARÍA GENERAL DE INFRAESTRUCTURAS
DIRECCIÓN GENERAL DE CARRETERAS

DEMARCACION DE CARRETERAS DEL ESTADO EN EXTREMADURA



ESTUDIO INFORMATIVO FASE B

TÍTULO DEL ESTUDIO: ALTERNATIVAS DE CONEXIÓN ENTRE LA AUTOVÍA TRUJILLO-CÁCERES (A-58) Y LA AUTOVÍA DE LA PLATA (A-66) EN EL ENTORNO DE CÁCERES

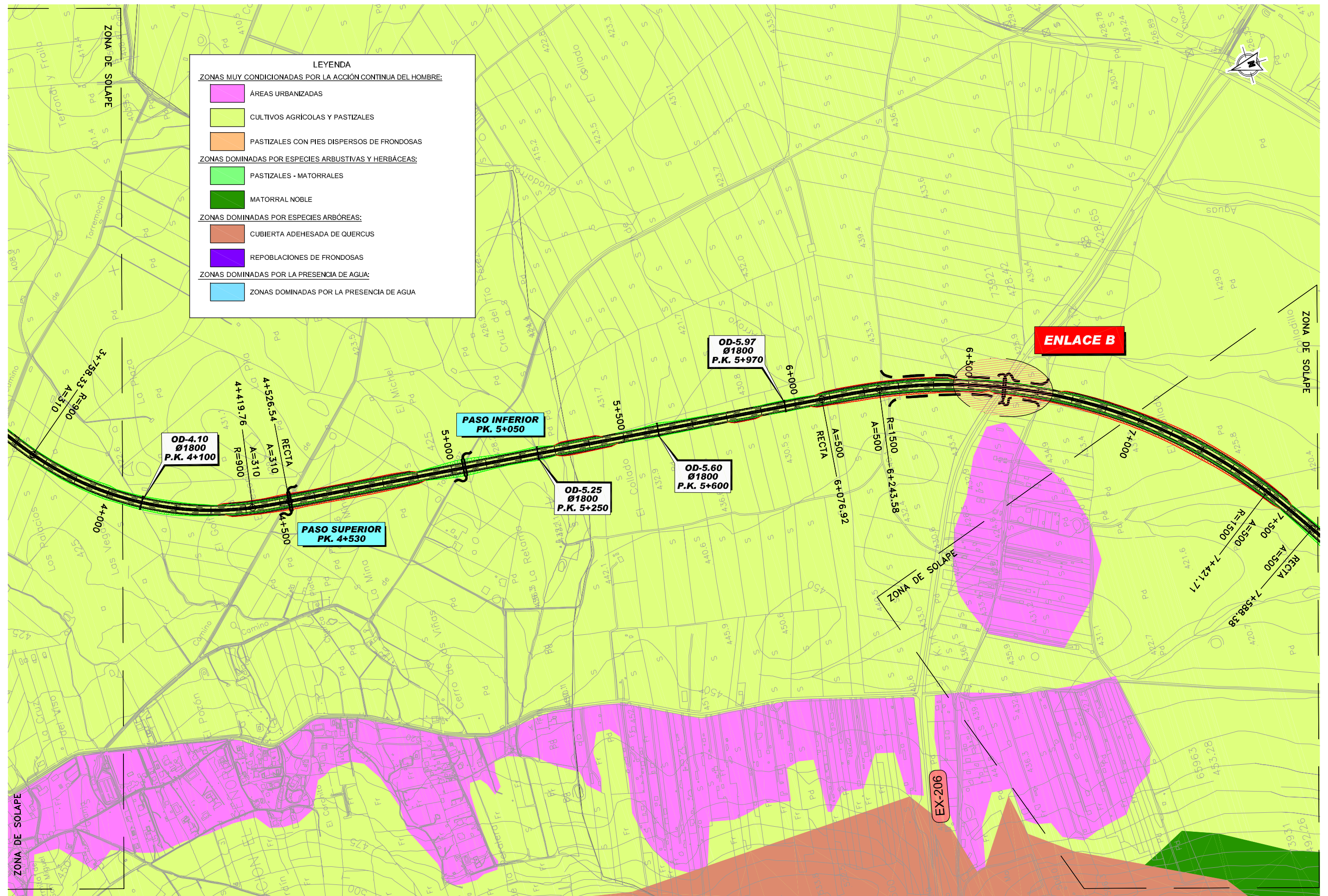
CLAVE: EI1-CC-13

FECHA: JUNIO 2010

ESCALA: 1:5.000
0 375 750m
ORIGINAL-A1 GRÁFICA

DESIGNACIÓN: FAUNA. BIOTOPOS ALTERNATIVA 1

ANEJO: ESTUDIO DE IMPACTO AMBIENTAL
Nº DE FIGURA: 1 de 4
Nº PÁGINA:



LEYENDA

ZONAS MUY CONDICIONADAS POR LA ACCIÓN CONTINUA DEL HOMBRE:

- ÁREAS URBANIZADAS
- CULTIVOS AGRÍCOLOS Y PASTIZALES
- PASTIZALES CON PIES DISPERSOS DE FRONDOSAS

ZONAS DOMINADAS POR ESPECIES ARBUSTIVAS Y HERBÁCEAS:

- PASTIZALES - MATORRALES
- MATORRAL NOBLE

ZONAS DOMINADAS POR ESPECIES ARBÓREAS:

- CUBIERTA ADEHESADA DE QUERCUS
- REPOBLACIONES DE FRONDOSAS

ZONAS DOMINADAS POR LA PRESENCIA DE AGUA:

- ZONAS DOMINADAS POR LA PRESENCIA DE AGUA



SECRETARÍA DE ESTADO DE PLANIFICACIÓN E INFRAESTRUCTURAS
SECRETARÍA GENERAL DE INFRAESTRUCTURAS
DIRECCIÓN GENERAL DE CARRETERAS

DEMARCADION DE CARRETERAS DEL ESTADO EN EXTREMADURA



CONSULTOR:
ESTUDIO INFORMATIVO FASE B

TÍTULO DEL ESTUDIO:
ALTERNATIVAS DE CONEXIÓN ENTRE LA AUTOVÍA TRUJILLO-CÁCERES (A-58) Y LA AUTOVÍA DE LA PLATA (A-66) EN EL ENTORNO DE CÁCERES

CLAVE:
E11-CC-13

FECHA:
JUNIO 2010

ESCALA:
1:5.000
ORIGINAL-A1
0 375 750m
GRÁFICA

DESIGNACIÓN:
FAUNA. BIOTOPOS ALTERNATIVA 1

ANEJO: ESTUDIO DE IMPACTO AMBIENTAL
Nº DE FIGURA: 2 de 4
Nº PÁGINA:

LEYENDA

ZONAS MUY CONDICIONADAS POR LA ACCIÓN CONTINUA DEL HOMBRE:

- ÁREAS URBANIZADAS
- CULTIVOS AGRÍCOLAS Y PASTIZALES
- PASTIZALES CON PIES DISPERSOS DE FRONDOSAS

ZONAS DOMINADAS POR ESPECIES ARBUSTIVAS Y HERBÁCEAS:

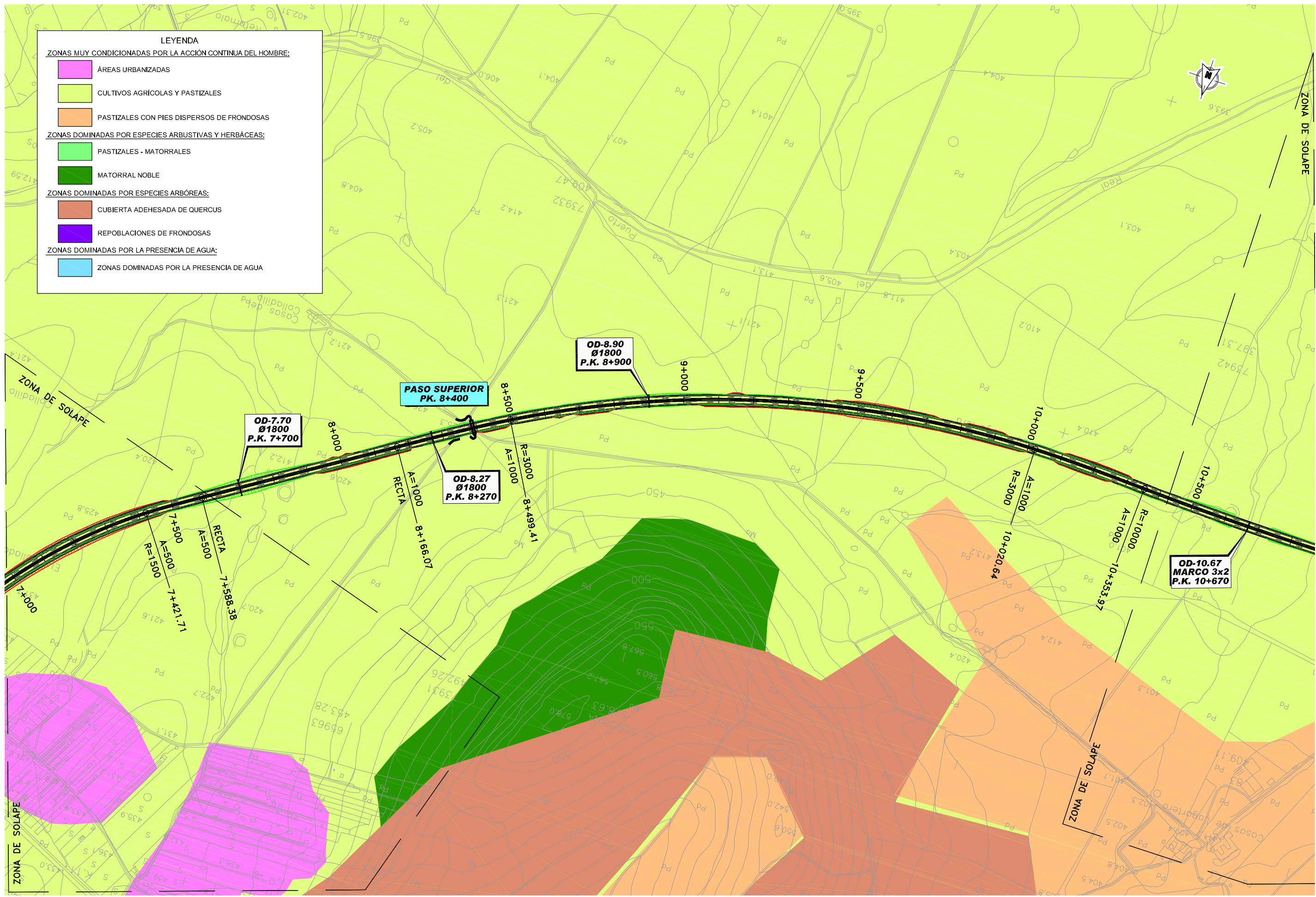
- PASTIZALES - MATORRALES
- MATORRAL NOBLE

ZONAS DOMINADAS POR ESPECIES ARBÓREAS:

- CUBIERTA ADEHESADA DE QUERCUS
- REPOBLACIONES DE FRONDOSAS

ZONAS DOMINADAS POR LA PRESENCIA DE AGUA:

- ZONAS DOMINADAS POR LA PRESENCIA DE AGUA



SECRETARÍA DE ESTADO DE PLANIFICACIÓN E INFRAESTRUCTURAS
SECRETARÍA GENERAL DE INFRAESTRUCTURAS
DIRECCIÓN GENERAL DE CARRETERAS

DEMARCAción DE CARRETERAS DEL ESTADO EN EXTREMADURA



ESTUDIO INFORMATIVO FASE B

TÍTULO DEL ESTUDIO: ALTERNATIVAS DE CONEXIÓN ENTRE LA AUTOVÍA TRUJILLO-CÁCERES (A-58) Y LA AUTOVÍA DE LA PLATA (A-66) EN EL ENTORNO DE CÁCERES

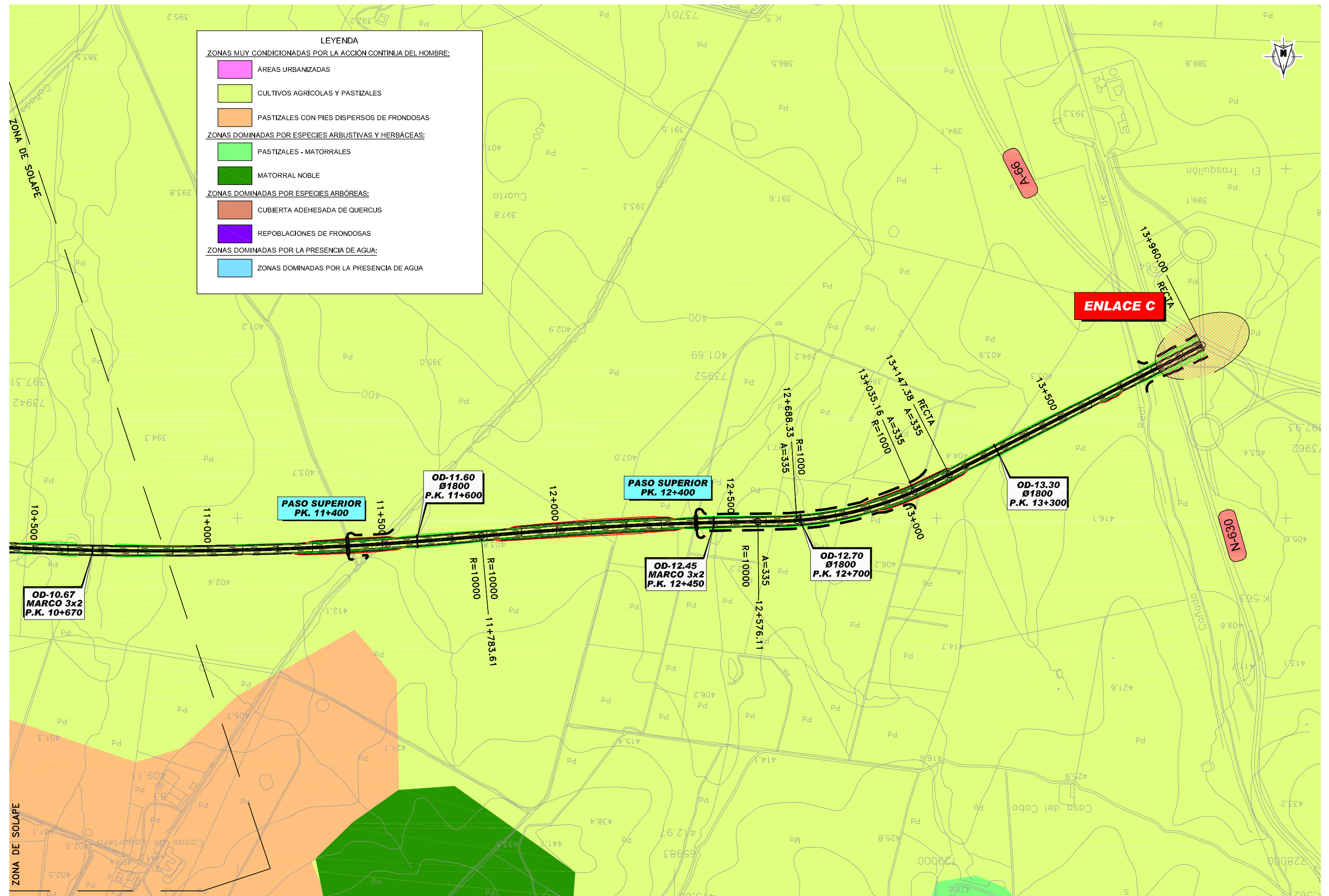
CLAVE: EI1-CC-13

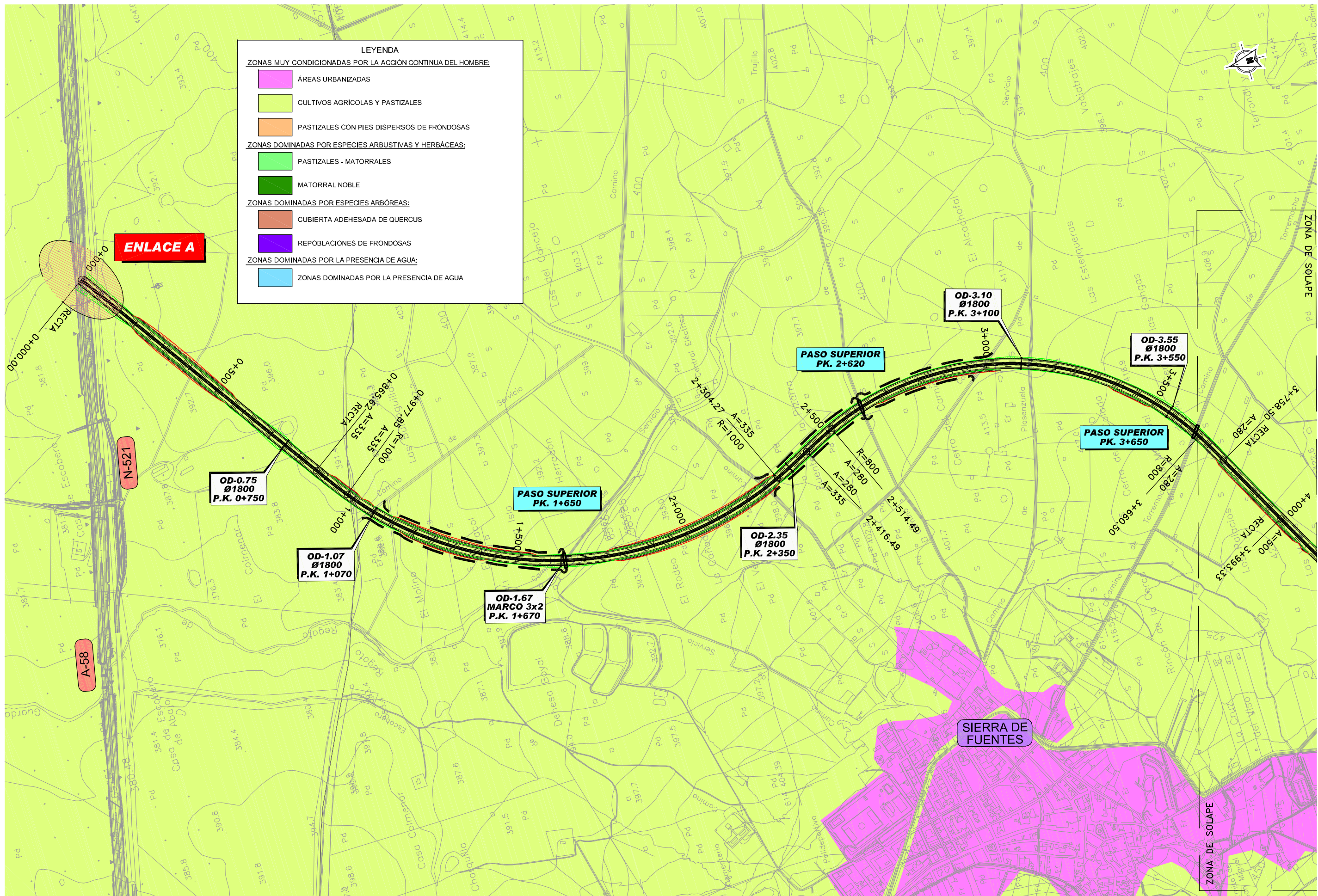
FECHA: JUNIO 2010

ESCALA: 1:5.000
0 375 750m
ORIGINAL-A1 GRÁFICA

DESIGNACIÓN: FAUNA. BIOTOPOS ALTERNATIVA 1

ANEJO: ESTUDIO DE IMPACTO AMBIENTAL
Nº DE FIGURA: 3 de 4
Nº PÁGINA:





LEYENDA

ZONAS MUY CONDICIONADAS POR LA ACCIÓN CONTINUA DEL HOMBRE:

- ÁREAS URBANIZADAS
- CULTIVOS AGRÍCOLAS Y PASTIZALES
- PASTIZALES CON PIES DISPERSOS DE FRONDOSAS

ZONAS DOMINADAS POR ESPECIES ARBUSTIVAS Y HERBÁCEAS:

- PASTIZALES - MATORRALES
- MATORRAL NOBLE

ZONAS DOMINADAS POR ESPECIES ARBÓREAS:

- CUBIERTA ADEHESADA DE QUERCUS
- REPOBLACIONES DE FRONDOSAS

ZONAS DOMINADAS POR LA PRESENCIA DE AGUA:

- ZONAS DOMINADAS POR LA PRESENCIA DE AGUA



SECRETARÍA DE ESTADO DE PLANIFICACIÓN E INFRAESTRUCTURAS
SECRETARÍA GENERAL DE INFRAESTRUCTURAS
DIRECCIÓN GENERAL DE CARRETERAS

DEMARCAción DE CARRETERAS DEL ESTADO EN EXTREMADURA



ESTUDIO INFORMATIVO FASE B

TÍTULO DEL ESTUDIO:
ALTERNATIVAS DE CONEXIÓN ENTRE LA AUTOVÍA TRUJILLO-CÁCERES (A-58) Y LA AUTOVÍA DE LA PLATA (A-66) EN EL ENTORNO DE CÁCERES

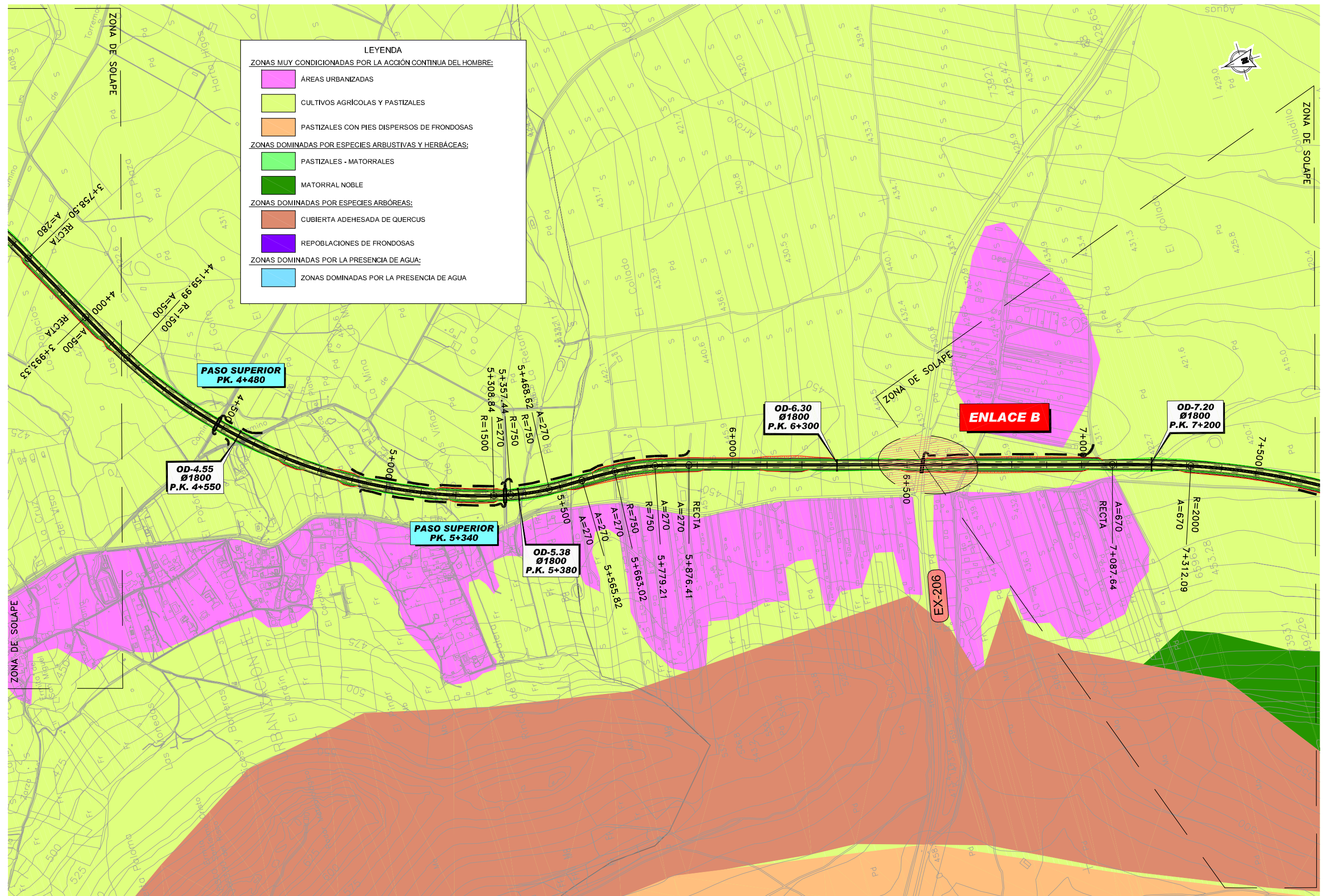
CLAVE:
E11-CC-13

FECHA:
JUNIO 2010

ESCALA:
1:5.000
0 375 750m
ORIGINAL-A1 GRÁFICA

DESIGNACIÓN:
FAUNA. BIOTOPOS ALTERNATIVA 2

ANEJO: ESTUDIO DE IMPACTO AMBIENTAL
Nº DE FIGURA: 1 de 4
Nº PÁGINA:



LEYENDA

ZONAS MUY CONDICIONADAS POR LA ACCIÓN CONTINUA DEL HOMBRE:

- ÁREAS URBANIZADAS
- CULTIVOS AGRÍCOLAS Y PASTIZALES
- PASTIZALES CON PIES DISPERSOS DE FRONDOSAS

ZONAS DOMINADAS POR ESPECIES ARBUSTIVAS Y HERBÁCEAS:

- PASTIZALES - MATORRALES
- MATORRAL NOBLE

ZONAS DOMINADAS POR ESPECIES ARBÓREAS:

- CUBIERTA ADEHESADA DE QUERCUS
- REPOBLACIONES DE FRONDOSAS

ZONAS DOMINADAS POR LA PRESENCIA DE AGUA:

- ZONAS DOMINADAS POR LA PRESENCIA DE AGUA



SECRETARÍA DE ESTADO DE PLANIFICACIÓN E INFRAESTRUCTURAS
SECRETARÍA GENERAL DE INFRAESTRUCTURAS
DIRECCIÓN GENERAL DE CARRETERAS

DEMARCAción DE CARRETERAS DEL ESTADO EN EXTREMADURA

CONSULTOR:
ineco etm
INGENIERÍA

ESTUDIO INFORMATIVO FASE B

TÍTULO DEL ESTUDIO:
ALTERNATIVAS DE CONEXIÓN ENTRE LA AUTOVÍA TRUJILLO-CÁCERES (A-58) Y LA AUTOVÍA DE LA PLATA (A-66) EN EL ENTORNO DE CÁCERES

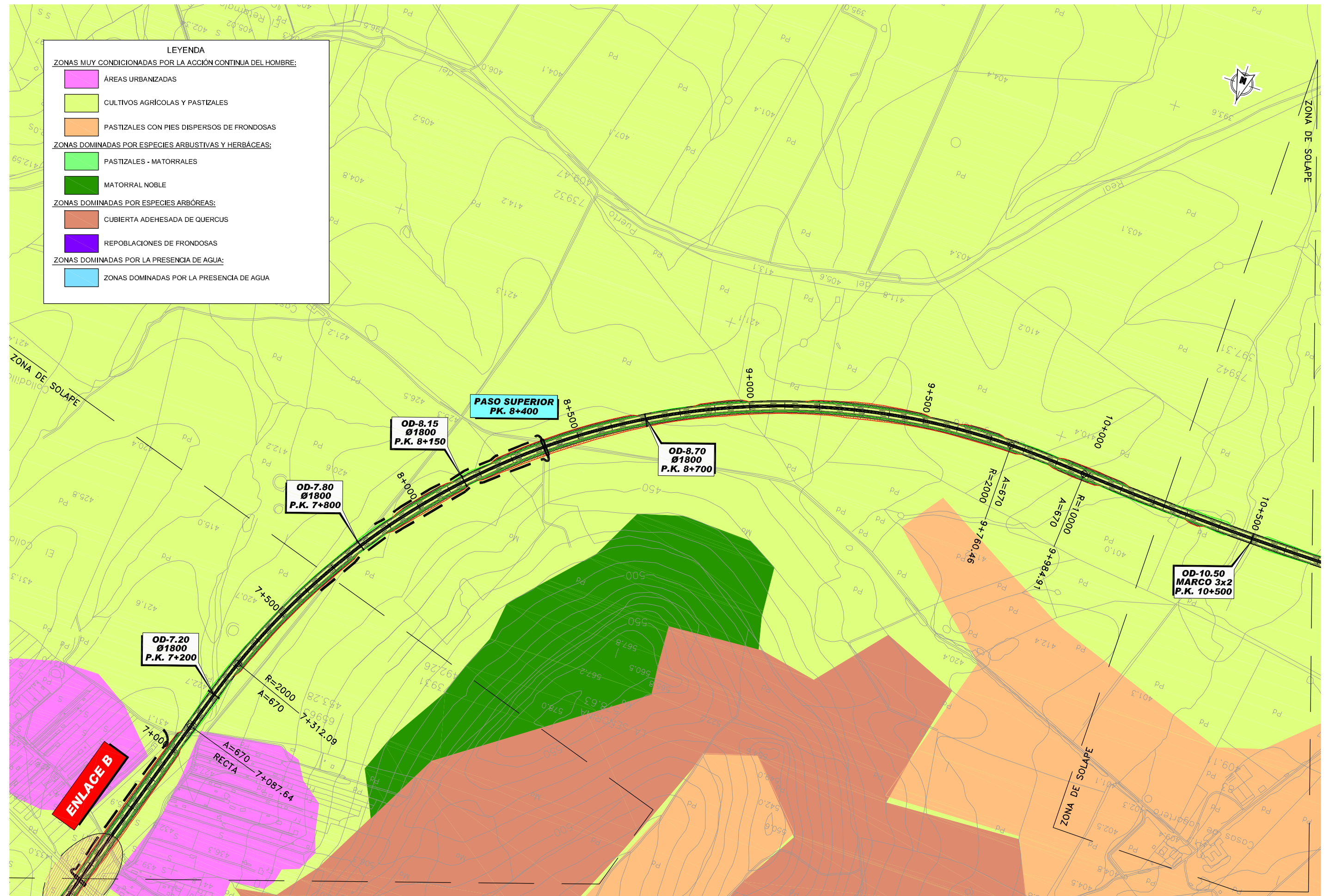
CLAVE:
EI1-CC-13

FECHA:
JUNIO 2010

ESCALA:
1:5.000
ORIGINAL-A1
GRÁFICA

DESIGNACIÓN:
FAUNA. BIOTOPOS ALTERNATIVA 2

ANEJO: ESTUDIO DE IMPACTO AMBIENTAL
Nº DE FIGURA: 2 de 4
Nº PÁGINA:



LEYENDA

ZONAS MUY CONDICIONADAS POR LA ACCIÓN CONTINUA DEL HOMBRE:

- ÁREAS URBANIZADAS
- CULTIVOS AGRÍCOLAS Y PASTIZALES
- PASTIZALES CON PIES DISPERSOS DE FRONDOSAS

ZONAS DOMINADAS POR ESPECIES ARBUSTIVAS Y HERBÁCEAS:

- PASTIZALES - MATORRALES
- MATORRAL NOBLE

ZONAS DOMINADAS POR ESPECIES ARBÓREAS:

- CUBIERTA ADEHESADA DE QUERCUS
- REPOBLACIONES DE FRONDOSAS

ZONAS DOMINADAS POR LA PRESENCIA DE AGUA:

- ZONAS DOMINADAS POR LA PRESENCIA DE AGUA

ENLACE B

**PASO SUPERIOR
PK. 8+400**

**OD-8.15
Ø1800
P.K. 8+150**

**OD-8.70
Ø1800
P.K. 8+700**

**OD-7.80
Ø1800
P.K. 7+800**

**OD-7.20
Ø1800
P.K. 7+200**

**OD-10.50
MARCO 3x2
P.K. 10+500**



SECRETARÍA DE ESTADO DE PLANIFICACIÓN E INFRAESTRUCTURAS
SECRETARÍA GENERAL DE INFRAESTRUCTURAS
DIRECCIÓN GENERAL DE CARRETERAS

DEMARCAción DE CARRETERAS DEL ESTADO EN EXTREMADURA



ESTUDIO INFORMATIVO FASE B

TÍTULO DEL ESTUDIO: ALTERNATIVAS DE CONEXIÓN ENTRE LA AUTOVÍA TRUJILLO-CÁCERES (A-58) Y LA AUTOVÍA DE LA PLATA (A-66) EN EL ENTORNO DE CÁCERES

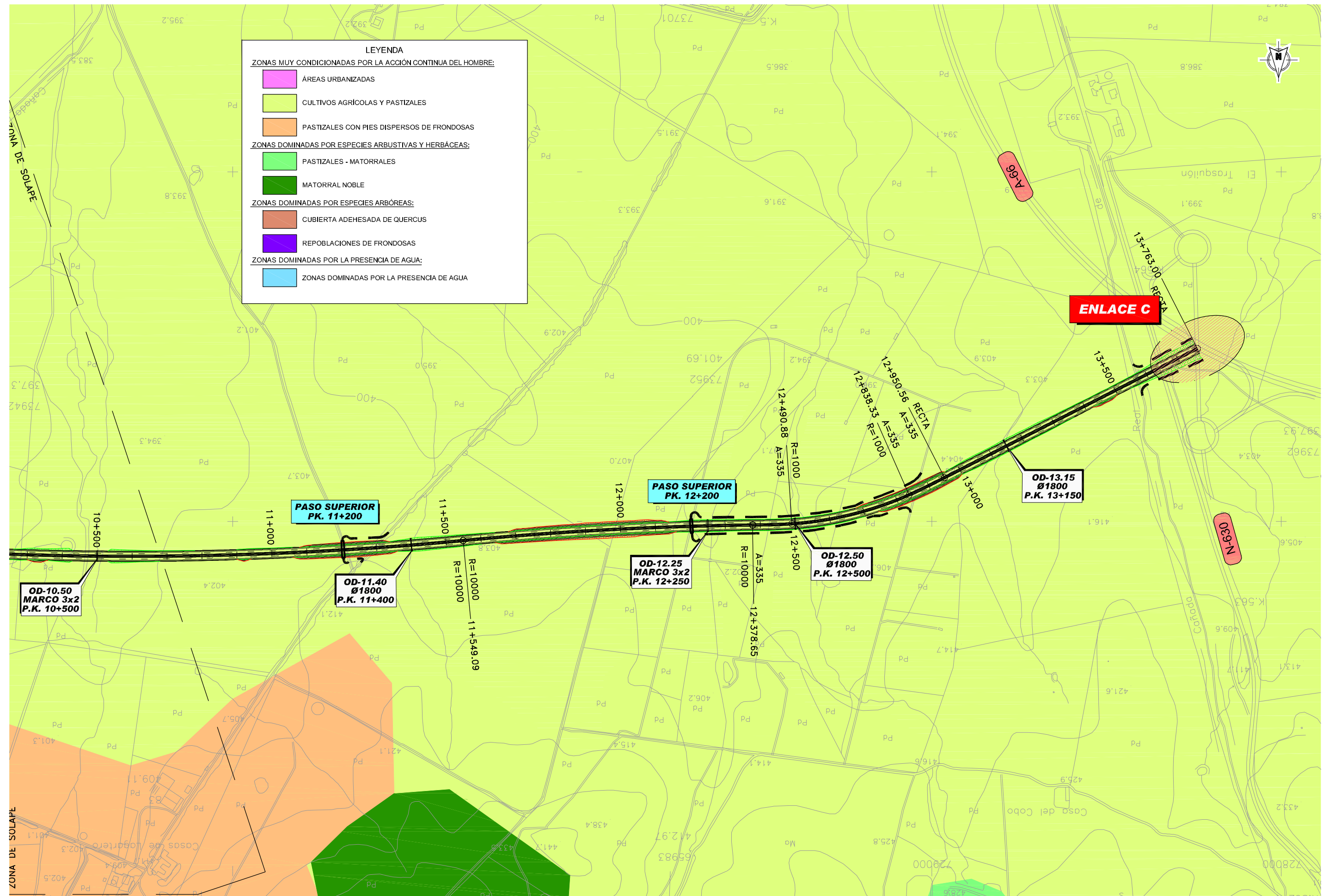
CLAVE: EI1-CC-13

FECHA: JUNIO 2010

ESCALA: 1:5.000
0 375 750m
ORIGINAL-A1 GRÁFICA

DESIGNACIÓN: FAUNA. BIOTOPOS ALTERNATIVA 2

ANEJO: ESTUDIO DE IMPACTO AMBIENTAL
Nº DE FIGURA: 3 de 4
Nº PÁGINA:



LEYENDA

ZONAS MUY CONDICIONADAS POR LA ACCIÓN CONTINUA DEL HOMBRE:

- ÁREAS URBANIZADAS
- CULTIVOS AGRÍCOLAS Y PASTIZALES
- PASTIZALES CON PIES DISPERSOS DE FRONDOSAS

ZONAS DOMINADAS POR ESPECIES ARBUSTIVAS Y HERBÁCEAS:

- PASTIZALES - MATORRALES
- MATORRAL NOBLE

ZONAS DOMINADAS POR ESPECIES ARBÓREAS:

- CUBIERTA ADEHESADA DE QUERCUS
- REPOBLACIONES DE FRONDOSAS

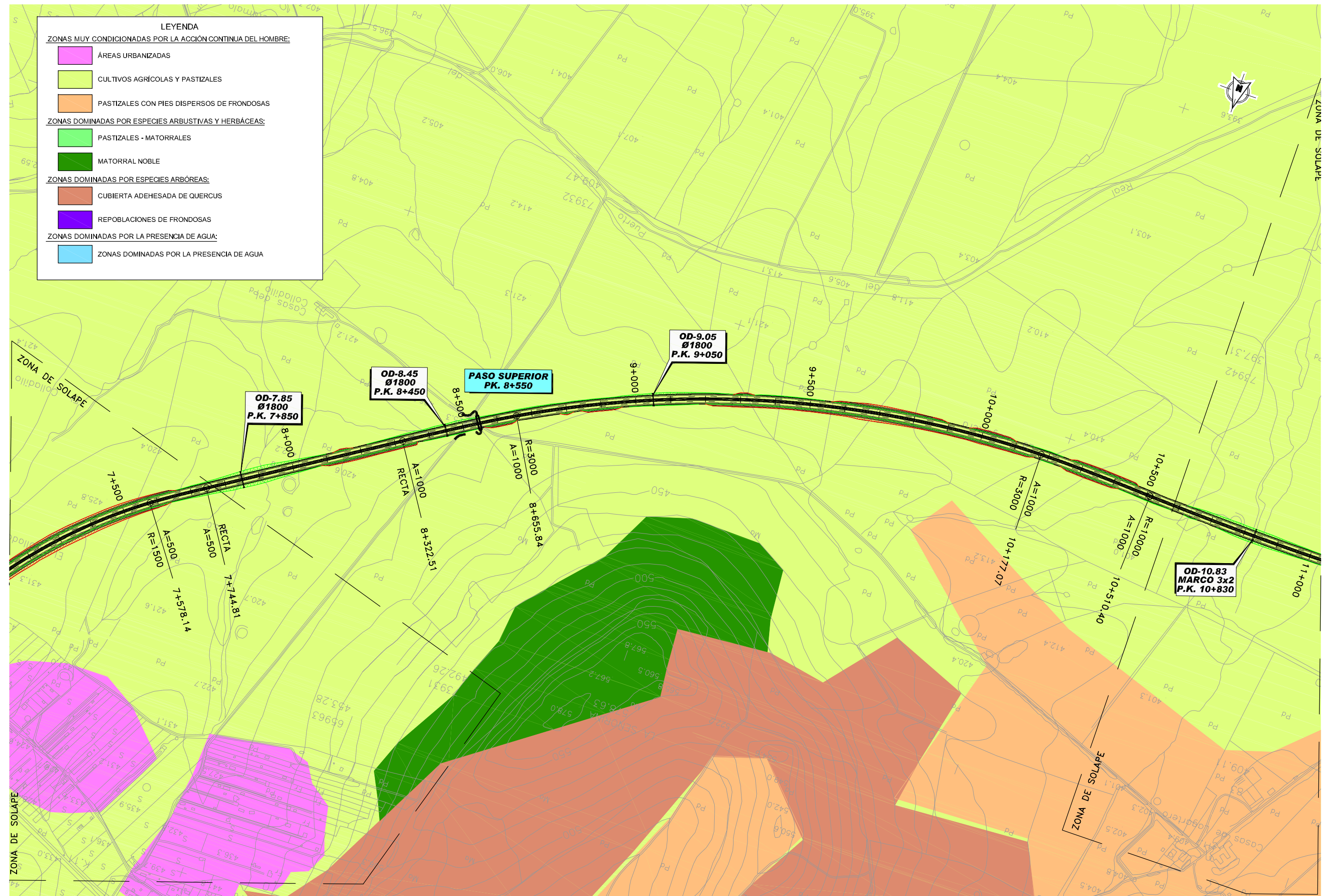
ZONAS DOMINADAS POR LA PRESENCIA DE AGUA:

- ZONAS DOMINADAS POR LA PRESENCIA DE AGUA

ZONA DE SOLAPE

ZONA DE SOLAPE





LEYENDA

ZONAS MUY CONDICIONADAS POR LA ACCIÓN CONTINUA DEL HOMBRE:

- ÁREAS URBANIZADAS
- CULTIVOS AGRÍCOLAS Y PASTIZALES
- PASTIZALES CON PIES DISPERSOS DE FRONDOSAS

ZONAS DOMINADAS POR ESPECIES ARBUSTIVAS Y HERBÁCEAS:

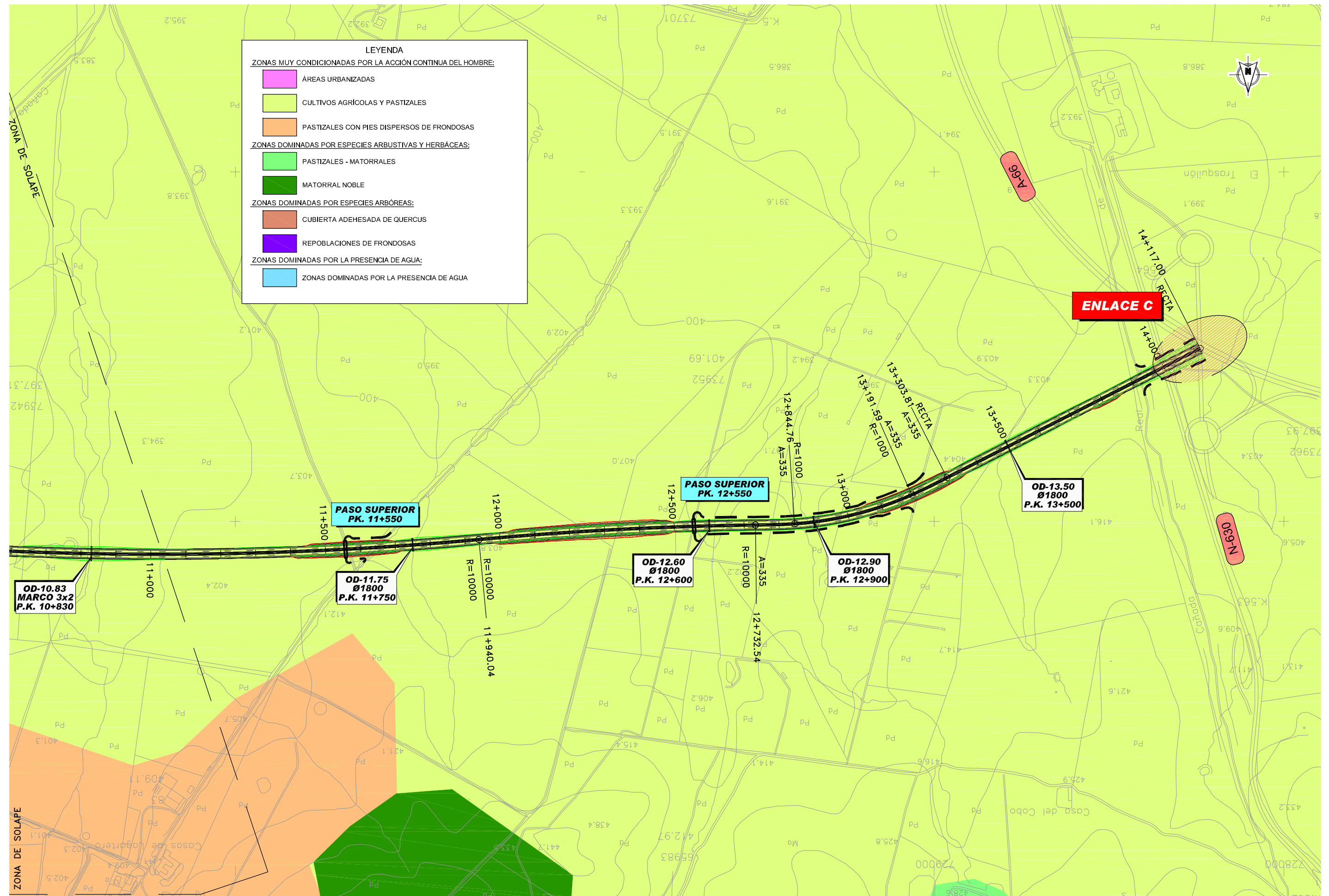
- PASTIZALES - MATORRALES
- MATORRAL NOBLE

ZONAS DOMINADAS POR ESPECIES ARBÓREAS:

- CUBIERTA ADEHESADA DE QUERCUS
- REOBLACIONES DE FRONDOSAS

ZONAS DOMINADAS POR LA PRESENCIA DE AGUA:

- ZONAS DOMINADAS POR LA PRESENCIA DE AGUA



LEYENDA

ZONAS MUY CONDICIONADAS POR LA ACCIÓN CONTINUA DEL HOMBRE:

- ÁREAS URBANIZADAS
- CULTIVOS AGRÍCOLAS Y PASTIZALES
- PASTIZALES CON PIES DISPERSOS DE FRONDOSAS

ZONAS DOMINADAS POR ESPECIES ARBUSTIVAS Y HERBÁCEAS:

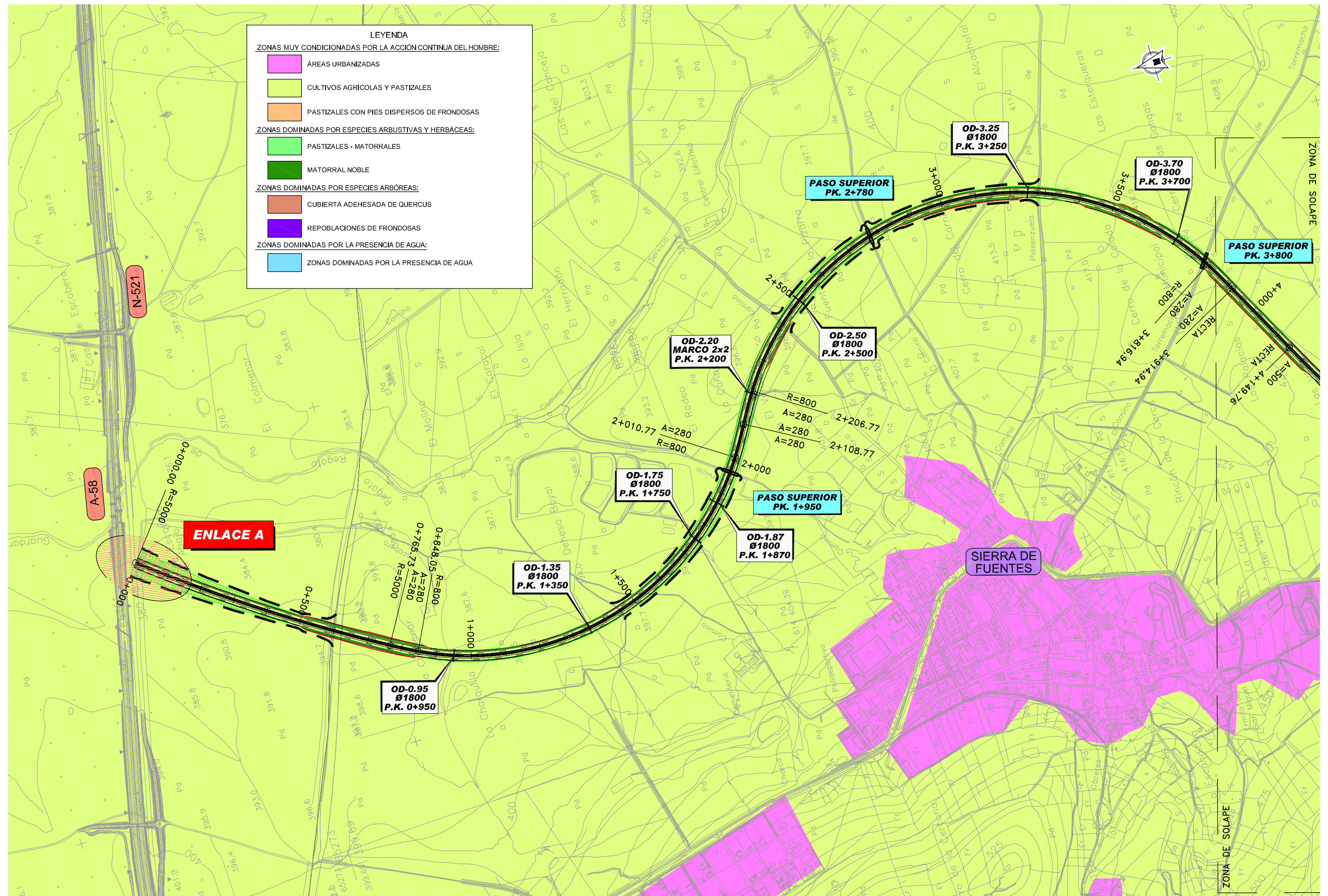
- PASTIZALES - MATORRALES
- MATORRAL NOBLE

ZONAS DOMINADAS POR ESPECIES ARBÓREAS:

- CUBIERTA ADEHESADA DE QUERCUS
- REPOBLACIONES DE FRONDOSAS

ZONAS DOMINADAS POR LA PRESENCIA DE AGUA:

- ZONAS DOMINADAS POR LA PRESENCIA DE AGUA



LEYENDA

ZONAS MUY CONDICIONADAS POR LA ACCIÓN CONTINUA DEL HOMBRE:

- ÁREAS URBANIZADAS
- CULTIVOS AGRÍCOLAS Y PASTIZALES
- PASTIZALES CON PIES DISPERSOS DE FRONDOSAS

ZONAS DOMINADAS POR ESPECIES ARBUSTIVAS Y HERBÁCEAS:

- PASTIZALES - MATORRALES
- MATORRAL NOBLE

ZONAS DOMINADAS POR ESPECIES ARBÓREAS:

- CUBIERTA ADEHESADA DE QUERCUS
- REPOBLACIONES DE FRONDOSAS

ZONAS DOMINADAS POR LA PRESENCIA DE AGUA:

- ZONAS DOMINADAS POR LA PRESENCIA DE AGUA



SECRETARÍA DE ESTADO DE PLANIFICACIÓN E INFRAESTRUCTURAS
SECRETARÍA GENERAL DE INFRAESTRUCTURAS
DIRECCIÓN GENERAL DE CARRETERAS

DEMARCACION DE CARRETERAS DEL ESTADO EN EXTREMADURA



ESTUDIO INFORMATIVO FASE B

TÍTULO DEL ESTUDIO: ALTERNATIVAS DE CONEXIÓN ENTRE LA AUTOVÍA TRUJILLO-CÁCERES (A-58) Y LA AUTOVÍA DE LA PLATA (A-66) EN EL ENTORNO DE CÁCERES

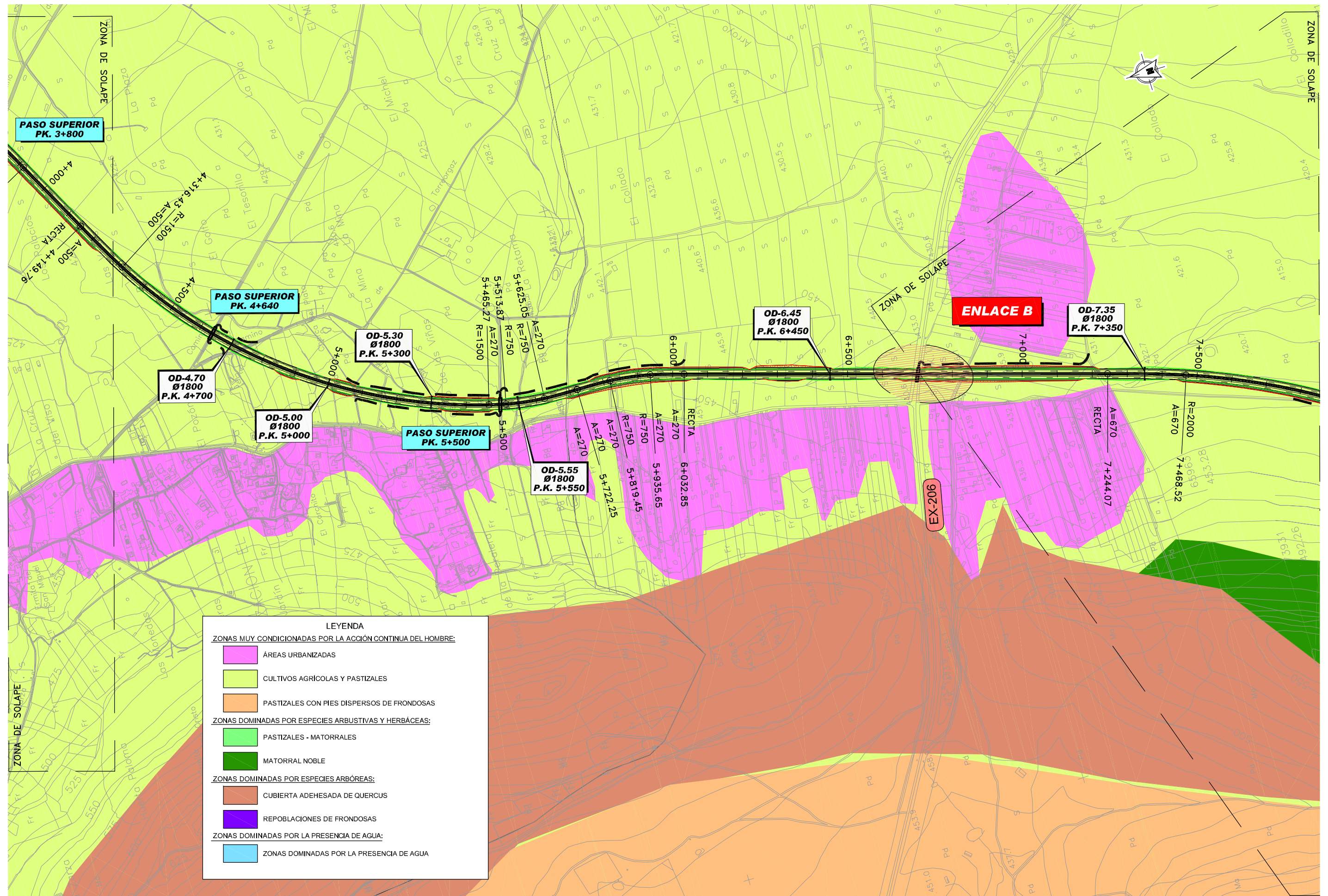
CLAVE: EI1-CC-13

FECHA: JUNIO 2010

ESCALA: 1:5.000
0 375 750m
ORIGINAL-A1 GRÁFICA

DESIGNACIÓN: FAUNA. BIOTOPOS ALTERNATIVA 4

ANEJO: ESTUDIO DE IMPACTO AMBIENTAL
Nº DE FIGURA: 1 de 4
Nº PÁGINA:



LEYENDA

ZONAS MUY CONDICIONADAS POR LA ACCIÓN CONTINUA DEL HOMBRE:

- ÁREAS URBANIZADAS
- CULTIVOS AGRÍCOLAS Y PASTIZALES
- PASTIZALES CON PIES DISPERSOS DE FRONDOSAS

ZONAS DOMINADAS POR ESPECIES ARBUSTIVAS Y HERBÁCEAS:

- PASTIZALES - MATORRALES
- MATORRAL NOBLE

ZONAS DOMINADAS POR ESPECIES ARBÓREAS:

- CUBIERTA ADEHESADA DE QUERCUS
- REOBLACIONES DE FRONDOSAS

ZONAS DOMINADAS POR LA PRESENCIA DE AGUA:

- ZONAS DOMINADAS POR LA PRESENCIA DE AGUA



SECRETARÍA DE ESTADO DE PLANIFICACIÓN E INFRAESTRUCTURAS
SECRETARÍA GENERAL DE INFRAESTRUCTURAS
DIRECCIÓN GENERAL DE CARRETERAS

DEMARCAción DE CARRETERAS DEL ESTADO EN EXTREMADURA



ESTUDIO INFORMATIVO FASE B

TÍTULO DEL ESTUDIO: ALTERNATIVAS DE CONEXIÓN ENTRE LA AUTOVÍA TRUJILLO-CÁCERES (A-58) Y LA AUTOVÍA DE LA PLATA (A-66) EN EL ENTORNO DE CÁCERES

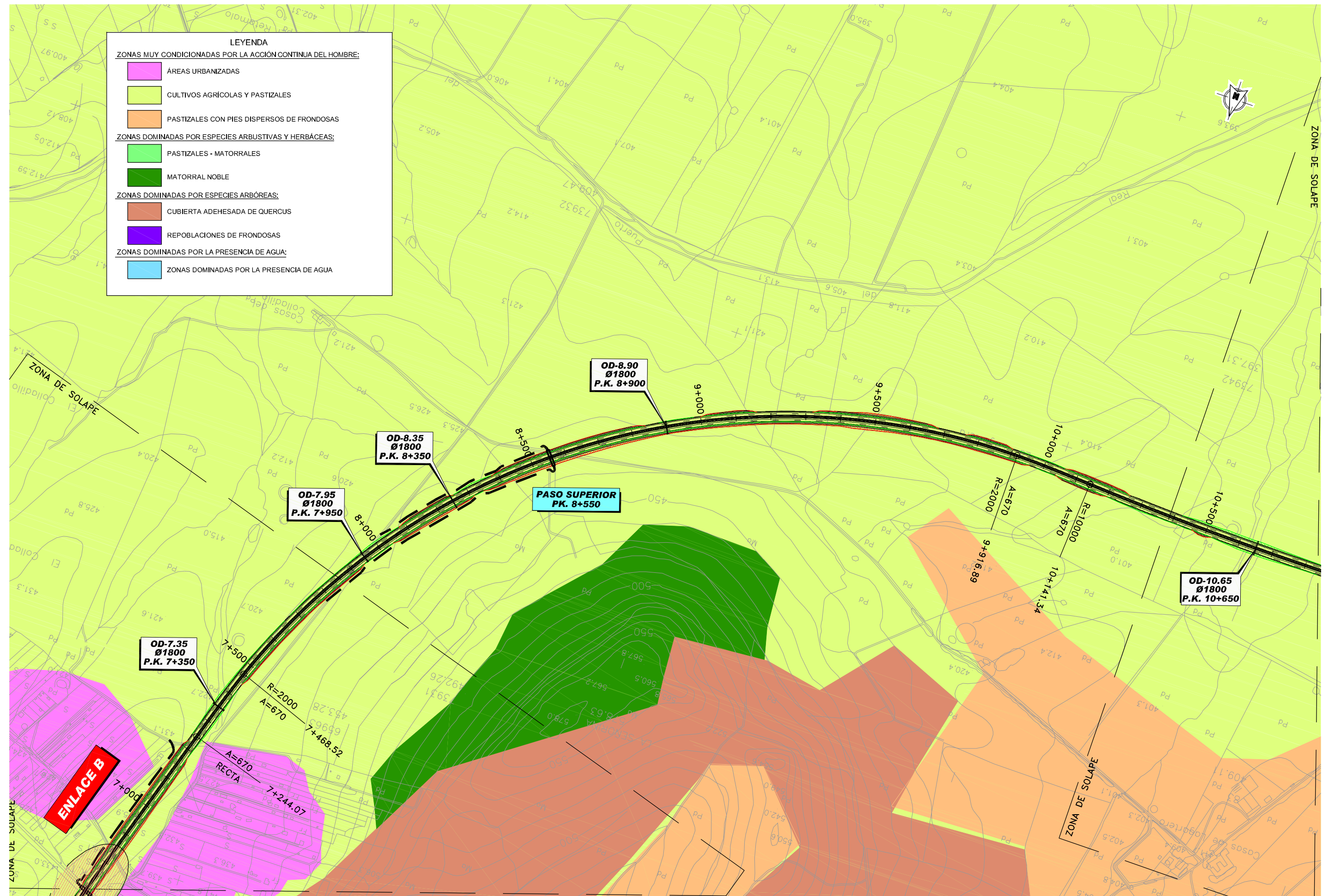
CLAVE: EI1-CC-13

FECHA: JUNIO 2010

ESCALA: 1:5.000
0 375 750m
ORIGINAL-A1 GRÁFICA

DESIGNACIÓN: FAUNA. BIOTOPOS ALTERNATIVA 4

ANEJO: ESTUDIO DE IMPACTO AMBIENTAL
Nº DE FIGURA: 2 de 4
Nº PÁGINA:



SECRETARÍA DE ESTADO DE PLANIFICACIÓN E INFRAESTRUCTURAS
SECRETARÍA GENERAL DE INFRAESTRUCTURAS
DIRECCIÓN GENERAL DE CARRETERAS

DEMARCACION DE CARRETERAS DEL ESTADO EN EXTREMADURA



ESTUDIO INFORMATIVO FASE B

TÍTULO DEL ESTUDIO: ALTERNATIVAS DE CONEXIÓN ENTRE LA AUTOVÍA TRUJILLO-CÁCERES (A-58) Y LA AUTOVÍA DE LA PLATA (A-66) EN EL ENTORNO DE CÁCERES

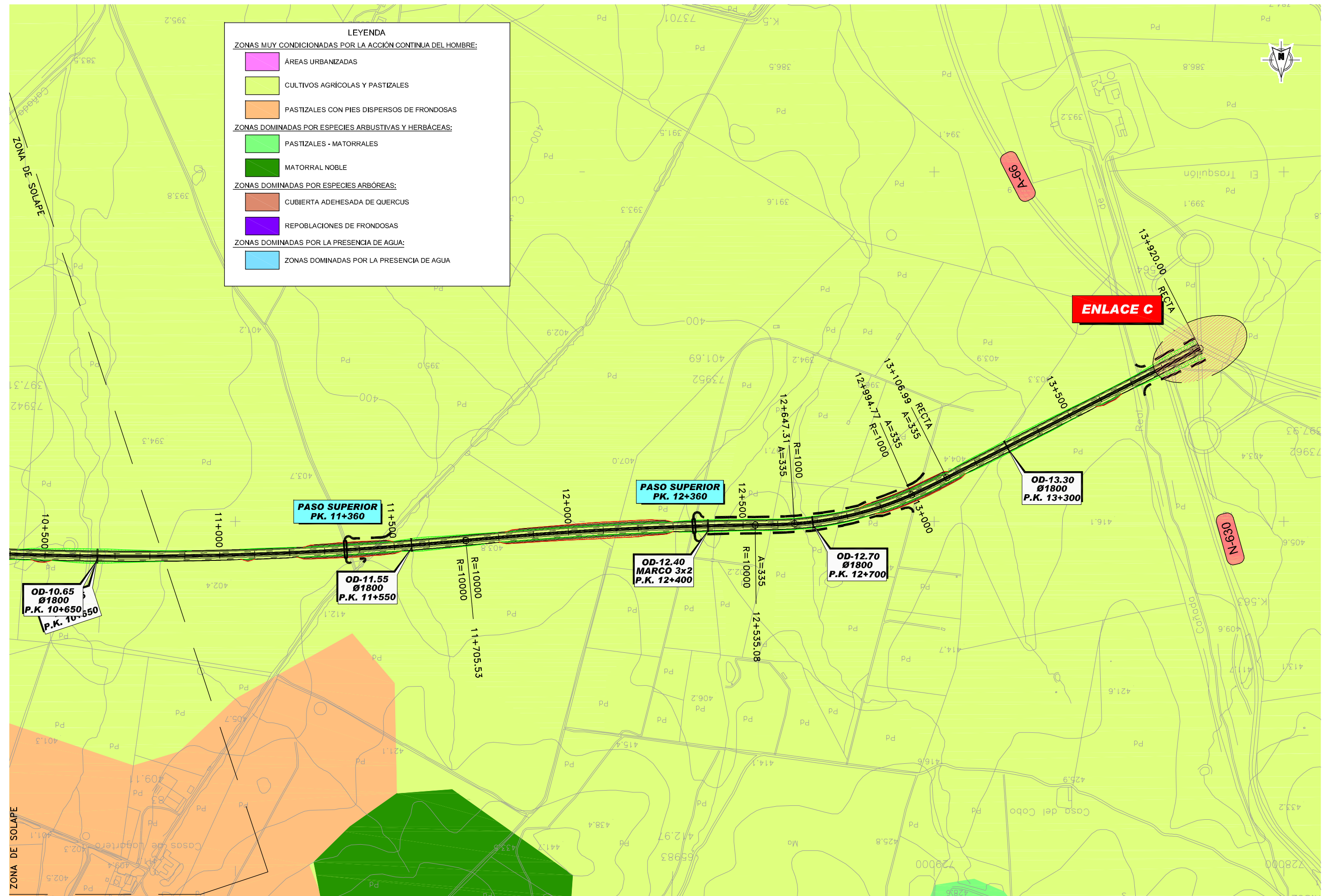
CLAVE: EI1-CC-13

FECHA: JUNIO 2010

ESCALA: 1:5.000
0 375 750m
ORIGINAL-A1 GRÁFICA

DESIGNACIÓN: FAUNA. BIOTOPOS ALTERNATIVA 4

ANEJO: ESTUDIO DE IMPACTO AMBIENTAL
Nº DE FIGURA: 3 de 4
Nº PÁGINA:



LEYENDA

ZONAS MUY CONDICIONADAS POR LA ACCIÓN CONTINUA DEL HOMBRE:

- ÁREAS URBANIZADAS
- CULTIVOS AGRÍCOLAS Y PASTIZALES
- PASTIZALES CON PIES DISPERSOS DE FRONDOSAS

ZONAS DOMINADAS POR ESPECIES ARBUSTIVAS Y HERBÁCEAS:

- PASTIZALES - MATORRALES
- MATORRAL NOBLE

ZONAS DOMINADAS POR ESPECIES ARBÓREAS:

- CUBIERTA ADEHESADA DE QUERCUS
- REPOBLACIONES DE FRONDOSAS

ZONAS DOMINADAS POR LA PRESENCIA DE AGUA:

- ZONAS DOMINADAS POR LA PRESENCIA DE AGUA



SECRETARÍA DE ESTADO DE PLANIFICACIÓN E INFRAESTRUCTURAS
SECRETARÍA GENERAL DE INFRAESTRUCTURAS
DIRECCIÓN GENERAL DE CARRETERAS

DEMARCAción DE CARRETERAS DEL ESTADO EN EXTREMADURA



ESTUDIO INFORMATIVO FASE B

TÍTULO DEL ESTUDIO: ALTERNATIVAS DE CONEXIÓN ENTRE LA AUTOVÍA TRUJILLO-CÁCERES (A-58) Y LA AUTOVÍA DE LA PLATA (A-66) EN EL ENTORNO DE CÁCERES

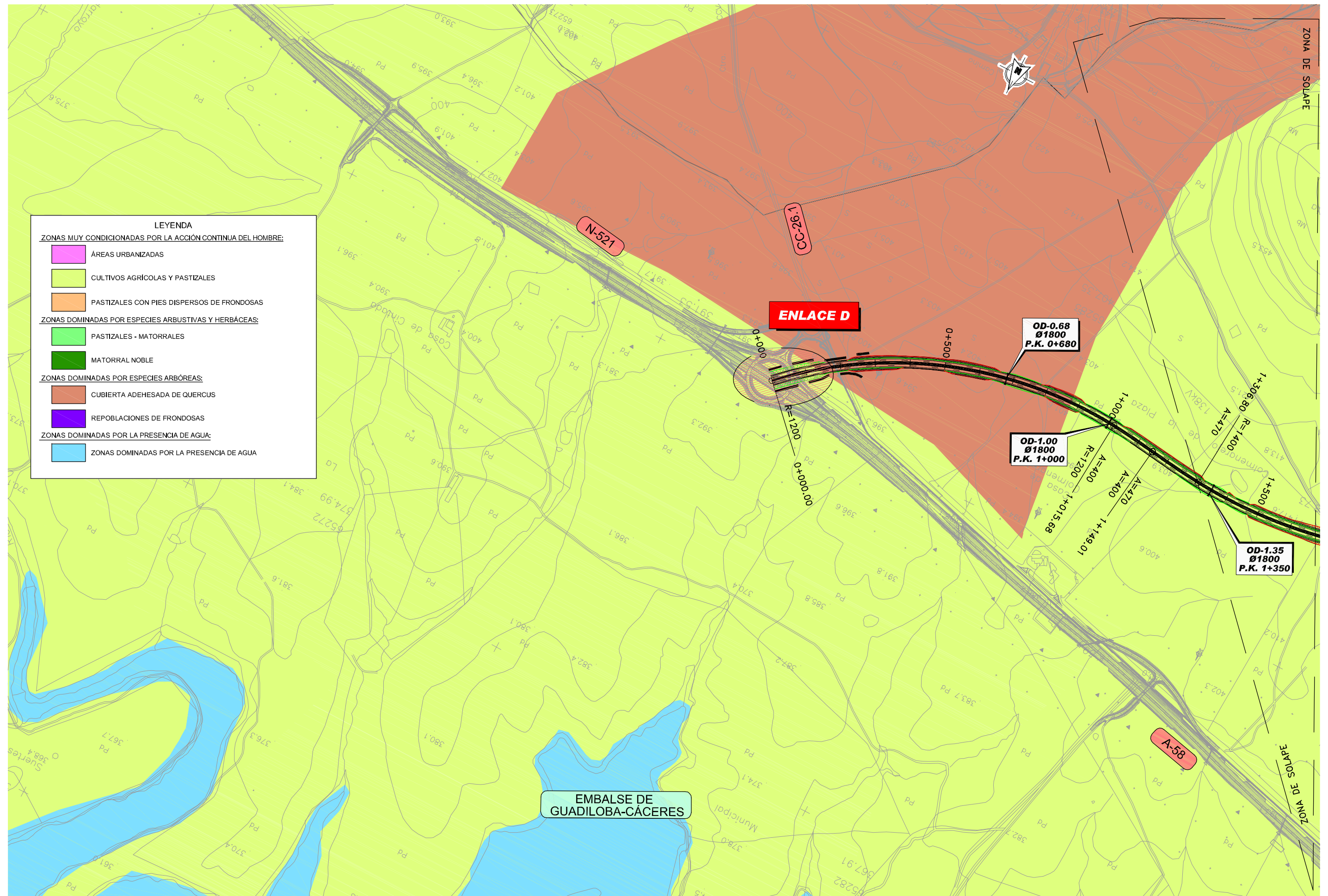
CLAVE: EI1-CC-13

FECHA: JUNIO 2010

ESCALA: 1:5.000
0 375 750m
ORIGINAL-A1 GRÁFICA

DESIGNACIÓN: FAUNA. BIOTOPOS ALTERNATIVA 4

ANEJO: ESTUDIO DE IMPACTO AMBIENTAL
Nº DE FIGURA: 4 de 4
Nº PÁGINA:



SECRETARÍA DE ESTADO DE PLANIFICACIÓN E INFRAESTRUCTURAS
SECRETARÍA GENERAL DE INFRAESTRUCTURAS
DIRECCIÓN GENERAL DE CARRETERAS

DEMARCACION DE CARRETERAS DEL ESTADO EN EXTREMADURA



ESTUDIO INFORMATIVO FASE B

TÍTULO DEL ESTUDIO: ALTERNATIVAS DE CONEXIÓN ENTRE LA AUTOVÍA TRUJILLO-CÁCERES (A-58) Y LA AUTOVÍA DE LA PLATA (A-66) EN EL ENTORNO DE CÁCERES

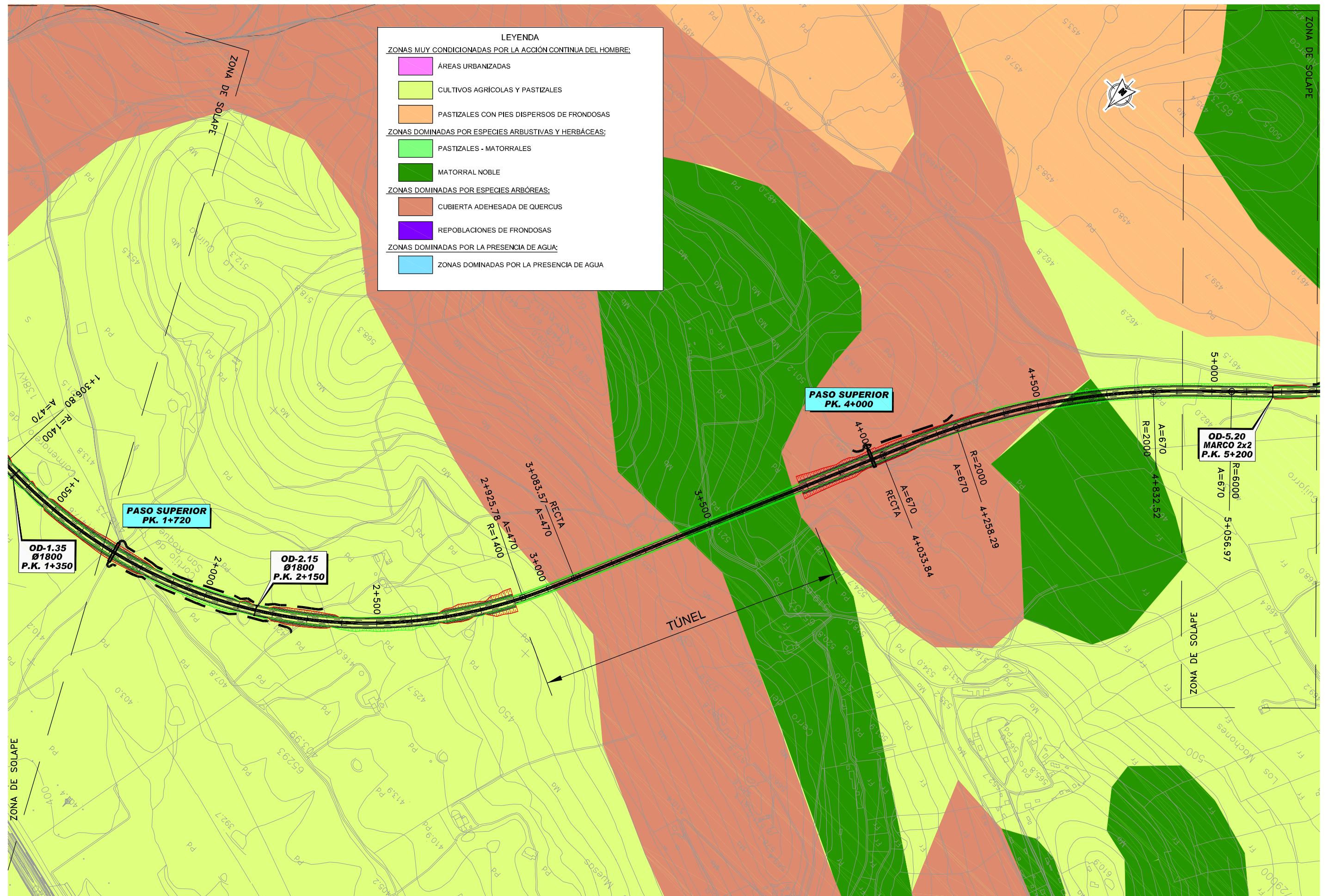
CLAVE: EI1-CC-13

FECHA: JUNIO 2010

ESCALA: 1:5.000
0 375 750m
ORIGINAL-A1 GRÁFICA

DESIGNACIÓN: FAUNA. BIOTOPOS ALTERNATIVA 5

ANEJO: ESTUDIO DE IMPACTO AMBIENTAL
Nº DE FIGURA: 1 de 4
Nº PÁGINA:



LEYENDA

ZONAS MUY CONDICIONADAS POR LA ACCIÓN CONTINUA DEL HOMBRE:

- ÁREAS URBANIZADAS
- CULTIVOS AGRÍCOLAS Y PASTIZALES
- PASTIZALES CON PIES DISPERSOS DE FRONDOSAS

ZONAS DOMINADAS POR ESPECIES ARBUSTIVAS Y HERBÁCEAS:

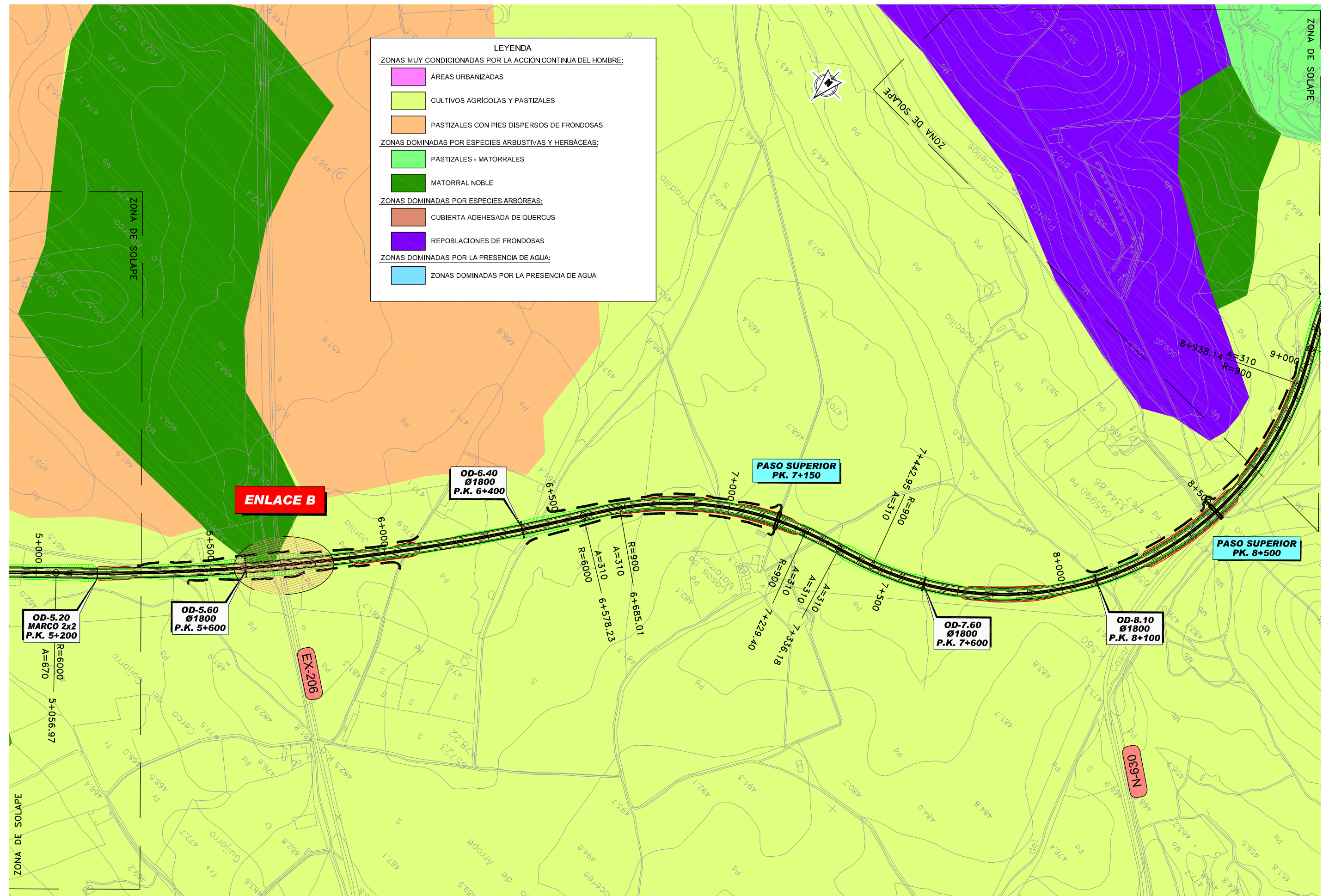
- PASTIZALES - MATORRALES
- MATORRAL NOBLE

ZONAS DOMINADAS POR ESPECIES ARBÓREAS:

- CUBIERTA ADEHESADA DE QUERCUS
- REPOBLACIONES DE FRONDOSAS

ZONAS DOMINADAS POR LA PRESENCIA DE AGUA:

- ZONAS DOMINADAS POR LA PRESENCIA DE AGUA



LEYENDA

ZONAS MUY CONDICIONADAS POR LA ACCIÓN CONTINUA DEL HOMBRE:

- ÁREAS URBANIZADAS
- CULTIVOS AGRÍCOLAS Y PASTIZALES
- PASTIZALES CON PIES DISPERSOS DE FRONDOSAS

ZONAS DOMINADAS POR ESPECIES ARBUSTIVAS Y HERBÁCEAS:

- PASTIZALES - MATORRALES
- MATORRAL NOBLE

ZONAS DOMINADAS POR ESPECIES ARBÓREAS:

- CUBIERTA ADEHESADA DE QUERCUS
- REPOBLACIONES DE FRONDOSAS

ZONAS DOMINADAS POR LA PRESENCIA DE AGUA:

- ZONAS DOMINADAS POR LA PRESENCIA DE AGUA

OD-5.20
MARCO 2x2
P.K. 5+200
R=6000
A=670
5+056.97

OD-5.60
Ø1800
P.K. 5+600

ENLACE B

EX-206

OD-6.40
Ø1800
P.K. 6+400

PASO SUPERIOR
PK. 7+150

R=900
A=310
6+685.01
R=6000
A=310
6+578.23

R=900
A=310
7+228.40
R=900
A=310
7+336.18

R=900
A=310
7+442.95

OD-7.60
Ø1800
P.K. 7+600

OD-8.10
Ø1800
P.K. 8+100

PASO SUPERIOR
PK. 8+500

R=900
A=310
8+938.14

N-303



SECRETARÍA DE ESTADO DE PLANIFICACIÓN E INFRAESTRUCTURAS
SECRETARÍA GENERAL DE INFRAESTRUCTURAS
DIRECCIÓN GENERAL DE CARRETERAS

DEMARCACION DE CARRETERAS DEL ESTADO EN EXTREMADURA



ESTUDIO INFORMATIVO FASE B

TÍTULO DEL ESTUDIO: ALTERNATIVAS DE CONEXIÓN ENTRE LA AUTOVÍA TRUJILLO-CÁCERES (A-58) Y LA AUTOVÍA DE LA PLATA (A-66) EN EL ENTORNO DE CÁCERES

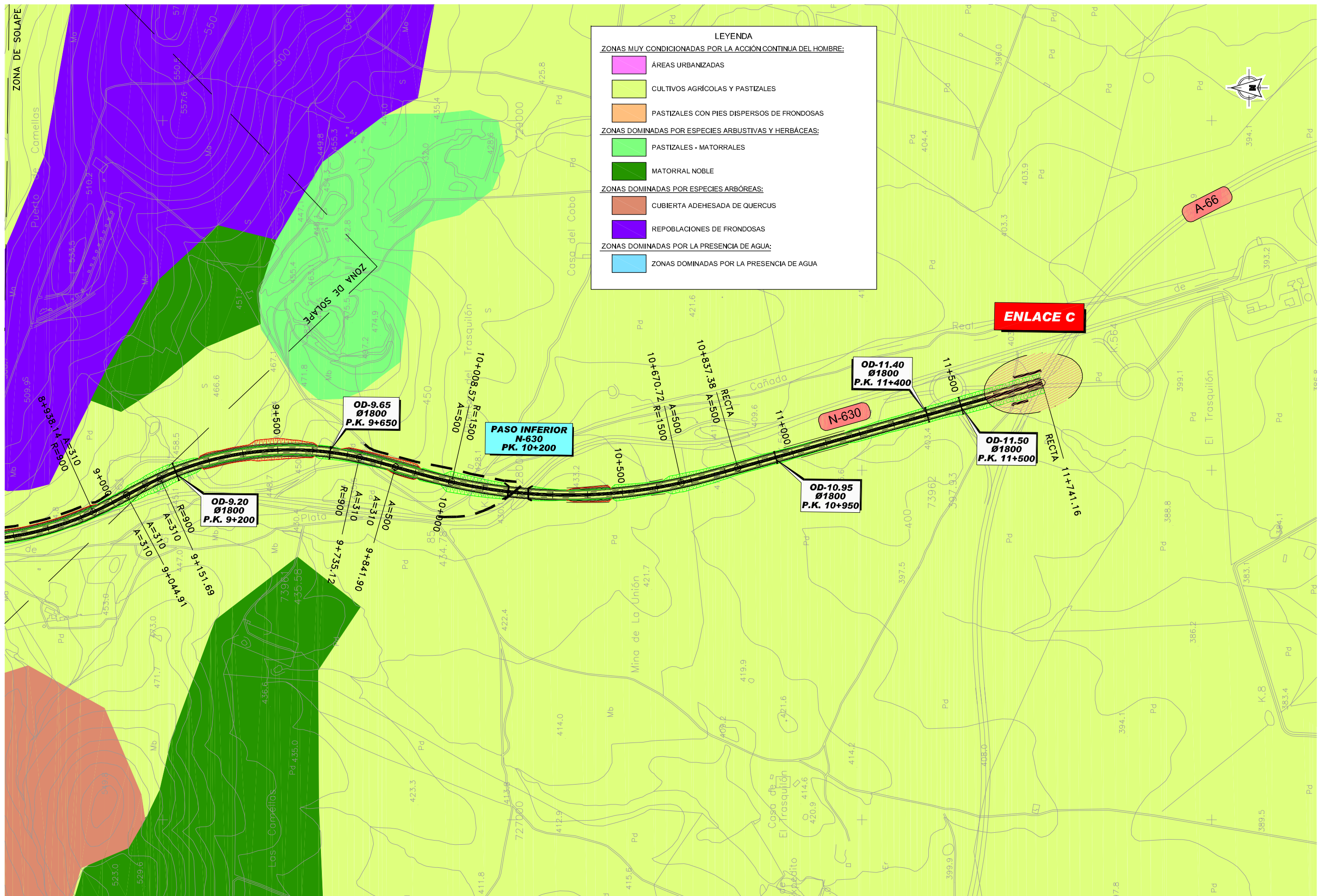
CLAVE: EI1-CC-13

FECHA: JUNIO 2010

ESCALA: 1:5.000
0 375 750m
ORIGINAL-A1 GRÁFICA

DESIGNACIÓN: FAUNA. BIOTOPOS ALTERNATIVA 5

ANEJO: ESTUDIO DE IMPACTO AMBIENTAL
Nº DE FIGURA: 3 de 4
Nº PÁGINA:



LEYENDA

ZONAS MUY CONDICIONADAS POR LA ACCIÓN CONTINUA DEL HOMBRE:

- ÁREAS URBANIZADAS
- CULTIVOS AGRÍCOLAS Y PASTIZALES
- PASTIZALES CON PIES DISPERSOS DE FRONDOSAS

ZONAS DOMINADAS POR ESPECIES ARBUSTIVAS Y HERBÁCEAS:

- PASTIZALES - MATORRALES
- MATORRAL NOBLE

ZONAS DOMINADAS POR ESPECIES ARBÓREAS:

- CUBIERTA ADEHESADA DE QUERCUS
- REPOBLACIONES DE FRONDOSAS

ZONAS DOMINADAS POR LA PRESENCIA DE AGUA:

- ZONAS DOMINADAS POR LA PRESENCIA DE AGUA



SECRETARÍA DE ESTADO DE PLANIFICACIÓN E INFRAESTRUCTURAS
SECRETARÍA GENERAL DE INFRAESTRUCTURAS
DIRECCIÓN GENERAL DE CARRETERAS

DEMARCACION DE CARRETERAS DEL ESTADO EN EXTREMADURA



ESTUDIO INFORMATIVO FASE B

TÍTULO DEL ESTUDIO: ALTERNATIVAS DE CONEXIÓN ENTRE LA AUTOVÍA TRUJILLO-CÁCERES (A-58) Y LA AUTOVÍA DE LA PLATA (A-66) EN EL ENTORNO DE CÁCERES

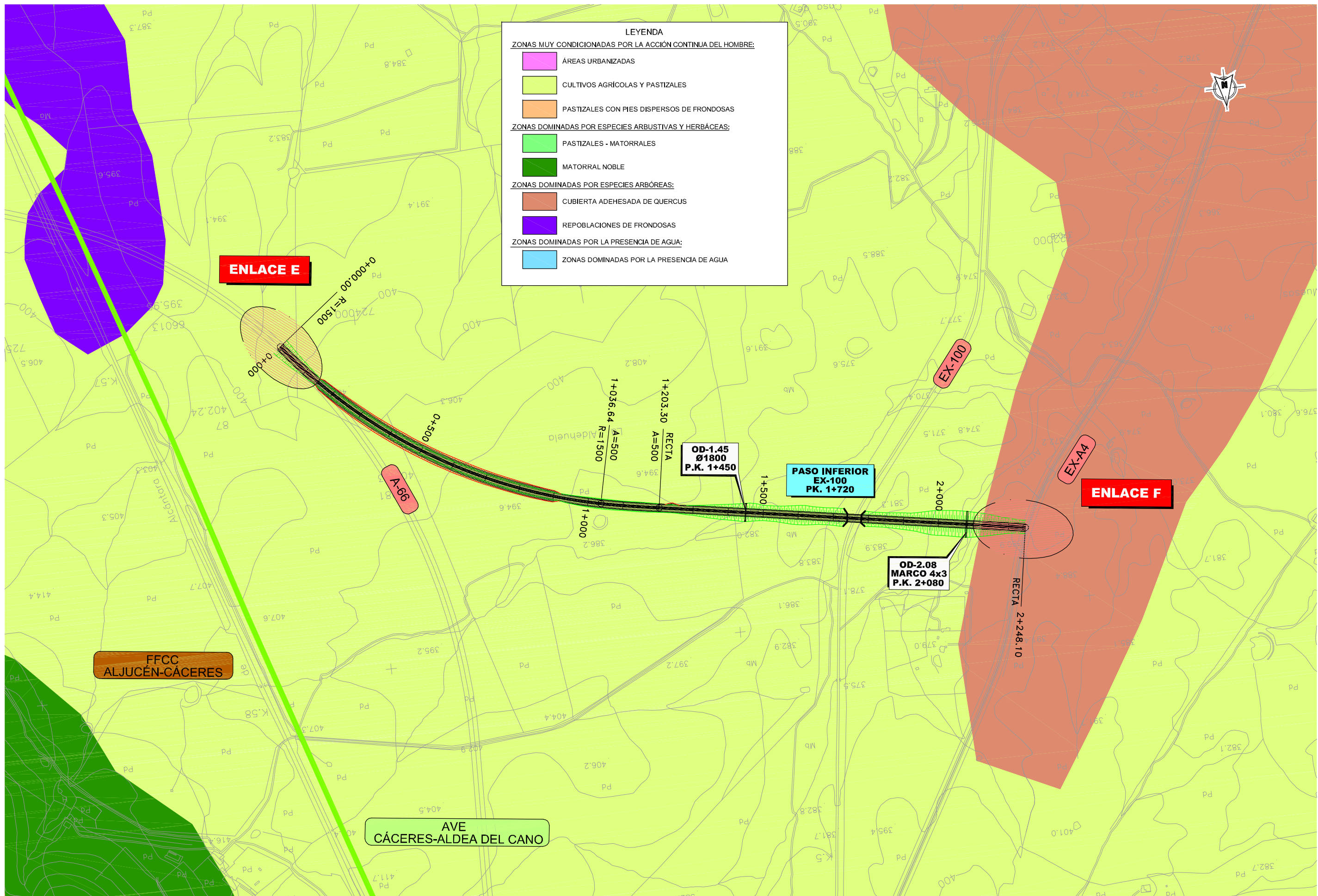
CLAVE: EI1-CC-13

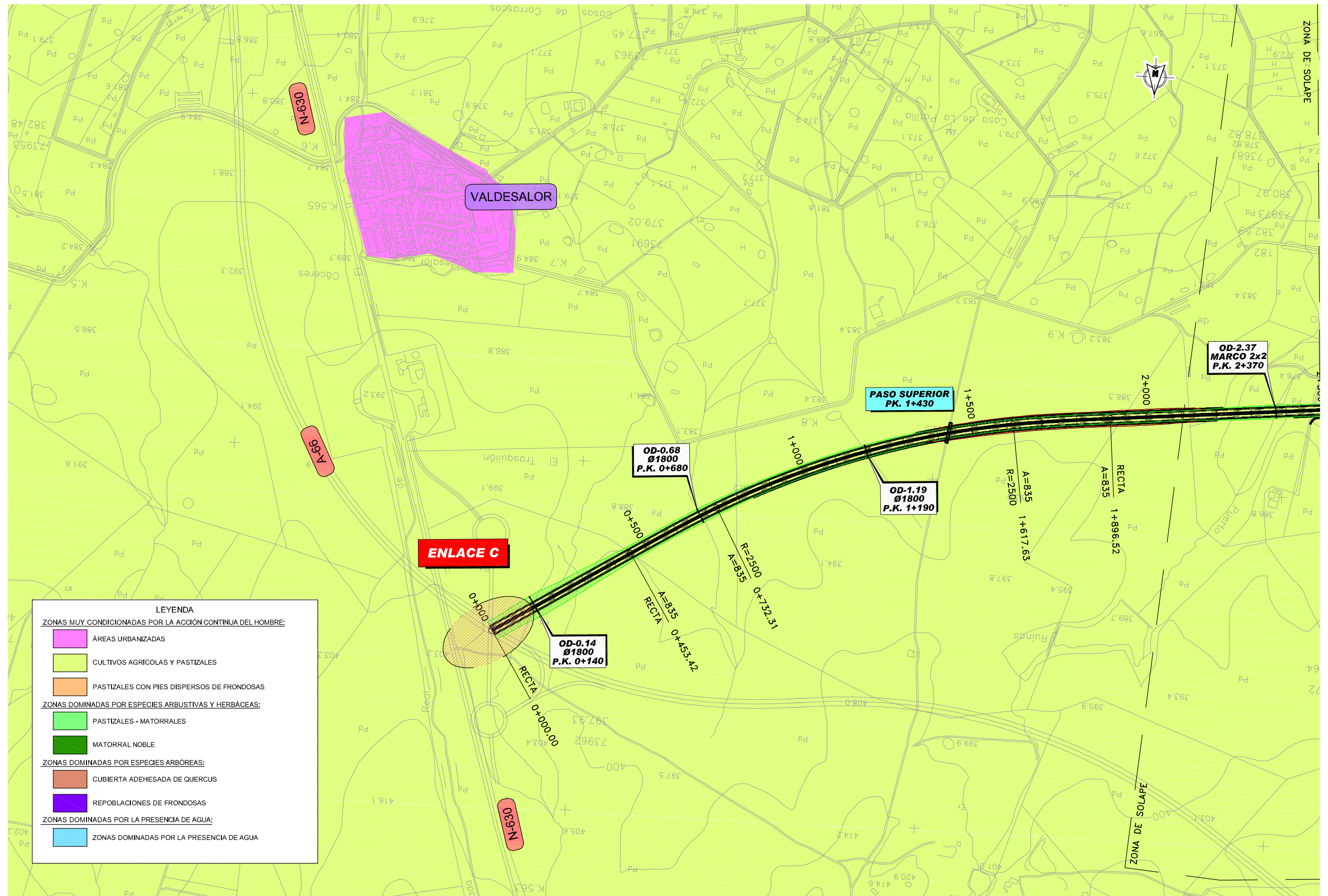
FECHA: JUNIO 2010

ESCALA: 1:5.000
ORIGINAL-A1 GRÁFICA

DESIGNACIÓN: FAUNA. BIOTOPOS ALTERNATIVA 5

ANEJO: ESTUDIO DE IMPACTO AMBIENTAL
Nº DE FIGURA: 4 de 4
Nº PÁGINA:





LEYENDA

ZONAS MUY CONDICIONADAS POR LA ACCIÓN CONTINUA DEL HOMBRE:

- ÁREAS URBANIZADAS
- CULTIVOS AGRÍCOLAS Y PASTIZALES
- PASTIZALES CON PIES DISPERSOS DE FRONDOSAS

ZONAS DOMINADAS POR ESPECIES ARBUSTIVAS Y HERBÁCEAS:

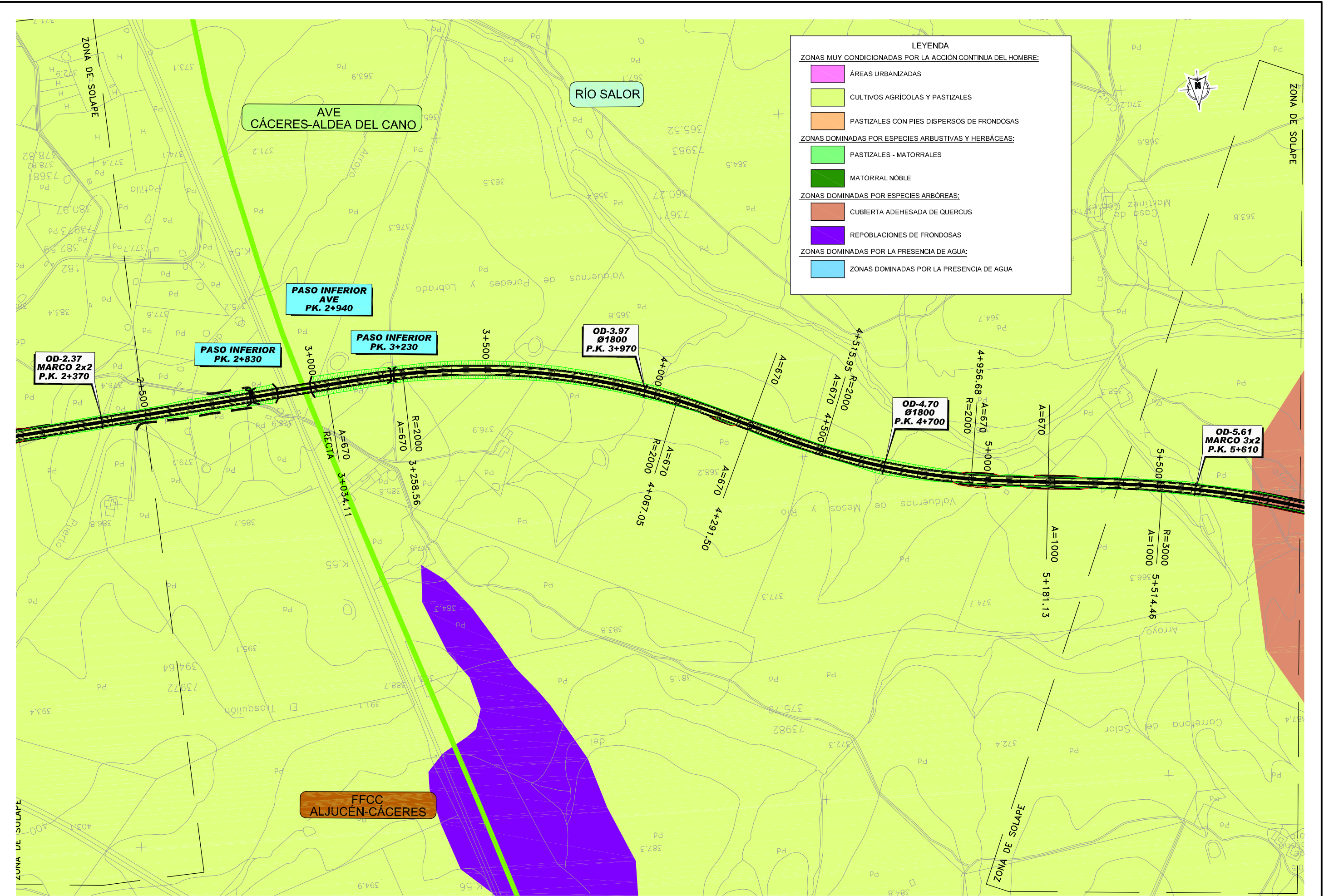
- PASTIZALES - MATORRALES
- MATORRAL NOBLE

ZONAS DOMINADAS POR ESPECIES ARBÓREAS:

- CUBIERTA ADEHESADA DE QUERCUS
- REPOBLACIONES DE FRONDOSAS

ZONAS DOMINADAS POR LA PRESENCIA DE AGUA:

- ZONAS DOMINADAS POR LA PRESENCIA DE AGUA



LEYENDA

ZONAS MUY CONDICIONADAS POR LA ACCIÓN CONTINUA DEL HOMBRE:

- ÁREAS URBANIZADAS
- CULTIVOS AGRÍCOLAS Y PASTIZALES
- PASTIZALES CON PIES DISPERSOS DE FRONDOSAS

ZONAS DOMINADAS POR ESPECIES ARBUSTIVAS Y HERBÁCEAS:

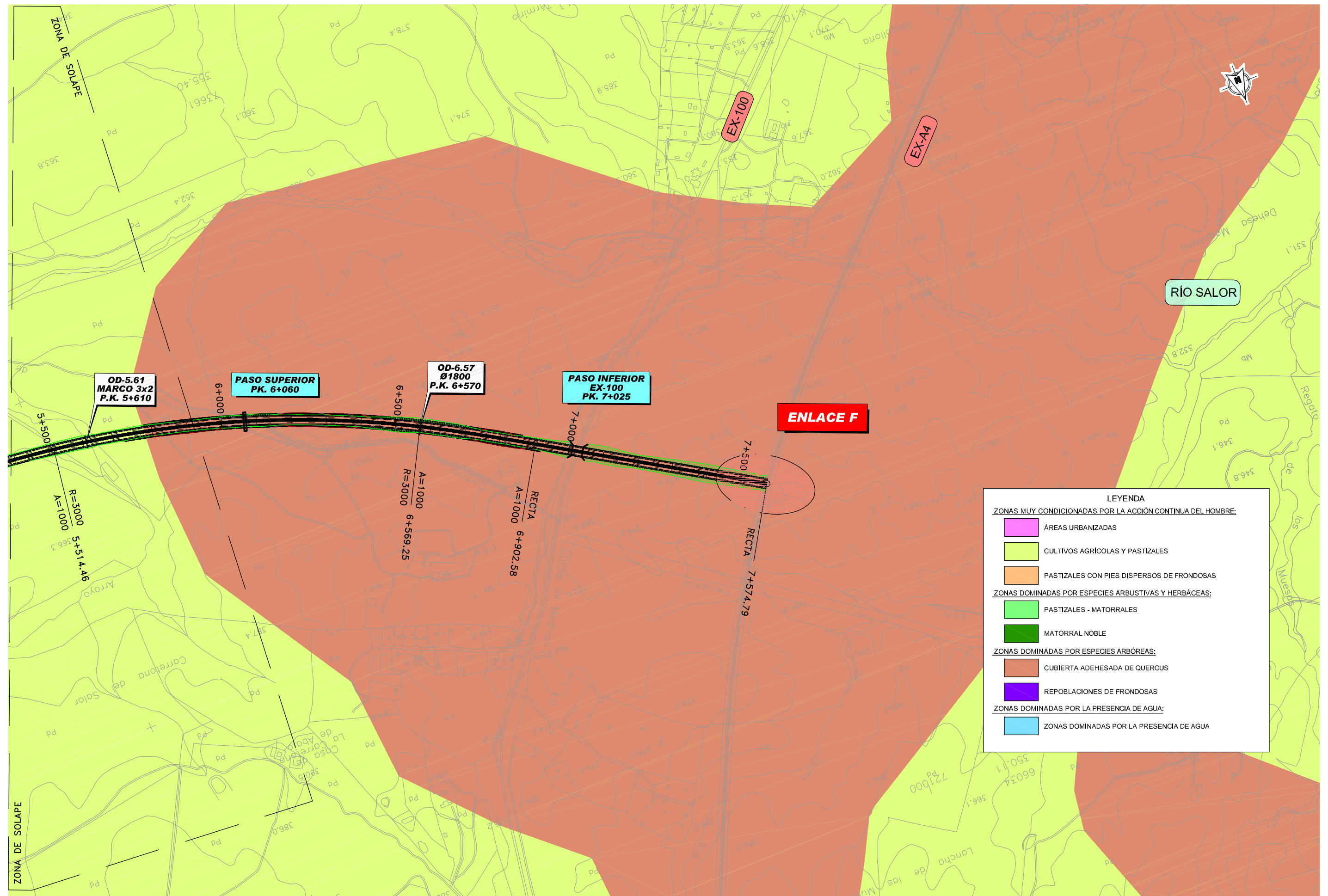
- PASTIZALES - MATORRALES
- MATORRAL NOBLE

ZONAS DOMINADAS POR ESPECIES ARBÓREAS:

- CUBIERTA ADEHESADA DE QUERCUS
- REPOBLACIONES DE FRONDOSAS

ZONAS DOMINADAS POR LA PRESENCIA DE AGUA:

- ZONAS DOMINADAS POR LA PRESENCIA DE AGUA



LEYENDA

ZONAS MUY CONDICIONADAS POR LA ACCIÓN CONTINUA DEL HOMBRE:

- ÁREAS URBANIZADAS
- CULTIVOS AGRÍCOLAS Y PASTIZALES
- PASTIZALES CON PIES DISPERSOS DE FRONDOSAS

ZONAS DOMINADAS POR ESPECIES ARBUSTIVAS Y HERBÁCEAS:

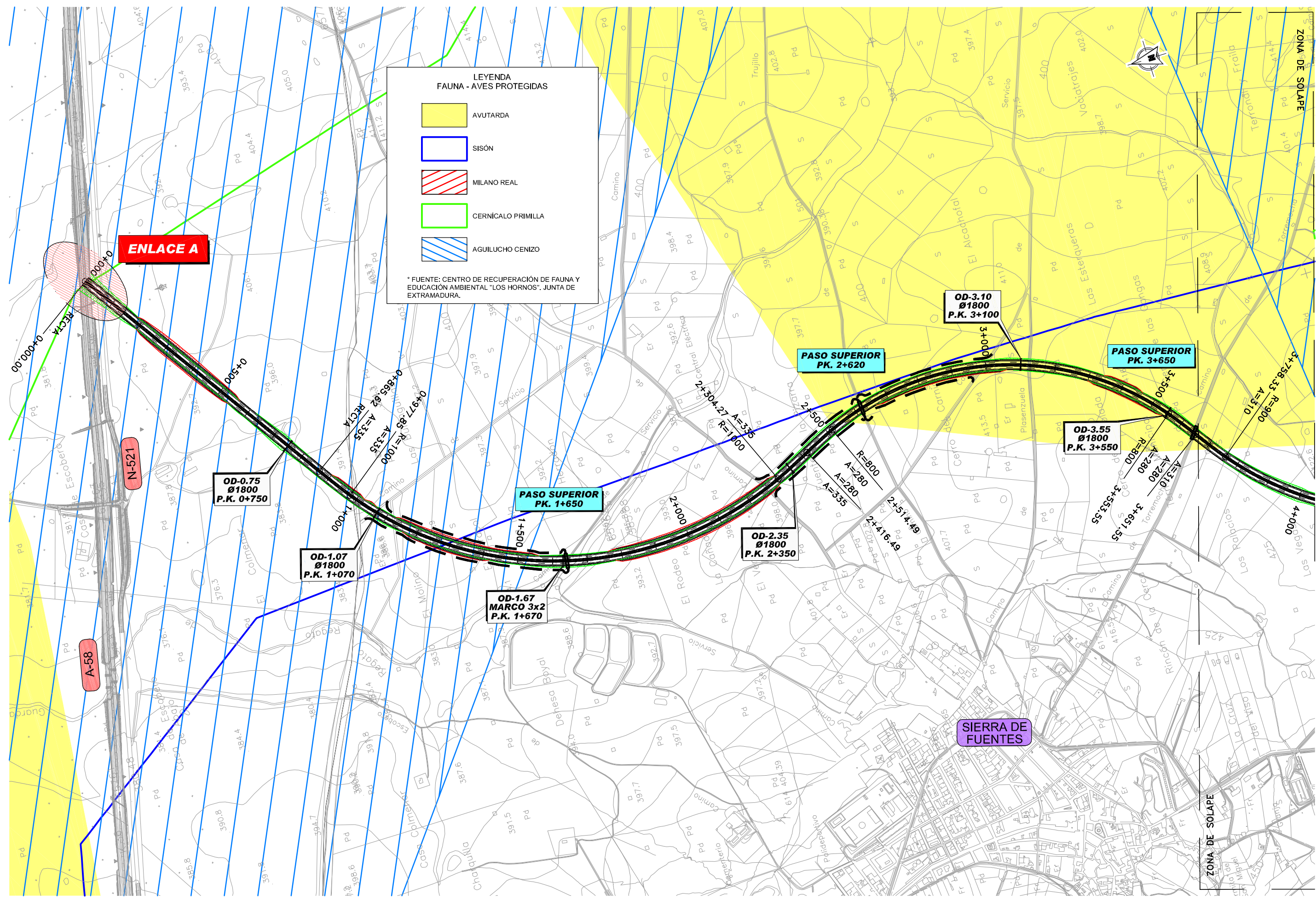
- PASTIZALES - MATORRALES
- MATORRAL NOBLE

ZONAS DOMINADAS POR ESPECIES ARBÓREAS:

- CUBIERTA ADEHESADA DE QUERCUS
- REPOBLACIONES DE FRONDOSAS

ZONAS DOMINADAS POR LA PRESENCIA DE AGUA:

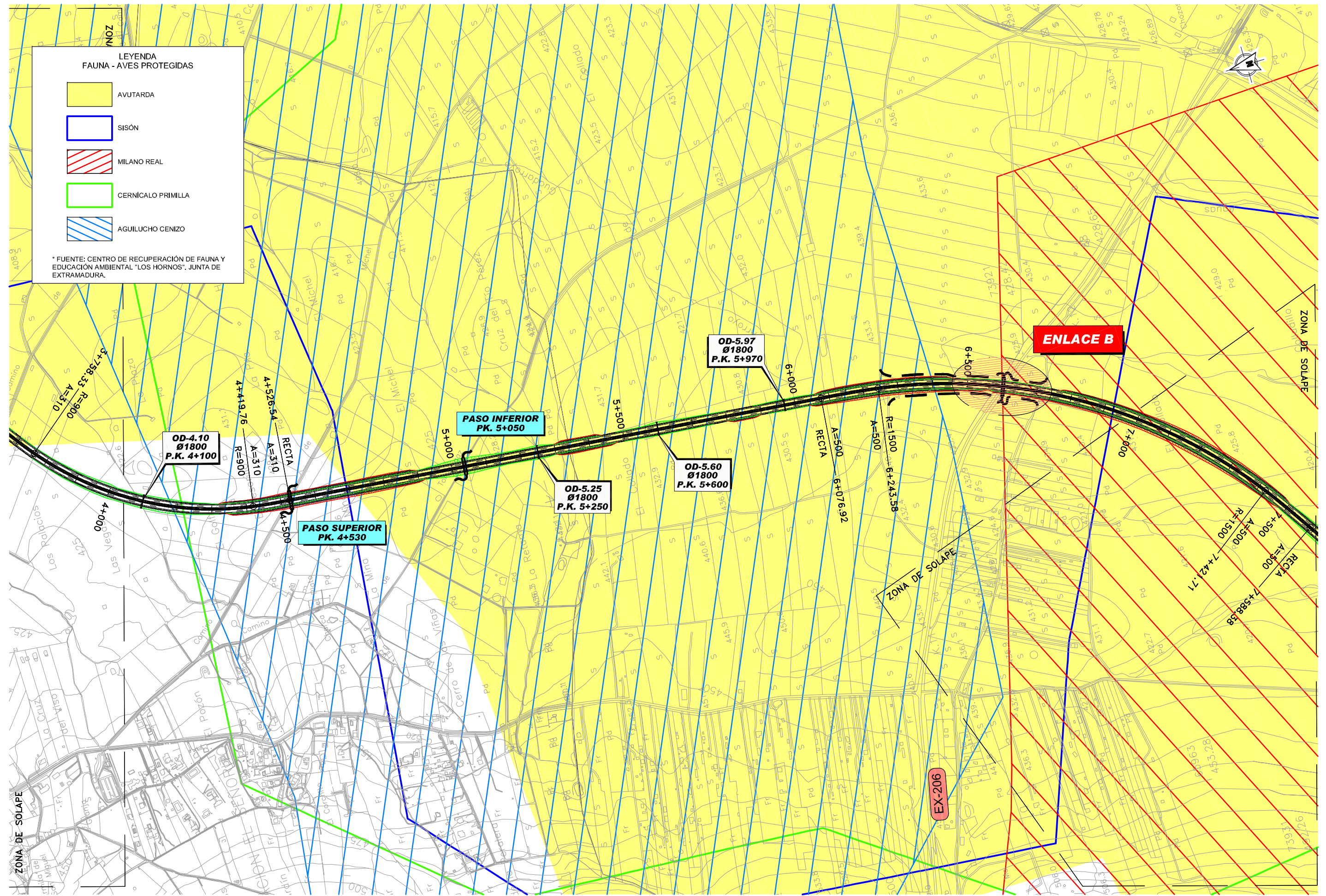
- ZONAS DOMINADAS POR LA PRESENCIA DE AGUA



LEYENDA FAUNA - AVES PROTEGIDAS

- AVUTARDA
- SISÓN
- MILANO REAL
- CERNICALO PRIMILLA
- AGULUCHO CENIZO

* FUENTE: CENTRO DE RECUPERACIÓN DE FAUNA Y EDUCACIÓN AMBIENTAL "LOS HORNOS", JUNTA DE EXTRAMADURA.



LEYENDA
FAUNA - AVES PROTEGIDAS

- AVUTARDA
- SISÓN
- MILANO REAL
- CERNICALO PRIMILLA
- AGUILUCHO CENIZO

* FUENTE: CENTRO DE RECUPERACIÓN DE FAUNA Y EDUCACIÓN AMBIENTAL "LOS HORNOS". JUNTA DE EXTRAMADURA.



SECRETARÍA DE ESTADO DE PLANIFICACIÓN E INFRAESTRUCTURAS
 SECRETARÍA GENERAL DE INFRAESTRUCTURAS
 DIRECCIÓN GENERAL DE CARRETERAS

DEMARCAción DE CARRETERAS DEL ESTADO EN EXTREMADURA



ESTUDIO INFORMATIVO FASE B

TÍTULO DEL ESTUDIO:
 ALTERNATIVAS DE CONEXIÓN ENTRE LA AUTOVÍA TRUJILLO-CÁCERES (A-58) Y LA AUTOVÍA DE LA PLATA (A-66) EN EL ENTORNO DE CÁCERES

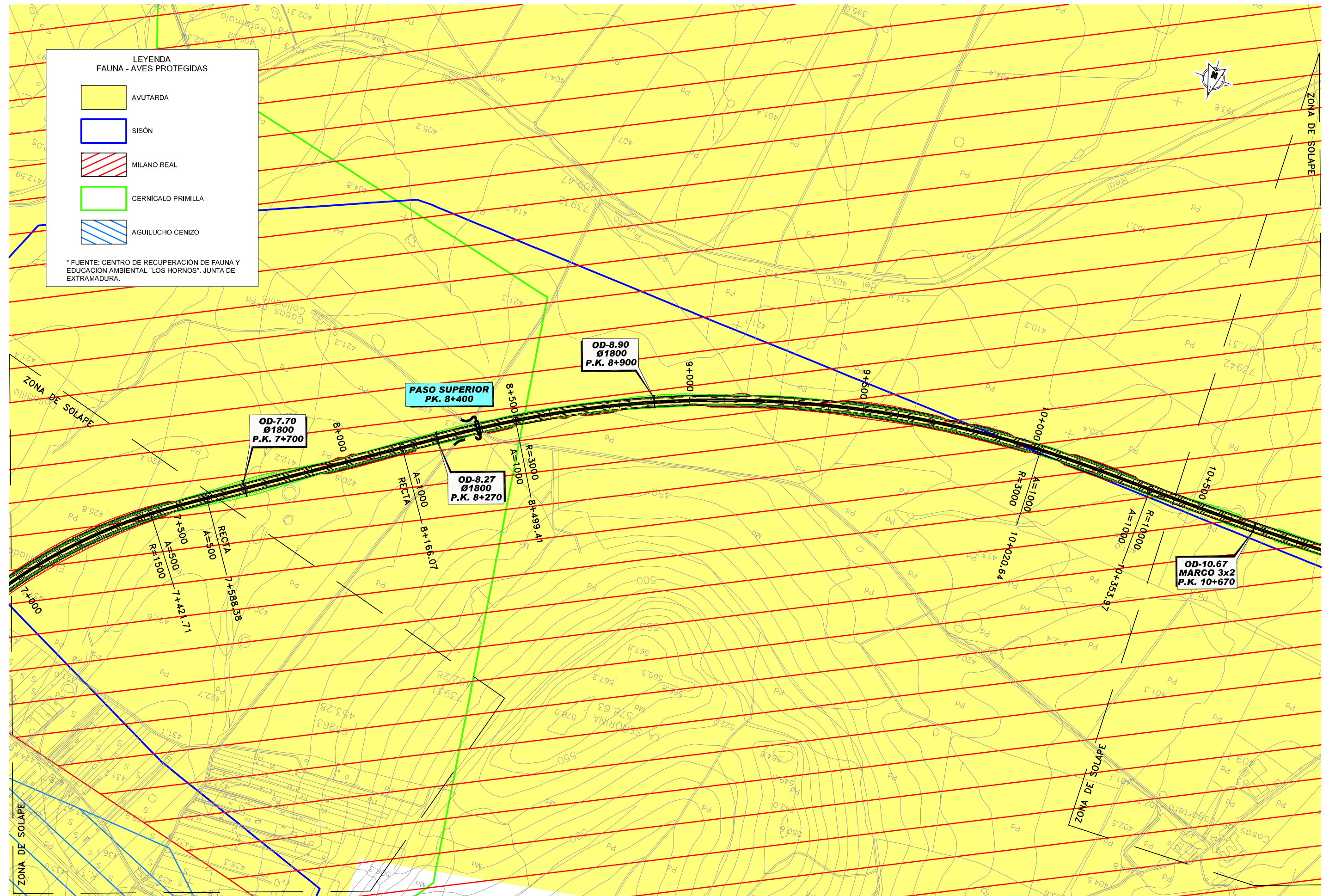
CLAVE:
 EI1-CC-13

FECHA:
 JUNIO 2010

ESCALA:
 1:5.000
 ORIGINAL-A1
 0 375 750m
 GRÁFICA

DESIGNACIÓN:
 FAUNA. AVES PROTEGIDAS ALTERNATIVA 1

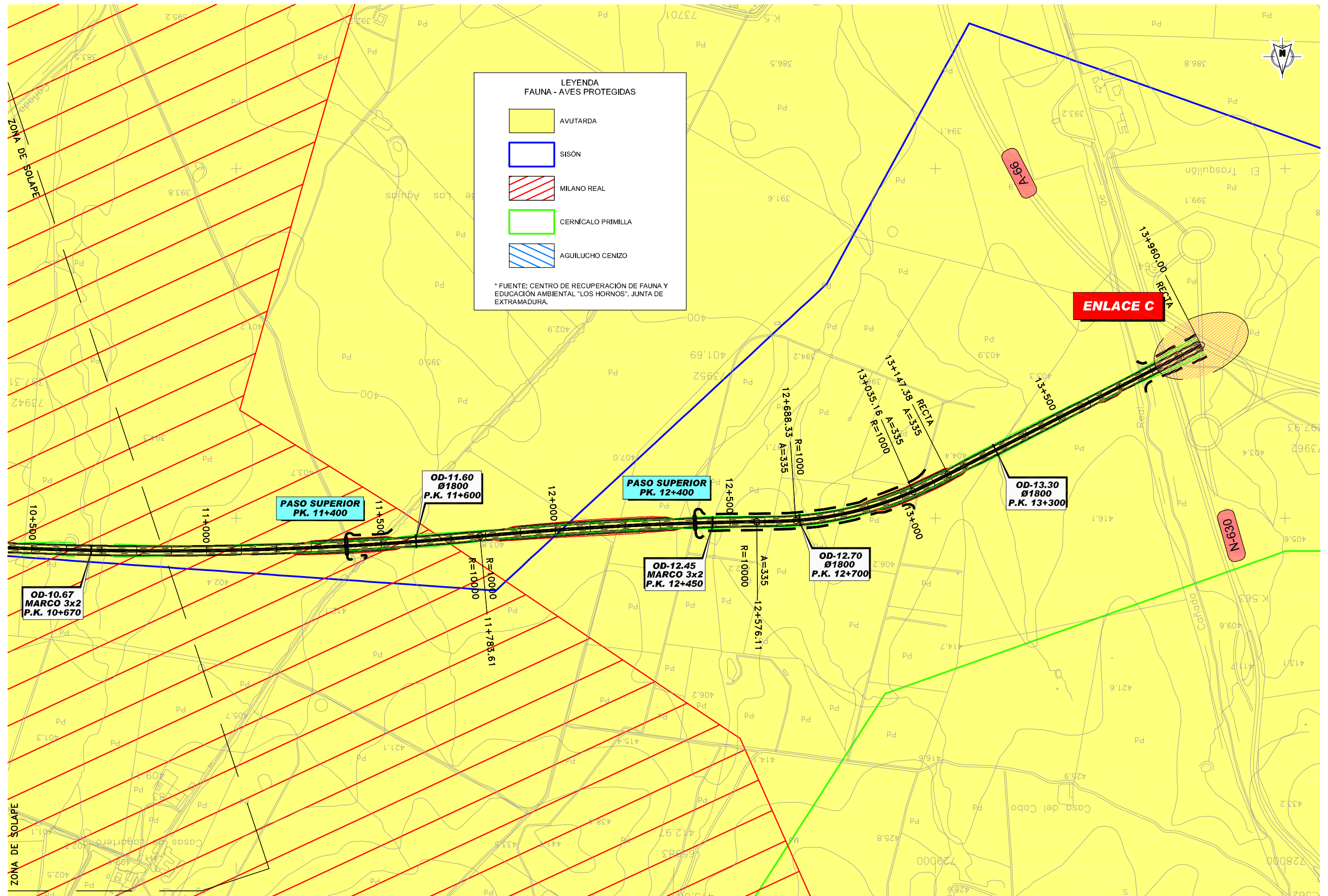
ANEJO: ESTUDIO DE IMPACTO AMBIENTAL
 N° DE FIGURA: 2 de 4
 N° PÁGINA:



LEYENDA FAUNA - AVES PROTEGIDAS

- AVUTARDA
- SISÓN
- MILANO REAL
- CERNICALO PRIMILLA
- AGUILUCHO CENIZO

* FUENTE: CENTRO DE RECUPERACIÓN DE FAUNA Y EDUCACIÓN AMBIENTAL "LOS HORNOS". JUNTA DE EXTRAMADURA.



**LEYENDA
FAUNA - AVES PROTEGIDAS**

- AVUTARDA
- SISÓN
- MILANO REAL
- CERNICALO PRIMILLA
- AGULUCHO CENIZO

* FUENTE: CENTRO DE RECUPERACIÓN DE FAUNA Y EDUCACIÓN AMBIENTAL "LOS HORNOS". JUNTA DE EXTRAMADURA.

ENLACE C

OD-10.67
MARCO 3x2
P.K. 10+670

PASO SUPERIOR
PK. 11+400

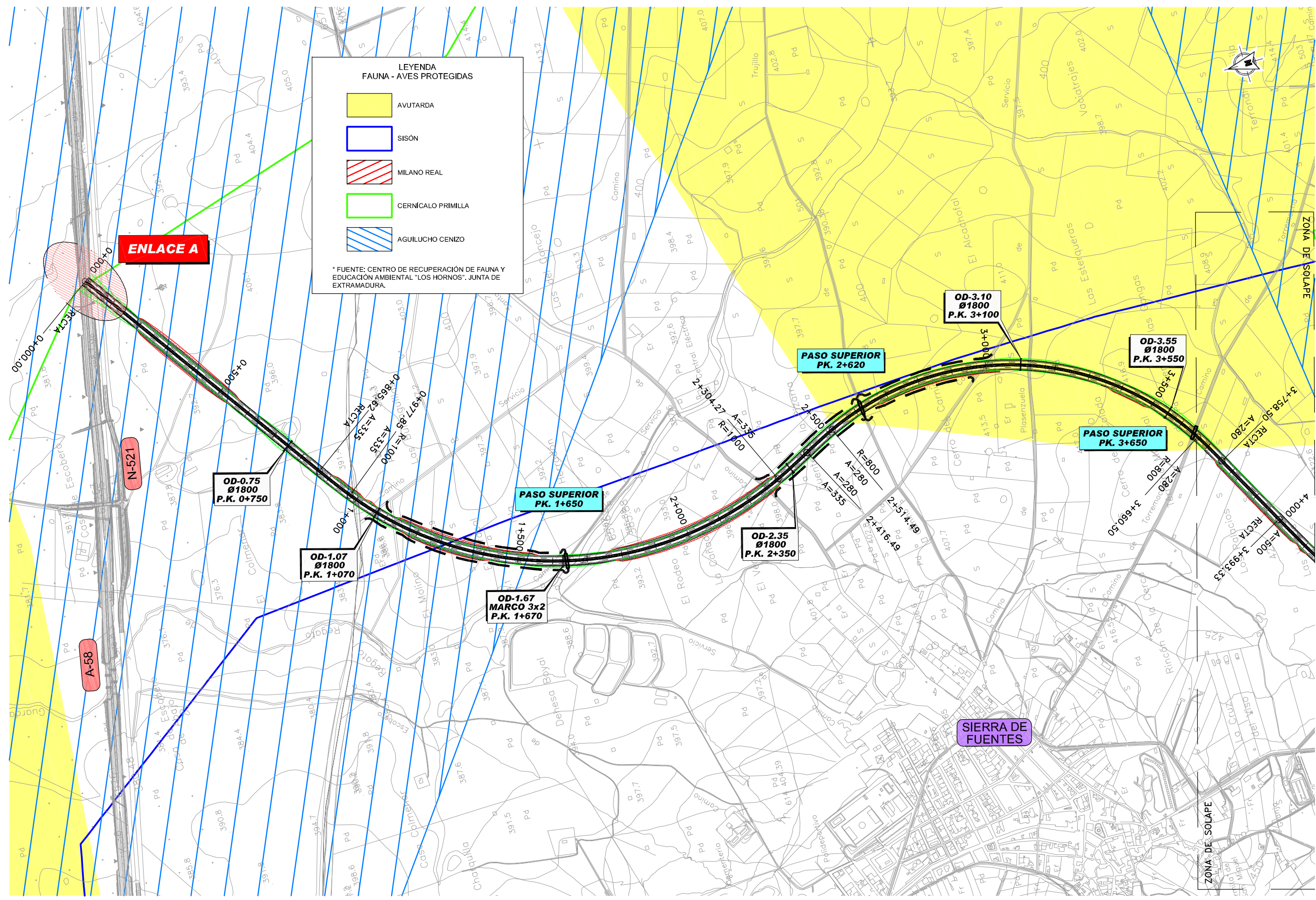
OD-11.60
Ø1800
P.K. 11+600

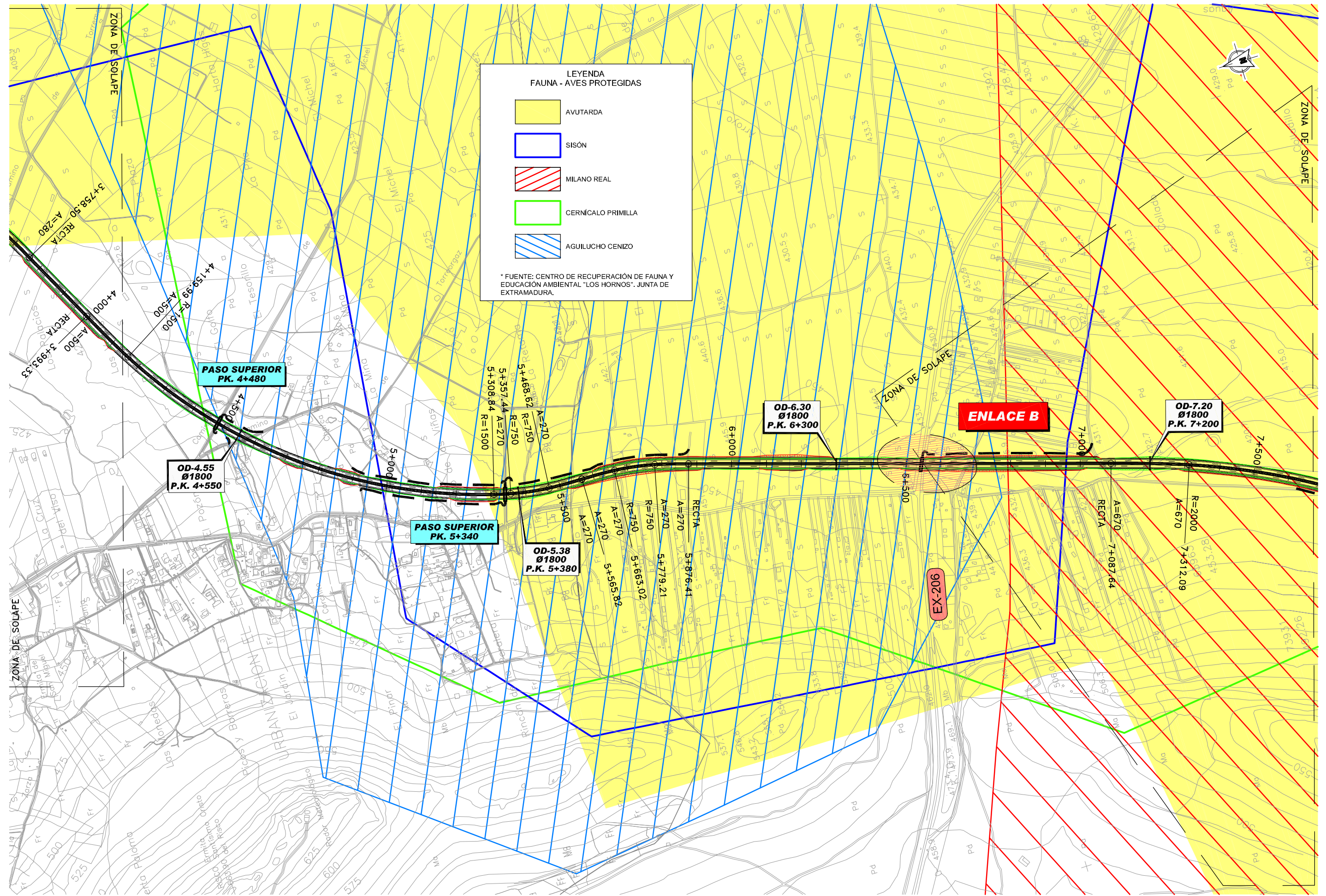
PASO SUPERIOR
PK. 12+400

OD-12.45
MARCO 3x2
P.K. 12+450

OD-12.70
Ø1800
P.K. 12+700

OD-13.30
Ø1800
P.K. 13+300





**LEYENDA
FAUNA - AVES PROTEGIDAS**

- AVUTARDA
- SISÓN
- MILANO REAL
- CERNÍCALO PRIMILLA
- AGUILUCHO CENIZO

* FUENTE: CENTRO DE RECUPERACIÓN DE FAUNA Y EDUCACIÓN AMBIENTAL "LOS HORNOS". JUNTA DE EXTRAMADURA.



SECRETARÍA DE ESTADO DE PLANIFICACIÓN E INFRAESTRUCTURAS
SECRETARÍA GENERAL DE INFRAESTRUCTURAS
DIRECCIÓN GENERAL DE CARRETERAS

**DEMARCADION DE CARRETERAS
DEL ESTADO EN EXTREMADURA**



CONSULTOR:
ESTUDIO INFORMATIVO FASE B

TÍTULO DEL ESTUDIO:
ALTERNATIVAS DE CONEXIÓN ENTRE LA AUTOVÍA TRUJILLO-CÁCERES (A-58) Y LA AUTOVÍA DE LA PLATA (A-66) EN EL ENTORNO DE CÁCERES

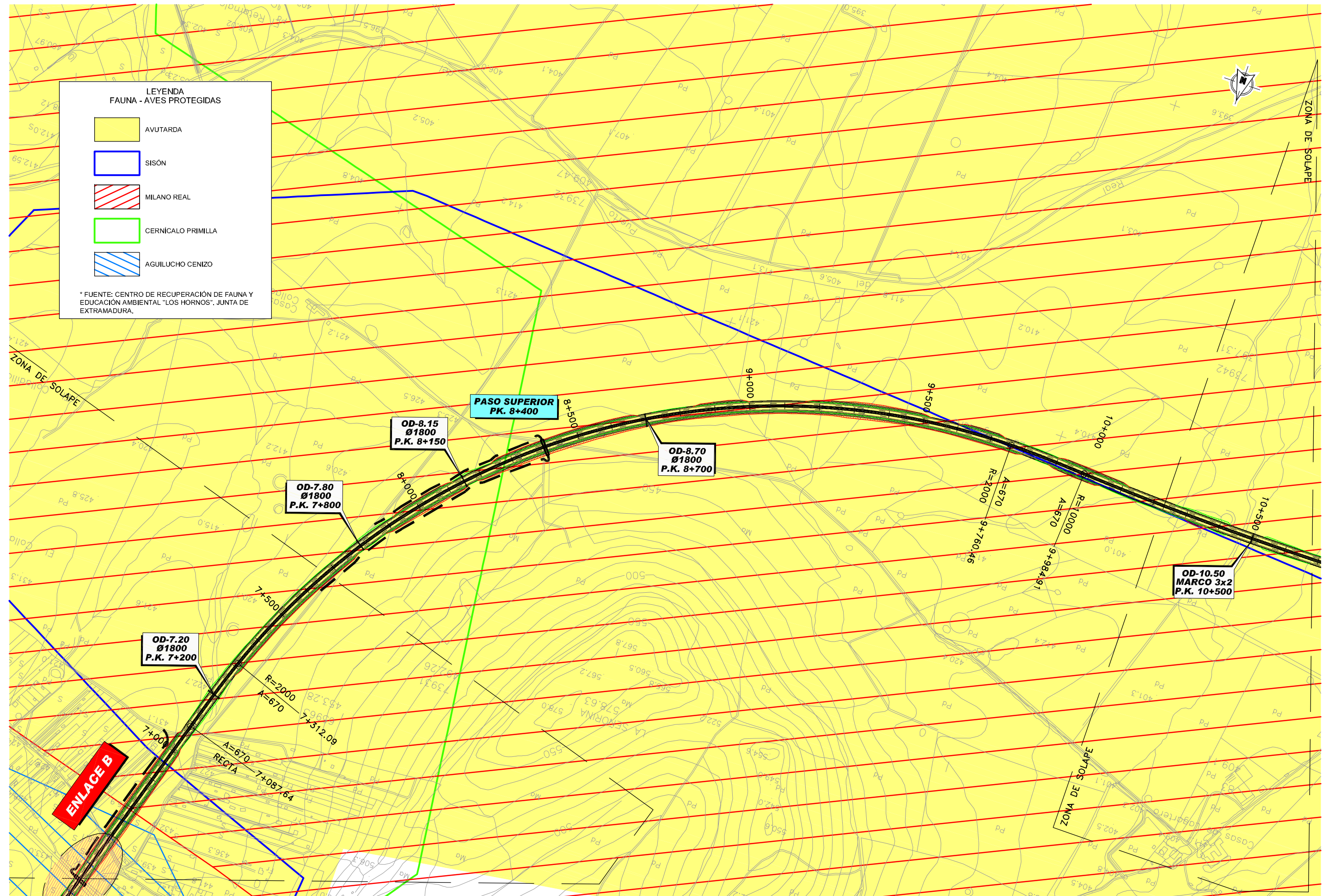
CLAVE:
E11-CC-13

FECHA:
JUNIO 2010

ESCALA:
1:5.000
0 375 750m
ORIGINAL-A1 GRÁFICA

DESIGNACIÓN:
FAUNA. AVES PROTEGIDAS ALTERNATIVA 2

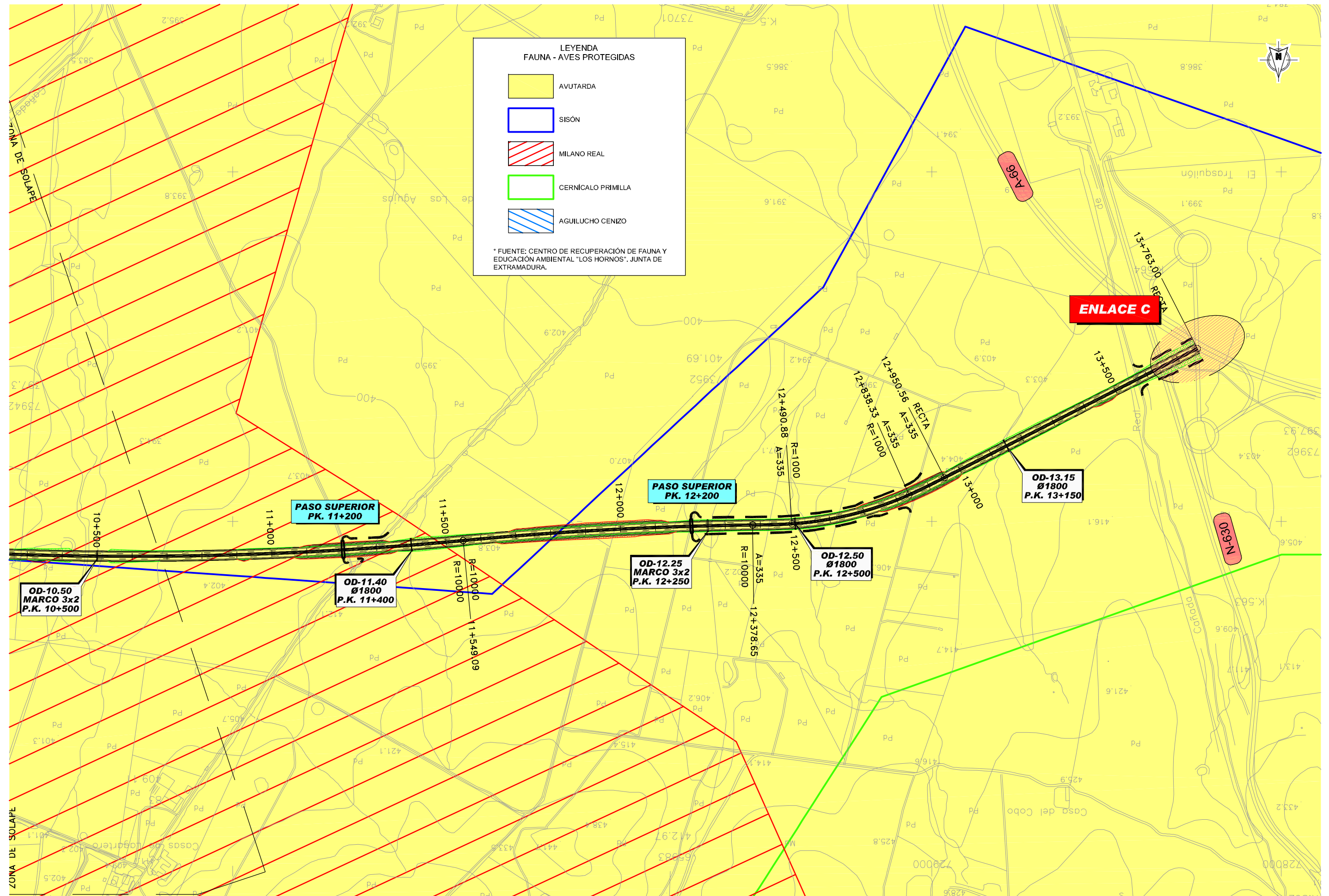
ANEJO: ESTUDIO DE IMPACTO AMBIENTAL
Nº DE FIGURA: 2 de 4
Nº PÁGINA:



**LEYENDA
FAUNA - AVES PROTEGIDAS**

- AVUTARDA
- SISÓN
- MILANO REAL
- CERNICALO PRIMILLA
- AGUILUCHO CENIZO

* FUENTE: CENTRO DE RECUPERACIÓN DE FAUNA Y EDUCACIÓN AMBIENTAL "LOS HORNOS", JUNTA DE EXTRAMADURA.



**LEYENDA
FAUNA - AVES PROTEGIDAS**

	AVUTARDA
	SISÓN
	MILANO REAL
	CERNÍCALO PRIMILLA
	AGUILUCHO CENIZO

* FUENTE: CENTRO DE RECUPERACIÓN DE FAUNA Y EDUCACIÓN AMBIENTAL "LOS HORNOS". JUNTA DE EXTRAMADURA.



SECRETARÍA DE ESTADO DE PLANIFICACIÓN E INFRAESTRUCTURAS
SECRETARÍA GENERAL DE INFRAESTRUCTURAS
DIRECCIÓN GENERAL DE CARRETERAS

**DEMARCACION DE CARRETERAS
DEL ESTADO EN EXTREMADURA**

CONSULTOR:
ineco etm
INGENIERÍA

ESTUDIO
INFORMATIVO
FASE B

TÍTULO DEL ESTUDIO:
ALTERNATIVAS DE CONEXIÓN ENTRE LA AUTOVÍA
TRUJILLO-CÁCERES (A-58) Y LA AUTOVÍA DE LA PLATA (A-66)
EN EL ENTORNO DE CÁCERES

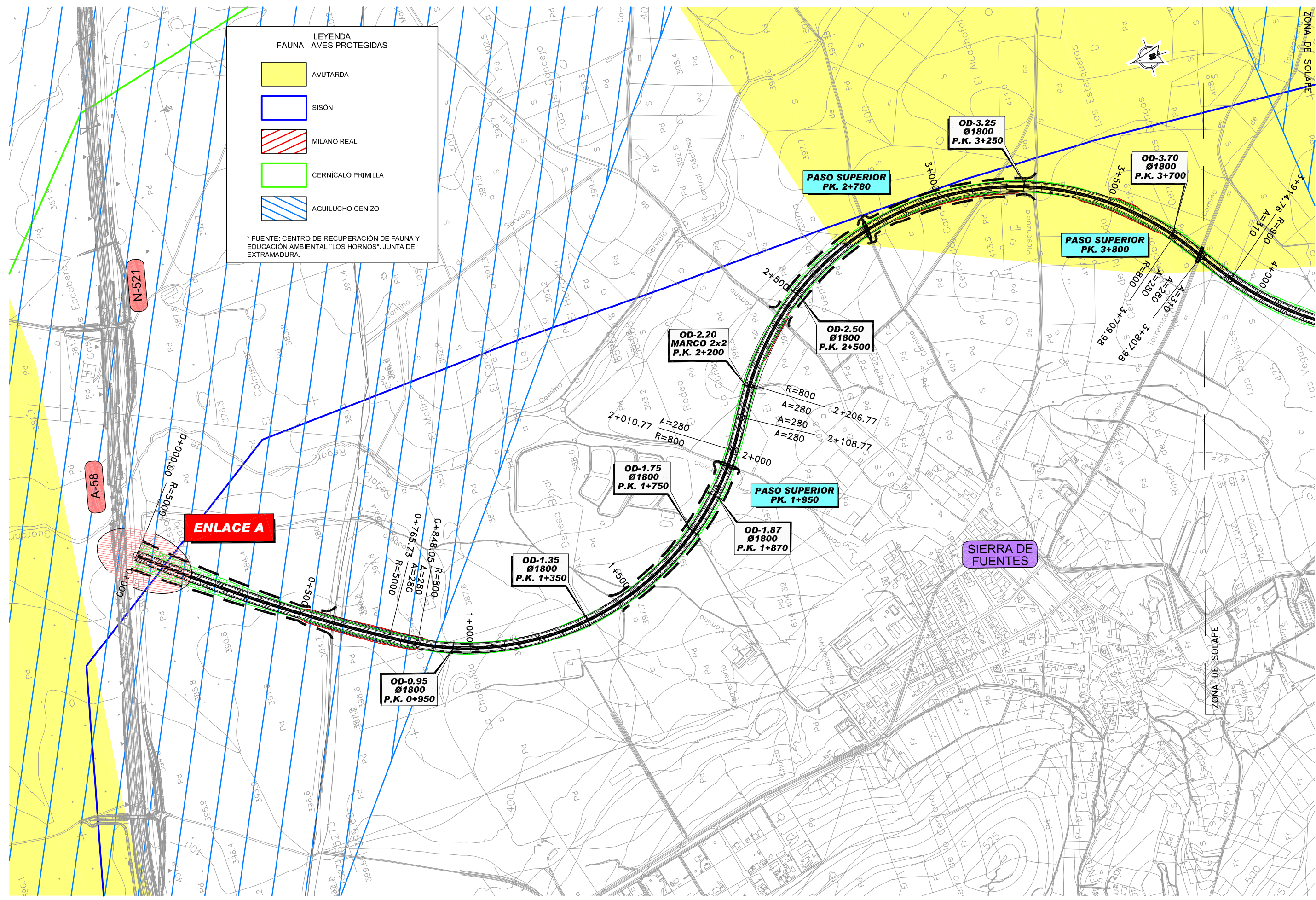
CLAVE:
EI1-CC-13

FECHA:
JUNIO
2010

ESCALA:
1:5.000
0 375 750m
ORIGINAL-A1 GRÁFICA

DESIGNACIÓN:
FAUNA. AVES PROTEGIDAS
ALTERNATIVA 2

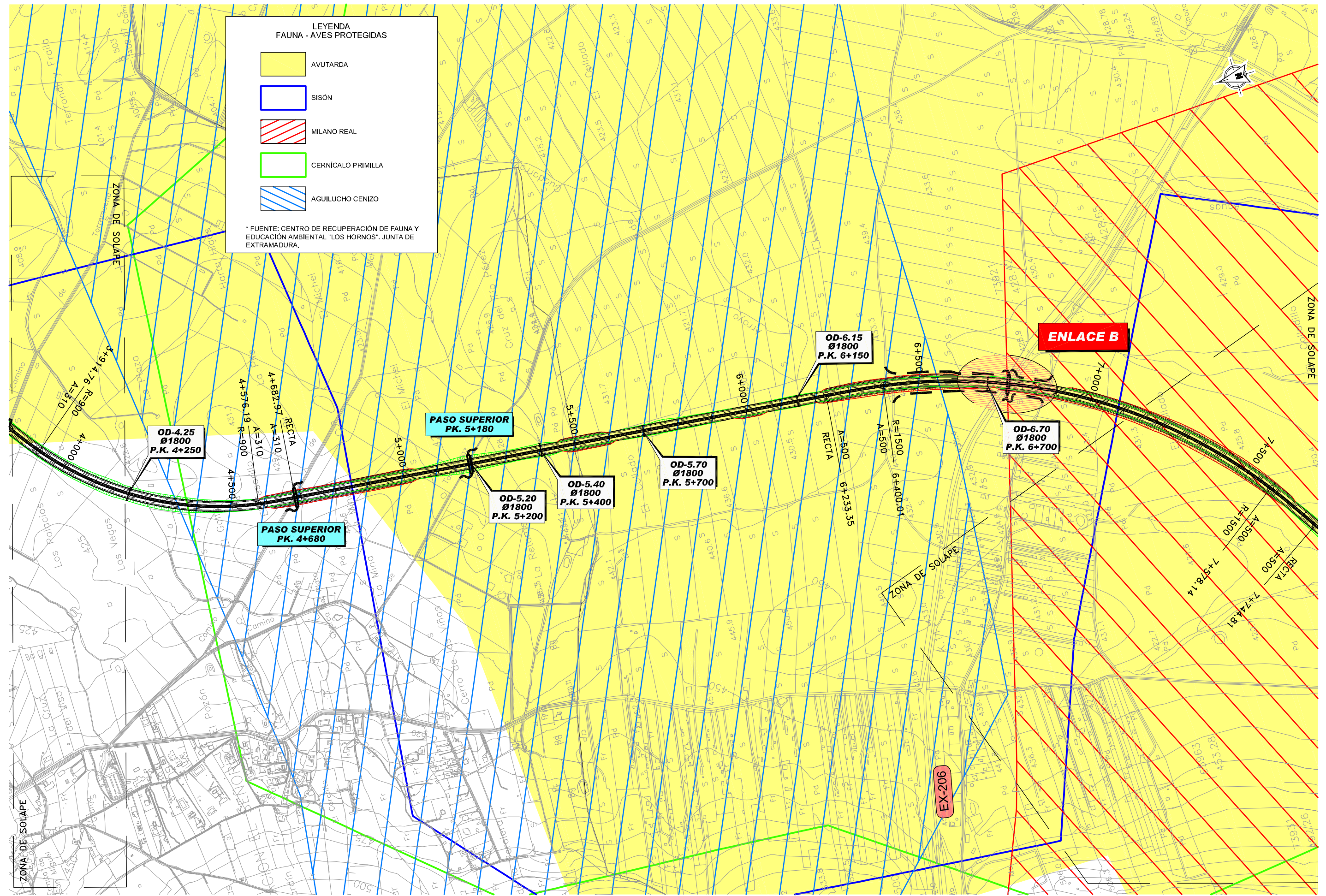
ANEJO: ESTUDIO DE IMPACTO AMBIENTAL
Nº DE FIGURA: 4 de 4
Nº PÁGINA:



LEYENDA FAUNA - AVES PROTEGIDAS

- AVUTARDA
- SISÓN
- MILANO REAL
- CERNÍCALO PRIMILLA
- AGUILUCHO CENIZO

* FUENTE: CENTRO DE RECUPERACIÓN DE FAUNA Y EDUCACIÓN AMBIENTAL "LOS HORNOS". JUNTA DE EXTRAMADURA.



**LEYENDA
FAUNA - AVES PROTEGIDAS**

- AVUTARDA
- SISON
- MILANO REAL
- CERNICALO PRIMILLA
- AGUILUCHO CENIZO

* FUENTE: CENTRO DE RECUPERACIÓN DE FAUNA Y EDUCACIÓN AMBIENTAL "LOS HORNOS". JUNTA DE EXTRAMADURA.



SECRETARÍA DE ESTADO DE PLANIFICACIÓN E INFRAESTRUCTURAS
SECRETARÍA GENERAL DE INFRAESTRUCTURAS
DIRECCIÓN GENERAL DE CARRETERAS

**DEMARCADION DE CARRETERAS
DEL ESTADO EN EXTREMADURA**

CONSULTOR:
ineco etm
INGENIERÍA

ESTUDIO
INFORMATIVO
FASE B

TÍTULO DEL ESTUDIO:
ALTERNATIVAS DE CONEXIÓN ENTRE LA AUTOVÍA
TRUJILLO-CÁCERES (A-58) Y LA AUTOVÍA DE LA PLATA (A-66)
EN EL ENTORNO DE CÁCERES

CLAVE:
E11-CC-13

FECHA:
JUNIO
2010

ESCALA:
1:5.000
0 375 750m
ORIGINAL-A1 GRÁFICA

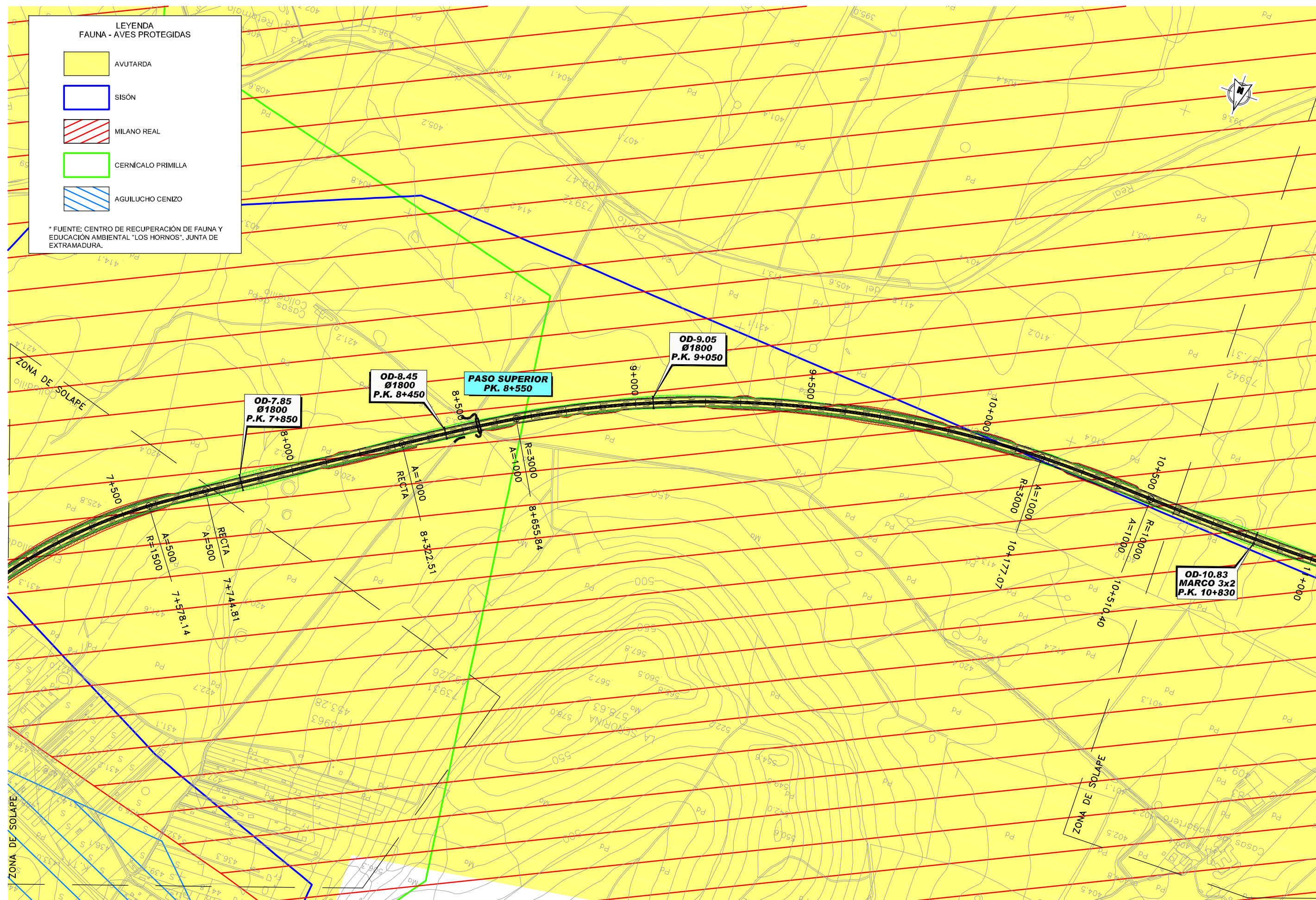
DESIGNACIÓN:
FAUNA. AVES PROTEGIDAS
ALTERNATIVA 3

ANEJO: ESTUDIO DE IMPACTO AMBIENTAL
Nº DE FIGURA: 2 de 4
Nº PÁGINA:

LEYENDA
FAUNA - AVES PROTEGIDAS

- AVUTARDA
- SISÓN
- MILANO REAL
- CERNICALO PRIMILLA
- AGUILUCHO CENIZO

* FUENTE: CENTRO DE RECUPERACIÓN DE FAUNA Y EDUCACIÓN AMBIENTAL "LOS HORNOS", JUNTA DE EXTRAMADURA.



SECRETARÍA DE ESTADO DE PLANIFICACIÓN E INFRAESTRUCTURAS
SECRETARÍA GENERAL DE INFRAESTRUCTURAS
DIRECCIÓN GENERAL DE CARRETERAS

DEMARCACION DE CARRETERAS DEL ESTADO EN EXTREMADURA



ESTUDIO INFORMATIVO FASE B

TÍTULO DEL ESTUDIO: ALTERNATIVAS DE CONEXIÓN ENTRE LA AUTOVÍA TRUJILLO-CÁCERES (A-58) Y LA AUTOVÍA DE LA PLATA (A-66) EN EL ENTORNO DE CÁCERES

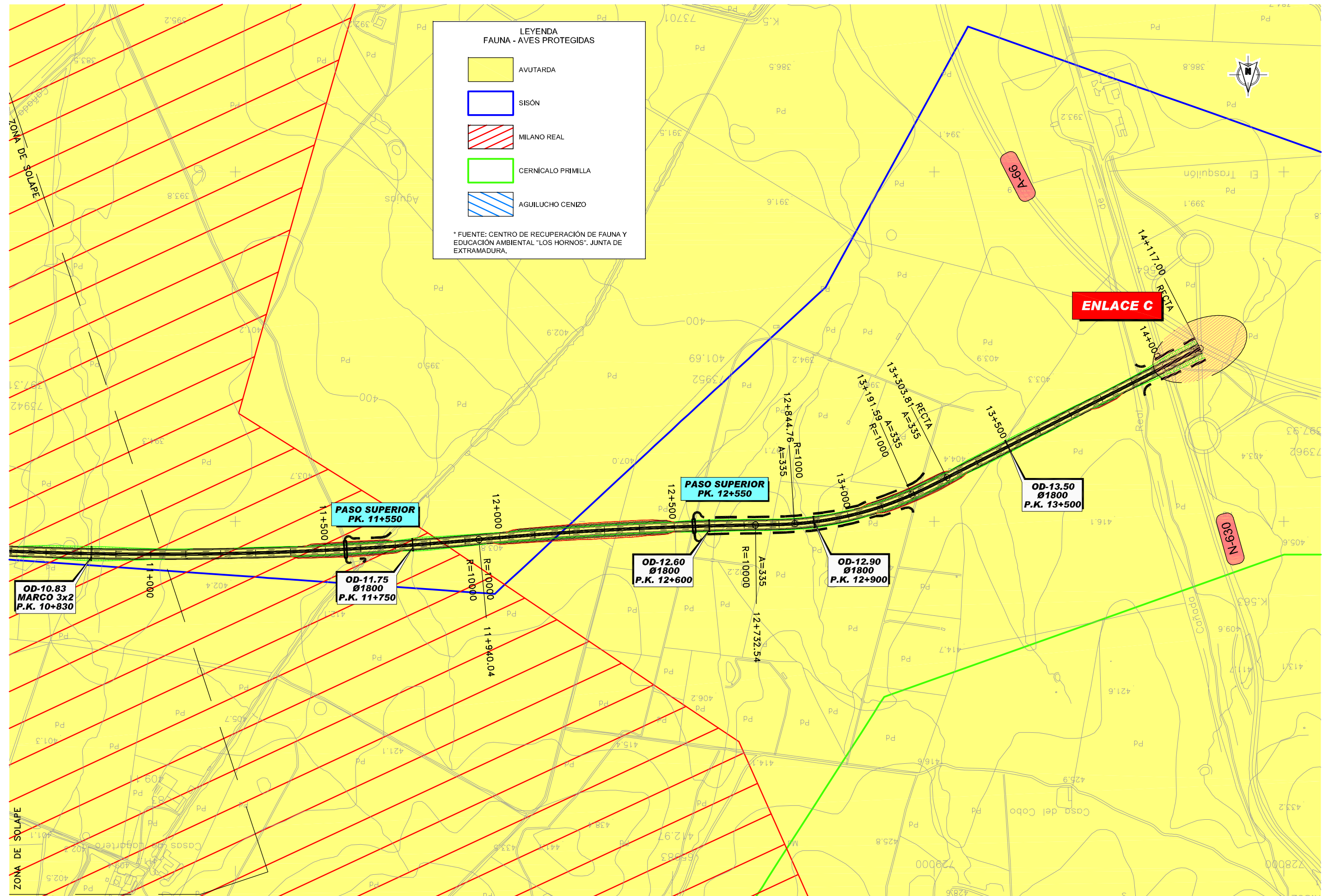
CLAVE: EI1-CC-13

FECHA: JUNIO 2010

ESCALA: 1:5.000
0 375 750m
ORIGINAL-A1 GRÁFICA

DESIGNACIÓN: FAUNA. AVES PROTEGIDAS ALTERNATIVA 3

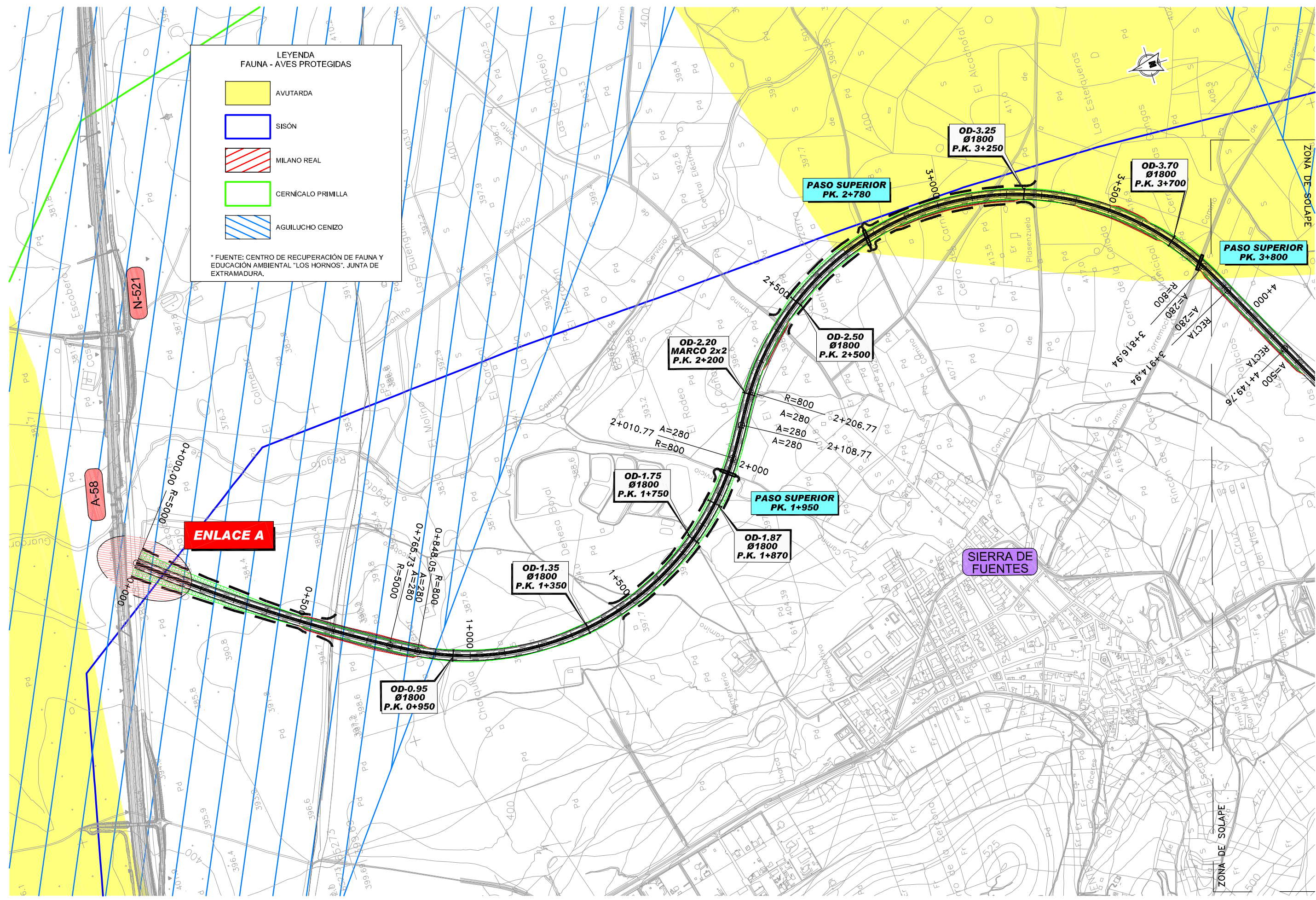
ANEJO: ESTUDIO DE IMPACTO AMBIENTAL
Nº DE FIGURA: 3 de 4
Nº PÁGINA:



**LEYENDA
FAUNA - AVES PROTEGIDAS**

	AVUTARDA
	SISÓN
	MILANO REAL
	CERNÍCALO PRIMILLA
	AGUILUCHO CENIZO

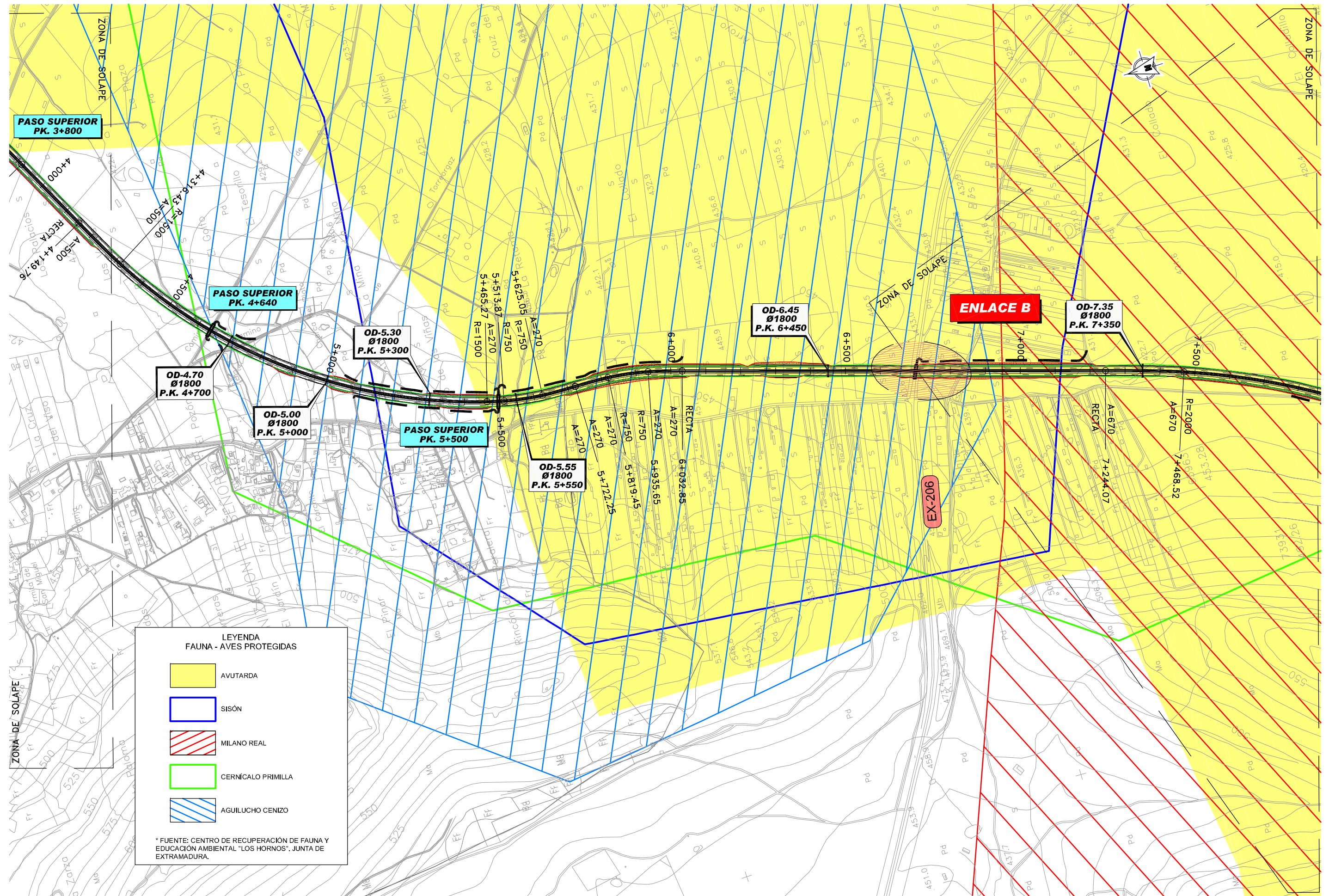
* FUENTE: CENTRO DE RECUPERACIÓN DE FAUNA Y EDUCACIÓN AMBIENTAL "LOS HORNOS". JUNTA DE EXTRAMADURA.



LEYENDA FAUNA - AVES PROTEGIDAS

- AVUTARDA
- SISÓN
- MILANO REAL
- CERNICALO PRIMILLA
- AGULUCHO CENIZO

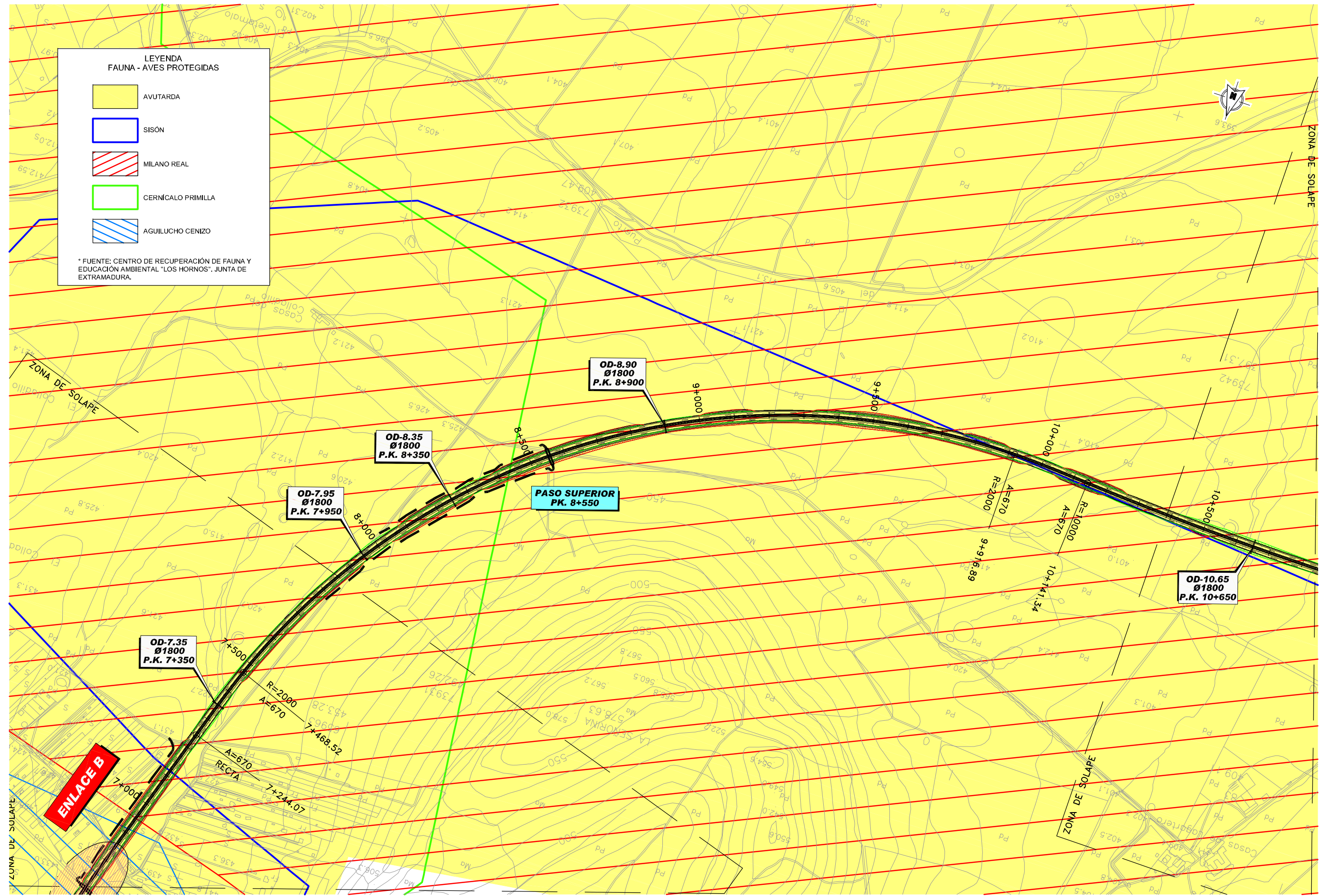
* FUENTE: CENTRO DE RECUPERACIÓN DE FAUNA Y EDUCACIÓN AMBIENTAL "LOS HORNOS". JUNTA DE EXTRAMADURA.



LEYENDA
FAUNA - AVES PROTEGIDAS

- AVUTARDA
- SISÓN
- MILANO REAL
- CERNICALO PRIMILLA
- AGUILUCHO CENIZO

* FUENTE: CENTRO DE RECUPERACIÓN DE FAUNA Y EDUCACIÓN AMBIENTAL "LOS HORNOS". JUNTA DE EXTRAMADURA.



**LEYENDA
FAUNA - AVES PROTEGIDAS**

- AVUTARDA
- SISÓN
- MILANO REAL
- CERNICALO PRIMILLA
- AGUILUCHO CENIZO

* FUENTE: CENTRO DE RECUPERACIÓN DE FAUNA Y EDUCACIÓN AMBIENTAL "LOS HORNOS". JUNTA DE EXTRAMADURA.



SECRETARÍA DE ESTADO DE PLANIFICACIÓN E INFRAESTRUCTURAS
SECRETARÍA GENERAL DE INFRAESTRUCTURAS
DIRECCIÓN GENERAL DE CARRETERAS

**DEMARCACION DE CARRETERAS
DEL ESTADO EN EXTREMADURA**



ESTUDIO INFORMATIVO FASE B

TÍTULO DEL ESTUDIO:
ALTERNATIVAS DE CONEXIÓN ENTRE LA AUTOVÍA TRUJILLO-CÁCERES (A-58) Y LA AUTOVÍA DE LA PLATA (A-66) EN EL ENTORNO DE CÁCERES

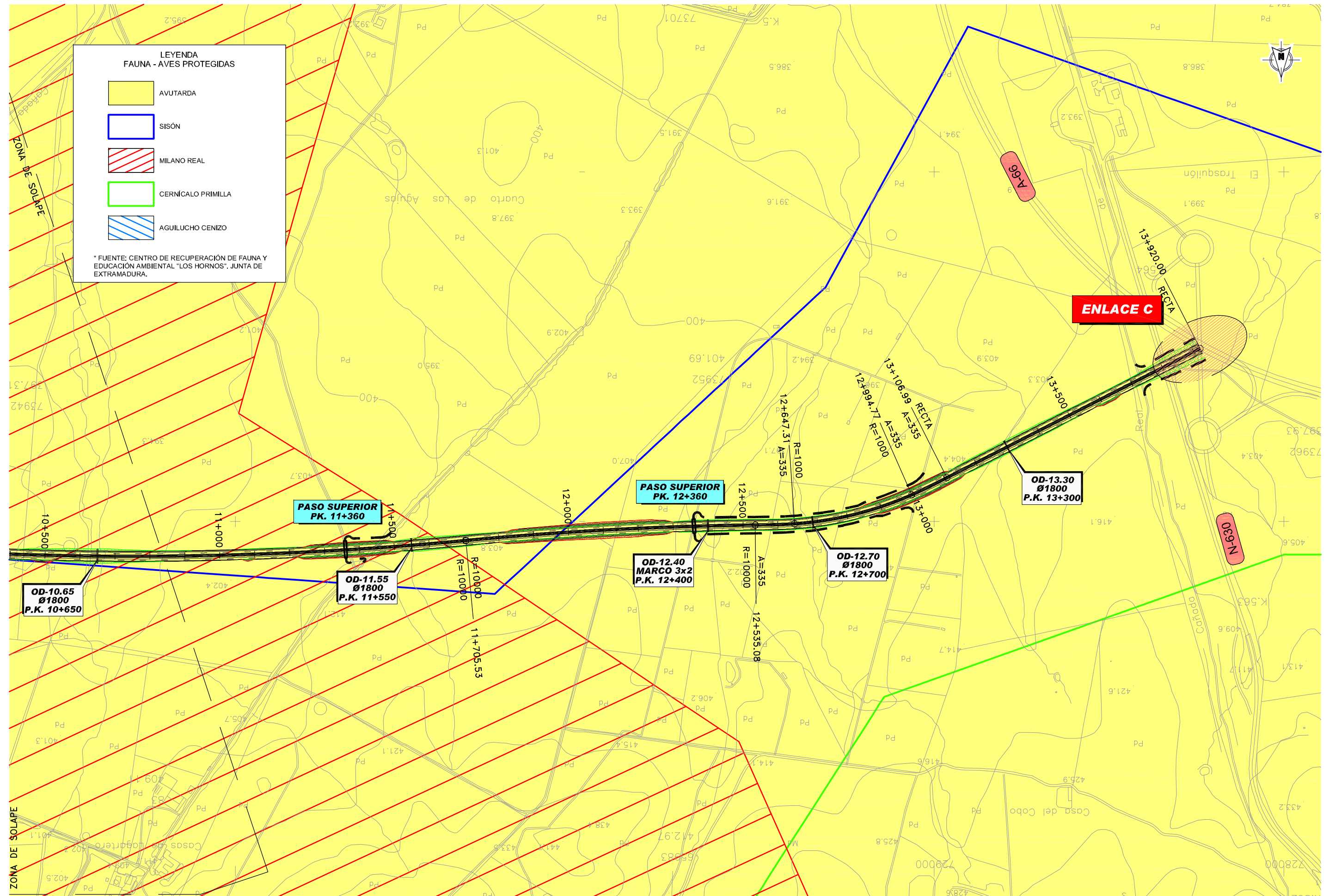
CLAVE:
EI1-CC-13

FECHA:
JUNIO 2010

ESCALA:
1:5.000
0 375 750m
ORIGINAL-A1 GRÁFICA

DESIGNACIÓN:
FAUNA. AVES PROTEGIDAS ALTERNATIVA 4

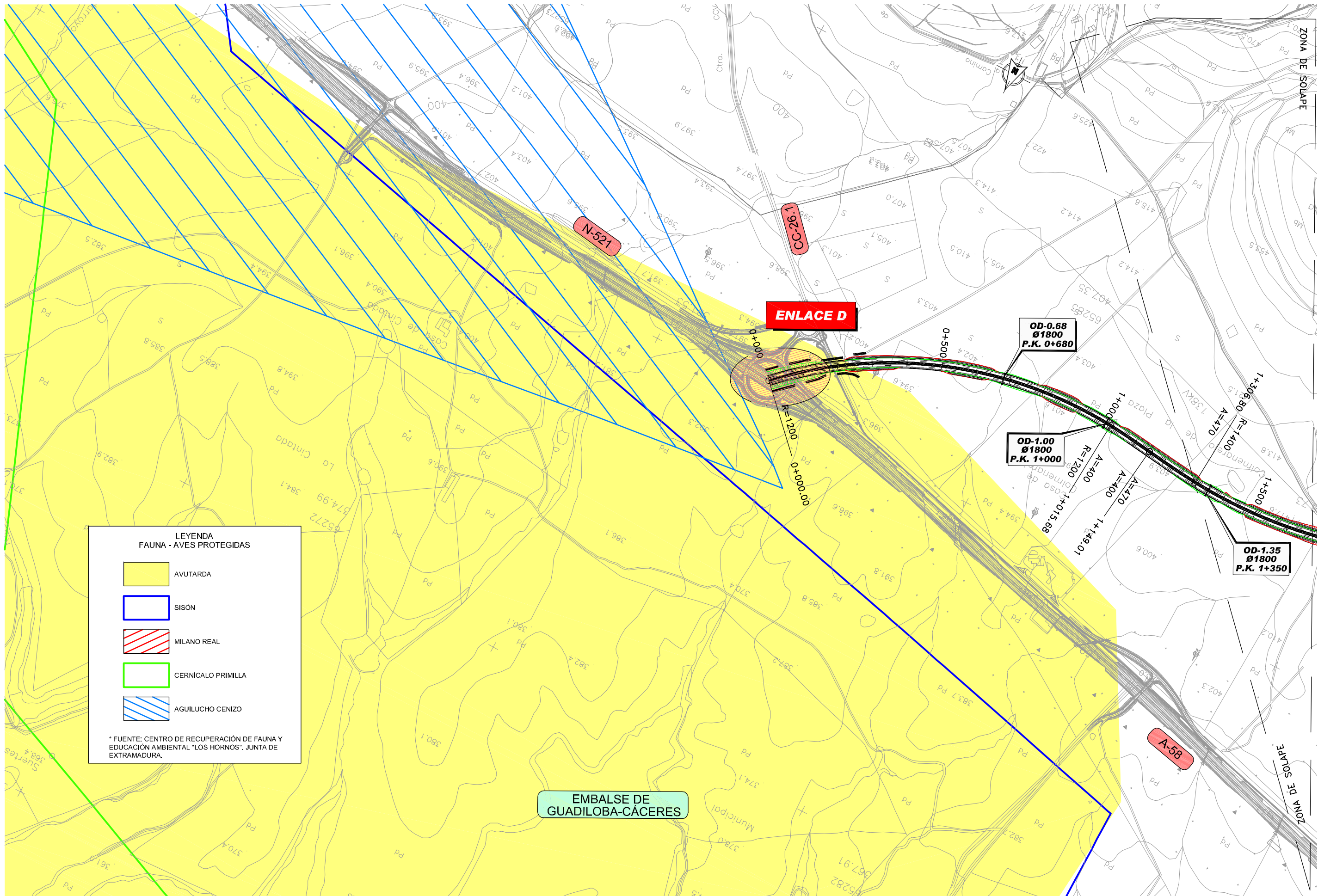
ANEJO: ESTUDIO DE IMPACTO AMBIENTAL
Nº DE FIGURA: 3 de 4
Nº PÁGINA:



LEYENDA FAUNA - AVES PROTEGIDAS

- AVUTARDA
- SISÓN
- MILANO REAL
- CERNICALO PRIMILLA
- AGUILUCHO CENIZO

* FUENTE: CENTRO DE RECUPERACIÓN DE FAUNA Y EDUCACIÓN AMBIENTAL "LOS HORNOS". JUNTA DE EXTRAMADURA.



LEYENDA FAUNA - AVES PROTEGIDAS

- AVUTARDA
- SISÓN
- MILANO REAL
- CERNÍCALO PRIMILLA
- AGUILUCHO CENIZO

* FUENTE: CENTRO DE RECUPERACIÓN DE FAUNA Y EDUCACIÓN AMBIENTAL "LOS HORNOS". JUNTA DE EXTRAMADURA.



SECRETARÍA DE ESTADO DE PLANIFICACIÓN E INFRAESTRUCTURAS
SECRETARÍA GENERAL DE INFRAESTRUCTURAS
DIRECCIÓN GENERAL DE CARRETERAS

DEMARCADION DE CARRETERAS DEL ESTADO EN EXTREMADURA

CONSULTOR:
ineco etm
INGENIERÍA

ESTUDIO INFORMATIVO FASE B

TÍTULO DEL ESTUDIO:
ALTERNATIVAS DE CONEXIÓN ENTRE LA AUTOVÍA TRUJILLO-CÁCERES (A-58) Y LA AUTOVÍA DE LA PLATA (A-66) EN EL ENTORNO DE CÁCERES

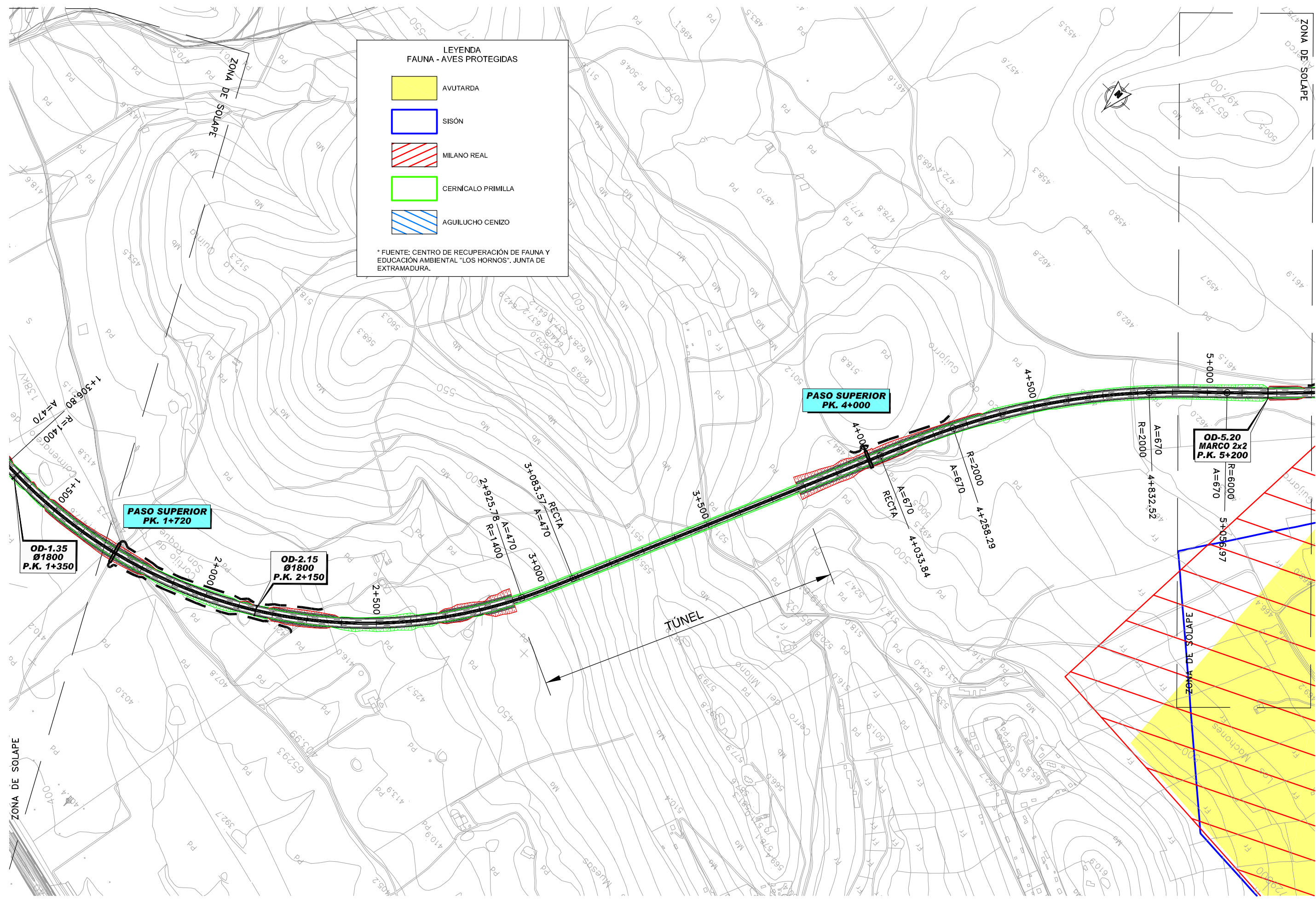
CLAVE:
EI1-CC-13

FECHA:
JUNIO 2010

ESCALA:
1:5.000
0 375 750m
ORIGINAL-A1 GRÁFICA

DESIGNACIÓN:
FAUNA. AVES PROTEGIDAS ALTERNATIVA 5

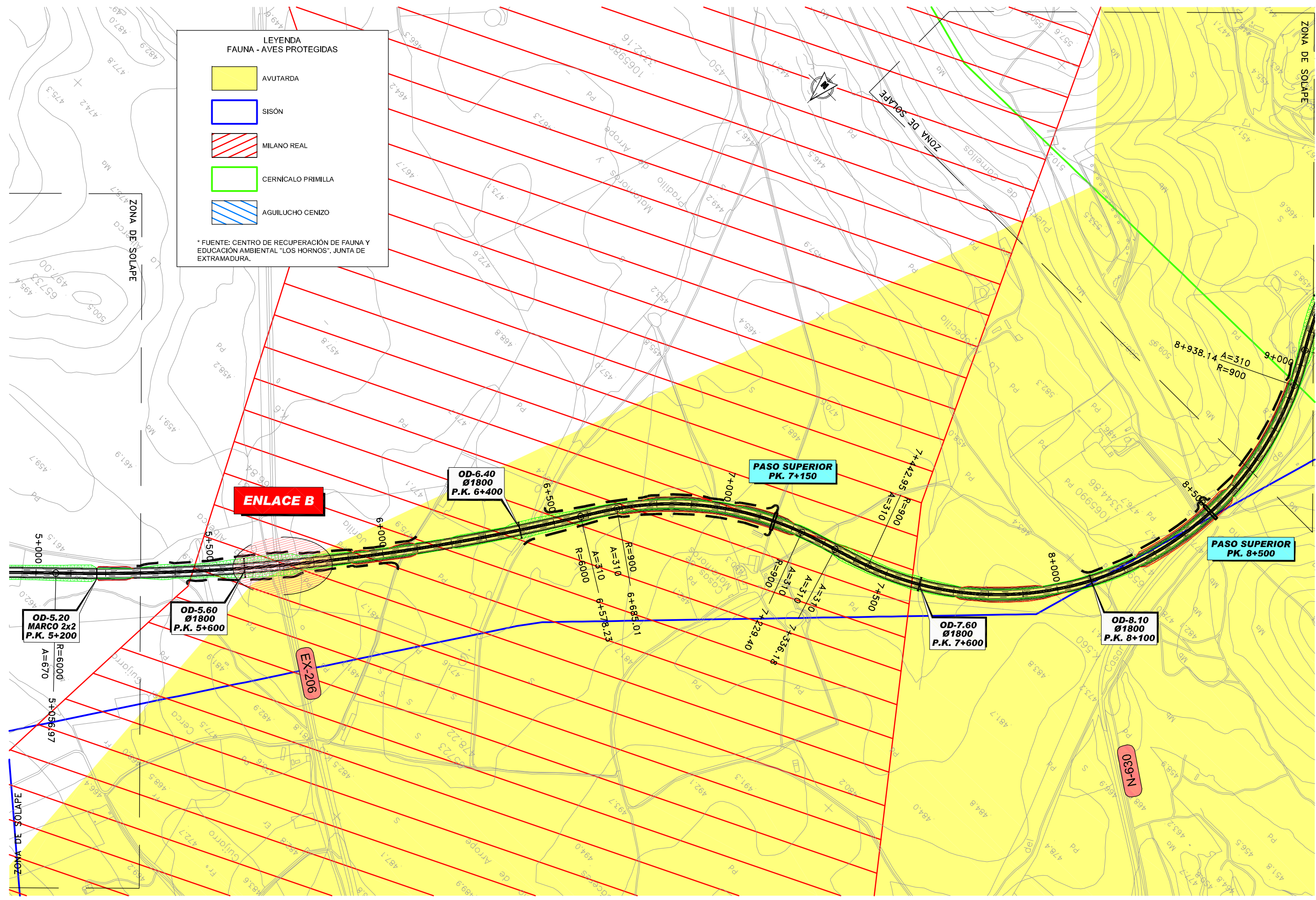
ANEJO: ESTUDIO DE IMPACTO AMBIENTAL
Nº DE FIGURA: 1 de 4
Nº PÁGINA:



**LEYENDA
FAUNA - AVES PROTEGIDAS**

- AVUTARDA
- SISÓN
- MILANO REAL
- CERNICALO PRIMILLA
- AGUILUCHO CENIZO

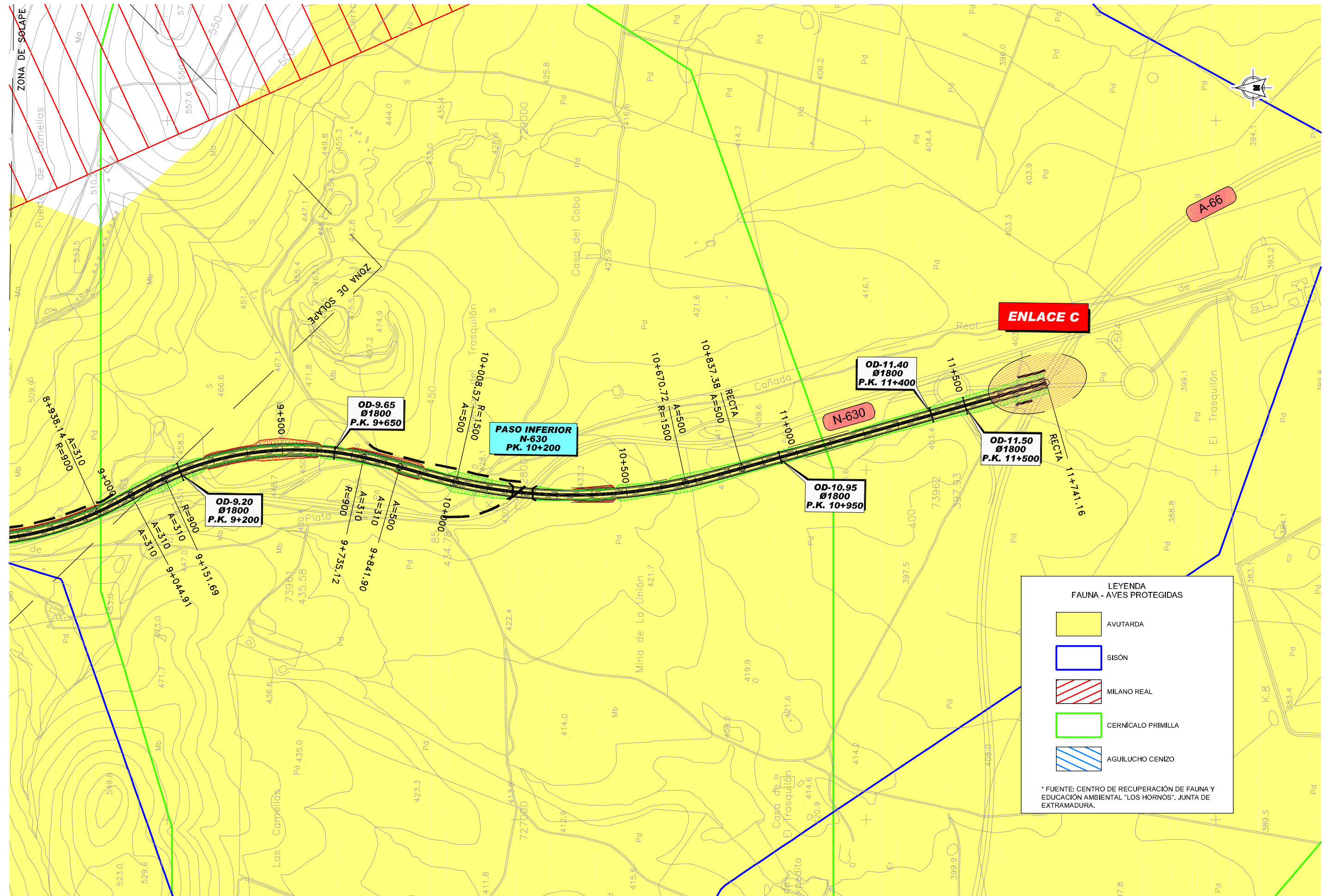
* FUENTE: CENTRO DE RECUPERACIÓN DE FAUNA Y EDUCACIÓN AMBIENTAL "LOS HORNOS", JUNTA DE EXTRAMADURA.



**LEYENDA
FAUNA - AVES PROTEGIDAS**

- AVUTARDA
- SISÓN
- MILANO REAL
- CERNICALO PRIMILLA
- AGUILUCHO CENIZO

* FUENTE: CENTRO DE RECUPERACIÓN DE FAUNA Y EDUCACIÓN AMBIENTAL "LOS HORNOS". JUNTA DE EXTRAMADURA.



LEYENDA FAUNA - AVES PROTEGIDAS

- AVUTARDA
- SISÓN
- MILANO REAL
- CERNICALO PRIMILLA
- AGUILUCHO CENIZO

* FUENTE: CENTRO DE RECUPERACIÓN DE FAUNA Y EDUCACIÓN AMBIENTAL "LOS HORNOS". JUNTA DE EXTRAMADURA.



SECRETARÍA DE ESTADO DE PLANIFICACIÓN E INFRAESTRUCTURAS
SECRETARÍA GENERAL DE INFRAESTRUCTURAS
DIRECCIÓN GENERAL DE CARRETERAS

DEMARCAción DE CARRETERAS DEL ESTADO EN EXTREMADURA

CONSULTOR:
ineco etm
INGENIERÍA

ESTUDIO INFORMATIVO FASE B

TÍTULO DEL ESTUDIO:
ALTERNATIVAS DE CONEXIÓN ENTRE LA AUTOVÍA TRUJILLO-CÁCERES (A-58) Y LA AUTOVÍA DE LA PLATA (A-66) EN EL ENTORNO DE CÁCERES

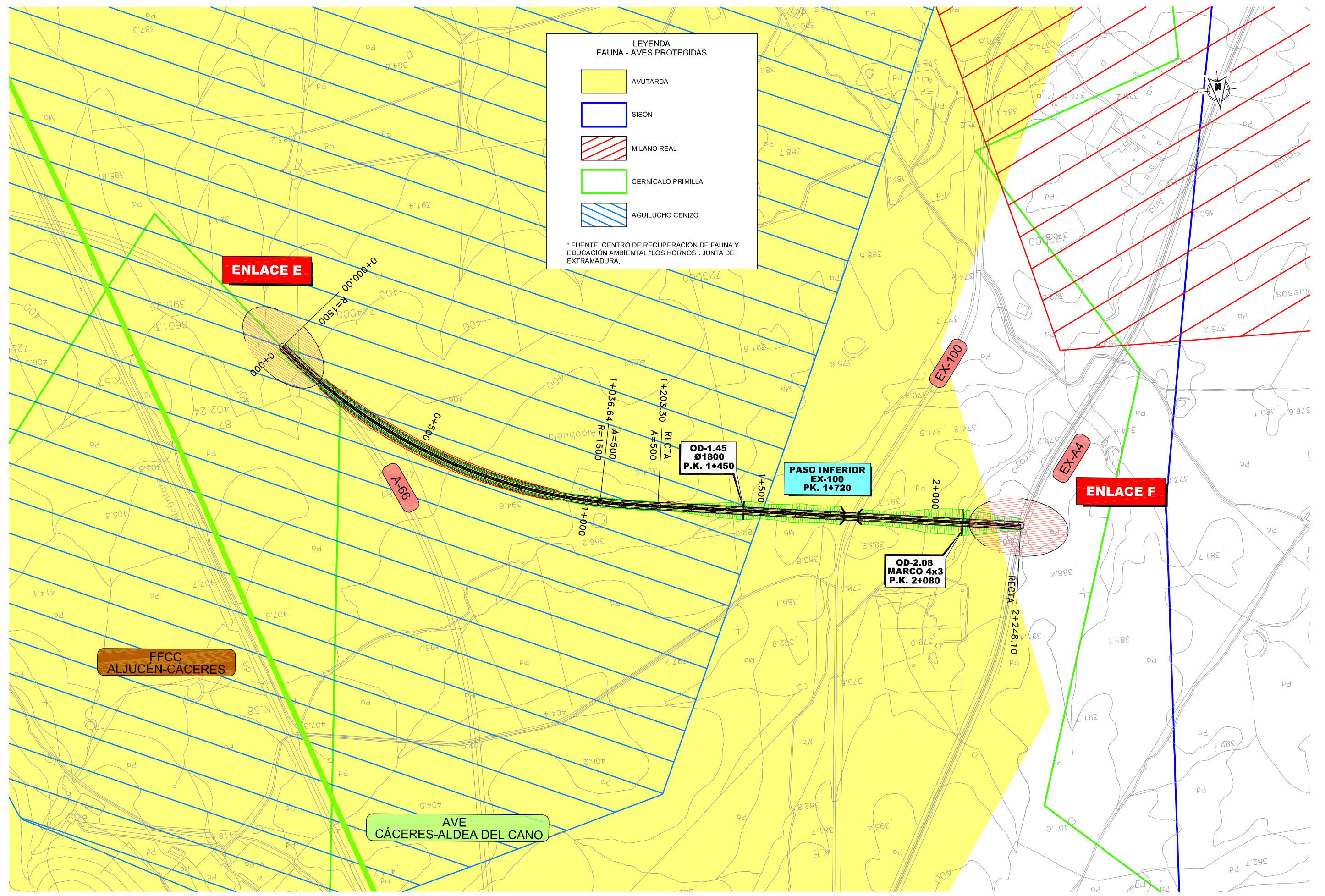
CLAVE:
E11-CC-13

FECHA:
JUNIO 2010

ESCALA:
1:5.000
ORIGINAL-A1 GRÁFICA

DESIGNACIÓN:
FAUNA. AVES PROTEGIDAS ALTERNATIVA 5

ANEJO: ESTUDIO DE IMPACTO AMBIENTAL
Nº DE FIGURA: 4 de 4
Nº PÁGINA:



LEYENDA FAUNA - AVES PROTEGIDAS

- AVUTARDA
- SISÓN
- MILANO REAL
- CERNICALO PRIMILLA
- AGUILUCHO CENIZO

* FUENTE: CENTRO DE RECUPERACIÓN DE FAUNA Y EDUCACIÓN AMBIENTAL "LOS HORNOS". JUNTA DE EXTRAMADURA.

FFCC ALJUCÉN-CÁCERES

AVE CÁCERES-ALDEA DEL CANO

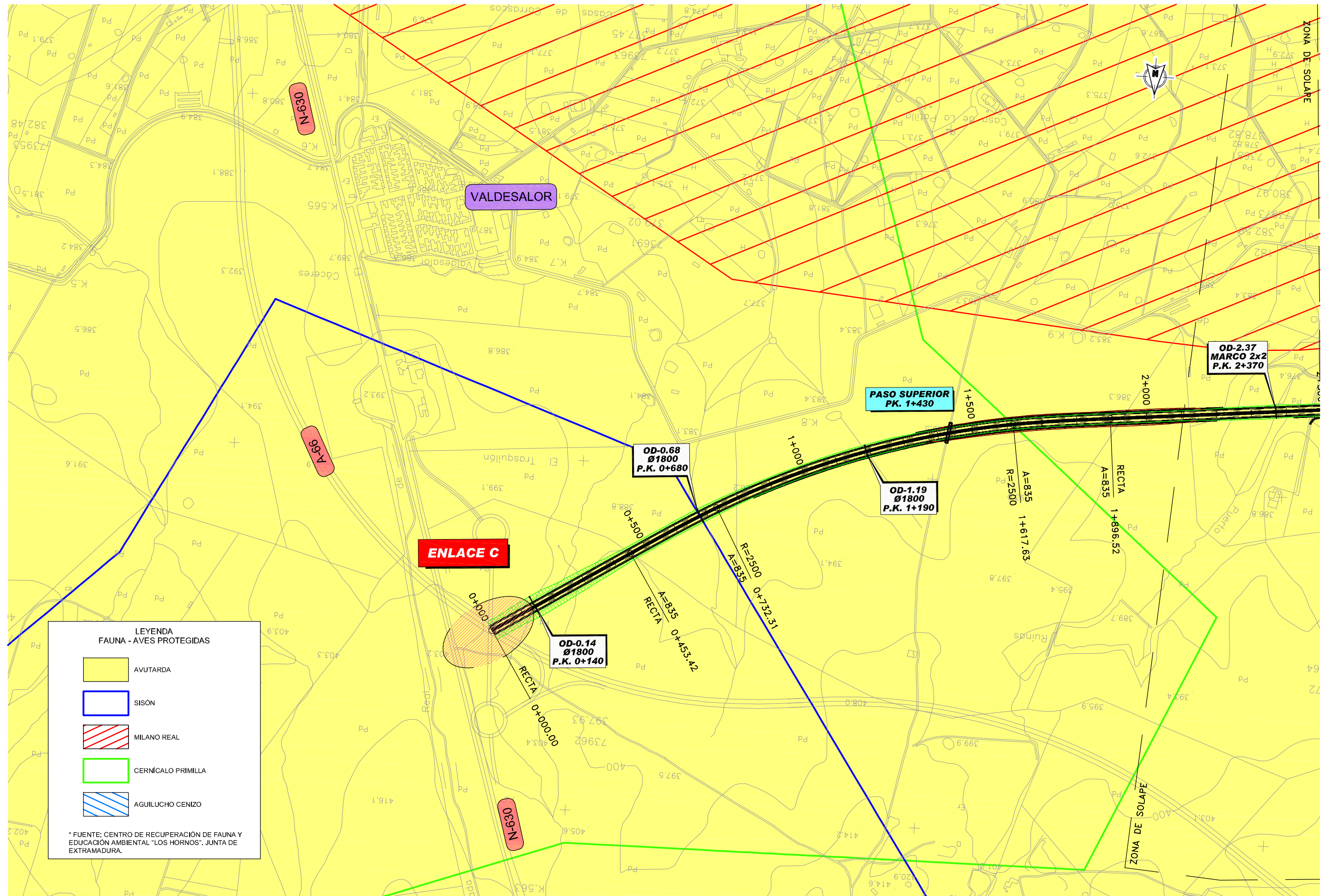
ENLACE E

ENLACE F

PASO INFERIOR EX-100 PK. 1+720

OD-1.45 Ø1800 P.K. 1+450

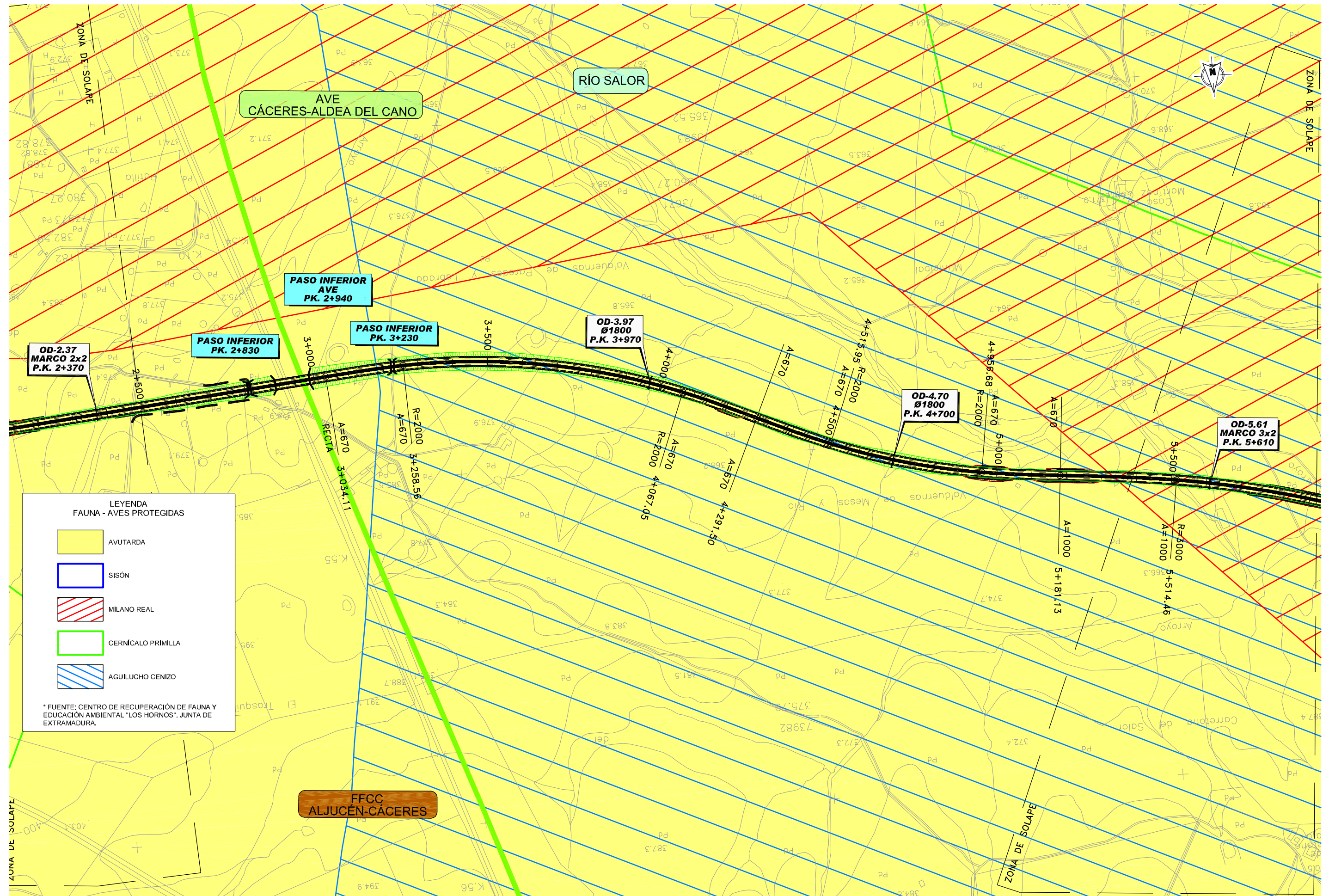
OD-2.08 MARCO 4x3 P.K. 2+080



LEYENDA
FAUNA - AVES PROTEGIDAS

- AVUTARDA
- SISÓN
- MILANO REAL
- CERNÍCALO PRIMILLA
- AGUILUCHO CENIZO

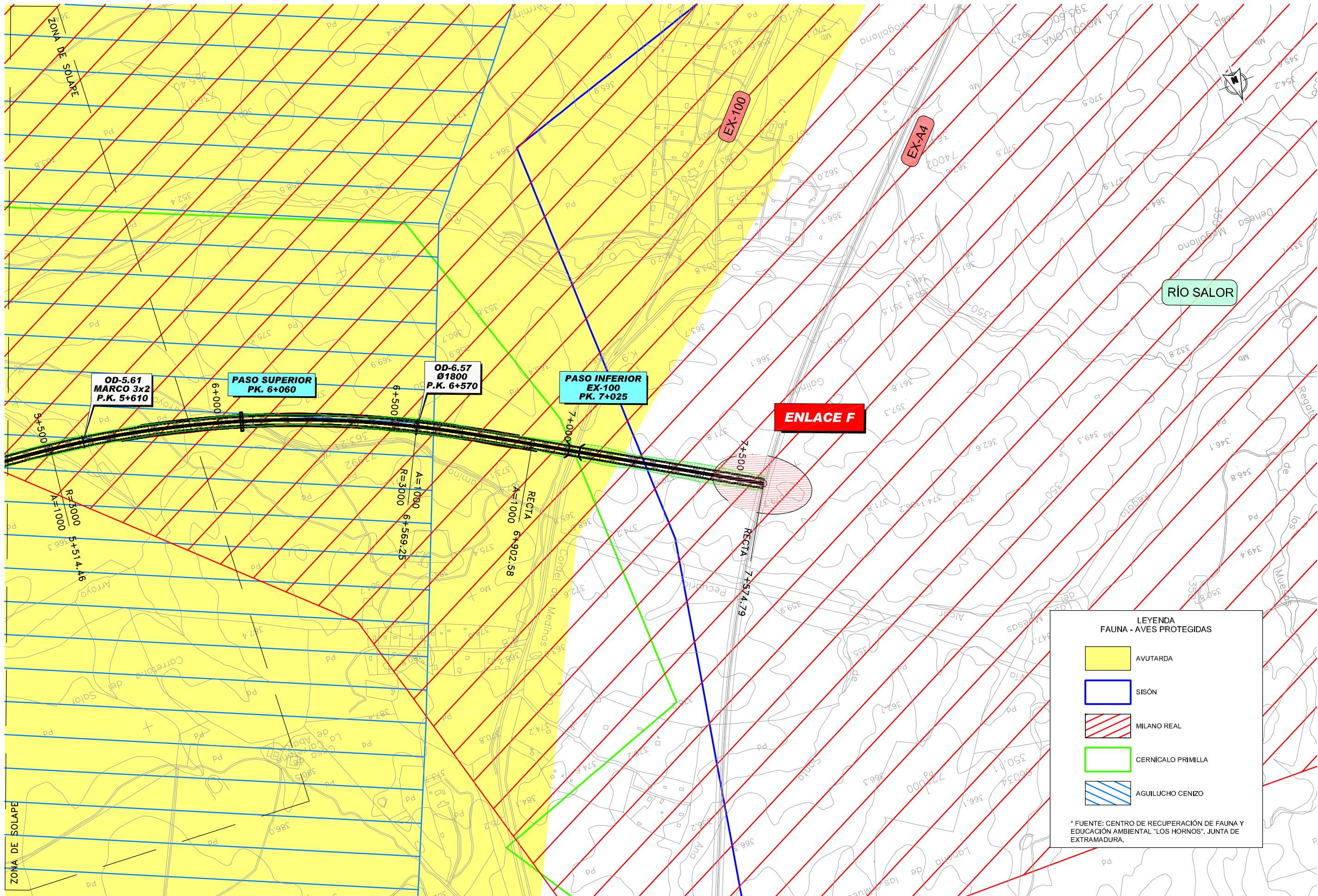
* FUENTE: CENTRO DE RECUPERACIÓN DE FAUNA Y EDUCACIÓN AMBIENTAL "LOS HORÑOS". JUNTA DE EXTRAMADURA.



LEYENDA FAUNA - AVES PROTEGIDAS

- AVUTARDA
- SISÓN
- MILANO REAL
- CERNÍCALO PRIMILLA
- AGUILUCHO CENIZO

* FUENTE: CENTRO DE RECUPERACIÓN DE FAUNA Y EDUCACIÓN AMBIENTAL "LOS HORNOS". JUNTA DE EXTRAMADURA.



LEYENDA FAUNA - AVES PROTEGIDAS

- AVUTARDA
- SISÓN
- MILANO REAL
- CERNICALO PRIMILLA
- AGUILUCHO CENIZO

* FUENTE: CENTRO DE RECUPERACIÓN DE FAUNA Y EDUCACIÓN AMBIENTAL "LOS HORNOS", JUNTA DE EXTRAMADURA.