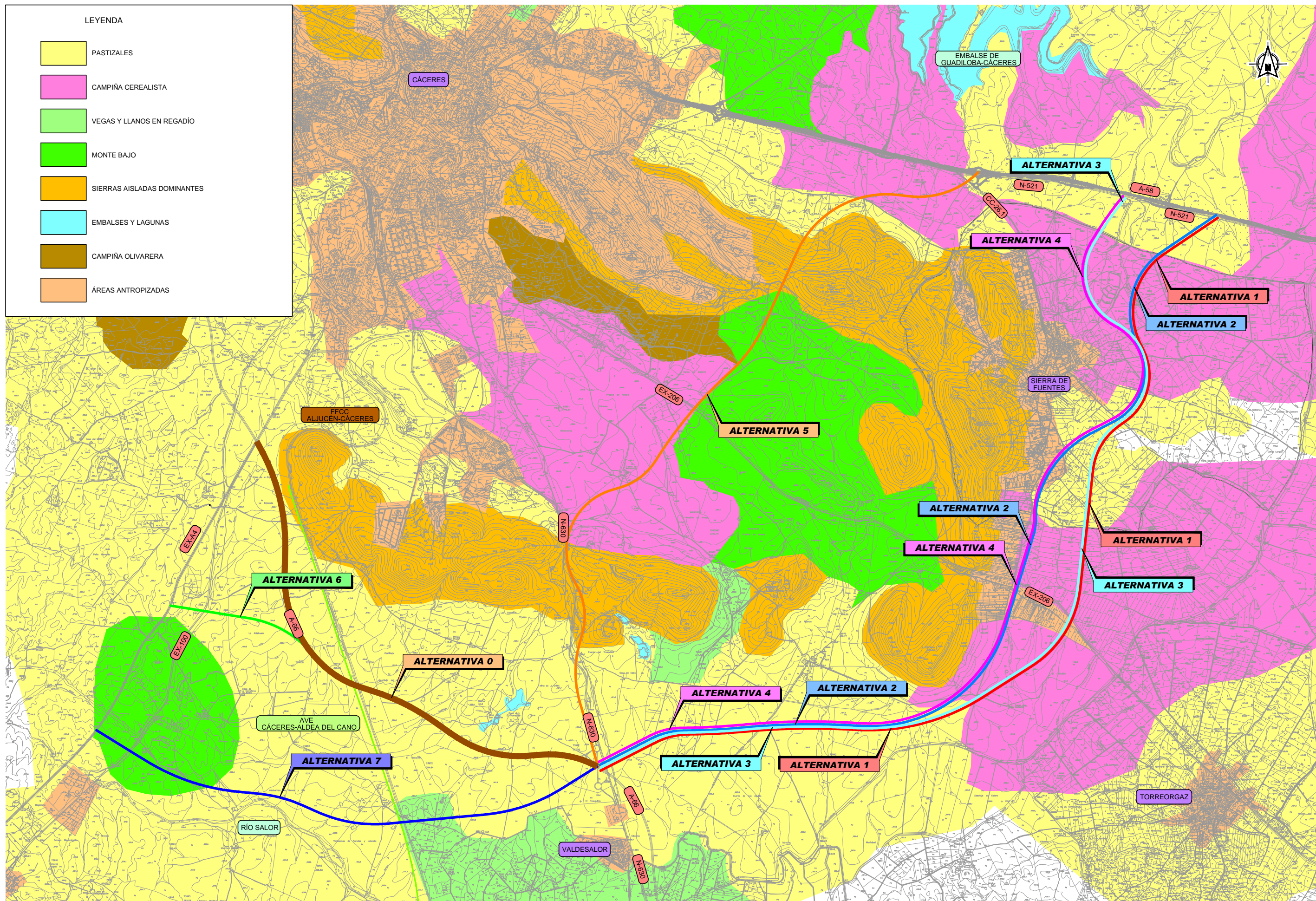


LEYENDA

- PASTIZALES
- CAMPIÑA CEREALISTA
- VEGAS Y LLANOS EN REGADÍO
- MONTE BAJO
- SIERRAS AISLADAS DOMINANTES
- EMBALSES Y LAGUNAS
- CAMPIÑA OLIVARERA
- ÁREAS ANTROPIZADAS



SECRETARÍA DE ESTADO DE  
PLANIFICACIÓN E INFRAESTRUCTURAS  
SECRETARÍA GENERAL DE INFRAESTRUCTURAS  
DIRECCIÓN GENERAL DE CARRETERAS

**DEMARCACION DE CARRETERAS  
DEL ESTADO EN EXTREMADURA**



ESTUDIO  
INFORMATIVO  
FASE B

TÍTULO DEL ESTUDIO:  
ALTERNATIVAS DE CONEXIÓN ENTRE LA AUTOVÍA  
TRUJILLO-CÁCERES (A-58) Y LA AUTOVÍA DE LA PLATA (A-66)  
EN EL ENTORNO DE CÁCERES

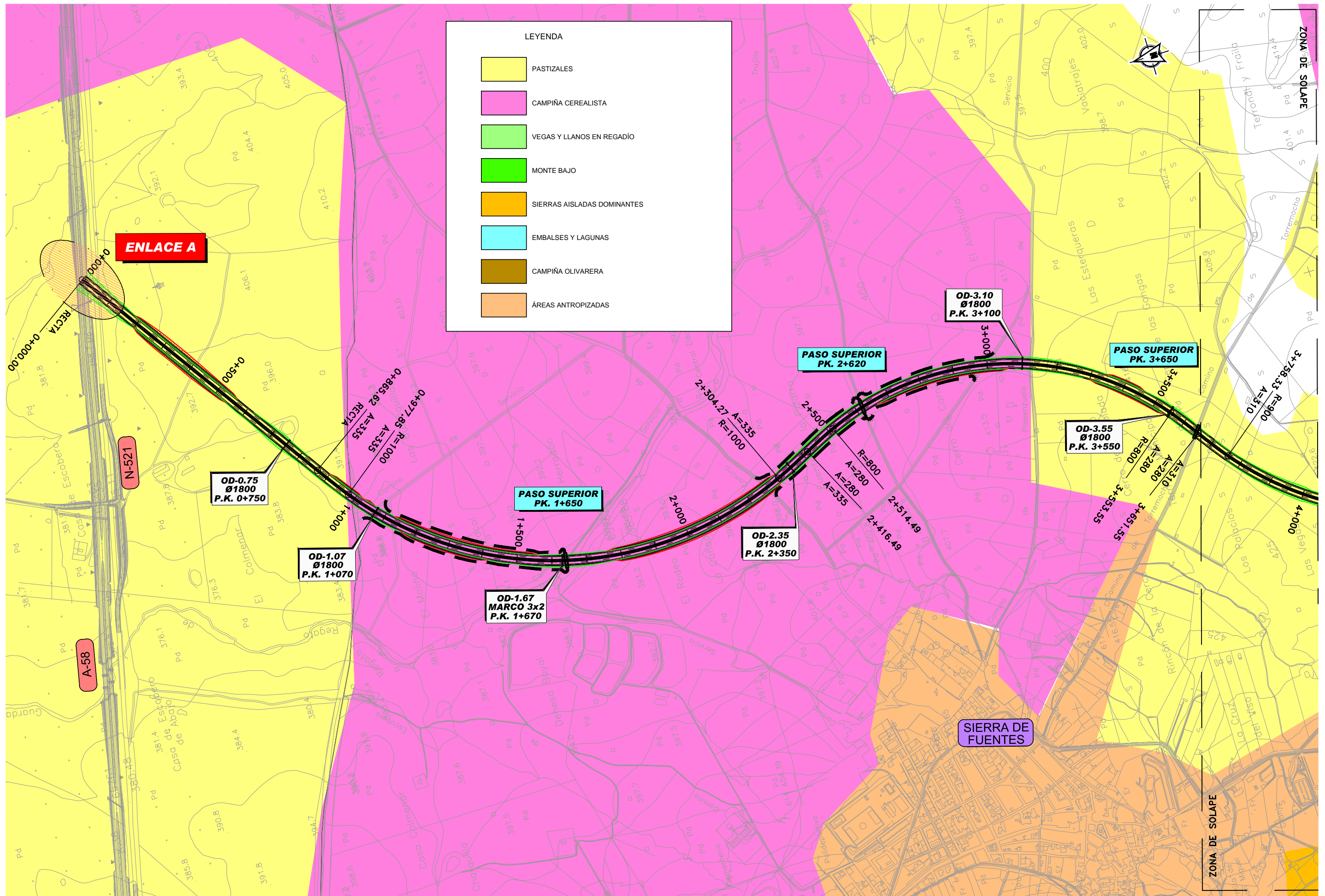
CLAVE:  
E1-CC-13

FECHA:  
JUNIO  
2010

ESCALA:  
1:25.000  
ORIGINAL-A1  
0 375 750m  
GRÁFICA

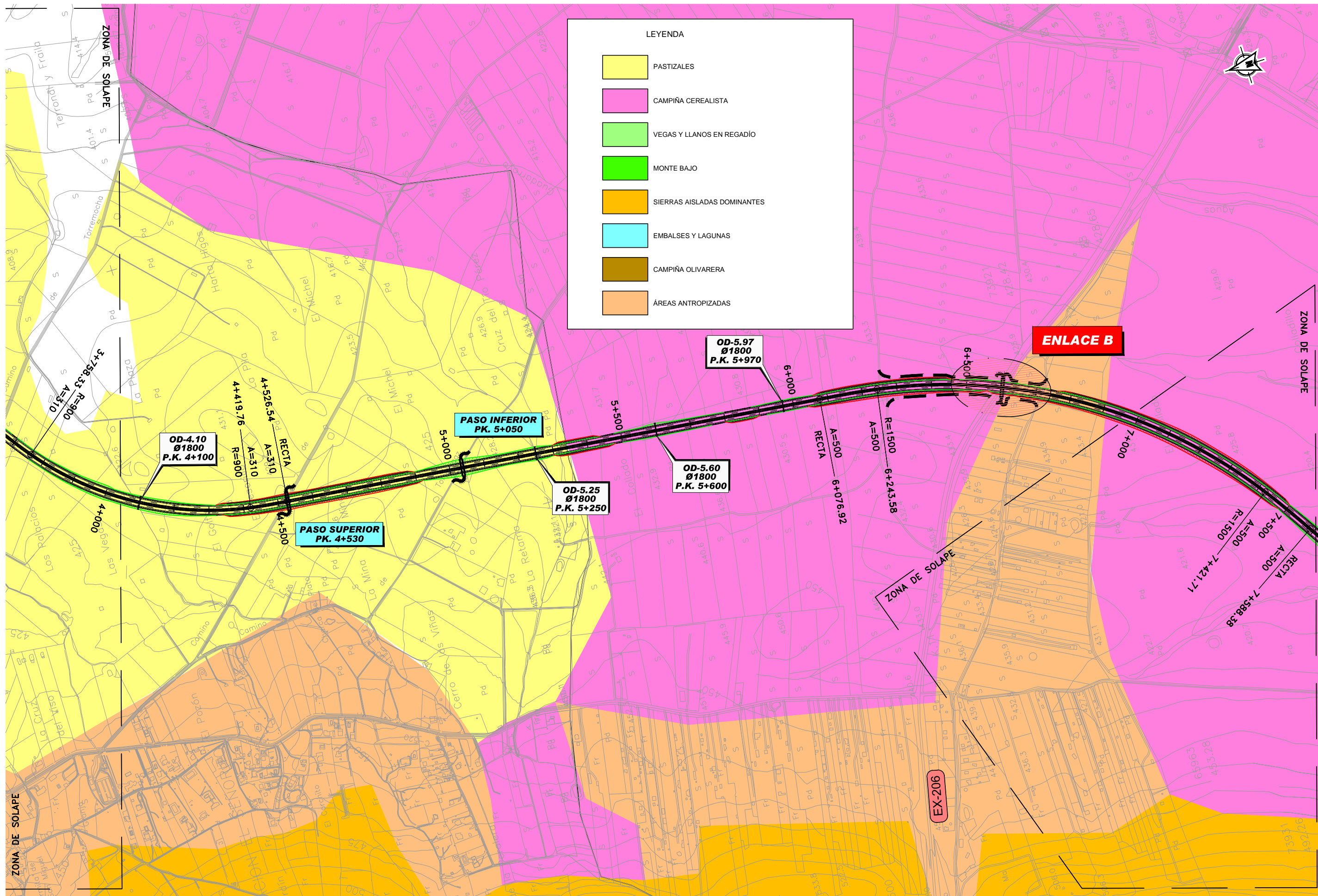
DESIGNACIÓN:  
PAISAJE  
PLANO DE CONJUNTO

ANEJO:  
ESTUDIO DE IMPACTO AMBIENTAL  
Nº DE FIGURA:  
1 de 1  
Nº PÁGINA:



**LEYENDA**

- PASTIZALES
- CAMPIÑA CEREALISTA
- VEGAS Y LLANOS EN REGADÍO
- MONTE BAJO
- SIERRAS AISLADAS DOMINANTES
- EMBALSES Y LAGUNAS
- CAMPIÑA OLIVARERA
- ÁREAS ANTROPIZADAS



**LEYENDA**

- PASTIZALES
- CAMPIÑA CEREALISTA
- VEGAS Y LLANOS EN REGADÍO
- MONTE BAJO
- SIERRAS AISLADAS DOMINANTES
- EMBALSES Y LAGUNAS
- CAMPIÑA OLIVARERA
- ÁREAS ANTROPIZADAS



SECRETARÍA DE ESTADO DE PLANIFICACIÓN E INFRAESTRUCTURAS  
 SECRETARÍA GENERAL DE INFRAESTRUCTURAS  
 DIRECCIÓN GENERAL DE CARRETERAS

**DEMARCACION DE CARRETERAS DEL ESTADO EN EXTREMADURA**

CONSULTOR:  
**ineco etm**  
 INGENIERIA

ESTUDIO INFORMATIVO FASE B

TÍTULO DEL ESTUDIO: ALTERNATIVAS DE CONEXIÓN ENTRE LA AUTOVÍA TRUJILLO-CÁCERES (A-58) Y LA AUTOVÍA DE LA PLATA (A-66) EN EL ENTORNO DE CÁCERES

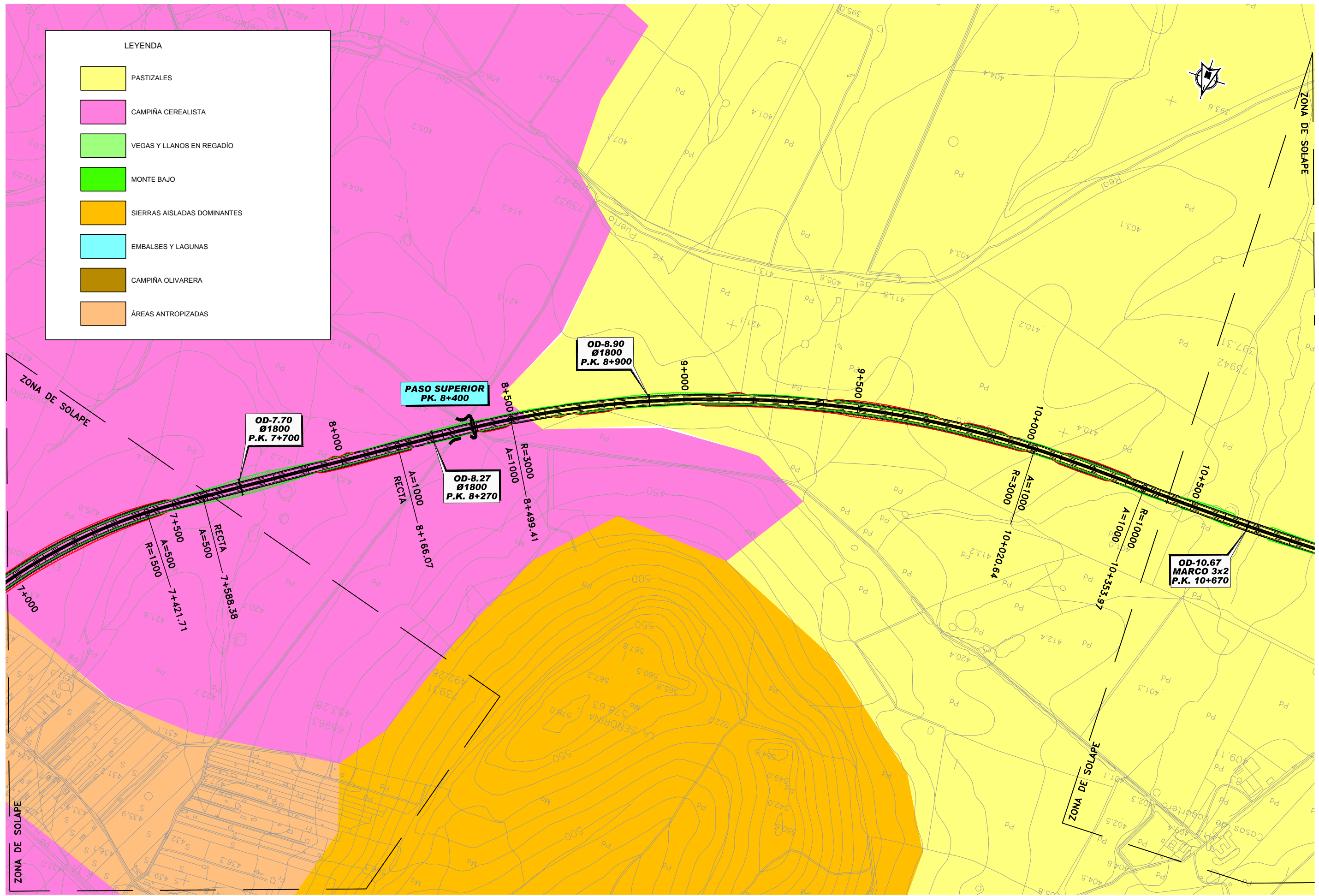
CLAVE: E1-CC-13

FECHA: JUNIO 2010

ESCALA: 1:5.000  
 ORIGINAL-A1 GRÁFICA

DESIGNACIÓN: PAISAJE ALTERNATIVA 1

ANEJO: ESTUDIO DE IMPACTO AMBIENTAL  
 N° DE FIGURA: 2 de 4  
 N° PÁGINA:



SECRETARÍA DE ESTADO DE PLANIFICACIÓN E INFRAESTRUCTURAS  
SECRETARÍA GENERAL DE INFRAESTRUCTURAS  
DIRECCIÓN GENERAL DE CARRETERAS

**DEMARCAción DE CARRETERAS DEL ESTADO EN EXTREMADURA**

CONSULTOR:  
**ineco etm**  
INGENIERIA

ESTUDIO INFORMATIVO FASE B

TÍTULO DEL ESTUDIO: ALTERNATIVAS DE CONEXIÓN ENTRE LA AUTOVÍA TRUJILLO-CÁCERES (A-58) Y LA AUTOVÍA DE LA PLATA (A-66) EN EL ENTORNO DE CÁCERES

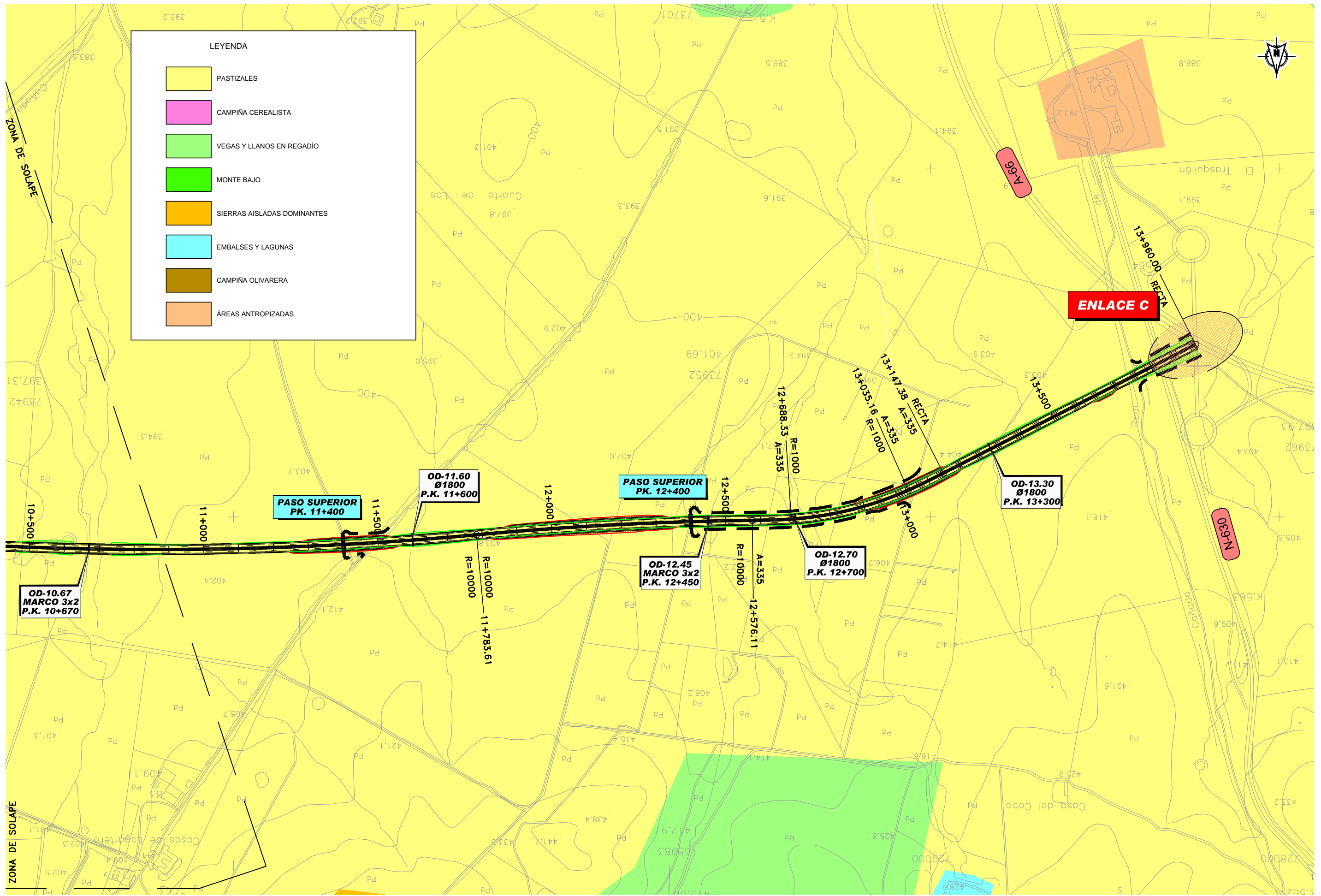
CLAVE: E1-CC-13

FECHA: JUNIO 2010

ESCALA: 1:5.000  
ORIGINAL-A1 GRÁFICA

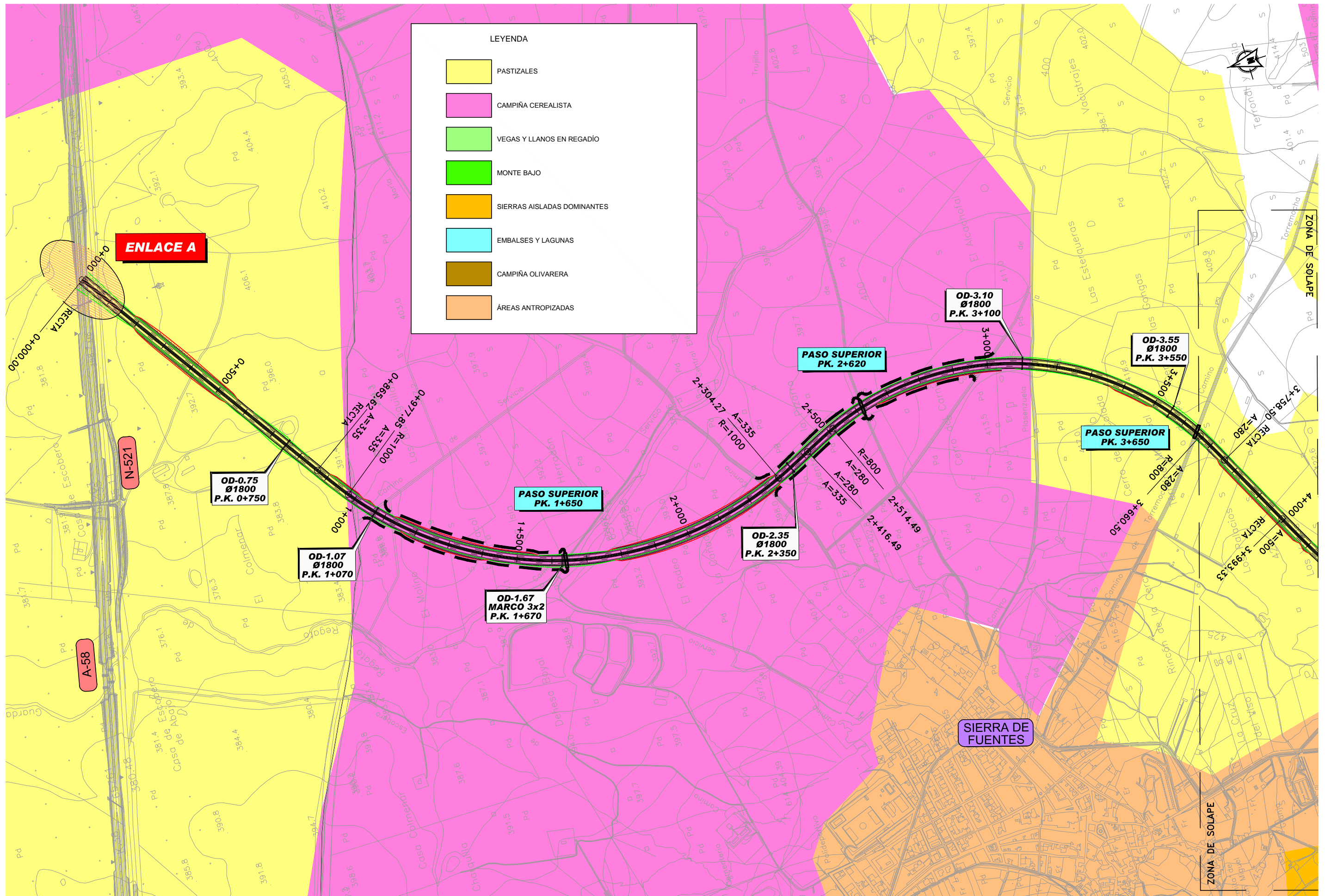
DESIGNACIÓN: PAISAJE ALTERNATIVA 1

ANEJO: ESTUDIO DE IMPACTO AMBIENTAL  
Nº DE FIGURA: 3 de 4  
Nº PÁGINA:



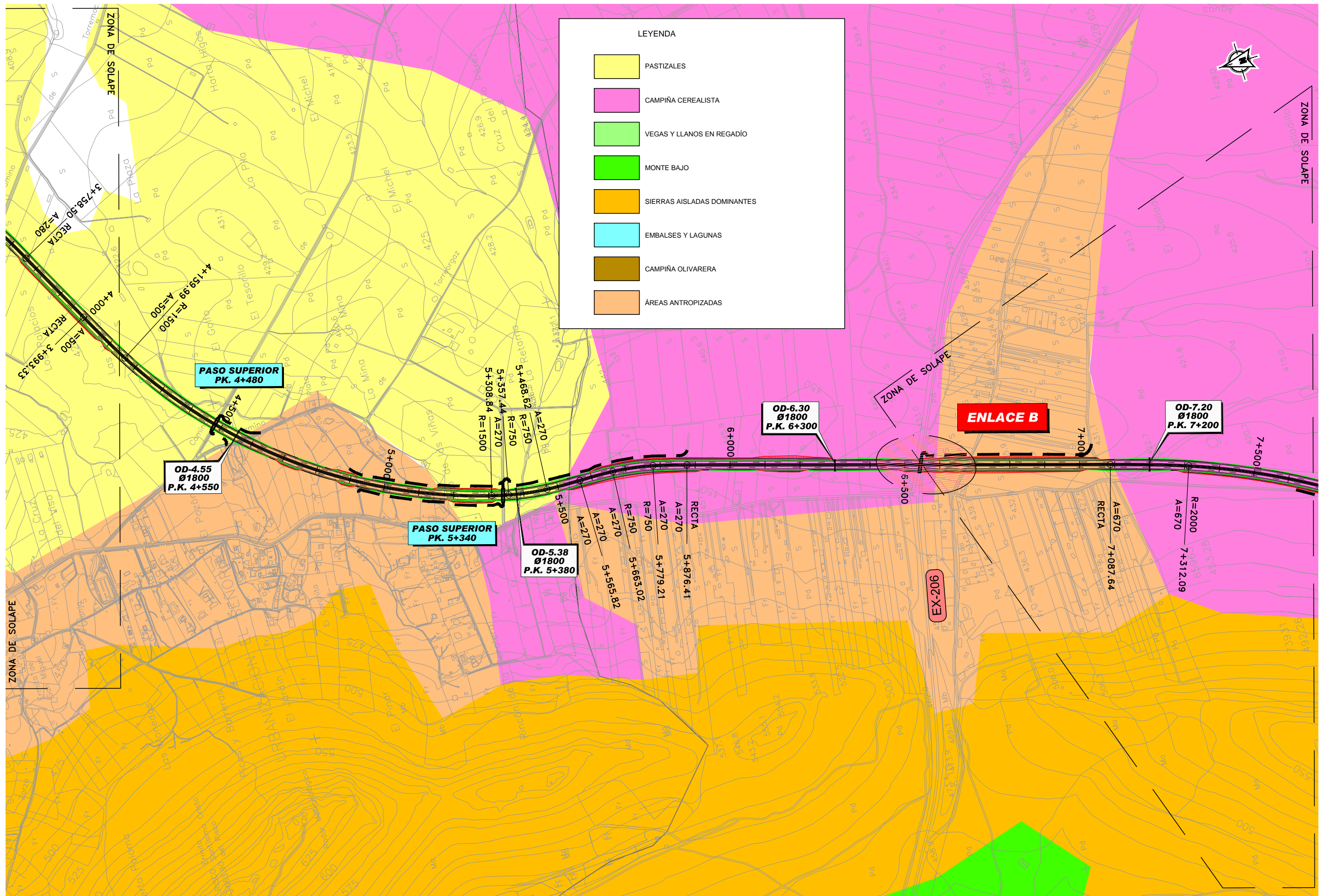
**LEYENDA**

<span style="display:inline-block; width:15px; height:15px; background-color:yellow;"></span>	PASTIZALES
<span style="display:inline-block; width:15px; height:15px; background-color:lightcoral;"></span>	CAMPIÑA CEREALISTA
<span style="display:inline-block; width:15px; height:15px; background-color:lightgreen;"></span>	VEGAS Y LLANOS EN REGADÍO
<span style="display:inline-block; width:15px; height:15px; background-color:limegreen;"></span>	MONTE BAJO
<span style="display:inline-block; width:15px; height:15px; background-color:orange;"></span>	SIERRAS AISLADAS DOMINANTES
<span style="display:inline-block; width:15px; height:15px; background-color:cyan;"></span>	EMBALSES Y LAGUNAS
<span style="display:inline-block; width:15px; height:15px; background-color:brown;"></span>	CAMPIÑA OLIVARERA
<span style="display:inline-block; width:15px; height:15px; background-color:lightorange;"></span>	ÁREAS ANTROPIZADAS



**LEYENDA**

	PASTIZALES
	CAMPIÑA CEREALISTA
	VEGAS Y LLANOS EN REGADÍO
	MONTE BAJO
	SIERRAS AISLADAS DOMINANTES
	EMBALSES Y LAGUNAS
	CAMPIÑA OLIVARERA
	ÁREAS ANTROPIZADAS



**LEYENDA**

- PASTIZALES
- CAMPIÑA CEREALISTA
- VEGAS Y LLANOS EN REGADÍO
- MONTE BAJO
- SIERRAS AISLADAS DOMINANTES
- EMBALSES Y LAGUNAS
- CAMPIÑA OLIVARERA
- ÁREAS ANTROPIZADAS



SECRETARÍA DE ESTADO DE PLANIFICACIÓN E INFRAESTRUCTURAS  
SECRETARÍA GENERAL DE INFRAESTRUCTURAS  
DIRECCIÓN GENERAL DE CARRETERAS

**DEMARCACION DE CARRETERAS DEL ESTADO EN EXTREMADURA**



ESTUDIO INFORMATIVO FASE B

TÍTULO DEL ESTUDIO: ALTERNATIVAS DE CONEXIÓN ENTRE LA AUTOVÍA TRUJILLO-CÁCERES (A-58) Y LA AUTOVÍA DE LA PLATA (A-66) EN EL ENTORNO DE CÁCERES

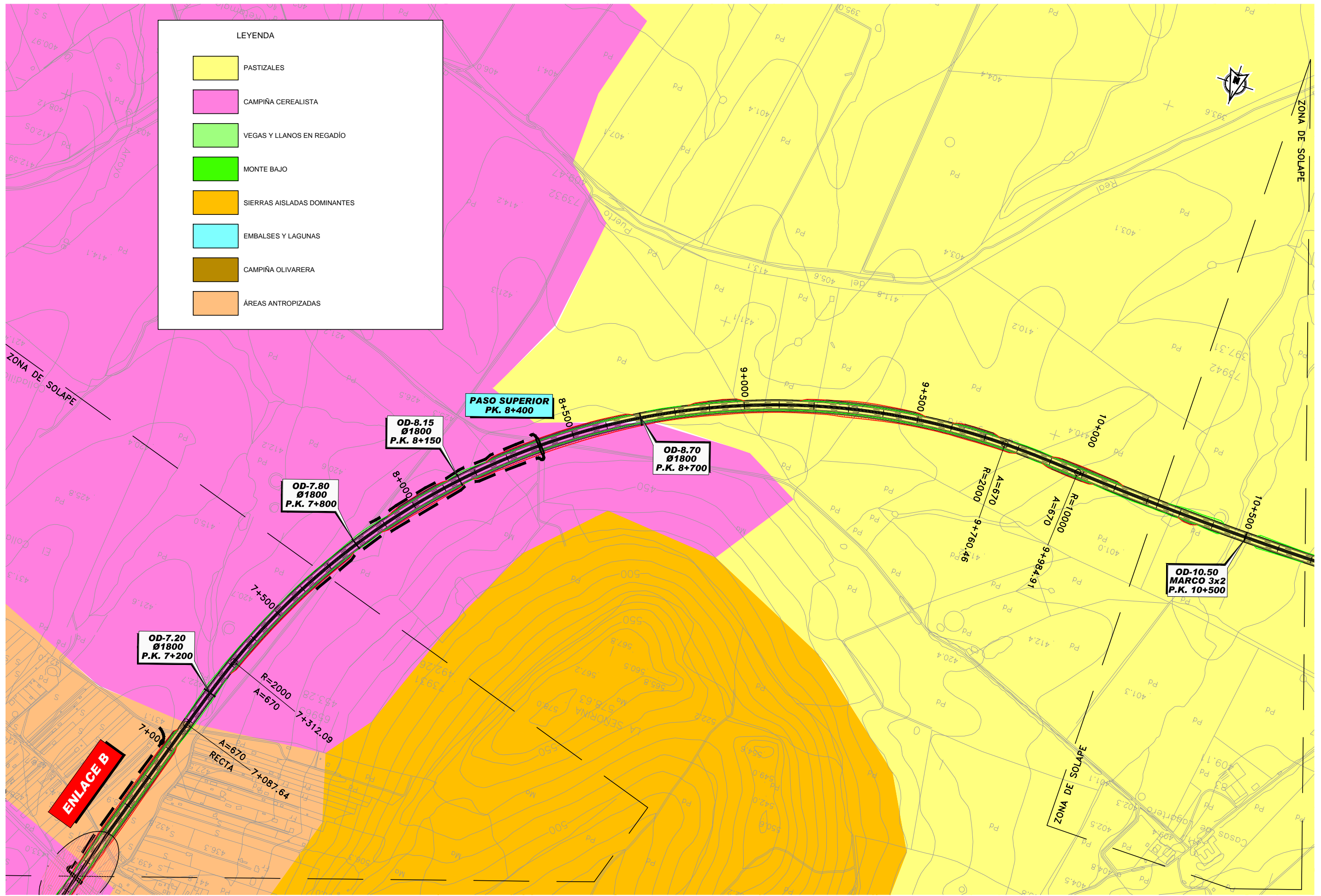
CLAVE: E1-CC-13

FECHA: JUNIO 2010

ESCALA: 1:5.000  
0 375 750m  
ORIGINAL-A1 GRÁFICA

DESIGNACIÓN: PAISAJE ALTERNATIVA 2

ANEJO: ESTUDIO DE IMPACTO AMBIENTAL  
Nº DE FIGURA: 2 de 4  
Nº PÁGINA:



**LEYENDA**

	PASTIZALES
	CAMPIÑA CEREALISTA
	VEGAS Y LLANOS EN REGADÍO
	MONTE BAJO
	SIERRAS AISLADAS DOMINANTES
	EMBALSES Y LAGUNAS
	CAMPIÑA OLIVARERA
	ÁREAS ANTROPIZADAS



SECRETARÍA DE ESTADO DE PLANIFICACIÓN E INFRAESTRUCTURAS  
 SECRETARÍA GENERAL DE INFRAESTRUCTURAS  
 DIRECCIÓN GENERAL DE CARRETERAS

**DEMARCAción DE CARRETERAS DEL ESTADO EN EXTREMADURA**

CONSULTOR:

ESTUDIO INFORMATIVO FASE B

TÍTULO DEL ESTUDIO: ALTERNATIVAS DE CONEXIÓN ENTRE LA AUTOVÍA TRUJILLO-CÁCERES (A-58) Y LA AUTOVÍA DE LA PLATA (A-66) EN EL ENTORNO DE CÁCERES

CLAVE: E1-CC-13

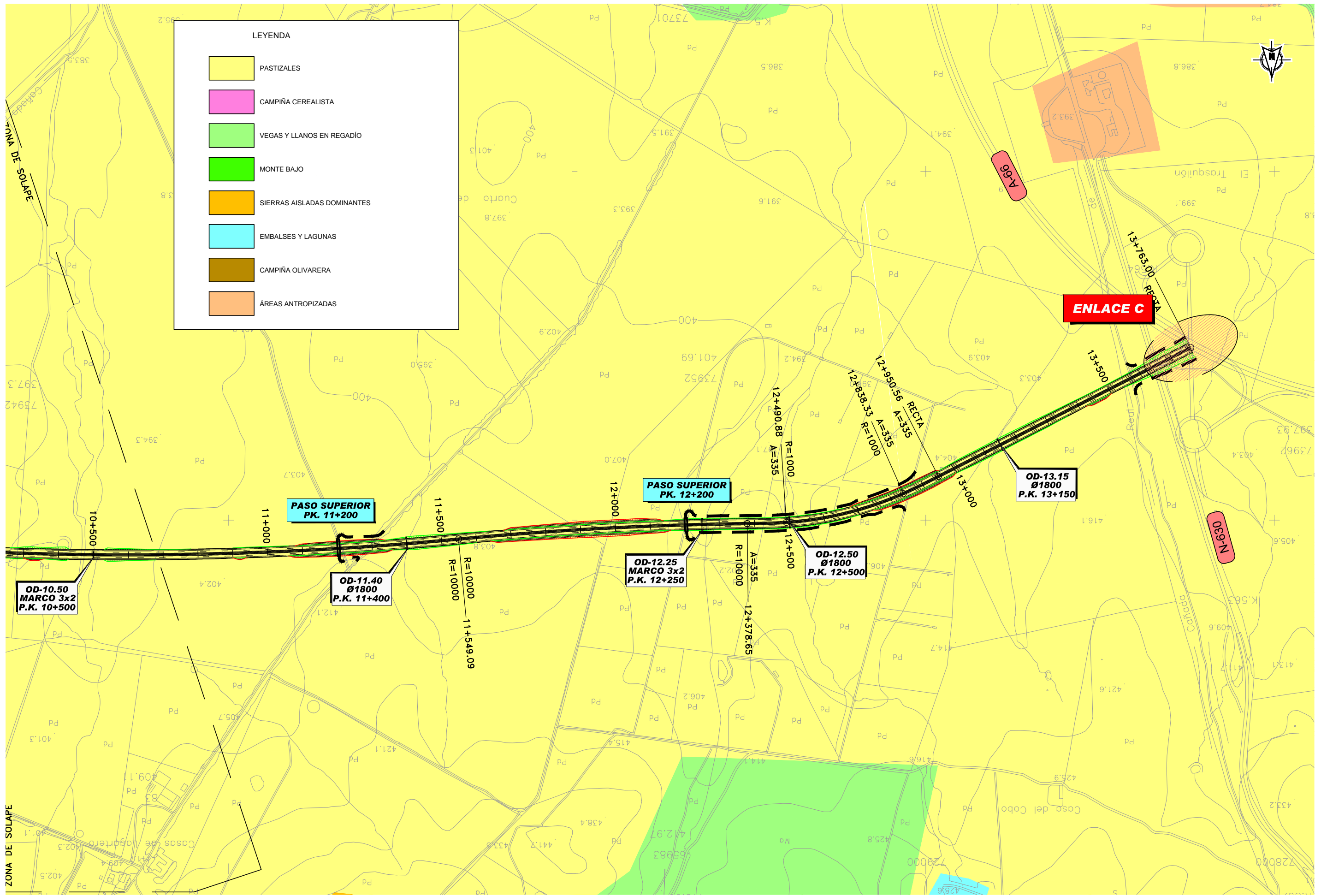
FECHA: JUNIO 2010

ESCALA: 1:5.000  
 ORIGINAL-A1 GRÁFICA

DESIGNACIÓN: PAISAJE ALTERNATIVA 2

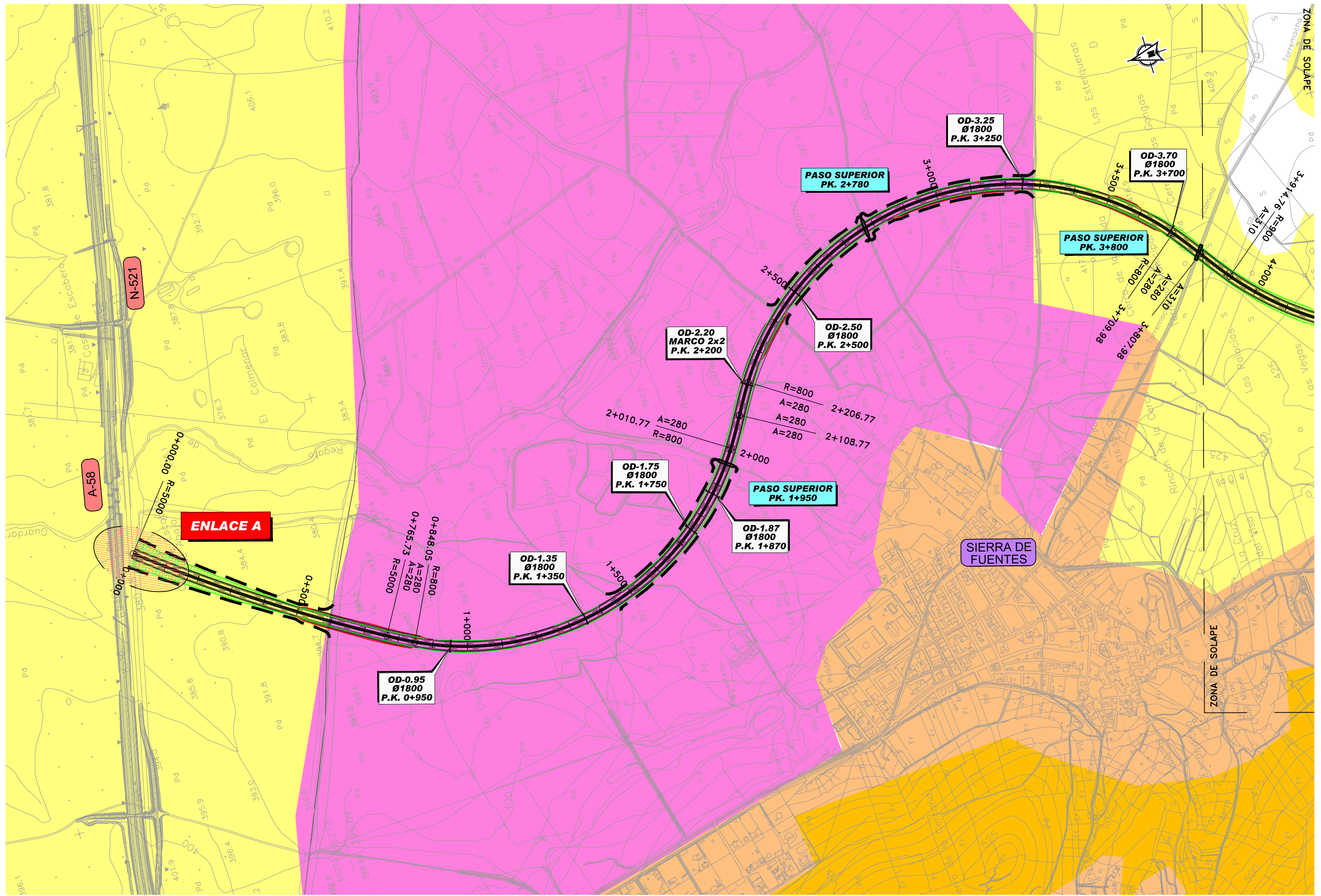
ANEJO: ESTUDIO DE IMPACTO AMBIENTAL  
 N° DE FIGURA: 3 de 4  
 N° PÁGINA:





**LEYENDA**

	PASTIZALES
	CAMPIÑA CEREALISTA
	VEGAS Y LLANOS EN REGADÍO
	MONTE BAJO
	SIERRAS AISLADAS DOMINANTES
	EMBALSES Y LAGUNAS
	CAMPIÑA OLIVARERA
	ÁREAS ANTROPIZADAS



SECRETARÍA DE ESTADO DE PLANIFICACIÓN E INFRAESTRUCTURAS  
 SECRETARÍA GENERAL DE INFRAESTRUCTURAS  
 DIRECCIÓN GENERAL DE CARRETERAS

**DEMARCACION DE CARRETERAS DEL ESTADO EN EXTREMADURA**

CONSULTOR:  
**ineco etm**  
 INGENIERIA

ESTUDIO INFORMATIVO FASE B

TÍTULO DEL ESTUDIO: ALTERNATIVAS DE CONEXIÓN ENTRE LA AUTOVÍA TRUJILLO-CÁCERES (A-58) Y LA AUTOVÍA DE LA PLATA (A-66) EN EL ENTORNO DE CÁCERES

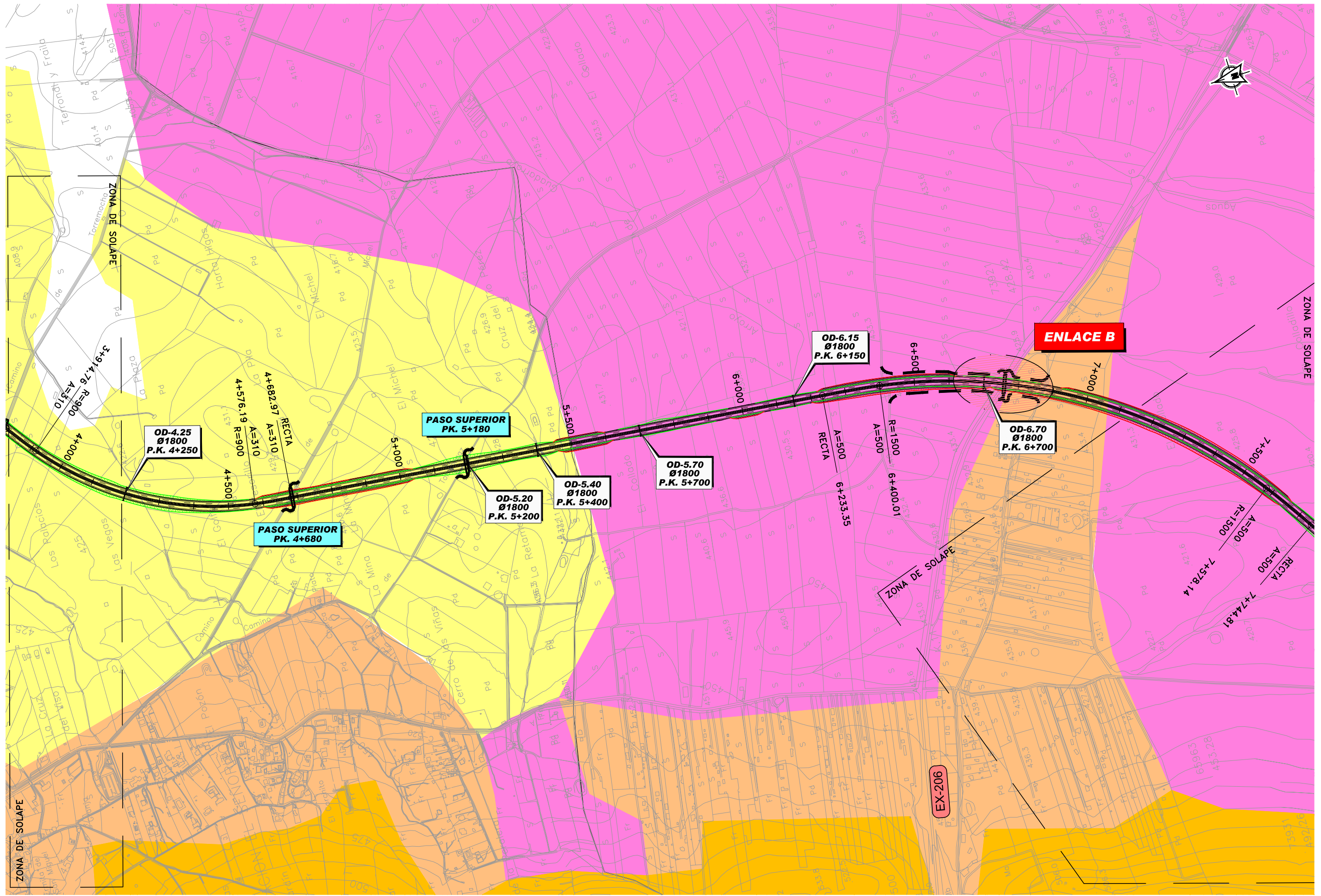
CLAVE: E1-CC-13

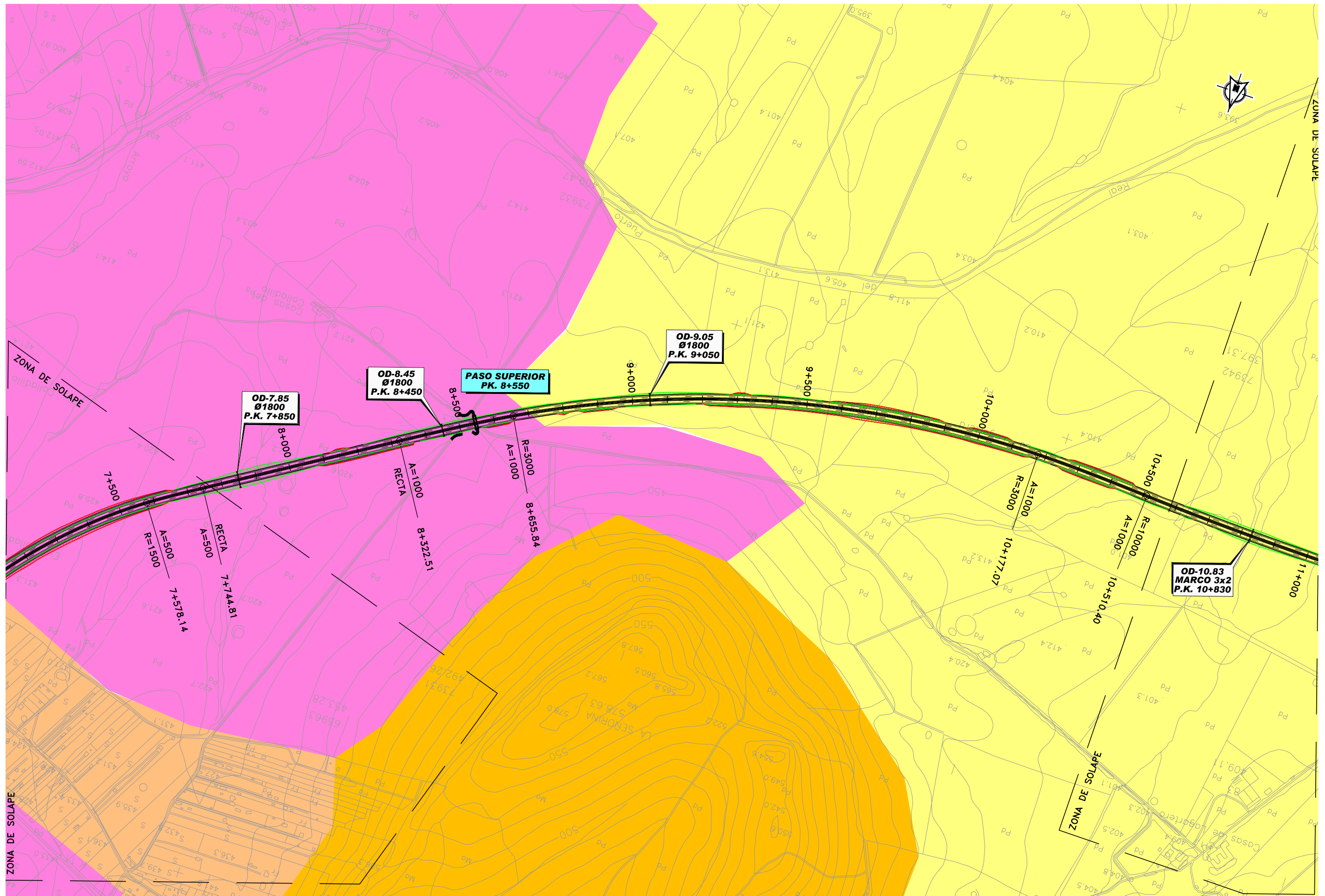
FECHA: JUNIO 2010

ESCALA: 1:5.000  
 ORIGINAL-A1  
 0 375 750m  
 GRÁFICA

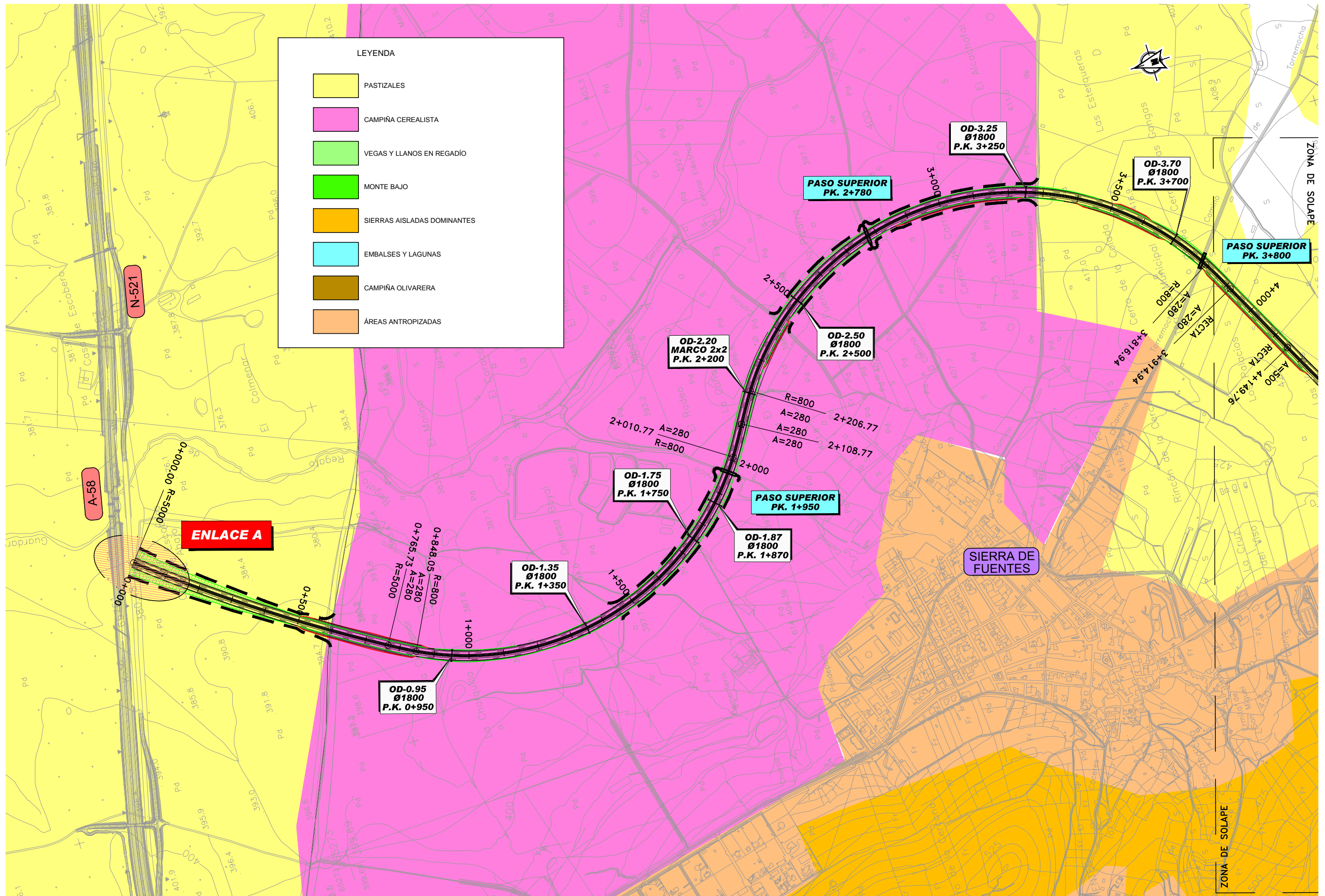
DESIGNACIÓN: PAISAJE ALTERNATIVA 3

ANEJO: ESTUDIO DE IMPACTO AMBIENTAL  
 N° DE FIGURA: 1 de 4  
 N° PÁGINA:



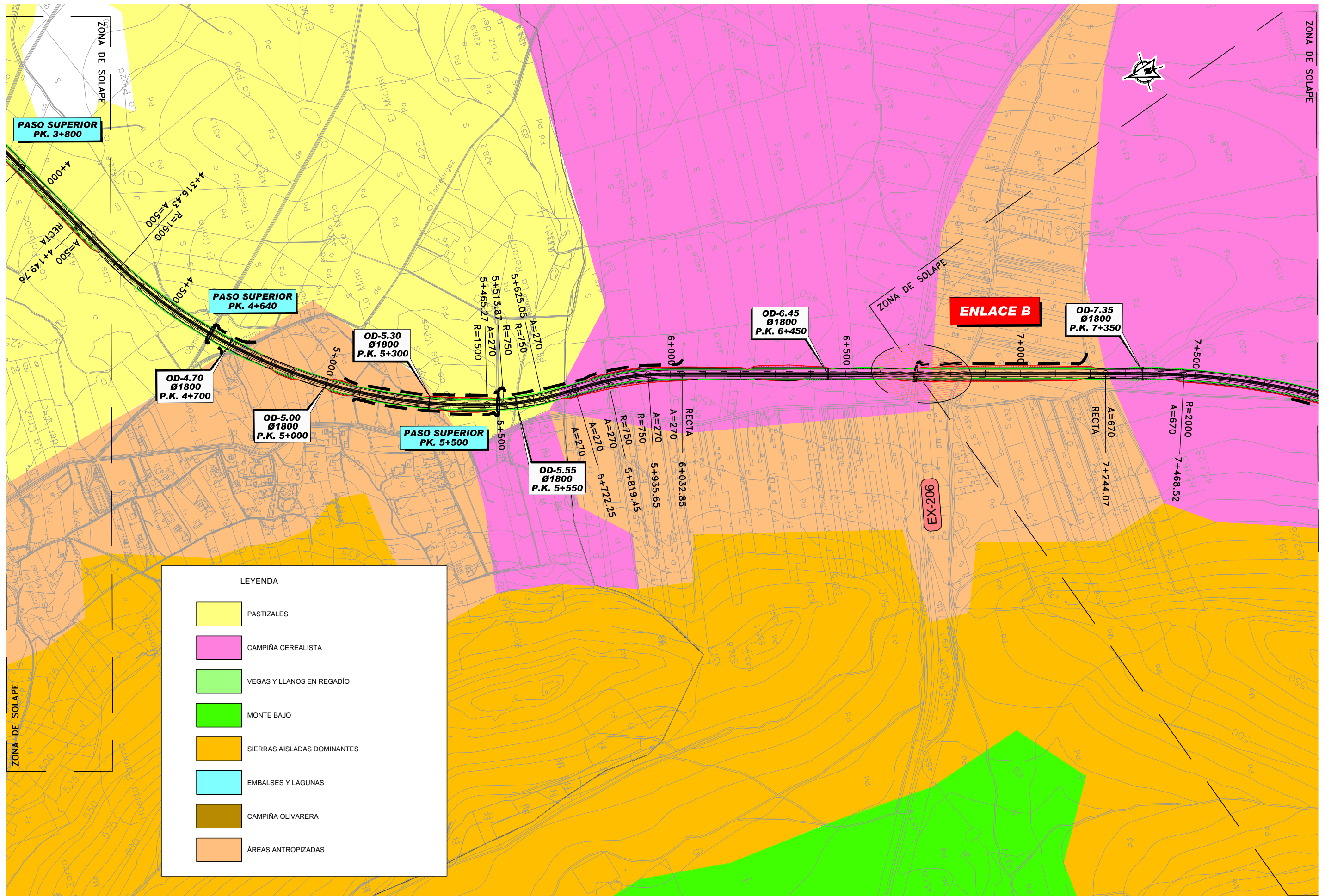






**LEYENDA**

<span style="display:inline-block; width:15px; height:15px; background-color:yellow;"></span>	PASTIZALES
<span style="display:inline-block; width:15px; height:15px; background-color:lightcoral;"></span>	CAMPIÑA CEREALISTA
<span style="display:inline-block; width:15px; height:15px; background-color:lightgreen;"></span>	VEGAS Y LLANOS EN REGADÍO
<span style="display:inline-block; width:15px; height:15px; background-color:limegreen;"></span>	MONTE BAJO
<span style="display:inline-block; width:15px; height:15px; background-color:orange;"></span>	SIERRAS AISLADAS DOMINANTES
<span style="display:inline-block; width:15px; height:15px; background-color:cyan;"></span>	EMBALSES Y LAGUNAS
<span style="display:inline-block; width:15px; height:15px; background-color:brown;"></span>	CAMPIÑA OLIVARERA
<span style="display:inline-block; width:15px; height:15px; background-color:lightorange;"></span>	ÁREAS ANTROPIZADAS



**LEYENDA**

	PASTIZALES
	CAMPIÑA CEREALISTA
	VEGAS Y LLANOS EN REGADÍO
	MONTE BAJO
	SIERRAS AISLADAS DOMINANTES
	EMBALSES Y LAGUNAS
	CAMPIÑA OLIVARERA
	ÁREAS ANTROPIZADAS



SECRETARÍA DE ESTADO DE  
PLANIFICACIÓN E INFRAESTRUCTURAS  
SECRETARÍA GENERAL DE INFRAESTRUCTURAS  
DIRECCIÓN GENERAL DE CARRETERAS

**DEMARCAción DE CARRETERAS  
DEL ESTADO EN EXTREMADURA**



ESTUDIO  
INFORMATIVO  
FASE B

TÍTULO DEL ESTUDIO:  
ALTERNATIVAS DE CONEXIÓN ENTRE LA AUTOVÍA  
TRUJILLO-CÁCERES (A-58) Y LA AUTOVÍA DE LA PLATA (A-66)  
EN EL ENTORNO DE CÁCERES

CLAVE:  
E1-CC-13

FECHA:  
JUNIO  
2010

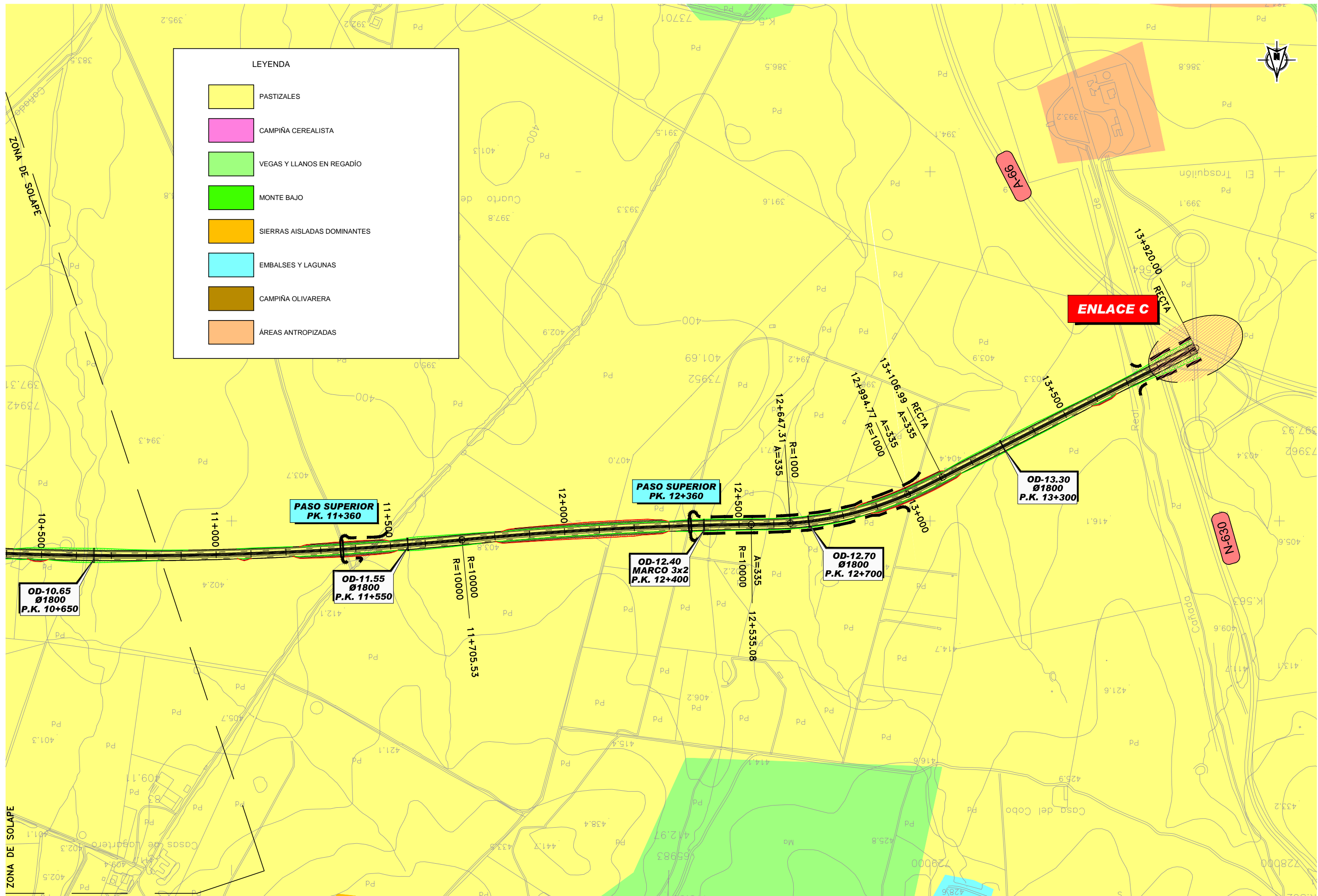
ESCALA:  
1:5.000  
ORIGINAL-A1  
0 375 750m  
GRÁFICA

DESIGNACIÓN:  
PAISAJE  
ALTERNATIVA 4

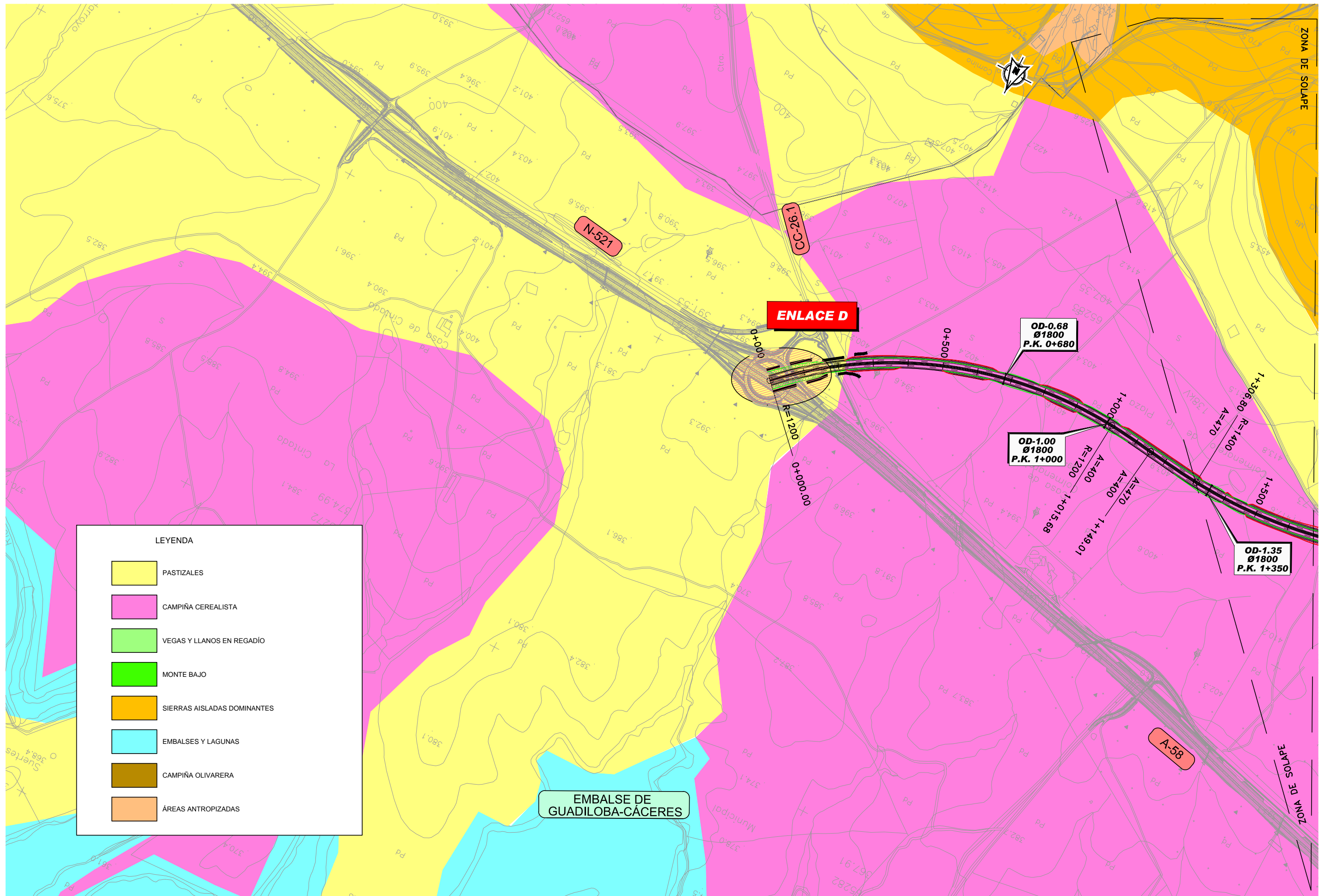
ANEJO: ESTUDIO DE IMPACTO AMBIENTAL  
Nº DE FIGURA: 2 de 4  
Nº PÁGINA:







LEYENDA	
	PASTIZALES
	CAMPIÑA CEREALISTA
	VEGAS Y LLANOS EN REGADÍO
	MONTE BAJO
	SIERRAS AISLADAS DOMINANTES
	EMBALSES Y LAGUNAS
	CAMPIÑA OLIVARERA
	ÁREAS ANTROPIZADAS



**LEYENDA**

- PASTIZALES
- CAMPIÑA CEREALISTA
- VEGAS Y LLANOS EN REGADÍO
- MONTE BAJO
- SIERRAS AISLADAS DOMINANTES
- EMBALSES Y LAGUNAS
- CAMPIÑA OLIVARERA
- ÁREAS ANTROPIZADAS

**EMBALSE DE GUADILOBA-CÁCERES**

**ENLACE D**

OD-0.68  
Ø1800  
P.K. 0+680

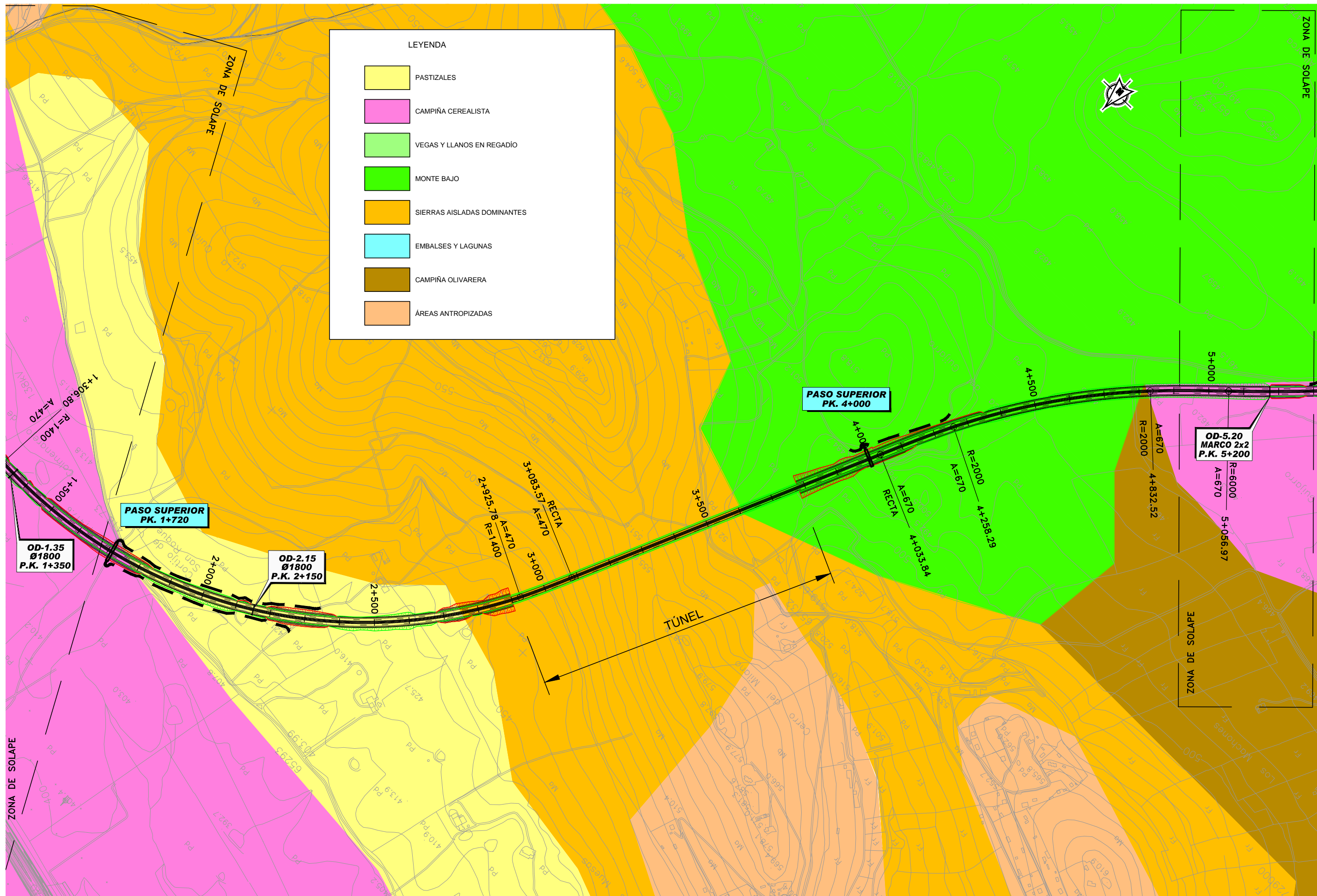
OD-1.00  
Ø1800  
P.K. 1+000

OD-1.35  
Ø1800  
P.K. 1+350

A-58

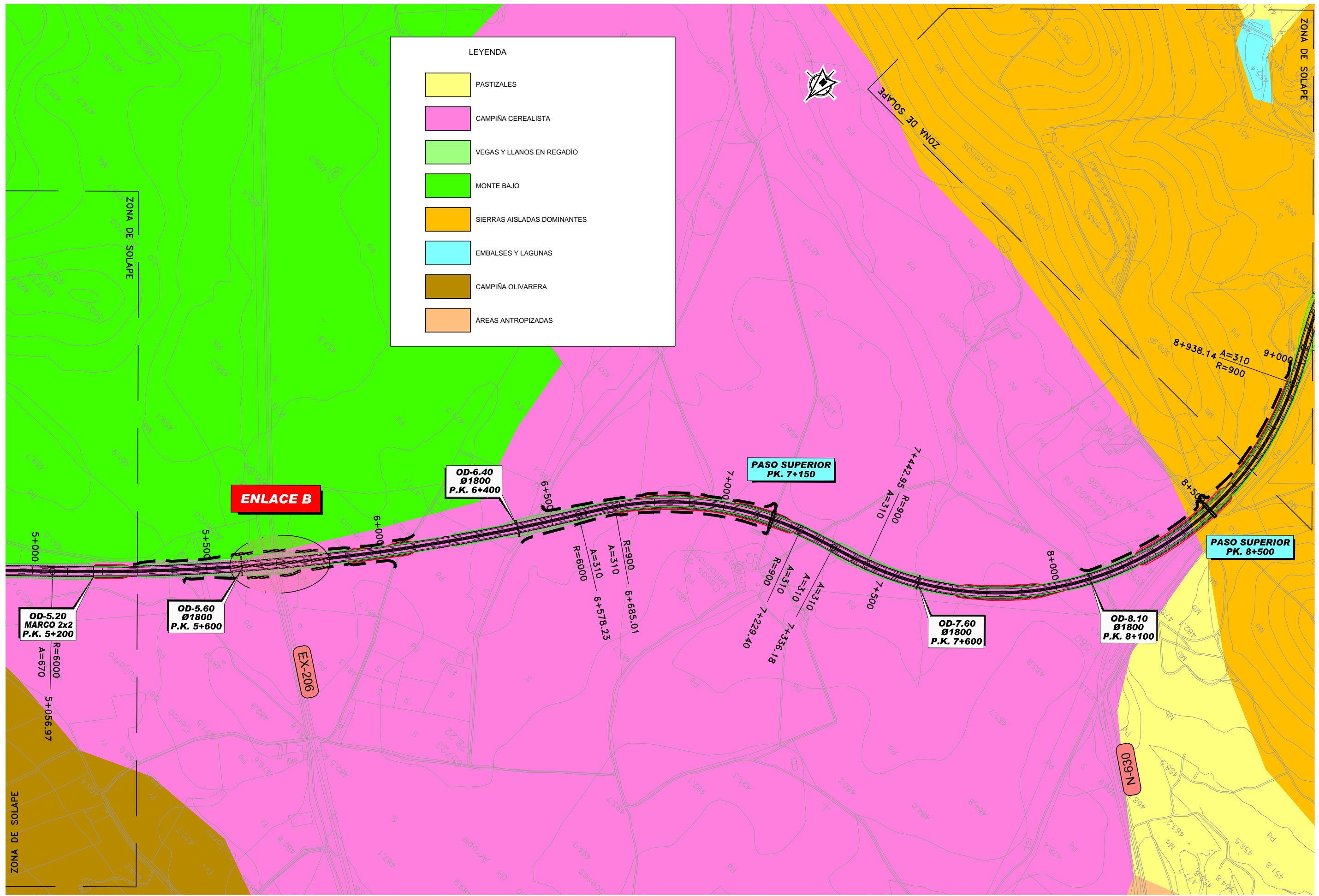
ZONA DE SOLAPE

ZONA DE SOLAPE



LEYENDA

- PASTIZALES
- CAMPIÑA CEREALISTA
- VEGAS Y LLANOS EN REGADÍO
- MONTE BAJO
- SIERRAS AISLADAS DOMINANTES
- EMBALSES Y LAGUNAS
- CAMPIÑA OLIVARERA
- ÁREAS ANTROPIZADAS



LEYENDA

	PASTIZALES
	CAMPIÑA CEREALISTA
	VEGAS Y LLANOS EN REGADÍO
	MONTE BAJO
	SIERRAS AISLADAS DOMINANTES
	EMBALSES Y LAGUNAS
	CAMPIÑA OLIVARERA
	ÁREAS ANTROPIZADAS



SECRETARÍA DE ESTADO DE  
PLANIFICACIÓN E INFRAESTRUCTURAS  
SECRETARÍA GENERAL DE INFRAESTRUCTURAS  
DIRECCIÓN GENERAL DE CARRETERAS

DEMARCACION DE CARRETERAS  
DEL ESTADO EN EXTREMADURA



ESTUDIO  
INFORMATIVO  
FASE B

TÍTULO DEL ESTUDIO:  
ALTERNATIVAS DE CONEXIÓN ENTRE LA AUTOVÍA  
TRUJILLO-CÁCERES (A-58) Y LA AUTOVÍA DE LA PLATA (A-66)  
EN EL ENTORNO DE CÁCERES

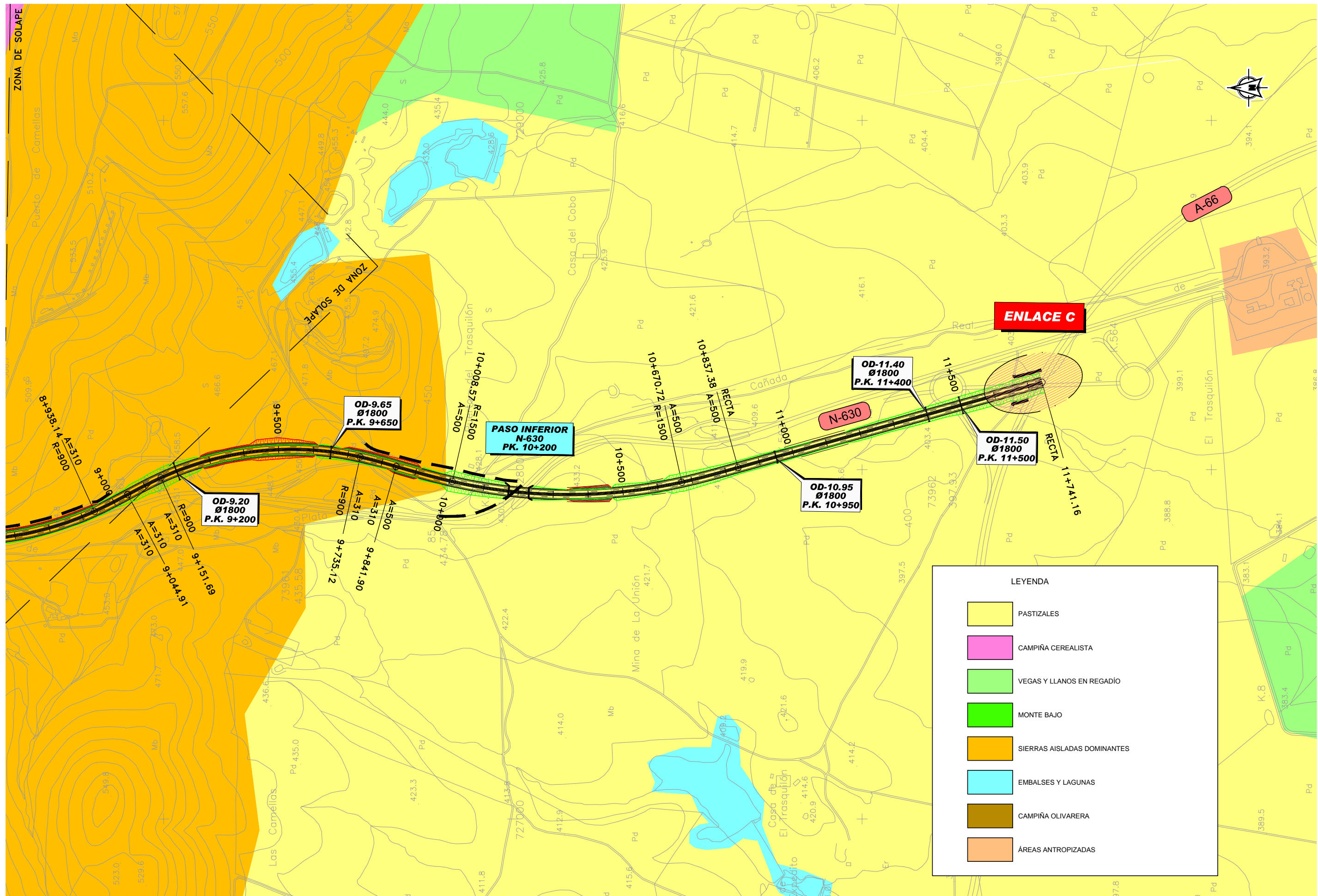
CLAVE:  
E11-CC-13

FECHA:  
JUNIO  
2010

ESCALA:  
1:5.000  
0 375 750m  
ORIGINAL-A1 GRÁFICA

DESIGNACIÓN:  
PAISAJE  
ALTERNATIVA 5

ANEJO:  
ESTUDIO DE IMPACTO AMBIENTAL  
Nº DE FIGURA:  
3 de 4  
Nº PÁGINA:



SECRETARÍA DE ESTADO DE PLANIFICACIÓN E INFRAESTRUCTURAS  
 SECRETARÍA GENERAL DE INFRAESTRUCTURAS  
 DIRECCIÓN GENERAL DE CARRETERAS

**DEMARCACION DE CARRETERAS DEL ESTADO EN EXTREMADURA**

CONSULTOR:  
**ineco etm**  
 INGENIERIA

ESTUDIO INFORMATIVO FASE B

TÍTULO DEL ESTUDIO: ALTERNATIVAS DE CONEXIÓN ENTRE LA AUTOVÍA TRUJILLO-CÁCERES (A-58) Y LA AUTOVÍA DE LA PLATA (A-66) EN EL ENTORNO DE CÁCERES

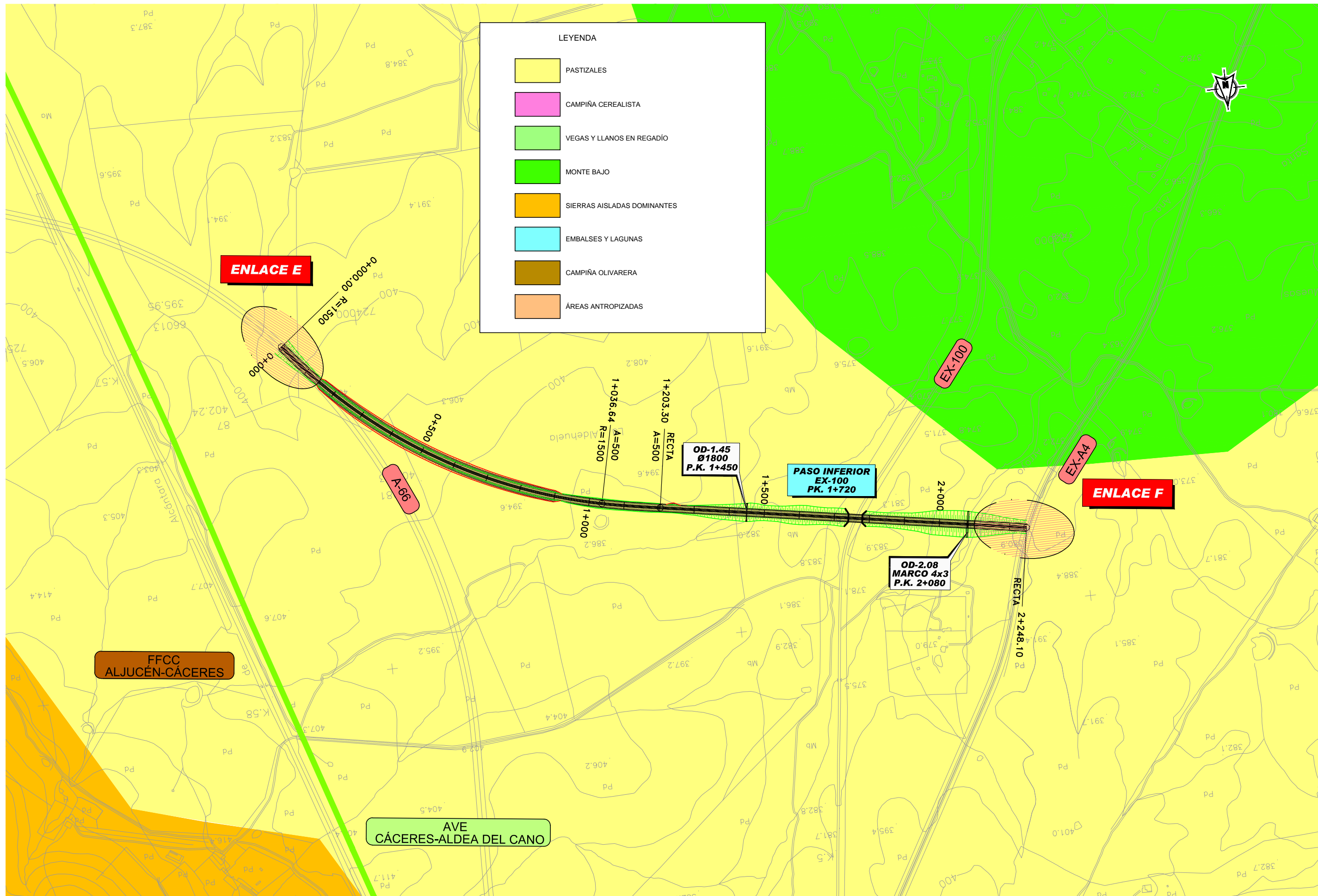
CLAVE: E1-CC-13

FECHA: JUNIO 2010

ESCALA: 1:5.000  
 ORIGINAL-A1 GRÁFICA

DESIGNACIÓN: PAISAJE ALTERNATIVA 5

ANEJO: ESTUDIO DE IMPACTO AMBIENTAL  
 N° DE FIGURA: 4 de 4  
 N° PÁGINA:



**LEYENDA**

- PASTIZALES
- CAMPIÑA CEREALISTA
- VEGAS Y LLANOS EN REGADÍO
- MONTE BAJO
- SIERRAS AISLADAS DOMINANTES
- EMBALSES Y LAGUNAS
- CAMPIÑA OLIVARERA
- ÁREAS ANTROPIZADAS

**FFCC  
ALJUCÉN-CÁCERES**

**AVE  
CÁCERES-ALDEA DEL CANO**

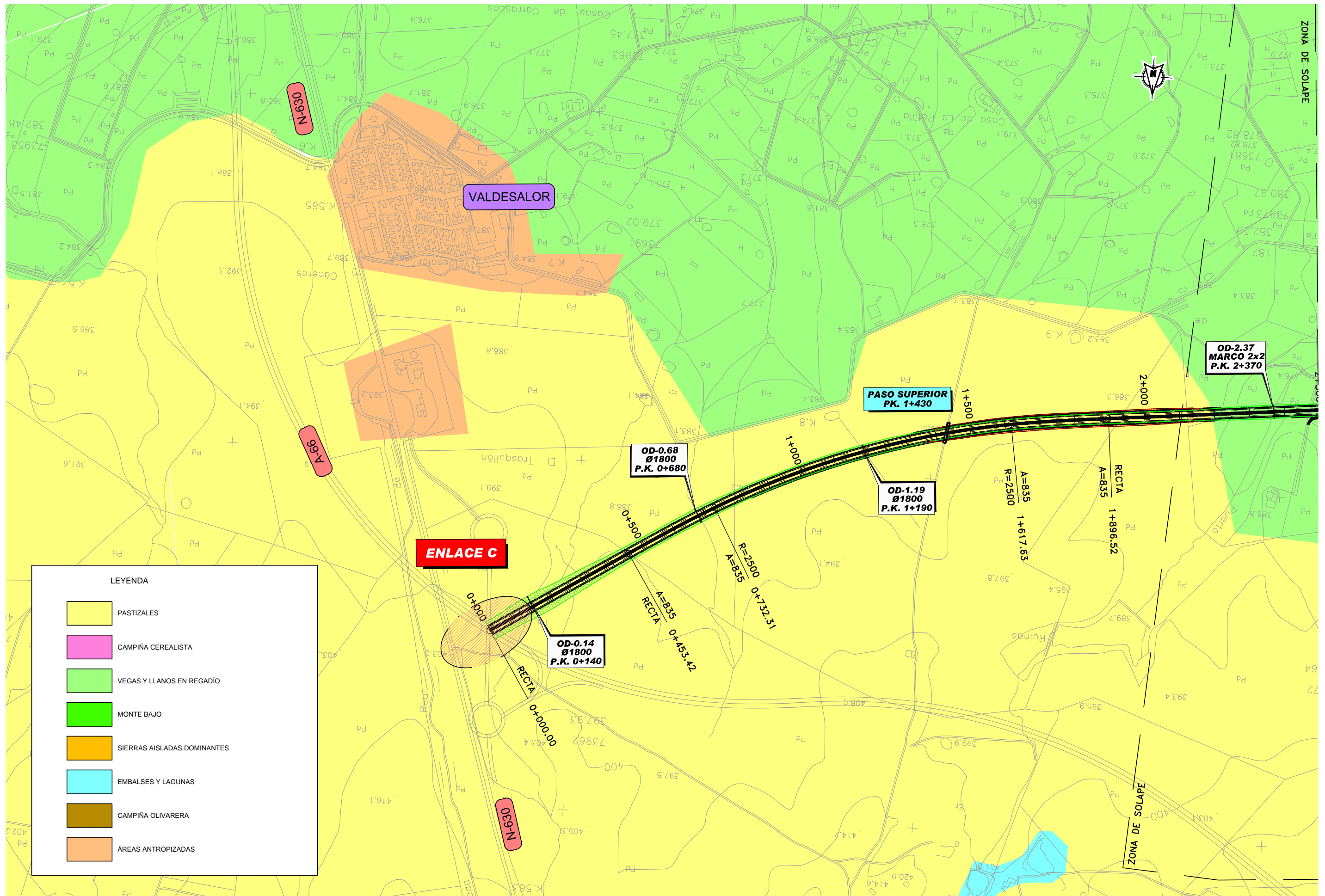
**ENLACE E**

**ENLACE F**

**OD-1.45  
Ø1800  
P.K. 1+450**

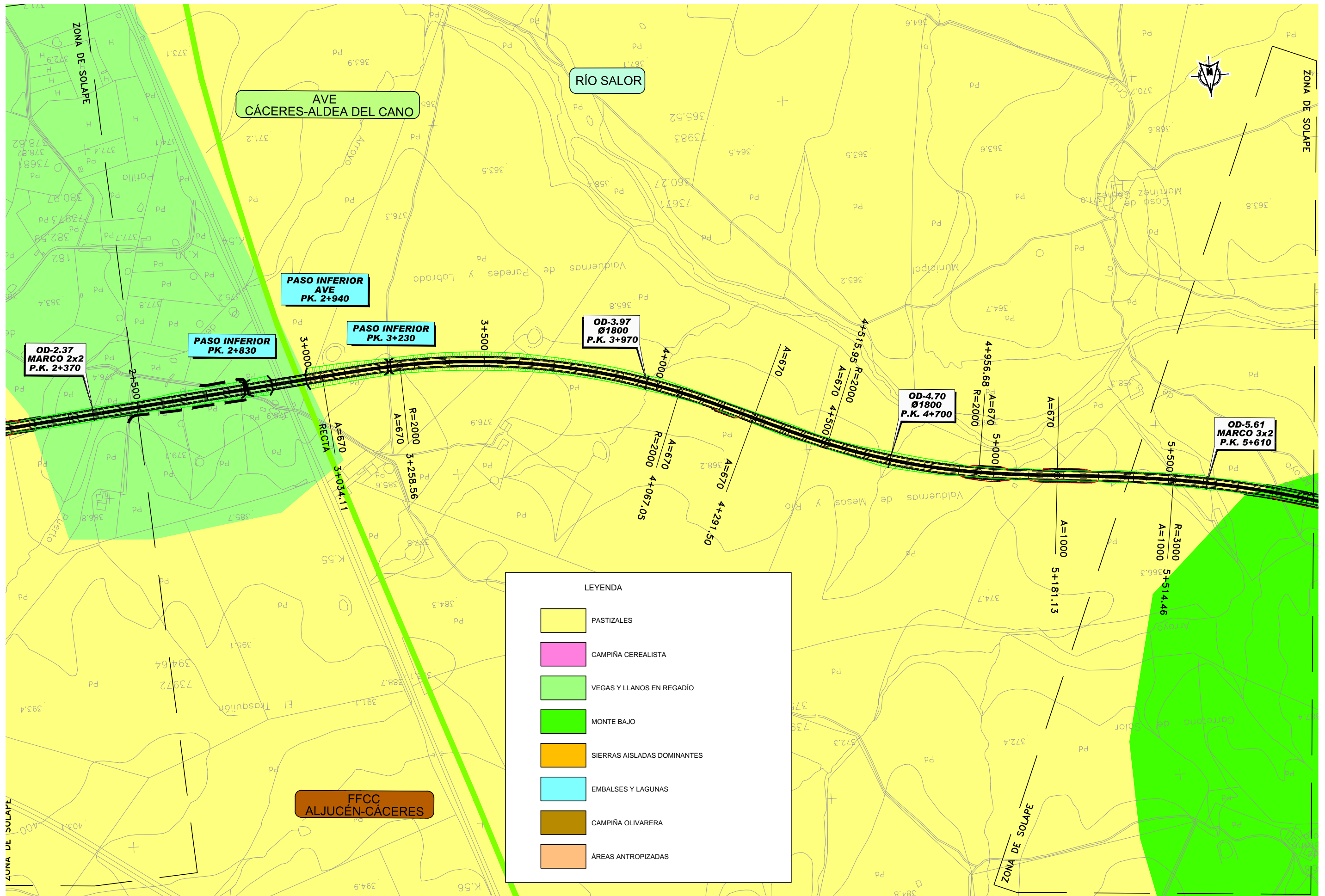
**PASO INFERIOR  
EX-100  
P.K. 1+720**

**OD-2.08  
MARCO 4x3  
P.K. 2+080**



**LEYENDA**

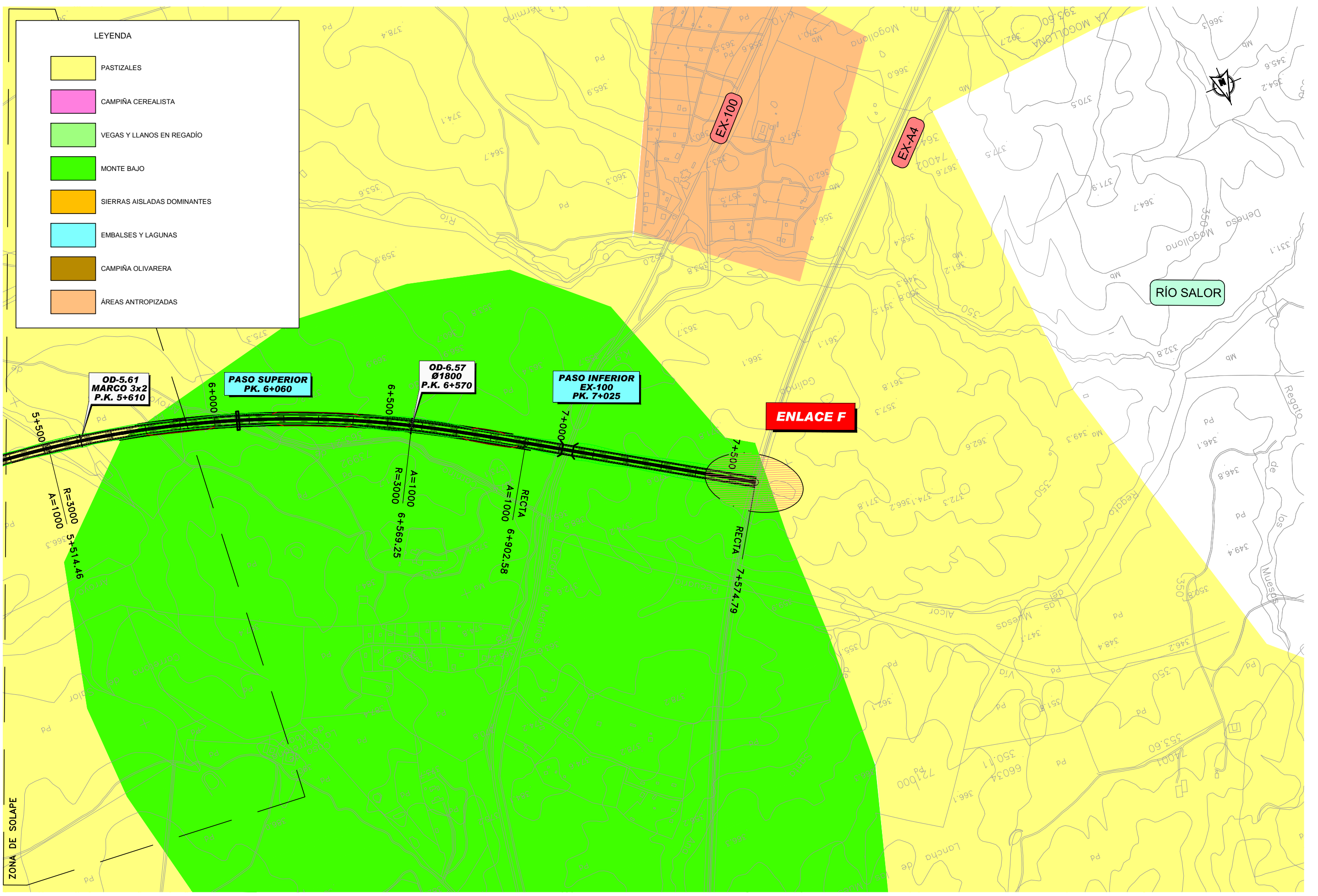
	PASTIZALES
	CAMPIÑA CEREALISTA
	VEGAS Y LLANOS EN REGADÍO
	MONTE BAJO
	SIERRAS AISLADAS DOMINANTES
	EMBALSES Y LAGUNAS
	CAMPIÑA OLIVARERA
	ÁREAS ANTROPIZADAS



**LEYENDA**

- PASTIZALES
- CAMPIÑA CEREALISTA
- VEGAS Y LLANOS EN REGADÍO
- MONTE BAJO
- SIERRAS AISLADAS DOMINANTES
- EMBALSES Y LAGUNAS
- CAMPIÑA OLIVARERA
- ÁREAS ANTROPIZADAS





**LEYENDA**

- PASTIZALES
- CAMPIÑA CEREALISTA
- VEGAS Y LLANOS EN REGADÍO
- MONTE BAJO
- SIERRAS AISLADAS DOMINANTES
- EMBALSES Y LAGUNAS
- CAMPIÑA OLIVARERA
- ÁREAS ANTROPIZADAS