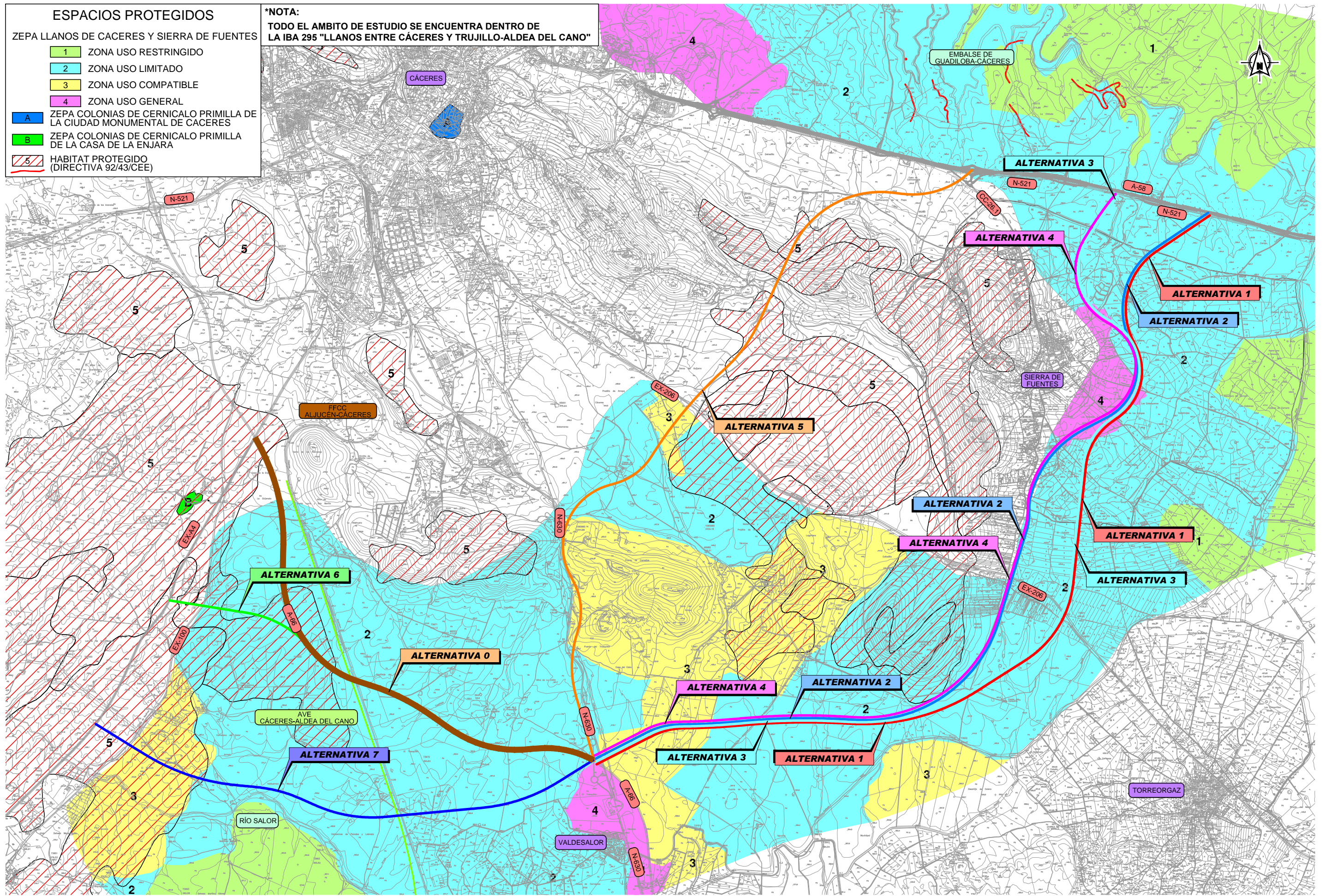


ESPACIOS PROTEGIDOS

ZEPA LLANOS DE CACERES Y SIERRA DE FUENTES

- 1 ZONA USO RESTRINGIDO
- 2 ZONA USO LIMITADO
- 3 ZONA USO COMPATIBLE
- 4 ZONA USO GENERAL
- A ZEPA COLONIAS DE CERNICALO PRIMILLA DE LA CIUDAD MONUMENTAL DE CACERES
- B ZEPA COLONIAS DE CERNICALO PRIMILLA DE LA CASA DE LA ENJARA
- 5 HABITAT PROTEGIDO (DIRECTIVA 92/43/CEE)

***NOTA:**
TODO EL AMBITO DE ESTUDIO SE ENCUENTRA DENTRO DE LA IBA 295 "LLANOS ENTRE CACERES Y TRUJILLO-ALDEA DEL CANO"



SECRETARÍA DE ESTADO DE PLANIFICACIÓN E INFRAESTRUCTURAS
 SECRETARÍA GENERAL DE INFRAESTRUCTURAS
 DIRECCIÓN GENERAL DE CARRETERAS

DEMARCACION DE CARRETERAS DEL ESTADO EN EXTREMADURA



ESTUDIO INFORMATIVO FASE B

TÍTULO DEL ESTUDIO: ALTERNATIVAS DE CONEXIÓN ENTRE LA AUTOVÍA TRUJILLO-CÁCERES (A-58) Y LA AUTOVÍA DE LA PLATA (A-66) EN EL ENTORNO DE CÁCERES

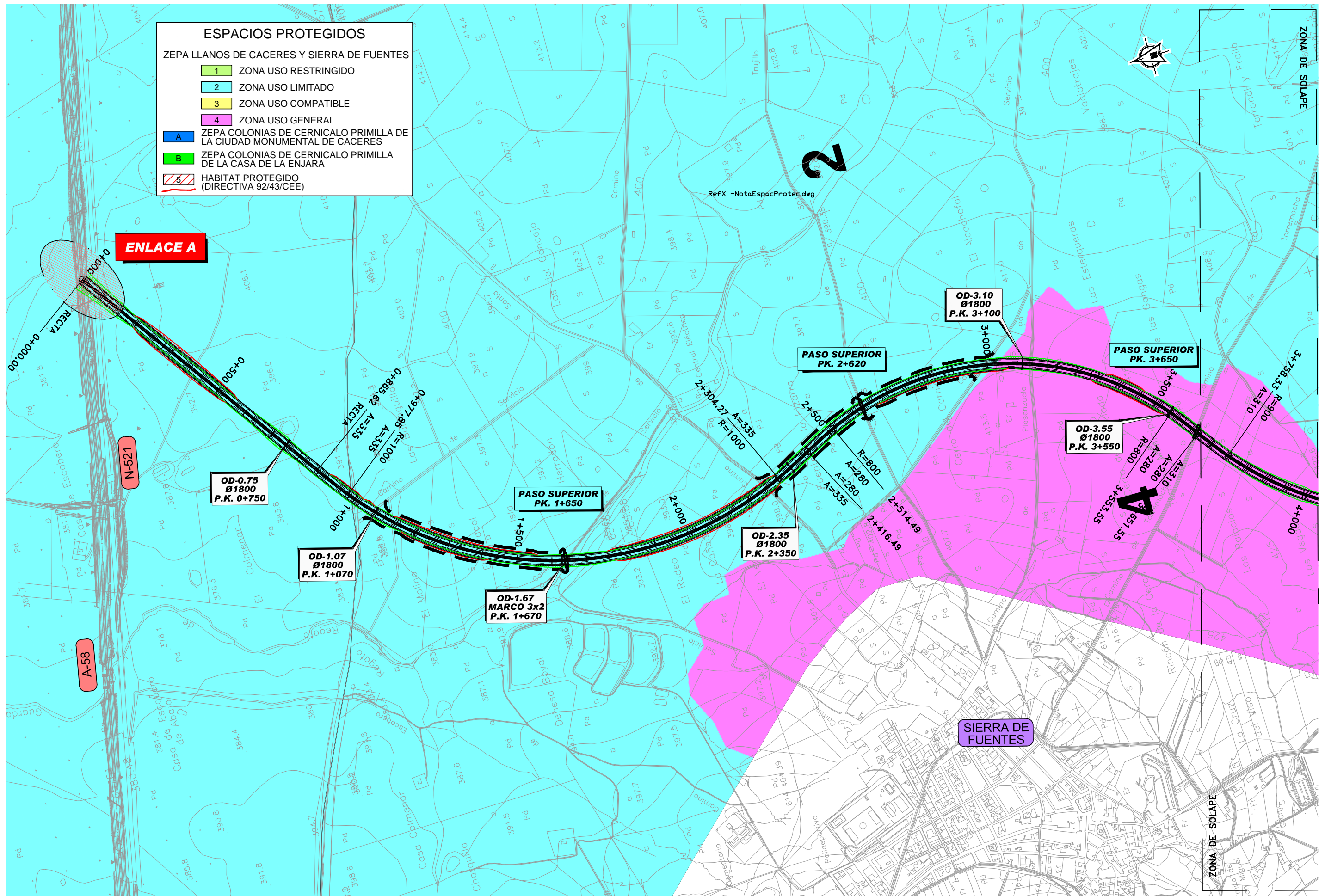
CLAVE: E1-CC-13

FECHA: JUNIO 2010

ESCALA: 1:25.000
 ORIGINAL-A1 GRÁFICA

DESIGNACIÓN: ESPACIOS PROTEGIDOS PLANO DE CONJUNTO

ANEJO: ESTUDIO DE IMPACTO AMBIENTAL
 N° DE FIGURA: 1 de 1
 N° PÁGINA:



ESPACIOS PROTEGIDOS

ZEPa LLANOS DE CACERES Y SIERRA DE FUENTES

| | |
|---|----------------------|
| 1 | ZONA USO RESTRINGIDO |
| 2 | ZONA USO LIMITADO |
| 3 | ZONA USO COMPATIBLE |
| 4 | ZONA USO GENERAL |

ZEPa COLONIAS DE CERNICALO PRIMILLA DE LA CIUDAD MONUMENTAL DE CACERES

| | |
|---|--|
| A | ZEPa COLONIAS DE CERNICALO PRIMILLA DE LA CIUDAD MONUMENTAL DE CACERES |
| B | ZEPa COLONIAS DE CERNICALO PRIMILLA DE LA CASA DE LA ENJARA |

HABITAT PROTEGIDO (DIRECTIVA 92/43/CEE)

ENLACE A

N-521

A-58

OD-0.75
Ø1800
P.K. 0+750

OD-1.07
Ø1800
P.K. 1+070

OD-1.67
MARCO 3x2
P.K. 1+670

PASO SUPERIOR
PK. 1+650

OD-2.35
Ø1800
P.K. 2+350

PASO SUPERIOR
PK. 2+620

OD-3.10
Ø1800
P.K. 3+100

PASO SUPERIOR
PK. 3+650

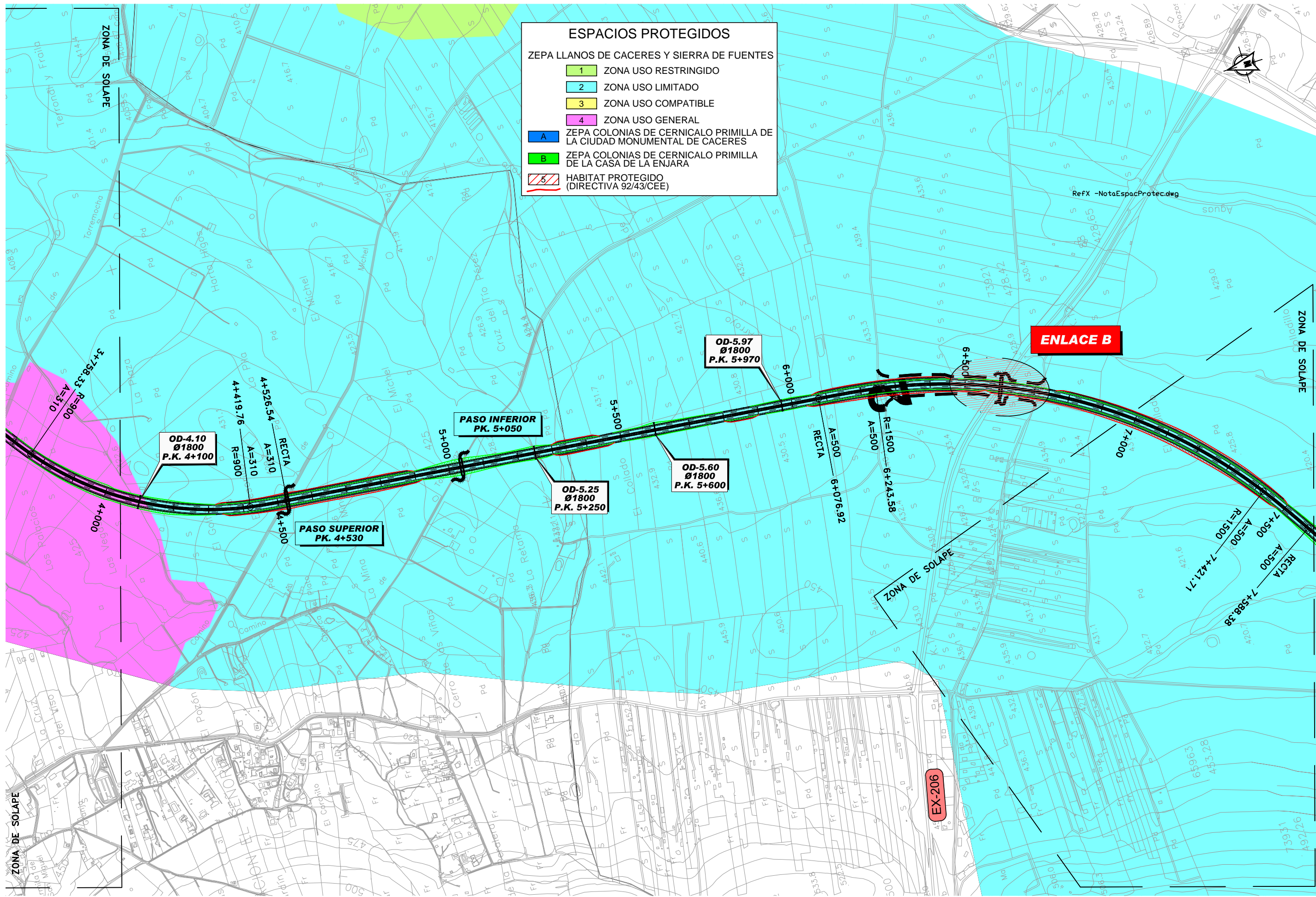
OD-3.55
Ø1800
P.K. 3+550

SIERRA DE FUENTES

ZONA DE SOLAPE

ZONA DE SOLAPE

RefX -NotaEspacProtec.dwg



ESPACIOS PROTEGIDOS

ZEPa LLANOS DE CACERES Y SIERRA DE FUENTES

| | |
|---|--|
| 1 | ZONA USO RESTRINGIDO |
| 2 | ZONA USO LIMITADO |
| 3 | ZONA USO COMPATIBLE |
| 4 | ZONA USO GENERAL |
| A | ZEPa COLONIAS DE CERNICALO PRIMILLA DE LA CIUDAD MONUMENTAL DE CACERES |
| B | ZEPa COLONIAS DE CERNICALO PRIMILLA DE LA CASA DE LA ENJARA |
| 5 | HABITAT PROTEGIDO (DIRECTIVA 92/43/CEE) |



SECRETARÍA DE ESTADO DE PLANIFICACIÓN E INFRAESTRUCTURAS
 SECRETARÍA GENERAL DE INFRAESTRUCTURAS
 DIRECCIÓN GENERAL DE CARRETERAS

DEMARCACION DE CARRETERAS DEL ESTADO EN EXTREMADURA

CONSULTOR:
ineco etm
 INGENIERIA

ESTUDIO INFORMATIVO FASE B

TÍTULO DEL ESTUDIO: ALTERNATIVAS DE CONEXIÓN ENTRE LA AUTOVÍA TRUJILLO-CÁCERES (A-58) Y LA AUTOVÍA DE LA PLATA (A-66) EN EL ENTORNO DE CÁCERES

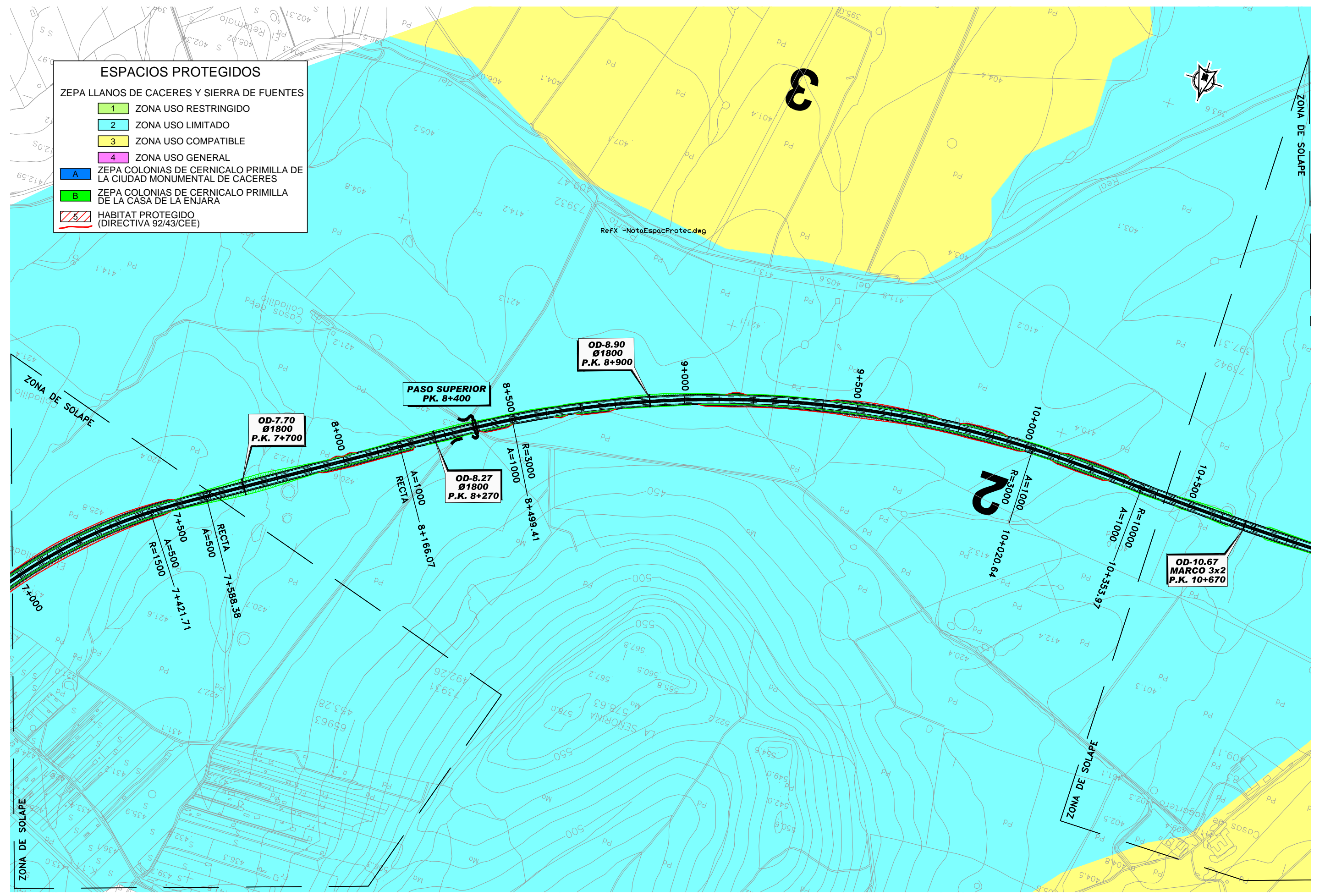
CLAVE: E1-CC-13

FECHA: JUNIO 2010

ESCALA: 1:5.000
 ORIGINAL-A1 GRÁFICA

DESIGNACIÓN: ESPACIOS PROTEGIDOS ALTERNATIVA 1

ANEJO: ESTUDIO DE IMPACTO AMBIENTAL
 N° DE FIGURA: 2 de 4
 N° PÁGINA:



ESPACIOS PROTEGIDOS

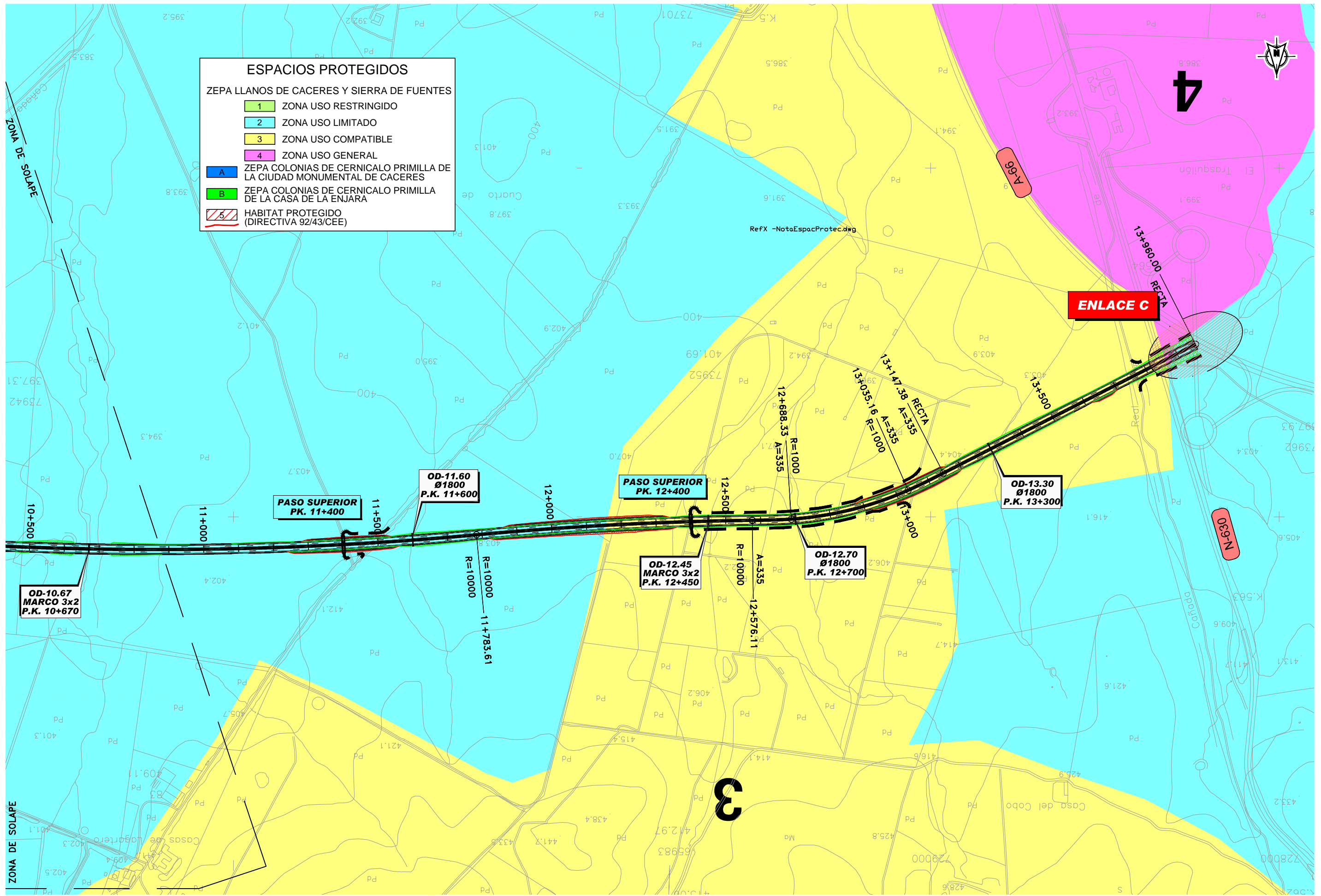
ZEPA LLANOS DE CACERES Y SIERRA DE FUENTES

| | |
|---|----------------------|
| 1 | ZONA USO RESTRINGIDO |
| 2 | ZONA USO LIMITADO |
| 3 | ZONA USO COMPATIBLE |
| 4 | ZONA USO GENERAL |

ZEPA COLONIAS DE CERNICALO PRIMILLA DE LA CIUDAD MONUMENTAL DE CACERES

ZEPA COLONIAS DE CERNICALO PRIMILLA DE LA CASA DE LA ENJARA

HABITAT PROTEGIDO (DIRECTIVA 92/43/CEE)



| ESPAacios PROTEGIDOS | |
|--|--|
| ZEPa LLANOS DE CACERES Y SIERRA DE FUENTES | |
| 1 | ZONA USO RESTRINGIDO |
| 2 | ZONA USO LIMITADO |
| 3 | ZONA USO COMPATIBLE |
| 4 | ZONA USO GENERAL |
| A | ZEPa COLONIAS DE CERNICALO PRIMILLA DE LA CIUDAD MONUMENTAL DE CACERES |
| B | ZEPa COLONIAS DE CERNICALO PRIMILLA DE LA CASA DE LA ENJARA |
| 5 | HABITAT PROTEGIDO (DIRECTIVA 92/43/CEE) |

OD-10.67
MARCO 3x2
P.K. 10+670

PASO SUPERIOR
PK. 11+400

OD-11.60
Ø1800
P.K. 11+600

PASO SUPERIOR
PK. 12+400

OD-12.45
MARCO 3x2
P.K. 12+450

OD-12.70
Ø1800
P.K. 12+700

OD-13.30
Ø1800
P.K. 13+300

ENLACE C

ZONA DE SOLAPE

ZONA DE SOLAPE

3

4



SECRETARÍA DE ESTADO DE PLANIFICACIÓN E INFRAESTRUCTURAS
SECRETARÍA GENERAL DE INFRAESTRUCTURAS
DIRECCIÓN GENERAL DE CARRETERAS

DEMARCACION DE CARRETERAS DEL ESTADO EN EXTREMADURA



ESTUDIO INFORMATIVO FASE B

TÍTULO DEL ESTUDIO: ALTERNATIVAS DE CONEXIÓN ENTRE LA AUTOVÍA TRUJILLO-CÁCERES (A-58) Y LA AUTOVÍA DE LA PLATA (A-66) EN EL ENTORNO DE CÁCERES

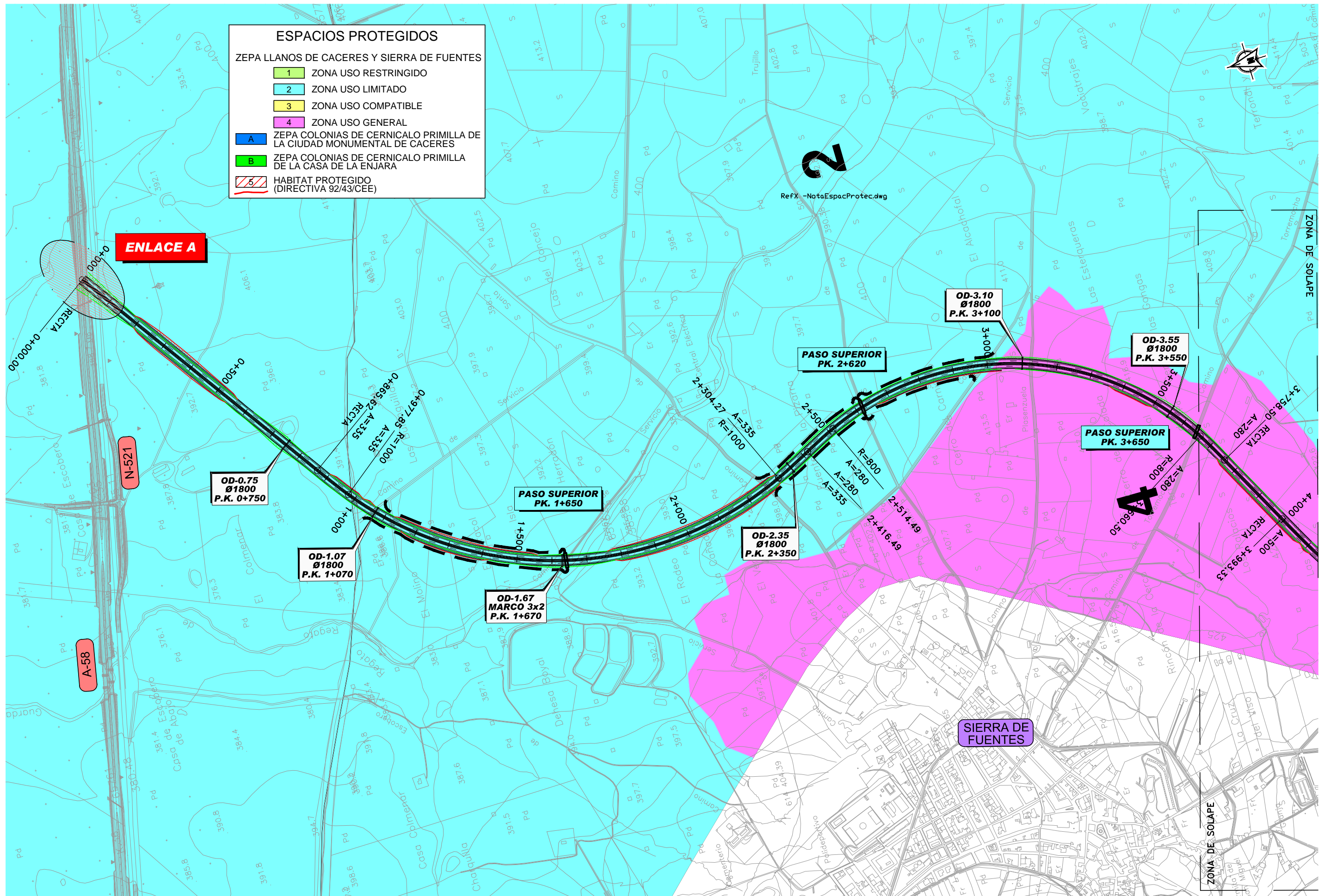
CLAVE: EI1-CC-13

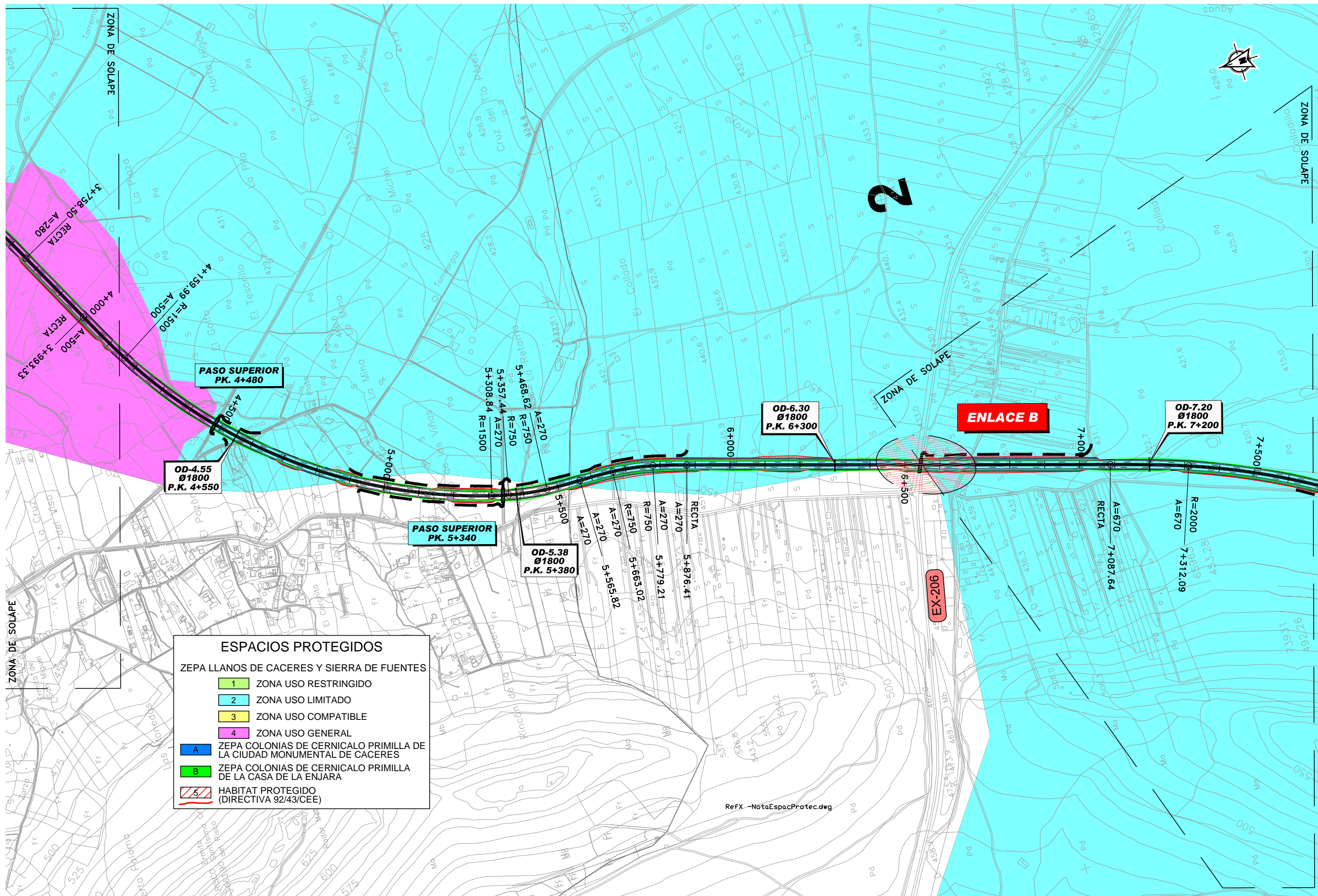
FECHA: JUNIO 2010

ESCALA: 1:5.000
ORIGINAL-A1
0 375 750m
GRÁFICA

DESIGNACIÓN: ESPAacios PROTEGIDOS ALTERNATIVA 1

ANEJO: ESTUDIO DE IMPACTO AMBIENTAL
Nº DE FIGURA: 4 de 4
Nº PÁGINA:



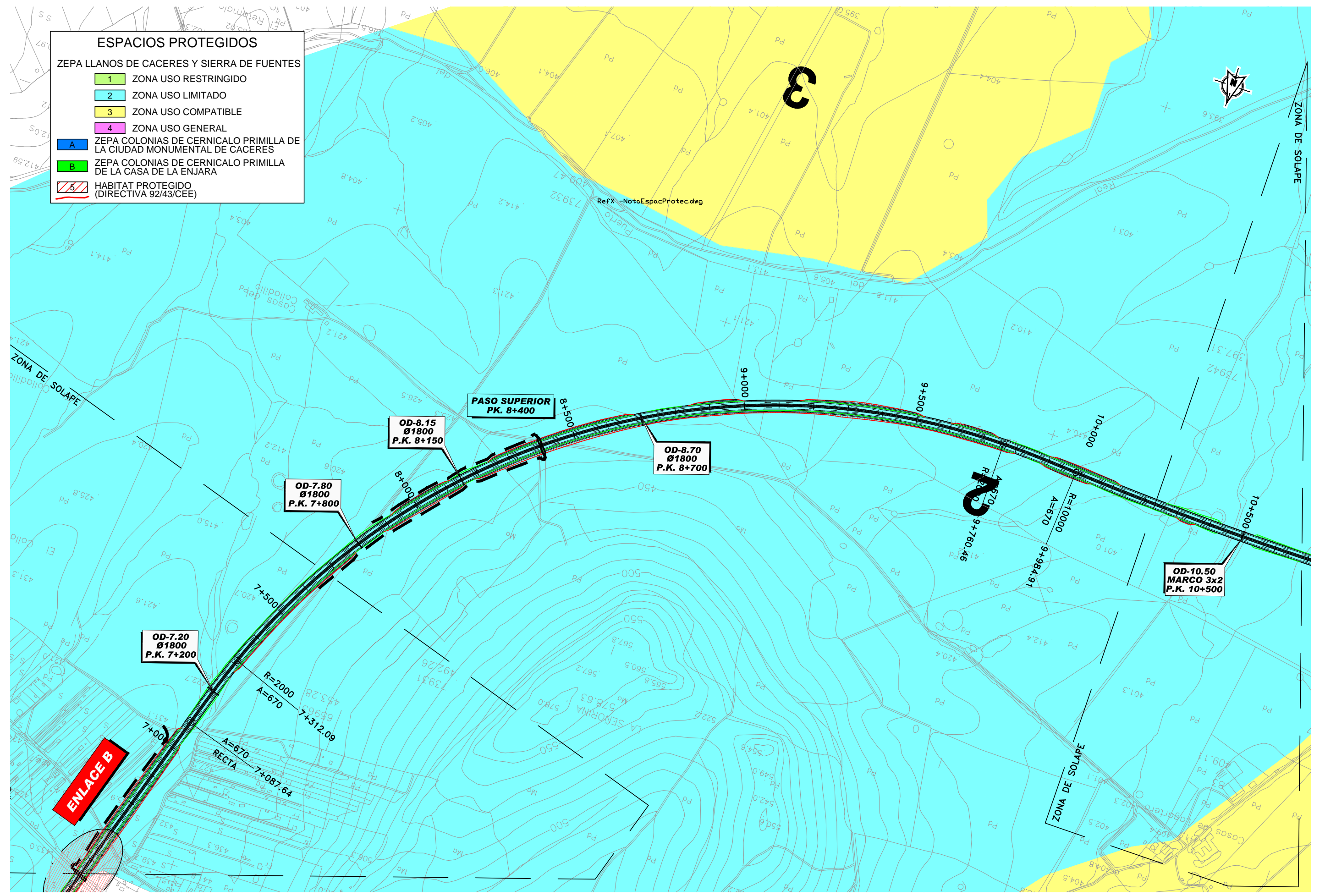


ESPACIOS PROTEGIDOS

ZEPa LLANOS DE CACERES Y SIERRA DE FUENTES

| | |
|---|--|
| 1 | ZONA USO RESTRINGIDO |
| 2 | ZONA USO LIMITADO |
| 3 | ZONA USO COMPATIBLE |
| 4 | ZONA USO GENERAL |
| A | ZEPa COLONIAS DE CERNICALO PRIMILLA DE LA CIUDAD MONUMENTAL DE CACERES |
| B | ZEPa COLONIAS DE CERNICALO PRIMILLA DE LA CASA DE LA ENJARA |
| 5 | HABITAT PROTEGIDO (DIRECTIVA 92/43/CEE) |

RefX -NotaEspacProtec.dwg



ESPACIOS PROTEGIDOS

ZEPA LLANOS DE CACERES Y SIERRA DE FUENTES

| | |
|---|----------------------|
| 1 | ZONA USO RESTRINGIDO |
| 2 | ZONA USO LIMITADO |
| 3 | ZONA USO COMPATIBLE |
| 4 | ZONA USO GENERAL |

ZEPA COLONIAS DE CERNICALO PRIMILLA DE LA CIUDAD MONUMENTAL DE CACERES

ZEPA COLONIAS DE CERNICALO PRIMILLA DE LA CASA DE LA ENJARA

HABITAT PROTEGIDO (DIRECTIVA 92/43/CEE)



SECRETARÍA DE ESTADO DE PLANIFICACIÓN E INFRAESTRUCTURAS
 SECRETARÍA GENERAL DE INFRAESTRUCTURAS
 DIRECCIÓN GENERAL DE CARRETERAS

DEMARCACION DE CARRETERAS DEL ESTADO EN EXTREMADURA

CONSULTOR:
ineco etm
 INGENIERIA

ESTUDIO INFORMATIVO FASE B

TÍTULO DEL ESTUDIO: ALTERNATIVAS DE CONEXIÓN ENTRE LA AUTOVÍA TRUJILLO-CÁCERES (A-58) Y LA AUTOVÍA DE LA PLATA (A-66) EN EL ENTORNO DE CÁCERES

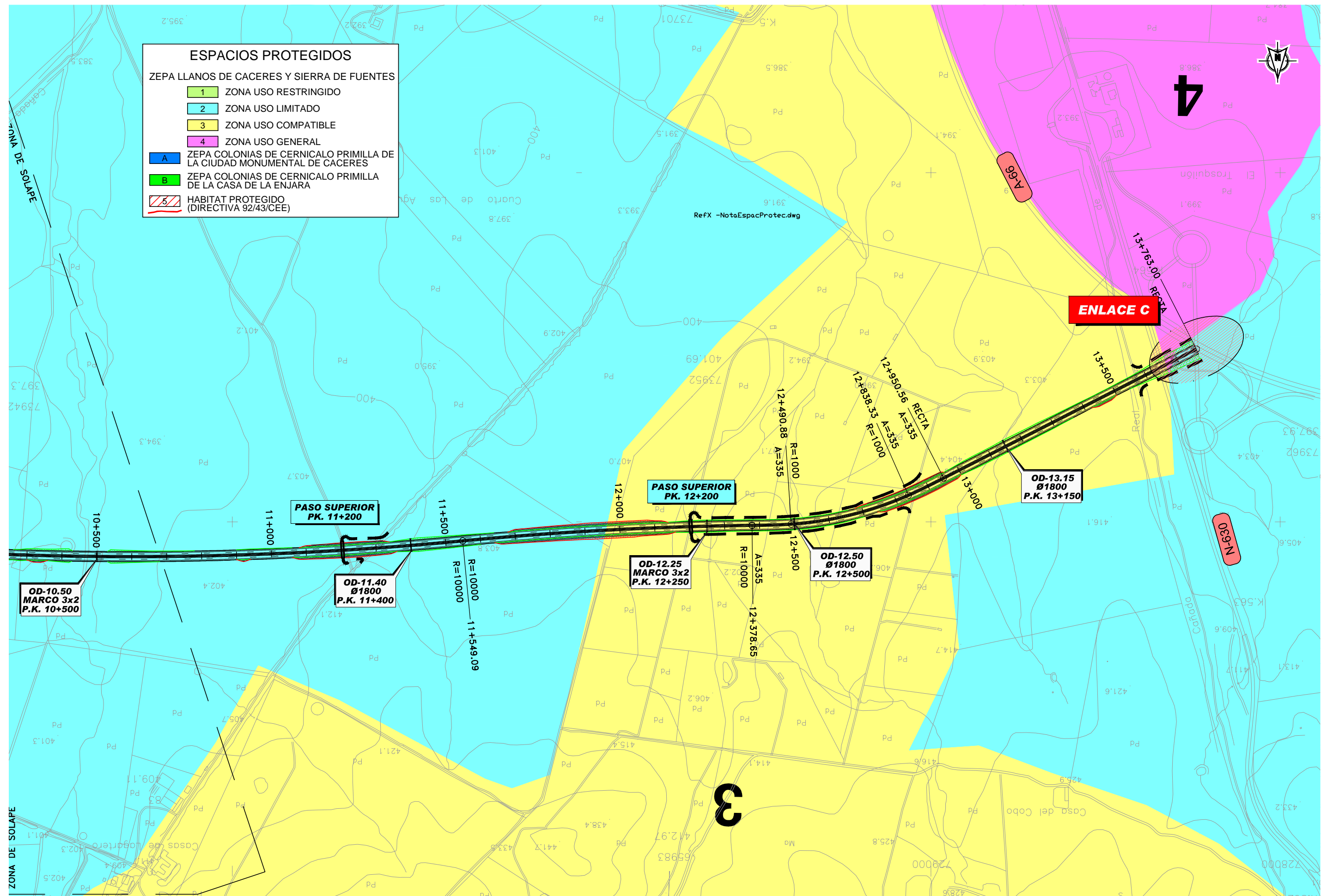
CLAVE: E11-CC-13

FECHA: JUNIO 2010

ESCALA: 1:5.000
 ORIGINAL-A1
 0 375 750m
 GRÁFICA

DESIGNACIÓN: ESPACIOS PROTEGIDOS ALTERNATIVA 2

ANEJO: ESTUDIO DE IMPACTO AMBIENTAL
 N° DE FIGURA: 3 de 4
 N° PÁGINA:



ESPACIOS PROTEGIDOS

ZEPA LLANOS DE CACERES Y SIERRA DE FUENTES

| | |
|---|----------------------|
| 1 | ZONA USO RESTRINGIDO |
| 2 | ZONA USO LIMITADO |
| 3 | ZONA USO COMPATIBLE |
| 4 | ZONA USO GENERAL |

ZEPA COLONIAS DE CERNICALO PRIMILLA DE LA CIUDAD MONUMENTAL DE CACERES

ZEPA COLONIAS DE CERNICALO PRIMILLA DE LA CASA DE LA ENJARA

HABITAT PROTEGIDO (DIRECTIVA 92/43/CEE)



SECRETARÍA DE ESTADO DE PLANIFICACIÓN E INFRAESTRUCTURAS
SECRETARÍA GENERAL DE INFRAESTRUCTURAS
DIRECCIÓN GENERAL DE CARRETERAS

DEMARCACION DE CARRETERAS DEL ESTADO EN EXTREMADURA



ESTUDIO INFORMATIVO FASE B

TÍTULO DEL ESTUDIO: ALTERNATIVAS DE CONEXIÓN ENTRE LA AUTOVÍA TRUJILLO-CÁCERES (A-58) Y LA AUTOVÍA DE LA PLATA (A-66) EN EL ENTORNO DE CÁCERES

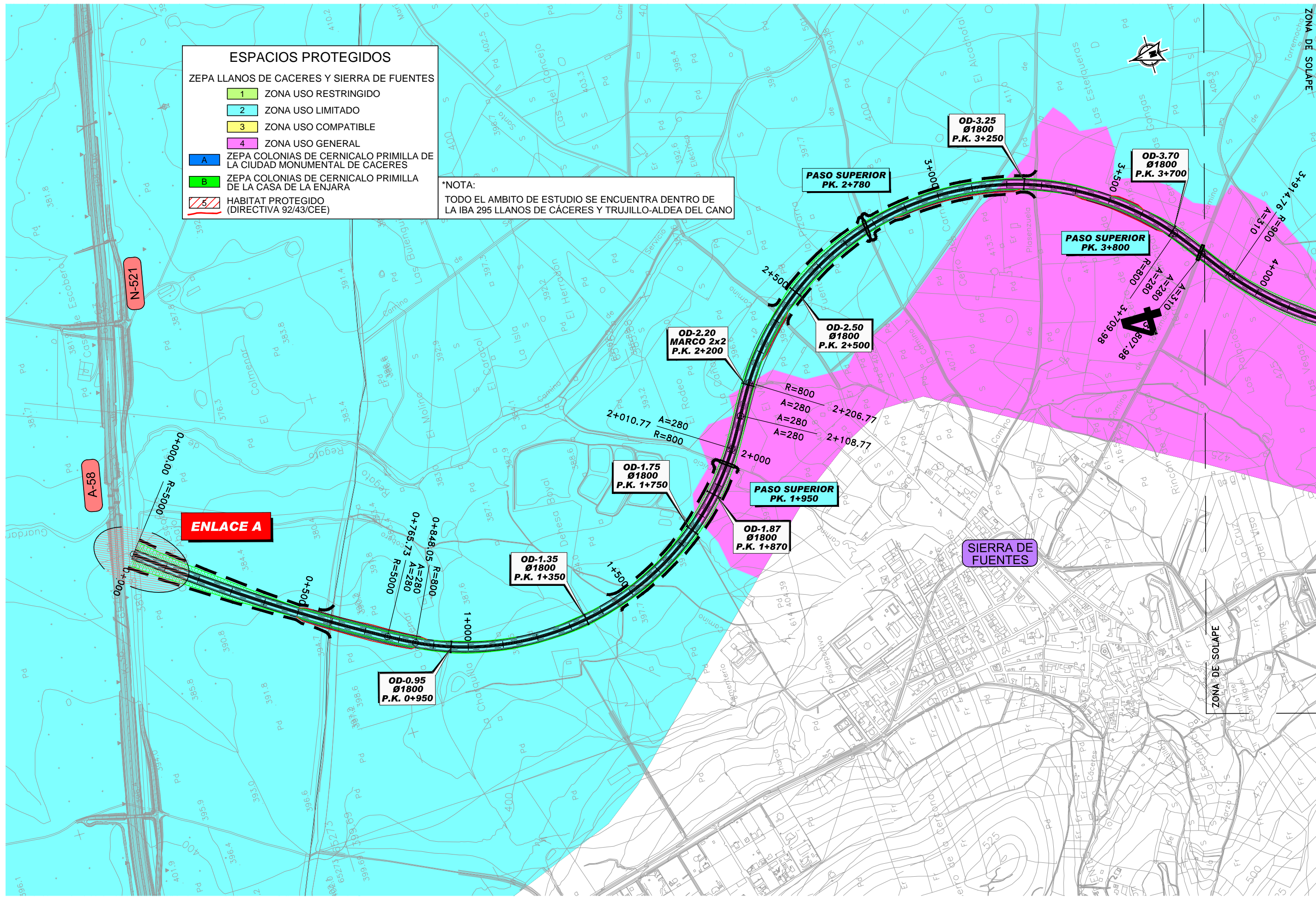
CLAVE: E1-CC-13

FECHA: JUNIO 2010

ESCALA: 1:5.000
0 375 750m
ORIGINAL-A1 GRÁFICA

DESIGNACIÓN: ESPACIOS PROTEGIDOS ALTERNATIVA 2

ANEJO: ESTUDIO DE IMPACTO AMBIENTAL
Nº DE FIGURA: 4 de 4
Nº PÁGINA:

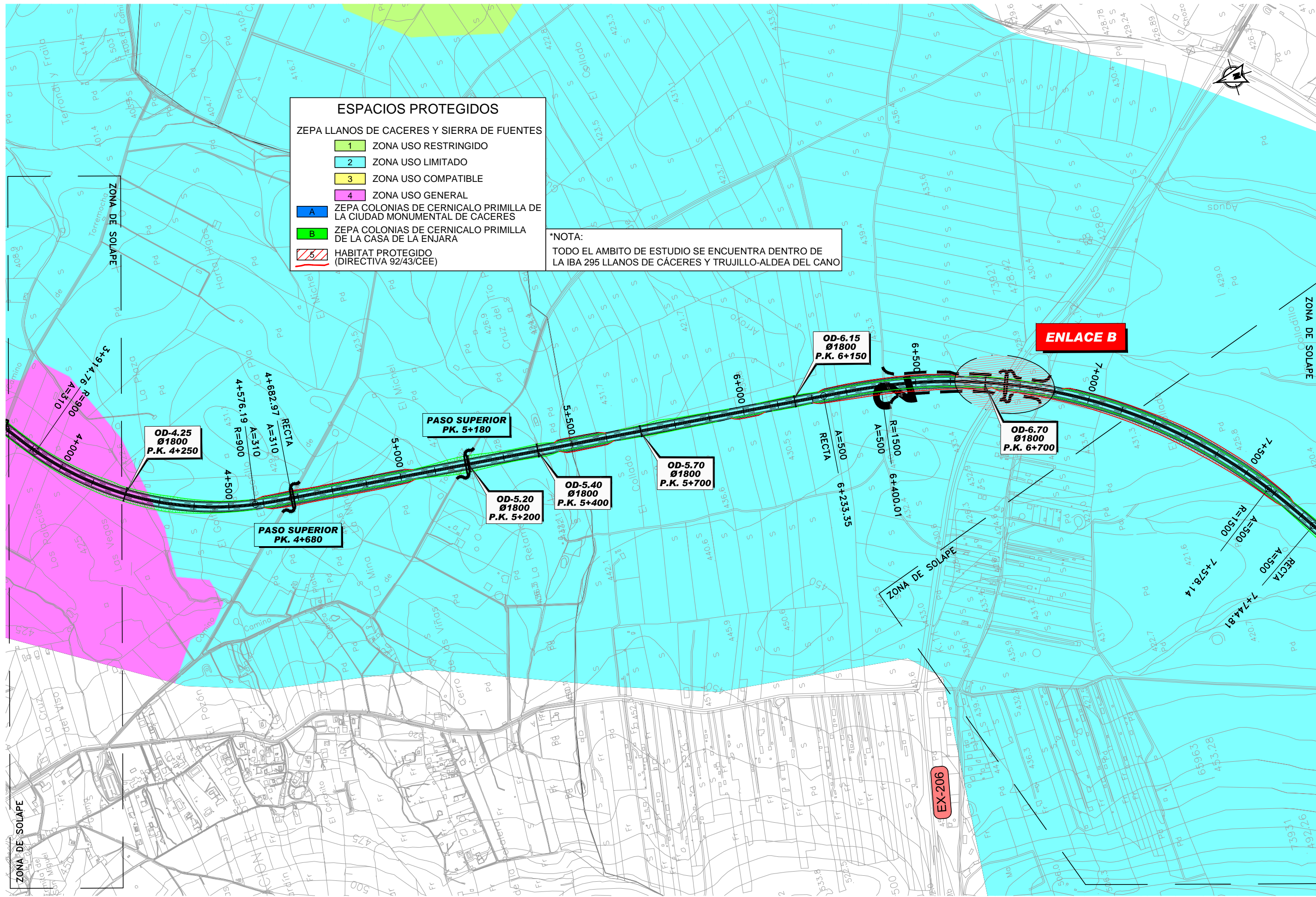


ESPACIOS PROTEGIDOS

ZEPa LLANOS DE CACERES Y SIERRA DE FUENTES

| | |
|---|--|
| 1 | ZONA USO RESTRINGIDO |
| 2 | ZONA USO LIMITADO |
| 3 | ZONA USO COMPATIBLE |
| 4 | ZONA USO GENERAL |
| A | ZEPa COLONIAS DE CERNICALO PRIMILLA DE LA CIUDAD MONUMENTAL DE CACERES |
| B | ZEPa COLONIAS DE CERNICALO PRIMILLA DE LA CASA DE LA ENJARA |
| 5 | HABITAT PROTEGIDO (DIRECTIVA 92/43/CEE) |

***NOTA:**
 TODO EL AMBITO DE ESTUDIO SE ENCUENTRA DENTRO DE LA IBA 295 LLANOS DE CACERES Y TRUJILLO-ALDEA DEL CANO



- ### ESPACIOS PROTEGIDOS
- ZEPA LLANOS DE CÁCERES Y SIERRA DE FUENTES
- 1 ZONA USO RESTRINGIDO
 - 2 ZONA USO LIMITADO
 - 3 ZONA USO COMPATIBLE
 - 4 ZONA USO GENERAL
- ZEPA COLONIAS DE CERNICALO PRIMILLA DE LA CIUDAD MONUMENTAL DE CÁCERES
- A
 - B
- ZEPA COLONIAS DE CERNICALO PRIMILLA DE LA CASA DE LA ENJARA
- 5 HABITAT PROTEGIDO (DIRECTIVA 92/43/CEE)

***NOTA:**
 TODO EL AMBITO DE ESTUDIO SE ENCUENTRA DENTRO DE LA IBA 295 LLANOS DE CÁCERES Y TRUJILLO-ALDEA DEL CANO

ENLACE B

OD-4.25
 Ø1800
 P.K. 4+250

PASO SUPERIOR
 P.K. 4+680

PASO SUPERIOR
 P.K. 5+180

OD-5.20
 Ø1800
 P.K. 5+200

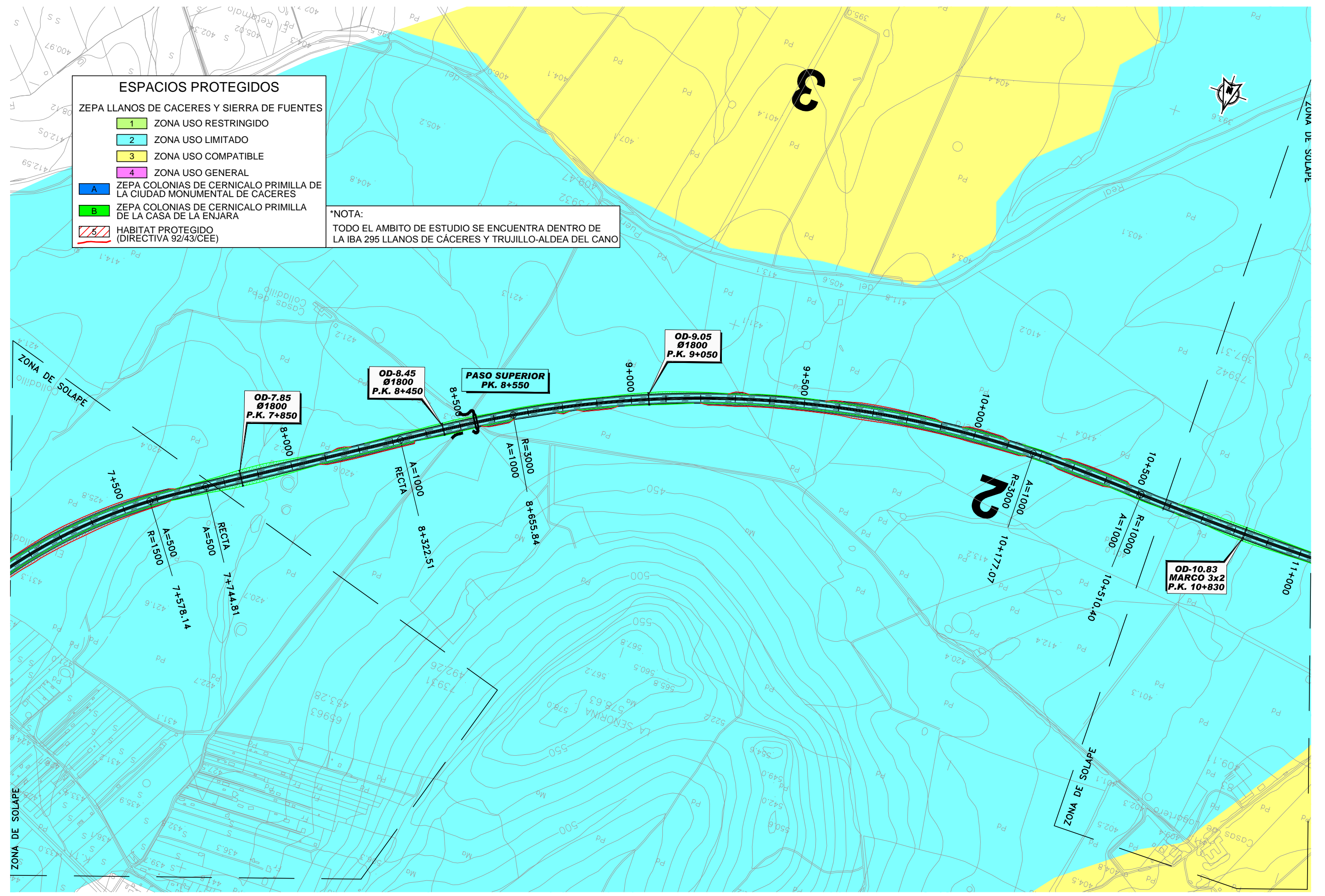
OD-5.40
 Ø1800
 P.K. 5+400

OD-5.70
 Ø1800
 P.K. 5+700

OD-6.15
 Ø1800
 P.K. 6+150

OD-6.70
 Ø1800
 P.K. 6+700

EX-206

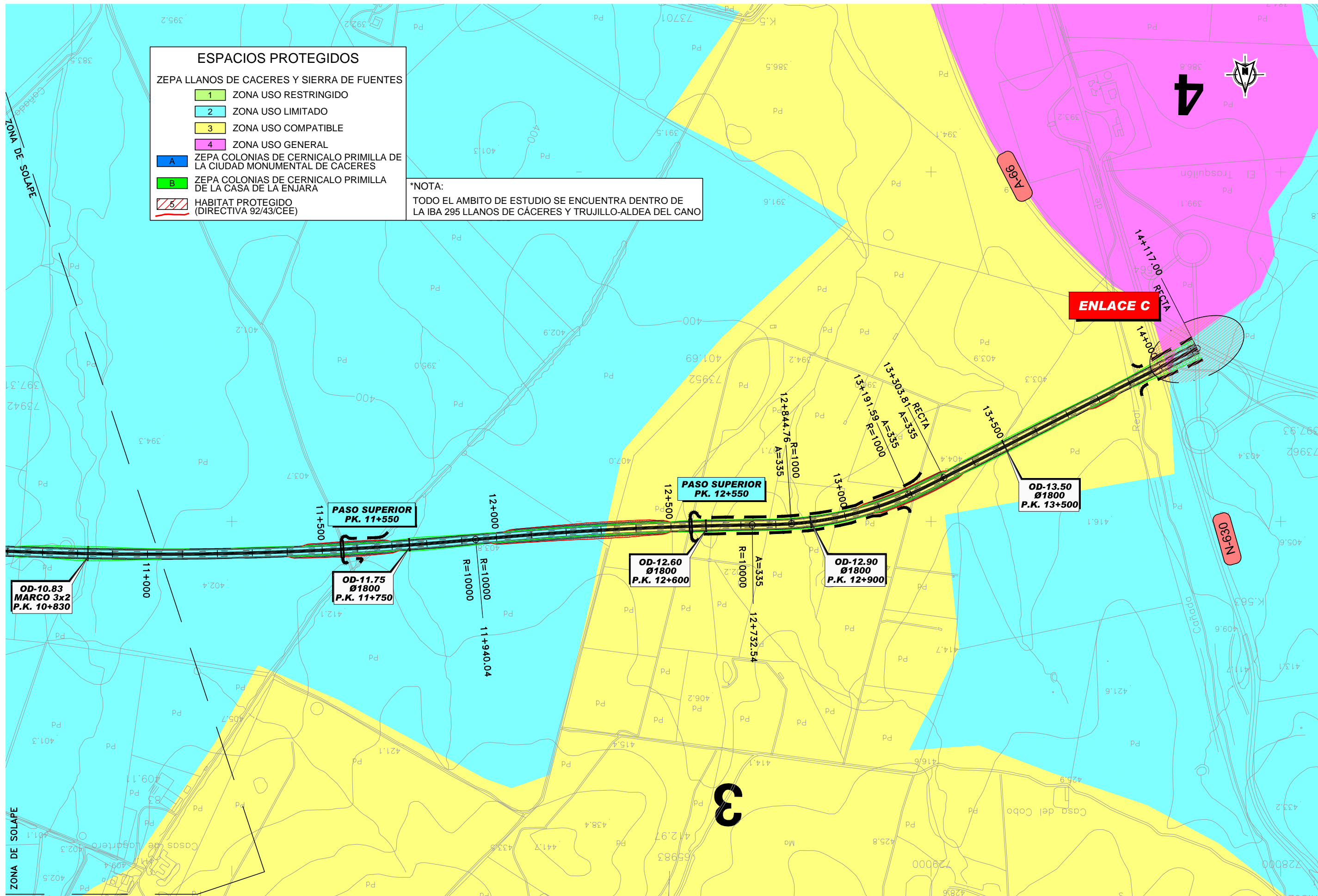


ESPACIOS PROTEGIDOS

ZEPa LLANOS DE CACERES Y SIERRA DE FUENTES

| | |
|---|--|
| 1 | ZONA USO RESTRINGIDO |
| 2 | ZONA USO LIMITADO |
| 3 | ZONA USO COMPATIBLE |
| 4 | ZONA USO GENERAL |
| A | ZEPa COLONIAS DE CERNICALO PRIMILLA DE LA CIUDAD MONUMENTAL DE CACERES |
| B | ZEPa COLONIAS DE CERNICALO PRIMILLA DE LA CASA DE LA ENJARA |
| 5 | HABITAT PROTEGIDO (DIRECTIVA 92/43/CEE) |

*NOTA:
 TODO EL AMBITO DE ESTUDIO SE ENCUENTRA DENTRO DE LA IBA 295 LLANOS DE CÁCERES Y TRUJILLO-ALDEA DEL CANO



ESPAacios PROTEGIDOS

ZEPA LLANOS DE CACERES Y SIERRA DE FUENTES

| | |
|---|----------------------|
| 1 | ZONA USO RESTRINGIDO |
| 2 | ZONA USO LIMITADO |
| 3 | ZONA USO COMPATIBLE |
| 4 | ZONA USO GENERAL |

ZEPA COLONIAS DE CERNICALO PRIMILLA DE LA CIUDAD MONUMENTAL DE CACERES

| | |
|---|--|
| A | ZEPA COLONIAS DE CERNICALO PRIMILLA DE LA CIUDAD MONUMENTAL DE CACERES |
| B | ZEPA COLONIAS DE CERNICALO PRIMILLA DE LA CASA DE LA ENJARA |

HABITAT PROTEGIDO (DIRECTIVA 92/43/CEE)

*NOTA:
 TODO EL AMBITO DE ESTUDIO SE ENCUENTRA DENTRO DE LA IBA 295 LLANOS DE CACERES Y TRUJILLO-ALDEA DEL CANO

ZONA DE SOLAPE

ZONA DE SOLAPE



SECRETARÍA DE ESTADO DE PLANIFICACIÓN E INFRAESTRUCTURAS
 SECRETARÍA GENERAL DE INFRAESTRUCTURAS
 DIRECCIÓN GENERAL DE CARRETERAS

DEMARCACION DE CARRETERAS DEL ESTADO EN EXTREMADURA



ESTUDIO INFORMATIVO FASE B

TÍTULO DEL ESTUDIO: ALTERNATIVAS DE CONEXIÓN ENTRE LA AUTOVÍA TRUJILLO-CÁCERES (A-58) Y LA AUTOVÍA DE LA PLATA (A-66) EN EL ENTORNO DE CÁCERES

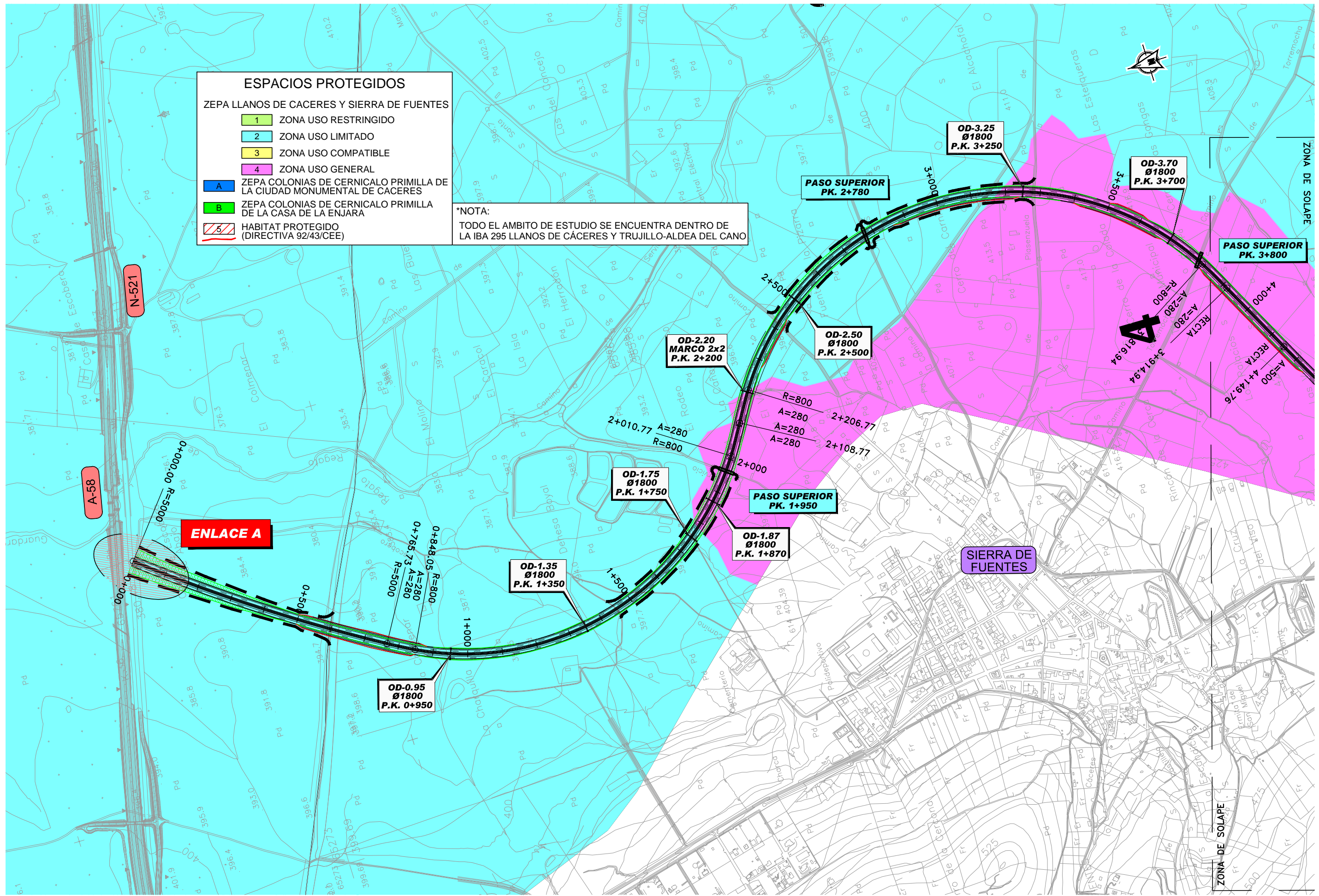
CLAVE: EI1-CC-13

FECHA: JUNIO 2010

ESCALA: 1:5.000
 0 375 750m
 ORIGINAL-A1 GRÁFICA

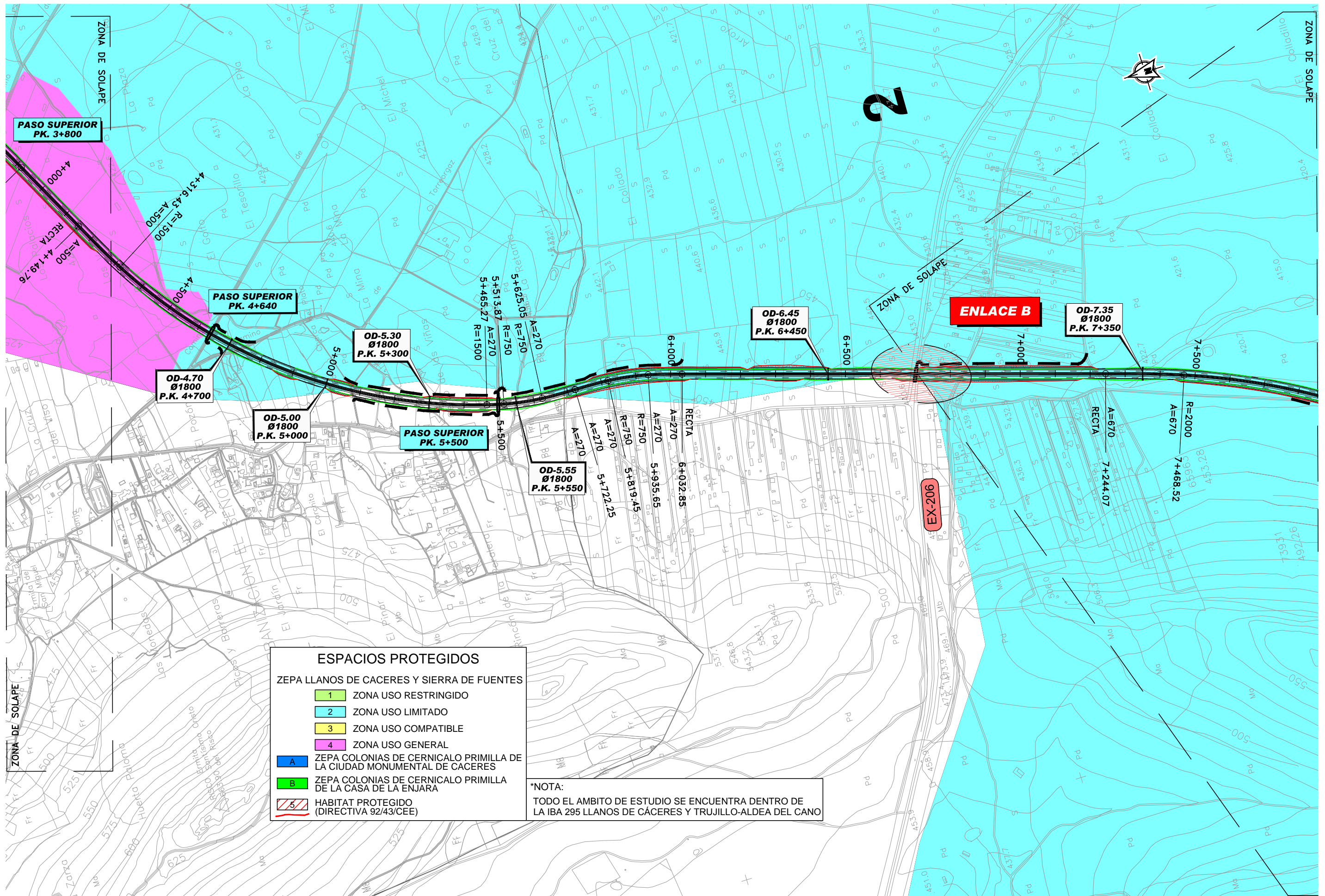
DESIGNACIÓN: ESPACIOS PROTEGIDOS ALTERNATIVA 3

ANEJO: ESTUDIO DE IMPACTO AMBIENTAL
 N° DE FIGURA: 4 de 4
 N° PÁGINA:



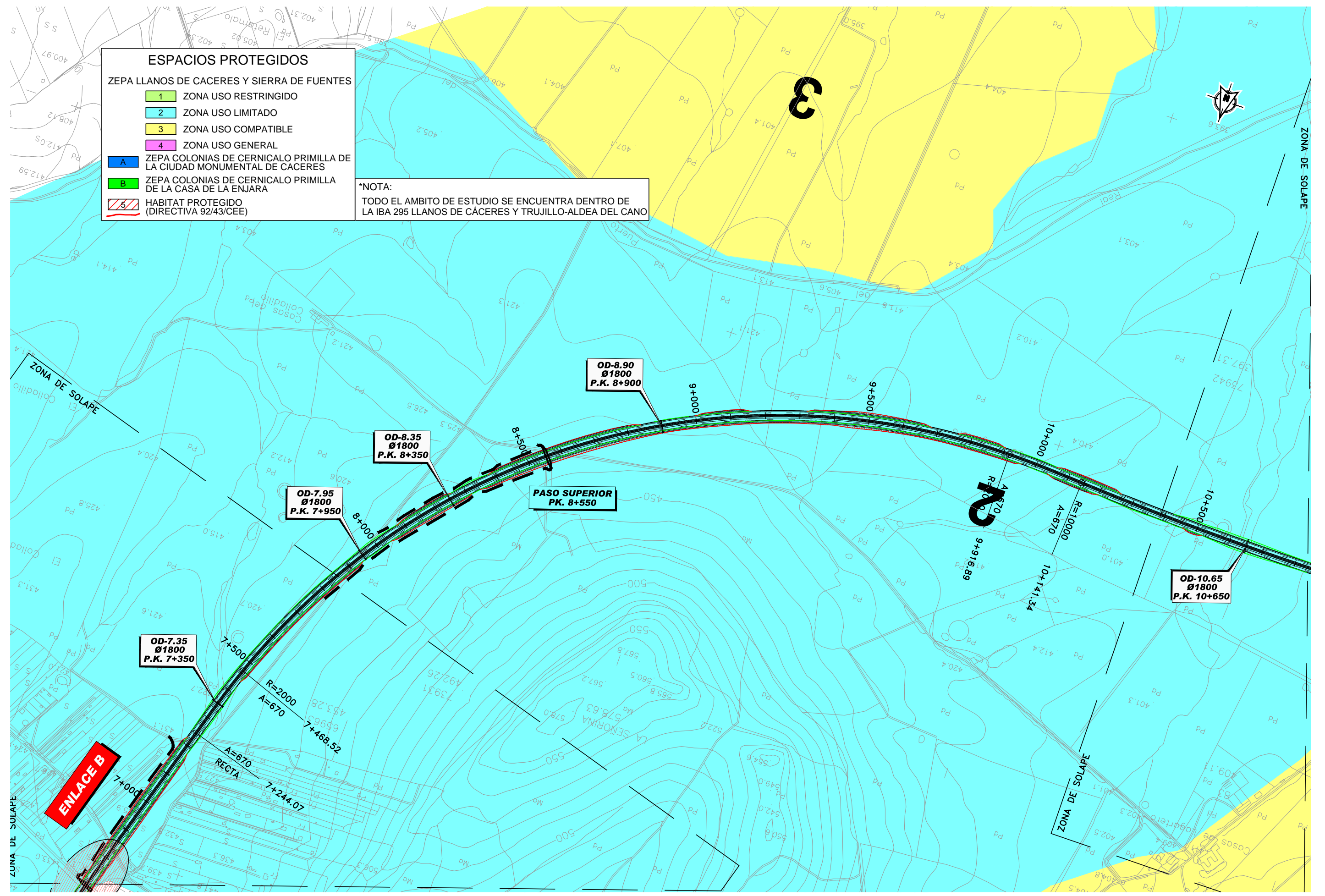
- ESPAacios PROTEGIDOS**
- ZEPa LLANOS DE CACERES Y SIERRA DE FUENTES
- 1 ZONA USO RESTRINGIDO
 - 2 ZONA USO LIMITADO
 - 3 ZONA USO COMPATIBLE
 - 4 ZONA USO GENERAL
 - A ZEPa COLONIAS DE CERNICALO PRIMILLA DE LA CIUDAD MONUMENTAL DE CACERES
 - B ZEPa COLONIAS DE CERNICALO PRIMILLA DE LA CASA DE LA ENJARA
 - 5 HABITAT PROTEGIDO (DIRECTIVA 92/43/CEE)

*NOTA:
 TODO EL AMBITO DE ESTUDIO SE ENCUENTRA DENTRO DE LA IBA 295 LLANOS DE CACERES Y TRUJILLO-ALDEA DEL CANO



| ESPACIOS PROTEGIDOS | |
|--|--|
| ZEPA LLANOS DE CACERES Y SIERRA DE FUENTES | |
| 1 | ZONA USO RESTRINGIDO |
| 2 | ZONA USO LIMITADO |
| 3 | ZONA USO COMPATIBLE |
| 4 | ZONA USO GENERAL |
| A | ZEPA COLONIAS DE CERNICALO PRIMILLA DE LA CIUDAD MONUMENTAL DE CACERES |
| B | ZEPA COLONIAS DE CERNICALO PRIMILLA DE LA CASA DE LA ENJARA |
| 5 | HABITAT PROTEGIDO (DIRECTIVA 92/43/CEE) |

*NOTA:
 TODO EL AMBITO DE ESTUDIO SE ENCUENTRA DENTRO DE LA IBA 295 LLANOS DE CACERES Y TRUJILLO-ALDEA DEL CANO

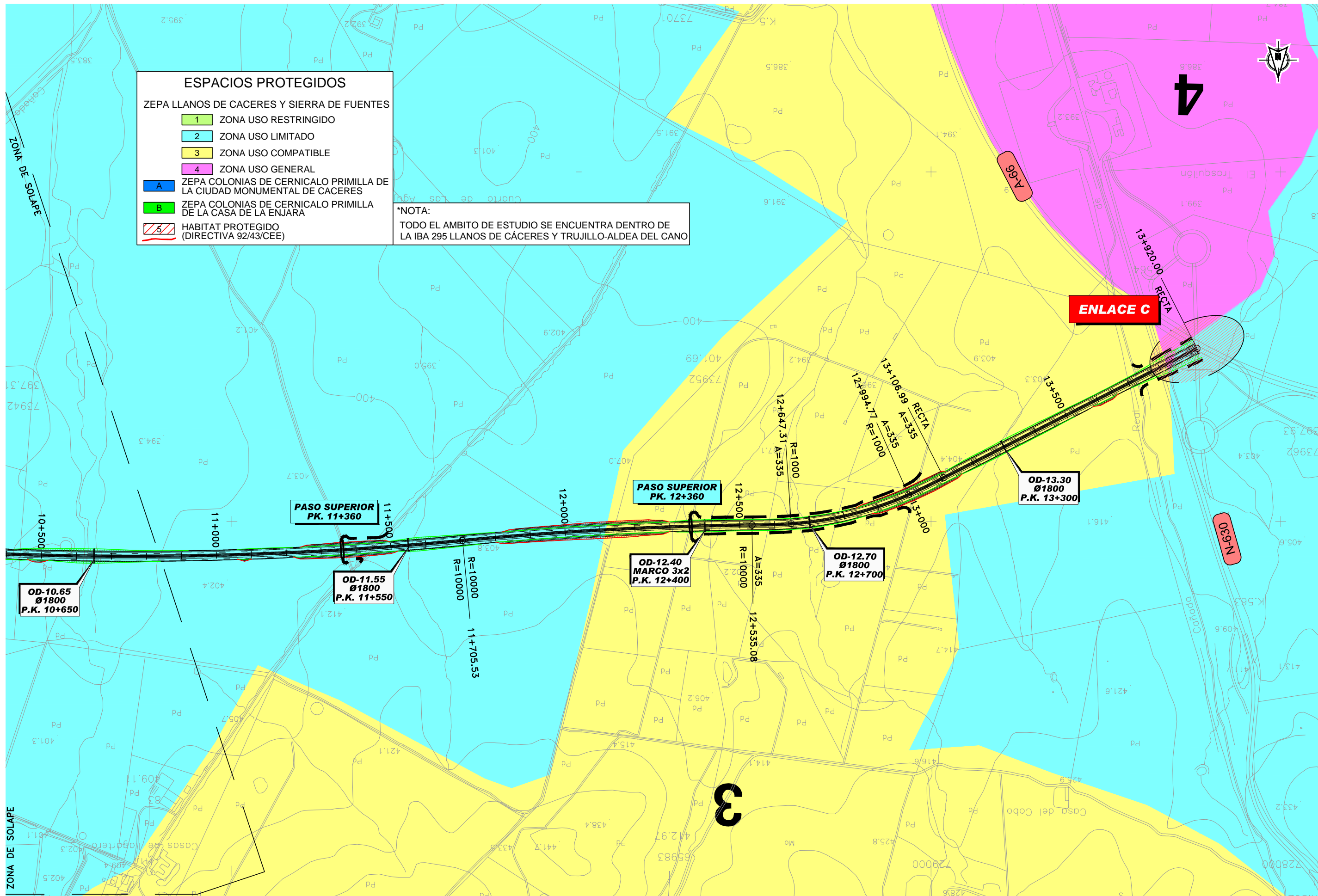


ESPACIOS PROTEGIDOS

ZEPAs LLANOS DE CÁCERES Y SIERRA DE FUENTES

| | |
|---|---|
| 1 | ZONA USO RESTRINGIDO |
| 2 | ZONA USO LIMITADO |
| 3 | ZONA USO COMPATIBLE |
| 4 | ZONA USO GENERAL |
| A | ZEPAs COLONIAS DE CERNICALO PRIMILLA DE LA CIUDAD MONUMENTAL DE CÁCERES |
| B | ZEPAs COLONIAS DE CERNICALO PRIMILLA DE LA CASA DE LA ENJARA |
| 5 | HABITAT PROTEGIDO (DIRECTIVA 92/43/CEE) |

***NOTA:**
 TODO EL AMBITO DE ESTUDIO SE ENCUENTRA DENTRO DE LA IBA 295 LLANOS DE CÁCERES Y TRUJILLO-ALDEA DEL CANO



ESPAacios PROTEGIDOS

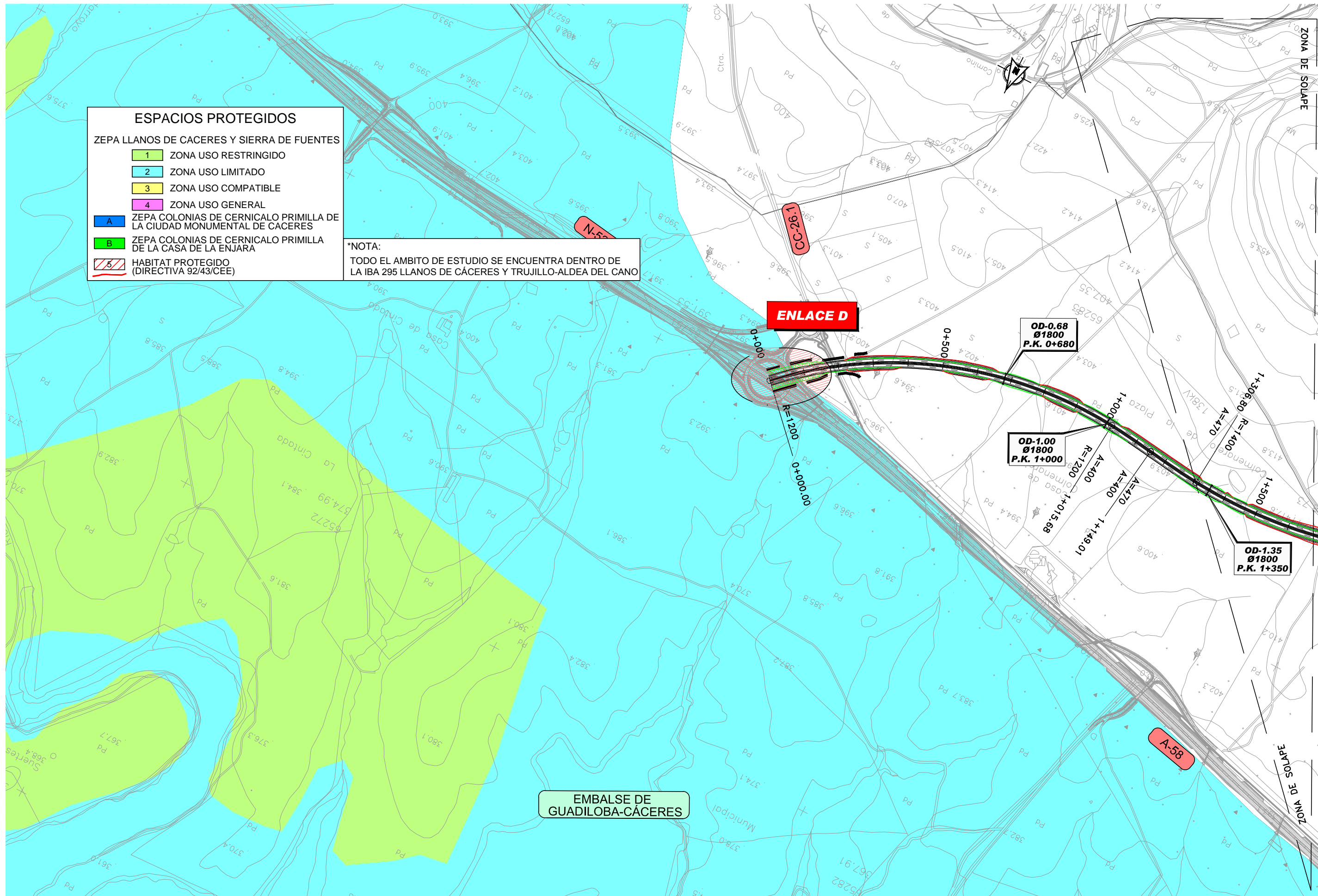
ZEPa LLANOS DE CACERES Y SIERRA DE FUENTES

| | |
|---|--|
| 1 | ZONA USO RESTRINGIDO |
| 2 | ZONA USO LIMITADO |
| 3 | ZONA USO COMPATIBLE |
| 4 | ZONA USO GENERAL |
| A | ZEPa COLONIAS DE CERNICALO PRIMILLA DE LA CIUDAD MONUMENTAL DE CACERES |
| B | ZEPa COLONIAS DE CERNICALO PRIMILLA DE LA CASA DE LA ENJARA |
| 5 | HABITAT PROTEGIDO (DIRECTIVA 92/43/CEE) |

NOTA:
 TODO EL AMBITO DE ESTUDIO SE ENCUENTRA DENTRO DE LA IBA 295 LLANOS DE CÁCERES Y TRUJILLO-ALDEA DEL CANO

ZONA DE SOLAPE

ZONA DE SOLAPE



ESPACIOS PROTEGIDOS

ZEPA LLANOS DE CÁCERES Y SIERRA DE FUENTES

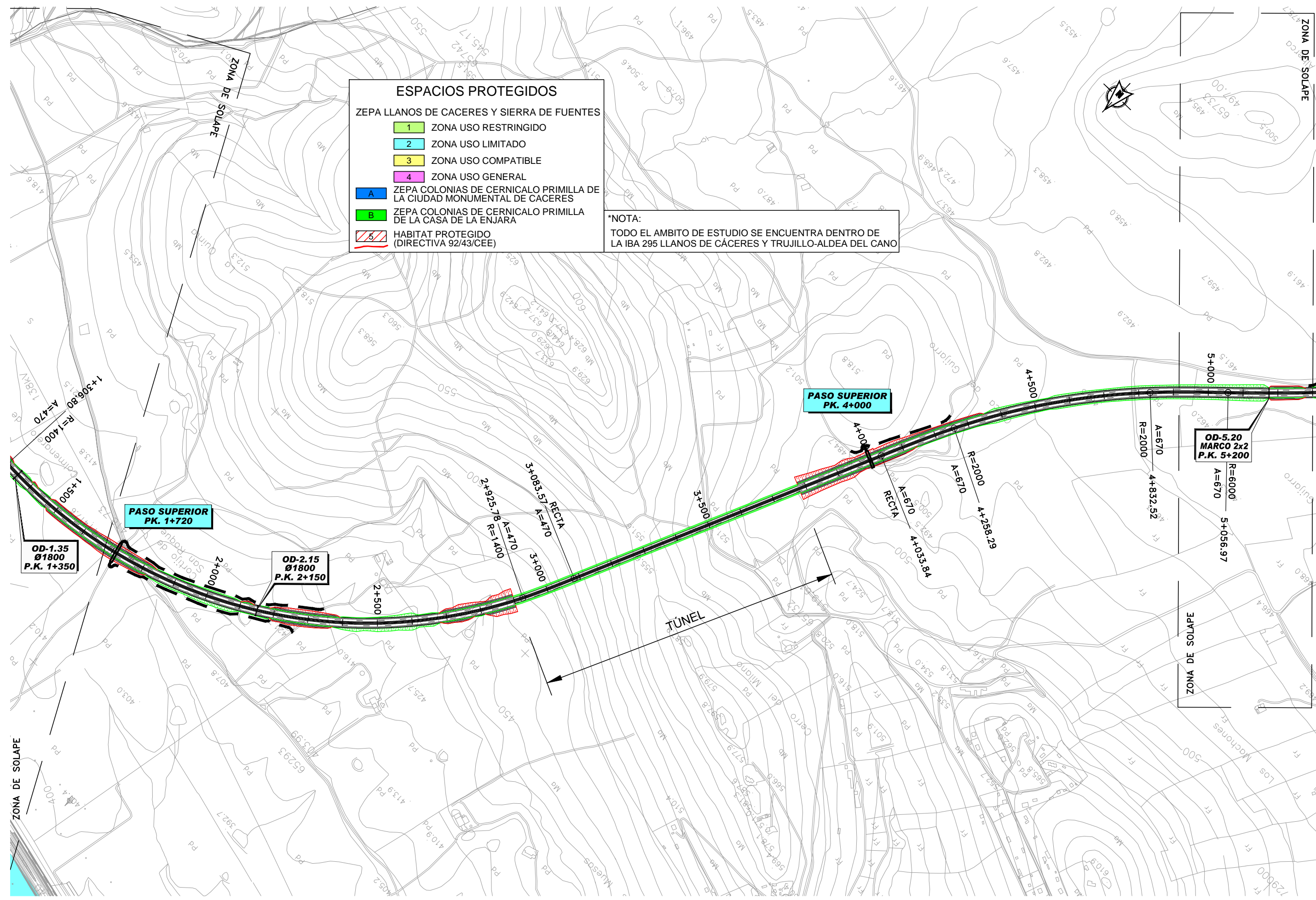
| | |
|---|----------------------|
| 1 | ZONA USO RESTRINGIDO |
| 2 | ZONA USO LIMITADO |
| 3 | ZONA USO COMPATIBLE |
| 4 | ZONA USO GENERAL |

ZEPA COLONIAS DE CERNICALO PRIMILLA DE LA CIUDAD MONUMENTAL DE CÁCERES

ZEPA COLONIAS DE CERNICALO PRIMILLA DE LA CASA DE LA ENJARA

HABITAT PROTEGIDO (DIRECTIVA 92/43/CEE)

***NOTA:**
 TODO EL AMBITO DE ESTUDIO SE ENCUENTRA DENTRO DE LA IBA 295 LLANOS DE CÁCERES Y TRUJILLO-ALDEA DEL CANO

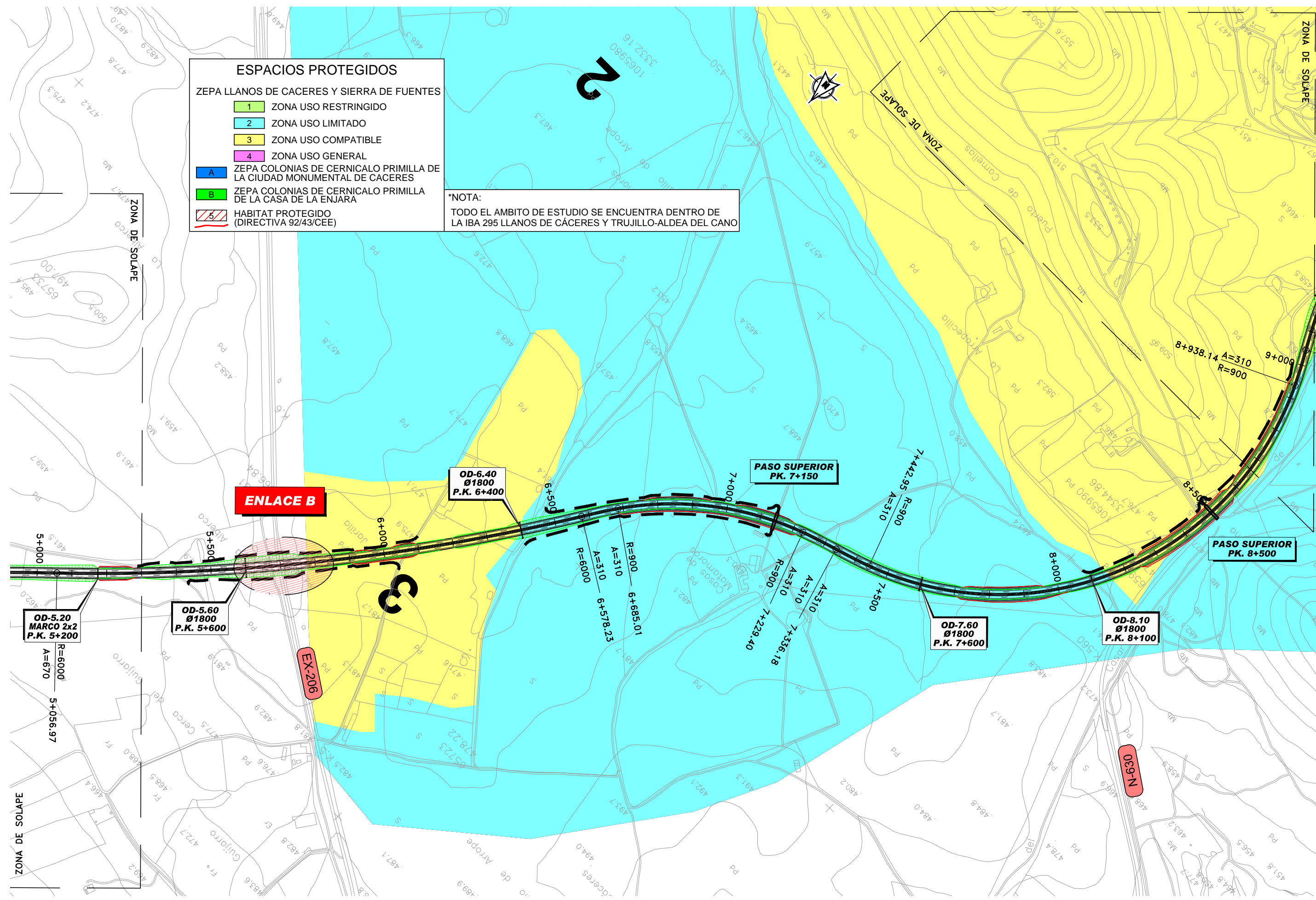


ESPACIOS PROTEGIDOS

ZEPa LLANOS DE CACERES Y SIERRA DE FUENTES

| | |
|---|--|
| 1 | ZONA USO RESTRINGIDO |
| 2 | ZONA USO LIMITADO |
| 3 | ZONA USO COMPATIBLE |
| 4 | ZONA USO GENERAL |
| A | ZEPa COLONIAS DE CERNICALO PRIMILLA DE LA CIUDAD MONUMENTAL DE CACERES |
| B | ZEPa COLONIAS DE CERNICALO PRIMILLA DE LA CASA DE LA ENJARA |
| 5 | HABITAT PROTEGIDO (DIRECTIVA 92/43/CEE) |

***NOTA:**
 TODO EL AMBITO DE ESTUDIO SE ENCUENTRA DENTRO DE LA IBA 295 LLANOS DE CACERES Y TRUJILLO-ALDEA DEL CANO

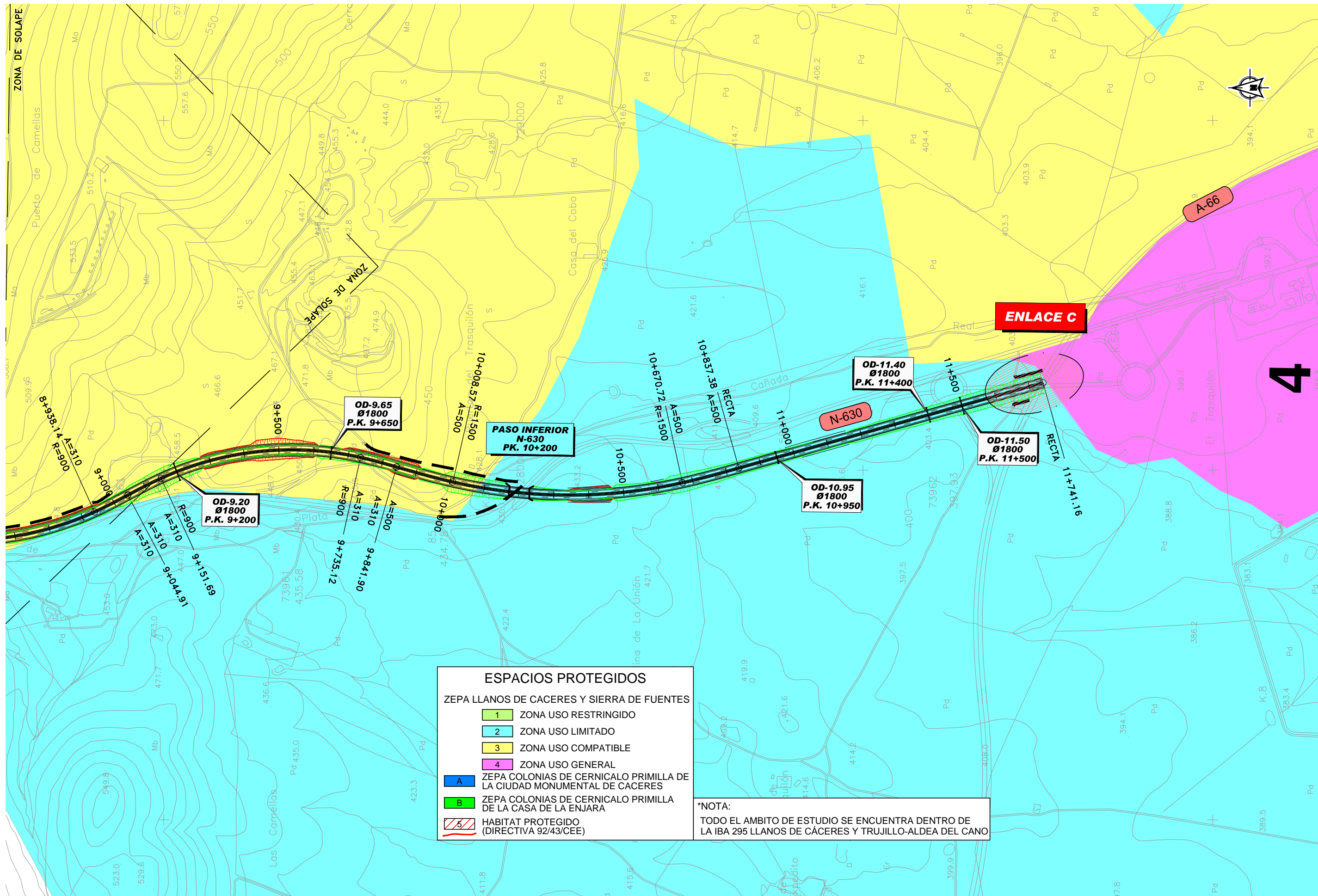


ESPAacios PROTEGIDOS

ZEPa LLANOS DE CACERES Y SIERRA DE FUENTES

| | |
|---|--|
| 1 | ZONA USO RESTRINGIDO |
| 2 | ZONA USO LIMITADO |
| 3 | ZONA USO COMPATIBLE |
| 4 | ZONA USO GENERAL |
| A | ZEPa COLONIAS DE CERNICALO PRIMILLA DE LA CIUDAD MONUMENTAL DE CACERES |
| B | ZEPa COLONIAS DE CERNICALO PRIMILLA DE LA CASA DE LA ENJARA |
| 5 | HABITAT PROTEGIDO (DIRECTIVA 92/43/CEE) |

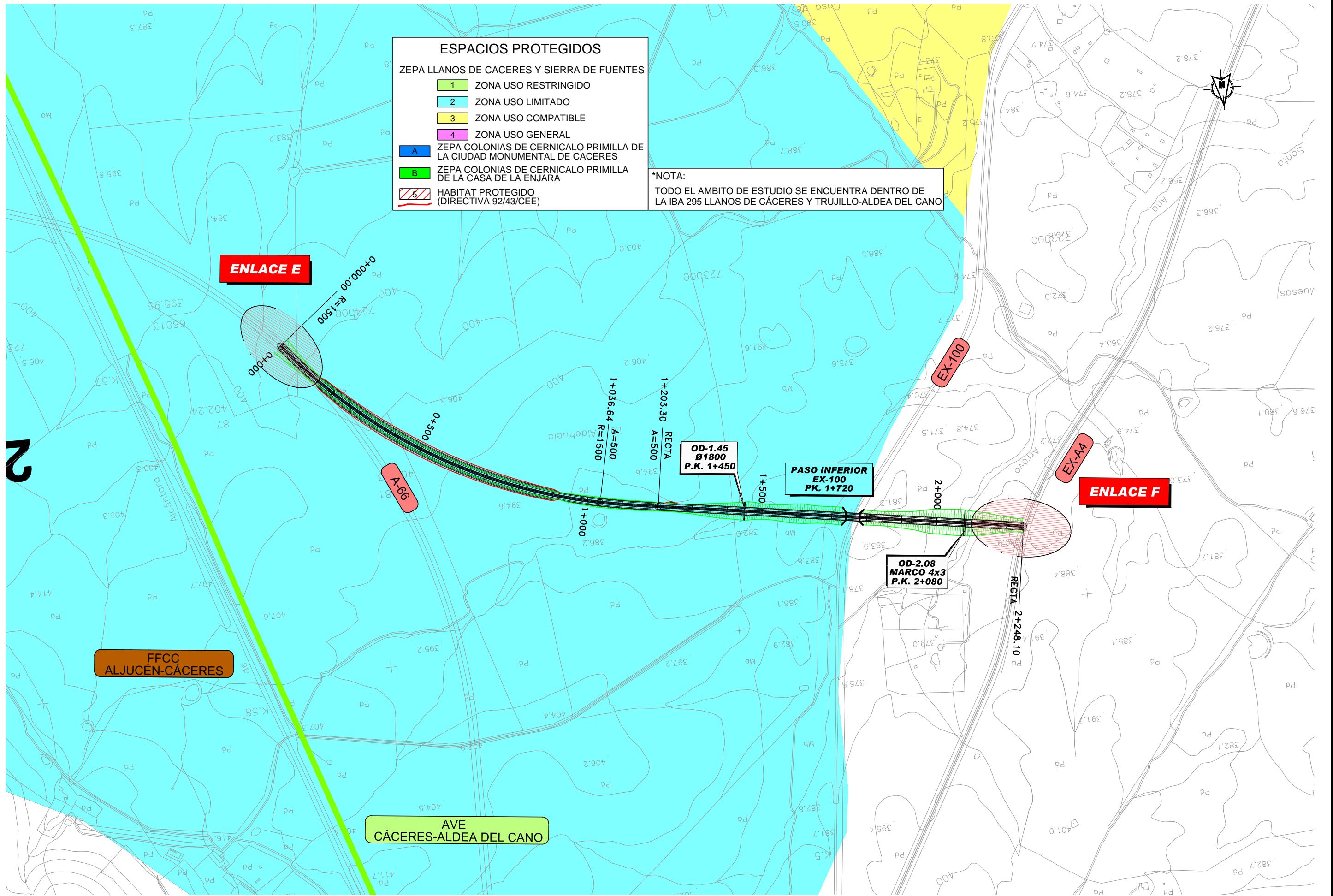
*NOTA:
 TODO EL AMBITO DE ESTUDIO SE ENCUENTRA DENTRO DE LA IBA 295 LLANOS DE CACERES Y TRUJILLO-ALDEA DEL CANO



ESPACIOS PROTEGIDOS

| | |
|--|--|
| ZEPA LLANOS DE CACERES Y SIERRA DE FUENTES | |
| 1 | ZONA USO RESTRINGIDO |
| 2 | ZONA USO LIMITADO |
| 3 | ZONA USO COMPATIBLE |
| 4 | ZONA USO GENERAL |
| A | ZEPA COLONIAS DE CERNICALO PRIMILLA DE LA CIUDAD MONUMENTAL DE CACERES |
| B | ZEPA COLONIAS DE CERNICALO PRIMILLA DE LA CASA DE LA ENJARA |
| | HABITAT PROTEGIDO (DIRECTIVA 92/43/CEE) |

***NOTA:**
 TODO EL AMBITO DE ESTUDIO SE ENCUENTRA DENTRO DE LA IBA 295 LLANOS DE CÁCERES Y TRUJILLO-ALDEA DEL CANO



ESPACIOS PROTEGIDOS

ZEPa LLANOS DE CÁCERES Y SIERRA DE FUENTES

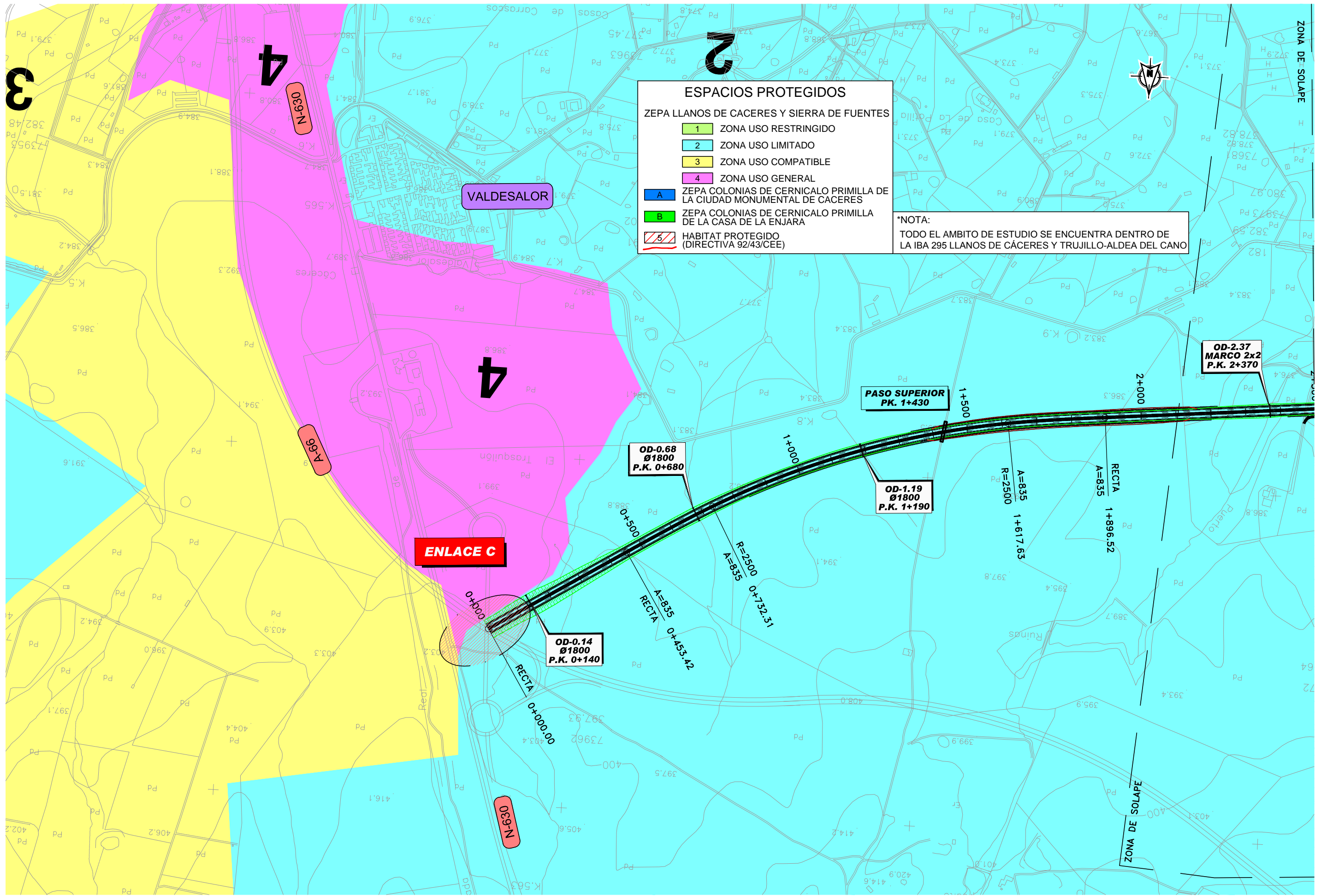
| | |
|---|----------------------|
| 1 | ZONA USO RESTRINGIDO |
| 2 | ZONA USO LIMITADO |
| 3 | ZONA USO COMPATIBLE |
| 4 | ZONA USO GENERAL |

ZEPa COLONIAS DE CERNICALO PRIMILLA DE LA CIUDAD MONUMENTAL DE CÁCERES

| | |
|---|--|
| A | ZEPa COLONIAS DE CERNICALO PRIMILLA DE LA CIUDAD MONUMENTAL DE CÁCERES |
| B | ZEPa COLONIAS DE CERNICALO PRIMILLA DE LA CASA DE LA ENJARA |

HABITAT PROTEGIDO (DIRECTIVA 92/43/CEE)

*NOTA:
 TODO EL AMBITO DE ESTUDIO SE ENCUENTRA DENTRO DE LA IBA 295 LLANOS DE CÁCERES Y TRUJILLO-ALDEA DEL CANO



ESPAacios PROTEGIDOS

ZEPa LLANOS DE CACERES Y SIERRA DE FUENTES

| | |
|---|--|
| 1 | ZONA USO RESTRINGIDO |
| 2 | ZONA USO LIMITADO |
| 3 | ZONA USO COMPATIBLE |
| 4 | ZONA USO GENERAL |
| A | ZEPa COLONIAS DE CERNICALO PRIMILLA DE LA CIUDAD MONUMENTAL DE CACERES |
| B | ZEPa COLONIAS DE CERNICALO PRIMILLA DE LA CASA DE LA ENJARA |
| 5 | HABITAT PROTEGIDO (DIRECTIVA 92/43/CEE) |

*NOTA:
 TODO EL AMBITO DE ESTUDIO SE ENCUENTRA DENTRO DE LA IBA 295 LLANOS DE CACERES Y TRUJILLO-ALDEA DEL CANO



SECRETARÍA DE ESTADO DE PLANIFICACIÓN E INFRAESTRUCTURAS
 SECRETARÍA GENERAL DE INFRAESTRUCTURAS
 DIRECCIÓN GENERAL DE CARRETERAS

DEMARCAción DE CARRETERAS DEL ESTADO EN EXTREMADURA

CONSULTOR:
ineco etm
 INGENIERIA

ESTUDIO INFORMATIVO FASE B

TÍTULO DEL ESTUDIO:
 ALTERNATIVAS DE CONEXIÓN ENTRE LA AUTOVÍA TRUJILLO-CÁCERES (A-58) Y LA AUTOVÍA DE LA PLATA (A-66) EN EL ENTORNO DE CÁCERES

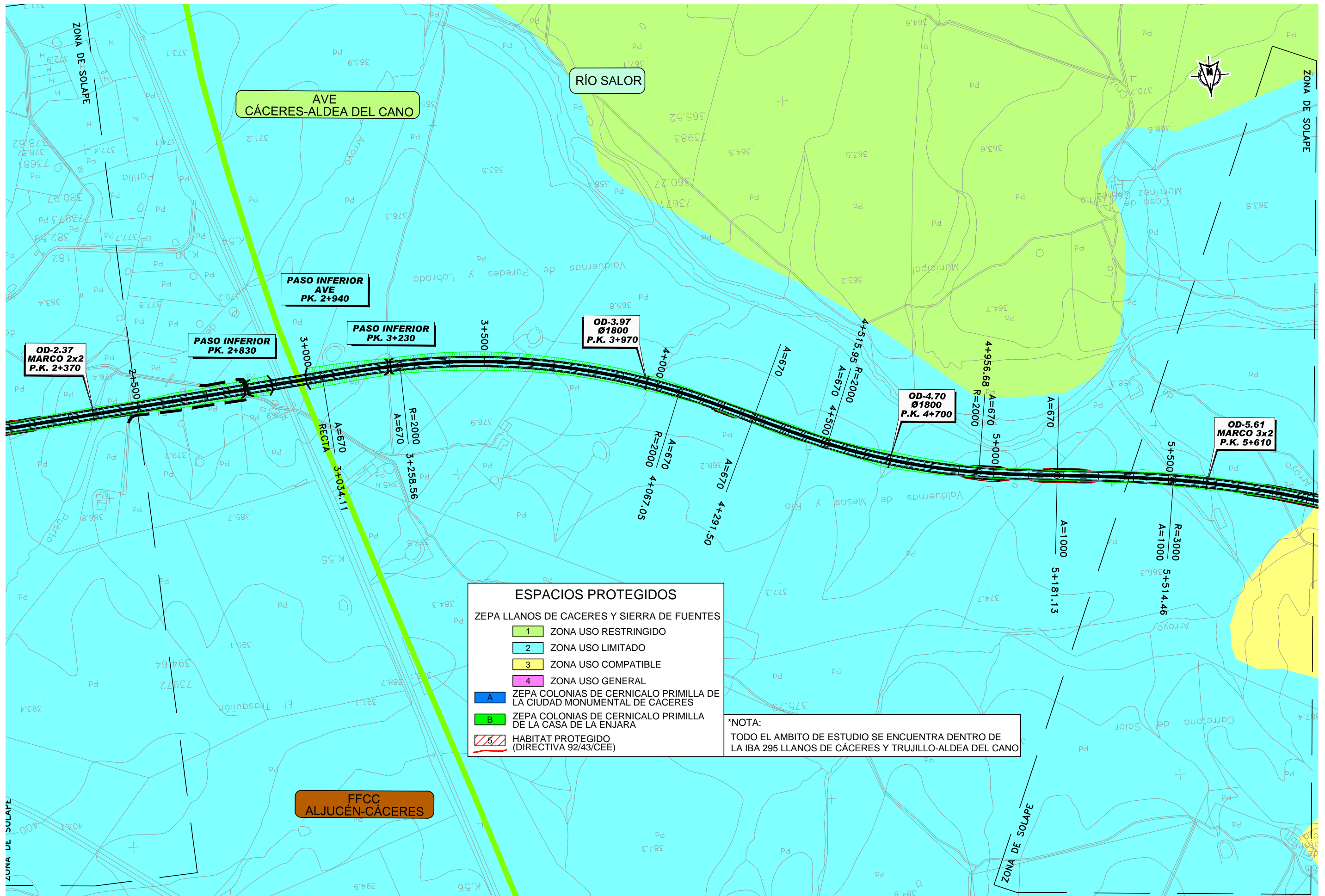
CLAVE:
 E11-CC-13

FECHA:
 JUNIO 2010

ESCALA:
 1:5.000
 ORIGINAL-A1
 0 375 750m
 GRÁFICA

DESIGNACIÓN:
 ESPAacios PROTEGIDOS ALTERNATIVA 7

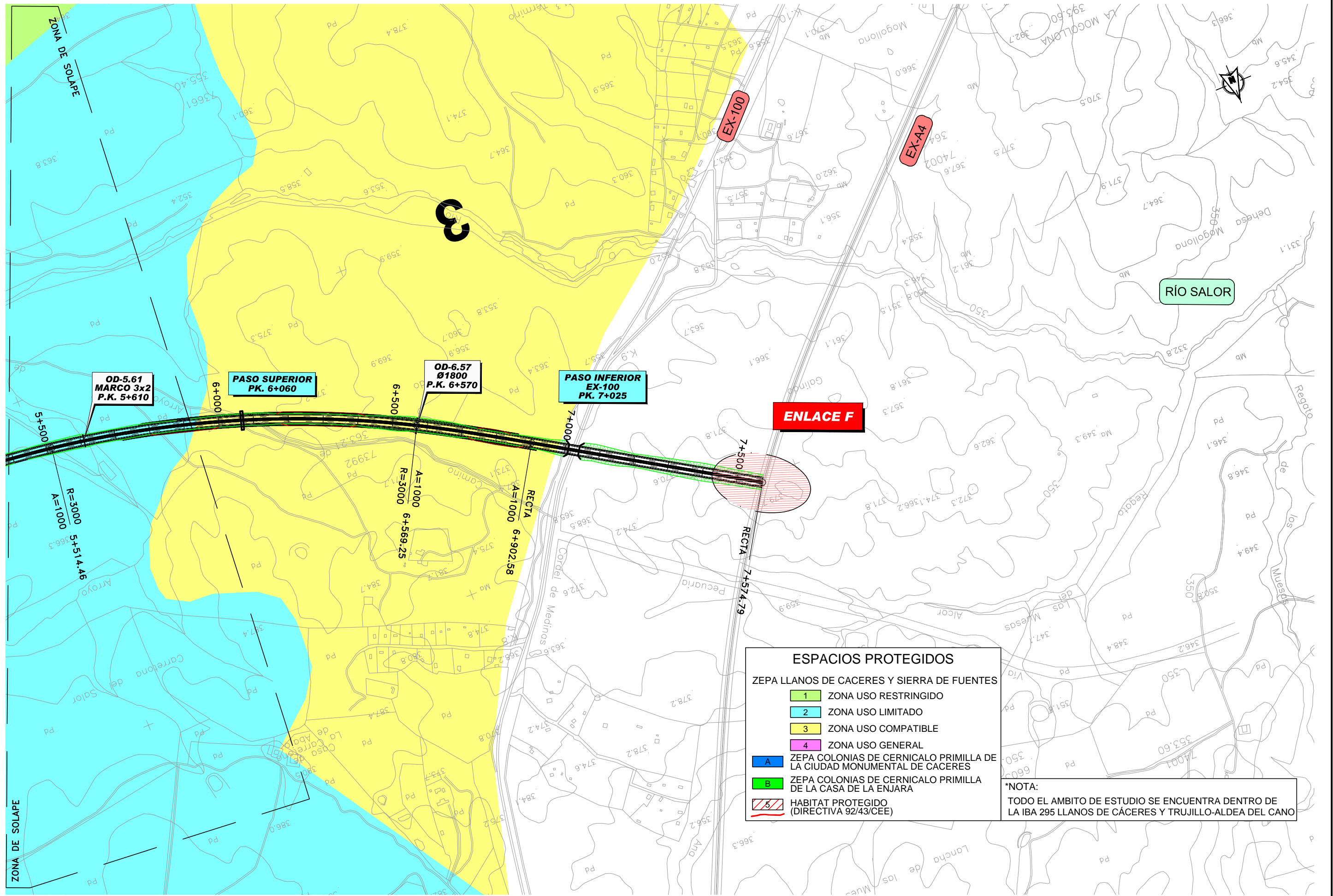
ANEJO:
 ESTUDIO DE IMPACTO AMBIENTAL
 N° DE FIGURA:
 1 de 3
 N° PÁGINA:



ESPACIOS PROTEGIDOS

| | |
|--|--|
| ZEPA LLANOS DE CACERES Y SIERRA DE FUENTES | |
| 1 | ZONA USO RESTRINGIDO |
| 2 | ZONA USO LIMITADO |
| 3 | ZONA USO COMPATIBLE |
| 4 | ZONA USO GENERAL |
| A | ZEPa COLONIAS DE CERNICALO PRIMILLA DE LA CIUDAD MONUMENTAL DE CACERES |
| B | ZEPa COLONIAS DE CERNICALO PRIMILLA DE LA CASA DE LA ENJARA |
| | HABITAT PROTEGIDO (DIRECTIVA 92/43/CEE) |

***NOTA:**
 TODO EL AMBITO DE ESTUDIO SE ENCUENTRA DENTRO DE LA IBA 295 LLANOS DE CACERES Y TRUJILLO-ALDEA DEL CANO



SECRETARÍA DE ESTADO DE PLANIFICACIÓN E INFRAESTRUCTURAS
SECRETARÍA GENERAL DE INFRAESTRUCTURAS
DIRECCIÓN GENERAL DE CARRETERAS

DEMARCACION DE CARRETERAS DEL ESTADO EN EXTREMADURA

CONSULTOR:
ineco etm
INGENIERIA

ESTUDIO INFORMATIVO FASE B

TÍTULO DEL ESTUDIO: ALTERNATIVAS DE CONEXIÓN ENTRE LA AUTOVÍA TRUJILLO-CÁCERES (A-58) Y LA AUTOVÍA DE LA PLATA (A-66) EN EL ENTORNO DE CÁCERES

CLAVE: E1-CC-13

FECHA: JUNIO 2010

ESCALA: 1:5.000
0 375 750m
ORIGINAL-A1 GRÁFICA

DESIGNACIÓN: ESPACIOS PROTEGIDOS ALTERNATIVA 7

ANEJO: ESTUDIO DE IMPACTO AMBIENTAL
Nº DE FIGURA: 3 de 3
Nº PÁGINA: