

LEYENDA

- ZONAS EDIFICADAS
- PASTIZAL
- CULTIVOS REGADÍO
- MATORRAL
- REPOBLACIONES EUCALIPTO
- AGUAS CONTINENTALES
- ZONA INDUSTRIAL
- CULTIVOS SECANO
- DEHESA Y ALCORNOCAL
- ZONAS URBANAS



SECRETARÍA DE ESTADO DE
PLANIFICACIÓN E INFRAESTRUCTURAS
SECRETARÍA GENERAL DE INFRAESTRUCTURAS
DIRECCIÓN GENERAL DE CARRETERAS

**DEMARCACION DE CARRETERAS
DEL ESTADO EN EXTREMADURA**



ESTUDIO
INFORMATIVO
FASE B

TÍTULO DEL ESTUDIO:
ALTERNATIVAS DE CONEXIÓN ENTRE LA AUTOVÍA
TRUJILLO-CÁCERES (A-58) Y LA AUTOVÍA DE LA PLATA (A-66)
EN EL ENTORNO DE CÁCERES

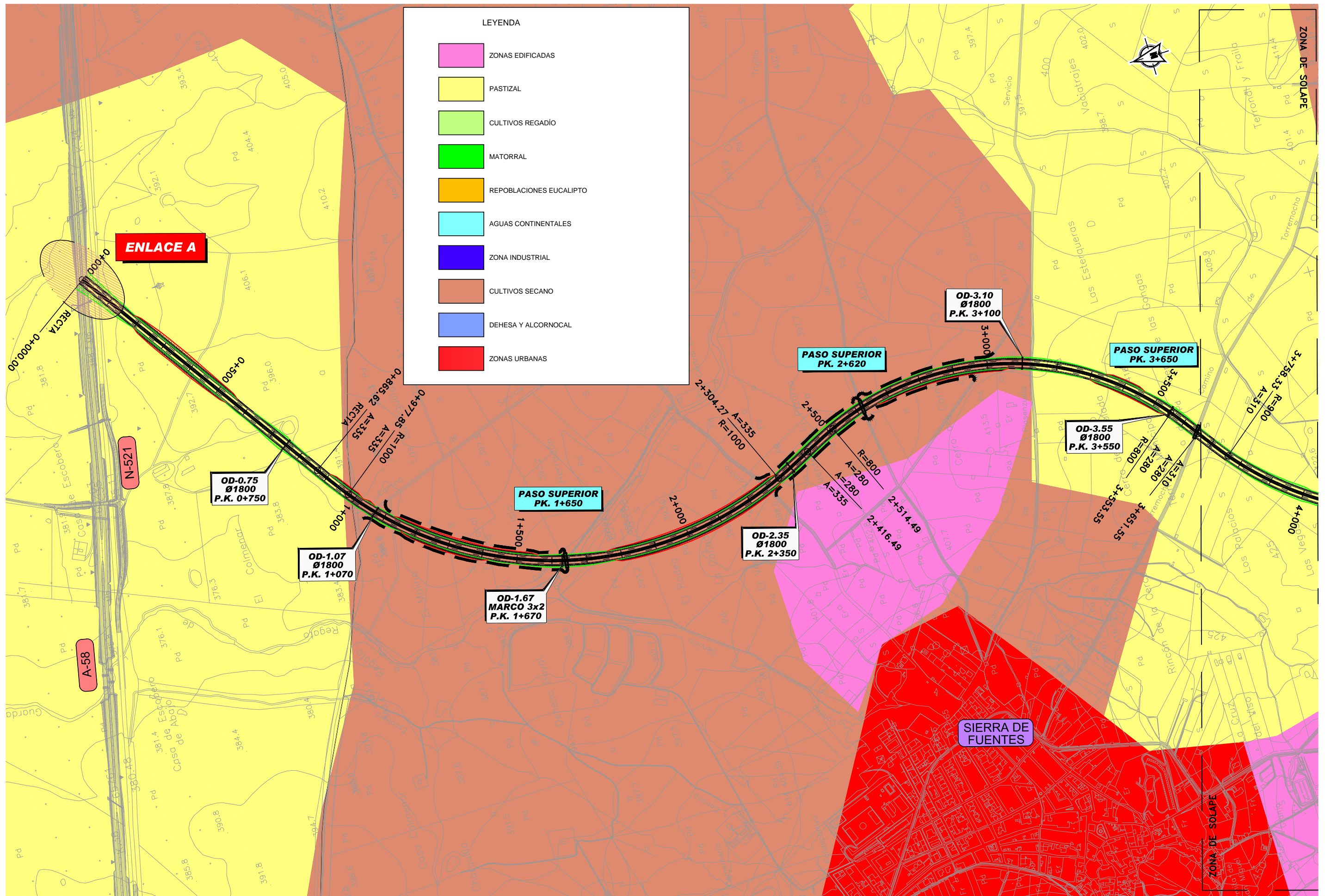
CLAVE:
E1-CC-13

FECHA:
JUNIO
2010

ESCALA:
1:25.000
ORIGINAL-A1
0 375 750m
GRÁFICA

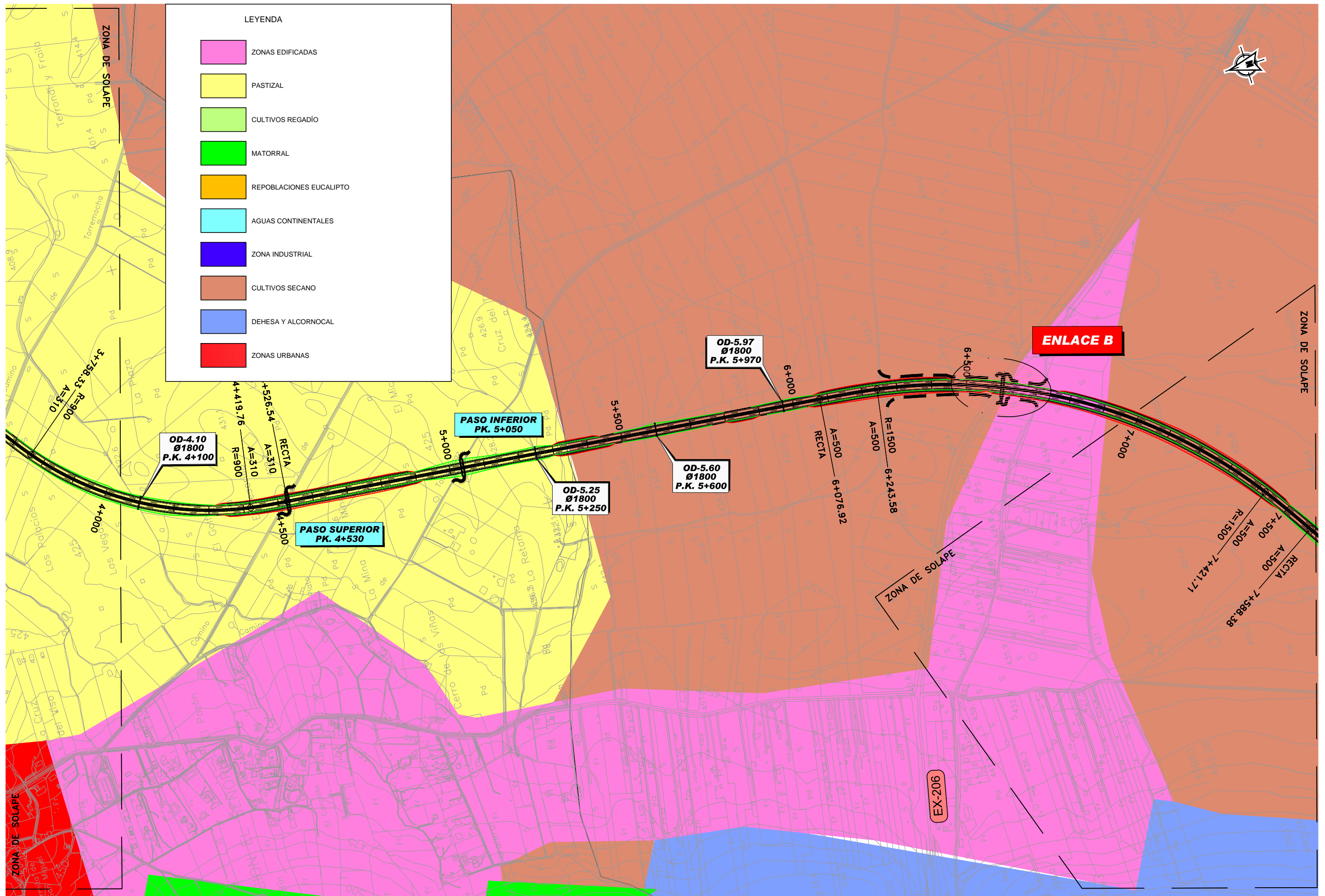
DESIGNACIÓN:
USOS DEL SUELO
PLANO DE CONJUNTO

ANEJO: ESTUDIO DE IMPACTO AMBIENTAL
Nº DE FIGURA: 1 de 1
Nº PÁGINA:



LEYENDA

- ZONAS EDIFICADAS
- PASTIZAL
- CULTIVOS REGADIÓ
- MATORRAL
- REOBLACIONES EUCALIPTO
- AGUAS CONTINENTALES
- ZONA INDUSTRIAL
- CULTIVOS SECANO
- DEHESA Y ALCORNOCAL
- ZONAS URBANAS



SECRETARÍA DE ESTADO DE PLANIFICACIÓN E INFRAESTRUCTURAS
SECRETARÍA GENERAL DE INFRAESTRUCTURAS
DIRECCIÓN GENERAL DE CARRETERAS

DEMARCACION DE CARRETERAS DEL ESTADO EN EXTREMADURA

CONSULTOR:
ineco etm
INGENIERIA

ESTUDIO INFORMATIVO FASE B

TÍTULO DEL ESTUDIO:
ALTERNATIVAS DE CONEXIÓN ENTRE LA AUTOVÍA TRUJILLO-CÁCERES (A-58) Y LA AUTOVÍA DE LA PLATA (A-66) EN EL ENTORNO DE CÁCERES

CLAVE:
E1-CC-13

FECHA:
JUNIO 2010

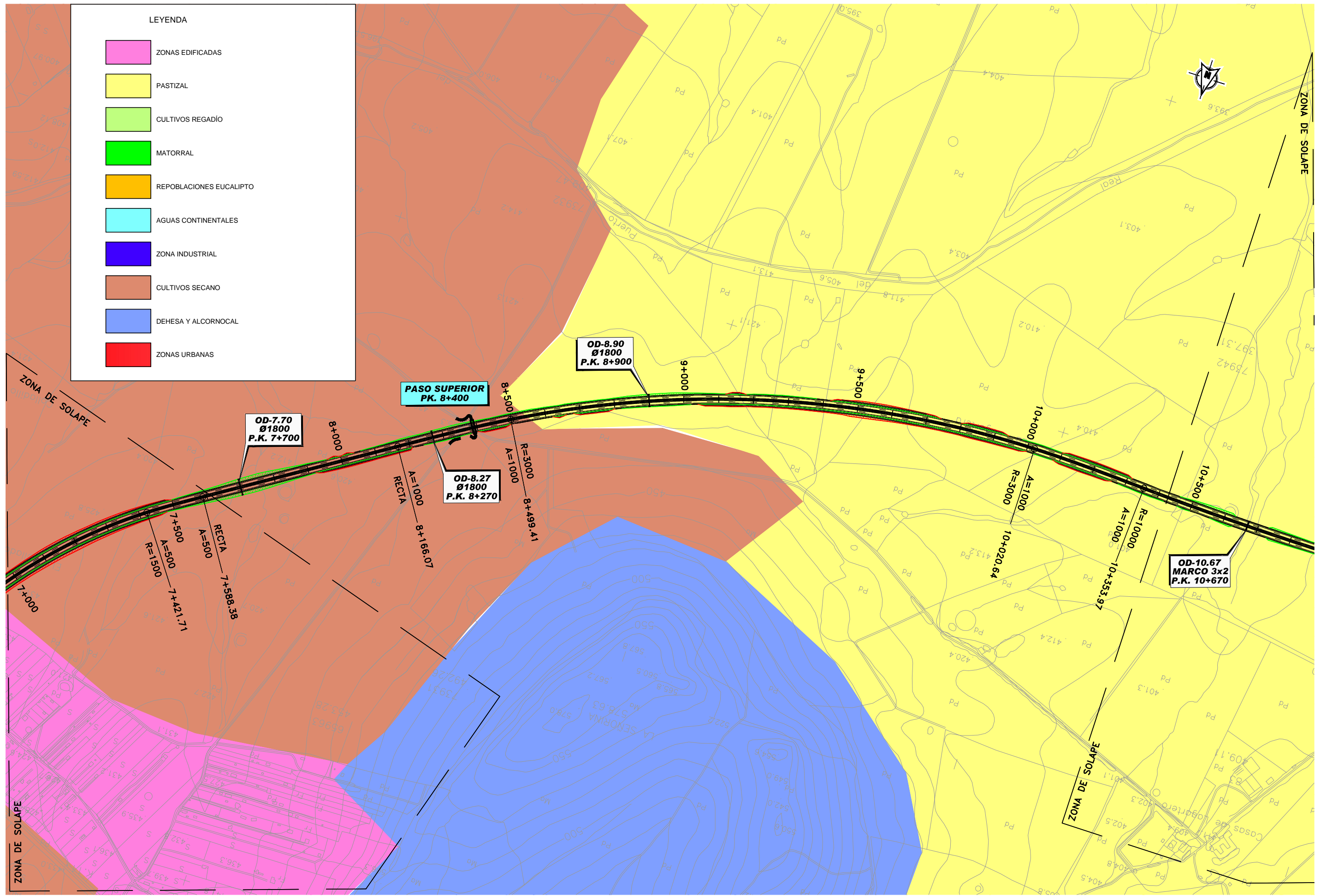
ESCALA:
1:5.000
ORIGINAL-A1
0 375 750m
GRÁFICA

DESIGNACIÓN:
USOS DEL SUELO ALTERNATIVA 1

ANEJO:
ESTUDIO DE IMPACTO AMBIENTAL

Nº DE FIGURA:
2 de 4

Nº PÁGINA:



SECRETARÍA DE ESTADO DE PLANIFICACIÓN E INFRAESTRUCTURAS
 SECRETARÍA GENERAL DE INFRAESTRUCTURAS
 DIRECCIÓN GENERAL DE CARRETERAS

DEMARCAción DE CARRETERAS DEL ESTADO EN EXTREMADURA

CONSULTOR:

ineco etm
INGENIERIA

ESTUDIO INFORMATIVO FASE B

TÍTULO DEL ESTUDIO: ALTERNATIVAS DE CONEXIÓN ENTRE LA AUTOVÍA TRUJILLO-CÁCERES (A-58) Y LA AUTOVÍA DE LA PLATA (A-66) EN EL ENTORNO DE CÁCERES

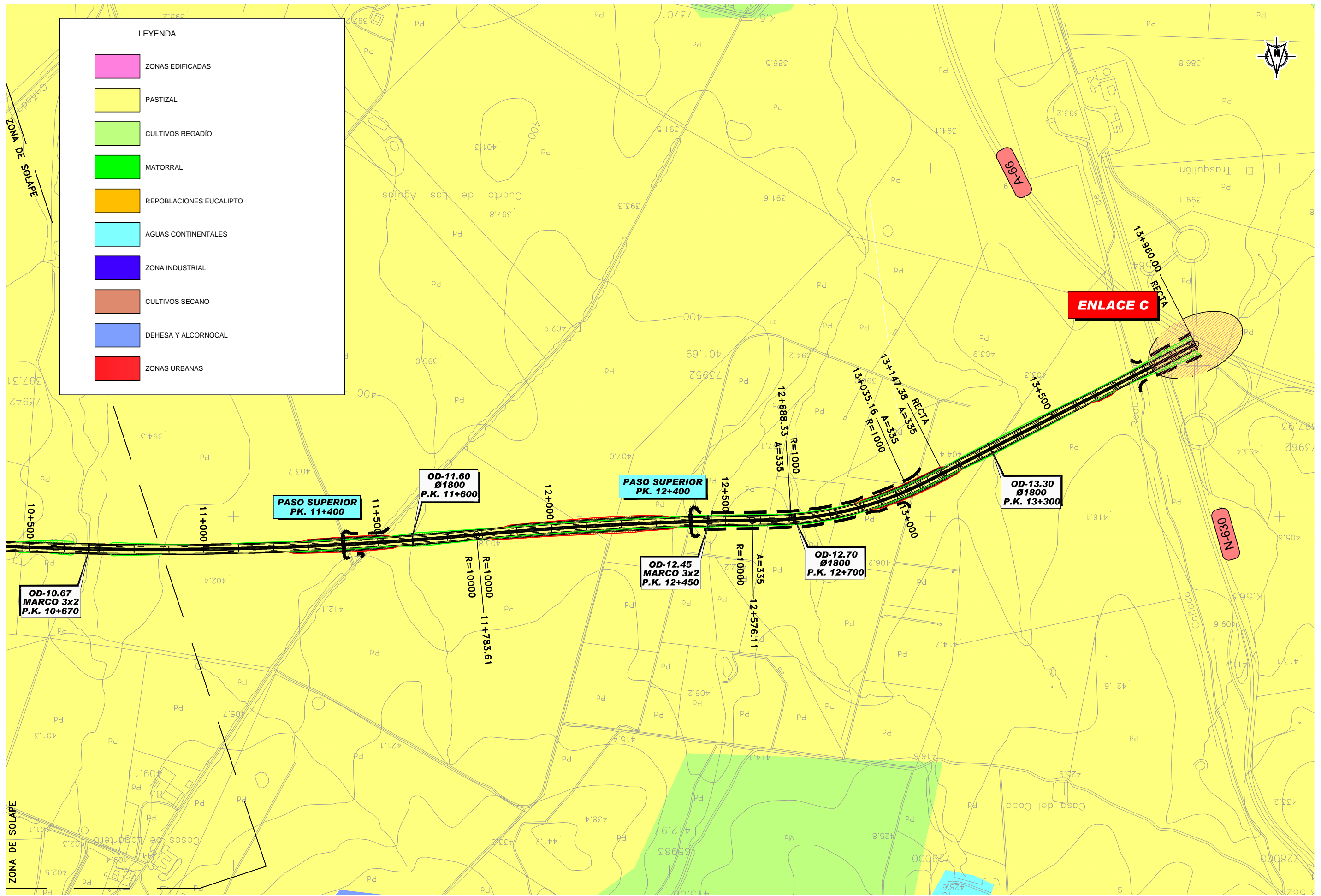
CLAVE: E1-CC-13

FECHA: JUNIO 2010

ESCALA: 1:5.000
 ORIGINAL-A1 GRÁFICA

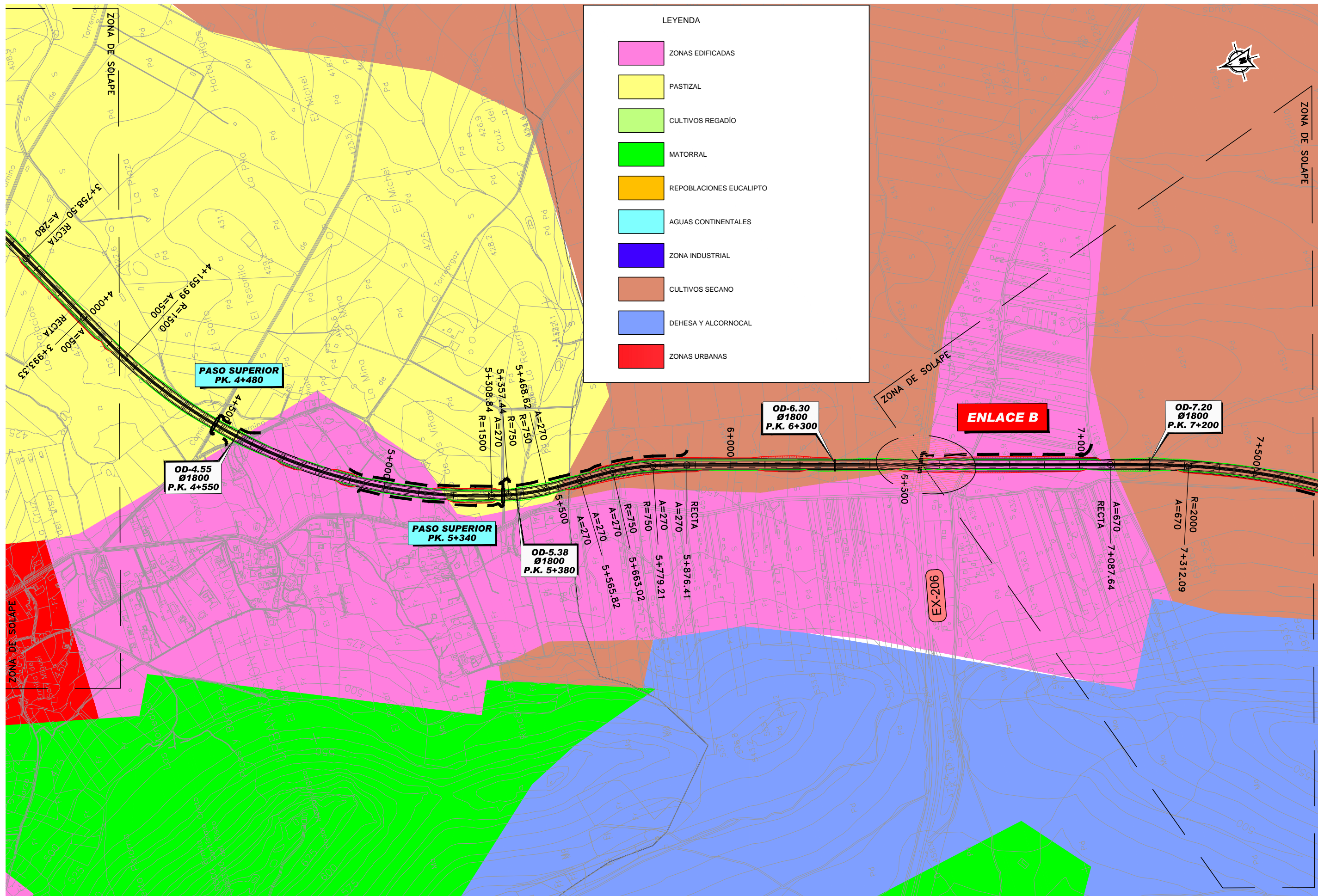
DESIGNACIÓN: USOS DEL SUELO ALTERNATIVA 1

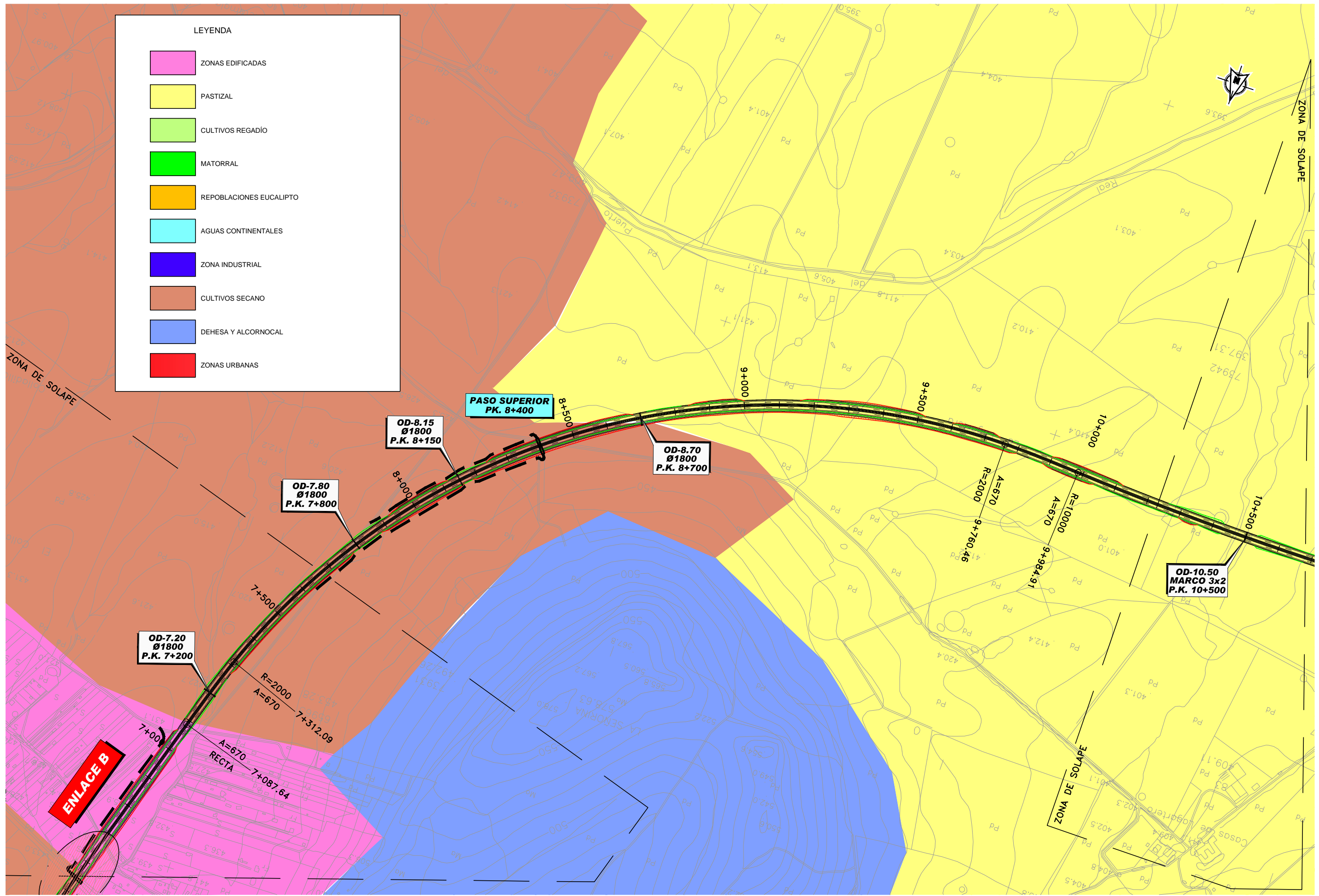
ANEJO: ESTUDIO DE IMPACTO AMBIENTAL
 N° DE FIGURA: 3 de 4
 N° PÁGINA:



LEYENDA

	ZONAS EDIFICADAS
	PASTIZAL
	CULTIVOS REGADÍO
	MATORRAL
	REPOBLACIONES EUCALIPTO
	AGUAS CONTINENTALES
	ZONA INDUSTRIAL
	CULTIVOS SECANO
	DEHESA Y ALCORNOCAL
	ZONAS URBANAS





LEYENDA

	ZONAS EDIFICADAS
	PASTIZAL
	CULTIVOS REGADÍO
	MATORRAL
	REPOBLACIONES EUCALIPTO
	AGUAS CONTINENTALES
	ZONA INDUSTRIAL
	CULTIVOS SECANO
	DEHESA Y ALCORNOCAL
	ZONAS URBANAS



SECRETARÍA DE ESTADO DE PLANIFICACIÓN E INFRAESTRUCTURAS
 SECRETARÍA GENERAL DE INFRAESTRUCTURAS
 DIRECCIÓN GENERAL DE CARRETERAS

DEMARCACION DE CARRETERAS DEL ESTADO EN EXTREMADURA

CONSULTOR:
ineco etm
 INGENIERIA

ESTUDIO INFORMATIVO FASE B

TÍTULO DEL ESTUDIO: ALTERNATIVAS DE CONEXIÓN ENTRE LA AUTOVÍA TRUJILLO-CÁCERES (A-58) Y LA AUTOVÍA DE LA PLATA (A-66) EN EL ENTORNO DE CÁCERES

CLAVE: E1-CC-13

FECHA: JUNIO 2010

ESCALA: 1:5.000
 ORIGINAL-A1
 0 375 750m
 GRÁFICA

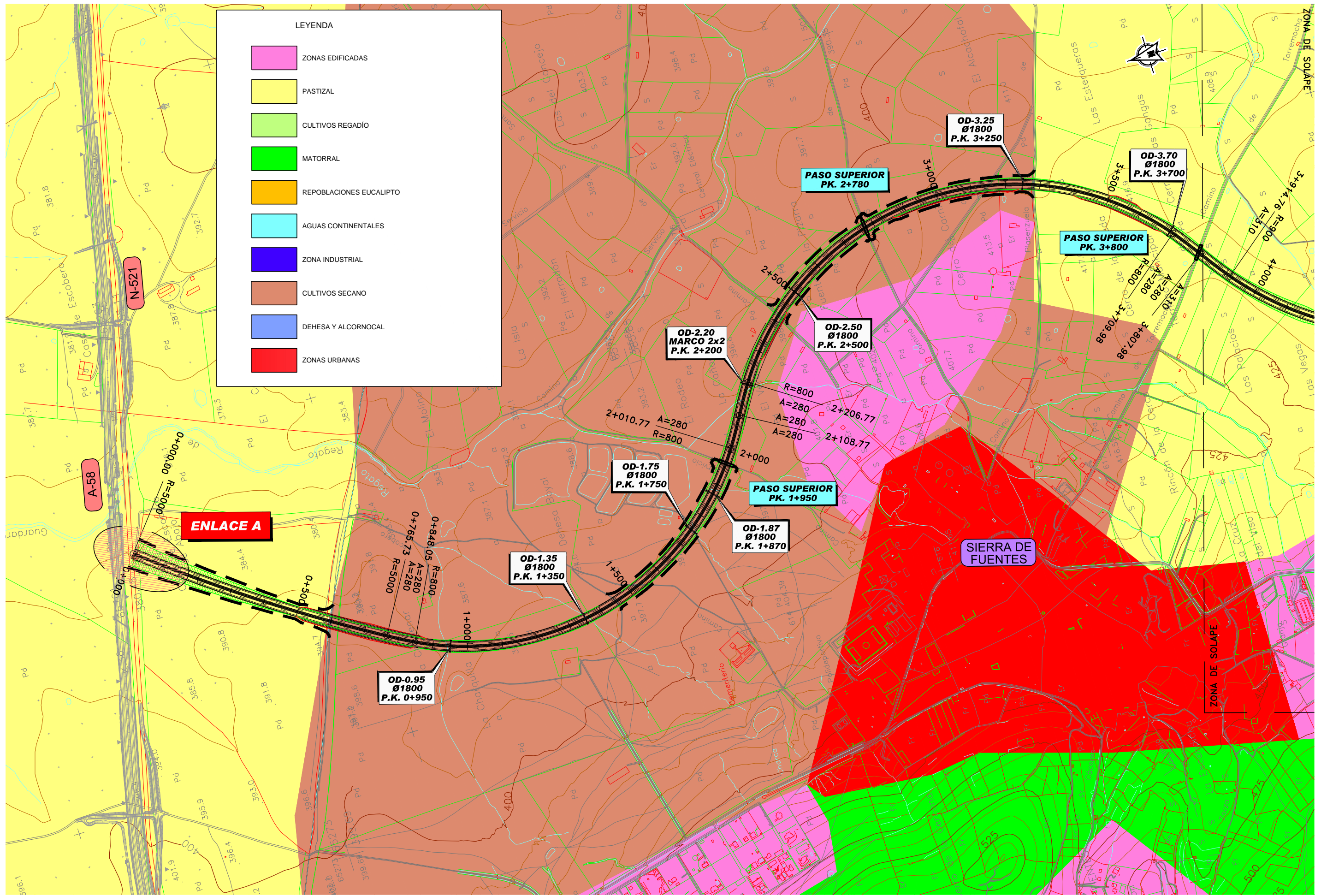
DESIGNACIÓN: USOS DEL SUELO ALTERNATIVA 2

ANEJO: ESTUDIO DE IMPACTO AMBIENTAL
 N° DE FIGURA: 3 de 4
 N° PÁGINA:



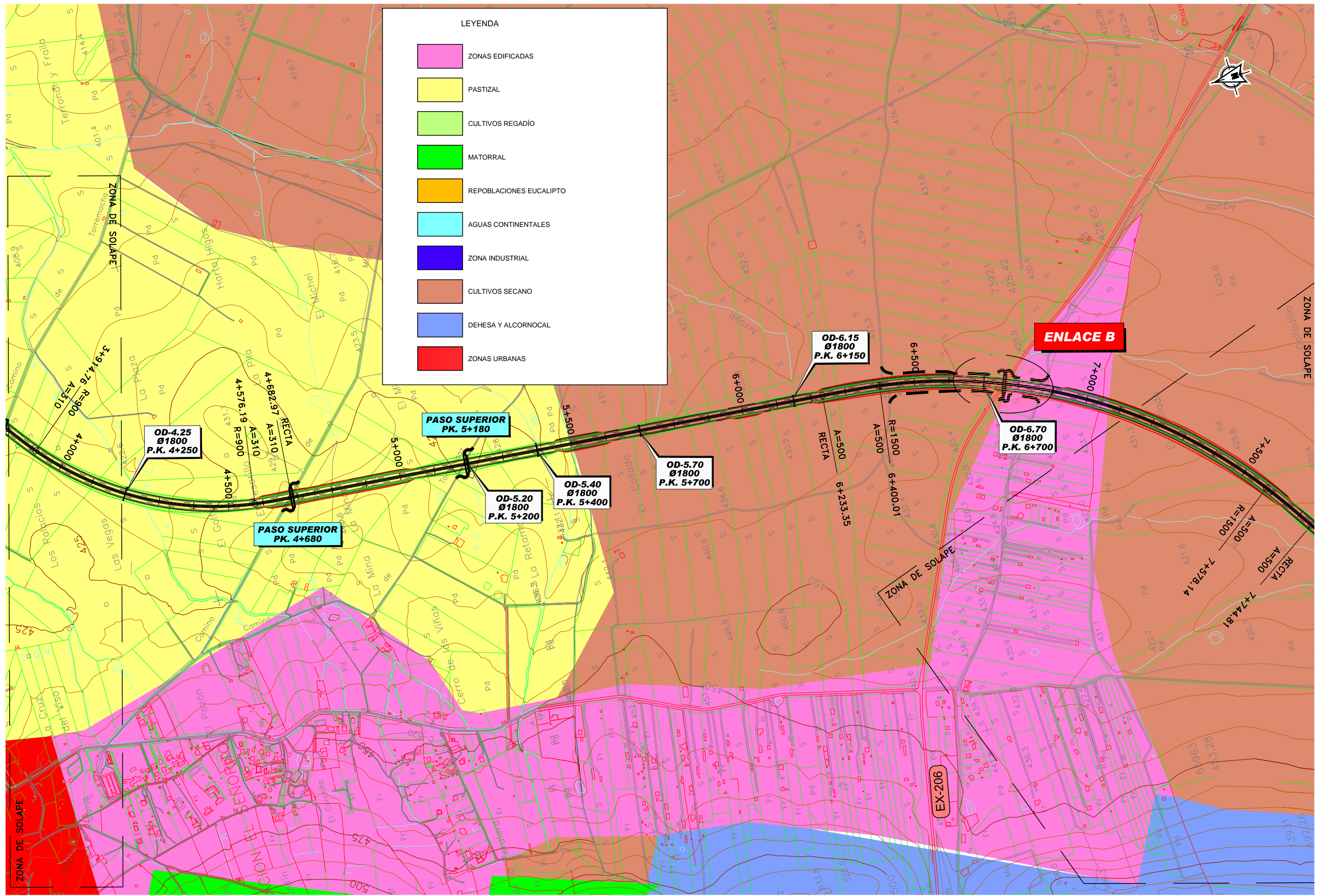
LEYENDA

	ZONAS EDIFICADAS
	PASTIZAL
	CULTIVOS REGADÍO
	MATORRAL
	REPOBLACIONES EUCALIPTO
	AGUAS CONTINENTALES
	ZONA INDUSTRIAL
	CULTIVOS SECANO
	DEHESA Y ALCORNOCAL
	ZONAS URBANAS



LEYENDA

	ZONAS EDIFICADAS
	PASTIZAL
	CULTIVOS REGADÍO
	MATORRAL
	REPOBLACIONES EUCALIPTO
	AGUAS CONTINENTALES
	ZONA INDUSTRIAL
	CULTIVOS SECANO
	DEHESA Y ALCORNOCAL
	ZONAS URBANAS



LEYENDA

- ZONAS EDIFICADAS
- PASTIZAL
- CULTIVOS REGADÍO
- MATORRAL
- REPOBLACIONES EUCALIPTO
- AGUAS CONTINENTALES
- ZONA INDUSTRIAL
- CULTIVOS SECANO
- DEHESA Y ALCORNOCAL
- ZONAS URBANAS



SECRETARÍA DE ESTADO DE PLANIFICACIÓN E INFRAESTRUCTURAS
 SECRETARÍA GENERAL DE INFRAESTRUCTURAS
 DIRECCIÓN GENERAL DE CARRETERAS

DEMARCAION DE CARRETERAS DEL ESTADO EN EXTREMADURA

CONSULTOR:

ESTUDIO INFORMATIVO FASE B

TÍTULO DEL ESTUDIO: ALTERNATIVAS DE CONEXIÓN ENTRE LA AUTOVÍA TRUJILLO-CÁCERES (A-58) Y LA AUTOVÍA DE LA PLATA (A-66) EN EL ENTORNO DE CÁCERES

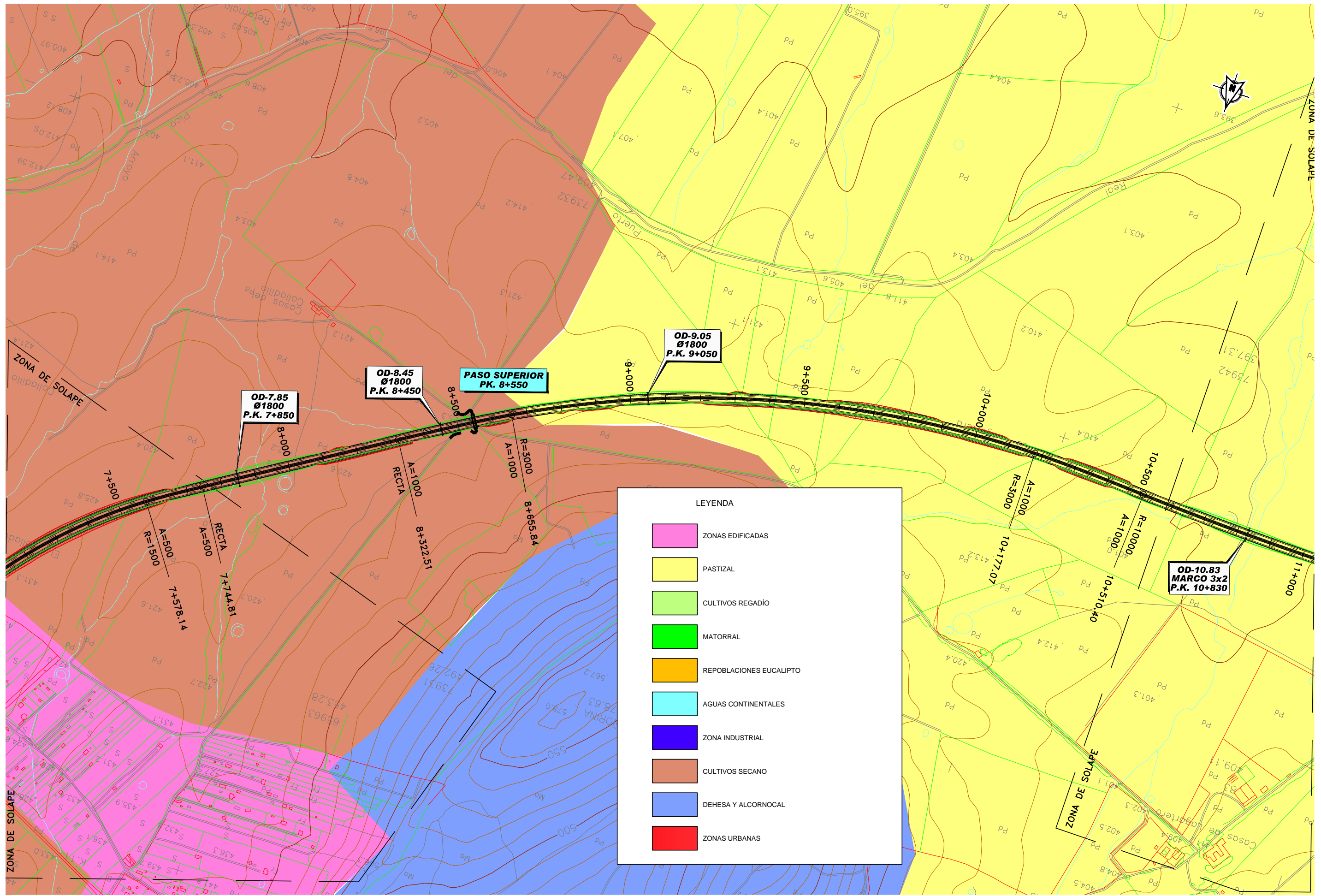
CLAVE: E1-CC-13

FECHA: JUNIO 2010

ESCALA: 1:5.000
 ORIGINAL-A1
 0 375 750m
 GRÁFICA

DESIGNACIÓN: USOS DEL SUELO ALTERNATIVA 3

ANEJO: ESTUDIO DE IMPACTO AMBIENTAL
 N° DE FIGURA: 2 de 4
 N° PÁGINA:



LEYENDA

- ZONAS EDIFICADAS
- PASTIZAL
- CULTIVOS REGADÍO
- MATORRAL
- REPOBLACIONES EUCALIPTO
- AGUAS CONTINENTALES
- ZONA INDUSTRIAL
- CULTIVOS SECANO
- DEHESA Y ALCORNOCAL
- ZONAS URBANAS



SECRETARÍA DE ESTADO DE PLANIFICACIÓN E INFRAESTRUCTURAS
 SECRETARÍA GENERAL DE INFRAESTRUCTURAS
 DIRECCIÓN GENERAL DE CARRETERAS

DEMARCACION DE CARRETERAS DEL ESTADO EN EXTREMADURA

CONSULTOR:
ineco etm
 INGENIERIA

ESTUDIO INFORMATIVO FASE B

TÍTULO DEL ESTUDIO: ALTERNATIVAS DE CONEXIÓN ENTRE LA AUTOVÍA TRUJILLO-CÁCERES (A-58) Y LA AUTOVÍA DE LA PLATA (A-66) EN EL ENTORNO DE CÁCERES

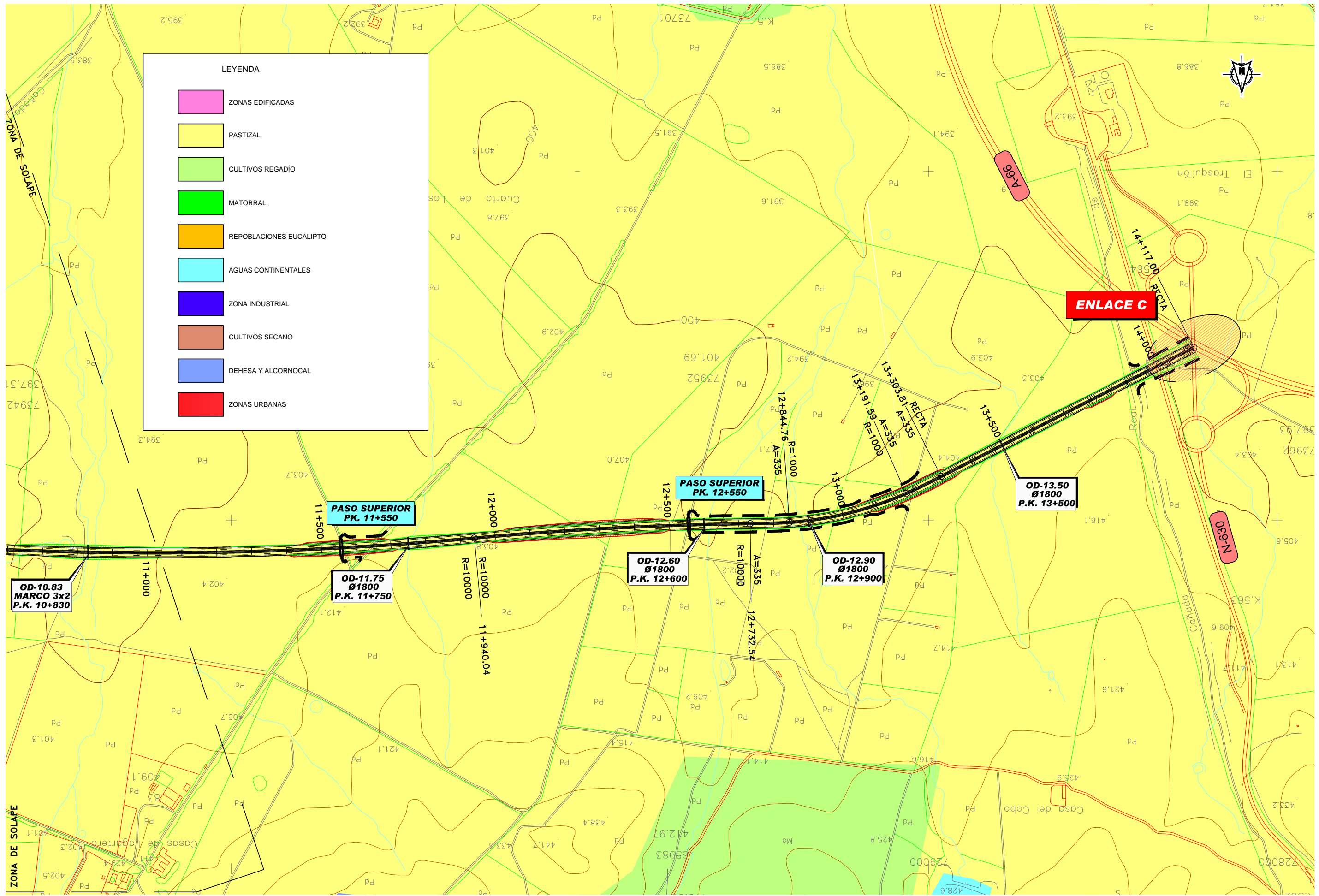
CLAVE: EI1-CC-13

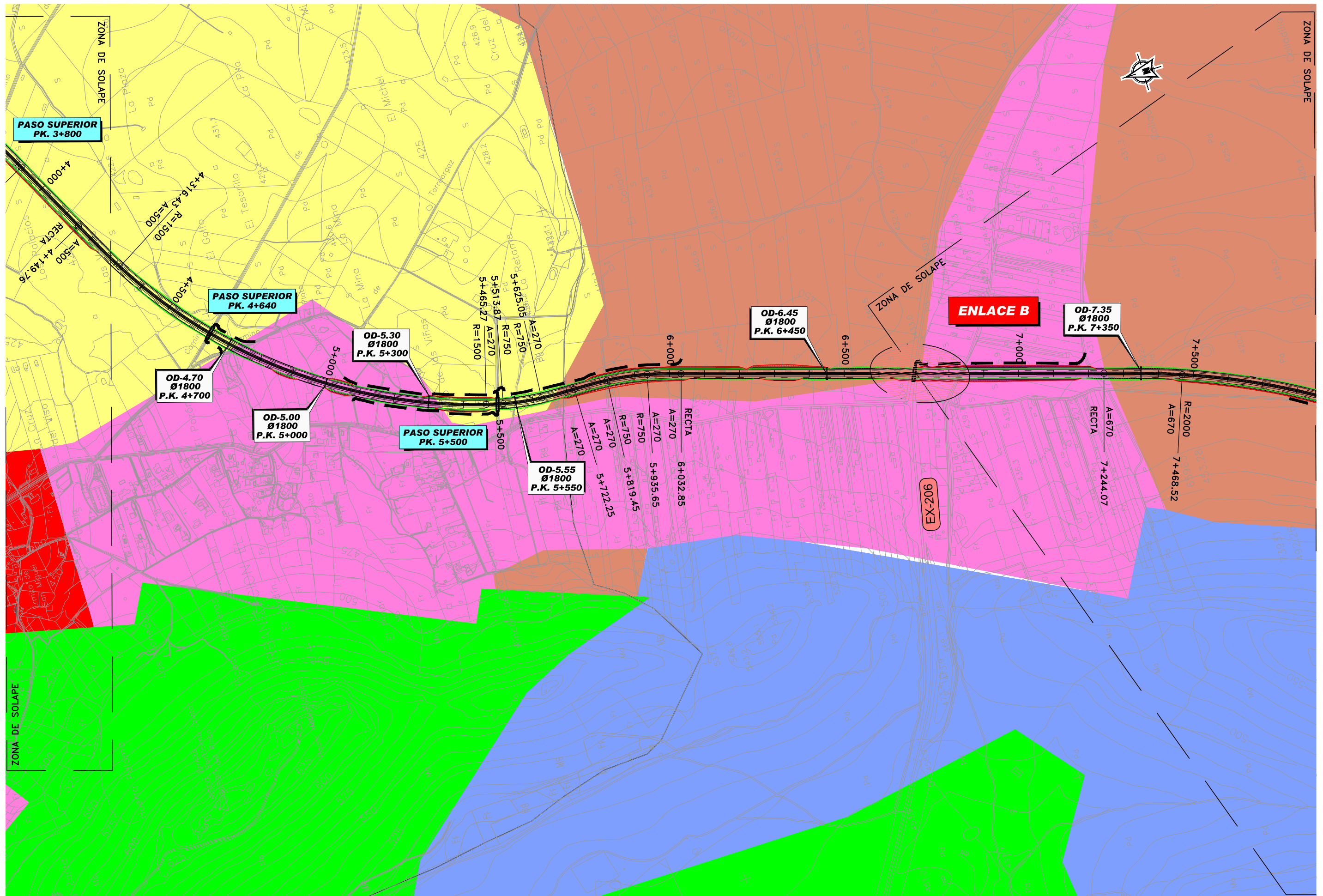
FECHA: JUNIO 2010

ESCALA: 1:5.000
 ORIGINAL-A1 GRÁFICA

DESIGNACIÓN: USOS DEL SUELO ALTERNATIVA 3

ANEJO: ESTUDIO DE IMPACTO AMBIENTAL
 Nº DE FIGURA: 3 de 4
 Nº PÁGINA:





SECRETARÍA DE ESTADO DE PLANIFICACIÓN E INFRAESTRUCTURAS
 SECRETARÍA GENERAL DE INFRAESTRUCTURAS
 DIRECCIÓN GENERAL DE CARRETERAS

DEMARCAción DE CARRETERAS DEL ESTADO EN EXTREMADURA

CONSULTOR:
ineco etm
 INGENIERIA

ESTUDIO INFORMATIVO FASE B

TÍTULO DEL ESTUDIO:
 ALTERNATIVAS DE CONEXIÓN ENTRE LA AUTOVÍA TRUJILLO-CÁCERES (A-58) Y LA AUTOVÍA DE LA PLATA (A-66) EN EL ENTORNO DE CÁCERES

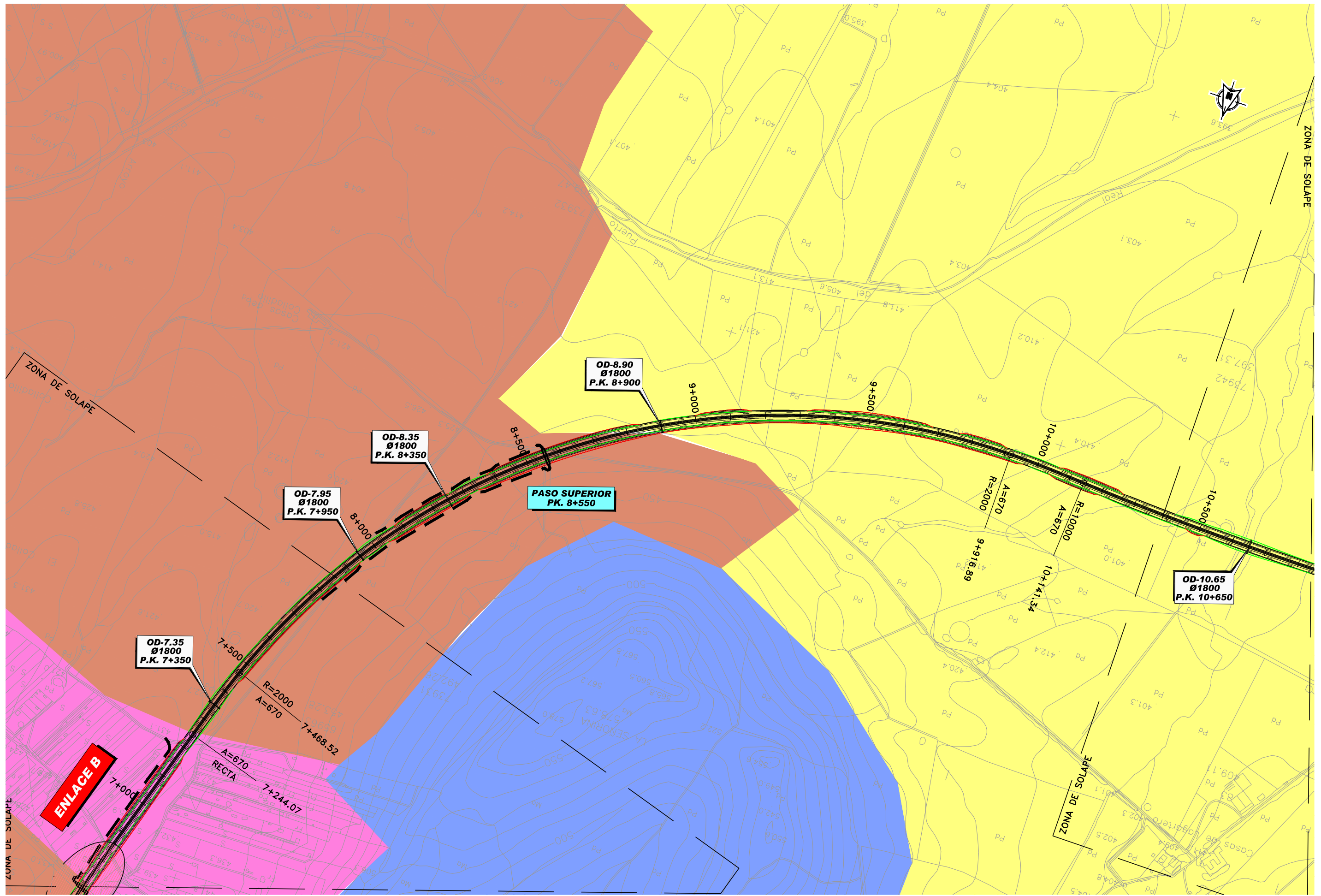
CLAVE:
 EI1-CC-13

FECHA:
 JUNIO 2010

ESCALA:
 1:5.000
 ORIGINAL-A1
 0 375 750m
 GRÁFICA

DESIGNACIÓN:
 USOS DEL SUELO ALTERNATIVA 4

ANEJO: ESTUDIO DE IMPACTO AMBIENTAL
 N° DE FIGURA: 2 de 4
 N° PÁGINA:



SECRETARÍA DE ESTADO DE PLANIFICACIÓN E INFRAESTRUCTURAS
 SECRETARÍA GENERAL DE INFRAESTRUCTURAS
 DIRECCIÓN GENERAL DE CARRETERAS

DEMARCACION DE CARRETERAS DEL ESTADO EN EXTREMADURA

CONSULTOR:
ineco etm
 INGENIERIA

ESTUDIO INFORMATIVO FASE B

TÍTULO DEL ESTUDIO: ALTERNATIVAS DE CONEXIÓN ENTRE LA AUTOVÍA TRUJILLO-CÁCERES (A-58) Y LA AUTOVÍA DE LA PLATA (A-66) EN EL ENTORNO DE CÁCERES

CLAVE: E1-CC-13

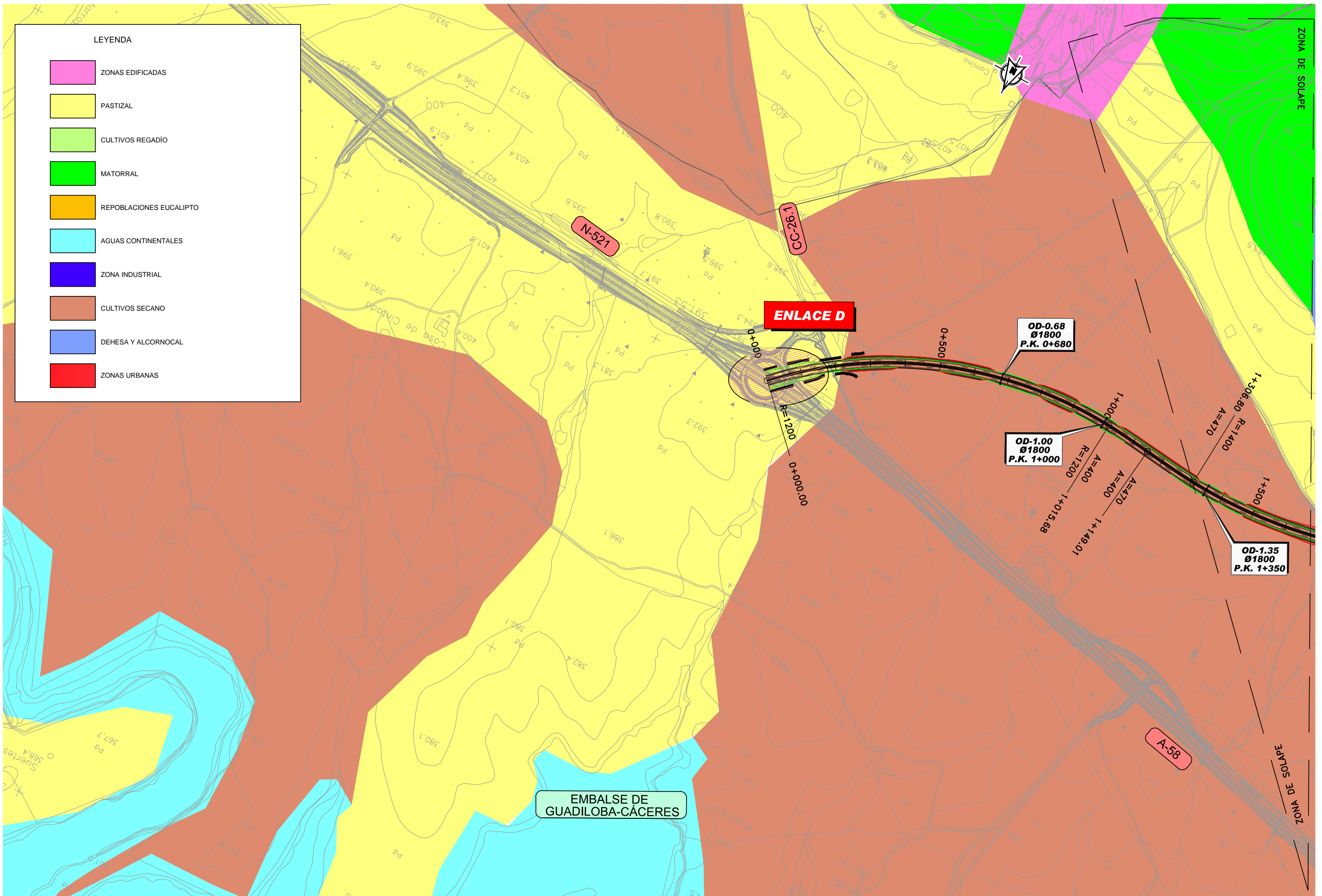
FECHA: JUNIO 2010

ESCALA: 1:5.000
 ORIGINAL-A1 GRÁFICA

DESIGNACIÓN: USOS DEL SUELO ALTERNATIVA 4

ANEJO: ESTUDIO DE IMPACTO AMBIENTAL
 N° DE FIGURA: 3 de 4
 N° PÁGINA:





SECRETARÍA DE ESTADO DE
PLANIFICACIÓN E INFRAESTRUCTURAS
SECRETARÍA GENERAL DE INFRAESTRUCTURAS
DIRECCIÓN GENERAL DE CARRETERAS

**DEMARCACION DE CARRETERAS
DEL ESTADO EN EXTREMADURA**



ESTUDIO
INFORMATIVO
FASE B

TÍTULO DEL ESTUDIO:
ALTERNATIVAS DE CONEXIÓN ENTRE LA AUTOVÍA
TRUJILLO-CÁCERES (A-58) Y LA AUTOVÍA DE LA PLATA (A-66)
EN EL ENTORNO DE CÁCERES

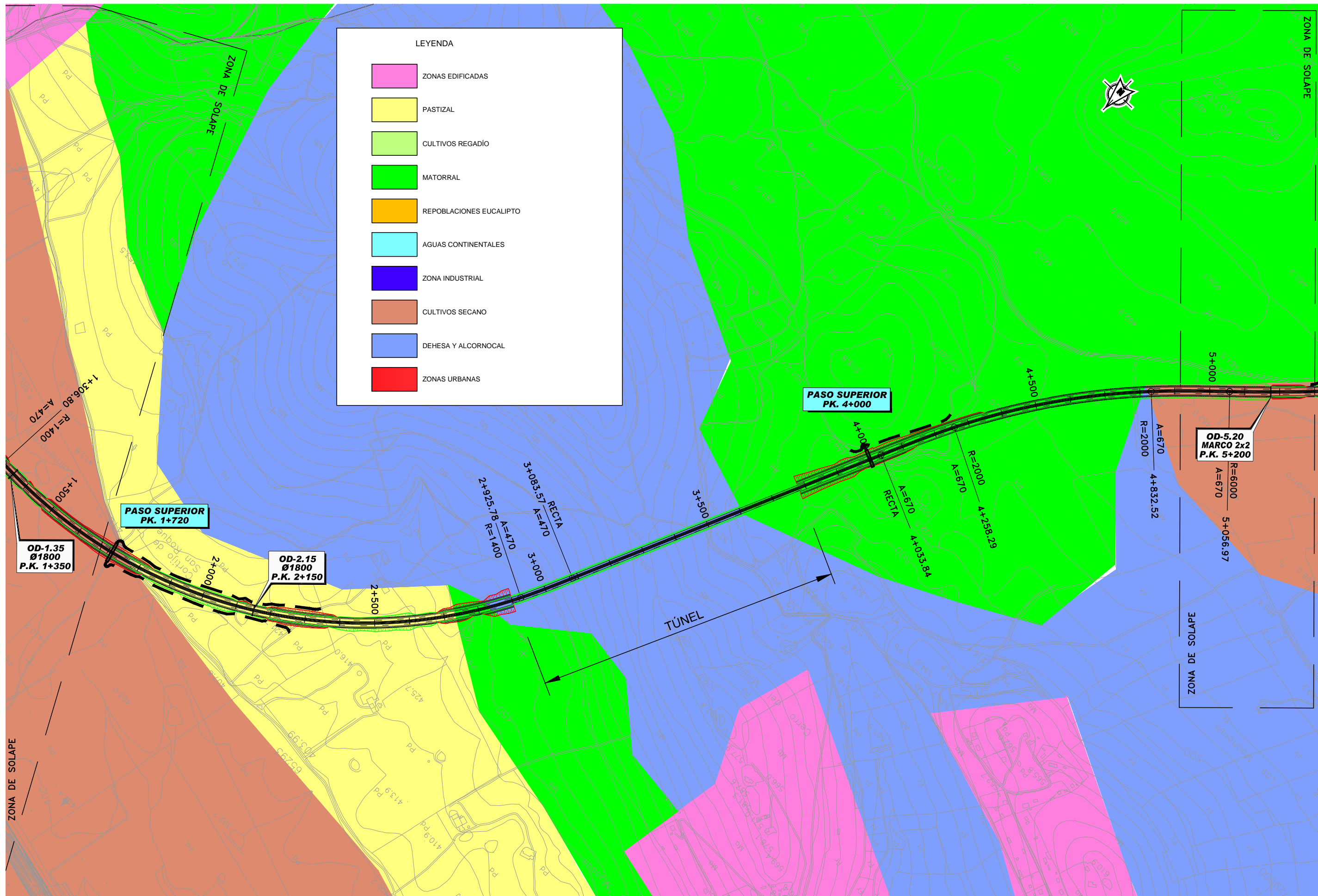
CLAVE:
E11-CC-13

FECHA:
JUNIO
2010

ESCALA:
1:5.000
0 375 750m
ORIGINAL-A1 GRÁFICA

DESIGNACIÓN:
USOS DEL SUELO
ALTERNATIVA 5

ANEJO:
ESTUDIO DE IMPACTO AMBIENTAL
Nº DE FIGURA:
1 de 4
Nº PÁGINA:



LEYENDA

	ZONAS EDIFICADAS
	PASTIZAL
	CULTIVOS REGADÍO
	MATORRAL
	REPOBLACIONES EUCALIPTO
	AGUAS CONTINENTALES
	ZONA INDUSTRIAL
	CULTIVOS SECANO
	DEHESA Y ALCORNOCAL
	ZONAS URBANAS

OD-1.35
Ø1800
P.K. 1+350

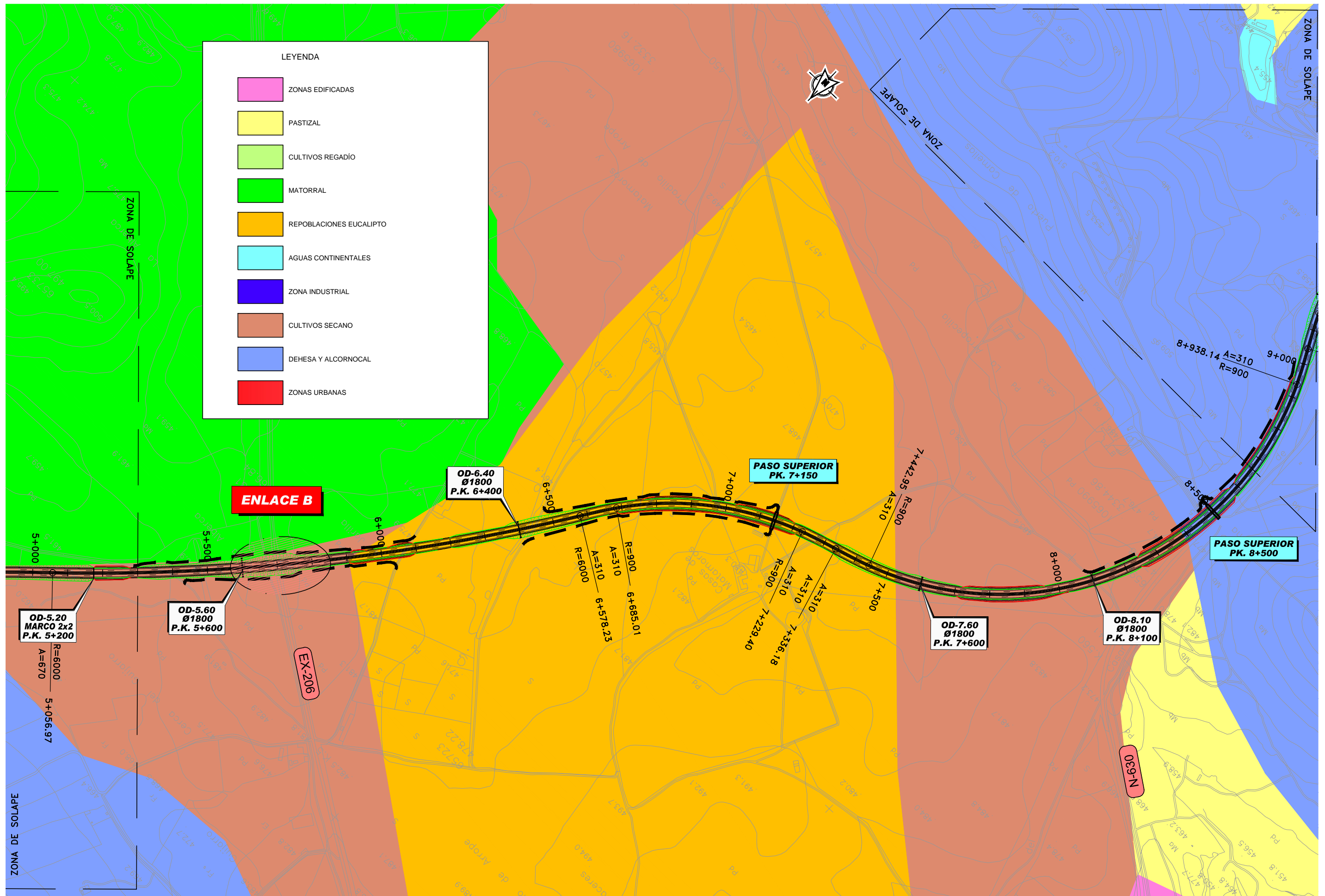
PASO SUPERIOR
PK. 1+720

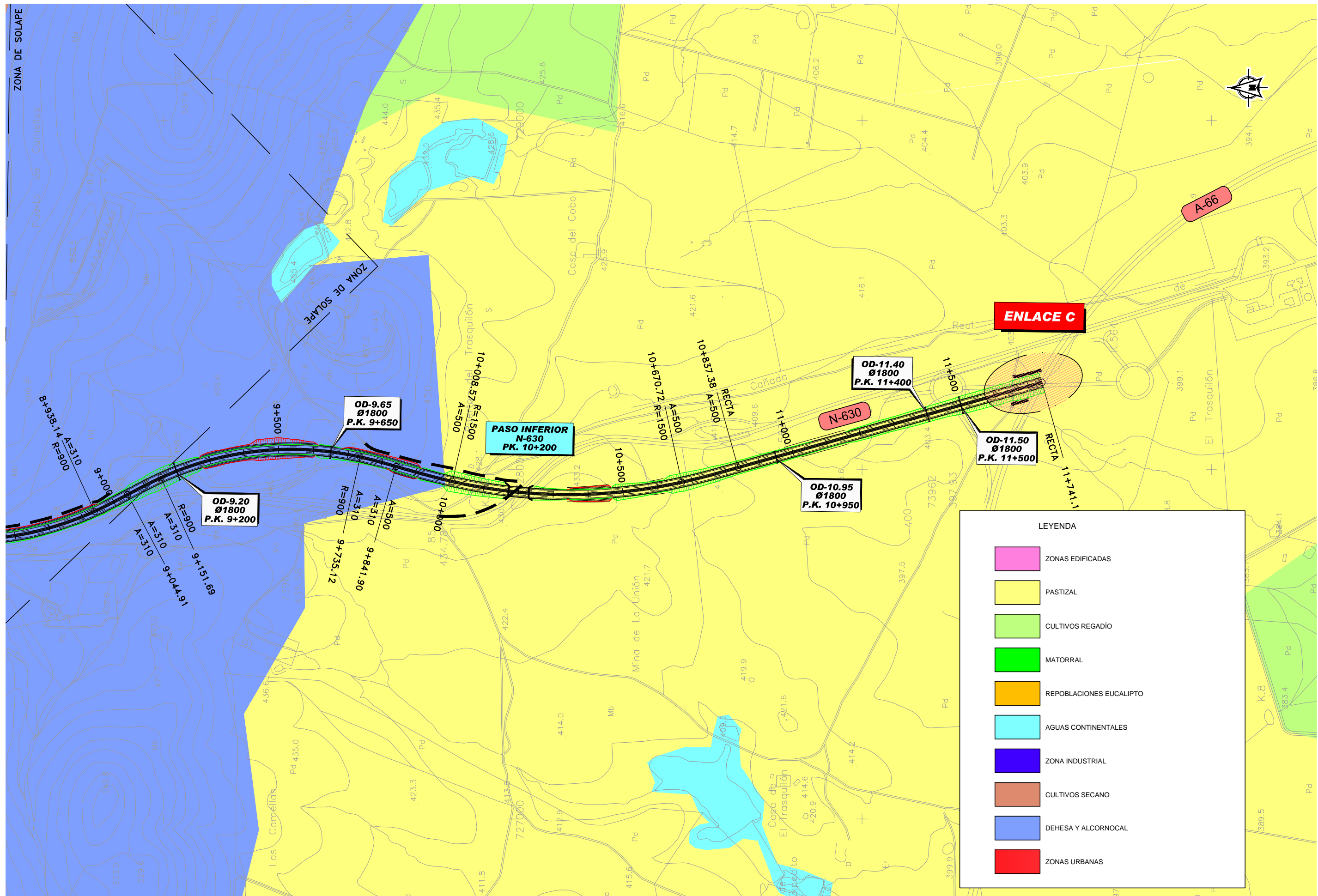
OD-2.15
Ø1800
P.K. 2+150

PASO SUPERIOR
PK. 4+000

OD-5.20
MARCO 2x2
P.K. 5+200

TÚNEL





LEYENDA

	ZONAS EDIFICADAS
	PASTIZAL
	CULTIVOS REGADIO
	MATORRAL
	REPOBLACIONES EUCALIPTO
	AGUAS CONTINENTALES
	ZONA INDUSTRIAL
	CULTIVOS SECANO
	DEHESA Y ALCORNOCAL
	ZONAS URBANAS



SECRETARÍA DE ESTADO DE PLANIFICACIÓN E INFRAESTRUCTURAS
SECRETARÍA GENERAL DE INFRAESTRUCTURAS
DIRECCIÓN GENERAL DE CARRETERAS

DEMARCACION DE CARRETERAS DEL ESTADO EN EXTREMADURA



ESTUDIO INFORMATIVO FASE B

TÍTULO DEL ESTUDIO: ALTERNATIVAS DE CONEXIÓN ENTRE LA AUTOVÍA TRUJILLO-CÁCERES (A-58) Y LA AUTOVÍA DE LA PLATA (A-66) EN EL ENTORNO DE CÁCERES

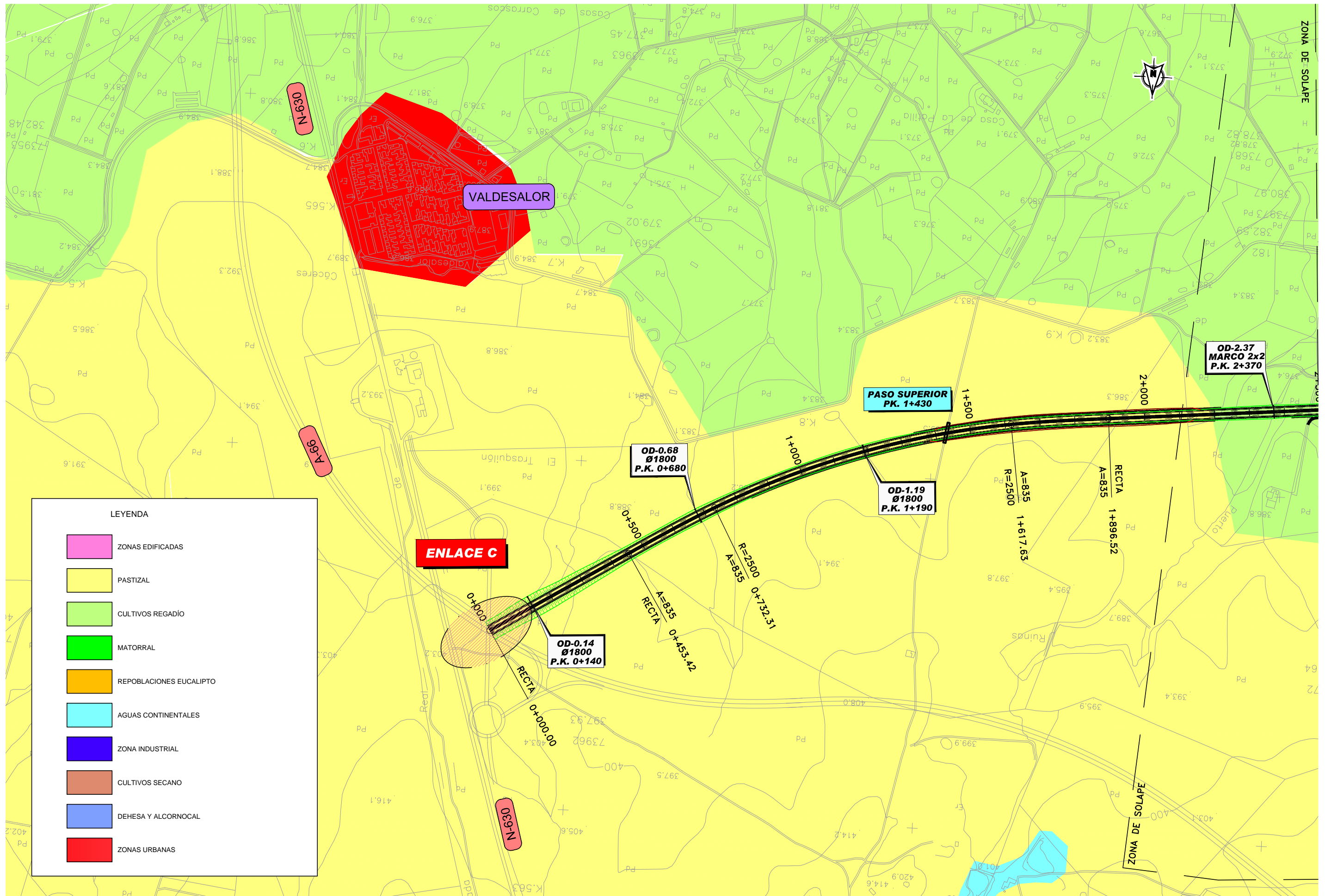
CLAVE: E1-CC-13

FECHA: JUNIO 2010

ESCALA: 1:5.000
ORIGINAL-A1
GRÁFICA

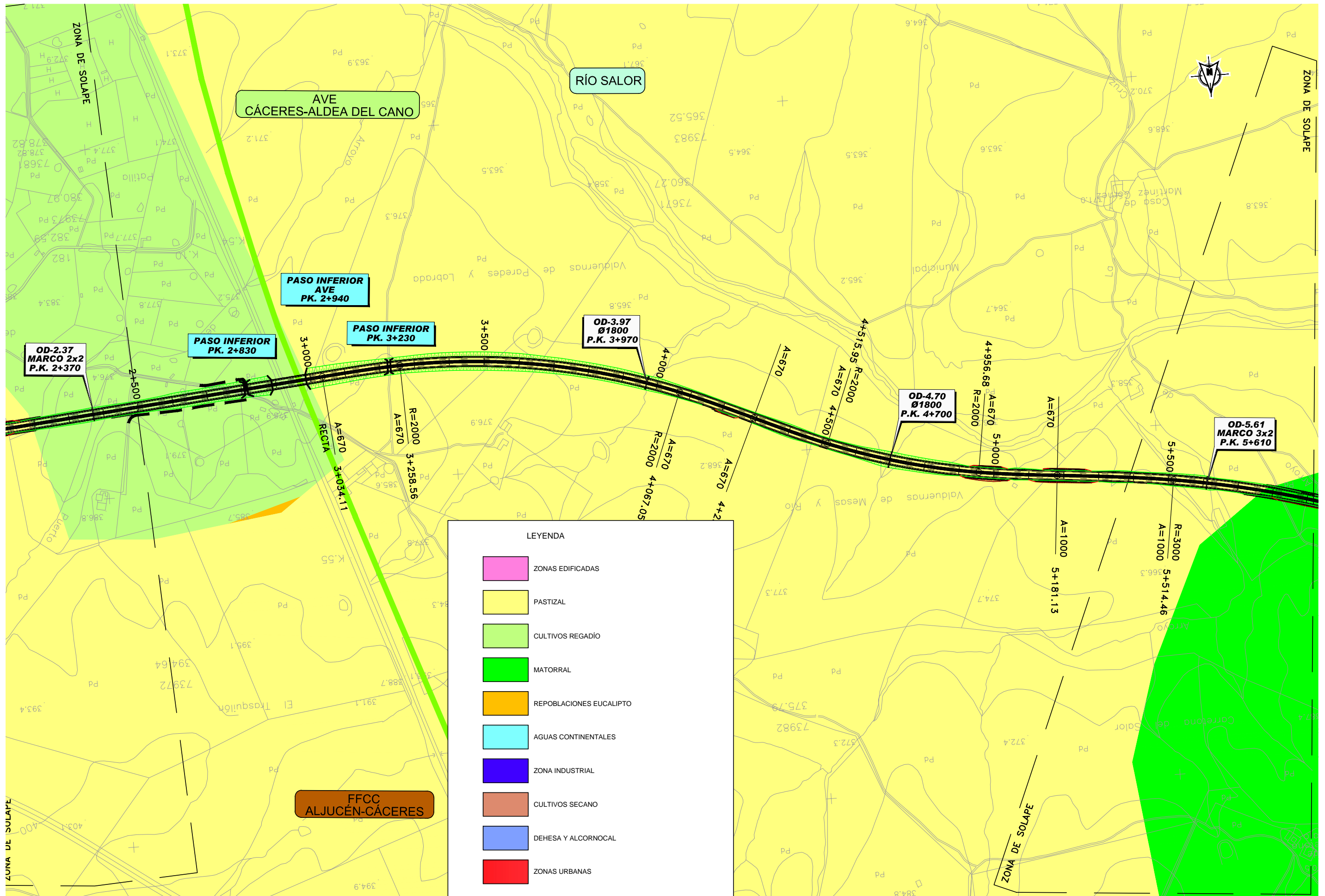
DESIGNACIÓN: USOS DEL SUELO ALTERNATIVA 5

ANEJO: ESTUDIO DE IMPACTO AMBIENTAL
Nº DE FIGURA: 4 de 4
Nº PÁGINA:



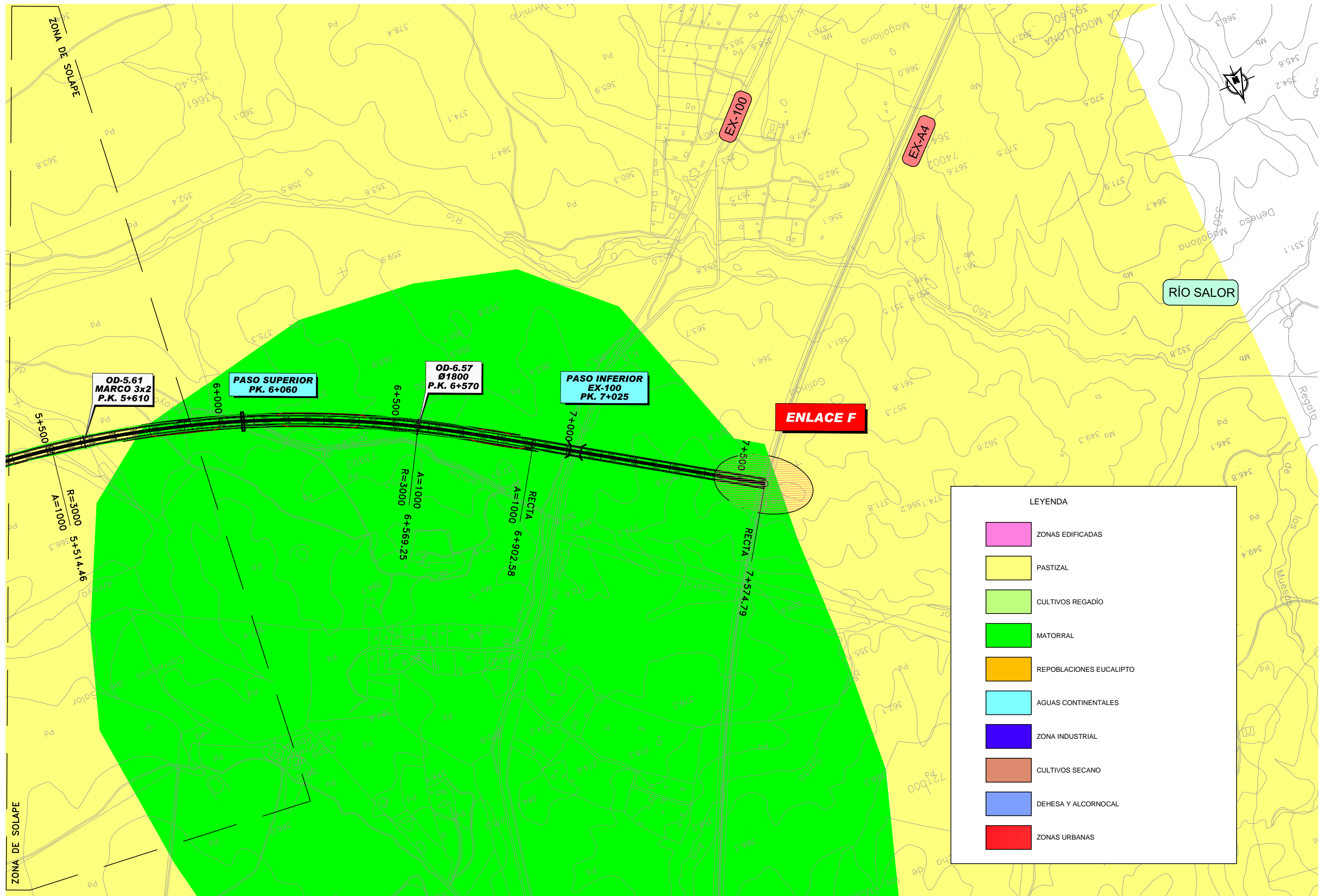
LEYENDA

	ZONAS EDIFICADAS
	PASTIZAL
	CULTIVOS REGADÍO
	MATORRAL
	REPOBLACIONES EUCALIPTO
	AGUAS CONTINENTALES
	ZONA INDUSTRIAL
	CULTIVOS SECANO
	DEHESA Y ALCORNOCAL
	ZONAS URBANAS



LEYENDA

	ZONAS EDIFICADAS
	PASTIZAL
	CULTIVOS REGADIO
	MATORRAL
	REPOBLACIONES EUCALIPTO
	AGUAS CONTINENTALES
	ZONA INDUSTRIAL
	CULTIVOS SECANO
	DEHESA Y ALCORNOCAL
	ZONAS URBANAS



LEYENDA	
	ZONAS EDIFICADAS
	PASTIZAL
	CULTIVOS REGADÍO
	MATORRAL
	REPOBLACIONES EUCALIPTO
	AGUAS CONTINENTALES
	ZONA INDUSTRIAL
	CULTIVOS SECANO
	DEHESA Y ALCORNOCAL
	ZONAS URBANAS