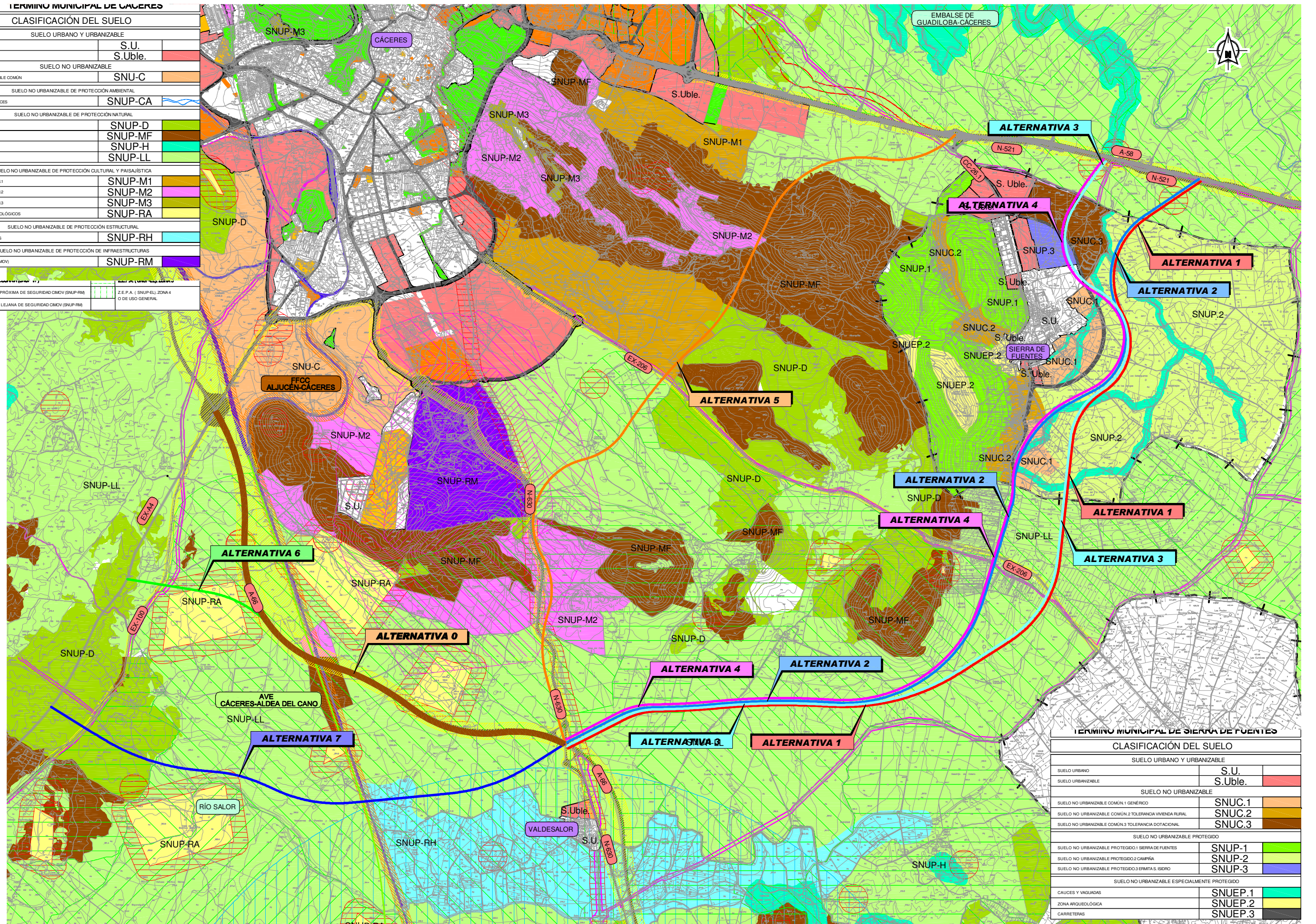


TERMINO MUNICIPAL DE CÁCERES	
CLASIFICACIÓN DEL SUELO	
SUELO URBANO Y URBANIZABLE	
SUELO URBANO	S.U.
SUELO URBANIZABLE	S.Uble.
SUELO NO URBANIZABLE	
SUELO NO URBANIZABLE COMÚN	SNU-C
SUELO NO URBANIZABLE DE PROTECCIÓN AMBIENTAL	
PROTECCIÓN DE CAUCES	SNUP-CA
SUELO NO URBANIZABLE DE PROTECCIÓN NATURAL	
DEHESA	SNUP-D
MASAS FORESTALES	SNUP-MF
HUMEDAL	SNUP-H
LLANOS	SNUP-LL
SUELO NO URBANIZABLE DE PROTECCIÓN CULTURAL Y PAISAJÍSTICA	
CERROS Y SIERRAS M.1	SNUP-M1
CERROS Y SIERRAS M.2	SNUP-M2
CERROS Y SIERRAS M.3	SNUP-M3
YACIMIENTOS ARQUEOLÓGICOS	SNUP-RA
SUELO NO URBANIZABLE DE PROTECCIÓN ESTRUCTURAL	
REGADIOS Y HUERTAS	SNUP-RH
SUELO NO URBANIZABLE DE PROTECCIÓN DE INFRAESTRUCTURAS	
RESERVA MILITAR (CMOV)	SNUP-RM

ZONA PRÓXIMA DE SEGURIDAD CMOV (SNUP-RM)	Z.E.P.A. (SNUP-EL) ZONA 4
ZONA LEJANA DE SEGURIDAD CMOV (SNUP-RM)	U.S.O. DE USO GENERAL



TERMINO MUNICIPAL DE SIERRA DE FUENTES	
CLASIFICACIÓN DEL SUELO	
SUELO URBANO Y URBANIZABLE	
SUELO URBANO	S.U.
SUELO URBANIZABLE	S.Uble.
SUELO NO URBANIZABLE	
SUELO NO URBANIZABLE COMÚN 1 GENÉRICO	SNUC.1
SUELO NO URBANIZABLE COMÚN 2 TOLERANCIA VIVIENDA RURAL	SNUC.2
SUELO NO URBANIZABLE COMÚN 3 TOLERANCIA DOTACIONAL	SNUC.3
SUELO NO URBANIZABLE PROTEGIDO	
SUELO NO URBANIZABLE PROTEGIDO 1 SIERRA DE FUENTES	SNUP-1
SUELO NO URBANIZABLE PROTEGIDO 2 CAMPINA	SNUP-2
SUELO NO URBANIZABLE PROTEGIDO 3 ERMITA S. ISIDRO	SNUP-3
SUELO NO URBANIZABLE ESPECIALMENTE PROTEGIDO	
CAUCES Y VAGUADAS	SNUEP.1
ZONA ARQUEOLÓGICA	SNUEP.2
CARRITERAS	SNUEP.3



SECRETARÍA DE ESTADO DE PLANEACIÓN E INFRAESTRUCTURAS
SECRETARÍA GENERAL DE INFRAESTRUCTURAS
DIRECCIÓN GENERAL DE CARRETERAS

DEMARCAción DE CARRETERAS DEL ESTADO EN EXTREMADURA

CONSULTOR:
ineco etm
INGENIERÍA

ESTUDIO INFORMATIVO FASE B

TÍTULO DEL ESTUDIO:
ALTERNATIVAS DE CONEXIÓN ENTRE LA AUTOVÍA TRUJILLO-CÁCERES (A-58) Y LA AUTOVÍA DE LA PLATA (A-66) EN EL ENTORNO DE CÁCERES

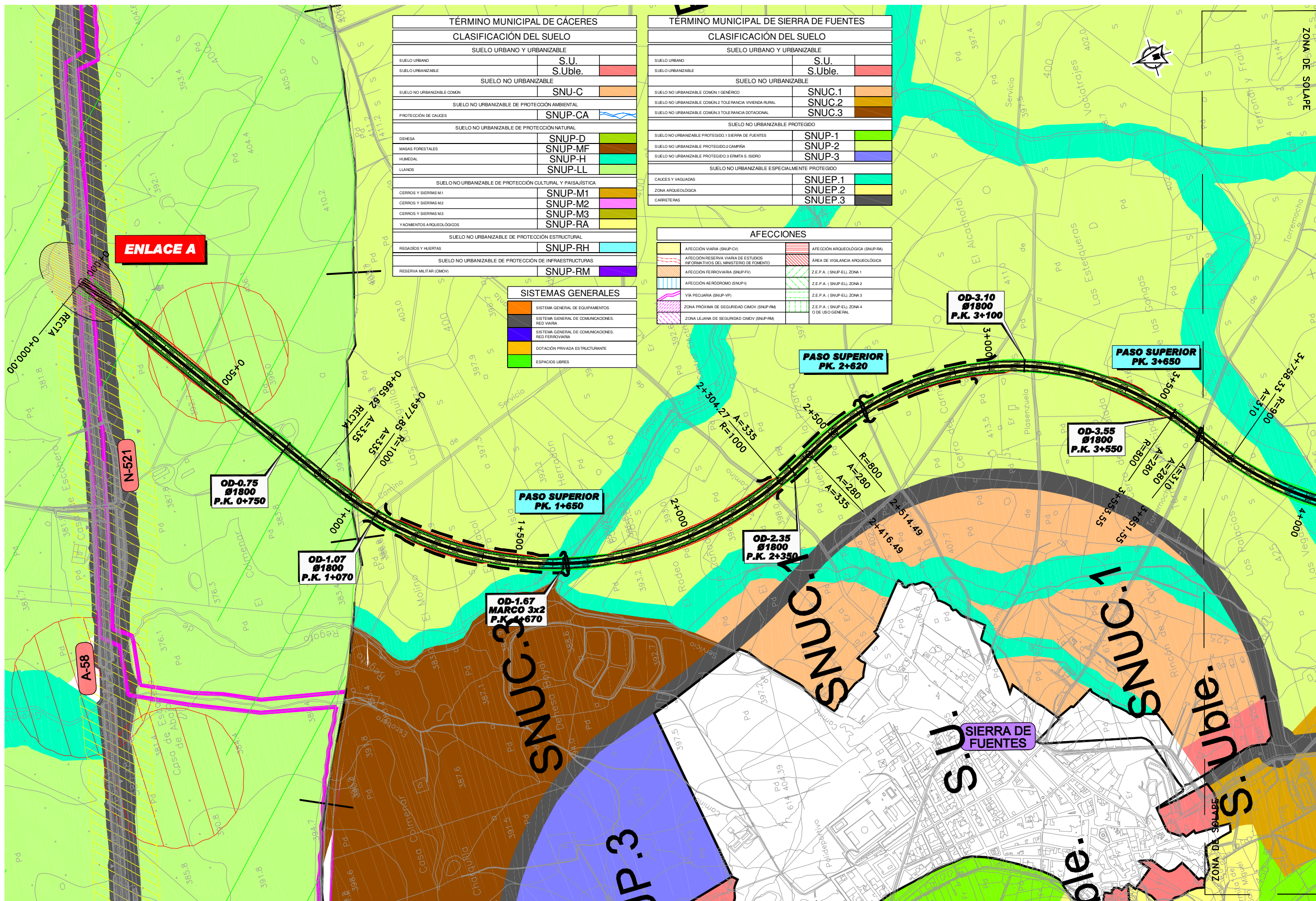
CLAVE:
E11-CC-13

FECHA:
JUNIO 2010

ESCALA:
1:25.000
ORIGINAL-A1
GRÁFICA

DESIGNACIÓN:
PLANEAMIENTO URBANÍSTICO PLANO DE CONJUNTO

ANEJO: ESTUDIO DE IMPACTO AMBIENTAL
Nº DE FIGURA: 1 de 1
Nº PÁGINA:

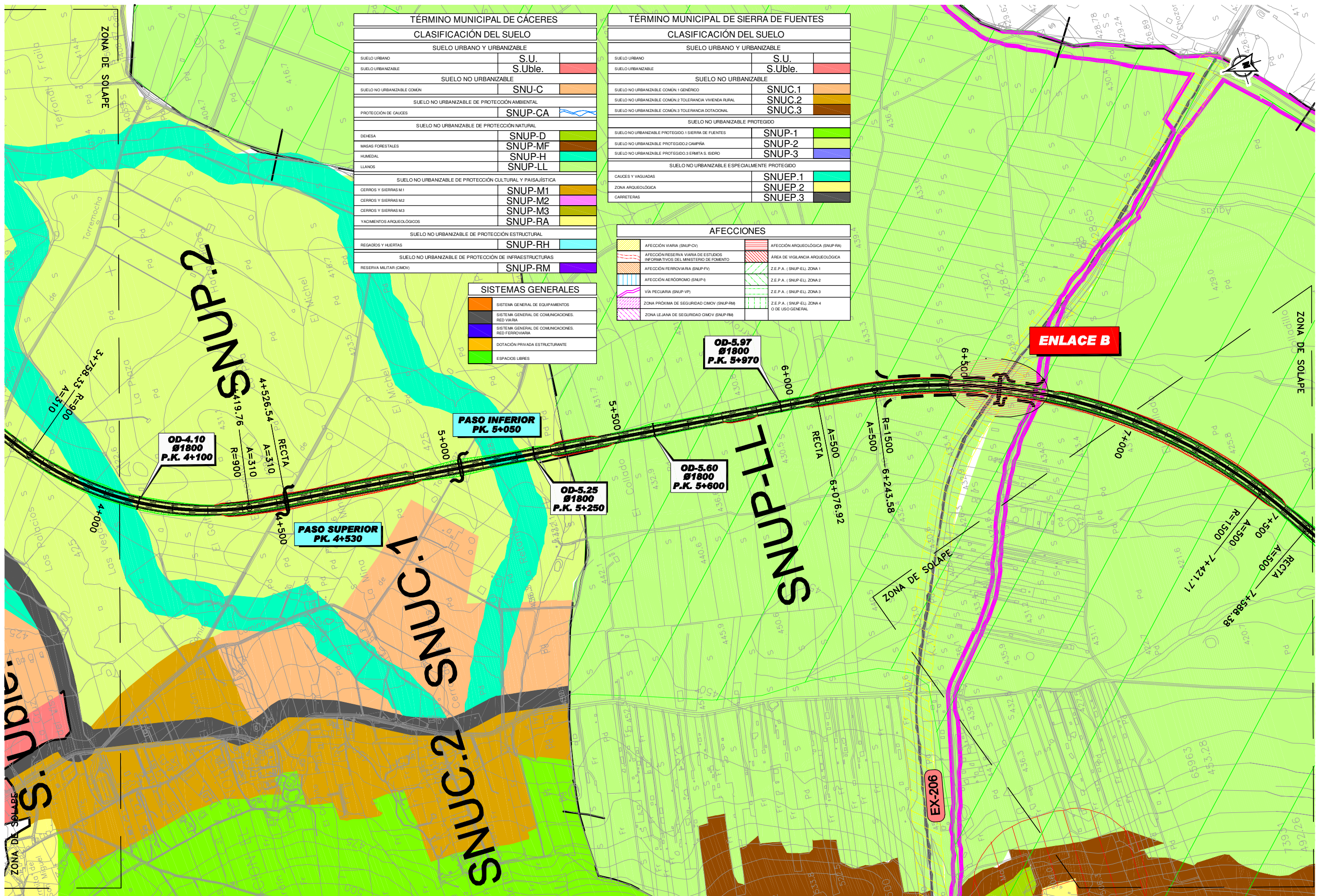


TÉRMINO MUNICIPAL DE CÁCERES	
CLASIFICACIÓN DEL SUELO	
SUELO URBANO Y URBANIZABLE	
SUELO URBANO	S.U.
SUELO URBANIZABLE	S.Uble.
SUELO NO URBANIZABLE	
SUELO NO URBANIZABLE COMÚN	SNU-C
SUELO NO URBANIZABLE DE PROTECCIÓN AMBIENTAL	
PROTECCIÓN DE CAUCES	SNUP-CA
SUELO NO URBANIZABLE DE PROTECCIÓN NATURAL	
DEHESA	SNUP-D
MASAS FORESTALES	SNUP-MF
HUMEDAL	SNUP-H
LLANOS	SNUP-LL
SUELO NO URBANIZABLE DE PROTECCIÓN CULTURAL Y PAISAJÍSTICA	
CERROS Y SIERRAS M1	SNUP-M1
CERROS Y SIERRAS M2	SNUP-M2
CERROS Y SIERRAS M3	SNUP-M3
YACIMIENTOS ARQUEOLÓGICOS	SNUP-RA
SUELO NO URBANIZABLE DE PROTECCIÓN ESTRUCTURAL	
REGADIOS Y HUERTAS	SNUP-RH
SUELO NO URBANIZABLE DE PROTECCIÓN DE INFRAESTRUCTURAS	
RESERVA MILITAR (CMOV)	SNUP-RM

TÉRMINO MUNICIPAL DE SIERRA DE FUENTES	
CLASIFICACIÓN DEL SUELO	
SUELO URBANO Y URBANIZABLE	
SUELO URBANO	S.U.
SUELO URBANIZABLE	S.Uble.
SUELO NO URBANIZABLE	
SUELO NO URBANIZABLE COMÚN 1 GÉNÉRICO	SNUC.1
SUELO NO URBANIZABLE COMÚN 2 TOLERANCIA VIVIENDA RURAL	SNUC.2
SUELO NO URBANIZABLE COMÚN 3 TOLERANCIA DOTACIONAL	SNUC.3
SUELO NO URBANIZABLE PROTEGIDO	
SUELO NO URBANIZABLE PROTEGIDO 1 SIERRA DE FUENTES	SNUP-1
SUELO NO URBANIZABLE PROTEGIDO 2 CAMPESIA	SNUP-2
SUELO NO URBANIZABLE PROTEGIDO 3 ERMITA S. ISIDRO	SNUP-3
SUELO NO URBANIZABLE ESPECIALMENTE PROTEGIDO	
CAUCES Y VAGUADAS	SNUEP.1
ZONA ARQUEOLÓGICA	SNUEP.2
CARRERAS	SNUEP.3

SISTEMAS GENERALES	
	SISTEMA GENERAL DE EQUIPAMIENTOS
	SISTEMA GENERAL DE COMUNICACIONES. RED VIAL
	SISTEMA GENERAL DE COMUNICACIONES. RED FERROVIARIA
	DOTACIÓN PRIVADA ESTRUCTURAL
	ESPACIOS LIBRES

AFECCIONES	
	AFECCIÓN VIAL (SNUP-CV)
	AFECCIÓN RESERVA VIAL DE ESTUDIOS INFORMATIVOS DEL MINISTERIO DE FOMENTO
	AFECCIÓN FERROVIARIA (SNUP-FV)
	AFECCIÓN AERODROMO (SNUP-E)
	VIA PECUARIA (SNUP-VP)
	ZONA PRÓXIMA DE SEGURIDAD CMOV (SNUP-PR)
	ZONA LEJANA DE SEGURIDAD CMOV (SNUP-LR)
	AFECCIÓN ARQUEOLÓGICA (SNUP-PA)
	ÁREA DE VIGILANCIA ARQUEOLÓGICA
	Z.E.P.A. (SNUP-EL) ZONA 1
	Z.E.P.A. (SNUP-EL) ZONA 2
	Z.E.P.A. (SNUP-EL) ZONA 3
	Z.E.P.A. (SNUP-EL) ZONA 4 O DE USO GENERAL



TÉRMINO MUNICIPAL DE CÁCERES	
CLASIFICACIÓN DEL SUELO	
SUELO URBANO Y URBANIZABLE	
SUELO URBANO	S.U.
SUELO URBANIZABLE	S.Uble.
SUELO NO URBANIZABLE	
SUELO NO URBANIZABLE COMÚN	SNU-C
SUELO NO URBANIZABLE DE PROTECCIÓN AMBIENTAL	
PROTECCIÓN DE CAUCES	SNUP-CA
SUELO NO URBANIZABLE DE PROTECCIÓN NATURAL	
DENESA	SNUP-D
MASAS FORESTALES	SNUP-MF
HUMEDAL	SNUP-H
LLANOS	SNUP-LL
SUELO NO URBANIZABLE DE PROTECCIÓN CULTURAL Y PAISAJÍSTICA	
CERROS Y SIERRAS M1	SNUP-M1
CERROS Y SIERRAS M2	SNUP-M2
CERROS Y SIERRAS M3	SNUP-M3
YACIMIENTOS ARQUEOLÓGICOS	SNUP-RA
SUELO NO URBANIZABLE DE PROTECCIÓN ESTRUCTURAL	
REGADÍOS Y HUERTAS	SNUP-RH
SUELO NO URBANIZABLE DE PROTECCIÓN DE INFRAESTRUCTURAS	
RESERVA MILITAR (CIMOV)	SNUP-RM

TÉRMINO MUNICIPAL DE SIERRA DE FUENTES	
CLASIFICACIÓN DEL SUELO	
SUELO URBANO Y URBANIZABLE	
SUELO URBANO	S.U.
SUELO URBANIZABLE	S.Uble.
SUELO NO URBANIZABLE	
SUELO NO URBANIZABLE COMÚN 1 GÉNICO	SNUC.1
SUELO NO URBANIZABLE COMÚN 2 TOLERANCIA VIVIENDA RURAL	SNUC.2
SUELO NO URBANIZABLE COMÚN 3 TOLERANCIA DOTACIONAL	SNUC.3
SUELO NO URBANIZABLE PROTEGIDO	
SUELO NO URBANIZABLE PROTEGIDO 1 SIERRA DE FUENTES	SNUP-1
SUELO NO URBANIZABLE PROTEGIDO 2 CAMPÑA	SNUP-2
SUELO NO URBANIZABLE PROTEGIDO 3 ERMITA S. ISIDRO	SNUP-3
SUELO NO URBANIZABLE ESPECIALMENTE PROTEGIDO	
CAUCES Y VAGUADAS	SNUEP.1
ZONA ARQUEOLÓGICA	SNUEP.2
CARRITERAS	SNUEP.3

AFECCIONES	
AFECCIÓN VIARIA (SNUP-CV)	AFECCIÓN ARQUEOLÓGICA (SNUP-RA)
AFECCIÓN RESERVA VIARIA DE ESTUDIOS INFORMATIVOS DEL MINISTERIO DE FOMENTO	ÁREA DE VIGILANCIA ARQUEOLÓGICA
AFECCIÓN FERROVIARIA (SNUP-FV)	Z.E.P.A. (SNUP-EL) ZONA 1
AFECCIÓN AERÓDROMO (SNUP-A)	Z.E.P.A. (SNUP-EL) ZONA 2
VÍA PECUARIA (SNUP-VP)	Z.E.P.A. (SNUP-EL) ZONA 3
ZONA PRÓXIMA DE SEGURIDAD CIMOV (SNUP-RM)	Z.E.P.A. (SNUP-EL) ZONA 4
ZONA LEJANA DE SEGURIDAD CIMOV (SNUP-RM)	O DE USO GENERAL

SISTEMAS GENERALES	
SISTEMA GENERAL DE EQUIPAMIENTOS	
SISTEMA GENERAL DE COMUNICACIONES. RED VIARIA	
SISTEMA GENERAL DE COMUNICACIONES. RED FERROVIARIA	
DOTACIÓN PRIVADA ESTRUCTURANTE	
ESPACIOS LIBRES	



SECRETARÍA DE ESTADO DE PLANEACIÓN E INFRAESTRUCTURAS
SECRETARÍA GENERAL DE INFRAESTRUCTURAS
DIRECCIÓN GENERAL DE CARRETERAS

DEMARCAción DE CARRETERAS DEL ESTADO EN EXTREMADURA



ESTUDIO INFORMATIVO FASE B

TÍTULO DEL ESTUDIO: ALTERNATIVAS DE CONEXIÓN ENTRE LA AUTOVÍA TRUJILLO-CÁCERES (A-58) Y LA AUTOVÍA DE LA PLATA (A-66) EN EL ENTORNO DE CÁCERES

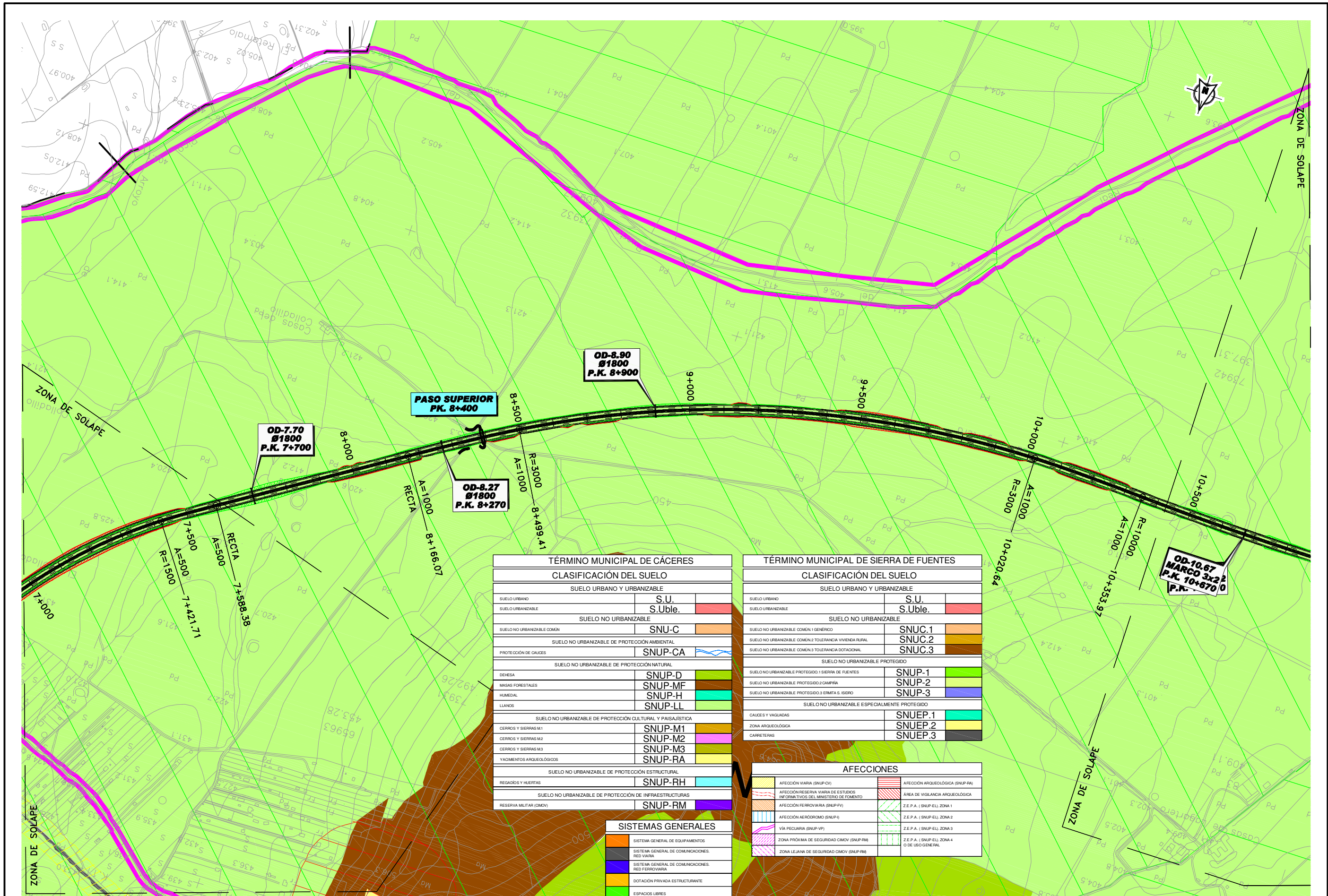
CLAVE: EH-CC-13

FECHA: JUNIO 2010

ESCALA: 1:5.000
ORIGINAL-A1 GRÁFICA

DESIGNACIÓN: PLANEAMIENTO URBANÍSTICO ALTERNATIVA 1

ANEJO: ESTUDIO DE IMPACTO AMBIENTAL
Nº DE FIGURA: 2 de 4
Nº PÁGINA:

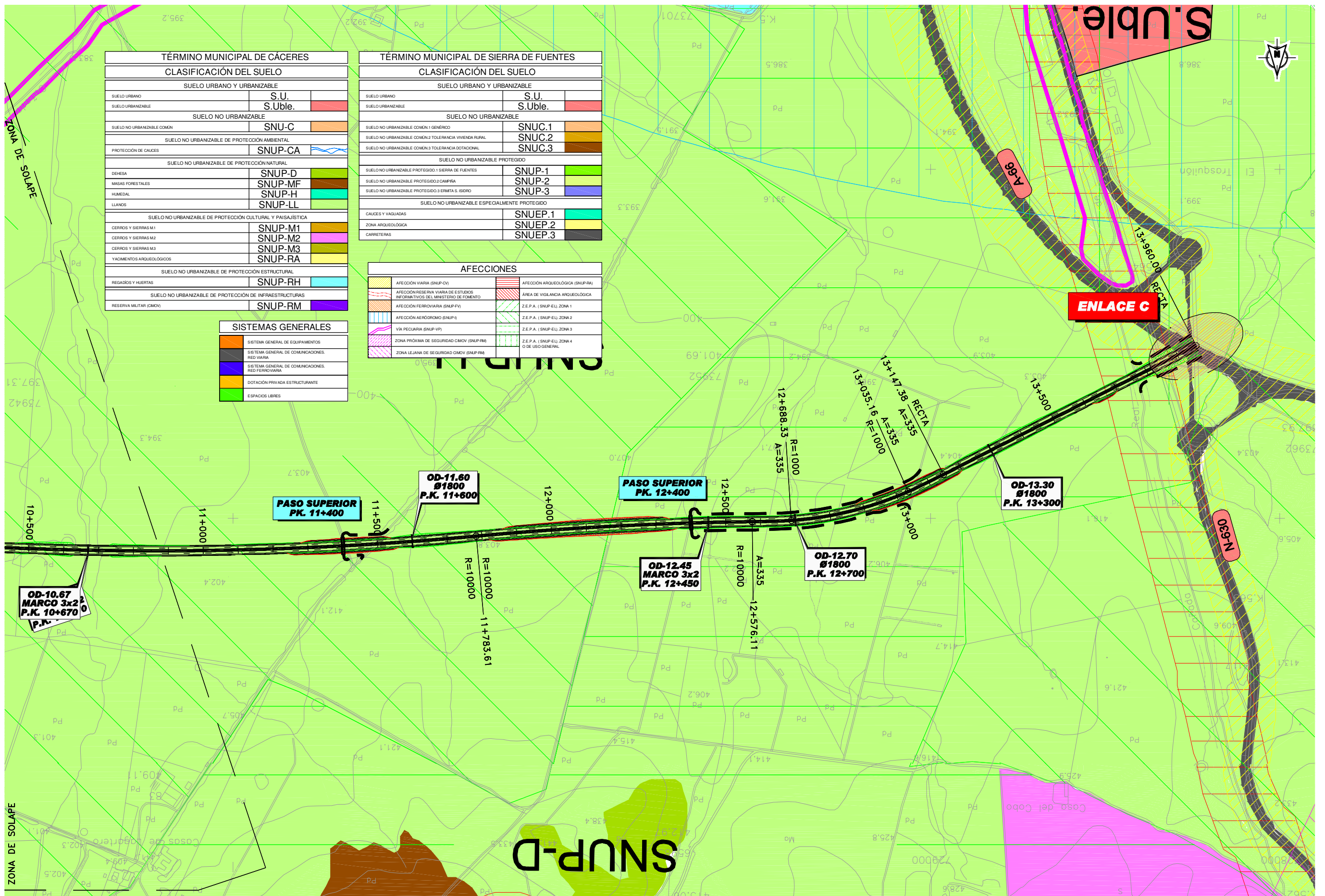


TÉRMINO MUNICIPAL DE CÁCERES		
CLASIFICACIÓN DEL SUELO		
SUELO URBANO Y URBANIZABLE		
SUELO URBANO	S.U.	[Color]
SUELO URBANIZABLE	S.Uble.	[Color]
SUELO NO URBANIZABLE		
SUELO NO URBANIZABLE COMÚN		
SUELO NO URBANIZABLE COMÚN 1 GÉNÉRICO	SNUC-1	[Color]
SUELO NO URBANIZABLE COMÚN 2 TOLERANCIA VIVIENDA RURAL	SNUC-2	[Color]
SUELO NO URBANIZABLE COMÚN 3 TOLERANCIA DOTACIONAL	SNUC-3	[Color]
SUELO NO URBANIZABLE DE PROTECCIÓN AMBIENTAL		
PROTECCIÓN DE CAUCES	SNUP-CA	[Color]
SUELO NO URBANIZABLE DE PROTECCIÓN NATURAL		
DEHESA	SNUP-D	[Color]
MASAS FORESTALES	SNUP-MF	[Color]
HUMEDAL	SNUP-H	[Color]
LIANOS	SNUP-LL	[Color]
SUELO NO URBANIZABLE DE PROTECCIÓN CULTURAL Y PAISAJÍSTICA		
CERROS Y SIERRAS M1	SNUP-M1	[Color]
CERROS Y SIERRAS M2	SNUP-M2	[Color]
CERROS Y SIERRAS M3	SNUP-M3	[Color]
YACIMIENTOS ARQUEOLÓGICOS	SNUP-RA	[Color]
SUELO NO URBANIZABLE DE PROTECCIÓN ESTRUCTURAL		
REGADIOS Y HUERTAS	SNUP-RH	[Color]
SUELO NO URBANIZABLE DE PROTECCIÓN DE INFRAESTRUCTURAS		
RESERVA MILITAR (CMOV)	SNUP-RM	[Color]

TÉRMINO MUNICIPAL DE SIERRA DE FUENTES		
CLASIFICACIÓN DEL SUELO		
SUELO URBANO Y URBANIZABLE		
SUELO URBANO	S.U.	[Color]
SUELO URBANIZABLE	S.Uble.	[Color]
SUELO NO URBANIZABLE		
SUELO NO URBANIZABLE COMÚN		
SUELO NO URBANIZABLE COMÚN 1 GÉNÉRICO	SNUC-1	[Color]
SUELO NO URBANIZABLE COMÚN 2 TOLERANCIA VIVIENDA RURAL	SNUC-2	[Color]
SUELO NO URBANIZABLE COMÚN 3 TOLERANCIA DOTACIONAL	SNUC-3	[Color]
SUELO NO URBANIZABLE ESPECIALMENTE PROTEGIDO		
SUELO NO URBANIZABLE PROTEGIDO 1 SIERRA DE FUENTES	SNUP-1	[Color]
SUELO NO URBANIZABLE PROTEGIDO 2 CAMPAÑA	SNUP-2	[Color]
SUELO NO URBANIZABLE PROTEGIDO 3 ERMITA S. ISIDRO	SNUP-3	[Color]
SUELO NO URBANIZABLE ESPECIALMENTE PROTEGIDO		
CAUCES Y VAGLIADAS	SNUEP-1	[Color]
ZONA ARQUEOLÓGICA	SNUEP-2	[Color]
CARRETERAS	SNUEP-3	[Color]

AFECCIONES	
AFECCIÓN VARIAS (SNUP-UV)	AFECCIÓN ARQUEOLÓGICA (SNUP-RA)
AFECCIÓN RESERVA VARIAS DE ESTUDIOS INFORMATIVOS DEL MINISTERIO DE FOMENTO	ÁREA DE VIGILANCIA ARQUEOLÓGICA
AFECCIÓN FERROVIARIA (SNUP-FV)	Z.E.P.A. (SNUP-EL) ZONA 1
AFECCIÓN AERODRÓMICO (SNUP-A)	Z.E.P.A. (SNUP-EL) ZONA 2
VÍA PECUARIA (SNUP-VP)	Z.E.P.A. (SNUP-EL) ZONA 3
ZONA PRÓXIMA DE SEGURIDAD CMOV (SNUP-PM)	Z.E.P.A. (SNUP-EL) ZONA 4
ZONA LEJANA DE SEGURIDAD CMOV (SNUP-PL)	0 DE USO GENERAL

SISTEMAS GENERALES	
[Color]	SISTEMA GENERAL DE EQUIPAMENTOS
[Color]	SISTEMA GENERAL DE COMUNICACIONES RED VIARIA
[Color]	SISTEMA GENERAL DE COMUNICACIONES RED FERROVIARIA
[Color]	DOTACIÓN PRIVADA ESTRUCTURANTE
[Color]	ESPACIOS LIBRES



TÉRMINO MUNICIPAL DE CÁCERES	
CLASIFICACIÓN DEL SUELO	
SUELO URBANO Y URBANIZABLE	
SUELO URBANO	S.U.
SUELO URBANIZABLE	S.Uble.
SUELO NO URBANIZABLE	
SUELO NO URBANIZABLE COMÚN	SNU-C
SUELO NO URBANIZABLE DE PROTECCIÓN AMBIENTAL	
PROTECCIÓN DE CAUCES	SNUP-CA
SUELO NO URBANIZABLE DE PROTECCIÓN NATURAL	
DEHESA	SNUP-D
MASAS FORESTALES	SNUP-MF
HUMEDAL	SNUP-H
LLANOS	SNUP-LL
SUELO NO URBANIZABLE DE PROTECCIÓN CULTURAL Y PAISAJÍSTICA	
CERROS Y SIERRAS M1	SNUP-M1
CERROS Y SIERRAS M2	SNUP-M2
CERROS Y SIERRAS M3	SNUP-M3
YACIMIENTOS ARQUEOLÓGICOS	SNUP-RA
SUELO NO URBANIZABLE DE PROTECCIÓN ESTRUCTURAL	
REGADIOS Y HUERTAS	SNUP-RH
SUELO NO URBANIZABLE DE PROTECCIÓN DE INFRAESTRUCTURAS	
RESERVA MILITAR (CMOV)	SNUP-RM
SISTEMAS GENERALES	
■	SISTEMA GENERAL DE EQUIPAMENTOS
■	SISTEMA GENERAL DE COMUNICACIONES
■	RED VIARIA
■	SISTEMA GENERAL DE COMUNICACIONES
■	RED FERROVIARIA
■	DOTACIÓN PRIVADA ESTRUCTURANTE
■	ESPACIOS LIBRES

TÉRMINO MUNICIPAL DE SIERRA DE FUENTES	
CLASIFICACIÓN DEL SUELO	
SUELO URBANO Y URBANIZABLE	
SUELO URBANO	S.U.
SUELO URBANIZABLE	S.Uble.
SUELO NO URBANIZABLE	
SUELO NO URBANIZABLE COMÚN 1 GÉNICO	SNUC.1
SUELO NO URBANIZABLE COMÚN 2 TOLERANCIA VIVIENDA RURAL	SNUC.2
SUELO NO URBANIZABLE COMÚN 3 TOLERANCIA DOTACIONAL	SNUC.3
SUELO NO URBANIZABLE PROTEGIDO	
SUELO NO URBANIZABLE PROTEGIDO 1 SIERRA DE FUENTES	SNUP-1
SUELO NO URBANIZABLE PROTEGIDO 2 CAMPANA	SNUP-2
SUELO NO URBANIZABLE PROTEGIDO 3 ERMITA S. ISIDRO	SNUP-3
SUELO NO URBANIZABLE ESPECIALMENTE PROTEGIDO	
CAUCES Y VAGUADAS	SNUEP.1
ZONA ARQUEOLÓGICA	SNUEP.2
CARRETERAS	SNUEP.3

AFECCIONES	
AFECCIÓN VIARIA (SNUP-CV)	AFECCIÓN ARQUEOLÓGICA (SNUP-RA)
AFECCIÓN RESERVA VIARIA DE ESTUDIOS INFORMATIVOS DEL MINISTERIO DE FOMENTO	ÁREA DE VIGILANCIA ARQUEOLÓGICA
AFECCIÓN FERROVIARIA (SNUP-FV)	Z.E.P.A. (SNUP-EL) ZONA 1
AFECCIÓN AERODROMO (SNUP-A)	Z.E.P.A. (SNUP-EL) ZONA 2
VIA PECUARIA (SNUP-VP)	Z.E.P.A. (SNUP-EL) ZONA 3
ZONA PRÓXIMA DE SEGURIDAD CMOV (SNUP-RM)	Z.E.P.A. (SNUP-EL) ZONA 4
ZONA LEJANA DE SEGURIDAD CMOV (SNUP-RM)	Ó DE USO GENERAL



SECRETARÍA DE ESTADO DE PLANIFICACIÓN E INFRAESTRUCTURAS
SECRETARÍA GENERAL DE INFRAESTRUCTURAS
DIRECCIÓN GENERAL DE CARRETERAS

DEMARCACION DE CARRETERAS DEL ESTADO EN EXTREMADURA



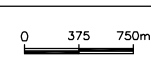
ESTUDIO INFORMATIVO FASE B

TÍTULO DEL ESTUDIO: ALTERNATIVAS DE CONEXIÓN ENTRE LA AUTOVÍA TRUJILLO-CÁCERES (A-58) Y LA AUTOVÍA DE LA PLATA (A-66) EN EL ENTORNO DE CÁCERES

CLAVE: EH-CC-13

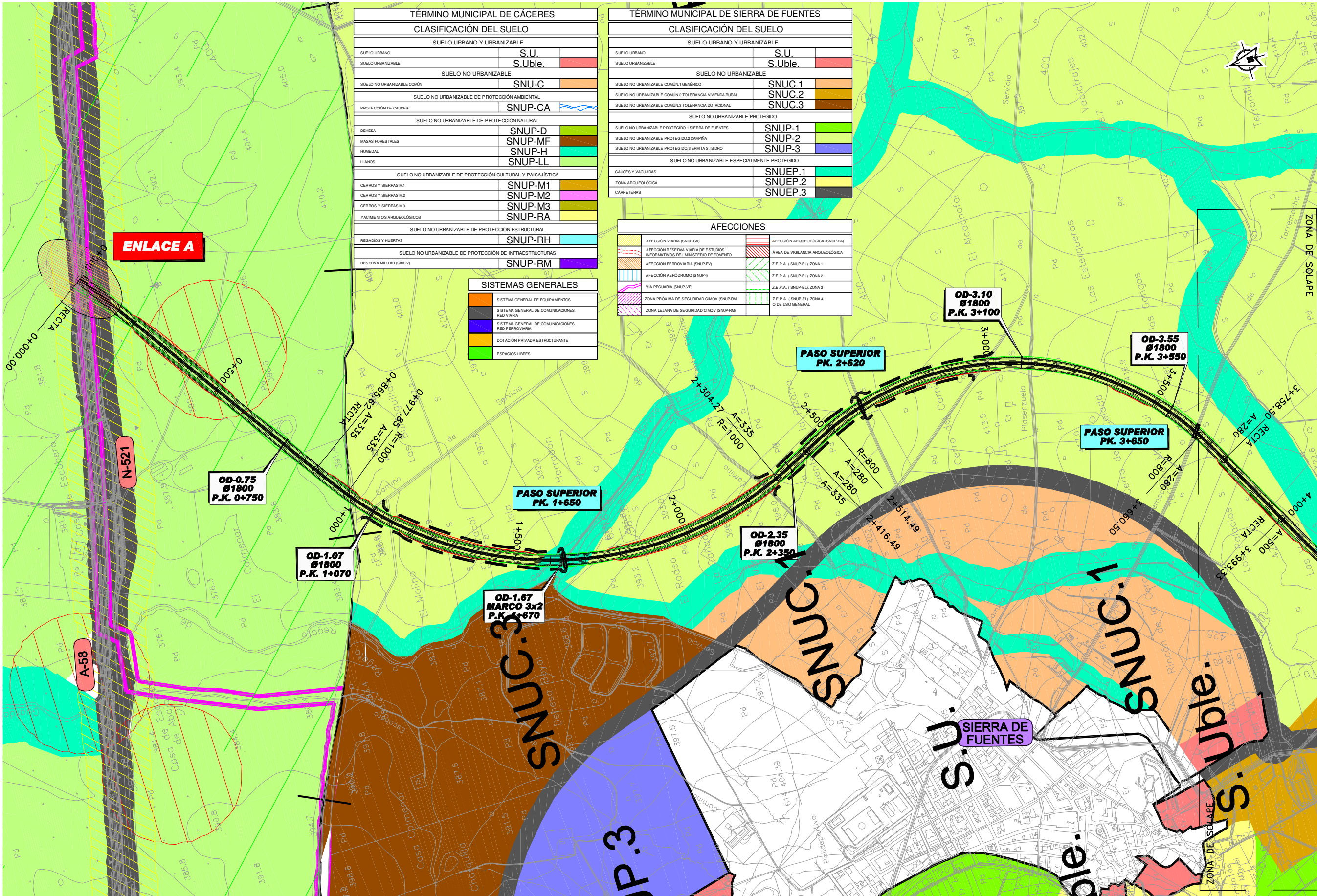
FECHA: JUNIO 2010

ESCALA: 1:5.000



DESIGNACIÓN: PLANEAMIENTO URBANÍSTICO ALTERNATIVA 1

ANEJO: ESTUDIO DE IMPACTO AMBIENTAL
Nº DE FIGURA: 4 de 4
Nº PÁGINA:



SECRETARÍA DE ESTADO DE PLANIFICACIÓN E INFRAESTRUCTURAS
SECRETARÍA GENERAL DE INFRAESTRUCTURAS
DIRECCIÓN GENERAL DE CARRETERAS

DEMARCACION DE CARRETERAS DEL ESTADO EN EXTREMADURA

CONSULTOR: **ineco etm** INGENIERÍA

ESTUDIO INFORMATIVO FASE B

TÍTULO DEL ESTUDIO: ALTERNATIVAS DE CONEXIÓN ENTRE LA AUTOVÍA TRUJILLO-CÁCERES (A-58) Y LA AUTOVÍA DE LA PLATA (A-66) EN EL ENTORNO DE CÁCERES

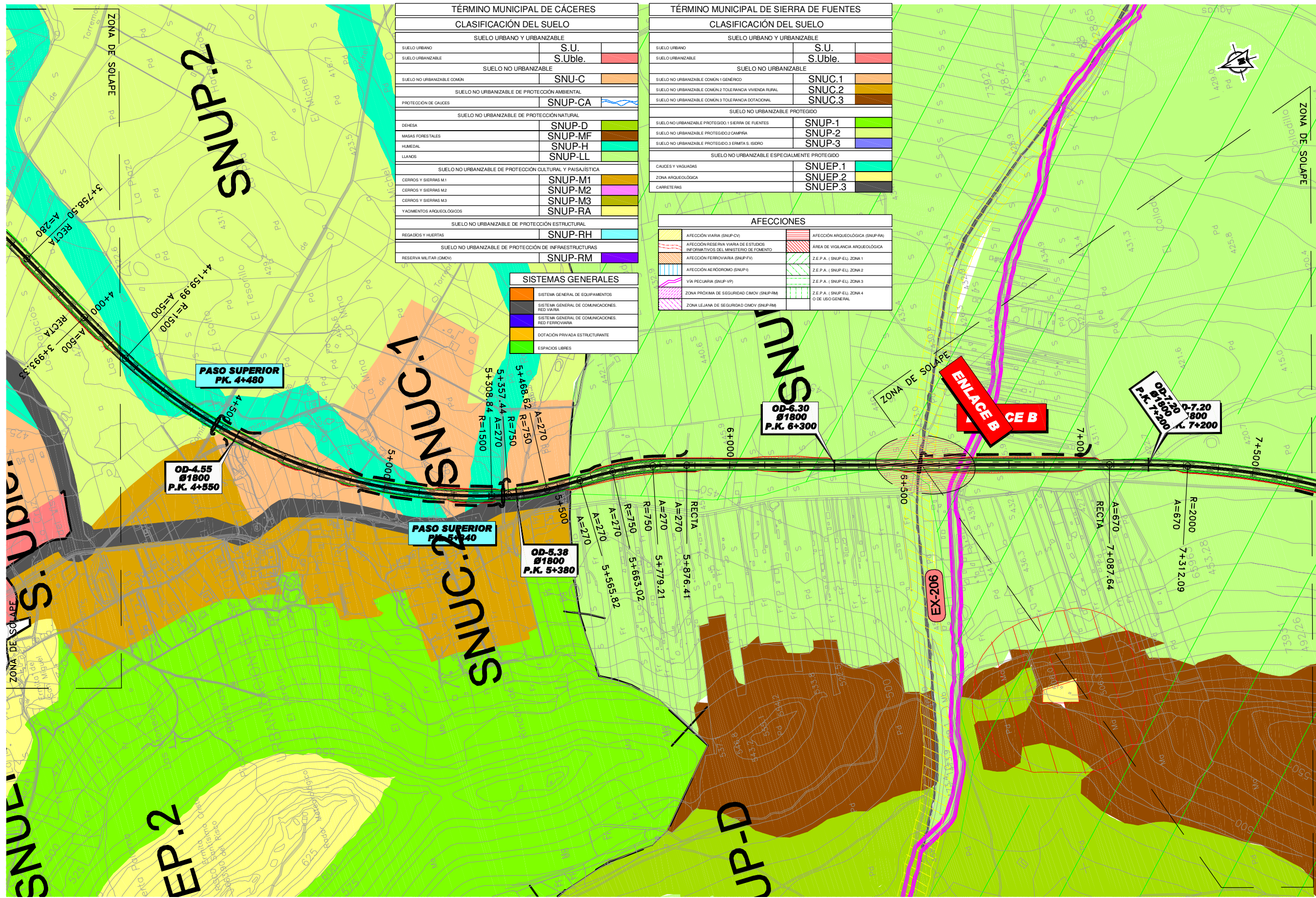
CLAVE: EH-CC-13

FECHA: JUNIO 2010

ESCALA: 1:5.000
ORIGINAL - A1
GRÁFICA

DESIGNACIÓN: PLANEAMIENTO URBANÍSTICO ALTERNATIVA 2

ANEJO: ESTUDIO DE IMPACTO AMBIENTAL
Nº DE FIGURA: 1 de 4
Nº PÁGINA:

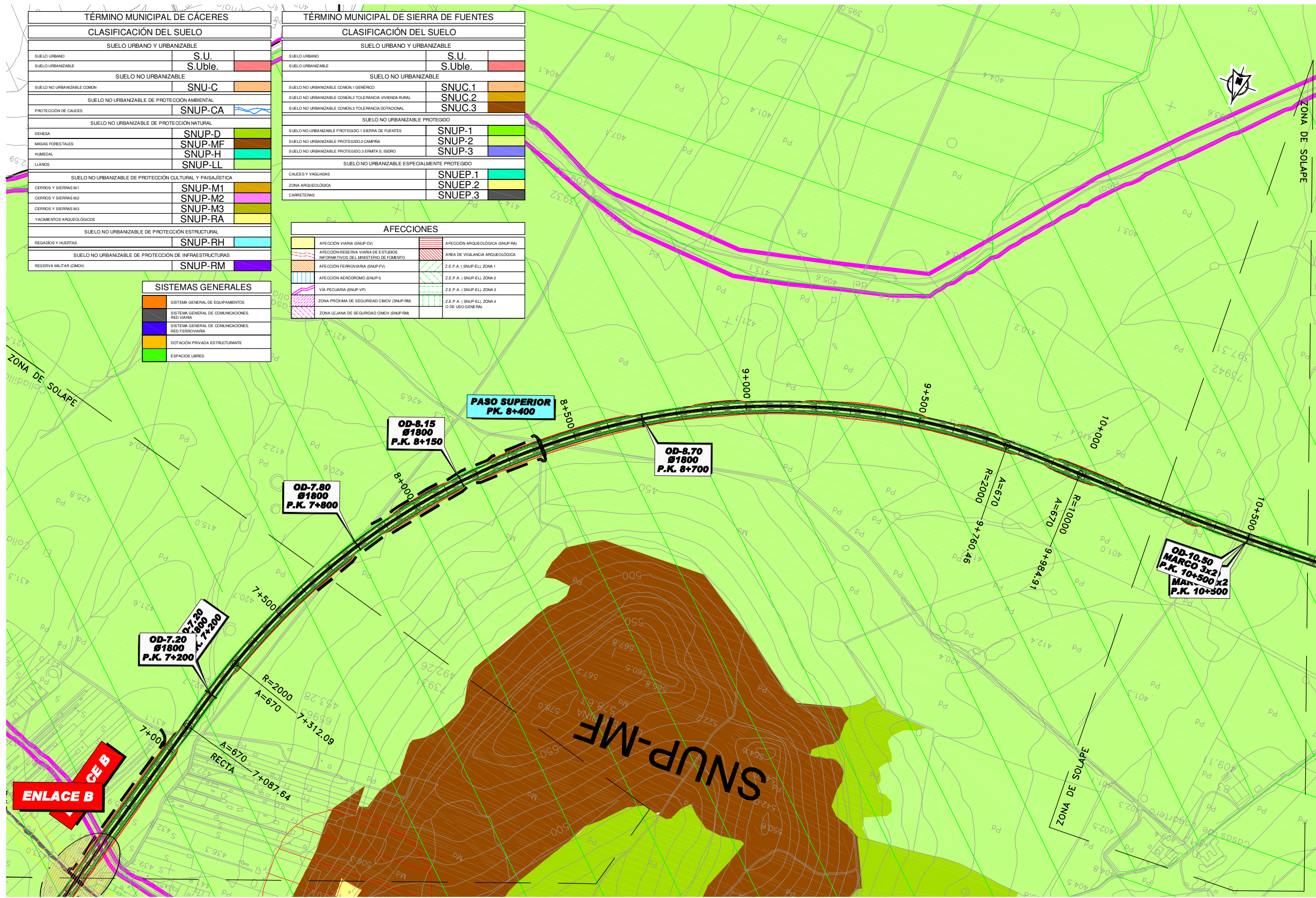


TÉRMINO MUNICIPAL DE CÁCERES	
CLASIFICACIÓN DEL SUELO	
SUELO URBANO Y URBANIZABLE	
SUELO URBANO	S.U.
SUELO URBANIZABLE	S.Uble.
SUELO NO URBANIZABLE	
SUELO NO URBANIZABLE COMÚN	SNU-C
SUELO NO URBANIZABLE DE PROTECCIÓN AMBIENTAL	
PROTECCIÓN DE CAUCES	SNUP-CA
SUELO NO URBANIZABLE DE PROTECCIÓN NATURAL	
DEHESA	SNUP-D
MASAS FORESTALES	SNUP-MF
HUMEDAL	SNUP-H
LLANOS	SNUP-LL
SUELO NO URBANIZABLE DE PROTECCIÓN CULTURAL Y PAISAJÍSTICA	
CERROS Y SIERRAS M1	SNUP-M1
CERROS Y SIERRAS M2	SNUP-M2
CERROS Y SIERRAS M3	SNUP-M3
YACIMIENTOS ARQUEOLÓGICOS	SNUP-RA
SUELO NO URBANIZABLE DE PROTECCIÓN ESTRUCTURAL	
REGADOS Y HUERTAS	SNUP-RH
SUELO NO URBANIZABLE DE PROTECCIÓN DE INFRAESTRUCTURAS	
RESERVA MILITAR (CMOV)	SNUP-RM

TÉRMINO MUNICIPAL DE SIERRA DE FUENTES	
CLASIFICACIÓN DEL SUELO	
SUELO URBANO Y URBANIZABLE	
SUELO URBANO	S.U.
SUELO URBANIZABLE	S.Uble.
SUELO NO URBANIZABLE	
SUELO NO URBANIZABLE COMÚN 1 GÉNÉRICO	
SUELO NO URBANIZABLE COMÚN 2 TOLERANCIA VIVIENDA RURAL	SNUC.1
SUELO NO URBANIZABLE COMÚN 3 TOLERANCIA DOTACIONAL	SNUC.2
SUELO NO URBANIZABLE COMÚN 3 TOLERANCIA DOTACIONAL	SNUC.3
SUELO NO URBANIZABLE PROTEGIDO	
SUELO NO URBANIZABLE PROTEGIDO 1 SIERRA DE FUENTES	SNUP-1
SUELO NO URBANIZABLE PROTEGIDO 2 CAMPINA	SNUP-2
SUELO NO URBANIZABLE PROTEGIDO 3 ERMITA S. ISIDRO	SNUP-3
SUELO NO URBANIZABLE ESPECIALMENTE PROTEGIDO	
CAUCES Y VAGUADAS	SNUEP.1
ZONA ARQUEOLÓGICA	SNUEP.2
CARRITERAS	SNUEP.3

AFECCIONES	
AFECCIÓN VIARIA (SNUP-CV)	AFECCIÓN ARQUEOLÓGICA (SNUP-RA)
AFECCIÓN RESERVA VIARIA DE ESTUDIOS INFORMATIVOS DEL MINISTERIO DE FOMENTO	ÁREA DE VIGILANCIA ARQUEOLÓGICA
AFECCIÓN FERROVIARIA (SNUP-FV)	Z.E.P.A. (SNUP-EL) ZONA 1
AFECCIÓN AERODROMIO (SNUP-E)	Z.E.P.A. (SNUP-EL) ZONA 2
VÍA PECUARIA (SNUP-VP)	Z.E.P.A. (SNUP-EL) ZONA 3
ZONA PRÓXIMA DE SEGURIDAD CAMOV (SNUP-RM)	Z.E.P.A. (SNUP-EL) ZONA 4
ZONA LEJANA DE SEGURIDAD CAMOV (SNUP-RM)	O DE USO GENERAL

SISTEMAS GENERALES	
SISTEMA GENERAL DE EQUIPAMENTOS	
SISTEMA GENERAL DE COMUNICACIONES: RED VIARIA	
SISTEMA GENERAL DE COMUNICACIONES: RED FERROVIARIA	
DOTACIÓN PRIVADA ESTRUCTURANTE	
ESPACIOS LIBRES	

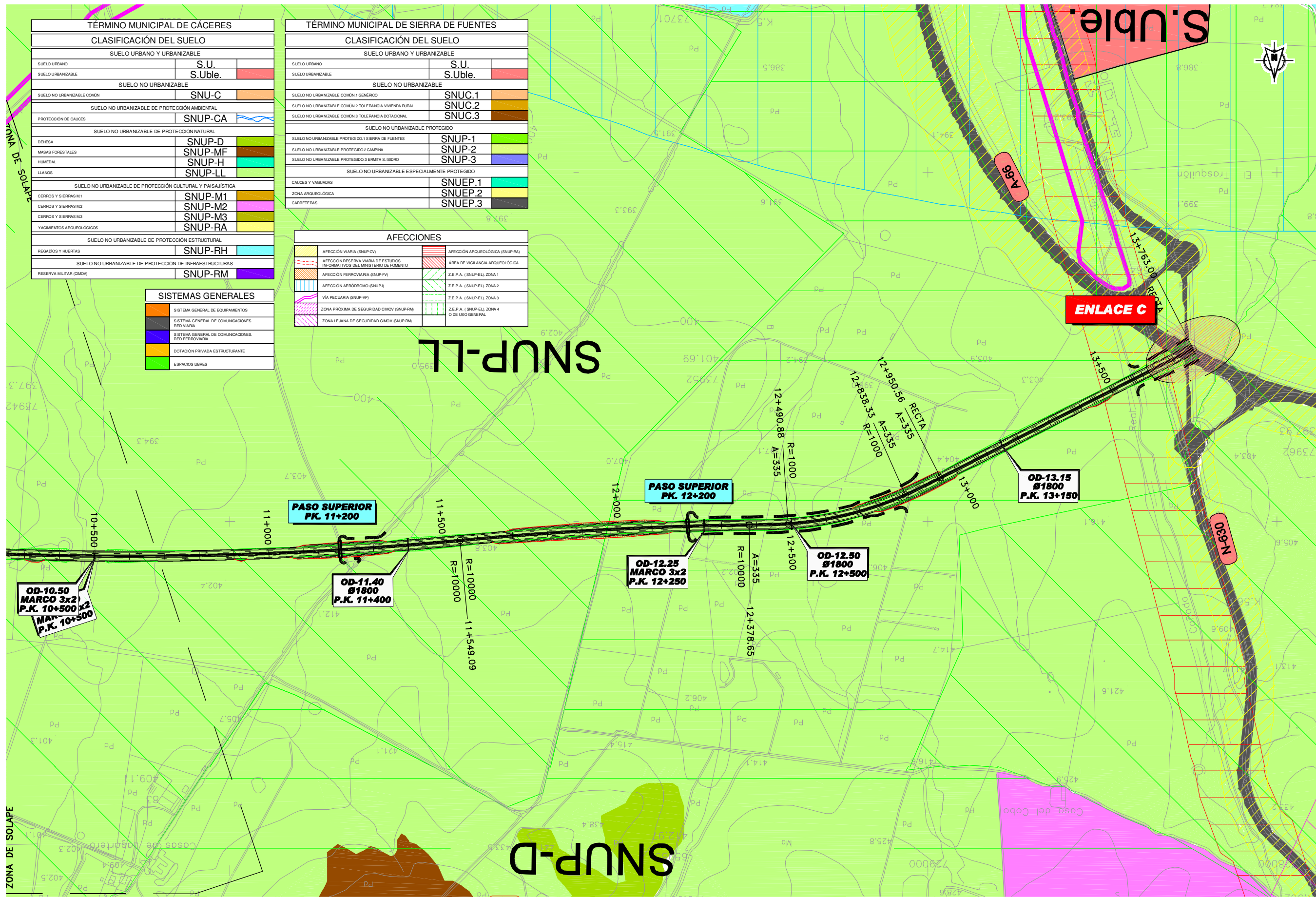


TÉRMINO MUNICIPAL DE CÁCERES	
CLASIFICACIÓN DEL SUELO	
SUELO URBANO Y URBANIZABLE	
SUELO URBANO	S.U.
SUELO URBANIZABLE	S.Uble.
SUELO NO URBANIZABLE	
SUELO NO URBANIZABLE COMÚN	SNU-C
SUELO NO URBANIZABLE DE PROTECCIÓN AMBIENTAL	
PROTECCIÓN DE CAUCES	SNUP-CA
SUELO NO URBANIZABLE DE PROTECCIÓN NATURAL	
DEHESA	SNUP-D
MASAS FORESTALES	SNUP-MF
HUMEDAL	SNUP-H
LLANOS	SNUP-LL
SUELO NO URBANIZABLE DE PROTECCIÓN CULTURAL Y PAISAJÍSTICA	
CERROS Y SIERRAS M1	SNUP-M1
CERROS Y SIERRAS M2	SNUP-M2
CERROS Y SIERRAS M3	SNUP-M3
YACIMIENTOS ARQUEOLÓGICOS	SNUP-RA
SUELO NO URBANIZABLE DE PROTECCIÓN ESTRUCTURAL	
REGADIOS Y HUERTAS	SNUP-RH
SUELO NO URBANIZABLE DE PROTECCIÓN DE INFRAESTRUCTURAS	
RESERVA MILITAR (CMOV)	SNUP-RM

TÉRMINO MUNICIPAL DE SIERRA DE FUENTES	
CLASIFICACIÓN DEL SUELO	
SUELO URBANO Y URBANIZABLE	
SUELO URBANO	S.U.
SUELO URBANIZABLE	S.Uble.
SUELO NO URBANIZABLE	
SUELO NO URBANIZABLE COMÚN 1 GENERO	SNUC.1
SUELO NO URBANIZABLE COMÚN 2 TOLERANCIA VIVIENDA RURAL	SNUC.2
SUELO NO URBANIZABLE COMÚN 3 TOLERANCIA DOTACIONAL	SNUC.3
SUELO NO URBANIZABLE PROTEGIDO	
SUELO NO URBANIZABLE PROTEGIDO 1 SIERRA DE FUENTES	SNUP.1
SUELO NO URBANIZABLE PROTEGIDO 2 CAMPANA	SNUP.2
SUELO NO URBANIZABLE PROTEGIDO 3 ERMITA S. BORDO	SNUP.3
SUELO NO URBANIZABLE ESPECIALMENTE PROTEGIDO	
CAUCES Y VAGUADAS	SNUEP.1
ZONA ARQUEOLÓGICA	SNUEP.2
CARRITERAS	SNUEP.3

AFECCIONES	
AFECCIÓN VIARIA (SNUP-CV)	AFECCIÓN ARQUEOLÓGICA (SNUP-RA)
AFECCIÓN RESERVA VIARIA DE ESTUDIOS INFORMATIVOS DEL MINISTERIO DE FOMENTO	ÁREA DE VIOLANCIA ARQUEOLÓGICA
AFECCIÓN FERROVIARIA (SNUP-FV)	Z.E.P.A. (SNUP-EL) ZONA 1
AFECCIÓN AERODROMO (SNUP-A)	Z.E.P.A. (SNUP-EL) ZONA 2
VÍA PECUARIA (SNUP-VP)	Z.E.P.A. (SNUP-EL) ZONA 3
ZONA PRÓXIMA DE SEGURIDAD CMOV (SNUP-RM)	Z.E.P.A. (SNUP-EL) ZONA 4
ZONA LEJANA DE SEGURIDAD CMOV (SNUP-RM)	O DE USO GENERAL

SISTEMAS GENERALES	
ESPAZIOS LIBRES	ESPAZIOS LIBRES
SISTEMA GENERAL DE EQUIPAMENTOS	SISTEMA GENERAL DE EQUIPAMENTOS
SISTEMA GENERAL DE COMUNICACIONES: RED VIARIA	SISTEMA GENERAL DE COMUNICACIONES: RED VIARIA
SISTEMA GENERAL DE COMUNICACIONES: RED FERROVIARIA	SISTEMA GENERAL DE COMUNICACIONES: RED FERROVIARIA
DOTACIÓN PRIVADA ESTRUCTURANTE	DOTACIÓN PRIVADA ESTRUCTURANTE

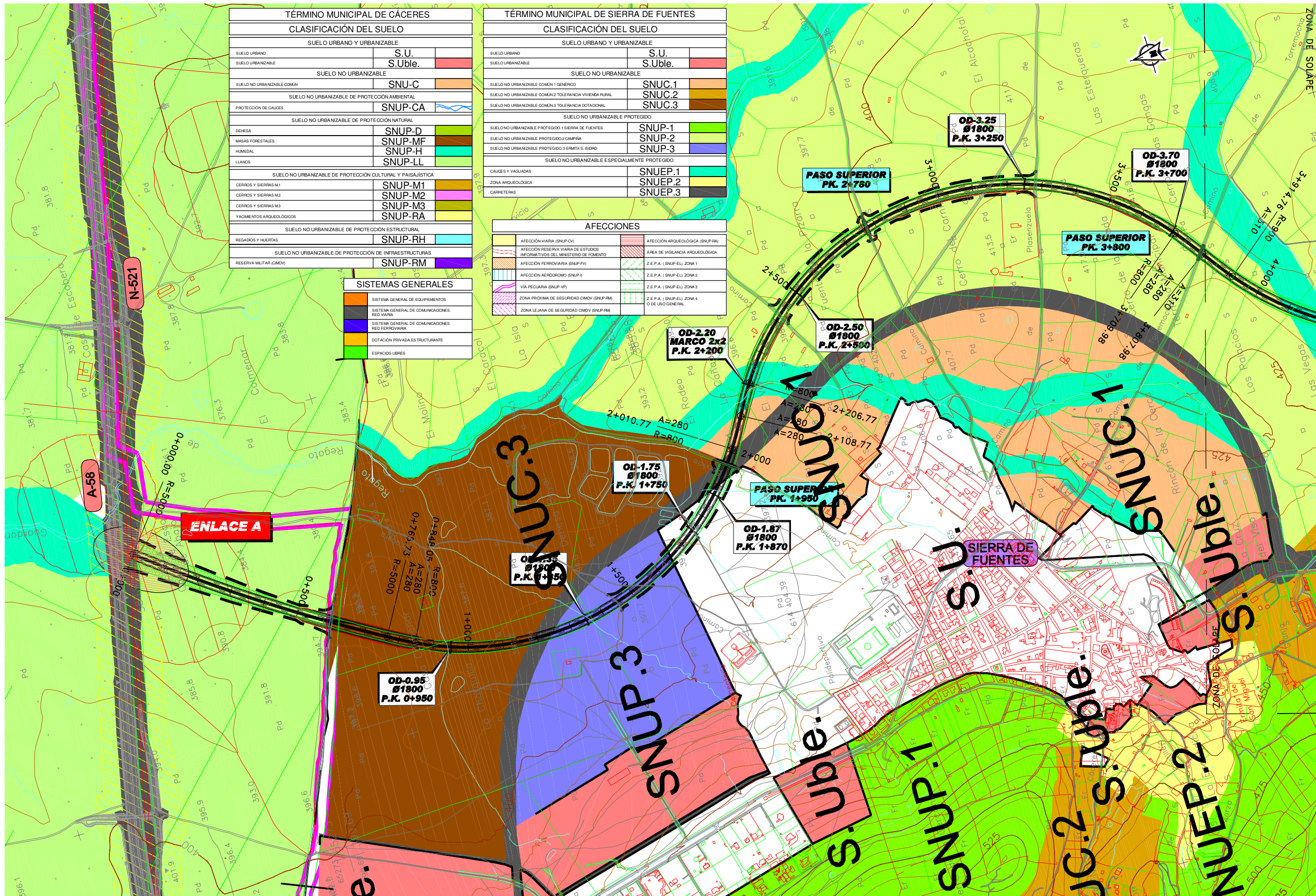


TÉRMINO MUNICIPAL DE CÁCERES	
CLASIFICACIÓN DEL SUELO	
SUELO URBANO Y URBANIZABLE	
SUELO URBANO	S.U.
SUELO URBANIZABLE	S.Uble.
SUELO NO URBANIZABLE	
SUELO NO URBANIZABLE COMÚN	SNU-C
SUELO NO URBANIZABLE DE PROTECCIÓN AMBIENTAL	
PROTECCIÓN DE CAUCES	SNUP-CA
SUELO NO URBANIZABLE DE PROTECCIÓN NATURAL	
DEHESA	SNUP-D
MASAS FORESTALES	SNUP-MF
HUMEDAL	SNUP-H
LLANOS	SNUP-LL
SUELO NO URBANIZABLE DE PROTECCIÓN CULTURAL Y PAISAJÍSTICA	
CERROS Y SIERRAS M1	SNUP-M1
CERROS Y SIERRAS M2	SNUP-M2
CERROS Y SIERRAS M3	SNUP-M3
YACIMIENTOS ARQUEOLÓGICOS	SNUP-RA
SUELO NO URBANIZABLE DE PROTECCIÓN ESTRUCTURAL	
REGADIOS Y HUERTAS	SNUP-RH
SUELO NO URBANIZABLE DE PROTECCIÓN DE INFRAESTRUCTURAS	
RESERVA MILITAR (CMOV)	SNUP-RM

TÉRMINO MUNICIPAL DE SIERRA DE FUENTES	
CLASIFICACIÓN DEL SUELO	
SUELO URBANO Y URBANIZABLE	
SUELO URBANO	S.U.
SUELO URBANIZABLE	S.Uble.
SUELO NO URBANIZABLE	
SUELO NO URBANIZABLE COMÚN 1 GÉNÉRICO	SNUC.1
SUELO NO URBANIZABLE COMÚN 2 TOLERANCIA VIVIENDA RURAL	SNUC.2
SUELO NO URBANIZABLE COMÚN 3 TOLERANCIA DOTACIONAL	SNUC.3
SUELO NO URBANIZABLE PROTEGIDO	
SUELO NO URBANIZABLE PROTEGIDO 1 SIERRA DE FUENTES	SNUP-1
SUELO NO URBANIZABLE PROTEGIDO 2 CAMPÑA	SNUP-2
SUELO NO URBANIZABLE PROTEGIDO 3 ERMITA S. ISIDRO	SNUP-3
SUELO NO URBANIZABLE ESPECIALMENTE PROTEGIDO	
CAUCES Y VAGUADAS	SNUEP.1
ZONA ARQUEOLÓGICA	SNUEP.2
CARRETERAS	SNUEP.3

SISTEMAS GENERALES	
[Orange]	SISTEMA GENERAL DE EQUIPAMENTOS
[Blue]	SISTEMA GENERAL DE COMUNICACIONES RED VIARIA
[Purple]	SISTEMA GENERAL DE COMUNICACIONES RED FERROVIARIA
[Yellow]	DOTACIÓN PRIVADA ESTRUCTURANTE
[Green]	ESPACIOS LIBRES

AFECCIONES	
[Yellow]	AFECCIÓN VIARIA (SNUP-CV)
[Red]	AFECCIÓN ARQUEOLÓGICA (SNUP-RA)
[Blue]	AFECCIÓN RESERVA VIARIA DE ESTUDIOS INFORMATIVOS DEL MINISTERIO DE FOMENTO
[Green]	ÁREA DE VIGILANCIA ARQUEOLÓGICA
[Orange]	AFECCIÓN FERROVIARIA (SNUP-FV)
[Purple]	Z.E.P.A. (SNUP-EL) ZONA 1
[Blue]	AFECCIÓN AERODROMO (SNUP-PA)
[Green]	Z.E.P.A. (SNUP-EL) ZONA 2
[Yellow]	VÍA PECUARIA (SNUP-VP)
[Purple]	Z.E.P.A. (SNUP-EL) ZONA 3
[Blue]	ZONA PRÓXIMA DE SEGURIDAD CMOV (SNUP-RM)
[Green]	Z.E.P.A. (SNUP-EL) ZONA 4
[Yellow]	ZONA LEJANA DE SEGURIDAD CMOV (SNUP-RM)
[Green]	O DE USO GENERAL



TÉRMINO MUNICIPAL DE CÁCERES	
CLASIFICACIÓN DEL SUELO	
SUELO URBANO Y URBANIZABLE	
SUELO URBANO	S.U.
SUELO URBANIZABLE	S.Uble.
SUELO NO URBANIZABLE	
SUELO NO URBANIZABLE COMÚN	SNU-C
SUELO NO URBANIZABLE DE PROTECCIÓN AMBIENTAL	
PROTECCIÓN DE CAUCES	SNUP-CA
SUELO NO URBANIZABLE DE PROTECCIÓN NATURAL	
DEHESA	SNUP-D
MASAS FORESTALES	SNUP-MF
HUMEDAL	SNUP-H
LLANOS	SNUP-LL
SUELO NO URBANIZABLE DE PROTECCIÓN CULTURAL Y PAISAJÍSTICA	
CERROS Y SIERRAS M1	SNUP-M1
CERROS Y SIERRAS M2	SNUP-M2
CERROS Y SIERRAS M3	SNUP-M3
YACIMIENTOS ARQUEOLÓGICOS	SNUP-RA
SUELO NO URBANIZABLE DE PROTECCIÓN ESTRUCTURAL	
REGADIOS Y HUERTAS	SNUP-RH
SUELO NO URBANIZABLE DE PROTECCIÓN DE INFRAESTRUCTURAS	
RESERVA MILITAR (CMOV)	SNUP-RM

TÉRMINO MUNICIPAL DE SIERRA DE FUENTES	
CLASIFICACIÓN DEL SUELO	
SUELO URBANO Y URBANIZABLE	
SUELO URBANO	S.U.
SUELO URBANIZABLE	S.Uble.
SUELO NO URBANIZABLE	
SUELO NO URBANIZABLE COMÚN 1 GÉNICO	SNUC.1
SUELO NO URBANIZABLE COMÚN 2 TOLERANCIA VIVIENDA RURAL	SNUC.2
SUELO NO URBANIZABLE COMÚN 3 TOLERANCIA DOTACIONAL	SNUC.3
SUELO NO URBANIZABLE PROTEGIDO	
SUELO NO URBANIZABLE PROTEGIDO 1 SIERRA DE FUENTES	SNUP-1
SUELO NO URBANIZABLE PROTEGIDO 2 CAMPÑA	SNUP-2
SUELO NO URBANIZABLE PROTEGIDO 3 ERMITA S. ISIDRO	SNUP-3
SUELO NO URBANIZABLE ESPECIALMENTE PROTEGIDO	
CAUCES Y VAQUERAS	SNUEP.1
ZONA ARQUEOLÓGICA	SNUEP.2
CARRETERAS	SNUEP.3

AFECCIONES	
AFECCIÓN VIARIA (SNUP-CV)	AFECCIÓN ARQUEOLÓGICA (SNUP-RA)
AFECCIÓN RESERVA VIARIA DE ESTUDIOS INFORMATIVOS DEL MINISTERIO DE FOMENTO	ÁREA DE VIGILANCIA ARQUEOLÓGICA
AFECCIÓN FERROVIARIA (SNUP-FV)	Z.E.P.A. (SNUP-EL) ZONA 1
AFECCIÓN AERODROMO (SNUP-A)	Z.E.P.A. (SNUP-EL) ZONA 2
VÍA PECUARIA (SNUP-VP)	Z.E.P.A. (SNUP-EL) ZONA 3
ZONA PRÓXIMA DE SEGURIDAD CIMOV (SNUP-PM)	Z.E.P.A. (SNUP-EL) ZONA 4
ZONA LEJANA DE SEGURIDAD CIMOV (SNUP-PL)	O DE USO GENERAL

SISTEMAS GENERALES	
	SISTEMA GENERAL DE EQUIPAMENTOS
	SISTEMA GENERAL DE COMUNICACIONES. RED VIARIA
	SISTEMA GENERAL DE COMUNICACIONES. RED FERROVIARIA
	DOTACIÓN PRIVADA ES TRUCTURANTE
	ESPACIOS LIBRES



SECRETARÍA DE ESTADO DE PLANIFICACIÓN E INFRAESTRUCTURAS
SECRETARÍA GENERAL DE INFRAESTRUCTURAS
DIRECCIÓN GENERAL DE CARRETERAS

DEMARCACION DE CARRETERAS DEL ESTADO EN EXTREMADURA

CONSULTOR: **ineco etm** INGENIERIA

ESTUDIO INFORMATIVO FASE B

TÍTULO DEL ESTUDIO: ALTERNATIVAS DE CONEXIÓN ENTRE LA AUTOVÍA TRUJILLO-CÁCERES (A-58) Y LA AUTOVÍA DE LA PLATA (A-66) EN EL ENTORNO DE CÁCERES

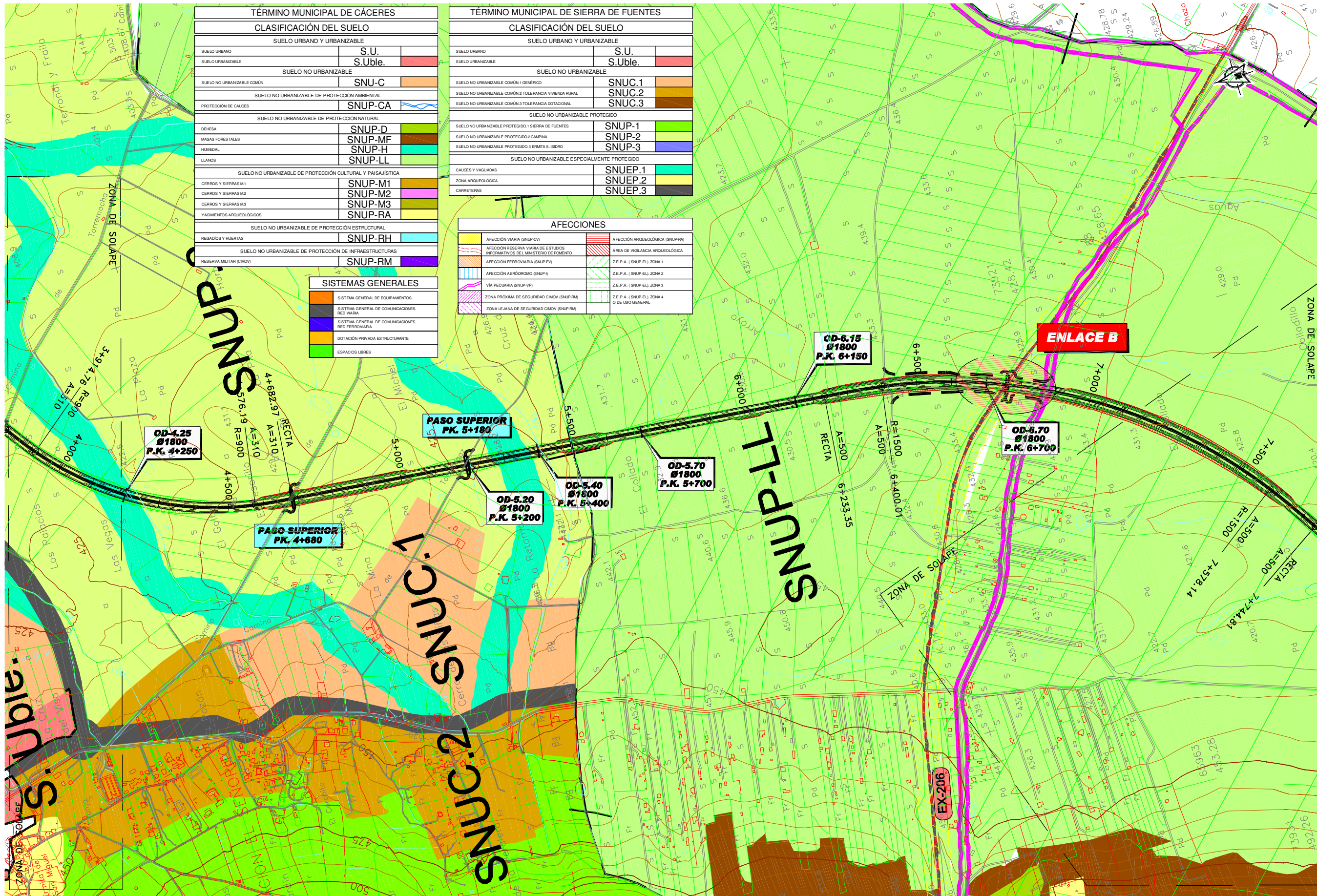
CLAVE: EH-CC-13

FECHA: JUNIO 2010

ESCALA: 1:5.000
ORIGINAL - A1
GRÁFICA

DESIGNACIÓN: PLANEAMIENTO URBANÍSTICO ALTERNATIVA 3

AÑO: ESTUDIO DE IMPACTO AMBIENTAL
Nº DE FIGURA: 1 de 4
Nº PÁGINA:

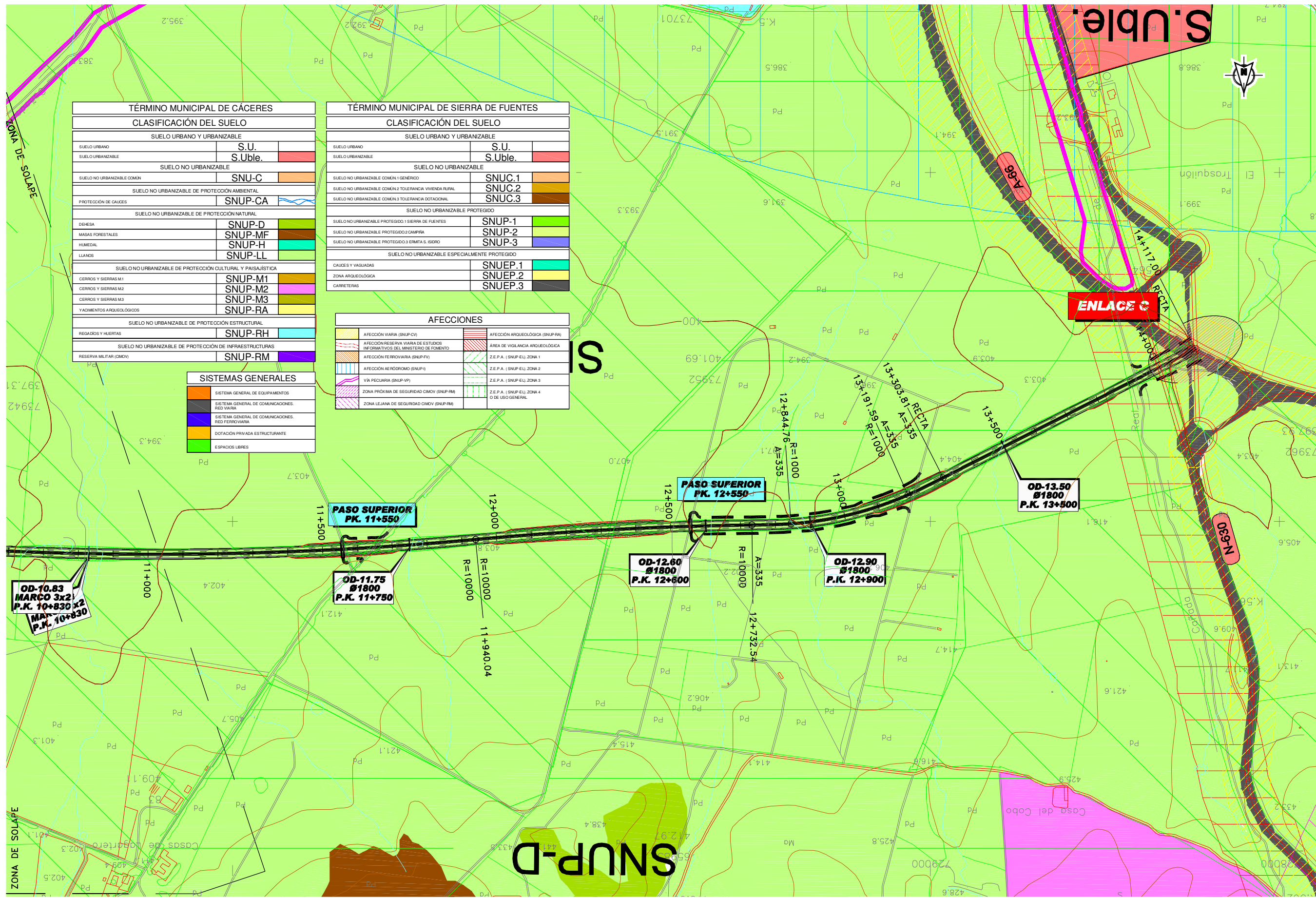


TÉRMINO MUNICIPAL DE CÁCERES	
CLASIFICACIÓN DEL SUELO	
SUELO URBANO Y URBANIZABLE	
SUELO URBANO	S.U.
SUELO URBANIZABLE	S.Uble.
SUELO NO URBANIZABLE	
SUELO NO URBANIZABLE COMÚN	SNU-C
SUELO NO URBANIZABLE DE PROTECCIÓN AMBIENTAL	
PROTECCIÓN DE CAUCES	SNUP-CA
SUELO NO URBANIZABLE DE PROTECCIÓN NATURAL	
DEHESA	SNUP-D
MASAS FORESTALES	SNUP-MF
HUMEDAL	SNUP-H
LLANOS	SNUP-LL
SUELO NO URBANIZABLE DE PROTECCIÓN CULTURAL Y PAISAJÍSTICA	
CERROS Y SIERRAS M1	SNUP-M1
CERROS Y SIERRAS M2	SNUP-M2
CERROS Y SIERRAS M3	SNUP-M3
YACIMIENTOS ARQUEOLÓGICOS	SNUP-RA
SUELO NO URBANIZABLE DE PROTECCIÓN ESTRUCTURAL	
REGADIOS Y HUERTAS	SNUP-RH
SUELO NO URBANIZABLE DE PROTECCIÓN DE INFRAESTRUCTURAS	
RESERVA MILITAR (CMOV)	SNUP-RM

TÉRMINO MUNICIPAL DE SIERRA DE FUENTES	
CLASIFICACIÓN DEL SUELO	
SUELO URBANO Y URBANIZABLE	
SUELO URBANO	S.U.
SUELO URBANIZABLE	S.Uble.
SUELO NO URBANIZABLE	
SUELO NO URBANIZABLE COMÚN 1 GÉNÉRICO	SNUC.1
SUELO NO URBANIZABLE COMÚN 2 TOLERANCIA VIVIENDA RURAL	SNUC.2
SUELO NO URBANIZABLE COMÚN 3 TOLERANCIA DOTACIONAL	SNUC.3
SUELO NO URBANIZABLE PROTEGIDO	
SUELO NO URBANIZABLE PROTEGIDO 1 SIERRA DE FUENTES	SNUP-1
SUELO NO URBANIZABLE PROTEGIDO 2 CAMPRA	SNUP-2
SUELO NO URBANIZABLE PROTEGIDO 3 ERMITA S. ISIDRO	SNUP-3
SUELO NO URBANIZABLE ESPECIALMENTE PROTEGIDO	
CAUCES Y VAGUADAS	SNUEP.1
ZONA ARQUEOLÓGICA	SNUEP.2
CARRERERAS	SNUEP.3

AFECCIONES	
AFECCIÓN VIARIA (SNUP-CV)	AFECCIÓN ARQUEOLÓGICA (SNUP-RA)
AFECCIÓN RESERVA VIARIA DE ESTUDIOS INFORMATIVOS DEL MINISTERIO DE FOMENTO	ÁREA DE VIGILANCIA ARQUEOLÓGICA
AFECCIÓN FERROVIARIA (SNUP-FV)	Z.E.P.A. (SNUP-EL) ZONA 1
AFECCIÓN AERODROMO (SNUP-A)	Z.E.P.A. (SNUP-EL) ZONA 2
VÍA PECUARIA (SNUP-VP)	Z.E.P.A. (SNUP-EL) ZONA 3
ZONA PRÓXIMA DE SEGURIDAD CMOV (SNUP-FM)	Z.E.P.A. (SNUP-EL) ZONA 4 O DE USO GENERAL
ZONA LEJANA DE SEGURIDAD CMOV (SNUP-FM)	

SISTEMAS GENERALES	
■	SISTEMA GENERAL DE EQUIPAMIENTOS
■	SISTEMA GENERAL DE COMUNICACIONES: RED VIARIA
■	SISTEMA GENERAL DE COMUNICACIONES: RED FERROVIARIA
■	DOTACIÓN PRIVADA ESTRUCTURANTE
■	ESPACIOS LIBRES

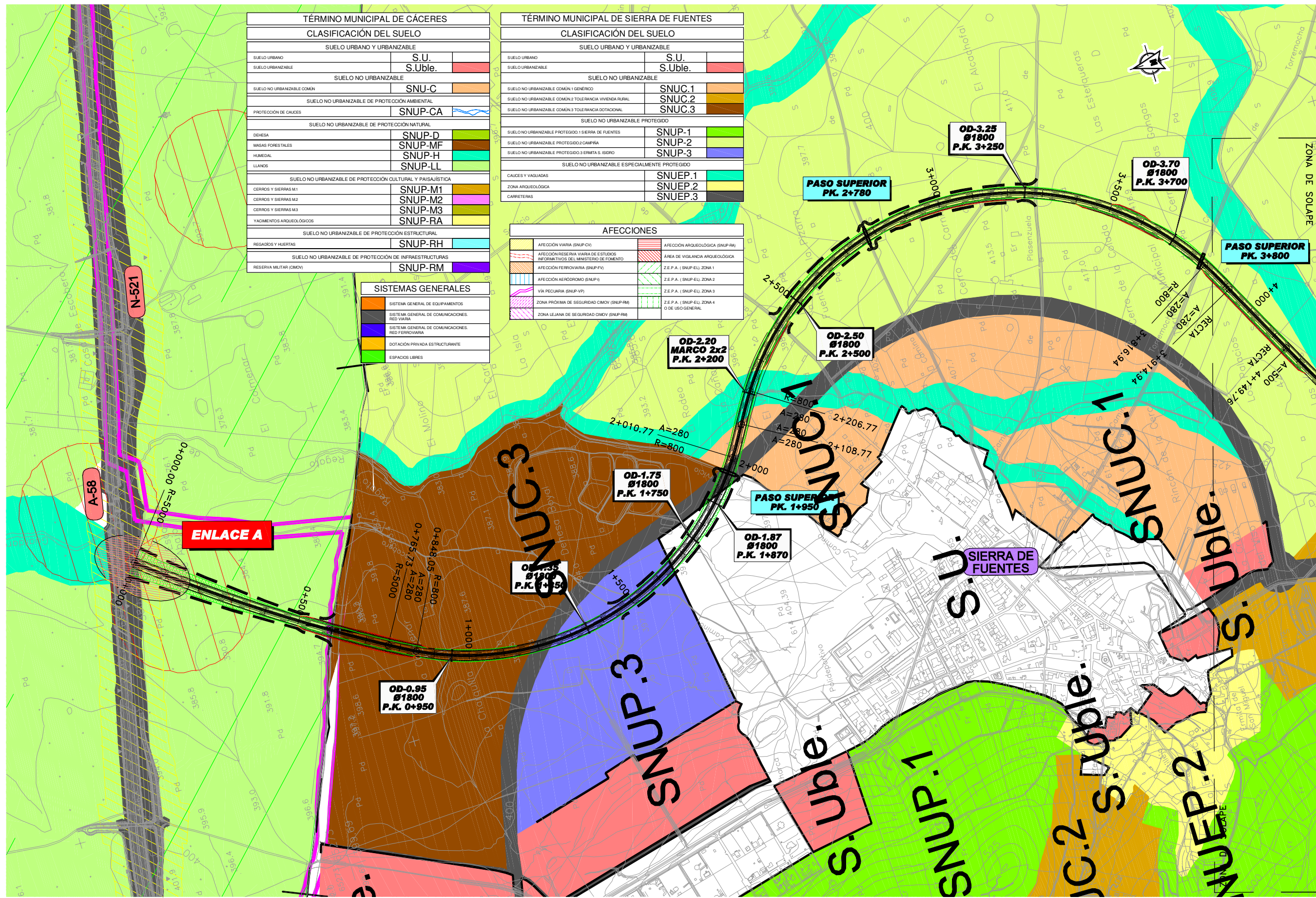


TÉRMINO MUNICIPAL DE CÁCERES		
CLASIFICACIÓN DEL SUELO		
SUELO URBANO Y URBANIZABLE		
SUELO URBANO	S.U.	
SUELO URBANIZABLE	S.Uble.	
SUELO NO URBANIZABLE		
SUELO NO URBANIZABLE COMÚN	SNU-C	
SUELO NO URBANIZABLE DE PROTECCIÓN AMBIENTAL		
PROTECCIÓN DE CAUCES	SNUP-CA	
SUELO NO URBANIZABLE DE PROTECCIÓN NATURAL		
DEHESA	SNUP-D	
MASAS FORESTALES	SNUP-MF	
HUMEDAL	SNUP-H	
LLANOS	SNUP-LL	
SUELO NO URBANIZABLE DE PROTECCIÓN CULTURAL Y PAISAJÍSTICA		
CERROS Y SIERRAS M1	SNUP-M1	
CERROS Y SIERRAS M2	SNUP-M2	
CERROS Y SIERRAS M3	SNUP-M3	
YACIMIENTOS ARQUEOLÓGICOS	SNUP-RA	
SUELO NO URBANIZABLE DE PROTECCIÓN ESTRUCTURAL		
REGADIOS Y HUERTAS	SNUP-RH	
SUELO NO URBANIZABLE DE PROTECCIÓN DE INFRAESTRUCTURAS		
RESERVA MILITAR (CIMOV)	SNUP-RM	

TÉRMINO MUNICIPAL DE SIERRA DE FUENTES		
CLASIFICACIÓN DEL SUELO		
SUELO URBANO Y URBANIZABLE		
SUELO URBANO	S.U.	
SUELO URBANIZABLE	S.Uble.	
SUELO NO URBANIZABLE		
SUELO NO URBANIZABLE COMÚN 1 GENÉRICO	SNUC.1	
SUELO NO URBANIZABLE COMÚN 2 TOLERANCIA VIVIENDA RURAL	SNUC.2	
SUELO NO URBANIZABLE COMÚN 3 TOLERANCIA DOTACIONAL	SNUC.3	
SUELO NO URBANIZABLE PROTEGIDO		
SUELO NO URBANIZABLE PROTEGIDO 1 SIERRA DE FUENTES	SNUP-1	
SUELO NO URBANIZABLE PROTEGIDO 2 CAMPAÑA	SNUP-2	
SUELO NO URBANIZABLE PROTEGIDO 3 ERMITA S. ISIDRO	SNUP-3	
SUELO NO URBANIZABLE ESPECIALMENTE PROTEGIDO		
CAUCES Y VAGUADAS	SNUEP.1	
ZONA ARQUEOLÓGICA	SNUEP.2	
CARRETERAS	SNUEP.3	

AFECCIONES	
AFECCIÓN VIARIA (SNUP-CV)	AFECCIÓN ARQUEOLÓGICA (SNUP-RA)
AFECCIÓN RESERVA VIARIA DE ESTUDIOS INFORMATIVOS DEL MINISTERIO DE FOMENTO	ÁREA DE VIGILANCIA ARQUEOLÓGICA
AFECCIÓN FERROVIARIA (SNUP-FV)	Z.E.P.A. (SNUP-EL) ZONA 1
AFECCIÓN AERODROMO (SNUP-A)	Z.E.P.A. (SNUP-EL) ZONA 2
VÍA PECUARIA (SNUP-VP)	Z.E.P.A. (SNUP-EL) ZONA 3
ZONA PRÓXIMA DE SEGURIDAD CIMOV (SNUP-RM)	Z.E.P.A. (SNUP-EL) ZONA 4
ZONA LEJANA DE SEGURIDAD CIMOV (SNUP-RM)	O DE USO GENERAL

SISTEMAS GENERALES	
	SISTEMA GENERAL DE EQUIPAMENTOS
	SISTEMA GENERAL DE COMUNICACIONES RED VIARIA
	SISTEMA GENERAL DE COMUNICACIONES RED FERROVIARIA
	DOTACIÓN PRIVADA ESTRUCTURANTE
	ESPACIOS LIBRES

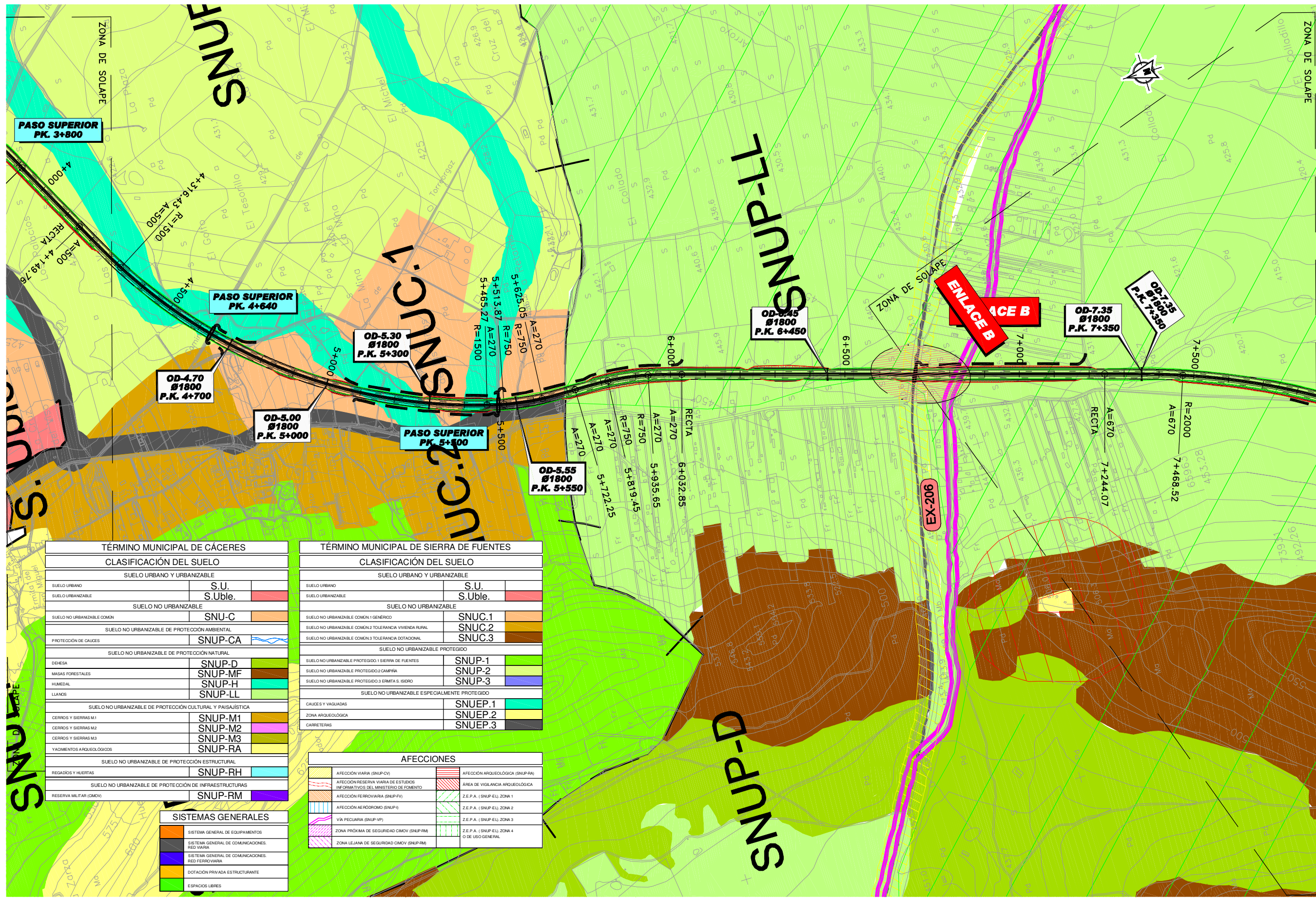


TÉRMINO MUNICIPAL DE CÁCERES		
CLASIFICACIÓN DEL SUELO		
SUELO URBANO Y URBANIZABLE		
SUELO URBANO	S.U.	
SUELO URBANIZABLE	S.Uble.	
SUELO NO URBANIZABLE		
SUELO NO URBANIZABLE COMÚN	SNU-C	
SUELO NO URBANIZABLE DE PROTECCIÓN AMBIENTAL		
PROTECCIÓN DE CAUCES	SNUP-CA	
SUELO NO URBANIZABLE DE PROTECCIÓN NATURAL		
DEHESA	SNUP-D	
MASAS FORESTALES	SNUP-MF	
HUMEDAL	SNUP-H	
LLANOS	SNUP-LL	
SUELO NO URBANIZABLE DE PROTECCIÓN CULTURAL Y PAISAJÍSTICA		
CERROS Y SIERRAS M1	SNUP-M1	
CERROS Y SIERRAS M2	SNUP-M2	
CERROS Y SIERRAS M3	SNUP-M3	
YACIMIENTOS ARQUEOLÓGICOS	SNUP-RA	
SUELO NO URBANIZABLE DE PROTECCIÓN ESTRUCTURAL		
REGADOS Y HUERTAS	SNUP-RH	
SUELO NO URBANIZABLE DE PROTECCIÓN DE INFRAESTRUCTURAS		
RESERVA MILITAR (CMOV)	SNUP-RM	

TÉRMINO MUNICIPAL DE SIERRA DE FUENTES		
CLASIFICACIÓN DEL SUELO		
SUELO URBANO Y URBANIZABLE		
SUELO URBANO	S.U.	
SUELO URBANIZABLE	S.Uble.	
SUELO NO URBANIZABLE		
SUELO NO URBANIZABLE COMÚN 1 GÉNÉRICO	SNUC.1	
SUELO NO URBANIZABLE COMÚN 2 TOLERANCIA VIVIENDA RURAL	SNUC.2	
SUELO NO URBANIZABLE COMÚN 3 TOLERANCIA DOTACIONAL	SNUC.3	
SUELO NO URBANIZABLE PROTEGIDO		
SUELO NO URBANIZABLE PROTEGIDO 1 SIERRA DE FUENTES	SNUP-1	
SUELO NO URBANIZABLE PROTEGIDO 2 CAMPRA	SNUP-2	
SUELO NO URBANIZABLE PROTEGIDO 3 ERMITA S. ISIDRO	SNUP-3	
SUELO NO URBANIZABLE ESPECIALMENTE PROTEGIDO		
CAUCES Y VAGUADAS	SNUEP.1	
ZONA ARQUEOLÓGICA	SNUEP.2	
CARRITERAS	SNUEP.3	

AFECCIONES	
AFECCIÓN VIARIA (SNUP-CV)	AFECCIÓN ARQUEOLÓGICA (SNUP-RA)
AFECCIÓN RESERVA VIARIA DE ESTUDIOS INFORMATIVOS DEL MINISTERIO DE FOMENTO	ÁREA DE VIGILANCIA ARQUEOLÓGICA
AFECCIÓN FERROVIARIA (SNUP-FV)	Z.E.P.A. (SNUP-EL) ZONA 1
AFECCIÓN AERODROMO (SNUP-A)	Z.E.P.A. (SNUP-EL) ZONA 2
VÍA PECUARIA (SNUP-VP)	Z.E.P.A. (SNUP-EL) ZONA 3
ZONA PRÓXIMA DE SEGURIDAD CMOV (SNUP-PR)	Z.E.P.A. (SNUP-EL) ZONA 4
ZONA LEJANA DE SEGURIDAD CMOV (SNUP-RL)	O DE USO GENERAL

SISTEMAS GENERALES	
SISTEMA GENERAL DE EQUIPAMENTOS	
SISTEMA GENERAL DE COMUNICACIONES: RED VIARIA	
SISTEMA GENERAL DE COMUNICACIONES: RED FERROVIARIA	
DOTACIÓN PRIVADA ESTRUCTURANTE	
ESPACIOS LIBRES	



TÉRMINO MUNICIPAL DE CÁCERES	
CLASIFICACIÓN DEL SUELO	
SUELO URBANO Y URBANIZABLE	
SUELO URBANO	S.U.
SUELO URBANIZABLE	S.Uble.
SUELO NO URBANIZABLE	
SUELO NO URBANIZABLE COMÚN	SNUC-C
SUELO NO URBANIZABLE DE PROTECCIÓN AMBIENTAL	
PROTECCIÓN DE CAUCES	SNUP-CA
SUELO NO URBANIZABLE DE PROTECCIÓN NATURAL	
DEHESA	SNUP-D
MASAS FORESTALES	SNUP-MF
HUMEDAL	SNUP-H
LLANOS	SNUP-LL
SUELO NO URBANIZABLE DE PROTECCIÓN CULTURAL Y PAISAJÍSTICA	
CERROS Y SIERRAS M1	SNUP-M1
CERROS Y SIERRAS M2	SNUP-M2
CERROS Y SIERRAS M3	SNUP-M3
YACIMIENTOS ARQUEOLÓGICOS	SNUP-RA
SUELO NO URBANIZABLE DE PROTECCIÓN ESTRUCTURAL	
REGADIOS Y HUERTAS	SNUP-RH
SUELO NO URBANIZABLE DE PROTECCIÓN DE INFRAESTRUCTURAS	
RESERVA MILITAR (CMOV)	SNUP-RM
SISTEMAS GENERALES	
SISTEMA GENERAL DE EQUIPAMIENTOS	
SISTEMA GENERAL DE COMUNICACIONES: RED VARIA	
SISTEMA GENERAL DE COMUNICACIONES: RED FERROVIARIA	
DOTACIÓN PRIVADA ESTRUCTURANTE	
ESPACIOS LIBRES	

TÉRMINO MUNICIPAL DE SIERRA DE FUENTES	
CLASIFICACIÓN DEL SUELO	
SUELO URBANO Y URBANIZABLE	
SUELO URBANO	S.U.
SUELO URBANIZABLE	S.Uble.
SUELO NO URBANIZABLE	
SUELO NO URBANIZABLE COMÚN 1 GÉNÉRICO	SNUC.1
SUELO NO URBANIZABLE COMÚN 2 TOLERANCIA VIVIENDA RURAL	SNUC.2
SUELO NO URBANIZABLE COMÚN 3 TOLERANCIA DOTACIONAL	SNUC.3
SUELO NO URBANIZABLE PROTEGIDO	
SUELO NO URBANIZABLE PROTEGIDO 1 SIERRA DE FUENTES	SNUP-1
SUELO NO URBANIZABLE PROTEGIDO 2 CAMPESIA	SNUP-2
SUELO NO URBANIZABLE PROTEGIDO 3 ERMITA S. ISIDRO	SNUP-3
SUELO NO URBANIZABLE ESPECIALMENTE PROTEGIDO	
CAUCES Y VAGUADAS	SNUEP.1
ZONA ARQUEOLÓGICA	SNUEP.2
CARRIETAS	SNUEP.3
AFECCIONES	
AFECCIÓN VIARIA (SNUP-CV)	AFECCIÓN ARQUEOLÓGICA (SNUP-RA)
AFECCIÓN RESERVA VIARIA DE ESTUDIOS INFORMATIVOS DEL MINISTERIO DE FOMENTO	ÁREA DE VIGILANCIA ARQUEOLÓGICA
AFECCIÓN FERROVIARIA (SNUP-FV)	Z.E.P.A. (SNUP-EL) ZONA 1
AFECCIÓN AERODROMO (SNUP-A)	Z.E.P.A. (SNUP-EL) ZONA 2
VÍA PECUARIA (SNUP-VP)	Z.E.P.A. (SNUP-EL) ZONA 3
ZONA PRÓXIMA DE SEGURIDAD CMOV (SNUP-RM)	Z.E.P.A. (SNUP-EL) ZONA 4
ZONA LEJANA DE SEGURIDAD CMOV (SNUP-RM)	O DE USO GENERAL

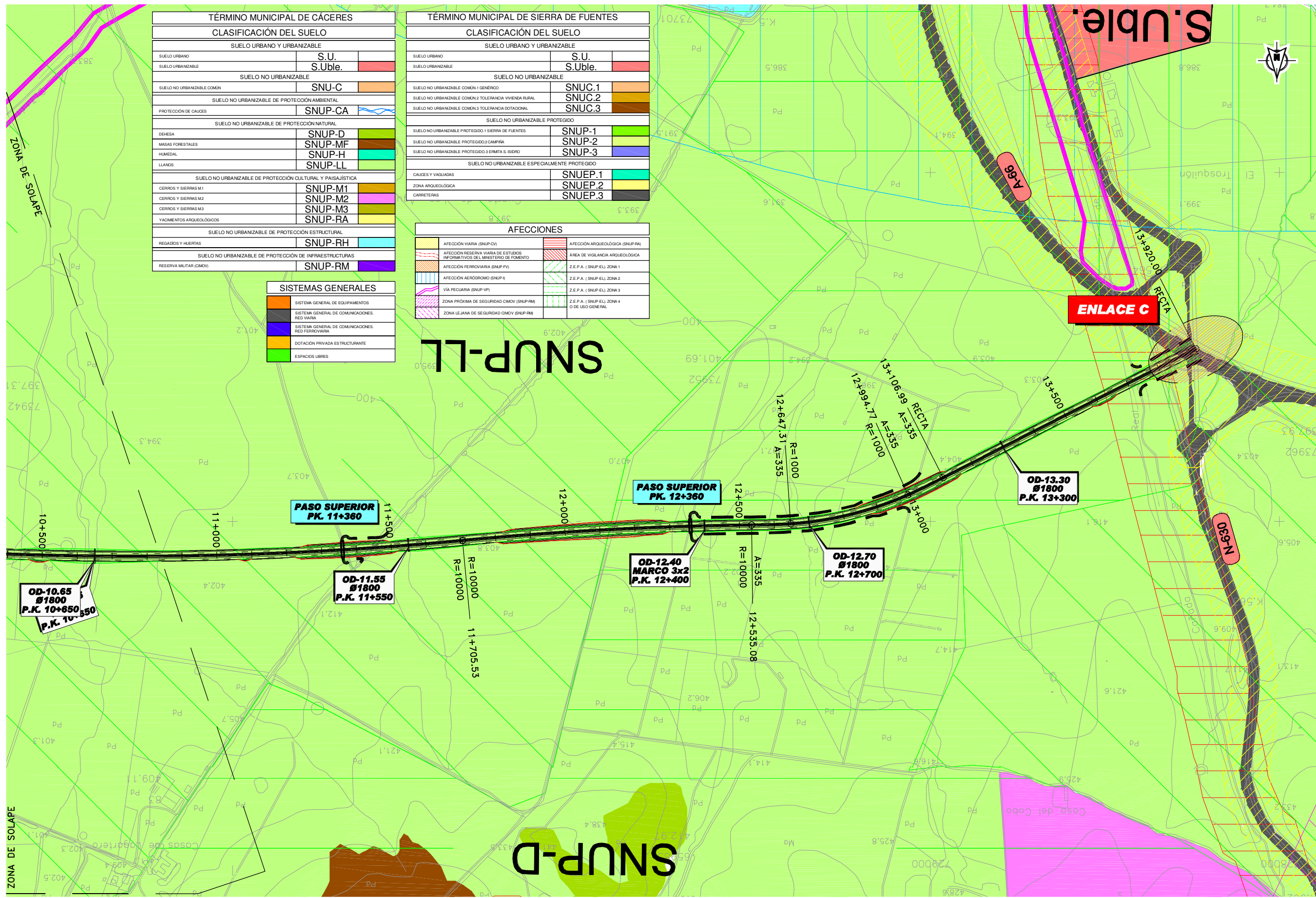


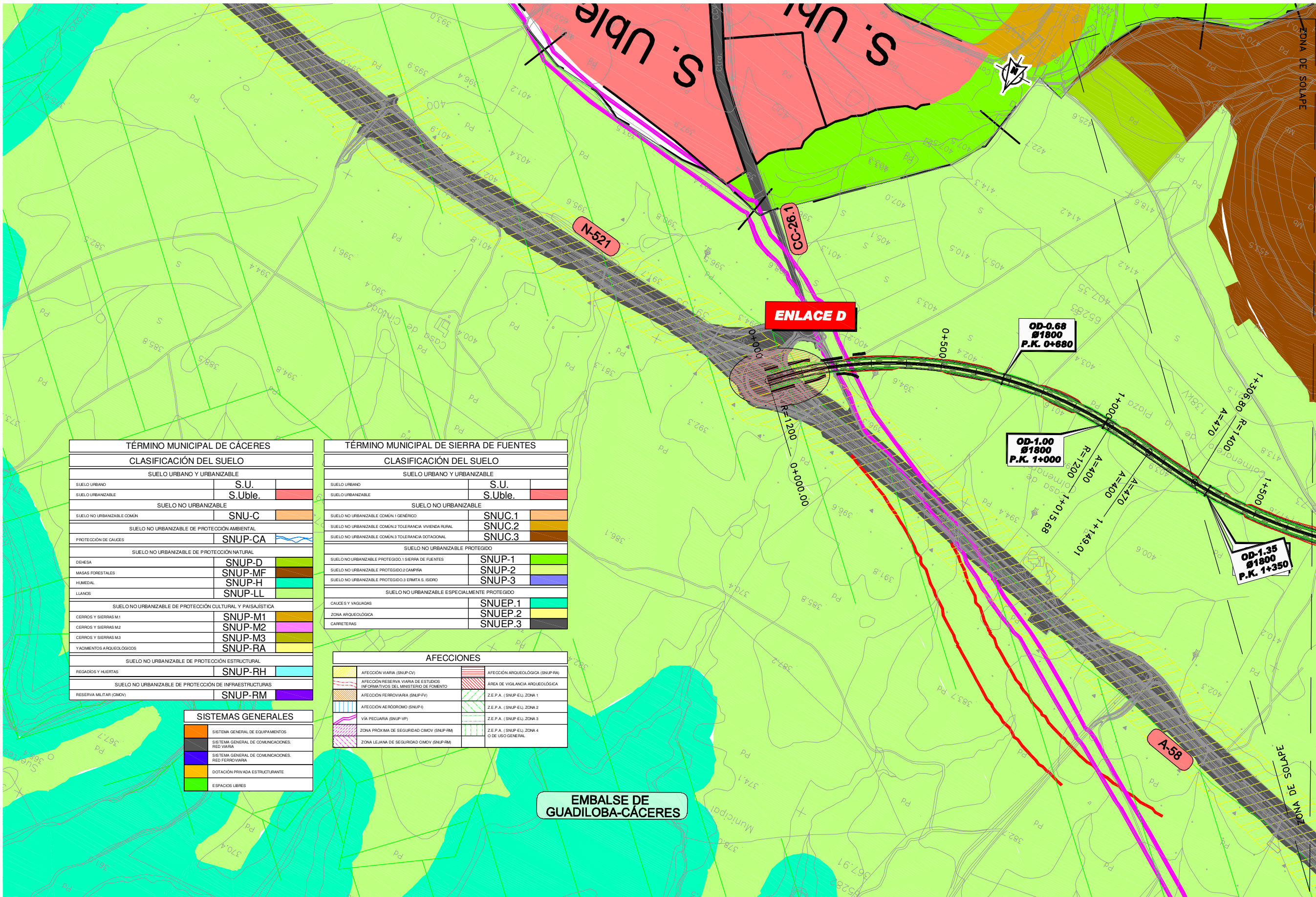
TÉRMINO MUNICIPAL DE CÁCERES	
CLASIFICACIÓN DEL SUELO	
SUELO URBANO Y URBANIZABLE	
SUELO URBANO	S.U.
SUELO URBANIZABLE	S.Uble.
SUELO NO URBANIZABLE	
SUELO NO URBANIZABLE COMÚN	SNUP-C
SUELO NO URBANIZABLE DE PROTECCIÓN AMBIENTAL	
PROTECCIÓN DE CAUCES	SNUP-CA
SUELO NO URBANIZABLE DE PROTECCIÓN NATURAL	
DEHESA	SNUP-D
MASAS FORESTALES	SNUP-MF
HUMEDAL	SNUP-H
LLANDS	SNUP-LL
SUELO NO URBANIZABLE DE PROTECCIÓN CULTURAL Y PAISAJÍSTICA	
CERROS Y SIERRAS M1	SNUP-M1
CERROS Y SIERRAS M2	SNUP-M2
CERROS Y SIERRAS M3	SNUP-M3
YACIMIENTOS ARQUEOLÓGICOS	SNUP-RA
SUELO NO URBANIZABLE DE PROTECCIÓN ESTRUCTURAL	
REGADIOS Y HUERTAS	SNUP-RH
SUELO NO URBANIZABLE DE PROTECCIÓN DE INFRAESTRUCTURAS	
RESERVA MILITAR (CIMOV)	SNUP-RM

TÉRMINO MUNICIPAL DE SIERRA DE FUENTES	
CLASIFICACIÓN DEL SUELO	
SUELO URBANO Y URBANIZABLE	
SUELO URBANO	S.U.
SUELO URBANIZABLE	S.Uble.
SUELO NO URBANIZABLE	
SUELO NO URBANIZABLE COMÚN 1 GÉNICO	SNUP.1
SUELO NO URBANIZABLE COMÚN 2 TOLERANCIA VIVIENDA RURAL	SNUP.2
SUELO NO URBANIZABLE COMÚN 3 TOLERANCIA DOTACIONAL	SNUP.3
SUELO NO URBANIZABLE PROTEGIDO	
SUELO NO URBANIZABLE PROTEGIDO 1 SIERRA DE FUENTES	SNUP-1
SUELO NO URBANIZABLE PROTEGIDO 2 CAMPÑA	SNUP-2
SUELO NO URBANIZABLE PROTEGIDO 3 ERMITA S. SIDRO	SNUP-3
SUELO NO URBANIZABLE ESPECIALMENTE PROTEGIDO	
CAUCES Y VAGUADAS	SNUEP.1
ZONA ARQUEOLÓGICA	SNUEP.2
CARRETERAS	SNUEP.3

SISTEMAS GENERALES	
	SISTEMA GENERAL DE EQUIPAMENTOS
	SISTEMA GENERAL DE COMUNICACIONES: RED VIARIA
	SISTEMA GENERAL DE COMUNICACIONES: RED FERROVIARIA
	DOTACIÓN PRIVADA ESTRUCTURANTE
	ESPACIOS LIBRES

AFECCIONES			
	AFECCIÓN VARIAR (SNUP-CV)		AFECCIÓN ARQUEOLÓGICA (SNUP-RA)
	AFECCIÓN RESERVA VIARIA DE ESTUDIOS INFORMATIVOS DEL MINISTERIO DE FOMENTO		ÁREA DE VIGILANCIA ARQUEOLÓGICA
	AFECCIÓN FERROVIARIA (SNUP-FV)		Z.E.P.A. (SNUP-EL) ZONA 1
	AFECCIÓN AERODROMO (SNUP-A)		Z.E.P.A. (SNUP-EL) ZONA 2
	VIA PECUARIA (SNUP-VP)		Z.E.P.A. (SNUP-EL) ZONA 3
	ZONA PRÓXIMA DE SEGURIDAD CIMOV (SNUP-PR)		Z.E.P.A. (SNUP-EL) ZONA 4 O DE USO GENERAL
	ZONA LEJANA DE SEGURIDAD CIMOV (SNUP-PL)		





TÉRMINO MUNICIPAL DE CÁCERES	
CLASIFICACIÓN DEL SUELO	
SUELO URBANO Y URBANIZABLE	
SUELO URBANO	S.U.
SUELO URBANIZABLE	S.Uble.
SUELO NO URBANIZABLE	
SUELO NO URBANIZABLE COMÚN	SNUP-C
SUELO NO URBANIZABLE DE PROTECCIÓN AMBIENTAL	
PROTECCIÓN DE CAUCES	SNUP-CA
SUELO NO URBANIZABLE DE PROTECCIÓN NATURAL	
DEHESA	SNUP-D
MASAS FORESTALES	SNUP-MF
HUMEDAL	SNUP-H
LLANOS	SNUP-LL
SUELO NO URBANIZABLE DE PROTECCIÓN CULTURAL Y PAISAJÍSTICA	
CERROS Y SIERRAS M1	SNUP-M1
CERROS Y SIERRAS M2	SNUP-M2
CERROS Y SIERRAS M3	SNUP-M3
YACIMIENTOS ARQUEOLÓGICOS	SNUP-RA
SUELO NO URBANIZABLE DE PROTECCIÓN ESTRUCTURAL	
REGADIOS Y HUERTAS	SNUP-RH
SUELO NO URBANIZABLE DE PROTECCIÓN DE INFRAESTRUCTURAS	
RESERVA MILITAR (CMOV)	SNUP-RM

TÉRMINO MUNICIPAL DE SIERRA DE FUENTES	
CLASIFICACIÓN DEL SUELO	
SUELO URBANO Y URBANIZABLE	
SUELO URBANO	S.U.
SUELO URBANIZABLE	S.Uble.
SUELO NO URBANIZABLE	
SUELO NO URBANIZABLE COMÚN 1 GENÉRICO	SNUP.1
SUELO NO URBANIZABLE COMÚN 2 TOLERANCIA VIVIENDA RURAL	SNUP.2
SUELO NO URBANIZABLE COMÚN 3 TOLERANCIA DOTACIONAL	SNUP.3
SUELO NO URBANIZABLE PROTEGIDO	
SUELO NO URBANIZABLE PROTEGIDO 1 SIERRA DE FUENTES	SNUP-1
SUELO NO URBANIZABLE PROTEGIDO 2 CAMPANA	SNUP-2
SUELO NO URBANIZABLE PROTEGIDO 3 ERMITA S. ISIDRO	SNUP-3
SUELO NO URBANIZABLE ESPECIALMENTE PROTEGIDO	
CAUCES Y VAGUADAS	SNUEP.1
ZONA ARQUEOLÓGICA	SNUEP.2
CARRETERAS	SNUEP.3

AFECCIONES	
AFECCIÓN VARIAS (SNUP-CV)	AFECCIÓN ARQUEOLÓGICA (SNUP-RA)
AFECCIÓN RESERVA VARIAS DE ESTUDIOS INFORMATIVOS DEL MINISTERIO DE FOMENTO	ÁREA DE VIGILANCIA ARQUEOLÓGICA
AFECCIÓN FERROVIARIA (SNUP-FV)	Z.E.P.A. (SNUP-EL) ZONA 1
AFECCIÓN AERÓDROMO (SNUP-A)	Z.E.P.A. (SNUP-EL) ZONA 2
VÍA PECUARIA (SNUP-VP)	Z.E.P.A. (SNUP-EL) ZONA 3
ZONA PRÓXIMA DE SEGURIDAD CMOV (SNUP-RM)	Z.E.P.A. (SNUP-EL) ZONA 4
ZONA LEJANA DE SEGURIDAD CMOV (SNUP-RM)	O DE USO GENERAL

SISTEMAS GENERALES	
SISTEMA GENERAL DE EQUIPAMENTOS	[Color]
SISTEMA GENERAL DE COMUNICACIONES RED VARIAS	[Color]
SISTEMA GENERAL DE COMUNICACIONES RED FERROVIARIA	[Color]
DOTACIÓN PRIVADA ESTRUCTURANTE	[Color]
ESPACIOS LIBRES	[Color]

EMBALSE DE GUADILoba-CÁCERES



SECRETARÍA DE ESTADO DE PLANIFICACIÓN E INFRAESTRUCTURAS
SECRETARÍA GENERAL DE INFRAESTRUCTURAS
DIRECCIÓN GENERAL DE CARRETERAS

DEMARCACION DE CARRETERAS DEL ESTADO EN EXTREMADURA



CONSULTOR:

ESTUDIO INFORMATIVO FASE B

TÍTULO DEL ESTUDIO:
ALTERNATIVAS DE CONEXIÓN ENTRE LA AUTOVÍA TRUJILLO-CÁCERES (A-58) Y LA AUTOVÍA DE LA PLATA (A-66) EN EL ENTORNO DE CÁCERES

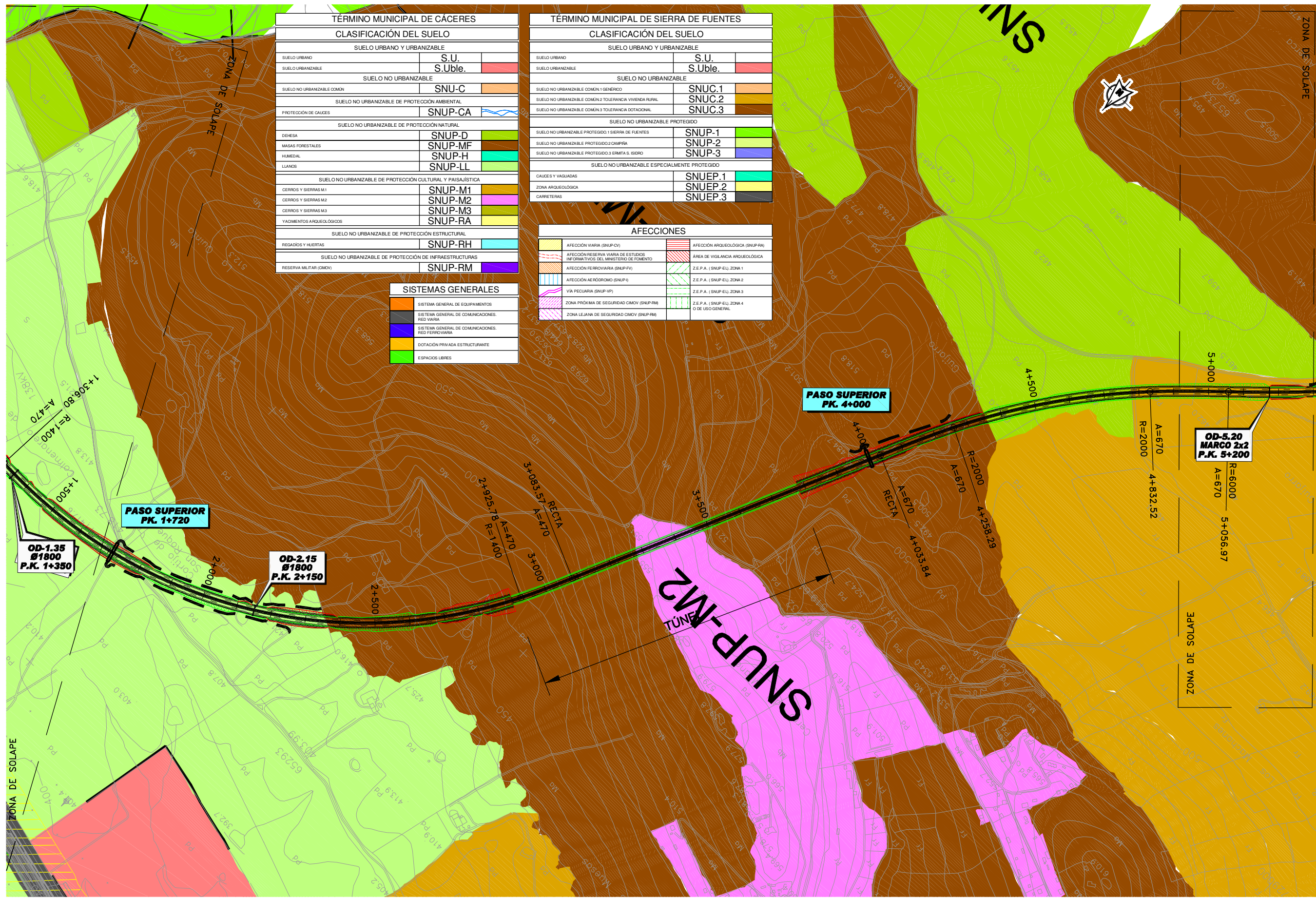
CLAVE:
EH-CC-13

FECHA:
JUNIO 2010

ESCALA:
1:5.000
ORIGINAL-A1
GRÁFICA

DESIGNACIÓN:
PLANEAMIENTO URBANÍSTICO ALTERNATIVA 5

ANEJO:
ESTUDIO DE IMPACTO AMBIENTAL
Nº DE FIGURA:
1 de 4
Nº PÁGINA:

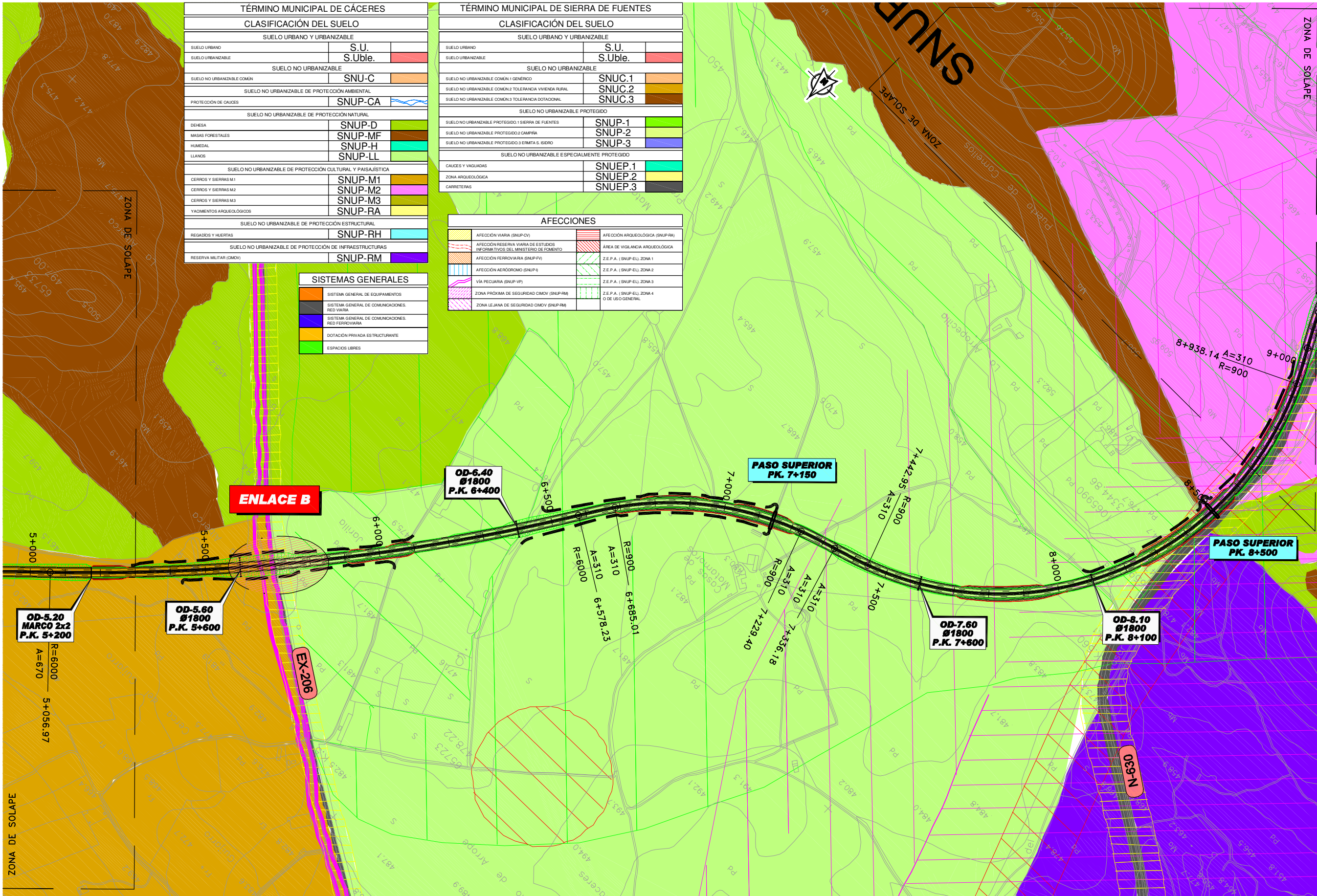


TÉRMINO MUNICIPAL DE CÁCERES	
CLASIFICACIÓN DEL SUELO	
SUELO URBANO Y URBANIZABLE	
SUELO URBANO	S.U.
SUELO URBANIZABLE	S.Uble.
SUELO NO URBANIZABLE	
SUELO NO URBANIZABLE COMÚN	SNUP-C
SUELO NO URBANIZABLE DE PROTECCIÓN AMBIENTAL	
PROTECCIÓN DE CAUCES	SNUP-CA
SUELO NO URBANIZABLE DE PROTECCIÓN NATURAL	
DEHESA	SNUP-D
MASAS FORESTALES	SNUP-MF
HUMEDAL	SNUP-H
LLANOS	SNUP-LL
SUELO NO URBANIZABLE DE PROTECCIÓN CULTURAL Y PAISAJÍSTICA	
CERROS Y SIERRAS M1	SNUP-M1
CERROS Y SIERRAS M2	SNUP-M2
CERROS Y SIERRAS M3	SNUP-M3
YACIMIENTOS ARQUEOLÓGICOS	SNUP-RA
SUELO NO URBANIZABLE DE PROTECCIÓN ESTRUCTURAL	
REGADIOS Y HUERTAS	SNUP-RH
SUELO NO URBANIZABLE DE PROTECCIÓN DE INFRAESTRUCTURAS	
RESERVA MILITAR (CMOV)	SNUP-RM

TÉRMINO MUNICIPAL DE SIERRA DE FUENTES	
CLASIFICACIÓN DEL SUELO	
SUELO URBANO Y URBANIZABLE	
SUELO URBANO	S.U.
SUELO URBANIZABLE	S.Uble.
SUELO NO URBANIZABLE	
SUELO NO URBANIZABLE COMÚN 1 GÉNÉRICO	SNUP.1
SUELO NO URBANIZABLE COMÚN 2 TOLERANCIA VIVIENDA RURAL	SNUP.2
SUELO NO URBANIZABLE COMÚN 3 TOLERANCIA DOTACIONAL	SNUP.3
SUELO NO URBANIZABLE PROTEGIDO	
SUELO NO URBANIZABLE PROTEGIDO 1 SIERRA DE FUENTES	SNUP-1
SUELO NO URBANIZABLE PROTEGIDO 2 CAMPÑA	SNUP-2
SUELO NO URBANIZABLE PROTEGIDO 3 ERMITA S. ISIDRO	SNUP-3
SUELO NO URBANIZABLE ESPECIALMENTE PROTEGIDO	
CAUCES Y VAGUADAS	SNUEP.1
ZONA ARQUEOLÓGICA	SNUEP.2
CARRETERAS	SNUEP.3

AFECCIONES	
AFECCIÓN VIARIA (SNUP-CV)	AFECCIÓN ARQUEOLÓGICA (SNUP-RA)
AFECCIÓN RESERVA VIARIA DE ESTUDIOS INFORMATIVOS DEL MINISTERIO DE FOMENTO	ÁREA DE VIGILANCIA ARQUEOLÓGICA
AFECCIÓN FERROVIARIA (SNUP-FV)	Z.E.P.A. (SNUP-EL) ZONA 1
AFECCIÓN AERÓDROMO (SNUP-A)	Z.E.P.A. (SNUP-EL) ZONA 2
VÍA PECUARIA (SNUP-VP)	Z.E.P.A. (SNUP-EL) ZONA 3
ZONA PRÓXIMA DE SEGURIDAD CMOV (SNUP-RM)	Z.E.P.A. (SNUP-EL) ZONA 4
ZONA LEJANA DE SEGURIDAD CMOV (SNUP-RM)	D. DE USO GENERAL

SISTEMAS GENERALES	
SISTEMA GENERAL DE EQUIPAMENTOS	[Color]
SISTEMA GENERAL DE COMUNICACIONES. RED VIARIA	[Color]
SISTEMA GENERAL DE COMUNICACIONES. RED FERROVIARIA	[Color]
DOTACIÓN PRIVADA ESTRUCTURANTE	[Color]
ESPACIOS LIBRES	[Color]



TÉRMINO MUNICIPAL DE CÁCERES		
CLASIFICACIÓN DEL SUELO		
SUELO URBANO Y URBANIZABLE		
SUELO URBANO	S.U.	
SUELO URBANIZABLE	S.Uble.	
SUELO NO URBANIZABLE		
SUELO NO URBANIZABLE COMÚN	SNU-C	
SUELO NO URBANIZABLE DE PROTECCIÓN AMBIENTAL		
PROTECCIÓN DE CAUCES	SNUP-CA	
SUELO NO URBANIZABLE DE PROTECCIÓN NATURAL		
DEHESA	SNUP-D	
MASAS FORESTALES	SNUP-MF	
HUMEDAL	SNUP-H	
LLANOS	SNUP-LL	
SUELO NO URBANIZABLE DE PROTECCIÓN CULTURAL Y PAISAJÍSTICA		
CERROS Y SIERRAS M1	SNUP-M1	
CERROS Y SIERRAS M2	SNUP-M2	
CERROS Y SIERRAS M3	SNUP-M3	
YACIMIENTOS ARQUEOLÓGICOS	SNUP-RA	
SUELO NO URBANIZABLE DE PROTECCIÓN ESTRUCTURAL		
REGADIOS Y HUERTAS	SNUP-RH	
SUELO NO URBANIZABLE DE PROTECCIÓN DE INFRAESTRUCTURAS		
RESERVA MILITAR (CMOV)	SNUP-RM	

TÉRMINO MUNICIPAL DE SIERRA DE FUENTES		
CLASIFICACIÓN DEL SUELO		
SUELO URBANO Y URBANIZABLE		
SUELO URBANO	S.U.	
SUELO URBANIZABLE	S.Uble.	
SUELO NO URBANIZABLE		
SUELO NO URBANIZABLE COMÚN 1 GÉNÉRICO	SNUC.1	
SUELO NO URBANIZABLE COMÚN 2 TOLERANCIA VIVIENDA RURAL	SNUC.2	
SUELO NO URBANIZABLE COMÚN 3 TOLERANCIA DOTACIONAL	SNUC.3	
SUELO NO URBANIZABLE PROTEGIDO		
SUELO NO URBANIZABLE PROTEGIDO 1 SIERRA DE FUENTES	SNUP-1	
SUELO NO URBANIZABLE PROTEGIDO 2 CAMPÑA	SNUP-2	
SUELO NO URBANIZABLE PROTEGIDO 3 ERMITA S. ISIDRO	SNUP-3	
SUELO NO URBANIZABLE ESPECIALMENTE PROTEGIDO		
CAUCES Y VAGUADAS	SNUEP.1	
ZONA ARQUEOLÓGICA	SNUEP.2	
CARRITERAS	SNUEP.3	

AFECCIONES	
AFECCIÓN VIARIA (SNUP-VI)	AFECCIÓN ARQUEOLÓGICA (SNUP-RA)
AFECCIÓN RESERVA VIARIA DE ESTUDIOS INFORMATIVOS DEL MINISTERIO DE FOMENTO	ÁREA DE VIGILANCIA ARQUEOLÓGICA
AFECCIÓN FERROVIARIA (SNUP-FV)	Z.E.P.A. (SNUP-EL) ZONA 1
AFECCIÓN AERODROMO (SNUP-A)	Z.E.P.A. (SNUP-EL) ZONA 2
VÍA PECUARIA (SNUP-VP)	Z.E.P.A. (SNUP-EL) ZONA 3
ZONA PRÓXIMA DE SEGURIDAD CMOV (SNUP-RM)	Z.E.P.A. (SNUP-EL) ZONA 4
ZONA LEJANA DE SEGURIDAD CMOV (SNUP-RL)	O DE USO GENERAL

SISTEMAS GENERALES	
SISTEMA GENERAL DE EQUIPAMIENTOS	
SISTEMA GENERAL DE COMUNICACIONES: RED VIARIA	
SISTEMA GENERAL DE COMUNICACIONES: RED FERROVIARIA	
DOTACIÓN PRIVADA ESTRUCTURANTE	
ESPACIOS LIBRES	



SECRETARÍA DE ESTADO DE PLANIFICACIÓN E INFRAESTRUCTURAS
SECRETARÍA GENERAL DE INFRAESTRUCTURAS
DIRECCIÓN GENERAL DE CARRETERAS

DEMARCACION DE CARRETERAS DEL ESTADO EN EXTREMADURA

CONSULTOR: **ineco etm** INGENIERÍA

ESTUDIO INFORMATIVO FASE B

TÍTULO DEL ESTUDIO: ALTERNATIVAS DE CONEXIÓN ENTRE LA AUTOVÍA TRUJILLO-CÁCERES (A-58) Y LA AUTOVÍA DE LA PLATA (A-66) EN EL ENTORNO DE CÁCERES

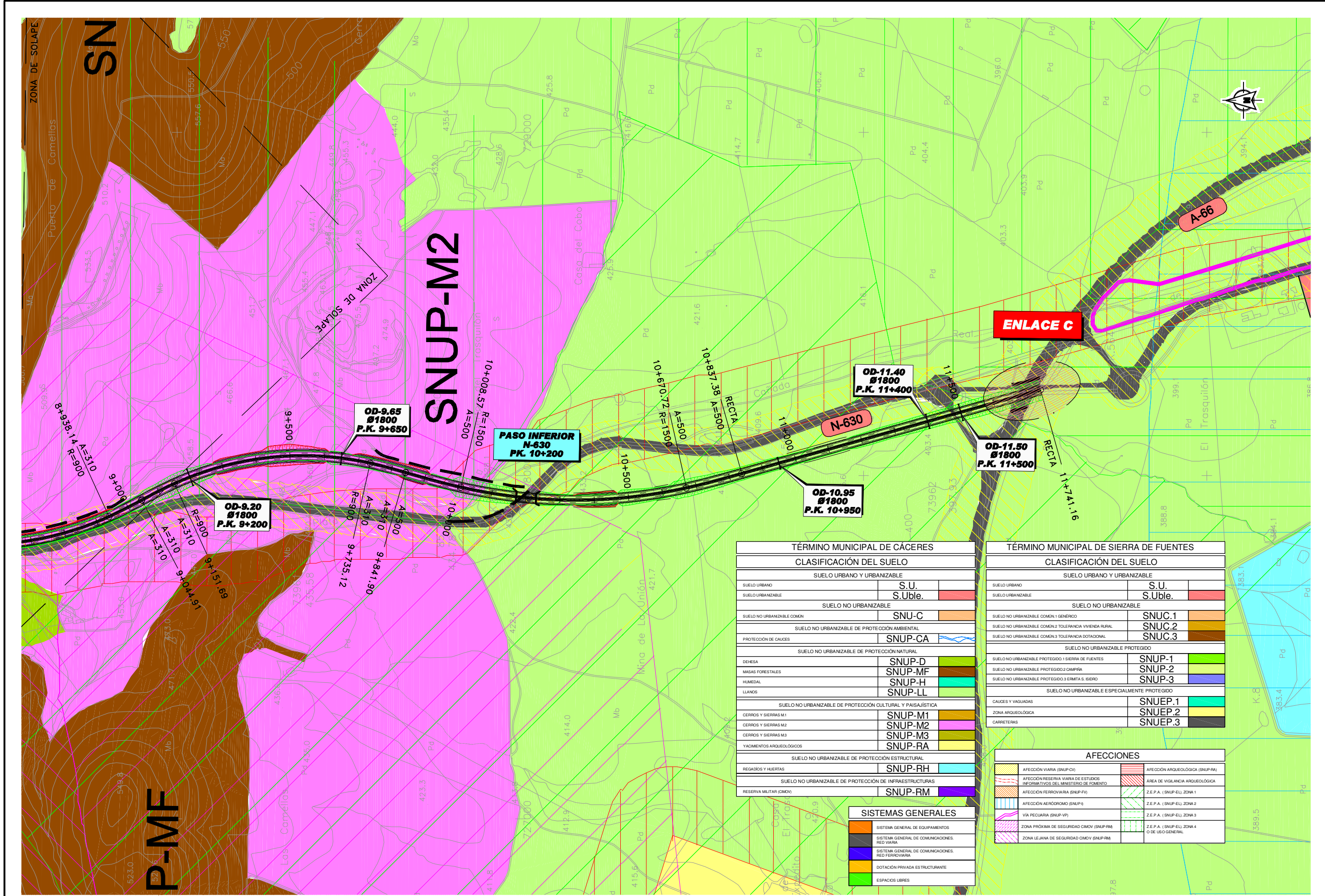
CLAVE: E1-CC-13

FECHA: JUNIO 2010

ESCALA: 1:5.000
ORIGINAL-A1 GRÁFICA

DESIGNACIÓN: PLANEAMIENTO URBANÍSTICO ALTERNATIVA 5

ANEJO: ESTUDIO DE IMPACTO AMBIENTAL
Nº DE FIGURA: 3 de 4
Nº PÁGINA:



TÉRMINO MUNICIPAL DE CÁCERES	
CLASIFICACIÓN DEL SUELO	
SUELO URBANO Y URBANIZABLE	
SUELO URBANO	S.U.
SUELO URBANIZABLE	S.Uble.
SUELO NO URBANIZABLE	
SUELO NO URBANIZABLE COMÚN	
SUELO NO URBANIZABLE COMÚN 1 GÉNÉRICO	SNUC.1
SUELO NO URBANIZABLE COMÚN 2 TOLERANCIA VIVIENDA RURAL	SNUC.2
SUELO NO URBANIZABLE COMÚN 3 TOLERANCIA DOTACIONAL	SNUC.3
SUELO NO URBANIZABLE DE PROTECCIÓN AMBIENTAL	
PROTECCIÓN DE CAUCES	SNUP-CA
SUELO NO URBANIZABLE DE PROTECCIÓN NATURAL	
DEHESA	SNUP-D
MASAS FORESTALES	SNUP-MF
HUMEDAL	SNUP-H
LLANOS	SNUP-LL
SUELO NO URBANIZABLE DE PROTECCIÓN CULTURAL Y PAISAJÍSTICA	
CERROS Y SIERRAS M1	SNUP-M1
CERROS Y SIERRAS M2	SNUP-M2
CERROS Y SIERRAS M3	SNUP-M3
YACIMIENTOS ARQUEOLÓGICOS	SNUP-RA
SUELO NO URBANIZABLE DE PROTECCIÓN ESTRUCTURAL	
REGADIOS Y HUERTAS	SNUP-RH
SUELO NO URBANIZABLE DE PROTECCIÓN DE INFRAESTRUCTURAS	
RESERVA MILITAR (CMCV)	SNUP-RM

TÉRMINO MUNICIPAL DE SIERRA DE FUENTES	
CLASIFICACIÓN DEL SUELO	
SUELO URBANO Y URBANIZABLE	
SUELO URBANO	S.U.
SUELO URBANIZABLE	S.Uble.
SUELO NO URBANIZABLE	
SUELO NO URBANIZABLE COMÚN 1 GÉNÉRICO	
SUELO NO URBANIZABLE COMÚN 2 TOLERANCIA VIVIENDA RURAL	SNUC.1
SUELO NO URBANIZABLE COMÚN 3 TOLERANCIA DOTACIONAL	SNUC.2
SUELO NO URBANIZABLE DE PROTECCIÓN	
SUELO NO URBANIZABLE DE PROTECCIÓN 1 SIERRA DE FUENTES	SNUP-1
SUELO NO URBANIZABLE DE PROTECCIÓN 2 CAMPIÑA	SNUP-2
SUELO NO URBANIZABLE DE PROTECCIÓN 3 ERMITA S. BIERDO	SNUP-3
SUELO NO URBANIZABLE ESPECIALMENTE PROTEGIDO	
CAUCES Y VAGUADAS	SNUEP.1
ZONA ARQUEOLÓGICA	SNUEP.2
CARRETERAS	SNUEP.3

AFECCIONES	
AFECCIÓN VIARIA (SNUP-CV)	AFECCIÓN ARQUEOLÓGICA (SNUP-RA)
AFECCIÓN RESERVA VIARIA DE ESTUDIOS INFORMATIVOS DEL MINISTERIO DE FOMENTO	ÁREA DE VIGILANCIA ARQUEOLÓGICA
AFECCIÓN FERROVIARIA (SNUP-FV)	Z.E.P.A. (SNUP-EL) ZONA 1
AFECCIÓN AERÓDROMO (SNUP-A)	Z.E.P.A. (SNUP-EL) ZONA 2
VIA PECUARIA (SNUP-VP)	Z.E.P.A. (SNUP-EL) ZONA 3
ZONA PRÓXIMA DE SEGURIDAD CMCV (SNUP-PM)	Z.E.P.A. (SNUP-EL) ZONA 4
ZONA LEJANA DE SEGURIDAD CMCV (SNUP-PL)	D. DE USO GENERAL

SISTEMAS GENERALES	
SISTEMA GENERAL DE EQUIPAMENTOS	
SISTEMA GENERAL DE COMUNICACIONES: RED VIARIA	
SISTEMA GENERAL DE COMUNICACIONES: RED FERROVIARIA	
DOTACIÓN PRIVADA ES TRUCTURANTE	
ESPACIOS LIBRES	



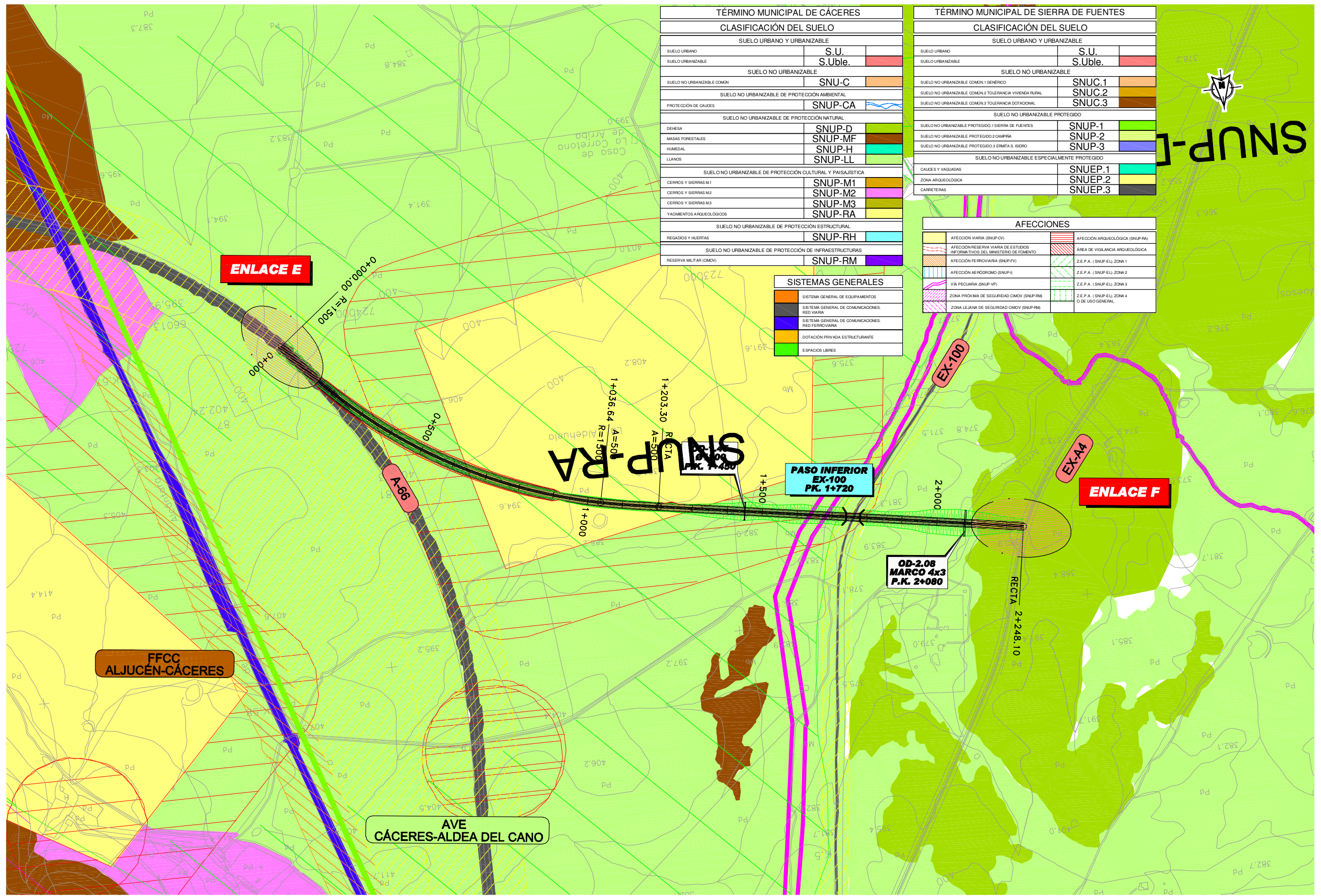
SNUP-D

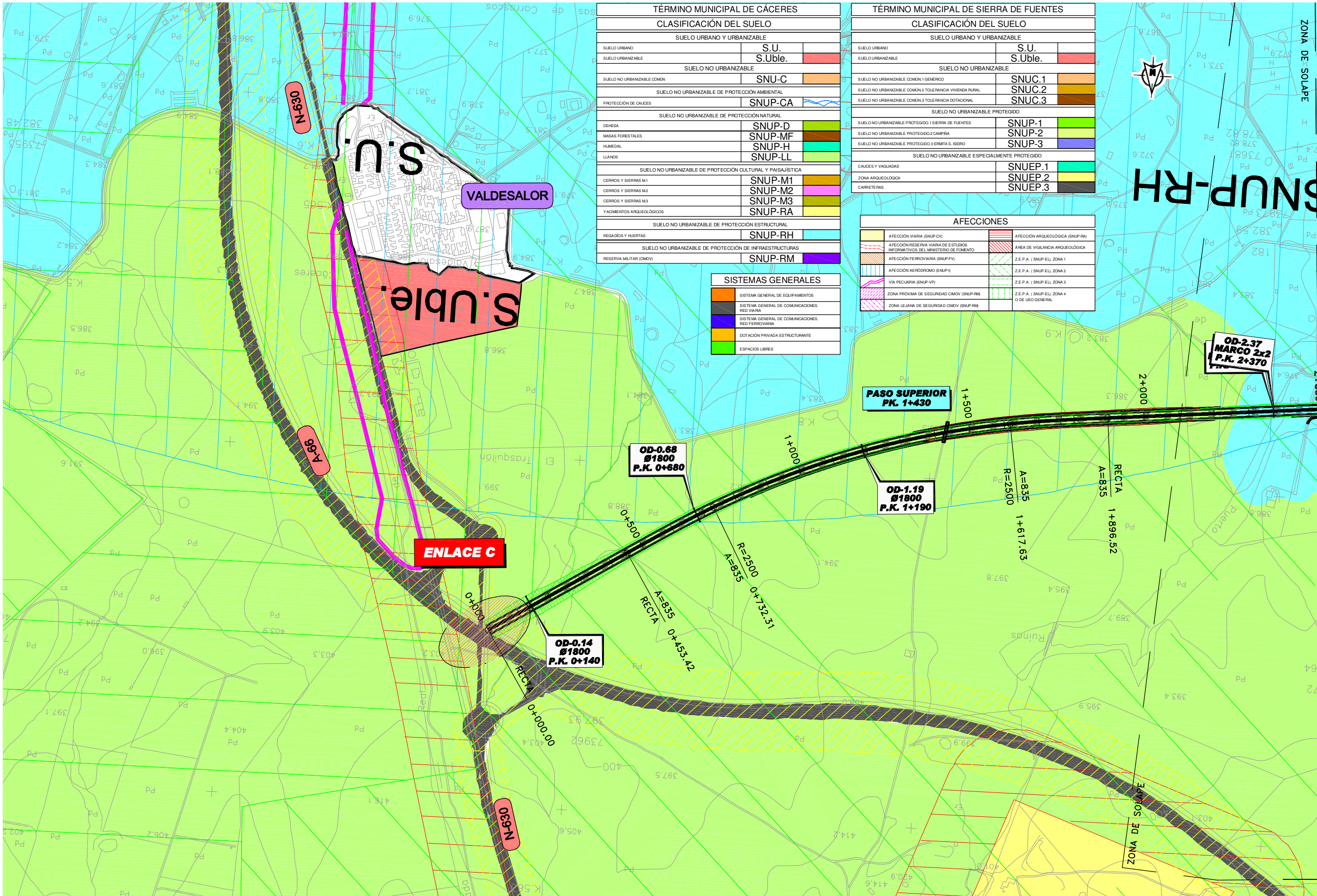
TÉRMINO MUNICIPAL DE CÁCERES	
CLASIFICACIÓN DEL SUELO	
SUELO URBANO Y URBANIZABLE	
SUELO URBANO	S.U.
SUELO URBANIZABLE	S.Uble.
SUELO NO URBANIZABLE	
SUELO NO URBANIZABLE COMÚN	SNU-C
SUELO NO URBANIZABLE DE PROTECCIÓN AMBIENTAL	
PROTECCIÓN DE CAUCES	SNUP-CA
SUELO NO URBANIZABLE DE PROTECCIÓN NATURAL	
DEHESA	SNUP-D
MASAS FORESTALES	SNUP-MF
HUMEDAL	SNUP-H
LLANOS	SNUP-LL
SUELO NO URBANIZABLE DE PROTECCIÓN CULTURAL Y PAISAJÍSTICA	
CERROS Y SIERRAS M1	SNUP-M1
CERROS Y SIERRAS M2	SNUP-M2
CERROS Y SIERRAS M3	SNUP-M3
YACIMIENTOS ARQUEOLÓGICOS	SNUP-RA
SUELO NO URBANIZABLE DE PROTECCIÓN ESTRUCTURAL	
REGADIOS Y HUERTAS	SNUP-RH
SUELO NO URBANIZABLE DE PROTECCIÓN DE INFRAESTRUCTURAS	
RESERVA MILITAR (CMOV)	SNUP-RM

TÉRMINO MUNICIPAL DE SIERRA DE FUENTES	
CLASIFICACIÓN DEL SUELO	
SUELO URBANO Y URBANIZABLE	
SUELO URBANO	S.U.
SUELO URBANIZABLE	S.Uble.
SUELO NO URBANIZABLE	
SUELO NO URBANIZABLE COMÚN 1 GENÉRICO	SNUC.1
SUELO NO URBANIZABLE COMÚN 2 TOLERANCIA VIVIENDA RURAL	SNUC.2
SUELO NO URBANIZABLE COMÚN 3 TOLERANCIA DOTACIONAL	SNUC.3
SUELO NO URBANIZABLE PROTEGIDO	
SUELO NO URBANIZABLE PROTEGIDO 1 SIERRA DE FUENTES	SNUP-1
SUELO NO URBANIZABLE PROTEGIDO 2 CAMPRA	SNUP-2
SUELO NO URBANIZABLE PROTEGIDO 3 ERMITA S. ISIDRO	SNUP-3
SUELO NO URBANIZABLE ESPECIALMENTE PROTEGIDO	
CAUCES Y VAGUADAS	SNUEP.1
ZONA ARQUEOLÓGICA	SNUEP.2
CARRETERAS	SNUEP.3

AFECCIONES	
AFECCIÓN VIARIA (SNUP-CV)	AFECCIÓN ARQUEOLÓGICA (SNUP-RA)
AFECCIÓN RESERVA VIARIA DE ESTUDIOS INFORMATIVOS DEL MINISTERIO DE FOMENTO	ÁREA DE VIGILANCIA ARQUEOLÓGICA
AFECCIÓN FERROVIARIA (SNUP-FV)	Z.E.P.A. (SNUP-EL) ZONA 1
AFECCIÓN AERODROMO (SNUP-A)	Z.E.P.A. (SNUP-EL) ZONA 2
VÍA PECUARIA (SNUP-VP)	Z.E.P.A. (SNUP-EL) ZONA 3
ZONA PRÓXIMA DE SEGURIDAD CIMOV (SNUP-PM)	Z.E.P.A. (SNUP-EL) ZONA 4
ZONA LEJANA DE SEGURIDAD CIMOV (SNUP-PLM)	O DE USO GENERAL

SISTEMAS GENERALES	
SIEMPA GENERAL DE EQUIPAMENTOS	
SIEMPA GENERAL DE COMUNICACIONES: RED VIARIA	
SIEMPA GENERAL DE COMUNICACIONES: RED FERROVIARIA	
DOTACIÓN PRIVADA ESTRUCTURANTE	
ESPACIOS LIBRES	



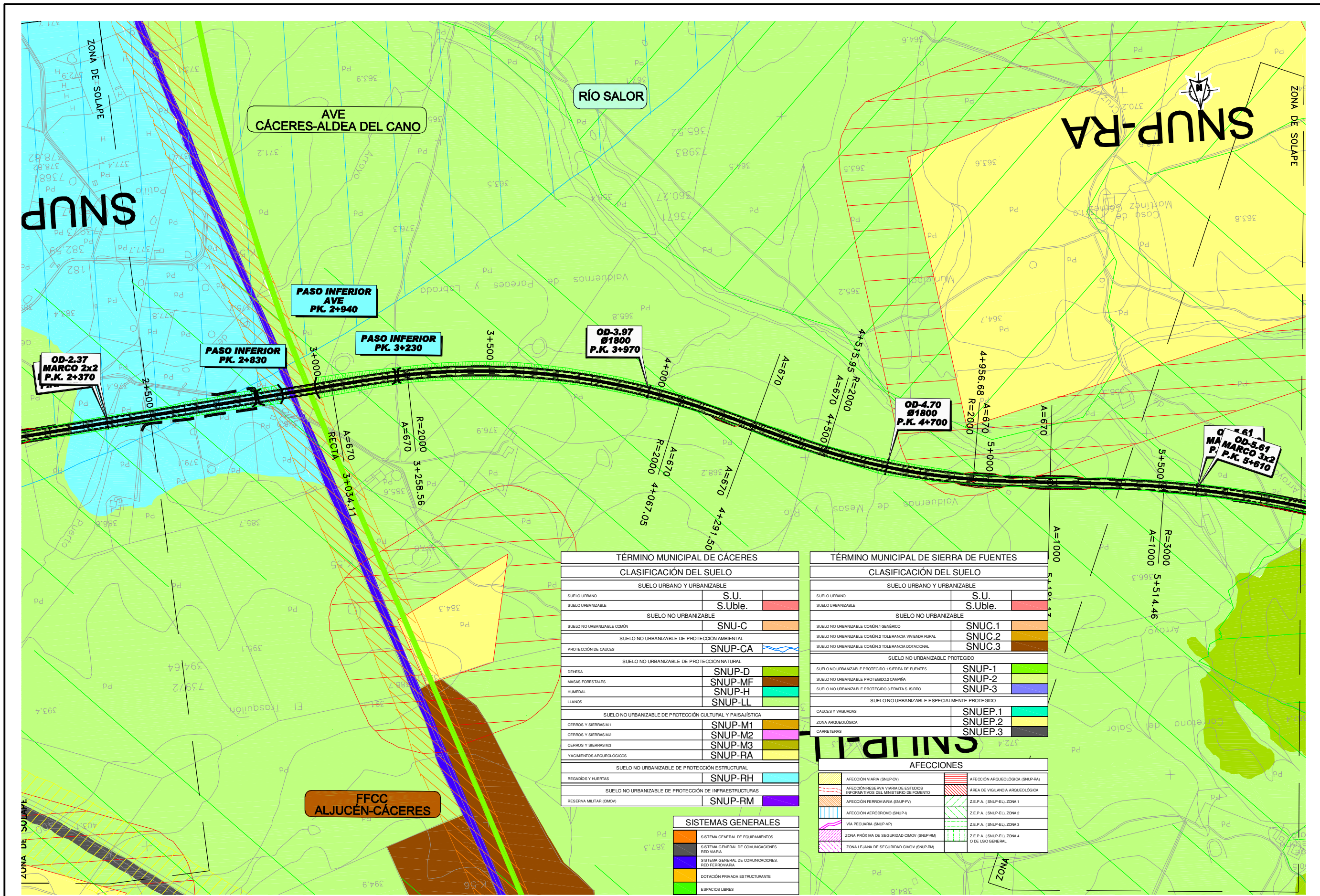


TÉRMINO MUNICIPAL DE CÁCERES	
CLASIFICACIÓN DEL SUELO	
SUELO URBANO Y URBANIZABLE	
SUELO URBANO	S.U.
SUELO URBANIZABLE	S.Uble.
SUELO NO URBANIZABLE	
SUELO NO URBANIZABLE COMÚN	
SUELO NO URBANIZABLE COMÚN 1 GÉNICO	SNU-C
SUELO NO URBANIZABLE DE PROTECCIÓN AMBIENTAL	
PROTECCIÓN DE CAUCES	SNUP-CA
SUELO NO URBANIZABLE DE PROTECCIÓN NATURAL	
DEHESA	SNUP-D
MASAS FORESTALES	SNUP-MF
HUMEDAL	SNUP-H
LIANOS	SNUP-LL
SUELO NO URBANIZABLE DE PROTECCIÓN CULTURAL Y PAISAJÍSTICA	
CERROS Y SIERRAS M1	SNUP-M1
CERROS Y SIERRAS M2	SNUP-M2
CERROS Y SIERRAS M3	SNUP-M3
YACIMIENTOS ARQUEOLÓGICOS	SNUP-RA
SUELO NO URBANIZABLE DE PROTECCIÓN ESTRUCTURAL	
REGADIOS Y HUERTAS	SNUP-RH
SUELO NO URBANIZABLE DE PROTECCIÓN DE INFRAESTRUCTURAS	
RESERVA MILITAR (CMOV)	SNUP-RM

TÉRMINO MUNICIPAL DE SIERRA DE FUENTES	
CLASIFICACIÓN DEL SUELO	
SUELO URBANO Y URBANIZABLE	
SUELO URBANO	S.U.
SUELO URBANIZABLE	S.Uble.
SUELO NO URBANIZABLE	
SUELO NO URBANIZABLE COMÚN 1 GÉNICO	
SUELO NO URBANIZABLE COMÚN 2 TOLERANCIA VIVIENDA RURAL	SNUC.1
SUELO NO URBANIZABLE COMÚN 3 TOLERANCIA DOTACIONAL	SNUC.2
SUELO NO URBANIZABLE COMÚN 3 TOLERANCIA DOTACIONAL	
SUELO NO URBANIZABLE PROTEGIDO	
SUELO NO URBANIZABLE PROTEGIDO 1 SIERRA DE FUENTES	SNUP-1
SUELO NO URBANIZABLE PROTEGIDO 2 CAMPAÑA	SNUP-2
SUELO NO URBANIZABLE PROTEGIDO 3 ERMITA S. ISIDRO	SNUP-3
SUELO NO URBANIZABLE ESPECIALMENTE PROTEGIDO	
CAUCES Y VAGUADAS	SNUEP.1
ZONA ARQUEOLÓGICA	SNUEP.2
CARRETERAS	SNUEP.3

AFECCIONES	
AFECCIÓN VIARIA (SNUP-CV)	AFECCIÓN ARQUEOLÓGICA (SNUP-RA)
AFECCIÓN RESERVA VIARIA DE ESTUDIOS INFORMATIVOS DEL MINISTERIO DE FOMENTO	ÁREA DE VIGILANCIA ARQUEOLÓGICA
AFECCIÓN FERROVIARIA (SNUP-FV)	Z.E.P.A. (SNUP-EL) ZONA 1
AFECCIÓN AERODROMO (SNUP-A)	Z.E.P.A. (SNUP-EL) ZONA 2
VÍA PECUARIA (SNUP-VP)	Z.E.P.A. (SNUP-EL) ZONA 3
ZONA PRÓXIMA DE SEGURIDAD CMOV (SNUP-RM)	Z.E.P.A. (SNUP-EL) ZONA 4
ZONA LEJANA DE SEGURIDAD CMOV (SNUP-RM)	O DE USO GENERAL

SISTEMAS GENERALES	
SISTEMA GENERAL DE EQUIPAMIENTOS	
SISTEMA GENERAL DE COMUNICACIONES. RED VIARIA	
SISTEMA GENERAL DE COMUNICACIONES. RED FERROVIARIA	
DOTACIÓN PRIVADA ESTRUCTURANTE	
ESPACIOS LIBRES	

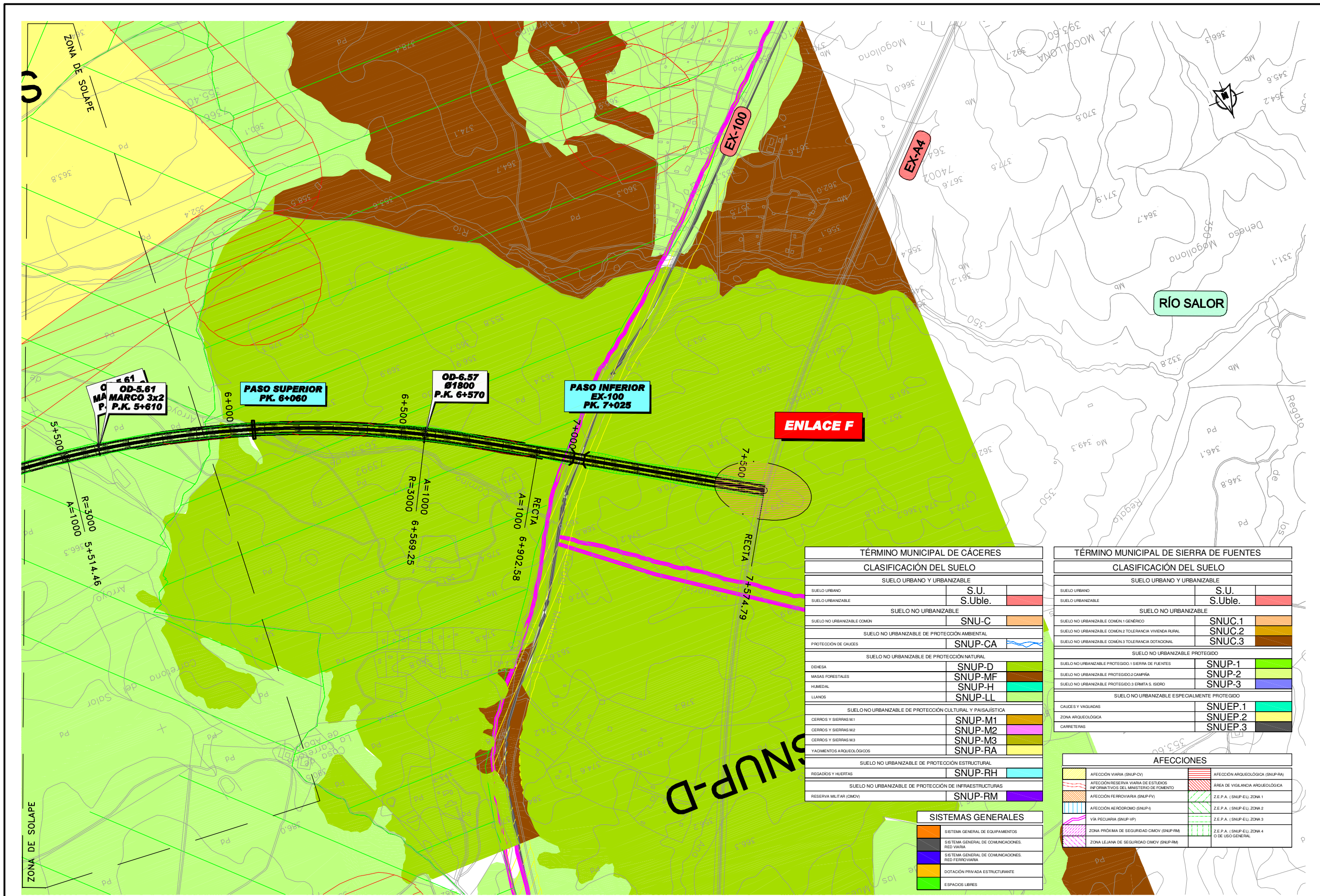


TÉRMINO MUNICIPAL DE CÁCERES	
CLASIFICACIÓN DEL SUELO	
SUELO URBANO Y URBANIZABLE	
SUELO URBANO	S.U.
SUELO URBANIZABLE	S.Uble.
SUELO NO URBANIZABLE	
SUELO NO URBANIZABLE COMÚN	SNU-C
SUELO NO URBANIZABLE DE PROTECCIÓN AMBIENTAL	
PROTECCIÓN DE CAUCES	SNUP-CA
SUELO NO URBANIZABLE DE PROTECCIÓN NATURAL	
DEHESA	SNUP-D
MASAS FORESTALES	SNUP-MF
HUMEDAL	SNUP-H
LLANOS	SNUP-LL
SUELO NO URBANIZABLE DE PROTECCIÓN CULTURAL Y PAISAJÍSTICA	
CERROS Y SIERRAS M1	SNUP-M1
CERROS Y SIERRAS M2	SNUP-M2
CERROS Y SIERRAS M3	SNUP-M3
YACIMIENTOS ARQUEOLÓGICOS	SNUP-RA
SUELO NO URBANIZABLE DE PROTECCIÓN ESTRUCTURAL	
REGADÍOS Y HUERTAS	SNUP-RH
SUELO NO URBANIZABLE DE PROTECCIÓN DE INFRAESTRUCTURAS	
RESERVA MILITAR (COMV)	SNUP-RM

TÉRMINO MUNICIPAL DE SIERRA DE FUENTES	
CLASIFICACIÓN DEL SUELO	
SUELO URBANO Y URBANIZABLE	
SUELO URBANO	S.U.
SUELO URBANIZABLE	S.Uble.
SUELO NO URBANIZABLE	
SUELO NO URBANIZABLE COMÚN 1 GÉNICO	SNUC.1
SUELO NO URBANIZABLE COMÚN 2 TOLERANCIA VIVIENDA RURAL	SNUC.2
SUELO NO URBANIZABLE COMÚN 3 TOLERANCIA DOTACIONAL	SNUC.3
SUELO NO URBANIZABLE PROTEGIDO	
SUELO NO URBANIZABLE PROTEGIDO 1 SIERRA DE FUENTES	SNUP-1
SUELO NO URBANIZABLE PROTEGIDO 2 CAMPRA	SNUP-2
SUELO NO URBANIZABLE PROTEGIDO 3 ERMITA S. ISIDRO	SNUP-3
SUELO NO URBANIZABLE ESPECIALMENTE PROTEGIDO	
CAUCES Y VAGUADAS	SNUEP.1
ZONA ARQUEOLÓGICA	SNUEP.2
CARRETERAS	SNUEP.3

SISTEMAS GENERALES	
[Icono]	SISTEMA GENERAL DE EQUIPAMENTOS
[Icono]	SISTEMA GENERAL DE COMUNICACIONES. RED VARI
[Icono]	SISTEMA GENERAL DE COMUNICACIONES. RED FERROVIARIA
[Icono]	DOTACIÓN PRIVADA ESTRUCTURANTE
[Icono]	ESPACIOS LIBRES

AFECCIONES	
[Icono]	AFECCIÓN VARIA (SNUP-V)
[Icono]	AFECCIÓN RESERVA VARIA DE ESTUDIOS INFORMATIVOS DEL MINISTERIO DE FOMENTO
[Icono]	AFECCIÓN FERROVIARIA (SNUP-FV)
[Icono]	AFECCIÓN AERODROMO (SNUP-A)
[Icono]	VIA PECUARIA (SNUP-VP)
[Icono]	ZONA PRÓXIMA DE SEGURIDAD CIMOV (SNUP-RM)
[Icono]	ZONA LEJANA DE SEGURIDAD CIMOV (SNUP-RM)
[Icono]	AFECCIÓN ARQUEOLÓGICA (SNUP-RA)
[Icono]	ÁREA DE VIGILANCIA ARQUEOLÓGICA
[Icono]	Z.E.P.A. (SNUP-ELL) ZONA 1
[Icono]	Z.E.P.A. (SNUP-ELL) ZONA 2
[Icono]	Z.E.P.A. (SNUP-ELL) ZONA 3
[Icono]	Z.E.P.A. (SNUP-ELL) ZONA 4
[Icono]	O DE USO GENERAL



TÉRMINO MUNICIPAL DE CÁCERES	
CLASIFICACIÓN DEL SUELO	
SUELO URBANO Y URBANIZABLE	
SUELO URBANO	S.U.
SUELO URBANIZABLE	S.Uble.
SUELO NO URBANIZABLE	
SUELO NO URBANIZABLE COMÚN	SNU-C
SUELO NO URBANIZABLE DE PROTECCIÓN AMBIENTAL	
PROTECCIÓN DE CAUCES	SNUP-CA
SUELO NO URBANIZABLE DE PROTECCIÓN NATURAL	
DEHESA	SNUP-D
MASAS FORESTALES	SNUP-MF
HUMEDAL	SNUP-H
LIANOS	SNUP-LL
SUELO NO URBANIZABLE DE PROTECCIÓN CULTURAL Y PAISAJÍSTICA	
CERROS Y SIERRAS M1	SNUP-M1
CERROS Y SIERRAS M2	SNUP-M2
CERROS Y SIERRAS M3	SNUP-M3
YACIMIENTOS ARQUEOLÓGICOS	SNUP-RA
SUELO NO URBANIZABLE DE PROTECCIÓN ESTRUCTURAL	
REGADIOS Y HUERTAS	SNUP-RH
SUELO NO URBANIZABLE DE PROTECCIÓN DE INFRAESTRUCTURAS	
RESERVA MILITAR (COMOV)	SNUP-RM

TÉRMINO MUNICIPAL DE SIERRA DE FUENTES	
CLASIFICACIÓN DEL SUELO	
SUELO URBANO Y URBANIZABLE	
SUELO URBANO	S.U.
SUELO URBANIZABLE	S.Uble.
SUELO NO URBANIZABLE	
SUELO NO URBANIZABLE COMÚN 1 GÉNÉRICO	SNUC.1
SUELO NO URBANIZABLE COMÚN 2 TOLERANCIA VIVIENDA RURAL	SNUC.2
SUELO NO URBANIZABLE COMÚN 3 TOLERANCIA DOTACIONAL	SNUC.3
SUELO NO URBANIZABLE PROTEGIDO	
SUELO NO URBANIZABLE PROTEGIDO 1 SIERRA DE FUENTES	SNUP-1
SUELO NO URBANIZABLE PROTEGIDO 2 CAMPAÑA	SNUP-2
SUELO NO URBANIZABLE PROTEGIDO 3 ERMITA S. ISIDRO	SNUP-3
SUELO NO URBANIZABLE ESPECIALMENTE PROTEGIDO	
CAUCES Y VAGUADAS	SNUEP.1
ZONA ARQUEOLÓGICA	SNUEP.2
CARRIETERAS	SNUEP.3

SISTEMAS GENERALES	
SISTEMA GENERAL DE EQUIPAMENTOS	[Color]
SISTEMA GENERAL DE COMUNICACIONES. RED VIARIA	[Color]
SISTEMA GENERAL DE COMUNICACIONES. RED FERROVIARIA	[Color]
DOTACIÓN PRIVADA ESTRUCTURANTE	[Color]
ESPACIOS LIBRES	[Color]

AFECCIONES	
AFECCIÓN VIARIA (SNUP-OV)	AFECCIÓN ARQUEOLÓGICA (SNUP-RA)
AFECCIÓN RESERVA VIARIA DE ESTUDIOS INFORMATIVOS DEL MINISTERIO DE FOMENTO	ÁREA DE VIGILANCIA ARQUEOLÓGICA
AFECCIÓN FERROVIARIA (SNUP-FV)	Z.E.P.A. (SNUP-ELL) ZONA 1
AFECCIÓN AERODROMO (SNUP-A)	Z.E.P.A. (SNUP-ELL) ZONA 2
VÍA PECUARIA (SNUP-VP)	Z.E.P.A. (SNUP-ELL) ZONA 3
ZONA PRÓXIMA DE SEGURIDAD CIMOV (SNUP-PR)	Z.E.P.A. (SNUP-ELL) ZONA 4
ZONA LEJANA DE SEGURIDAD CIMOV (SNUP-LR)	O DE USO GENERAL