
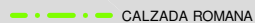








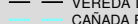


LEYENDA

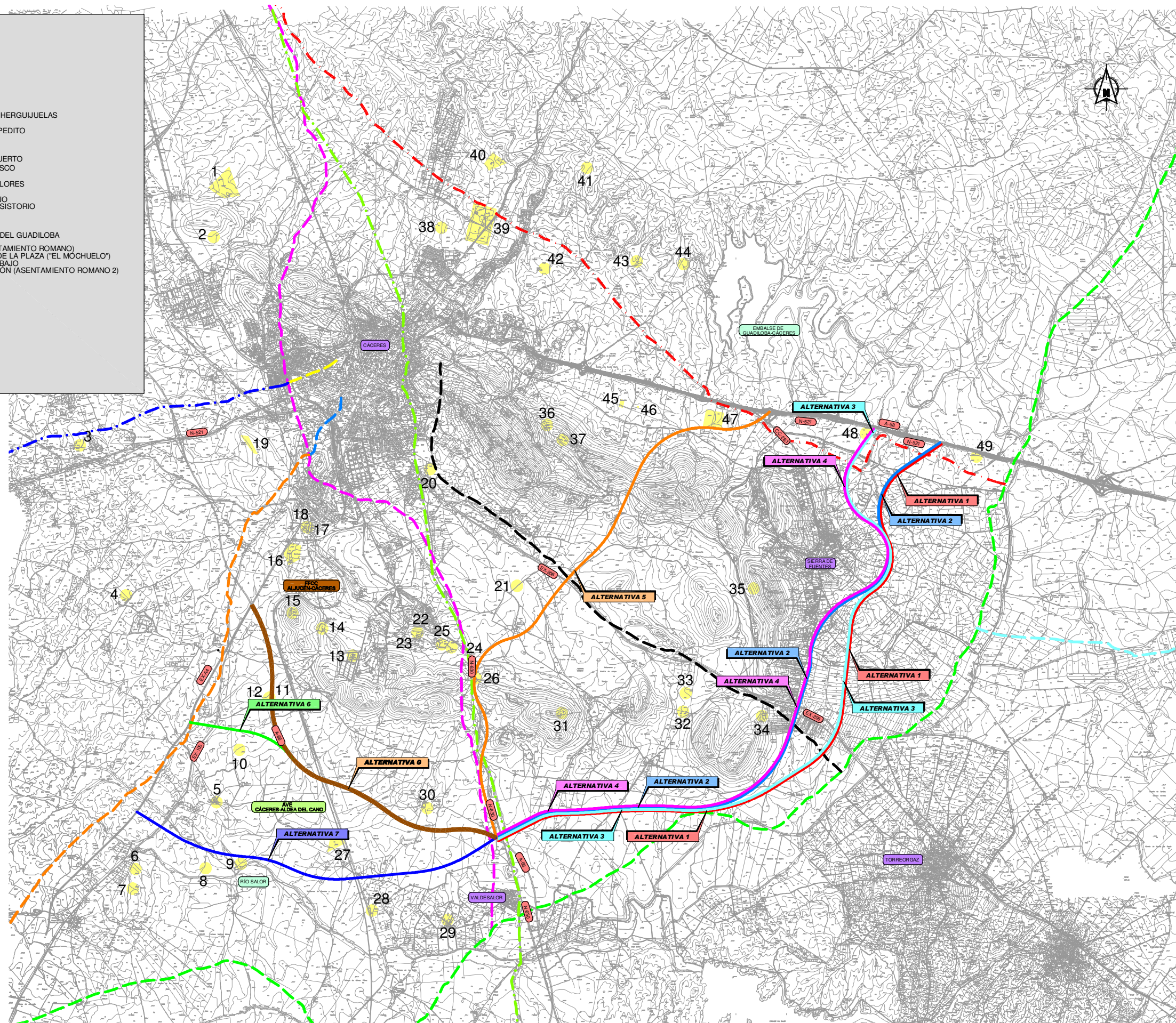
 ELEMENTOS DEL PATRIMONIO CULTURAL

 CALZADA ROMANA

- |   |  |
|---|--|
| 1. SANTO TORIBIO                            | 27. EL TRASQUILÓN                            |
| 2. SIN DENOMINACIÓN (ASENTAMIENTO ROMANO 3) | 28. DOLMEN DE LAS HERGUJUELAS                |
| 3. SIN DENOMINACIÓN (ASENTAMIENTO ROMANO 1) | 29. LA PATILLA                               |
| 4. EL MILLAR                                | 30. MINA DE SAN EXPEDITO                     |
| 5. LA CARRETONA DE ABAJO                    | 31. EL ARRIPEZ                               |
| 6. ERMITA DE LA VENTANA DEL PRADO           | 32. LA ALBERCA                               |
| 7. MAYORALGUILLO DE VARGAS                  | 33. LA LAGARTERA                             |
| 8. CERRO DEL GALINDO                        | 34. CASTILLO DEL PUERTO                      |
| 9. LOS CASTILLEJOS                          | 35. ABRIGO DE EL RISCO                       |
| 10. LA CARRETONA                            | 36. LA MONTANA                               |
| 11. LA ENJARADA (ROCA 1)                    | 37. MINA DE VALDEFLORES                      |
| 12. LA ENJARADA (ROCA 2)                    | 38. LA MEJOSTILLA                            |
| 13. SAN BENITO                              | 39. CÁCERES EL VIEJO                         |
| 14. SANTA LUCÍA                             | 40. CERRO DEL CONSISTORIO                    |
| 15. CERRO DE LOS ROMANOS                    | 41. LA MORALEDA                              |
| 16. CUARTO ROBLE                            | 42. EL CUARTILLO                             |
| 17. ALDEA MORET (1)                         | 43. LA PUENTE                                |
| 18. ALDEA MORET (2)                         | 44. LA PERODOSMA DEL GUADILOBA               |
| 19. EL JUNQUILLO                            | 45. LA DEHESILLA                             |
| 20. CUEVA DEL CONEJAR                       | 46. LA FLACA (ASENTAMIENTO ROMANO)           |
| 21. GRANJA DE MATAMOROS                     | 47. OLMENAREJO DE LA PLAZA ("EL MOCHUELO")   |
| 22. CUEVA DE LOS CAÑOS DE SANTA ANA         | 48. ESCOBERO DE ABAJO                        |
| 23. CUEVA DE SAN BENITO                     | 49. SIN DENOMINACIÓN (ASENTAMIENTO ROMANO 2) |
| 24. CUEVA DE SANTA ANA                      |  |
| 25. CUEVA DEL OSO                           |  |
| 26. EL PRADILLO                             |  |

VÍAS PECUARIAS:

-  CAÑADA REAL DE EL CASAR
-  CORDEL DE EL CASAR
-  COLADA DE EL JUNQUILLO
-  CORDEL DE MALPARTIDA A ALISEDA DE AZAGALA
-  COLADA DE LA ESTACIÓN A CABEZA RUBIA
-  CORDEL DE LA ENJARADA Y SEGURA O CORDEL DE MERINAS
-  CAÑADA REAL DEL PUERTO EL PICO Y MIRAVETE
-  VEREDA DE TORREORGAZ
-  CAÑADA REAL DE TRUJILLO



SECRETARÍA DE ESTADO DE  
PLANIFICACIÓN E INFRAESTRUCTURAS  
SECRETARÍA GENERAL DE INFRAESTRUCTURAS  
DIRECCIÓN GENERAL DE CARRETERAS

DEMARCAción DE CARRETERAS  
DEL ESTADO EN EXTREMADURA



ESTUDIO  
INFORMATIVO  
FASE B

TÍTULO DEL ESTUDIO:  
ALTERNATIVAS DE CONEXIÓN ENTRE LA AUTOVÍA  
TRUJILLO-CÁCERES (A-58) Y LA AUTOVÍA DE LA PLATA (A-66)  
EN EL ENTORNO DE CÁCERES

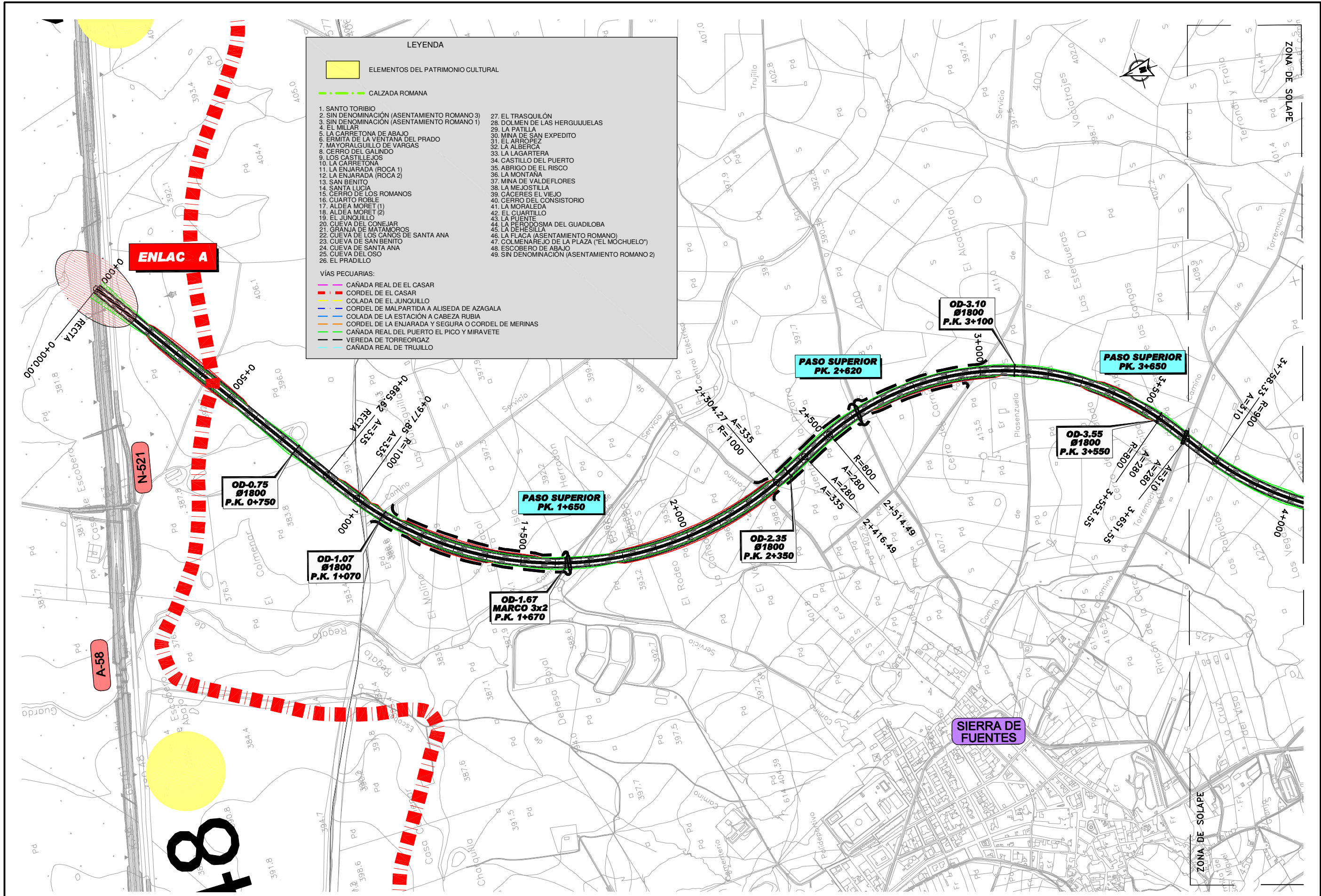
CLAVE:  
E1-CC-13

FECHA:  
JUNIO  
2010

ESCALA:  
1:40.000  
0 600 1200m  
ORIGINAL-A1 GRÁFICA

DESIGNACIÓN:  
PATRIMONIO CULTURAL  
PLANO DE CONJUNTO

ANEJO:  
ESTUDIO DE IMPACTO AMBI  
Nº DE FIGURA:  
1 de 1  
Nº PÁGINA:



**LEYENDA**

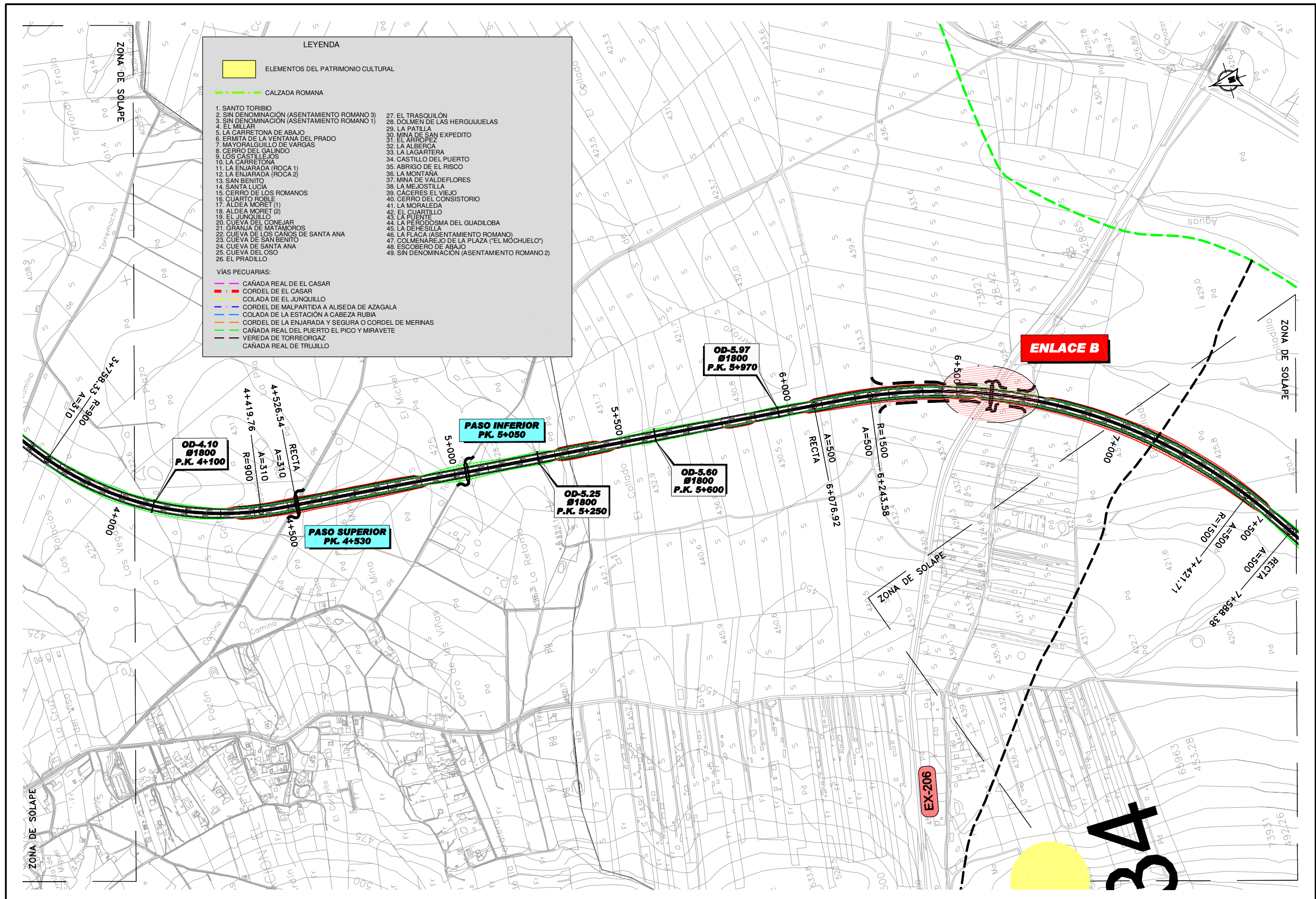
**ELEMENTOS DEL PATRIMONIO CULTURAL**

- ELEMENTOS DEL PATRIMONIO CULTURAL
- CALZADA ROMANA

<ol style="list-style-type: none"> <li>1. SANTO TORIBIO</li> <li>2. SIN DENOMINACIÓN (ASENTAMIENTO ROMANO 3)</li> <li>3. SIN DENOMINACIÓN (ASENTAMIENTO ROMANO 1)</li> <li>4. EL MILLAR</li> <li>5. LA CARRETONA DE ABAJO</li> <li>6. ERMITA DE LA VENTANA DEL PRADO</li> <li>7. MAYORALGUILLO DE VARGAS</li> <li>8. CERRO DEL GALINDO</li> <li>9. LOS CASTILLOS</li> <li>10. LA CARRETONA</li> <li>11. LA ENJARADA (ROCA 1)</li> <li>12. LA ENJARADA (ROCA 2)</li> <li>13. SAN BENITO</li> <li>14. SANTA LUCIA</li> <li>15. CERRO DE LOS ROMANOS</li> <li>16. CUARTO ROBLE</li> <li>17. ALDEA MORET (1)</li> <li>18. ALDEA MORET (2)</li> <li>19. EL JUNQUILLO</li> <li>20. CUEVA DEL CONEJAR</li> <li>21. GRANJA DE MATAMOROS</li> <li>22. CUEVA DE LOS CAÑOS DE SANTA ANA</li> <li>23. CUEVA DE SAN BENITO</li> <li>24. CUEVA DE SANTA ANA</li> <li>25. CUEVA DEL OSO</li> <li>26. EL PRADILLO</li> </ol>	<ol style="list-style-type: none"> <li>27. EL TRASQUILÓN</li> <li>28. DOLMEN DE LAS HERGUJUELAS</li> <li>29. LA PATILLA</li> <li>30. MINA DE SAN EXPEDITO</li> <li>31. EL ARROPEZ</li> <li>32. LA ALBERCA</li> <li>33. LA LAGARTERA</li> <li>34. CASTILLO DEL PUERTO</li> <li>35. ABRIGO DE EL RISCO</li> <li>36. LA MONTAÑA</li> <li>37. MINA DE VALDEFLORES</li> <li>38. LA MEJOSTILLA</li> <li>39. CÁCERES EL VIEJO</li> <li>40. CERRO DEL CONSISTORIO</li> <li>41. LA MORALEDA</li> <li>42. EL CUARTILLO</li> <li>43. LA PUENTE</li> <li>44. LA PERRODOSA DEL GUADILOPA</li> <li>45. LA DEHESILLA</li> <li>46. LA FLACA (ASENTAMIENTO ROMANO)</li> <li>47. COLMENAREJO DE LA PLAZA ("EL MOCHUELO")</li> <li>48. ESCOBERO DE ABAJO</li> <li>49. SIN DENOMINACIÓN (ASENTAMIENTO ROMANO 2)</li> </ol>
--	--

**VÍAS PECUARIAS:**

- CAÑADA REAL DE EL CASAR
- CORDEL DE EL CASAR
- COLADA DE EL JUNQUILLO
- CORDEL DE MALPARTIDA A ALISEDA DE AZAGALA
- COLADA DE LA ESTACIÓN A CABEZA RUBIA
- CORDEL DE LA ENJARADA Y SEGURA O CORDEL DE MERINAS
- CAÑADA REAL DEL PUERTO EL PICO Y MIRAVETE
- VEREDA DE TORREORGAS
- CAÑADA REAL DE TRUJILLO



**LEYENDA**

**ELEMENTOS DEL PATRIMONIO CULTURAL**

--- CALZADA ROMANA

1. SANTO TORIBIO
2. SIN DENOMINACIÓN (ASENTAMIENTO ROMANO 3)
3. SIN DENOMINACIÓN (ASENTAMIENTO ROMANO 1)
4. EL MILLAR
5. LA CARRETONA DE ABAJO
6. ERMITA DE LA VENTANA DEL PRADO
7. MAYORALGUILLO DE VARGAS
8. CERRO DEL GALINDO
9. LOS CASTILLOS
10. LA CARRETONA
11. LA ENJARADA (ROCA 1)
12. LA ENJARADA (ROCA 2)
13. SAN BENITO
14. SANTA LUCIA
15. CERRO DE LOS ROMANOS
16. CUARTO ROBLE
17. ALDEA MORET (1)
18. ALDEA MORET (2)
19. EL JUNQUILLO
20. CUEVA DEL CONEJAR
21. GRANJA DE MATAMOROS
22. CUEVA DE LOS CAÑOS DE SANTA ANA
23. CUEVA DE SAN BENITO
24. CUEVA DE SANTA ANA
25. CUEVA DEL OSO
26. EL PRADILLO
27. EL TRASQUILÓN
28. DOLMEN DE LAS HERGUJUELAS
29. LA PATILLA
30. MINA DE SAN EXPEDITO
31. EL ARROPEZ
32. LA ALBERCA
33. LA LAGARTERA
34. CASTILLO DEL PUERTO
35. ABRIGO DE EL RISCO
36. LA MONTAÑA
37. MINA DE VALDEFLORES
38. LA MEJOSTILLA
39. CÁCERES EL VIEJO
40. CERRO DEL CONSISTORIO
41. LA MORALEDA
42. EL CUARTILLO
43. LA PUENTE
44. LA PERDOSMA DEL GUADILOBA
45. LA DEHESILLA
46. LA FLACA (ASENTAMIENTO ROMANO)
47. COLMENAREJO DE LA PLAZA ("EL MOCHUELO")
48. ESCOBERO DE ABAJO
49. SIN DENOMINACIÓN (ASENTAMIENTO ROMANO 2)

**VÍAS PECUARIAS:**

- CAÑADA REAL DE EL CASAR
- CORDEL DE EL CASAR
- COLADA DE EL JUNQUILLO
- CORDEL DE MALPARTIDA A ALISEDA DE AZAGALA
- COLADA DE LA ESTACIÓN A CABEZA RUBIA
- CORDEL DE LA ENJARADA Y SEGUERA O CORDEL DE MERINAS
- CAÑADA REAL DEL PUERTO EL PICO Y MIRAVETE
- VEREDA DE TORREORGAZ
- CAÑADA REAL DE TRUJILLO



SECRETARÍA DE ESTADO DE  
PLANIFICACIÓN E INFRAESTRUCTURAS  
SECRETARÍA GENERAL DE INFRAESTRUCTURAS  
DIRECCIÓN GENERAL DE CARRETERAS

DEMARCACION DE CARRETERAS  
DEL ESTADO EN EXTREMADURA



ESTUDIO  
INFORMATIVO  
FASE B

TÍTULO DEL ESTUDIO:  
ALTERNATIVAS DE CONEXIÓN ENTRE LA AUTOVÍA  
TRUJILLO-CÁCERES (A-58) Y LA AUTOVÍA DE LA PLATA (A-66)  
EN EL ENTORNO DE CÁCERES

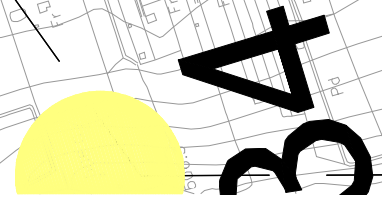
CLAVE:  
EH-CC-13

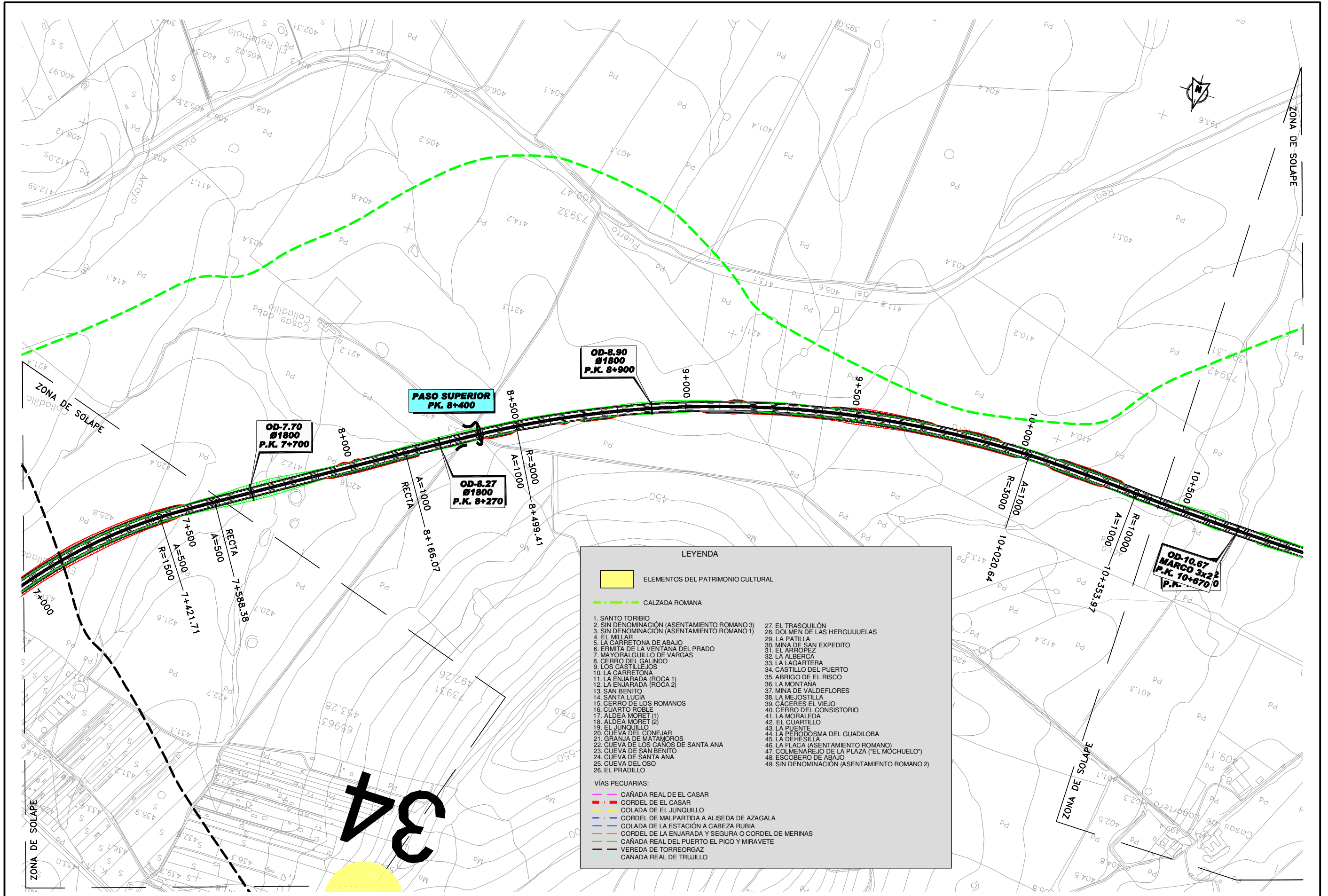
FECHA:  
JUNIO  
2010

ESCALA:  
1:5.000  
ORIGINAL-A1  
GRÁFICA

DESIGNACIÓN:  
PATRIMONIO CULTURAL  
ALTERNATIVA 1

ANEJO:  
ESTUDIO DE IMPACTO AMBIENTAL  
Nº DE FIGURA:  
2 de 4  
Nº PÁGINA:





**LEYENDA**

ELEMENTOS DEL PATRIMONIO CULTURAL

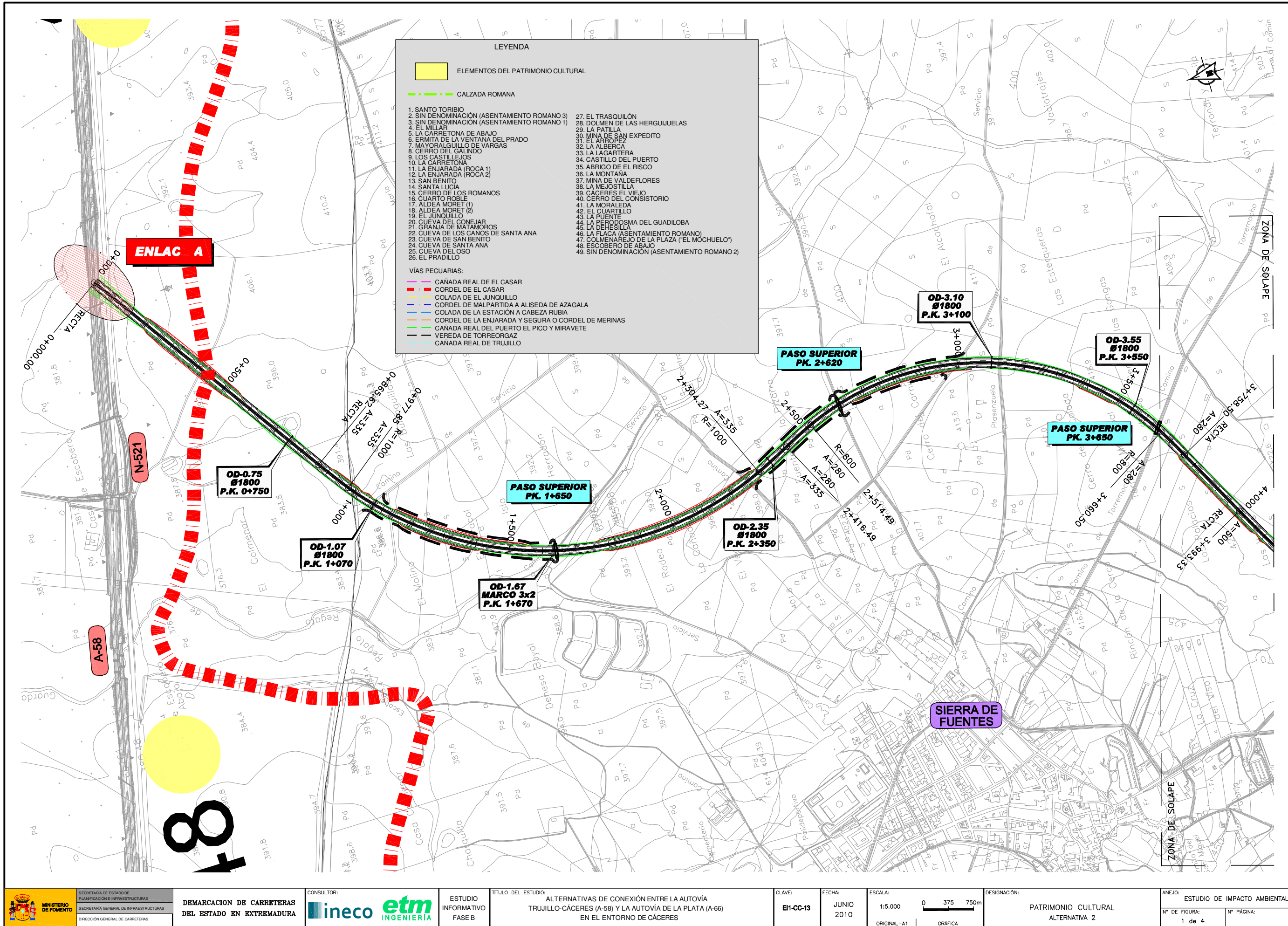
CALZADA ROMANA

<ul style="list-style-type: none"> <li>1. SANTO TORIBIO</li> <li>2. SIN DENOMINACIÓN (ASENTAMIENTO ROMANO 3)</li> <li>3. SIN DENOMINACIÓN (ASENTAMIENTO ROMANO 1)</li> <li>4. EL MILLAR</li> <li>5. LA CARRETONA DE ABAJO</li> <li>6. ERMITA DE LA VENTANA DEL PRADO</li> <li>7. MAYORALGUILLO DE VARGAS</li> <li>8. CERRO DEL GALINDO</li> <li>9. LOS CASTILLOS</li> <li>10. LA GARRETONA</li> <li>11. LA ENJARADA (ROCA 1)</li> <li>12. LA ENJARADA (ROCA 2)</li> <li>13. SAN BENITO</li> <li>14. SANTA LUCÍA</li> <li>15. CERRO DE LOS ROMANOS</li> <li>16. CUARTO ROBLE</li> <li>17. ALDEA MORET (1)</li> <li>18. ALDEA MORET (2)</li> <li>19. EL JUNQUILLO</li> <li>20. CUEVA DEL CONEJAR</li> <li>21. GRANJA DE MATAMOROS</li> <li>22. CUEVA DE LOS CAÑOS DE SANTA ANA</li> <li>23. CUEVA DE SAN BENITO</li> <li>24. CUEVA DE SANTA ANA</li> <li>25. CUEVA DEL OSO</li> <li>26. EL PRADILLO</li> </ul>	<ul style="list-style-type: none"> <li>27. EL TRASQUILÓN</li> <li>28. DOLMEN DE LAS HERGUJUELAS</li> <li>29. LA PATILLA</li> <li>30. MINA DE SAN EXPEDITO</li> <li>31. EL ARROPEZ</li> <li>32. LA ALBERCA</li> <li>33. LA LAGARTERA</li> <li>34. CASTILLO DEL PUERTO</li> <li>35. ABRIGO DE EL RISCO</li> <li>36. LA MONTAÑA</li> <li>37. MINA DE VALDEFLORES</li> <li>38. LA MEJOSTILLA</li> <li>39. CÁCERES EL VIEJO</li> <li>40. CERRO DEL CONSISTORIO</li> <li>41. LA MORALEDA</li> <li>42. EL CUARTILLO</li> <li>43. LA PUENTE</li> <li>44. LA PERODOSMA DEL GUADILOBA</li> <li>45. LA DE HESILLA</li> <li>46. LA FLACA (ASENTAMIENTO ROMANO)</li> <li>47. COLMENAREJO DE LA PLAZA ("EL MÓCHUELO")</li> <li>48. ESCOBERO DE ABAJO</li> <li>49. SIN DENOMINACIÓN (ASENTAMIENTO ROMANO 2)</li> </ul>
--	---

**VÍAS PECUARIAS:**

- CAÑADA REAL DE EL CASAR
- CORDEL DE EL CASAR
- COLADA DE EL JUNQUILLO
- CORDEL DE MALPARTIDA A ALISEDA DE AZAGALA
- COLADA DE LA ESTACIÓN A CABEZA RUBIA
- CORDEL DE LA ENJARADA Y SEGURA O CORDEL DE MERINAS
- CAÑADA REAL DEL PUERTO EL PICO Y MIRAVETE
- VEREDA DE TORREORGAZA
- CAÑADA REAL DE TRUJILLO





**LEYENDA**

ELEMENTOS DEL PATRIMONIO CULTURAL

CALZADA ROMANA

1. SANTO TORIBIO	27. EL TRASQUILÓN
2. SIN DENOMINACIÓN (ASENTAMIENTO ROMANO 3)	28. DOLMEN DE LAS HERGUJUELAS
3. SIN DENOMINACIÓN (ASENTAMIENTO ROMANO 1)	29. LA PATILLA
4. EL MILLAR	30. MINA DE SAN EXPEDITO
5. LA CARRETONA DE ABAJO	31. EL ARROPEZ
6. ERMITA DE LA VENTANA DEL PRADO	32. LA ALBERGA
7. MAYORALGUILLO DE VARGAS	33. LA LAGARTERA
8. CERRO DEL GALINDO	34. CASTILLO DEL PUERTO
9. LOS CASTILLEJOS	35. ABRIGO DE EL RISCO
10. LA GARRETONA	36. LA MONTAÑA
11. LA ENJARADA (ROCA 1)	37. MINA DE VALDEFLORES
12. LA ENJARADA (ROCA 2)	38. LA MEJOSTILLA
13. SAN BENITO	39. CÁCERES EL VIEJO
14. SANTA LUCÍA	40. CERRO DEL CONSISTORIO
15. CERRO DE LOS ROMANOS	41. LA MORALEDA
16. CUARTO ROBLE	42. EL CUARTILLO
17. ALDEA MORET (1)	43. LA PUENTE
18. ALDEA MORET (2)	44. LA PERDOSMA DEL GUADILOPA
19. EL JUNQUILLO	45. LA DEHESILLA
20. CUEVA DEL CONEJAR	46. LA FLACA (ASENTAMIENTO ROMANO)
21. GRANJA DE MATAMOROS	47. COLMENAREJO DE LA PLAZA ("EL MOCHUELO")
22. CUEVA DE LOS CAÑOS DE SANTA ANA	48. ESCOBERO DE ABAJO
23. CUEVA DE SAN BENITO	49. SIN DENOMINACIÓN (ASENTAMIENTO ROMANO 2)
24. CUEVA DE SANTA ANA	
25. CUEVA DEL OSO	
26. EL PRADILLO	

**VÍAS PECUARIAS:**

- CAÑADA REAL DE EL CASAR
- CORDEL DE EL CASAR
- COLADA DE EL JUNQUILLO
- CORDEL DE MALPARTIDA A ALISEDA DE AZAGALA
- COLADA DE LA ESTACION A CABEZA RUBIA
- CORDEL DE LA ENJARADA Y SEGURA O CORDEL DE MERINAS
- CAÑADA REAL DEL PUERTO EL PICO Y MIRAVETE
- VEREDA DE TORREORGAZ
- CAÑADA REAL DE TRUJILLO



SECRETARÍA DE ESTADO DE PLANIFICACIÓN E INFRAESTRUCTURAS  
 SECRETARÍA GENERAL DE INFRAESTRUCTURAS  
 DIRECCIÓN GENERAL DE CARRETERAS

**DEMARCACION DE CARRETERAS DEL ESTADO EN EXTREMADURA**

CONSULTOR:  
**ineco etm**  
 INGENIERIA

ESTUDIO INFORMATIVO FASE B

TÍTULO DEL ESTUDIO:  
 ALTERNATIVAS DE CONEXIÓN ENTRE LA AUTOVÍA TRUJILLO-CÁCERES (A-58) Y LA AUTOVÍA DE LA PLATA (A-66) EN EL ENTORNO DE CÁCERES

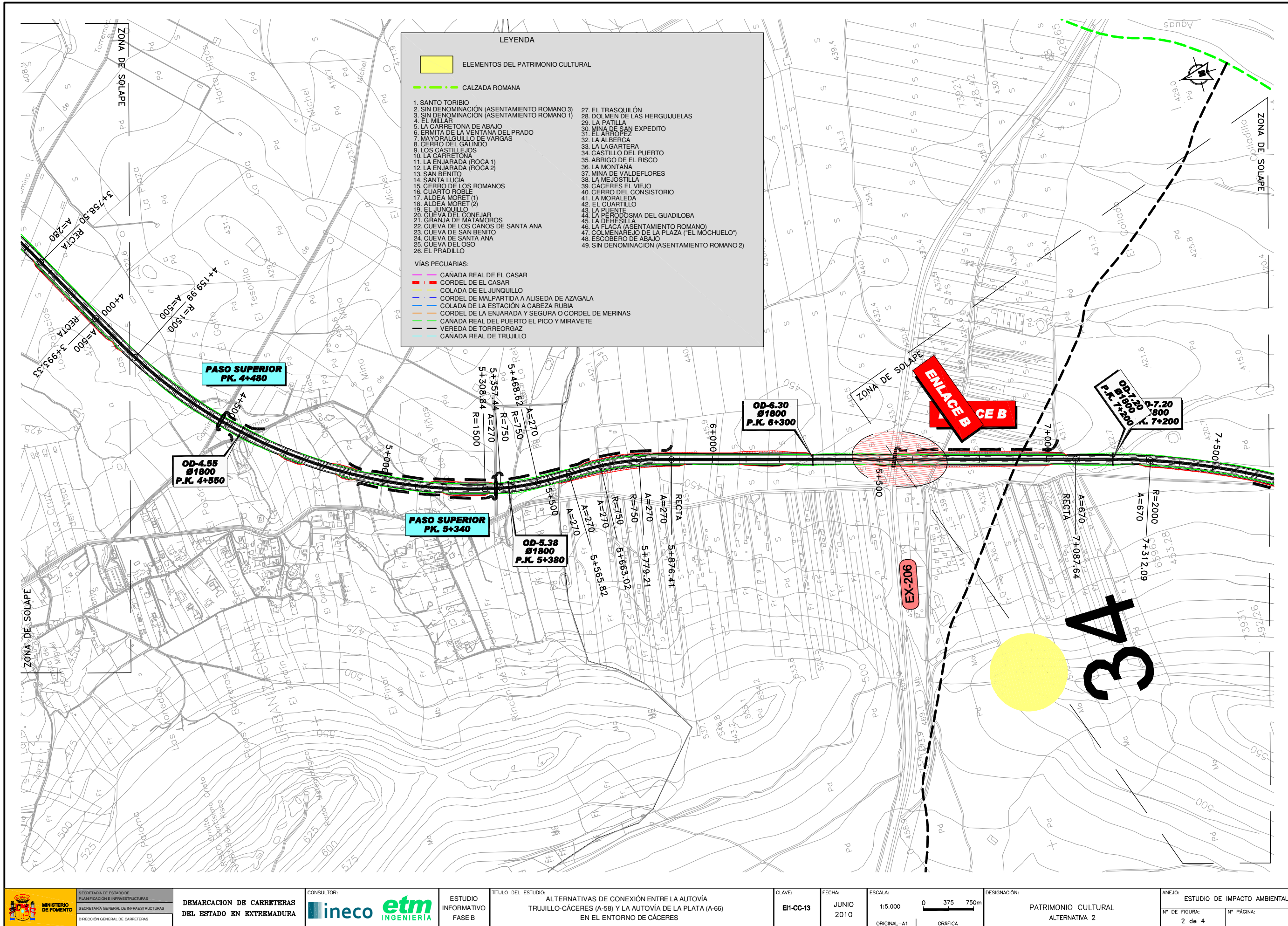
CLAVE:  
 EH-CC-13

FECHA:  
 JUNIO 2010

ESCALA:  
 1:5.000  
 ORIGINAL-A1 GRÁFICA

DESIGNACIÓN:  
 PATRIMONIO CULTURAL ALTERNATIVA 2

ANEJO: ESTUDIO DE IMPACTO AMBIENTAL  
 N° DE FIGURA: 1 de 4  
 N° PÁGINA:



**LEYENDA**

**ELEMENTOS DEL PATRIMONIO CULTURAL**

--- CALZADA ROMANA

1. SANTO TORIBIO
2. SIN DENOMINACIÓN (ASENTAMIENTO ROMANO 3)
3. SIN DENOMINACIÓN (ASENTAMIENTO ROMANO 1)
4. EL MILLAR
5. LA CARRETONA DE ABAJO
6. ERMITA DE LA VENTANA DEL PRADO
7. MAYORALGUILLO DE VARGAS
8. CERRO DEL GALINDO
9. LOS CASTILLOS
10. LA CARRETONA
11. LA ENJARADA (ROCA 1)
12. LA ENJARADA (ROCA 2)
13. SAN BENITO
14. SANTA LUCIA
15. CERRO DE LOS ROMANOS
16. CUARTO ROBLE
17. ALDEA MORET (1)
18. ALDEA MORET (2)
19. EL JUNQUILLO
20. CUEVA DEL CONEJAR
21. GRANJA DE MATAMOROS
22. CUEVA DE LOS CANOS DE SANTA ANA
23. CUEVA DE SAN BENITO
24. CUEVA DE SANTA ANA
25. CUEVA DEL OSO
26. EL PRADILLO
27. EL TRASQUILÓN
28. DOLMEN DE LAS HERGUJUELAS
29. LA PATILLA
30. MINA DE SAN EXPEDITO
31. EL ARROPEZ
32. LA ALBERCA
33. LA LAGARTERA
34. CASTILLO DEL PUERTO
35. ABRIGO DE EL RISCO
36. LA MONTAÑA
37. MINA DE VALDEFLORES
38. LA MEJOSTILLA
39. CÁCERES EL VIEJO
40. CERRO DEL CONSISTORIO
41. LA MORALEDA
42. EL CUARTILLO
43. LA PUENTE
44. LA PERDOSMA DEL GUADILIBA
45. LA DEHESILLA
46. LA FLACA (ASENTAMIENTO ROMANO)
47. COLMENAREJO DE LA PLAZA ("EL MOCHUELO")
48. ESCOBERO DE ABAJO
49. SIN DENOMINACIÓN (ASENTAMIENTO ROMANO 2)

**VIAS PECUARIAS:**

- CAÑADA REAL DE EL CASAR
- CORDEL DE EL CASAR
- COLADA DE EL JUNQUILLO
- CORDEL DE MALPARTIDA A ALISEDA DE AZAGALA
- COLADA DE LA ESTACIÓN A CABEZA RUBIA
- CORDEL DE LA ENJARADA Y SEGURA O CORDEL DE MERINAS
- CAÑADA REAL DEL PUERTO EL PICO Y MIRAVETE
- VEREDA DE TORREORGAZ
- CAÑADA REAL DE TRUJILLO



SECRETARÍA DE ESTADO DE PLANIFICACIÓN E INFRAESTRUCTURAS  
SECRETARÍA GENERAL DE INFRAESTRUCTURAS  
DIRECCIÓN GENERAL DE CARRETERAS

**DEMARCACION DE CARRETERAS DEL ESTADO EN EXTREMADURA**



ESTUDIO INFORMATIVO FASE B

TÍTULO DEL ESTUDIO:  
ALTERNATIVAS DE CONEXIÓN ENTRE LA AUTOVÍA TRUJILLO-CÁCERES (A-58) Y LA AUTOVÍA DE LA PLATA (A-66) EN EL ENTORNO DE CÁCERES

CLAVE:  
EH-CC-13

FECHA:  
JUNIO 2010

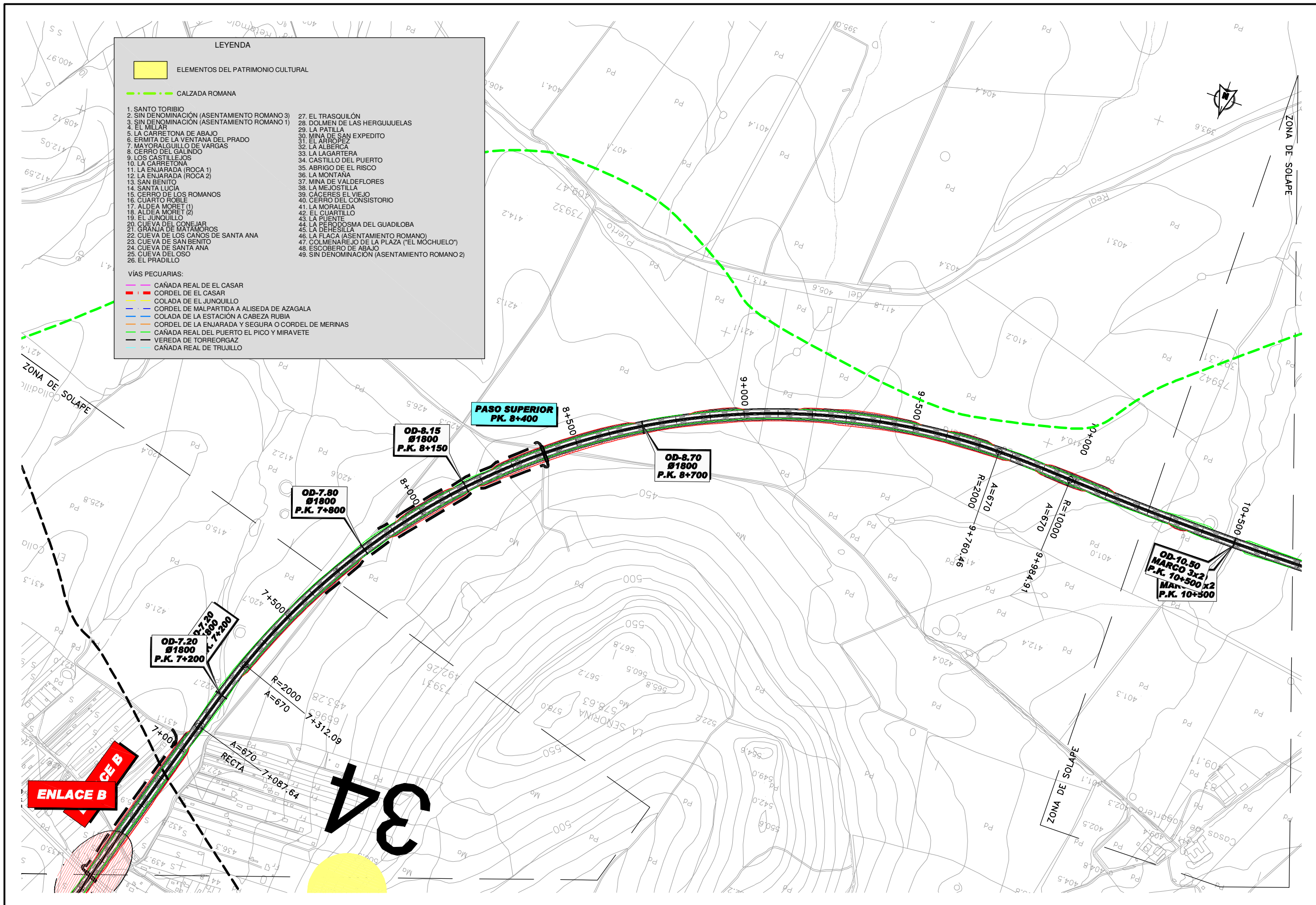
ESCALA:  
1:5.000  
ORIGINAL-A1 GRÁFICA

DESIGNACIÓN:  
PATRIMONIO CULTURAL ALTERNATIVA 2

ANEJO:  
ESTUDIO DE IMPACTO AMBIENTAL

Nº DE FIGURA:  
2 de 4

Nº PÁGINA:  
2 de 4



**LEYENDA**

**ELEMENTOS DEL PATRIMONIO CULTURAL**

--- CALZADA ROMANA

1. SANTO TORIBIO
2. SIN DENOMINACIÓN (ASENTAMIENTO ROMANO 3)
3. SIN DENOMINACIÓN (ASENTAMIENTO ROMANO 1)
4. EL MILLAR
5. LA CARRETONA DE ABAJO
6. ERMITA DE LA VENTANA DEL PRADO
7. MAYORALGUILLO DE VARGAS
8. CERRO DEL GALINDO
9. LOS CASTILLEJOS
10. LA CARRETONA
11. LA ENJARADA (ROCA 1)
12. LA ENJARADA (ROCA 2)
13. SAN BENITO
14. SANTA LUCIA
15. CERRO DE LOS ROMANOS
16. CUARTO ROBLE
17. ALDEA MORET (1)
18. ALDEA MORET (2)
19. EL JUNQUILLO
20. CUEVA DEL CONEJAR
21. GRANJA DE MATAMOROS
22. CUEVA DE LOS CAÑOS DE SANTA ANA
23. CUEVA DE SAN BENITO
24. CUEVA DE SANTA ANA
25. CUEVA DE LOSO
26. EL PRADILLO
27. EL TRASQUILÓN
28. DOLMEN DE LAS HERGUJUELAS
29. LA PATILLA
30. MINA DE SAN EXPEDITO
31. EL ARROPEZ
32. LA ALBERCA
33. LA LAGARTERA
34. CASTILLO DEL PUERTO
35. ABRIGO DE EL RISCO
36. LA MONTAÑA
37. MINA DE VALDEFLORES
38. LA MEJOSTILLA
39. CACERES EL VIEJO
40. CERRO DEL CONSISTORIO
41. LA MORALEDA
42. EL CUARTILLO
43. LA PUENTE
44. LA PERODOSMA DEL GUADILOBA
45. LA DEHESILLA
46. LA FLACA (ASENTAMIENTO ROMANO)
47. COLMENAREJO DE LA PLAZA ("EL MOCHUELO")
48. ESCOBERO DE ABAJO
49. SIN DENOMINACIÓN (ASENTAMIENTO ROMANO 2)

**VÍAS PECUARIAS:**

- CAÑADA REAL DE EL CASAR
- CORDEL DE EL CASAR
- COLADA DE EL JUNQUILLO
- CORDEL DE MALPARTIDA A ALISEDA DE AZAGALA
- COLADA DE LA ESTACION A CABEZA RUBIA
- CORDEL DE LA ENJARADA Y SEGURA O CORDEL DE MERINAS
- CAÑADA REAL DEL PUERTO EL PICO Y MIRAVETE
- VEREDA DE TORREORGAZ
- CAÑADA REAL DE TRUJILLO



SECRETARÍA DE ESTADO DE PLANIFICACIÓN E INFRAESTRUCTURAS  
SECRETARÍA GENERAL DE INFRAESTRUCTURAS  
DIRECCIÓN GENERAL DE CARRETERAS

DEMARCACION DE CARRETERAS DEL ESTADO EN EXTREMADURA



ESTUDIO INFORMATIVO FASE B

TÍTULO DEL ESTUDIO: ALTERNATIVAS DE CONEXIÓN ENTRE LA AUTOVÍA TRUJILLO-CÁCERES (A-58) Y LA AUTOVÍA DE LA PLATA (A-66) EN EL ENTORNO DE CÁCERES

CLAVE: EH-CC-13

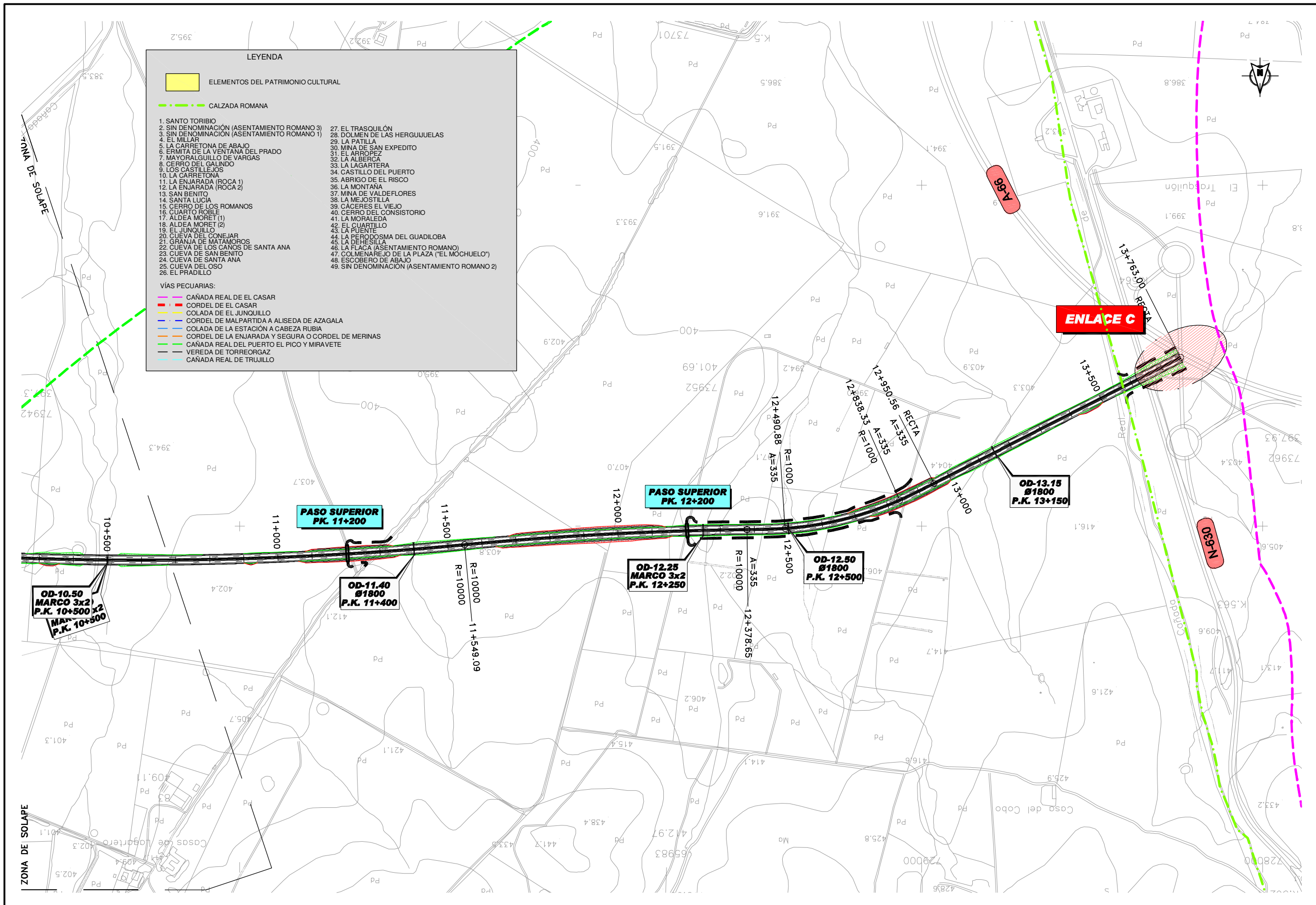
FECHA: JUNIO 2010

ESCALA: 1:5.000  
ORIGINAL-A1 GRÁFICA

DESIGNACIÓN: PATRIMONIO CULTURAL ALTERNATIVA 2

ANEJO: ESTUDIO DE IMPACTO AMBIENTAL  
Nº DE FIGURA: 3 de 4  
Nº PÁGINA:





**LEYENDA**

**ELEMENTOS DEL PATRIMONIO CULTURAL**

--- CALZADA ROMANA

1. SANTO TORIBIO
2. SIN DENOMINACIÓN (ASENTAMIENTO ROMANO 3)
3. SIN DENOMINACIÓN (ASENTAMIENTO ROMANO 1)
4. EL MILLAR
5. LA CARRETONA DE ABAJO
6. ERMITA DE LA VENTANA DEL PRADO
7. MAYORALGUILLO DE VARGAS
8. CERRO DEL GALINDO
9. LOS CASTILLOS
10. LA CARRETONA
11. LA ENJARADA (ROCA 1)
12. LA ENJARADA (ROCA 2)
13. SAN BENITO
14. SANTA LUCIA
15. CERRO DE LOS ROMANOS
16. CUARTO ROBLE
17. ALDEA MORET (1)
18. ALDEA MORET (2)
19. EL JUNQUILLO
20. CUEVA DEL CONEJAR
21. GRANJA DE MATANOROS
22. CUEVA DE LOS CANOS DE SANTA ANA
23. CUEVA DE SAN BENITO
24. CUEVA DE SANTA ANA
25. CUEVA DEL OSO
26. EL PRADILLO
27. EL TRASQUILÓN
28. DOLMEN DE LAS HERGUJUELAS
29. LA PATILLA
30. MINA DE SAN EXPEDITO
31. EL ARROPEZ
32. LA ALBERCA
33. LA LAGARTERA
34. CASTILLO DEL PUERTO
35. ABRIGO DE EL RISCO
36. LA MONTANA
37. MINA DE VALDEFLORES
38. LA MELIOSTILLA
39. CÁCERES EL VIEJO
40. CERRO DEL CONSISTORIO
41. LA MORALEDA
42. EL CUARTILLO
43. LA PUENTE
44. LA PERODOSMA DEL GUADILOBA
45. LA DE HESILLA
46. LA FLACA (ASENTAMIENTO ROMANO)
47. COLMENAREJO DE LA PLAZA ("EL MÓCHUELO")
48. ESCOBERO DE ABAJO
49. SIN DENOMINACIÓN (ASENTAMIENTO ROMANO 2)

**VÍAS PECUARIAS:**

- CAÑADA REAL DE EL CASAR
- CORDEL DE EL CASAR
- COLADA DE EL JUNQUILLO
- CORDEL DE MALPARTIDA A ALISEDA DE AZAGALA
- COLADA DE LA ESTACIÓN A CABEZA RUBIA
- CORDEL DE LA ENJARADA Y SEGURA O CORDEL DE MERINAS
- CAÑADA REAL DEL PUERTO EL PICO Y MIRAVETE
- VEREDA DE TORREORGAZ
- CAÑADA REAL DE TRUJILLO



SECRETARÍA DE ESTADO DE PLANIFICACIÓN E INFRAESTRUCTURAS  
SECRETARÍA GENERAL DE INFRAESTRUCTURAS  
DIRECCIÓN GENERAL DE CARRETERAS

DEMARCACION DE CARRETERAS DEL ESTADO EN EXTREMADURA



ESTUDIO INFORMATIVO FASE B

TÍTULO DEL ESTUDIO: ALTERNATIVAS DE CONEXIÓN ENTRE LA AUTOVÍA TRUJILLO-CÁCERES (A-58) Y LA AUTOVÍA DE LA PLATA (A-66) EN EL ENTORNO DE CÁCERES

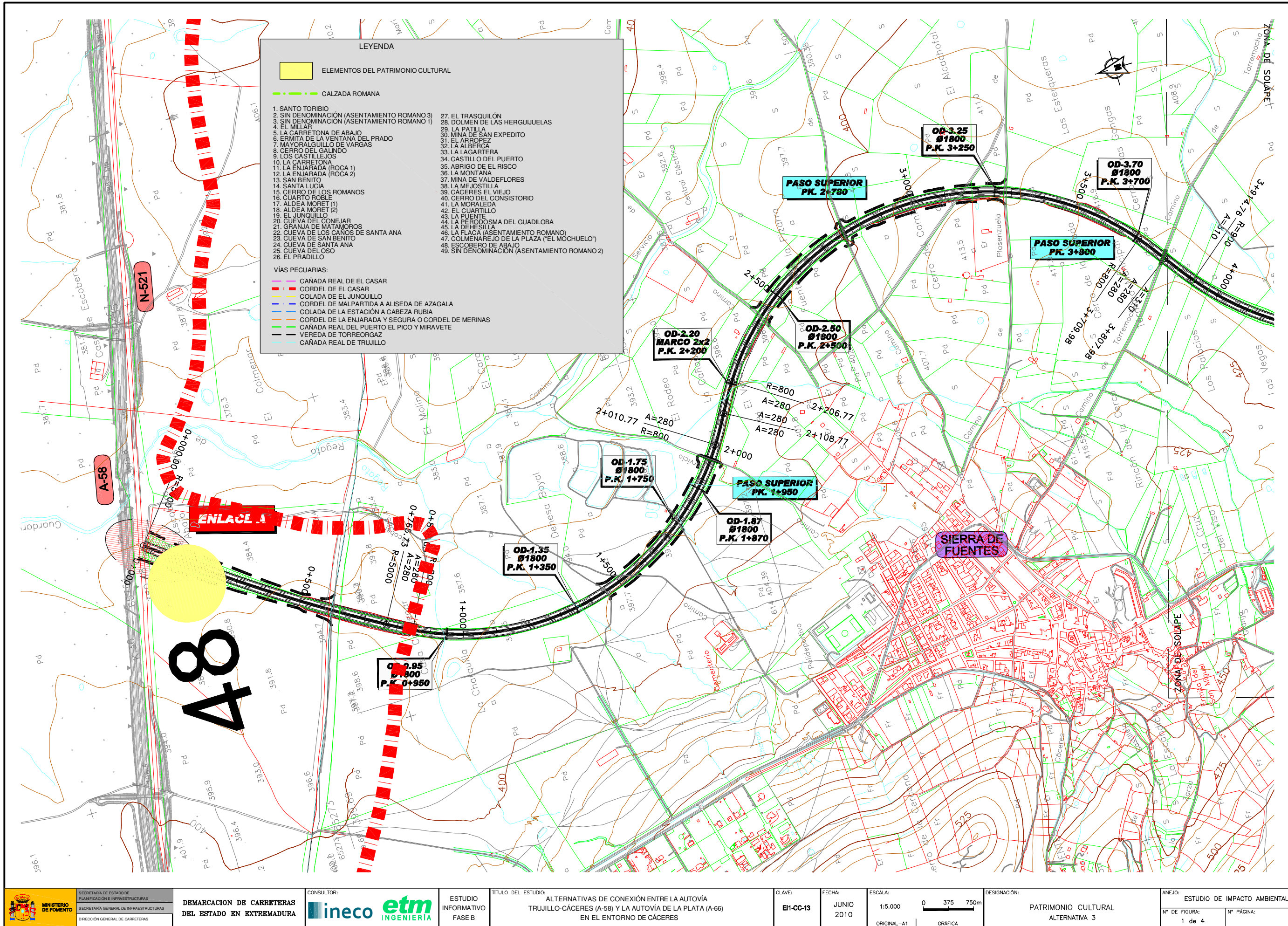
CLAVE: E1-CC-13

FECHA: JUNIO 2010

ESCALA: 1:5.000  
ORIGINAL - A1 GRÁFICA

DESIGNACIÓN: PATRIMONIO CULTURAL ALTERNATIVA 2

ANEJO: ESTUDIO DE IMPACTO AMBIENTAL  
Nº DE FIGURA: 4 de 4  
Nº PÁGINA:



**LEYENDA**

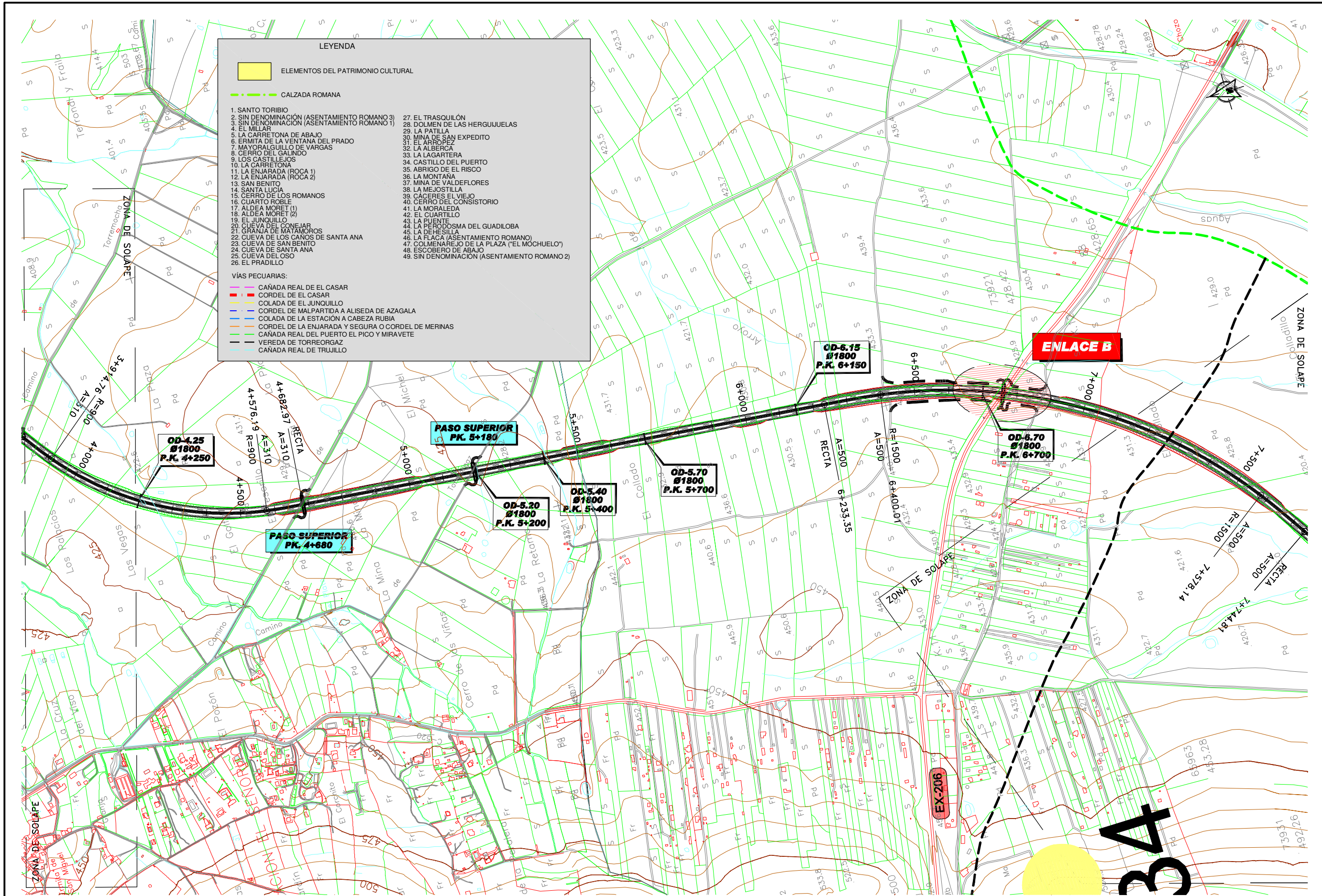
**ELEMENTOS DEL PATRIMONIO CULTURAL**

**CALZADA ROMANA**

- SANTO TORIBIO
- SIN DENOMINACIÓN (ASENTAMIENTO ROMANO 3)
- SIN DENOMINACIÓN (ASENTAMIENTO ROMANO 1)
- EL MILLAR
- LA CARRETONA DE ABAJO
- ERMITA DE LA VENTANA DEL PRADO
- MAYORALGUILLO DE VARGAS
- CERRO DEL GALINDO
- LOS CASTILLOS
- LA GARRETONA
- LA ENJARADA (ROCA 1)
- LA ENJARADA (ROCA 2)
- SAN BENITO
- SANTA LUCÍA
- CERRO DE LOS ROMANOS
- CUARTO ROBLE
- ALDEA MORET (1)
- ALDEA MORET (2)
- EL JUNQUILLO
- CUEVA DEL CONEJAR
- GRANJA DE MATAMOROS
- CUEVA DE LOS CAÑOS DE SANTA ANA
- CUEVA DE SAN BENITO
- CUEVA DE SANTA ANA
- CUEVA DEL OSO
- EL PRADILLO
- EL TRASQUILÓN
- DOLMEN DE LAS HERGUJUELAS
- LA PATILLA
- MINA DE SAN EXPEDITO
- EL ARROPEZ
- LA ALBERCA
- LA LAGARTERA
- CASTILLO DEL PUERTO
- ABRIGO DE EL RISCO
- LA MONTAÑA
- MINA DE VALDEFLORES
- LA MEJOSTILLA
- CÁCERES EL VIEJO
- CERRO DEL CONSISTORIO
- LA MORALEDA
- EL CUARTILLO
- LA PUENTE
- LA PERODOSMA DEL GUADILUPE
- LA DEHESILLA
- LA FLACA (ASENTAMIENTO ROMANO)
- COLMENAREJO DE LA PLAZA ("EL MOCHUELO")
- ESCOBERO DE ABAJO
- SIN DENOMINACIÓN (ASENTAMIENTO ROMANO 2)

**VÍAS PECUARIAS:**

- CAÑADA REAL DE EL CASAR
- CORDEL DE EL CASAR
- COLADA DE EL JUNQUILLO
- CORDEL DE MALPARTIDA A ALISEDA DE AZAGALA
- COLADA DE LA ESTACIÓN A CABEZA RUBIA
- CORDEL DE LA ENJARADA Y SEGURA O CORDEL DE MERINAS
- CAÑADA REAL DEL PUERTO EL PICO Y MIRAVETE
- VEREDA DE TORREORGAZ
- CAÑADA REAL DE TRUJILLO



**LEYENDA**

<span style="display: inline-block; width: 15px; height: 10px; background-color: yellow; border: 1px solid black;"></span>	ELEMENTOS DEL PATRIMONIO CULTURAL
<span style="display: inline-block; width: 15px; border-bottom: 2px dashed green;"></span>	CALZADA ROMANA

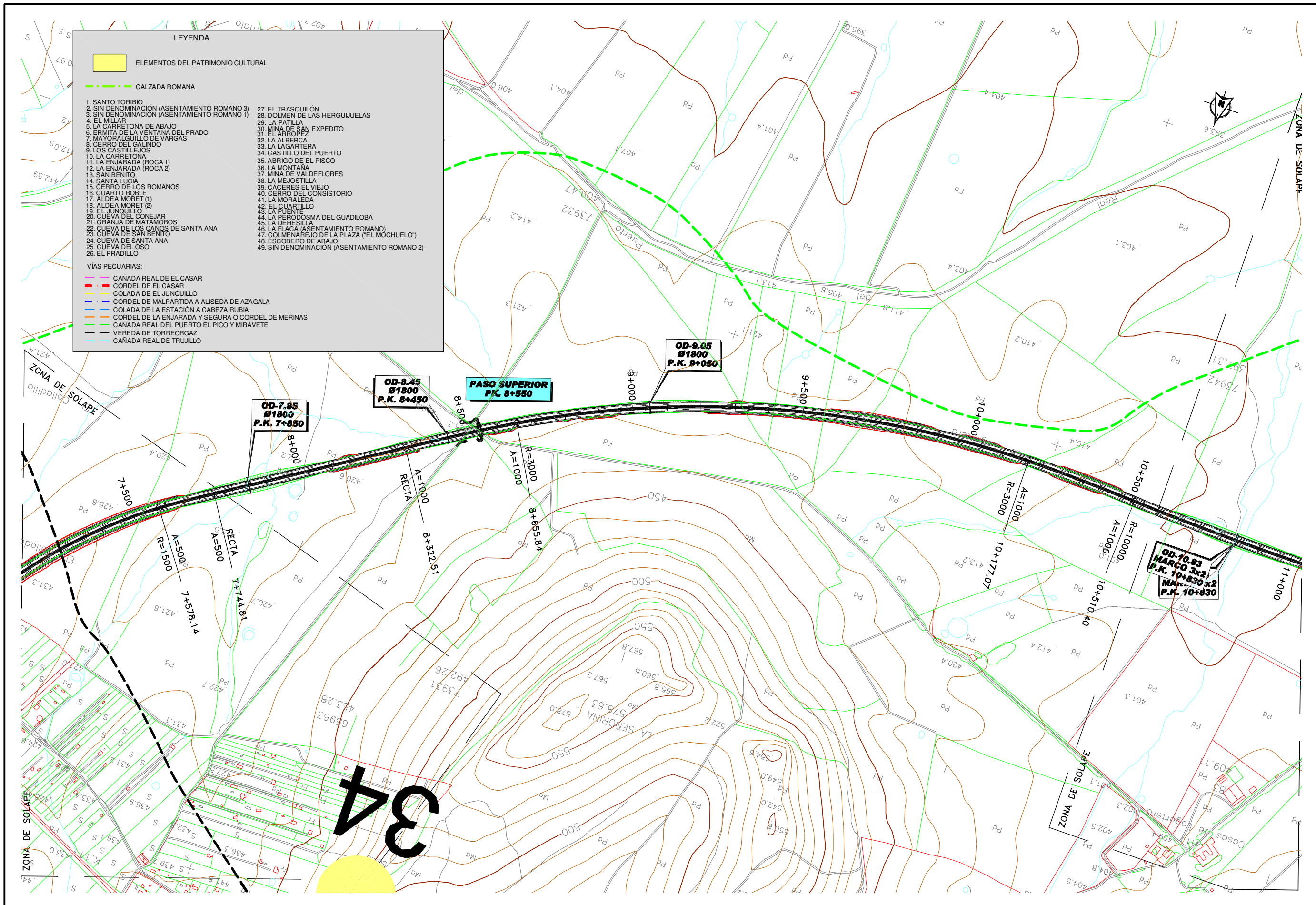
  

1. SANTO TORIBIO	27. EL TRASQUILÓN
2. SIN DENOMINACIÓN (ASENTAMIENTO ROMANO 3)	28. DOLMEN DE LAS HERGUIJUELAS
3. SIN DENOMINACIÓN (ASENTAMIENTO ROMANO 1)	29. LA PATILLA
4. EL MILLAR	30. MINA DE SAN EXPEDITO
5. LA CARRETONA DE ABAJO	31. EL ARROPEZ
6. ERMITA DE LA VENTANA DEL PRADO	32. LA ALBERCA
7. MAYORALGUILLO DE VARGAS	33. LA LAGARTERA
8. CERRO DEL GALINDO	34. CASTILLO DEL PUERTO
9. LOS CASTILLOS	35. ABRIGO DE EL RISCO
10. LA CARRETONA	36. LA MONTAÑA
11. LA ENJARADA (ROCA 1)	37. MINA DE VALDEFLORES
12. LA ENJARADA (ROCA 2)	38. LA MEJOSTILLA
13. SAN BENITO	39. CÁCERES EL VIEJO
14. SANTA LUCÍA	40. CERRO DEL CONSISTORIO
15. CERRO DE LOS ROMANOS	41. LA MORALEDA
16. CUARTO ROBLE	42. EL CUARTILLO
17. ALDEA MORET (1)	43. LA PUENTE
18. ALDEA MORET (2)	44. LA PERDOSMA DEL GUADILOPA
19. EL JUNQUILLO	45. LA FLACA (ASENTAMIENTO ROMANO)
20. CUEVA DEL CONEJAR	46. LA FLACA (ASENTAMIENTO ROMANO)
21. GRANJA DE MATAMOROS	47. COLMENAREJO DE LA PLAZA ("EL MOCHUELO")
22. CUEVA DE LOS CAÑOS DE SANTA ANA	48. ESCOBERO DE ABAJO
23. CUEVA DE SAN BENITO	49. SIN DENOMINACIÓN (ASENTAMIENTO ROMANO 2)
24. CUEVA DE SANTA ANA	
25. CUEVA DEL OSO	
26. EL PRADILLO	

**VÍAS PECUARIAS:**

<span style="display: inline-block; width: 10px; height: 10px; background-color: pink; border: 1px solid black;"></span>	CAÑADA REAL DE EL CASAR
<span style="display: inline-block; width: 10px; height: 10px; background-color: red; border: 1px solid black;"></span>	CORDEL DE EL CASAR
<span style="display: inline-block; width: 10px; height: 10px; background-color: yellow; border: 1px solid black;"></span>	COLADA DE EL JUNQUILLO
<span style="display: inline-block; width: 10px; height: 10px; background-color: blue; border: 1px solid black;"></span>	CORDEL DE MALPARTIDA A ALISEDA DE AZAGALA
<span style="display: inline-block; width: 10px; height: 10px; background-color: purple; border: 1px solid black;"></span>	COLADA DE LA ESTACIÓN A CABEZA RUBIA
<span style="display: inline-block; width: 10px; height: 10px; background-color: orange; border: 1px solid black;"></span>	CORDEL DE LA ENJARADA Y SEGURA O CORDEL DE MERINAS
<span style="display: inline-block; width: 10px; height: 10px; background-color: green; border: 1px solid black;"></span>	CAÑADA REAL DEL PUERTO EL PICO Y MIRAVETE
<span style="display: inline-block; width: 10px; height: 10px; background-color: black; border: 1px solid black;"></span>	VEREDA DE TORREORGAZ
<span style="display: inline-block; width: 10px; height: 10px; background-color: cyan; border: 1px solid black;"></span>	CAÑADA REAL DE TRUJILLO



**LEYENDA**

**ELEMENTOS DEL PATRIMONIO CULTURAL**

--- CALZADA ROMANA

1. SANTO TORIBIO
2. SIN DENOMINACIÓN (ASENTAMIENTO ROMANO 3)
3. SIN DENOMINACIÓN (ASENTAMIENTO ROMANO 1)
4. EL MILLAR
5. LA CARRETONA DE ABAJO
6. ERMITA DE LA VENTANA DEL PRADO
7. MAYORALGUILLO DE VARGAS
8. CERRO DEL GALINDO
9. LOS CASTILLEJOS
10. LA CARRETONA
11. LA ENJARADA (ROCA 1)
12. LA ENJARADA (ROCA 2)
13. SAN BENITO
14. SANTA LUCIA
15. CERRO DE LOS ROMANOS
16. CUARTO ROBLE
17. ALDEA MORET (1)
18. ALDEA MORET (2)
19. EL JUNQUILLO
20. CUEVA DEL CONEJAR
21. GRANJA DE MATAMOROS
22. CUEVA DE LOS CAÑOS DE SANTA ANA
23. CUEVA DE SAN BENITO
24. CUEVA DE SANTA ANA
25. CUEVA DEL OSO
26. EL PRADILLO
27. EL TRASQUILÓN
28. DOLMEN DE LAS HERGUIJUELAS
29. LA PATILLA
30. MINA DE SAN EXPEDITO
31. EL ARROPEZ
32. LA ALBERCA
33. LA LAGARTERA
34. CASTILLO DEL PUERTO
35. ABRIGO DE EL RISCO
36. LA MONTAÑA
37. MINA DE VALDEFLORES
38. LA MEJOSTILLA
39. CÁCERES EL VIEJO
40. CERRO DEL CONSISTORIO
41. LA MORALEDA
42. EL CUARTILLO
43. LA PUENTE
44. LA PERODOSMA DEL GUADILIBA
45. LA DEHESILLA
46. LA FLACA (ASENTAMIENTO ROMANO)
47. COLMENAREJO DE LA PLAZA ("EL MOCHUELO")
48. ESCOBERO DE ABAJO
49. SIN DENOMINACIÓN (ASENTAMIENTO ROMANO 2)

**VÍAS PECUARIAS:**

- CAÑADA REAL DE EL CASAR
- CORDEL DE EL CASAR
- COLADA DE EL JUNQUILLO
- CORDEL DE MALPARTIDA A ALISEDA DE AZAGALA
- COLADA DE LA ESTACION A CABEZA RUBIA
- CORDEL DE LA ENJARADA Y SEGURA O CORDEL DE MERINAS
- CAÑADA REAL DEL PUERTO EL PICO Y MIRAVETE
- VEREDA DE TORREORGAZ
- CAÑADA REAL DE TRUJILLO

OD-7.85  
Ø1800  
P.K. 7+850

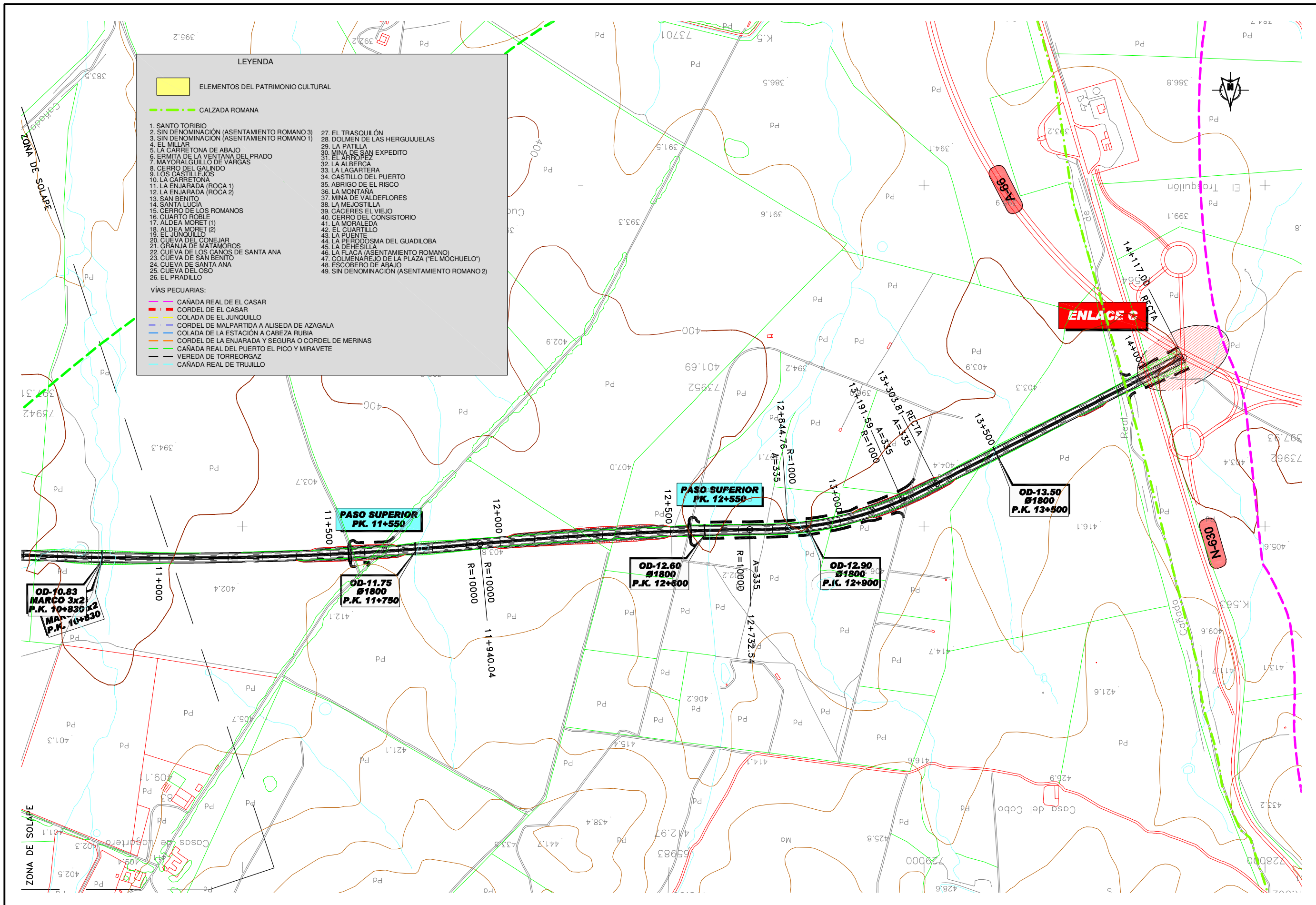
OD-8.45  
Ø1800  
P.K. 8+450

PASO SUPERIOR  
P.K. 8+550

OD-9.05  
Ø1800  
P.K. 9+050

OD-10.83  
MARCO 3x3  
P.K. 10+830  
MAR...  
P.K. 10+830

37



**LEYENDA**

**ELEMENTOS DEL PATRIMONIO CULTURAL**

--- CALZADA ROMANA

1. SANTO TORIBIO
2. SIN DENOMINACIÓN (ASENTAMIENTO ROMANO 3)
3. SIN DENOMINACIÓN (ASENTAMIENTO ROMANO 1)
4. EL MILLAR
5. LA CARRETONA DE ABAJO
6. ERMITA DE LA VENTANA DEL PRADO
7. MAYORALGUILLO DE VARGAS
8. CERRO DEL GALINDO
9. LOS CASTILLEJOS
10. LA CARRETONA
11. LA ENJARADA (ROCA 1)
12. LA ENJARADA (ROCA 2)
13. SAN BENITO
14. SANTA LUCIA
15. CERRO DE LOS ROMANOS
16. CUARTO ROBLE
17. ALDEA MORET (1)
18. ALDEA MORET (2)
19. EL JUNQUILLO
20. CUEVA DEL CONEJAR
21. GRANJA DE MATAMOROS
22. CUEVA DE LOS CAÑOS DE SANTA ANA
23. CUEVA DE SAN BENITO
24. CUEVA DE SANTA ANA
25. CUEVA DE LOSO
26. EL PRADILLO
27. EL TRASQUILÓN
28. DOLMEN DE LAS HERGUIJUELAS
29. LA PATILLA
30. MINA DE SAN EXPEDITO
31. EL ARROPEZ
32. LA ALBERCA
33. LA LAGARTERA
34. CASTILLO DEL PUERTO
35. ABRIGO DE EL RISCO
36. LA MONTANA
37. MINA DE VALDEFLORES
38. LA MEJOSTILLA
39. CÁCERES EL VIEJO
40. CERRO DEL CONSISTORIO
41. LA MORALEDA
42. EL CUARTILLO
43. LA PUENTE
44. LA PERDOSMA DEL GUADILOPA
45. LA DEHESILLA
46. LA FLACA (ASENTAMIENTO ROMANO)
47. COLMENAREJO DE LA PLAZA ("EL MOCHUELO")
48. ESCOBERO DE ABAJO
49. SIN DENOMINACIÓN (ASENTAMIENTO ROMANO 2)

**VÍAS PECUARIAS:**

- CAÑADA REAL DE EL CASAR
- CORDEL DE EL CASAR
- COLADA DE EL JUNQUILLO
- CORDEL DE MALPARTIDA A ALISEDA DE AZAGALA
- COLADA DE LA ESTACIÓN A CABEZA RUBIA
- CORDEL DE LA ENJARADA Y SEGURA O CORDEL DE MERINAS
- CAÑADA REAL DEL PUERTO EL PICO Y MIRAVETE
- VEREDA DE TORREORGAZ
- CAÑADA REAL DE TRUJILLO



SECRETARÍA DE ESTADO DE PLANIFICACIÓN E INFRAESTRUCTURAS  
SECRETARÍA GENERAL DE INFRAESTRUCTURAS  
DIRECCIÓN GENERAL DE CARRETERAS

DEMARCACION DE CARRETERAS DEL ESTADO EN EXTREMADURA



ESTUDIO INFORMATIVO FASE B

TÍTULO DEL ESTUDIO: ALTERNATIVAS DE CONEXIÓN ENTRE LA AUTOVÍA TRUJILLO-CÁCERES (A-58) Y LA AUTOVÍA DE LA PLATA (A-66) EN EL ENTORNO DE CÁCERES

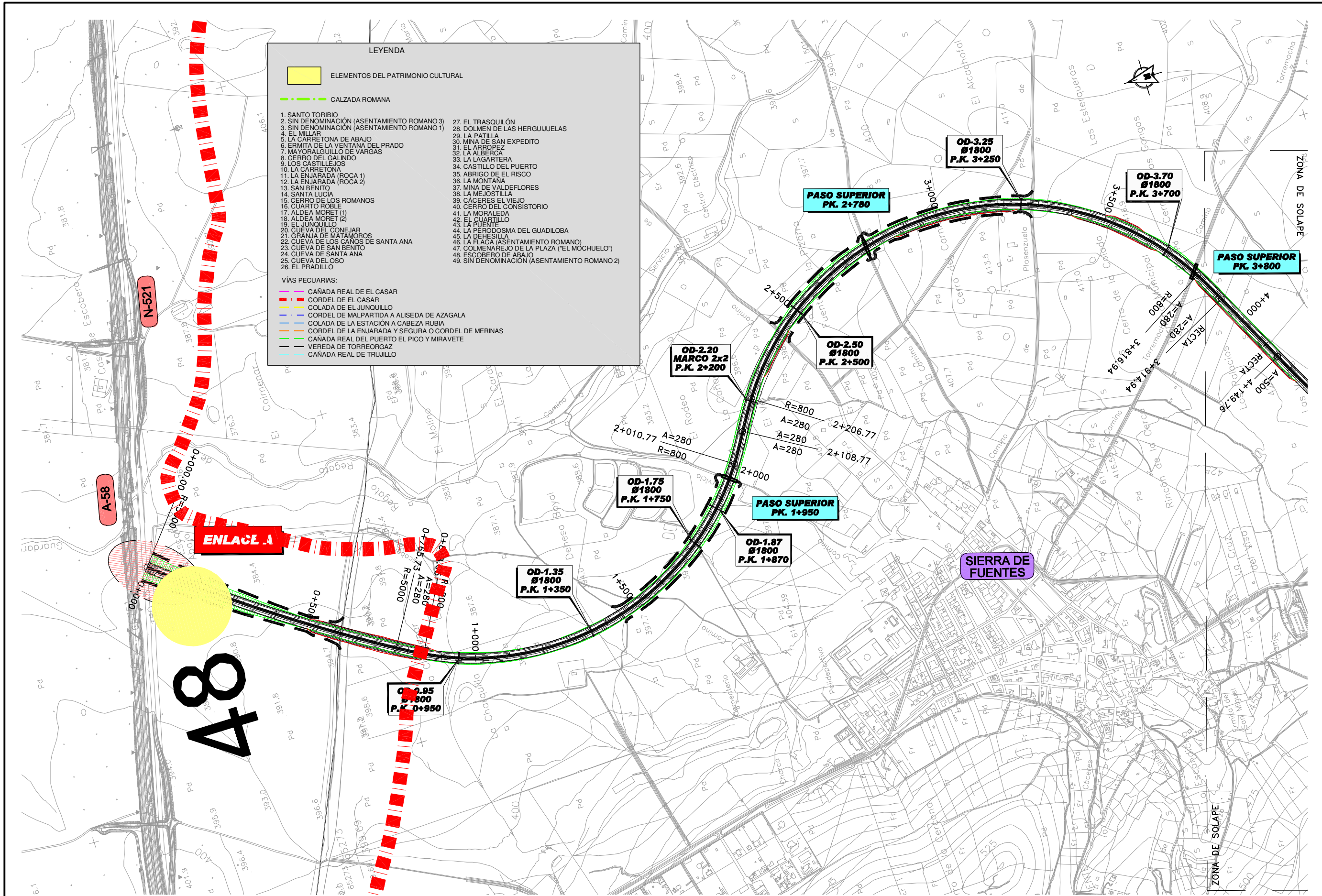
CLAVE: EH-CC-13

FECHA: JUNIO 2010

ESCALA: 1:5.000  
ORIGINAL-A1 GRÁFICA

DESIGNACIÓN: PATRIMONIO CULTURAL ALTERNATIVA 3

ANEJO: ESTUDIO DE IMPACTO AMBIENTAL  
Nº DE FIGURA: 4 de 4  
Nº PÁGINA:



**LEYENDA**

**ELEMENTOS DEL PATRIMONIO CULTURAL**

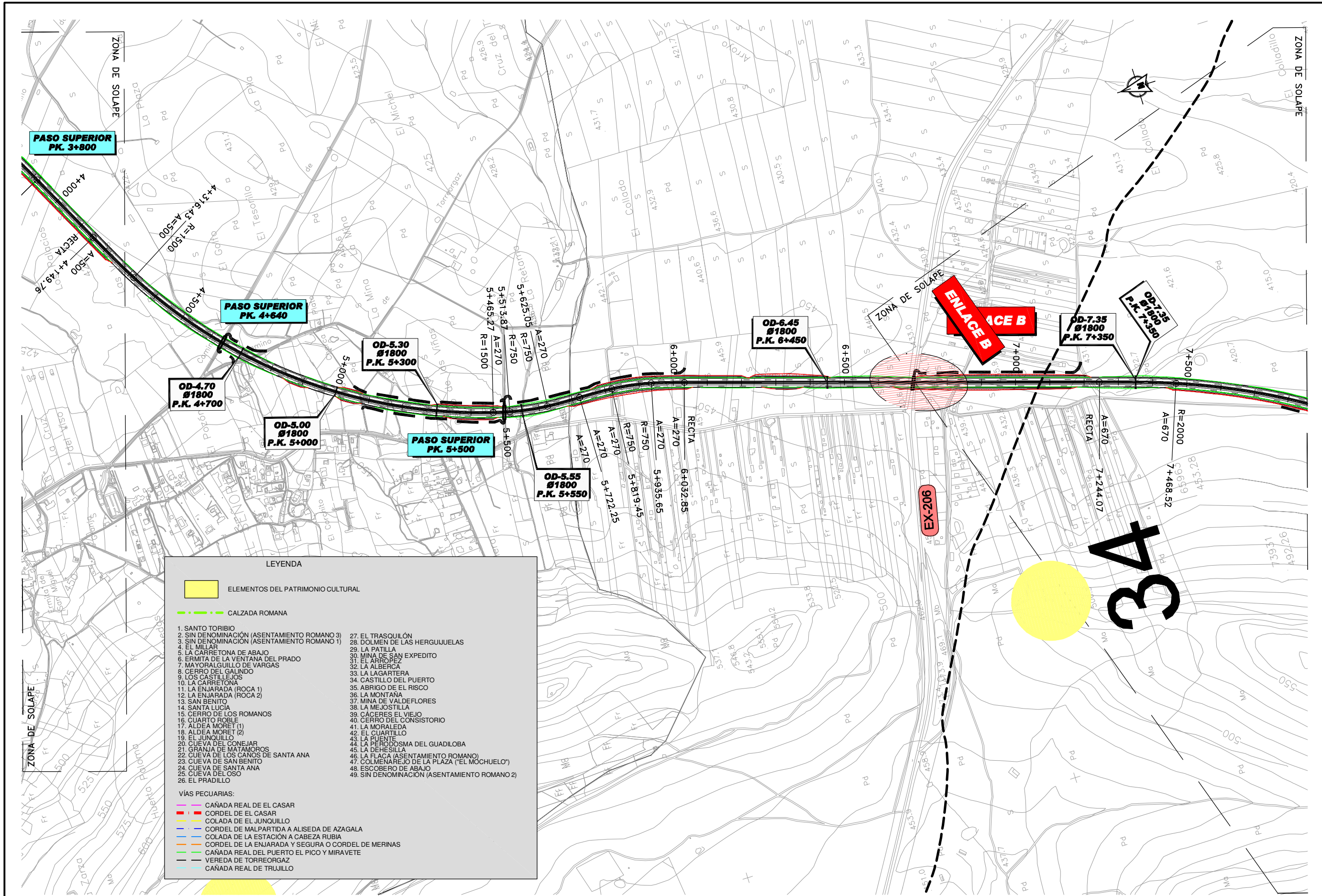
**CALZADA ROMANA**

1. SANTO TORIBIO	27. EL TRASQUILÓN
2. SIN DENOMINACIÓN (ASENTAMIENTO ROMANO 3)	28. DOLMEN DE LAS HERGUJUELAS
3. SIN DENOMINACIÓN (ASENTAMIENTO ROMANO 1)	29. LA PATILLA
4. EL MILLAR	30. MINA DE SAN EXPEDITO
5. LA CARRETONA DE ABAJO	31. EL ARROPEZ
6. ERMITA DE LA VENTANA DEL PRADO	32. LA ALBERCA
7. MAYORALGUILLO DE VARGAS	33. LA LAGARTERA
8. CERRO DEL GALINDO	34. CASTILLO DEL PUERTO
9. LOS CASTILLEJOS	35. ABRIGO DE EL RISCO
10. LA CARRETONA	36. LA MONTAÑA
11. LA ENJARADA (ROCA 1)	37. MINA DE VALDEFLORES
12. LA ENJARADA (ROCA 2)	38. LA MEJOSTILLA
13. SAN BENITO	39. CÁCERES EL VIEJO
14. SANTA LUCÍA	40. CERRO DEL CONSISTORIO
15. CERRO DE LOS ROMANOS	41. LA MORALEDA
16. CUARTO ROBLE	42. EL CUARTILLO
17. ALDEA MORET (1)	43. LA PUENTE
18. ALDEA MORET (2)	44. LA PERDOSMA DEL GUADILOPA
19. EL JUNQUILLO	45. LA DEHESILLA
20. CUEVA DEL CONEJAR	46. LA FLACA (ASENTAMIENTO ROMANO)
21. GRANJA DE MATAMOROS	47. COLMENAREJO DE LA PLAZA ("EL MOCHUELO")
22. CUEVA DE LOS CAÑOS DE SANTA ANA	48. ESCOBERO DE ABAJO
23. CUEVA DE SAN BENITO	49. SIN DENOMINACIÓN (ASENTAMIENTO ROMANO 2)
24. CUEVA DE SANTA ANA	
25. CUEVA DEL OSO	
26. EL PRADILLO	

**VIAS PECUARIAS:**

- CAÑADA REAL DE EL CASAR
- CORDEL DE EL CASAR
- COLADA DE EL JUNQUILLO
- CORDEL DE MALPARTIDA A ALISEDA DE AZAGALA
- COLADA DE LA ESTACIÓN A CABEZA RUBIA
- CORDEL DE LA ENJARADA Y SEGURA O CORDEL DE MERINAS
- CAÑADA REAL DEL PUERTO EL PICO Y MIRAVETE
- VEREDA DE TORREORGAZ
- CAÑADA REAL DE TRUJILLO

**48**



**LEYENDA**

ELEMENTOS DEL PATRIMONIO CULTURAL

CALZADA ROMANA

**VÍAS PECUARIAS:**

- CAÑADA REAL DE EL CASAR
- CORDEL DE EL CASAR
- COLADA DE EL JUNQUILLO
- CORDEL DE MALPARTIDA A ALISEDA DE AZAGALA
- COLADA DE LA ESTACIÓN A CABEZA RUBIA
- CORDEL DE LA ENJARADA Y SEGURA O CORDEL DE MERINAS
- CAÑADA REAL DEL PUERTO EL PICO Y MIRAVETE
- VEREDA DE TORREORGAZ
- CAÑADA REAL DE TRUJILLO

**1. SANTO TORIBIO**

2. SIN DENOMINACIÓN (ASENTAMIENTO ROMANO 3)

3. SIN DENOMINACIÓN (ASENTAMIENTO ROMANO 1)

4. EL MILLAR

5. LA CARRETONA DE ABAJO

6. ERMITA DE LA VENTANA DEL PRADO

7. MAYORALGUILLO DE VARGAS

8. CERRO DEL GALINDO

9. LOS CASTILLOS

10. LA CARRETONA

11. LA ENJARADA (ROCA 1)

12. LA ENJARADA (ROCA 2)

13. SAN BENITO

14. SANTA LUCÍA

15. CERRO DE LOS ROMANOS

16. CUARTO ROBLE

17. ALDEA MORET (1)

18. ALDEA MORET (2)

19. EL JUNQUILLO

20. CUEVA DEL CONEJAR

21. GRANJA DE MATAMOROS

22. CUEVA DE LOS CAÑOS DE SANTA ANA

23. CUEVA DE SAN BENITO

24. CUEVA DE SANTA ANA

25. CUEVA DE LO SO

26. EL PRADILLO

27. EL TRASQUILÓN

28. DOLMEN DE LAS HERGUJUELAS

29. LA PATILLA

30. MINA DE SAN EXPEDITO

31. EL ARROPEZ

32. LA ALBERCA

33. LA LAGARTERA

34. CASTILLO DEL PUERTO

35. ABRIGO DE EL RISCO

36. LA MONTAÑA

37. MINA DE VALDEFLORES

38. LA MEJOSTILLA

39. CÁCERES EL VIEJO

40. CERRO DEL CONSISTORIO

41. LA MORALEDA

42. EL CUARTILLO

43. LA PUENTE

44. LA PERDOSA DEL GUADILOBA

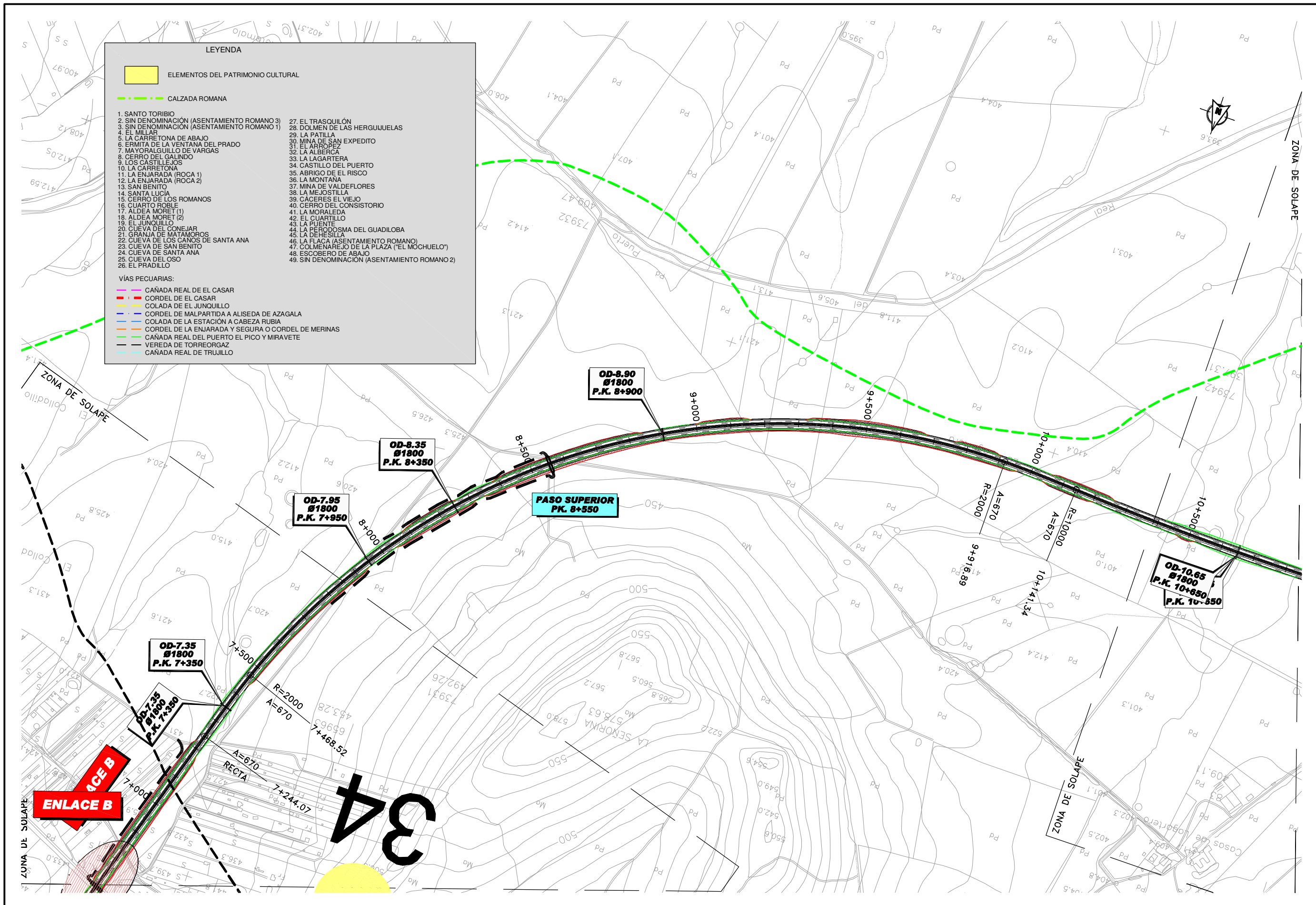
45. LA DEHESILLA

46. LA FLACA (ASENTAMIENTO ROMANO)

47. COLMENAREJO DE LA PLAZA ("EL MOCHUELO")

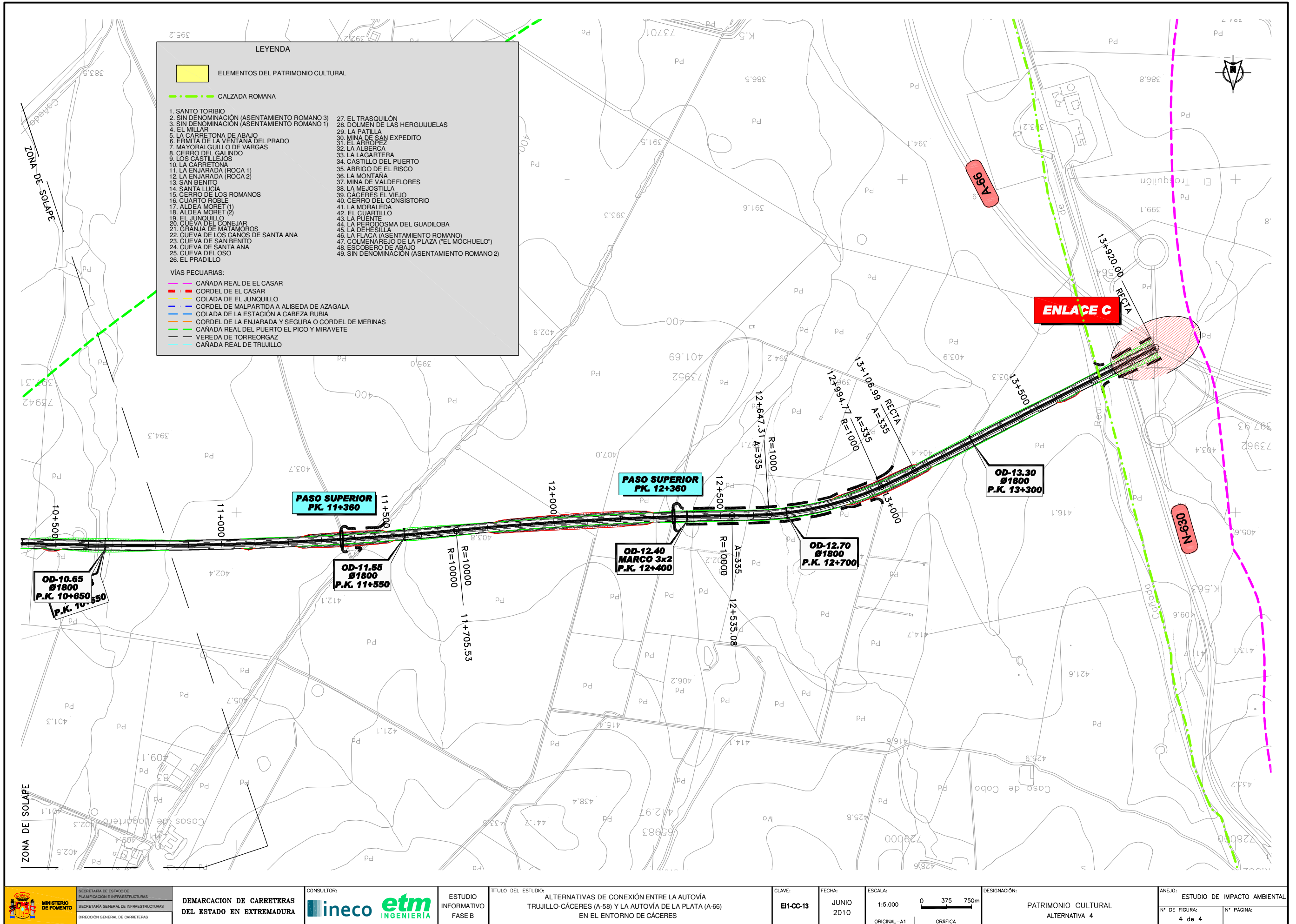
48. ESCOBERO DE ABAJO

49. SIN DENOMINACIÓN (ASENTAMIENTO ROMANO 2)



LEYENDA	
<span style="background-color: yellow; border: 1px solid black; display: inline-block; width: 15px; height: 10px;"></span>	ELEMENTOS DEL PATRIMONIO CULTURAL
<span style="color: green; font-weight: bold;">- - -</span>	CALZADA ROMANA
1. SANTO TORIBIO	27. EL TRASQUILÓN
2. SIN DENOMINACIÓN (ASENTAMIENTO ROMANO 3)	28. DOLMEN DE LAS HERGUIJUELAS
3. SIN DENOMINACIÓN (ASENTAMIENTO ROMANO 1)	29. LA PATILLA
4. EL MILLAR	30. MINA DE SAN EXPEDITO
5. LA CARRETONA DE ABAJO	31. EL ARROPEZ
6. ERMITA DE LA VENTANA DEL PRADO	32. LA ALBERGA
7. MAYORALGUILLO DE VARGAS	33. LA LAGARTERA
8. CERRO DEL GALINDO	34. CASTILLO DEL PUERTO
9. LOS CASTILLOS	35. ABRIGO DE EL RISCO
10. LA CARRETONA	36. LA MONTANA
11. LA ENJARADA (ROCA 1)	37. MINA DE VALDEFLORES
12. LA ENJARADA (ROCA 2)	38. LA MEJOSTILLA
13. SAN BENITO	39. CÁCERES EL VIEJO
14. SANTA LUCIA	40. CERRO DEL CONSISTORIO
15. CERRO DE LOS ROMANOS	41. LA MORALEDA
16. CUARTO ROBLE	42. EL CUARTILLO
17. ALDEA MORET (1)	43. LA PUENTE
18. ALDEA MORET (2)	44. LA PERDOSMA DEL GUADILOBA
19. EL JUNQUILLO	45. LA DEHESILLA
20. CUEVA DEL CONEJAR	46. LA FLACA (ASENTAMIENTO ROMANO)
21. GRANJA DE MATANOROS	47. COLMENAREJO DE LA PLAZA ("EL MOCHUELO")
22. CUEVA DE LOS CAÑOS DE SANTA ANA	48. ESCOBERO DE ABAJO
23. CUEVA DE SAN BENITO	49. SIN DENOMINACIÓN (ASENTAMIENTO ROMANO 2)
24. CUEVA DE SANTA ANA	
25. CUEVA DEL OSO	
26. EL PRADILLO	
<b>VÍAS PECUARIAS:</b>	
<span style="color: red;">—</span>	CAÑADA REAL DE EL CASAR
<span style="color: red;">- - -</span>	CORDEL DE EL CASAR
<span style="color: yellow;">—</span>	COLADA DE EL JUNQUILLO
<span style="color: blue;">—</span>	CORDEL DE MALPARTIDA A ALISEDA DE AZAGALA
<span style="color: blue;">- - -</span>	COLADA DE LA ESTACIÓN A CABEZA RUBIA
<span style="color: orange;">—</span>	CORDEL DE LA ENJARADA Y SEGURA O CORDEL DE MERINAS
<span style="color: green;">—</span>	CAÑADA REAL DEL PUERTO EL PICO Y MIRAVETE
<span style="color: black;">—</span>	VEREDA DE TORREORGAZ
<span style="color: cyan;">—</span>	CAÑADA REAL DE TRUJILLO





**LEYENDA**

**ELEMENTOS DEL PATRIMONIO CULTURAL**

--- CALZADA ROMANA

1. SANTO TORIBIO
2. SIN DENOMINACIÓN (ASENTAMIENTO ROMANO 3)
3. SIN DENOMINACIÓN (ASENTAMIENTO ROMANO 1)
4. EL MILLAR
5. LA CARRETONA DE ABAJO
6. ERMITA DE LA VENTANA DEL PRADO
7. MAYORALGUILLO DE VARGAS
8. CERRO DEL GALINDO
9. LOS CASTILLEJOS
10. LA CARRETONA
11. LA ENJARADA (ROCA 1)
12. LA ENJARADA (ROCA 2)
13. SAN BENITO
14. SANTA LUCÍA
15. CERRO DE LOS ROMANOS
16. CUARTO ROBLE
17. ALDEA MORET (1)
18. ALDEA MORET (2)
19. EL JUNQUILLO
20. CUEVA DEL CONEJAR
21. GRANJA DE MATAMOROS
22. CUEVA DE LOS CAÑOS DE SANTA ANA
23. CUEVA DE SAN BENITO
24. CUEVA DE SANTA ANA
25. CUEVA DEL OSO
26. EL PRADILLO
27. EL TRASQUILÓN
28. DOLMEN DE LAS HERGUIJUELAS
29. LA PATILLA
30. MINA DE SAN EXPEDITO
31. EL ARROPEZ
32. LA ALBERCA
33. LA LAGARTERA
34. CASTILLO DEL PUERTO
35. ABRIGO DE EL RISCO
36. LA MONTAÑA
37. MINA DE VALDEFLORES
38. LA MEJOSTILLA
39. CÁCERES EL VIEJO
40. CERRO DEL CONSISTORIO
41. LA MORALEDA
42. EL CUARTILLO
43. LA PUENTE
44. LA PERDOSMA DEL GUADILOBA
45. LA DEHESILLA
46. LA FLACA (ASENTAMIENTO ROMANO)
47. COLMENAREJO DE LA PLAZA ("EL MOCHUELO")
48. ESCOBERO DE ABAJO
49. SIN DENOMINACIÓN (ASENTAMIENTO ROMANO 2)

**VIAS PECUARIAS:**

- CAÑADA REAL DE EL CASAR
- CORDEL DE EL CASAR
- COLADA DE EL JUNQUILLO
- CORDEL DE MALPARTIDA A ALISEDA DE AZAGALA
- COLADA DE LA ESTACIÓN A CABEZA RUBIA
- CORDEL DE LA ENJARADA Y SEGURA O CORDEL DE MERINAS
- CAÑADA REAL DEL PUERTO EL PICO Y MIRAVETE
- VEREDA DE TORREORGAZ
- CAÑADA REAL DE TRUJILLO



SECRETARÍA DE ESTADO DE PLANIFICACIÓN E INFRAESTRUCTURAS  
SECRETARÍA GENERAL DE INFRAESTRUCTURAS  
DIRECCIÓN GENERAL DE CARRETERAS

**DEMARCACION DE CARRETERAS DEL ESTADO EN EXTREMADURA**

CONSULTOR: **ineco etm INGENIERÍA**

ESTUDIO INFORMATIVO FASE B

TÍTULO DEL ESTUDIO: ALTERNATIVAS DE CONEXIÓN ENTRE LA AUTOVÍA TRUJILLO-CÁCERES (A-58) Y LA AUTOVÍA DE LA PLATA (A-66) EN EL ENTORNO DE CÁCERES

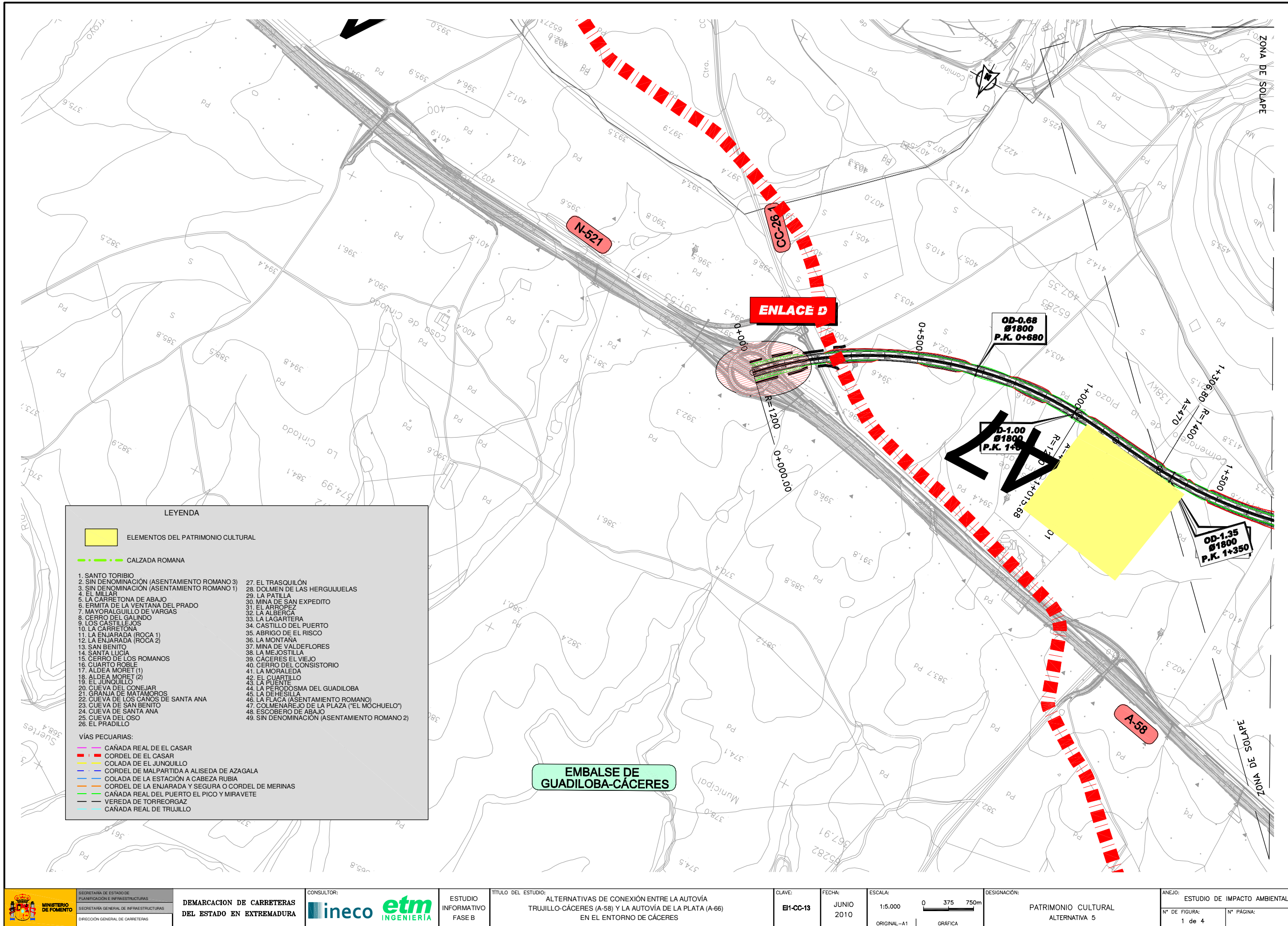
CLAVE: EH-CC-13

FECHA: JUNIO 2010

ESCALA: 1:5.000  
ORIGINAL-A1 GRÁFICA

DESIGNACIÓN: PATRIMONIO CULTURAL ALTERNATIVA 4

ANEJO: ESTUDIO DE IMPACTO AMBIENTAL  
Nº DE FIGURA: 4 de 4  
Nº PÁGINA:



**LEYENDA**

	ELEMENTOS DEL PATRIMONIO CULTURAL
	CALZADA ROMANA
<b>VÍAS PECUARIAS:</b> - CAÑADA REAL DE EL CASAR - CORDEL DE EL CASAR - COLADA DE EL JUNQUILLO - CORDEL DE MALPARTIDA A ALISEDA DE AZAGALA - COLADA DE LA ESTACIÓN A CABEZA RUBIA - CORDEL DE LA ENJARADA Y SEGURA O CORDEL DE MERINAS - CAÑADA REAL DEL PUERTO EL PICO Y MIRAVETE - VEREDA DE TORREORGAZ - CAÑADA REAL DE TRUJILLO	
1. SANTO TORIBIO 2. SIN DENOMINACIÓN (ASENTAMIENTO ROMANO 3) 3. SIN DENOMINACIÓN (ASENTAMIENTO ROMANO 1) 4. EL MILLAR 5. LA CARRETONA DE ABAJO 6. ERMITA DE LA VENTANA DEL PRADO 7. MAYORALGUILLO DE VARGAS 8. CERRO DEL GALINDO 9. LOS CASTILLOS 10. LA CARRETONA 11. LA ENJARADA (ROCA 1) 12. LA ENJARADA (ROCA 2) 13. SAN BENITO 14. SANTA LUCIA 15. CERRO DE LOS ROMANOS 16. CUARTO ROBLE 17. ALDEA MORET (1) 18. ALDEA MORET (2) 19. EL JUNQUILLO 20. CUEVA DEL CONEJAR 21. GRANJA DE MATAMOROS 22. CUEVA DE LOS CAÑOS DE SANTA ANA 23. CUEVA DE SAN BENITO 24. CUEVA DE SANTA ANA 25. CUEVA DEL OSO 26. EL PRADILLO	27. EL TRASQUILÓN 28. DOLMEN DE LAS HERGUJUELAS 29. LA PATILLA 30. MINA DE SAN EXPEDITO 31. EL APROPEZ 32. LA ALBERCA 33. LA LAGARTERA 34. CASTILLO DEL PUERTO 35. ABRIGO DE EL RISCO 36. LA MONTAÑA 37. MINA DE VALDEFLORES 38. LA MEJOSTILLA 39. CÁCERES EL VIEJO 40. CERRO DEL CONSISTORIO 41. LA MORALEDA 42. EL CUARTILLO 43. LA PUENTE 44. LA PERDOSMA DEL GUADELOBA 45. LA DEHESILLA 46. LA FLACA (ASENTAMIENTO ROMANO) 47. COLMENAREJO DE LA PLAZA ("EL MÓCHUELO") 48. ESCOBERO DE ABAJO 49. SIN DENOMINACIÓN (ASENTAMIENTO ROMANO 2)



SECRETARÍA DE ESTADO DE PLANIFICACIÓN E INFRAESTRUCTURAS  
SECRETARÍA GENERAL DE INFRAESTRUCTURAS  
DIRECCIÓN GENERAL DE CARRETERAS

DEMARCACION DE CARRETERAS DEL ESTADO EN EXTREMADURA



ESTUDIO INFORMATIVO FASE B

TÍTULO DEL ESTUDIO: ALTERNATIVAS DE CONEXIÓN ENTRE LA AUTOVÍA TRUJILLO-CÁCERES (A-58) Y LA AUTOVÍA DE LA PLATA (A-66) EN EL ENTORNO DE CÁCERES

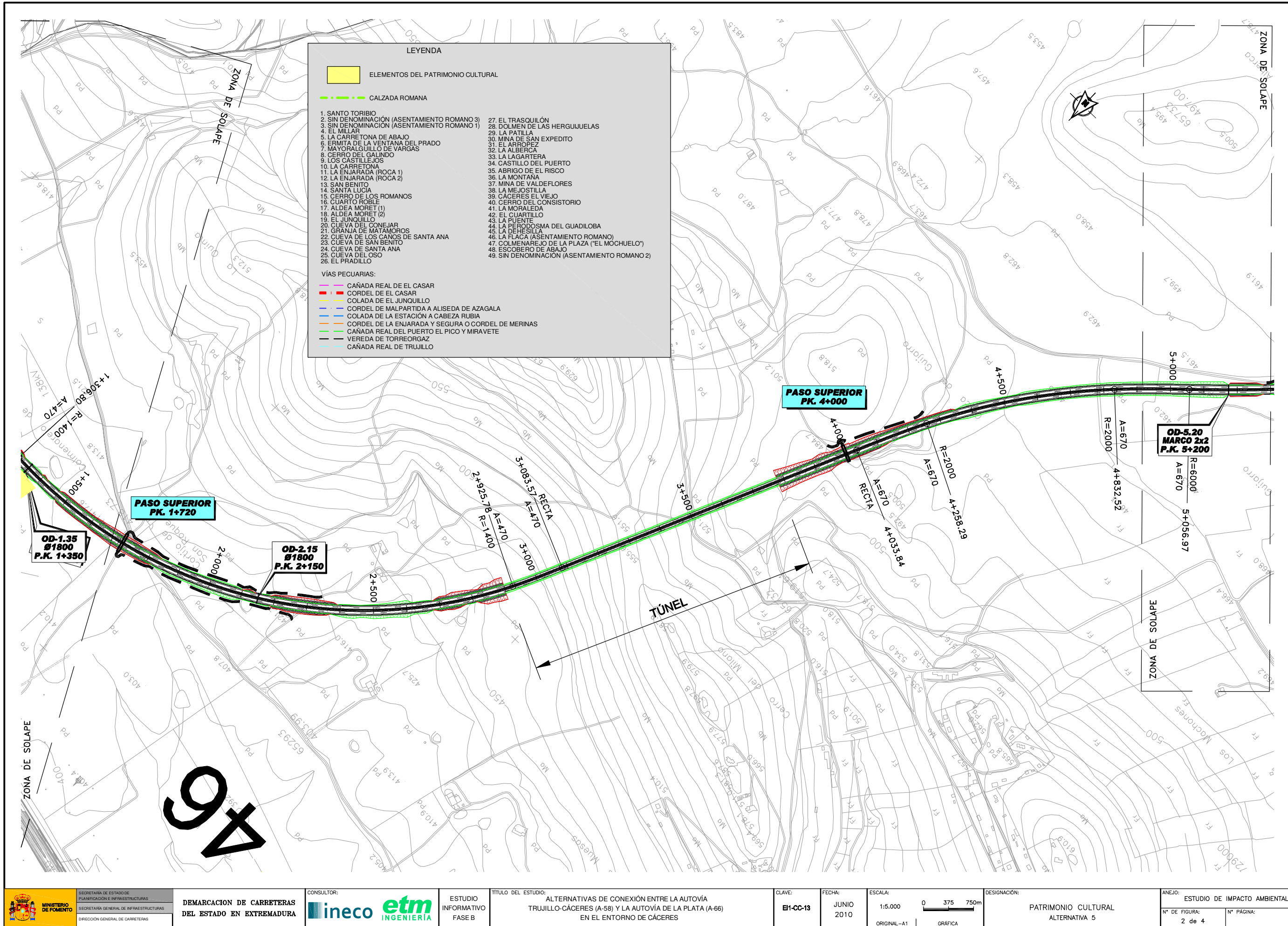
CLAVE: EH-CC-13

FECHA: JUNIO 2010

ESCALA: 1:5.000  
ORIGINAL-A1 GRÁFICA

DESIGNACION: PATRIMONIO CULTURAL ALTERNATIVA 5

ANEJO: ESTUDIO DE IMPACTO AMBIENTAL  
Nº DE FIGURA: 1 de 4  
Nº PÁGINA:



**LEYENDA**

<span style="display: inline-block; width: 15px; height: 10px; background-color: yellow; border: 1px solid black;"></span>	ELEMENTOS DEL PATRIMONIO CULTURAL
<span style="display: inline-block; width: 15px; border-bottom: 1px dashed green;"></span>	CALZADA ROMANA

1. SANTO TORIBIO	27. EL TRASQUILÓN
2. SIN DENOMINACIÓN (ASENTAMIENTO ROMANO 3)	28. DOLMEN DE LAS HERGUJUELAS
3. SIN DENOMINACIÓN (ASENTAMIENTO ROMANO 1)	29. LA PATILLA
4. EL MILLAR	30. MINA DE SAN EXPEDITO
5. LA CARRETONA DE ABAJO	31. EL ARROPEZ
6. ERMITA DE LA VENTANA DEL PRADO	32. LA ALBERCA
7. MAYORALGUILLO DE VARGAS	33. LA LAGARTERA
8. CERRO DEL GALINDO	34. CASTILLO DEL PUERTO
9. LOS CASTILLOJOS	35. ABRIGO DE EL RISCO
10. LA CARRETONA	36. LA MONTAÑA
11. LA ENJARADA (ROCA 1)	37. MINA DE VALDEFLORES
12. LA ENJARADA (ROCA 2)	38. LA MEJOSTILLA
13. SAN BENITO	39. CÁCERES EL VIEJO
14. SANTA LUCÍA	40. CERRO DEL CONSISTORIO
15. CERRO DE LOS ROMANOS	41. LA MORALEDA
16. CUARTO ROBLE	42. EL CUARTILLO
17. ALDEA MORET (1)	43. LA PUENTE
18. ALDEA MORET (2)	44. LA PERRODOSA DEL GUADILoba
19. EL JUNQUILLO	45. LA DEHESILLA
20. CUEVA DEL CONEJAR	46. LA FLACA (ASENTAMIENTO ROMANO)
21. GRANJA DE MATAMOROS	47. COLMENAREJO DE LA PLAZA ("EL MOCHUELO")
22. CUEVA DE LOS CAÑOS DE SANTA ANA	48. ESCOBERO DE ABAJO
23. CUEVA DE SAN BENITO	49. SIN DENOMINACIÓN (ASENTAMIENTO ROMANO 2)
24. CUEVA DE SANTA ANA	
25. CUEVA DEL OSO	
26. EL PRADILLO	

**VÍAS PECUARIAS:**

- CAÑADA REAL DE EL CASAR
- CORDEL DE EL CASAR
- COLADA DE EL JUNQUILLO
- CORDEL DE MALPARTIDA A ALISEDA DE AZAGALA
- COLADA DE LA ESTACIÓN A CABEZA RUBIA
- CORDEL DE LA ENJARADA Y SEGURA O CORDEL DE MERINAS
- CAÑADA REAL DEL PUERTO EL PICO Y MIRAVETE
- VEREDA DE TORREORGAS
- CAÑADA REAL DE TRUJILLO



SECRETARÍA DE ESTADO DE PLANIFICACIÓN E INFRAESTRUCTURAS  
 SECRETARÍA GENERAL DE INFRAESTRUCTURAS  
 DIRECCIÓN GENERAL DE CARRETERAS

**DEMARCACION DE CARRETERAS DEL ESTADO EN EXTREMADURA**

CONSULTOR:  
**ineco etm**  
 INGENIERÍA

ESTUDIO INFORMATIVO FASE B

TÍTULO DEL ESTUDIO:  
 ALTERNATIVAS DE CONEXIÓN ENTRE LA AUTOVÍA TRUJILLO-CÁCERES (A-58) Y LA AUTOVÍA DE LA PLATA (A-66) EN EL ENTORNO DE CÁCERES

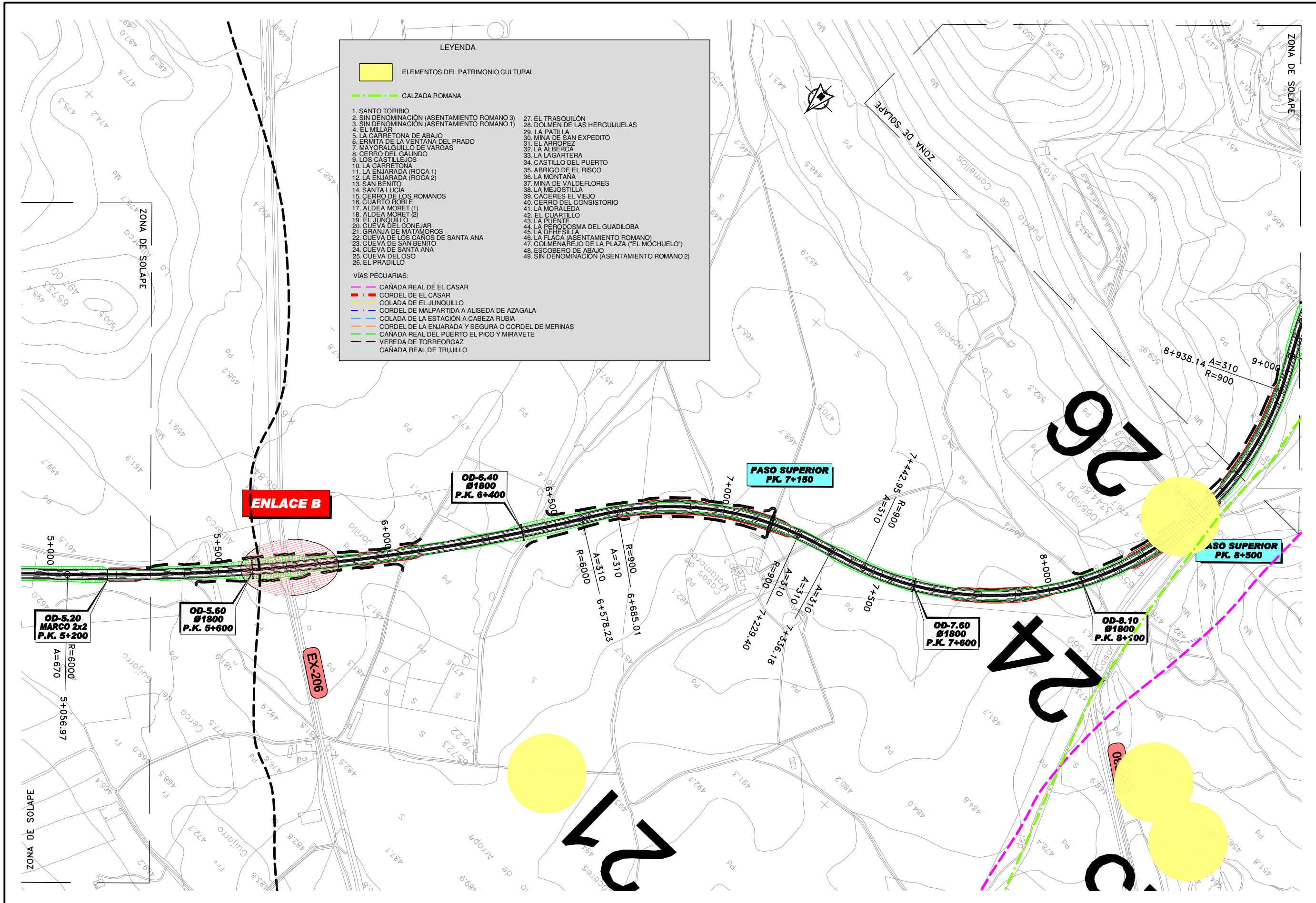
CLAVE:  
**EI-CC-13**

FECHA:  
 JUNIO 2010

ESCALA:  
 1:5.000  
 ORIGINAL-A1 GRÁFICA

DESIGNACIÓN:  
 PATRIMONIO CULTURAL ALTERNATIVA 5

ANEJO: ESTUDIO DE IMPACTO AMBIENTAL  
 Nº DE FIGURA: 2 de 4  
 Nº PÁGINA:



**LEYENDA**

**ELEMENTOS DEL PATRIMONIO CULTURAL**

--- CALZADA ROMANA

1. SANTO TORIBIO
2. SIN DENOMINACIÓN (ASENTAMIENTO ROMANO 3)
3. SIN DENOMINACIÓN (ASENTAMIENTO ROMANO 1)
4. EL MILLAR
5. LA CARRETONA DE ABAJO
6. ERMITA DE LA VENTANA DEL PRADO
7. MAYORALGUILLO DE VARGAS
8. CERRO DEL GALINDO
9. LOS CASTILLOS
10. LA CARRETONA
11. LA ENJARADA (ROCA 1)
12. LA ENJARADA (ROCA 2)
13. SAN BENITO
14. SANTA LUCÍA
15. CERRO DE LOS ROMANOS
16. CUARTO ROBLE
17. ALDEA MORET (1)
18. ALDEA MORET (2)
19. EL JUNQUILLO
20. CUEVA DEL CONEJAR
21. GRANJA DE MATAMOROS
22. CUEVA DE LOS CAÑOS DE SANTA ANA
23. CUEVA DE SAN BENITO
24. CUEVA DE SANTA ANA
25. CUEVA DEL OSO
26. EL PRADILLO
27. EL TRASQUILÓN
28. DOLMEN DE LAS HERGUIJUELAS
29. LA PATILLA
30. MINA DE SAN EXPEDITO
31. EL ARROPEZ
32. LA ALBERCA
33. LA LAGARTERA
34. CASTILLO DEL PUERTO
35. ABRIGO DE EL RISCO
36. LA MONTAÑA
37. MINA DE VALDEFLORES
38. LA MEJOSTILLA
39. CÁCERES EL VIEJO
40. CERRO DEL CONSISTORIO
41. LA MORALEDA
42. EL CUARTILLO
43. LA PUENTE
44. LA PERDOSMA DEL GUADILOBA
45. LA DEHESILLA
46. LA FLACA (ASENTAMIENTO ROMANO)
47. COLMENAREJO DE LA PLAZA ("EL MOCHUELO")
48. ESCOBERO DE ABAJO
49. SIN DENOMINACIÓN (ASENTAMIENTO ROMANO 2)

**VÍAS PECUARIAS:**

- CAÑADA REAL DE EL CASAR
- CORDEL DE EL CASAR
- COLADA DE EL JUNQUILLO
- CORDEL DE MALPARTIDA A ALISEDA DE AZAGALA
- COLADA DE LA ESTACIÓN A CABEZA RUBIA
- CORDEL DE LA ENJARADA Y SEGURA O CORDEL DE MERINAS
- CAÑADA REAL DEL PUERTO EL PICO Y MIRAVETE
- VEREDA DE TORREORGAS
- CAÑADA REAL DE TRUJILLO



SECRETARÍA DE ESTADO DE PLANIFICACIÓN E INFRAESTRUCTURAS  
SECRETARÍA GENERAL DE INFRAESTRUCTURAS  
DIRECCIÓN GENERAL DE CARRETERAS

**DEMARCACION DE CARRETERAS DEL ESTADO EN EXTREMADURA**

CONSULTOR: **ineco etm INGENIERIA**

ESTUDIO INFORMATIVO FASE B

TÍTULO DEL ESTUDIO: ALTERNATIVAS DE CONEXIÓN ENTRE LA AUTOVÍA TRUJILLO-CÁCERES (A-58) Y LA AUTOVÍA DE LA PLATA (A-66) EN EL ENTORNO DE CÁCERES

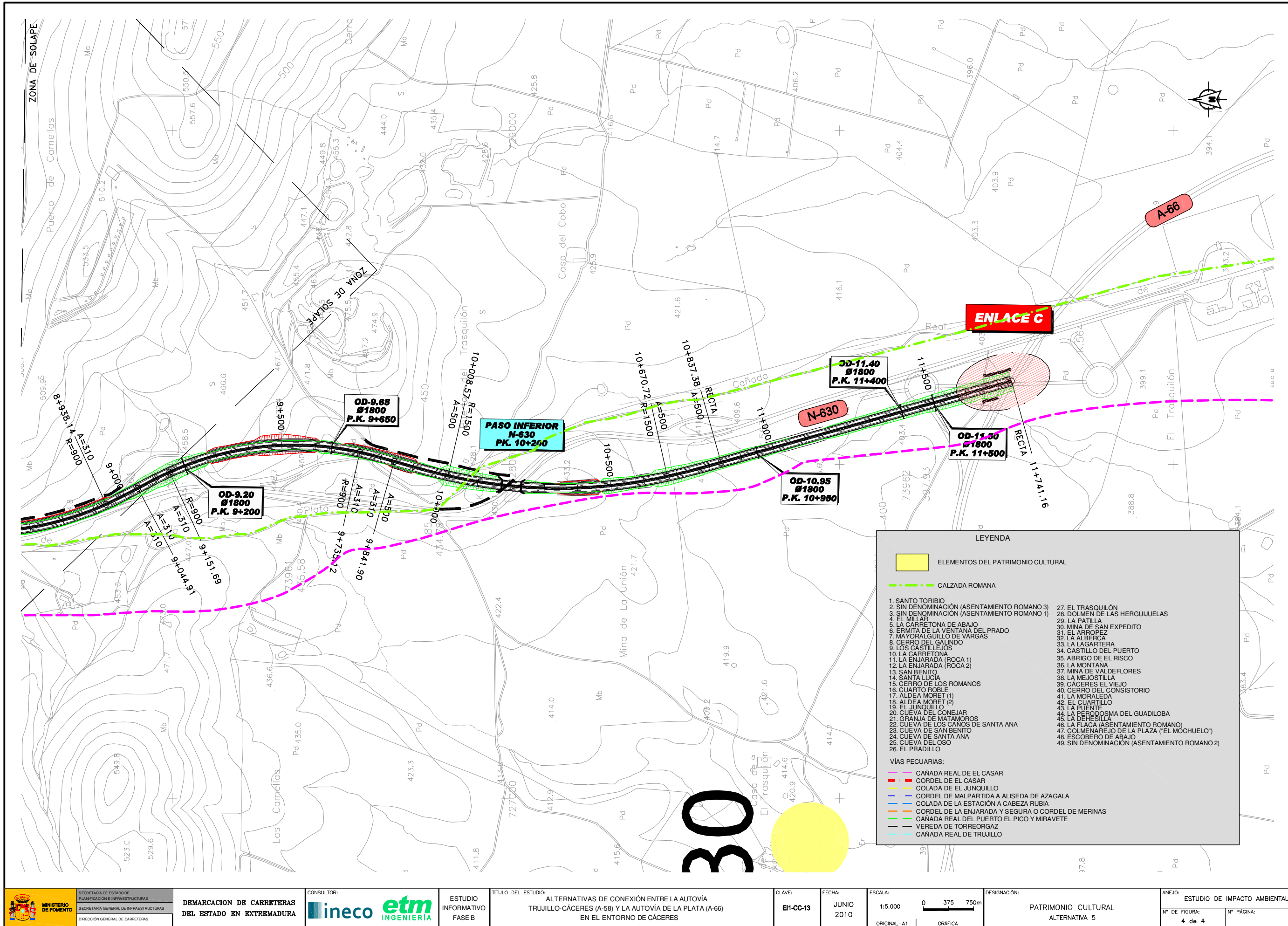
CLAVE: **EI1-CC-13**

FECHA: JUNIO 2010

ESCALA: 1:5.000  
0 375 750m  
ORIGINAL-A1 GRÁFICA

DESIGNACIÓN: PATRIMONIO CULTURAL ALTERNATIVA 5

ANEJO: ESTUDIO DE IMPACTO AMBIENTAL  
Nº DE FIGURA: 3 de 4  
Nº PÁGINA:



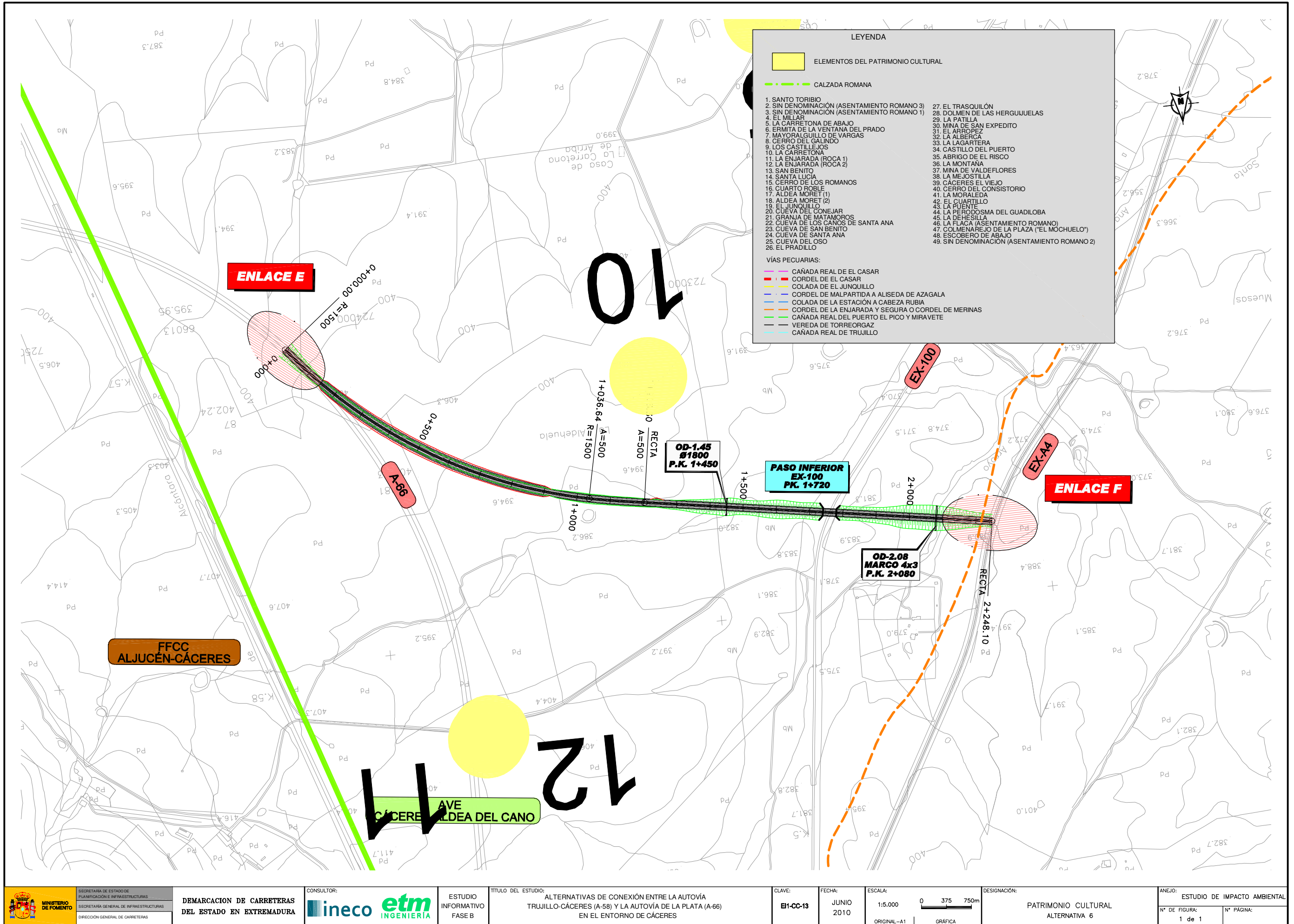
**LEYENDA**

ELEMENTOS DEL PATRIMONIO CULTURAL  
 CALZADA ROMANA

**VÍAS PECUARIAS:**

- CAÑADA REAL DE EL CASAR
- CORDEL DE EL CASAR
- COLADA DE EL JUNQUILLO
- CORDEL DE MALPARTIDA A ALISEDA DE AZAGALA
- COLADA DE LA ESTACIÓN A CABEZA RUBIA
- CORDEL DE LA ENJARADA Y SEGURA O CORDEL DE MERINAS
- CAÑADA REAL DEL PUERTO EL PICO Y MIRAVETE
- VEREDA DE TORREORGAZ
- CAÑADA REAL DE TRUJILLO

**1** SANTO TORIBIO  
**2** SIN DENOMINACIÓN (ASENTAMIENTO ROMANO 3)  
**3** SIN DENOMINACIÓN (ASENTAMIENTO ROMANO 1)  
**4** EL MILLAR  
**5** LA CARRETONA DE ABAJO  
**6** ERMITA DE LA VENTANA DEL PRADO  
**7** MAYORALGUILLO DE VARGAS  
**8** CERRO DEL GALINDO  
**9** LOS CASTILLEJOS  
**10** LA CARRETONA  
**11** LA ENJARADA (ROCA 1)  
**12** LA ENJARADA (ROCA 2)  
**13** SAN BENITO  
**14** SANTA LUCÍA  
**15** CERRO DE LOS ROMANOS  
**16** CUARTO ROBLE  
**17** ALDEA MORET (1)  
**18** ALDEA MORET (2)  
**19** EL JUNQUILLO  
**20** CUEVA DEL CONEJAR  
**21** GRANJA DE MATAJORNOS  
**22** CUEVA DE LOS CANOS DE SANTA ANA  
**23** CUEVA DE SAN BENITO  
**24** CUEVA DE SANTA ANA  
**25** CUEVA DEL OSO  
**26** EL PRADILLO  
**27** EL TRASQUILÓN  
**28** DOLMEN DE LAS HERGUJUELAS  
**29** LA PATILLA  
**30** MINA DE SAN EXPEDITO  
**31** EL ARROPEZ  
**32** LA ALBERCA  
**33** LA LAGARTERA  
**34** CASTILLO DEL PUERTO  
**35** ABRIGO DE EL RISCO  
**36** LA MONTAÑA  
**37** MINA DE VALDEFLORES  
**38** LA MEJOSTILLA  
**39** CÁCERES EL VIEJO  
**40** CERRO DEL CONSISTORIO  
**41** LA MORALEDA  
**42** EL CUARTILLO  
**43** LA PUENTE  
**44** LA PERDOSA DEL GUADELOBA  
**45** LA DEHESILLA  
**46** LA FLAGA (ASENTAMIENTO ROMANO)  
**47** COLMENAREJO DE LA PLAZA ("EL MÓCHUELO")  
**48** ESCOBERO DE ABAJO  
**49** SIN DENOMINACIÓN (ASENTAMIENTO ROMANO 2)



**LEYENDA**

<span style="background-color: yellow; border: 1px solid black; display: inline-block; width: 15px; height: 10px;"></span>	ELEMENTOS DEL PATRIMONIO CULTURAL
<span style="color: green; font-weight: bold;">---</span>	CALZADA ROMANA

1. SANTO TORIBIO
2. SIN DENOMINACIÓN (ASENTAMIENTO ROMANO 3)
3. SIN DENOMINACIÓN (ASENTAMIENTO ROMANO 1)
4. EL MILLAR
5. LA CARRETONA DE ABAJO
6. ERMITA DE LA VENTANA DEL PRADO
7. MAYORALGUILLO DE VARGAS
8. CERRO DEL GALINDO
9. LOS CASTILLOS
10. LA CARRETONA
11. LA ENJARADA (ROCA 1)
12. LA ENJARADA (ROCA 2)
13. SAN BENITO
14. SANTA LUCIA
15. CERRO DE LOS ROMANOS
16. CUARTO ROBLE
17. ALDEA MORET (1)
18. ALDEA MORET (2)
19. EL JUNQUILLO
20. CUEVA DEL CONEJAR
21. GRANJA DE MATAMOROS
22. CUEVA DE LOS CANOS DE SANTA ANA
23. CUEVA DE SAN BENITO
24. CUEVA DE SANTA ANA
25. CUEVA DEL OSO
26. EL PRADILLO
27. EL TRASQUILÓN
28. DOLMEN DE LAS HERGUIJUELAS
29. LA PATILLA
30. MINA DE SAN EXPEDITO
31. EL ARROPEZ
32. LA ALBERCA
33. LA LAGARTERA
34. CASTILLO DEL PUERTO
35. ABRIGO DE EL RISCO
36. LA MONTAÑA
37. MINA DE VALDFLORES
38. LA MEJOSTILLA
39. CÁCERES EL VIEJO
40. CERRO DEL CONSISTORIO
41. LA MORALEDA
42. EL CUARTILLO
43. LA PUENTE
44. LA PERDOSMA DEL GUADILOBA
45. LA DEHESILLA
46. LA FLACA (ASENTAMIENTO ROMANO)
47. COLMENAREJO DE LA PLAZA ("EL MOCHUELO")
48. ESCOBERO DE ABAJO
49. SIN DENOMINACIÓN (ASENTAMIENTO ROMANO 2)

**VÍAS PECUARIAS:**

- CAÑADA REAL DE EL CASAR
- CORDEL DE EL CASAR
- COLADA DE EL JUNQUILLO
- CORDEL DE MALPARTIDA A ALISEDA DE AZAGALA
- COLADA DE LA ESTACIÓN A CABEZA RUBIA
- CORDEL DE LA ENJARADA Y SEGURA O CORDEL DE MERINAS
- CAÑADA REAL DEL PUERTO EL PICO Y MIRAVETE
- VEREDA DE TORREORGAZ
- CAÑADA REAL DE TRUJILLO



SECRETARÍA DE ESTADO DE PLANIFICACIÓN E INFRAESTRUCTURAS  
SECRETARÍA GENERAL DE INFRAESTRUCTURAS  
DIRECCIÓN GENERAL DE CARRETERAS

DEMARCACION DE CARRETERAS DEL ESTADO EN EXTREMADURA

CONSULTOR: **ineco etm** INGENIERÍA

ESTUDIO INFORMATIVO FASE B

TÍTULO DEL ESTUDIO: ALTERNATIVAS DE CONEXIÓN ENTRE LA AUTOVÍA TRUJILLO-CÁCERES (A-58) Y LA AUTOVÍA DE LA PLATA (A-66) EN EL ENTORNO DE CÁCERES

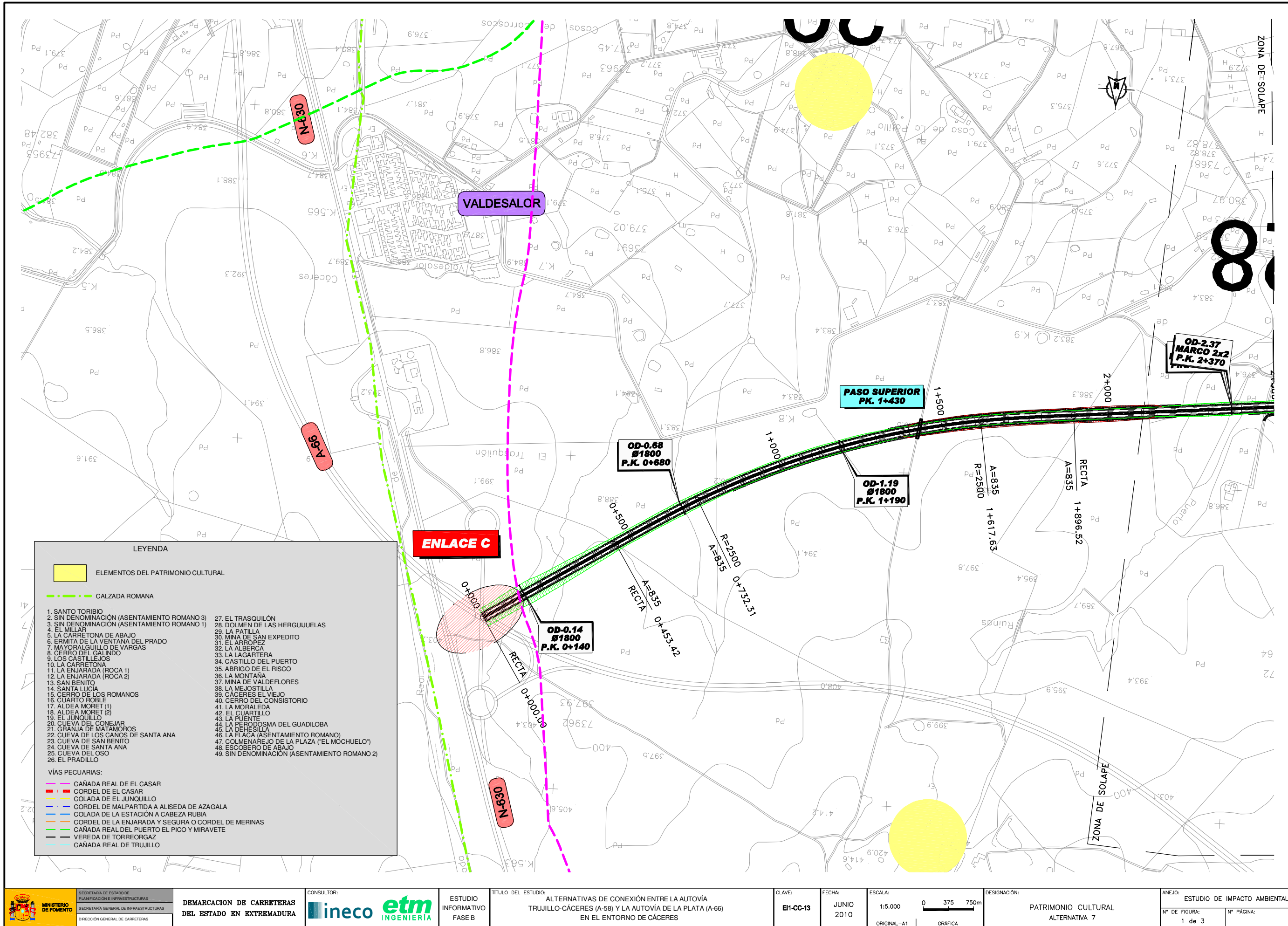
CLAVE: EH-CC-13

FECHA: JUNIO 2010

ESCALA: 1:5.000  
ORIGINAL-A1 GRÁFICA

DESIGNACION: PATRIMONIO CULTURAL ALTERNATIVA 6

ANEJO: ESTUDIO DE IMPACTO AMBIENTAL  
Nº DE FIGURA: 1 de 1  
Nº PÁGINA:



**LEYENDA**

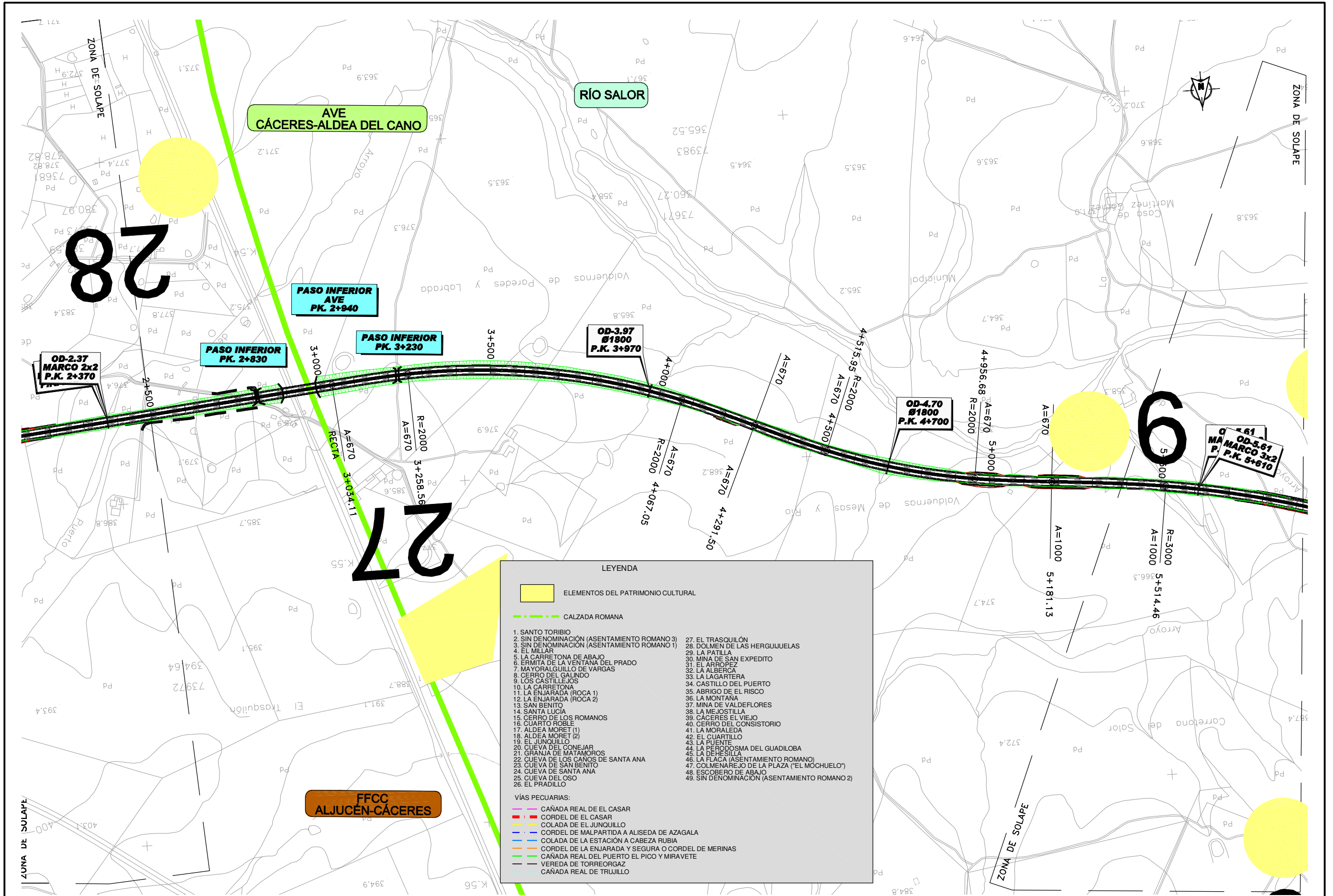
**ELEMENTOS DEL PATRIMONIO CULTURAL**

- ELEMENTOS DEL PATRIMONIO CULTURAL
- CALZADA ROMANA

- SANTO TORIBIO
- SIN DENOMINACIÓN (ASENTAMIENTO ROMANO 3)
- SIN DENOMINACIÓN (ASENTAMIENTO ROMANO 1)
- EL MILLAR
- LA CARRETONA DE ABAJO
- ERMITA DE LA VENTANA DEL PRADO
- MAYORALGUILLO DE VARGAS
- CERRO DEL GALINDO
- LOS CASTILLOS
- LA CARRETONA
- LA ENJARADA (ROCA 1)
- LA ENJARADA (ROCA 2)
- SAN BENITO
- SANTA LUCIA
- CERRO DE LOS ROMANOS
- CUARTO ROBLE
- ALDEA MORET (1)
- ALDEA MORET (2)
- EL JUNQUILLO
- CUEVA DEL CONEJAR
- GRANJA DE MATAMOROS
- CUEVA DE LOS CAÑOS DE SANTA ANA
- CUEVA DE SAN BENITO
- CUEVA DE SANTA ANA
- CUEVA DEL OSO
- EL PRADILLO
- EL TRASQUILÓN
- DOLMEN DE LAS HERGUJUELAS
- LA PATILLA
- MINA DE SAN EXPEDITO
- EL ARROPEZ
- LA ALBERCA
- LA LAGARTERA
- CASTILLO DEL PUERTO
- ABRIGO DE EL RISCO
- LA MONTAÑA
- MINA DE VALDEFLORES
- LA MEJOSTILLA
- CÁCERES EL VIEJO
- CERRO DEL CONSISTORIO
- LA MORALEDA
- EL CUARTILLO
- LA PUENTE
- LA PERODOSMA DEL GUADILOBA
- LA DEHESILLA
- LA FLACA (ASENTAMIENTO ROMANO)
- COLMENA REJO DE LA PLAZA ("EL MOCHUELO")
- ESCOBERO DE ABAJO
- SIN DENOMINACIÓN (ASENTAMIENTO ROMANO 2)

**VÍAS PECUARIAS:**

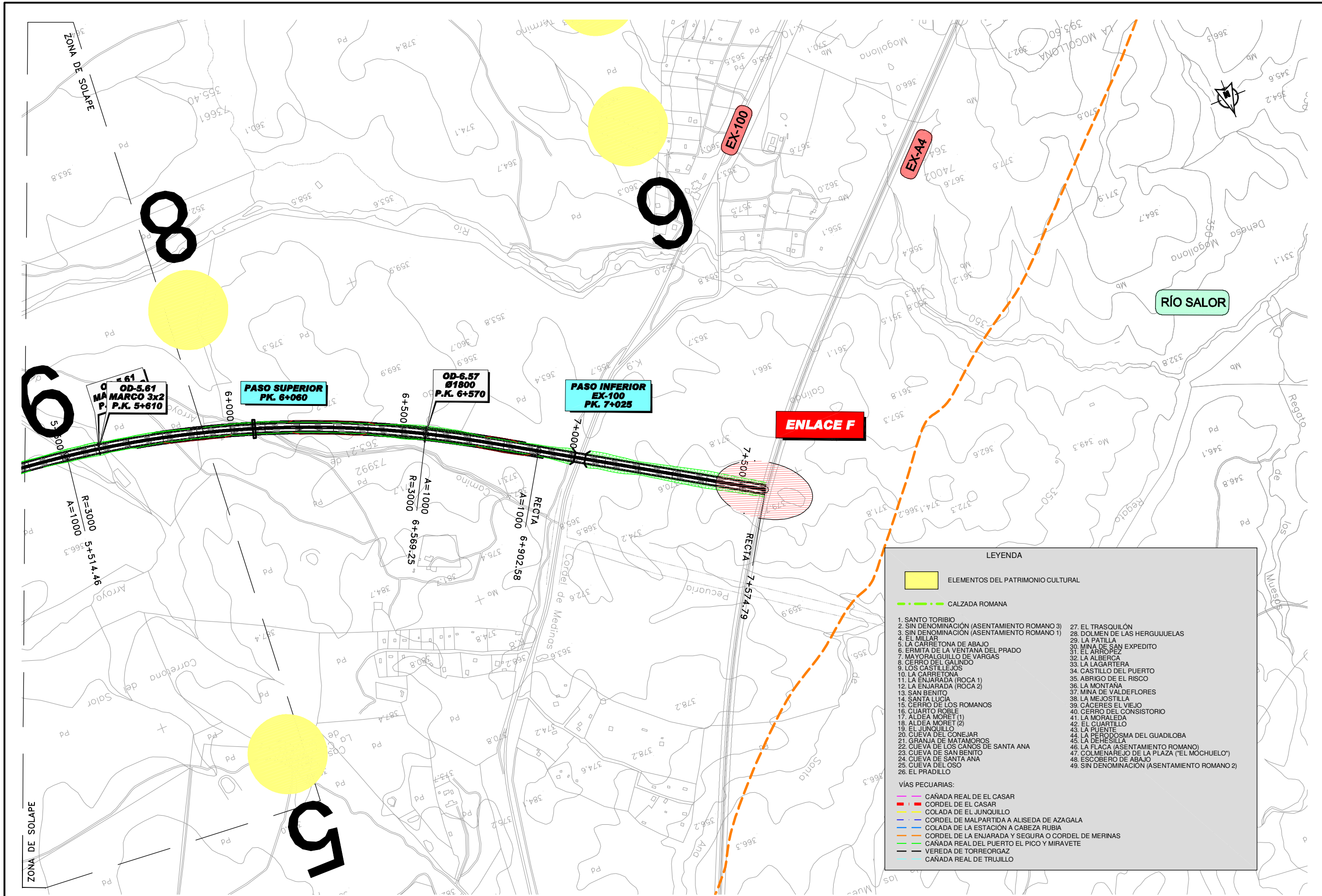
- CAÑADA REAL DE EL CASAR
- CORDEL DE EL CASAR
- COLADA DE EL JUNQUILLO
- CORDEL DE MALPARTIDA A ALISEDA DE AZAGALA
- COLADA DE LA ESTACION A CABEZA RUBIA
- CORDEL DE LA ENJARADA Y SEGURA O CORDEL DE MERINAS
- CAÑADA REAL DEL PUERTO EL PICO Y MIRAVETE
- VEREDA DE TORREORGAS
- CAÑADA REAL DE TRUJILLO



**LEYENDA**

<span style="display: inline-block; width: 15px; height: 10px; background-color: yellow; border: 1px solid black;"></span> ELEMENTOS DEL PATRIMONIO CULTURAL	
<span style="display: inline-block; width: 15px; border-bottom: 2px dashed green;"></span> CALZADA ROMANA	
<ul style="list-style-type: none"> <li>1. SANTO TORIBIO</li> <li>2. SIN DENOMINACIÓN (ASENTAMIENTO ROMANO 3)</li> <li>3. SIN DENOMINACIÓN (ASENTAMIENTO ROMANO 1)</li> <li>4. EL MILLAR</li> <li>5. LA CARRETONA DE ABAJO</li> <li>6. ERMITA DE LA VENTANA DEL PRADO</li> <li>7. MAYORALGUILLO DE VARGAS</li> <li>8. CERRO DEL GALINDO</li> <li>9. LOS CASTILLOS</li> <li>10. LA CARRETONA</li> <li>11. LA ENJARADA (ROCA 1)</li> <li>12. LA ENJARADA (ROCA 2)</li> <li>13. SAN BENITO</li> <li>14. SANTA LUCÍA</li> <li>15. CERRO DE LOS ROMANOS</li> <li>16. CUARTO ROBLE</li> <li>17. ALDEA MORET (1)</li> <li>18. ALDEA MORET (2)</li> <li>19. EL JUNQUILLO</li> <li>20. CUEVA DEL CONEJAR</li> <li>21. GRANJA DE MATAJOROS</li> <li>22. CUEVA DE LOS CANOS DE SANTA ANA</li> <li>23. CUEVA DE SAN BENITO</li> <li>24. CUEVA DE SANTA ANA</li> <li>25. CUEVA DEL OSO</li> <li>26. EL PRADILLO</li> <li>27. EL TRASQUILÓN</li> <li>28. DOLMEN DE LAS HERGUJUELAS</li> <li>29. LA PATILLA</li> <li>30. MINA DE SAN EXPEDITO</li> <li>31. EL ARROPEZ</li> <li>32. LA ALBERCA</li> <li>33. LA LAGARTERA</li> <li>34. CASTILLO DEL PUERTO</li> <li>35. ABRIGO DE EL RISCO</li> <li>36. LA MONTAÑA</li> <li>37. MINA DE VALDEFLORES</li> <li>38. LA MEJOSTILLA</li> <li>39. CÁCERES EL VIEJO</li> <li>40. CERRO DEL CONSISTORIO</li> <li>41. LA MORALEDA</li> <li>42. EL CUARTILLO</li> <li>43. LA PUENTE</li> <li>44. LA PERODOSMA DEL GUADILOBA</li> <li>45. LA DEHESILLA</li> <li>46. LA FLACA (ASENTAMIENTO ROMANO)</li> <li>47. COLMENAREJO DE LA PLAZA ("EL MÓCHUELO")</li> <li>48. ESCOBERO DE ABAJO</li> <li>49. SIN DENOMINACIÓN (ASENTAMIENTO ROMANO 2)</li> </ul>	
<b>VÍAS PECUARIAS:</b>	
<span style="display: inline-block; width: 15px; border-bottom: 1px solid pink;"></span> CAÑADA REAL DE EL CASAR	
<span style="display: inline-block; width: 15px; border-bottom: 1px solid red;"></span> CORDEL DE EL CASAR	
<span style="display: inline-block; width: 15px; border-bottom: 1px solid orange;"></span> COLADA DE EL JUNQUILLO	
<span style="display: inline-block; width: 15px; border-bottom: 1px dashed blue;"></span> CORDEL DE MALPARTIDA A ALISEDA DE AZAGALA	
<span style="display: inline-block; width: 15px; border-bottom: 1px solid lightblue;"></span> COLADA DE LA ESTACIÓN A CABEZA RUBIA	
<span style="display: inline-block; width: 15px; border-bottom: 1px solid cyan;"></span> CORDEL DE LA ENJARADA Y SEGURA O CORDEL DE MERINAS	
<span style="display: inline-block; width: 15px; border-bottom: 1px solid green;"></span> CAÑADA REAL DEL PUERTO EL PICO Y MIRAVETE	
<span style="display: inline-block; width: 15px; border-bottom: 1px solid black;"></span> VEREDA DE TORREORGAZ	
<span style="display: inline-block; width: 15px; border-bottom: 1px solid lightgrey;"></span> CAÑADA REAL DE TRUJILLO	





**LEYENDA**

**ELEMENTOS DEL PATRIMONIO CULTURAL**

**CALZADA ROMANA**

**VÍAS PECUARIAS:**

1. SANTO TORIBIO	27. EL TRASQUILÓN
2. SIN DENOMINACIÓN (ASENTAMIENTO ROMANO 3)	28. DOLMEN DE LAS HERGUJUELAS
3. SIN DENOMINACIÓN (ASENTAMIENTO ROMANO 1)	29. LA PATILLA
4. EL MILLAR	30. MINA DE SAN EXPEDITO
5. LA CARRETONA DE ABAJO	31. EL ARROPEZ
6. ERMITA DE LA VENTANA DEL PRADO	32. LA ALBERCA
7. MAYORALQUILLO DE VARGAS	33. LA LAGARTERA
8. CERRO DEL GALINDO	34. CASTILLO DEL PUERTO
9. LOS CASTILLEJOS	35. ABRIGO DE EL RISCO
10. LA CARRETONA	36. LA MONTAÑA
11. LA ENJARADA (ROCA 1)	37. MINA DE VALDEFLORES
12. LA ENJARADA (ROCA 2)	38. LA MEJOSTILLA
13. SAN BENITO	39. CÁCERES EL VIEJO
14. SANTA LUCIA	40. CERRO DEL CONSISTORIO
15. CERRO DE LOS ROMANOS	41. LA MORALEDA
16. CUARTO ROBLE	42. EL CUARTILLO
17. ALDEA MORET (1)	43. LA PUENTE
18. ALDEA MORET (2)	44. LA PERDOSMA DEL GUADILIBA
19. EL JUNQUILLO	45. LA DEHESILLA
20. CUEVA DEL CONEJAR	46. LA FLAGA (ASENTAMIENTO ROMANO)
21. GRANJA DE MATAMOROS	47. COLUENAREJO DE LA PLAZA ("EL MOCHUELO")
22. CUEVA DE LOS CANOS DE SANTA ANA	48. ESCOBERO DE ABAJO
23. CUEVA DE SAN BENITO	49. SIN DENOMINACIÓN (ASENTAMIENTO ROMANO 2)
24. CUEVA DE SANTA ANA	
25. CUEVA DEL OSO	
26. EL PRADILLO	

CAÑADA REAL DE EL CASAR  
 CORDEL DE EL CASAR  
 COLADA DE EL JUNQUILLO  
 CORDEL DE MALPARTIDA A ALISEDA DE AZAGALA  
 COLADA DE LA ESTACION A CABEZA RUBIA  
 CORDEL DE LA ENJARADA Y SEGURA O CORDEL DE MERINAS  
 CAÑADA REAL DEL PUERTO EL PICO Y MIRAVETE  
 VEREDA DE TORREGRAZ  
 CAÑADA REAL DE TRUJILLO