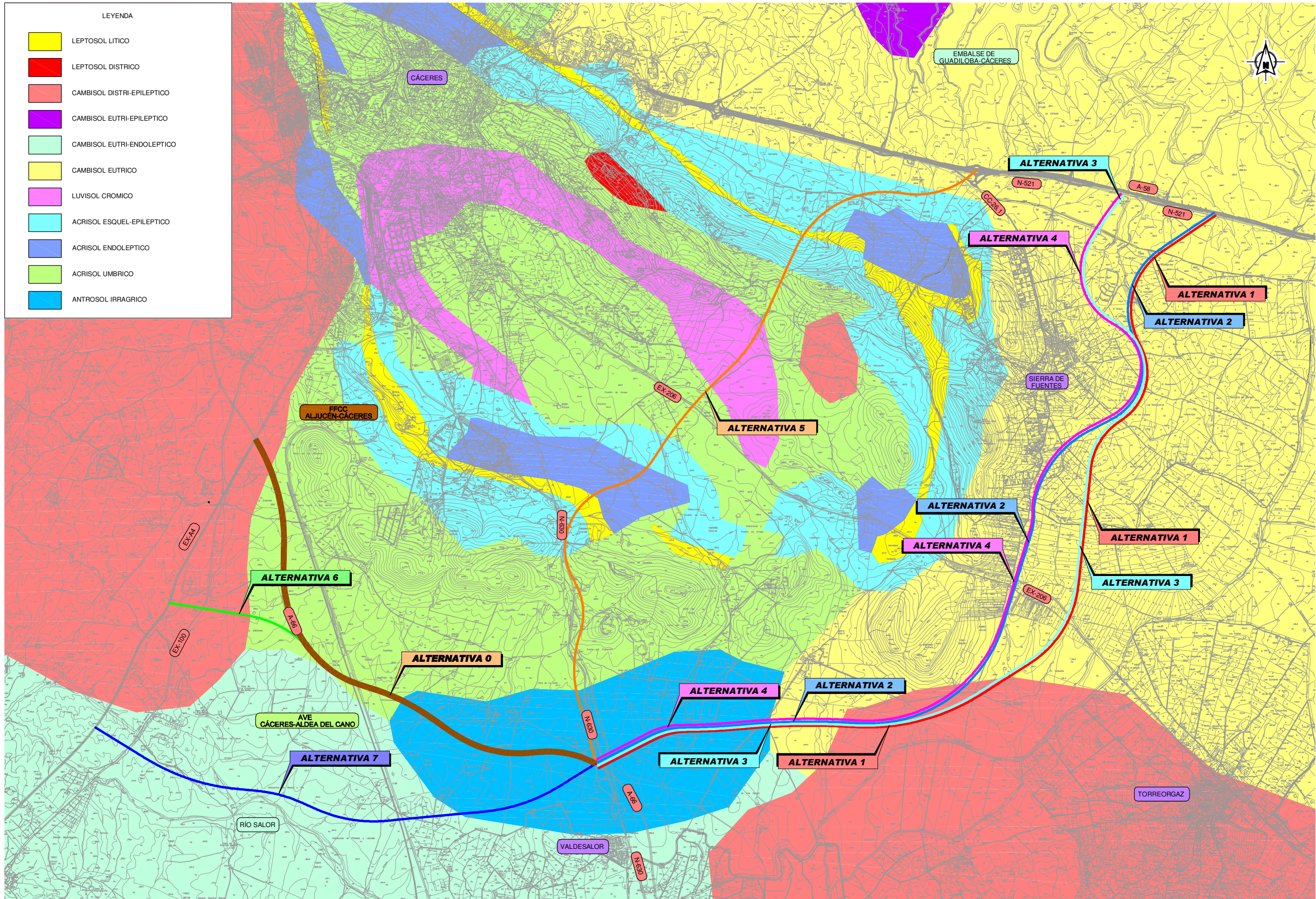


LEYENDA

	LEPTOSOL LITICO
	LEPTOSOL DISTRICO
	CAMBISOL DISTRI-EPILEPTICO
	CAMBISOL EUTRI-EPILEPTICO
	CAMBISOL EUTRI-ENDOLEPTICO
	CAMBISOL EUTRICO
	LUVISOL CROMICO
	ACRISOL ESQUEL-EPILEPTICO
	ACRISOL ENDOLEPTICO
	ACRISOL UMBRICO
	ANTROSOL IRRAGRICO



SECRETARÍA DE ESTADO DE PLANIFICACIÓN E INFRAESTRUCTURAS  
SECRETARÍA GENERAL DE INFRAESTRUCTURAS  
DIRECCIÓN GENERAL DE CARRETERAS

DEMARCACION DE CARRETERAS DEL ESTADO EN EXTREMADURA



ESTUDIO INFORMATIVO FASE B

TÍTULO DEL ESTUDIO: ALTERNATIVAS DE CONEXIÓN ENTRE LA AUTOVÍA TRUJILLO-CÁ CERES (A-58) Y LA AUTOVÍA DE LA PLATA (A-66) EN EL ENTORNO DE CÁ CERES

CLAVE: EI-CC-13

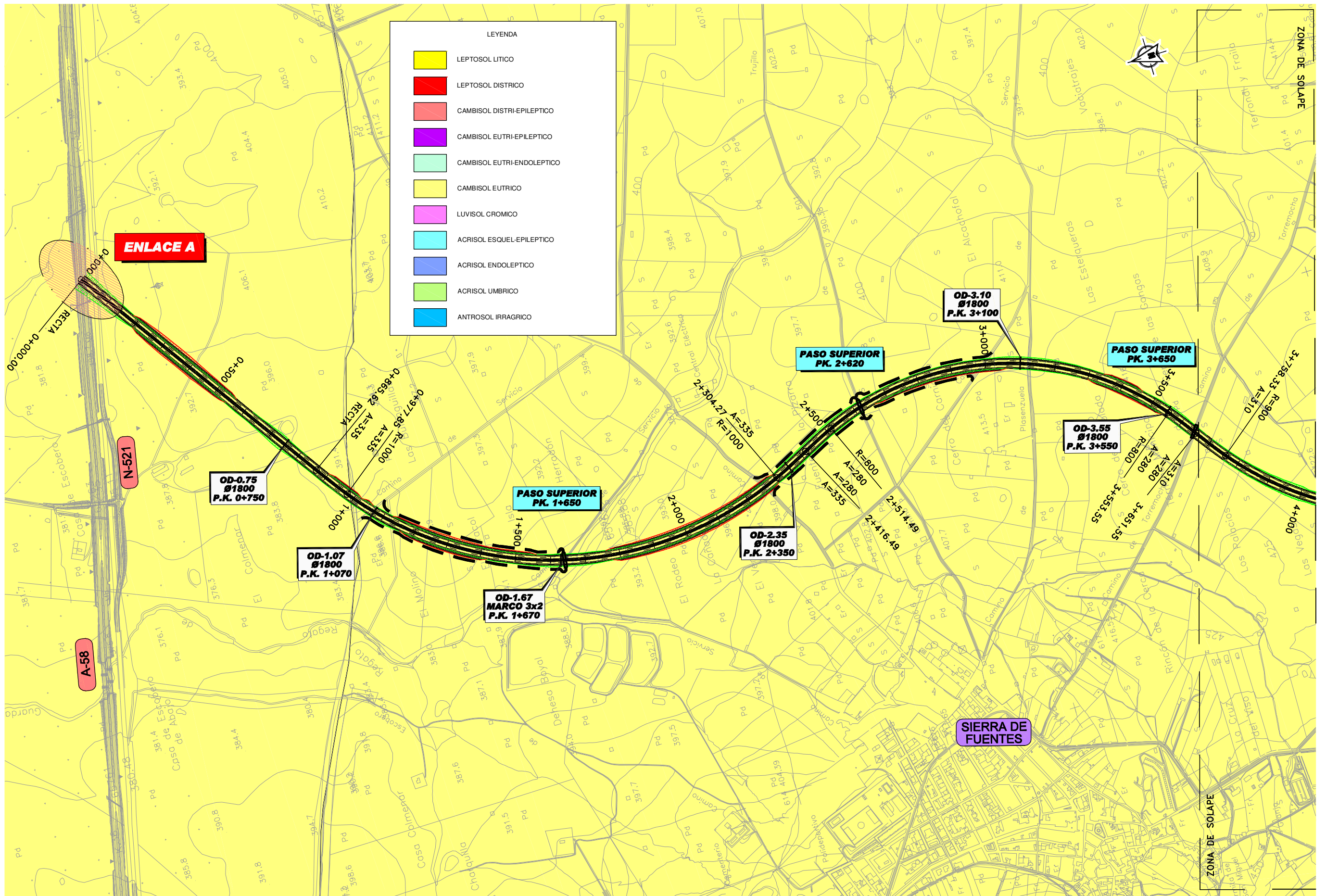
FECHA: JUNIO 2010

ESCALA: 1:25.000  
ORIGINAL-A1 GRÁFICA

DESIGNACIÓN: SUELOS PLANO DE CONJUNTO

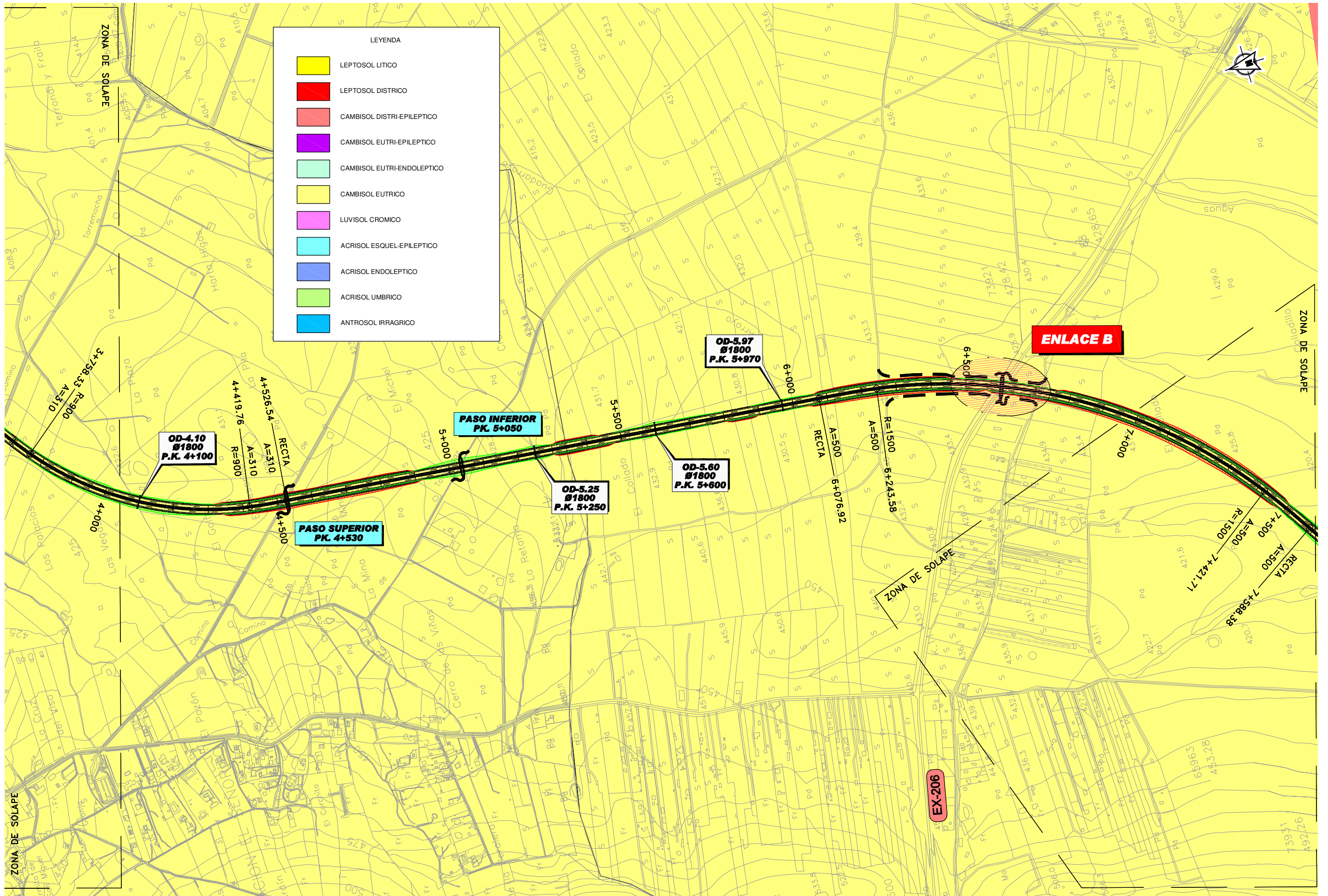
ANEJO: ESTUDIO DE IMPACTO AMBIENTAL  
Nº DE FIGURA: 1 de 1  
Nº PÁGINA:





LEYENDA	
<span style="background-color: yellow; border: 1px solid black; display: inline-block; width: 15px; height: 10px;"></span>	LEPTOSOL LITICO
<span style="background-color: red; border: 1px solid black; display: inline-block; width: 15px; height: 10px;"></span>	LEPTOSOL DISTRICTO
<span style="background-color: lightcoral; border: 1px solid black; display: inline-block; width: 15px; height: 10px;"></span>	CAMBISOL DISTRI-EPILEPTICO
<span style="background-color: magenta; border: 1px solid black; display: inline-block; width: 15px; height: 10px;"></span>	CAMBISOL EUTRI-EPILEPTICO
<span style="background-color: lightcyan; border: 1px solid black; display: inline-block; width: 15px; height: 10px;"></span>	CAMBISOL EUTRI-ENDOLEPTICO
<span style="background-color: yellow; border: 1px solid black; display: inline-block; width: 15px; height: 10px;"></span>	CAMBISOL EUTRICO
<span style="background-color: magenta; border: 1px solid black; display: inline-block; width: 15px; height: 10px;"></span>	LUVISOL CROMICO
<span style="background-color: cyan; border: 1px solid black; display: inline-block; width: 15px; height: 10px;"></span>	ACRISOL ESQUEL-EPILEPTICO
<span style="background-color: blue; border: 1px solid black; display: inline-block; width: 15px; height: 10px;"></span>	ACRISOL ENDOLEPTICO
<span style="background-color: lightgreen; border: 1px solid black; display: inline-block; width: 15px; height: 10px;"></span>	ACRISOL UMBRICO
<span style="background-color: cyan; border: 1px solid black; display: inline-block; width: 15px; height: 10px;"></span>	ANTROSOL IRRAGRICO





LEYENDA

[Yellow]	LEPTOSOL LITICO
[Red]	LEPTOSOL DISTRICO
[Pink]	CAMBISOL DISTRI-EPILEPTICO
[Purple]	CAMBISOL EUTRI-EPILEPTICO
[Light Green]	CAMBISOL EUTRI-ENDOLEPTICO
[Yellow-Green]	CAMBISOL EUTRICO
[Magenta]	LUVISOL CROMICO
[Cyan]	ACRISOL ESQUEL-EPILEPTICO
[Blue]	ACRISOL ENDOLEPTICO
[Light Green]	ACRISOL UMBRICO
[Blue-Gray]	ANTROSOL IRRAGRICO



SECRETARÍA DE ESTADO DE  
PLANIFICACIÓN E INFRAESTRUCTURAS  
SECRETARÍA GENERAL DE INFRAESTRUCTURAS  
DIRECCIÓN GENERAL DE CARRETERAS

DEMARCAION DE CARRETERAS  
DEL ESTADO EN EXTREMADURA



ESTUDIO  
INFORMATIVO  
FASE B

TÍTULO DEL ESTUDIO:  
ALTERNATIVAS DE CONEXIÓN ENTRE LA AUTOVÍA  
TRUJILLO-CÁCERES (A-58) Y LA AUTOVÍA DE LA PLATA (A-66)  
EN EL ENTORNO DE CÁCERES

CLAVE:  
EH-CC-13

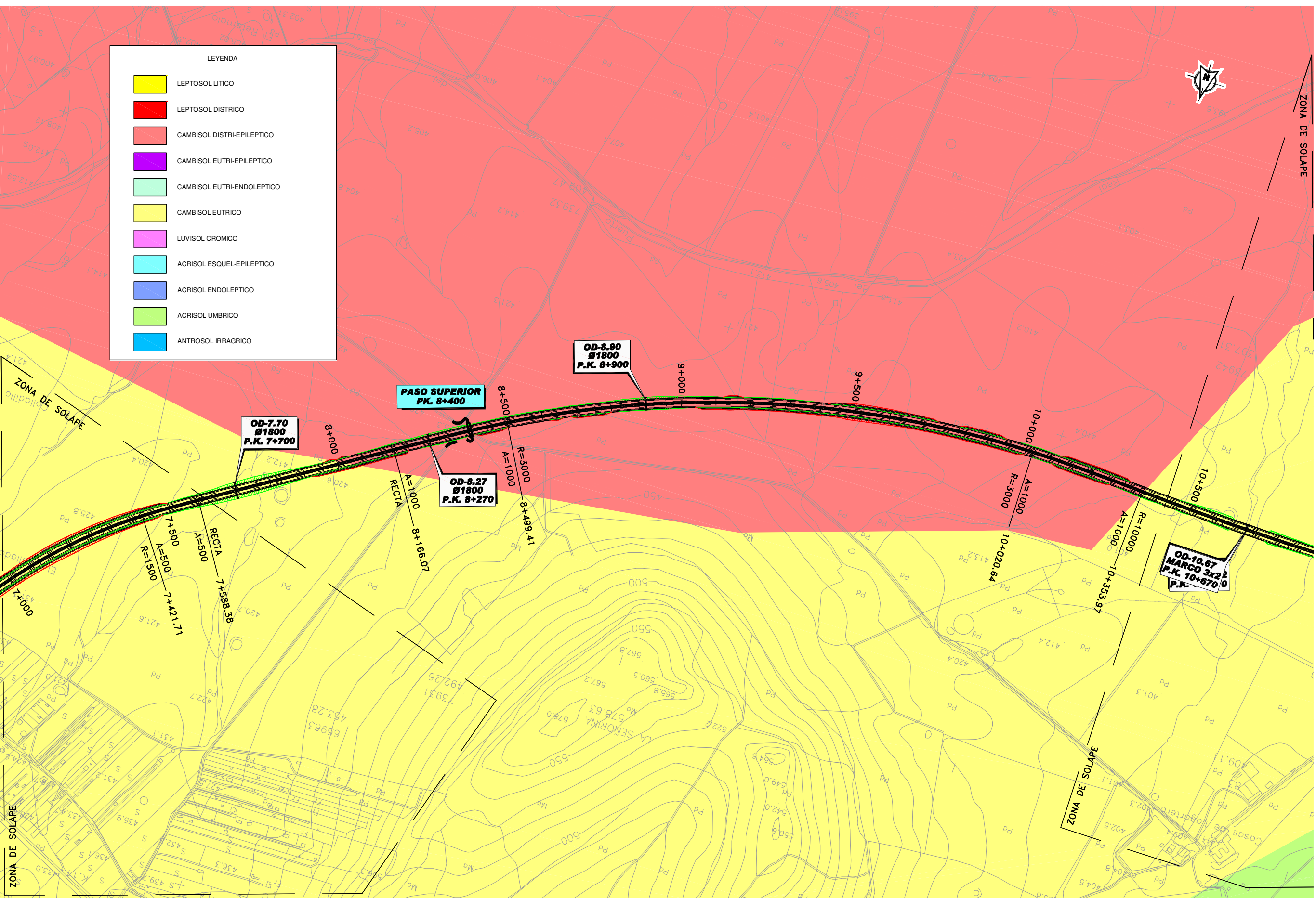
FECHA:  
JUNIO  
2010

ESCALA:  
1:5.000  
ORIGINAL-A1  
GRÁFICA

DESIGNACION:  
SUELOS  
ALTERNATIVA 1

ANEJO:  
ESTUDIO DE IMPACTO AMBIENTAL  
Nº DE FIGURA:  
2 de 4  
Nº PÁGINA:





SECRETARÍA DE ESTADO DE  
PLANIFICACIÓN E INFRAESTRUCTURAS  
SECRETARÍA GENERAL DE INFRAESTRUCTURAS  
DIRECCIÓN GENERAL DE CARRETERAS

**DEMARCAION DE CARRETERAS  
DEL ESTADO EN EXTREMADURA**



ESTUDIO  
INFORMATIVO  
FASE B

TÍTULO DEL ESTUDIO:  
ALTERNATIVAS DE CONEXIÓN ENTRE LA AUTOVÍA  
TRUJILLO-CÁCERES (A-58) Y LA AUTOVÍA DE LA PLATA (A-66)  
EN EL ENTORNO DE CÁCERES

CLAVE:  
EH-CC-13

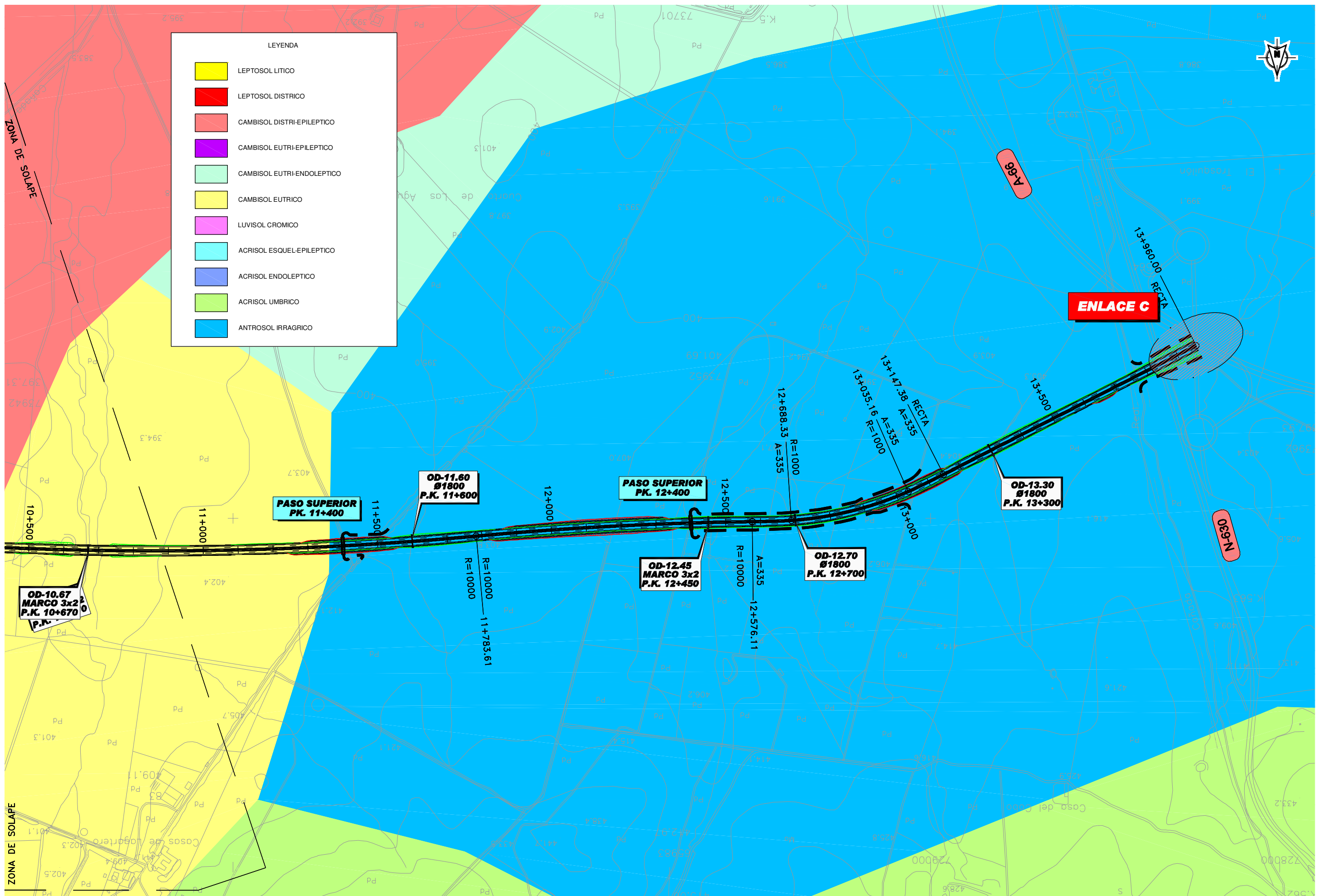
FECHA:  
JUNIO  
2010

ESCALA:  
1:5.000  
ORIGINAL-A1  
GRÁFICA

DESIGNACION:  
SUELOS  
ALTERNATIVA 1

ANEJO: ESTUDIO DE IMPACTO AMBIENTAL  
Nº DE FIGURA: 3 de 4  
Nº PÁGINA:





SECRETARÍA DE ESTADO DE PLANIFICACIÓN E INFRAESTRUCTURAS  
SECRETARÍA GENERAL DE INFRAESTRUCTURAS  
DIRECCIÓN GENERAL DE CARRETERAS

DEMARCACION DE CARRETERAS DEL ESTADO EN EXTREMADURA



ESTUDIO INFORMATIVO FASE B

TÍTULO DEL ESTUDIO: ALTERNATIVAS DE CONEXIÓN ENTRE LA AUTOVÍA TRUJILLO-CÁCERES (A-58) Y LA AUTOVÍA DE LA PLATA (A-66) EN EL ENTORNO DE CÁCERES

CLAVE: EH-CC-13

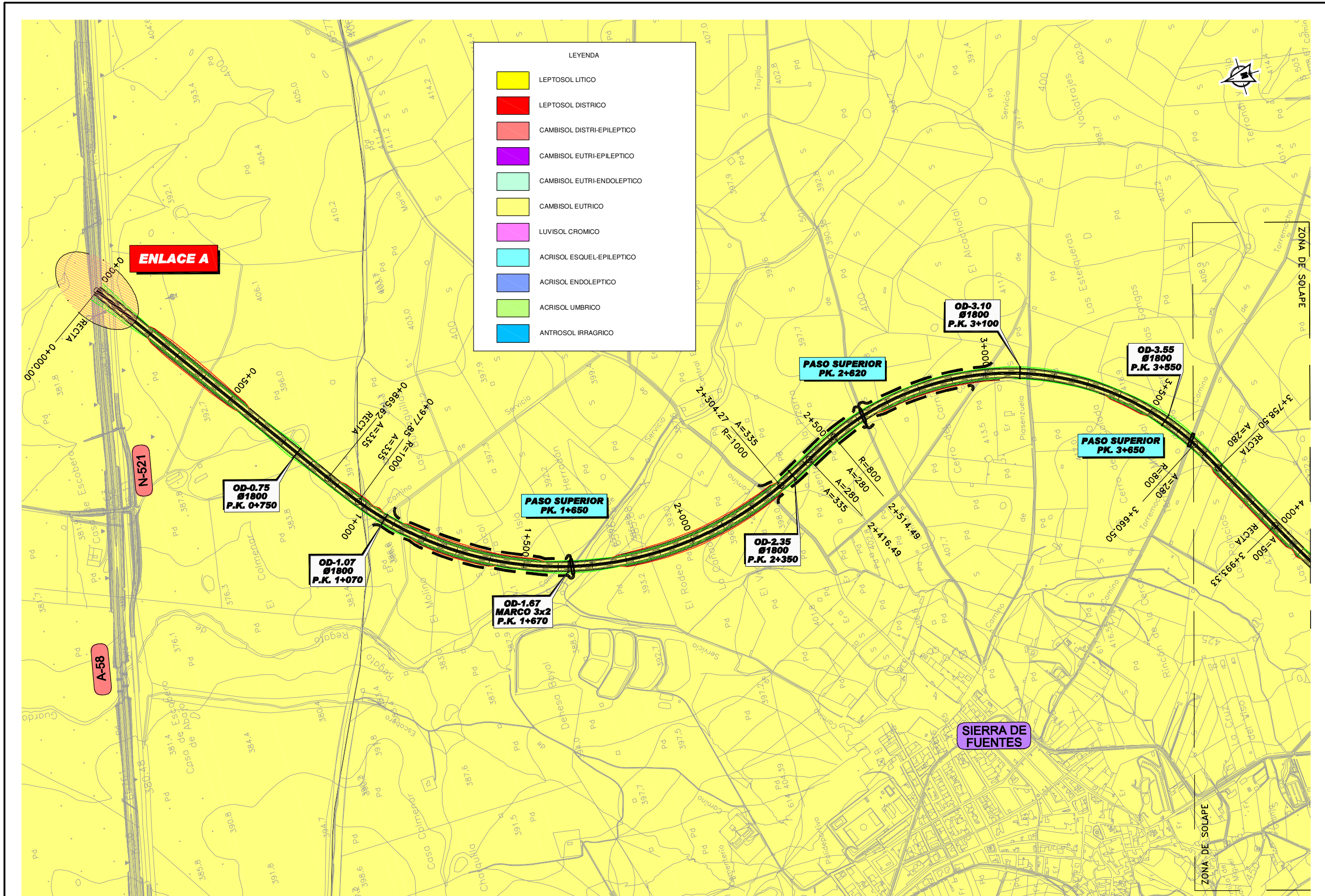
FECHA: JUNIO 2010

ESCALA: 1:5.000  
ORIGINAL-A1 GRÁFICA

DESIGNACIÓN: SUELOS ALTERNATIVA 1

ANEJO: ESTUDIO DE IMPACTO AMBIENTAL  
Nº DE FIGURA: 4 de 4  
Nº PÁGINA:





SECRETARÍA DE ESTADO DE PLANIFICACIÓN E INFRAESTRUCTURAS  
 SECRETARÍA GENERAL DE INFRAESTRUCTURAS  
 DIRECCIÓN GENERAL DE CARRETERAS

DEMARCACION DE CARRETERAS DEL ESTADO EN EXTREMADURA

CONSULTOR:  
**ineco etm**  
 INGENIERÍA

ESTUDIO INFORMATIVO FASE B

TÍTULO DEL ESTUDIO:  
 ALTERNATIVAS DE CONEXIÓN ENTRE LA AUTOVÍA TRUJILLO-CÁCERES (A-58) Y LA AUTOVÍA DE LA PLATA (A-66) EN EL ENTORNO DE CÁCERES

CLAVE:  
 EH-CC-13

FECHA:  
 JUNIO 2010

ESCALA:  
 1:5.000  
 ORIGINAL-A1 GRÁFICA

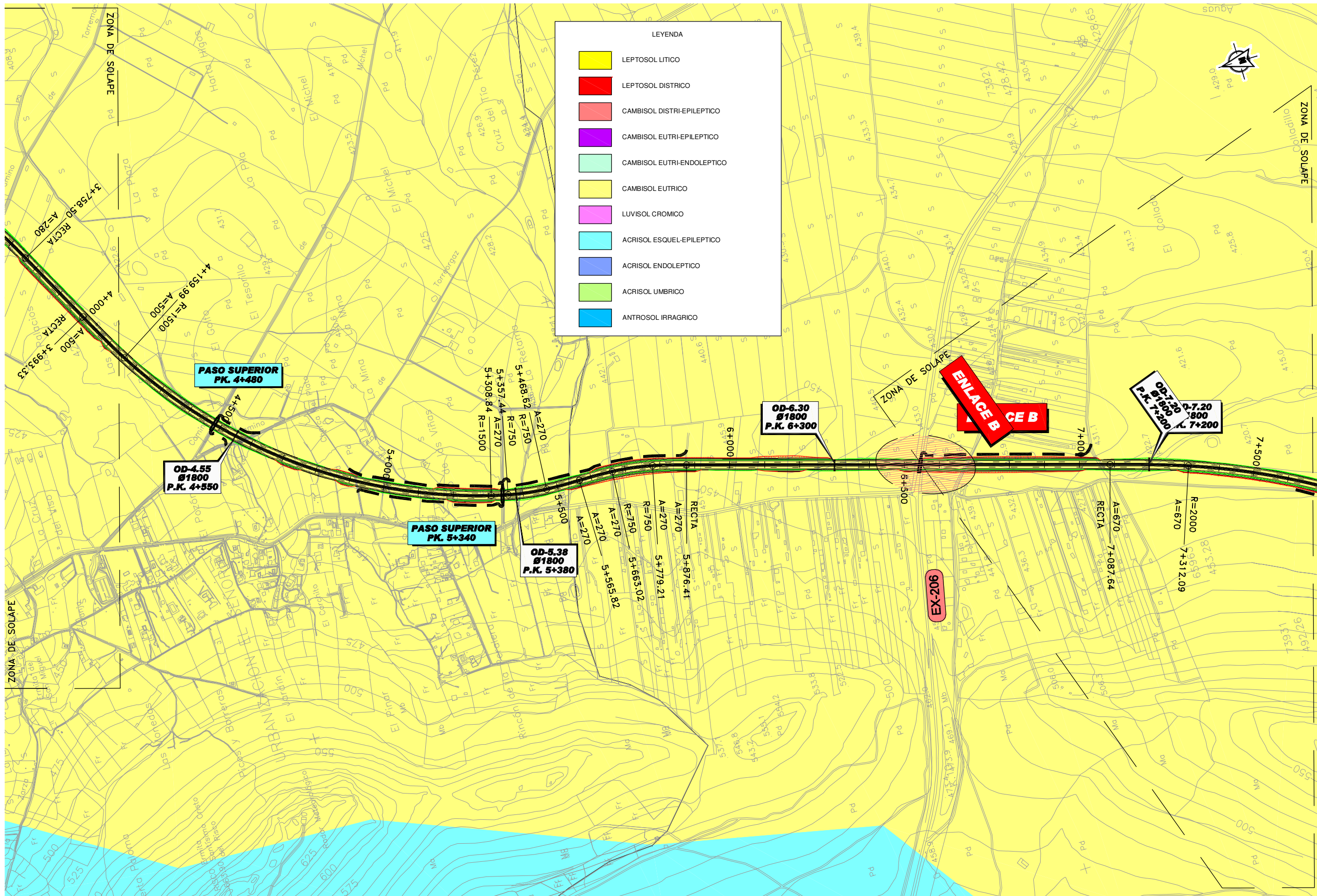
DESIGNACIÓN:  
 SUELOS ALTERNATIVA 2

ANEJO:  
 ESTUDIO DE IMPACTO AMBIENTAL

Nº DE FIGURA:  
 1 de 4

Nº PÁGINA:





LEYENDA

	LEPTOSOL LITICO
	LEPTOSOL DISTRICTO
	CAMBISOL DISTRI-EPILEPTICO
	CAMBISOL EUTRI-EPILEPTICO
	CAMBISOL EUTRI-ENDOLEPTICO
	CAMBISOL EUTRICO
	LUVISOL CROMICO
	ACRISOL ESQUEL-EPILEPTICO
	ACRISOL ENDOLEPTICO
	ACRISOL UMBRICO
	ANTROSOL IRRAGRICO



SECRETARÍA DE ESTADO DE PLANIFICACIÓN E INFRAESTRUCTURAS  
SECRETARÍA GENERAL DE INFRAESTRUCTURAS  
DIRECCIÓN GENERAL DE CARRETERAS

DEMARCACION DE CARRETERAS DEL ESTADO EN EXTREMADURA



ESTUDIO INFORMATIVO FASE B

TÍTULO DEL ESTUDIO: ALTERNATIVAS DE CONEXIÓN ENTRE LA AUTOVÍA TRUJILLO-CÁCERES (A-58) Y LA AUTOVÍA DE LA PLATA (A-66) EN EL ENTORNO DE CÁCERES

CLAVE: EH-CC-13

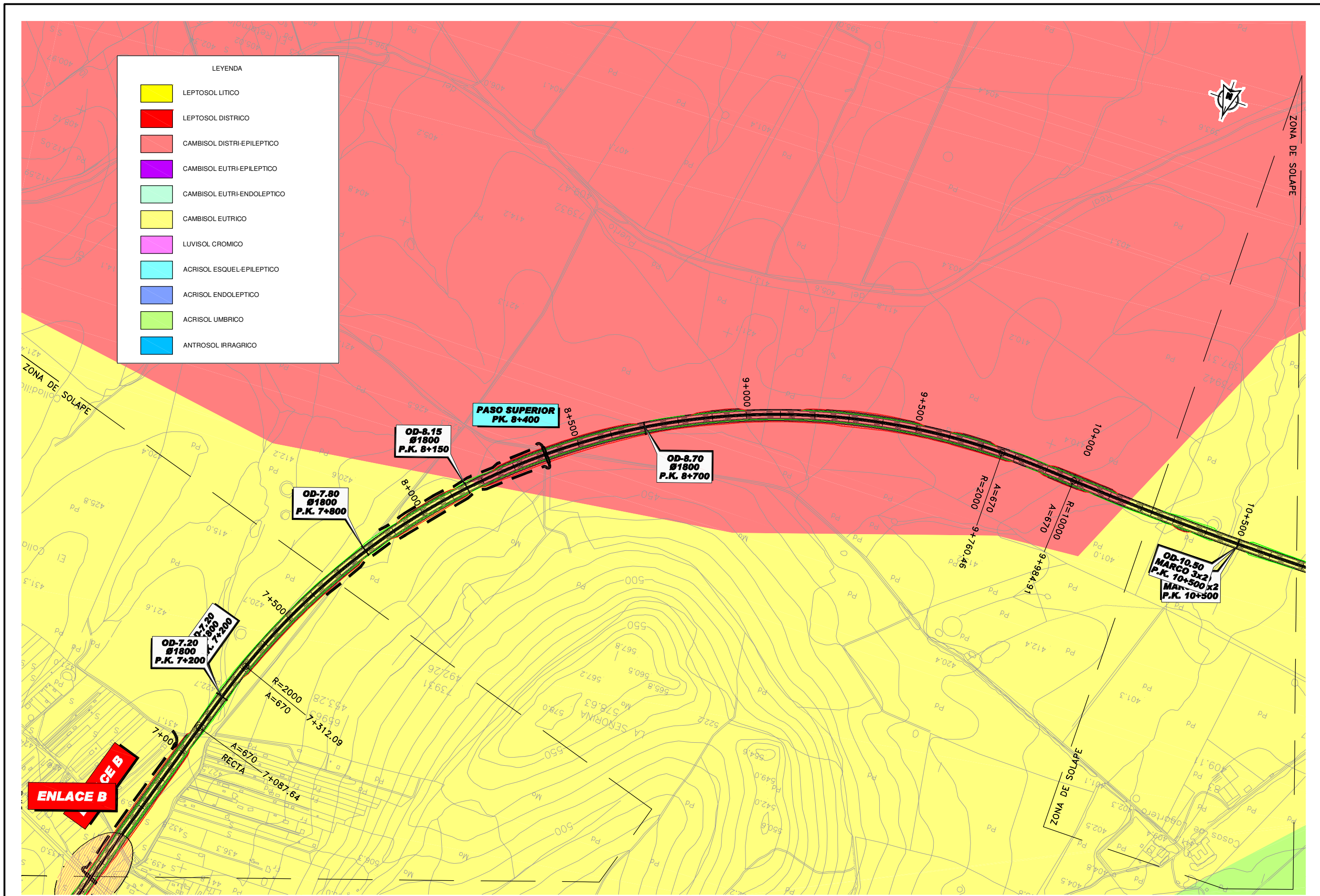
FECHA: JUNIO 2010

ESCALA: 1:5.000  
ORIGINAL - A1  
GRÁFICA

DESIGNACIÓN: SUELOS ALTERNATIVA 2

ANEJO: ESTUDIO DE IMPACTO AMBIENTAL  
Nº DE FIGURA: 2 de 4  
Nº PÁGINA:





LEYENDA

<span style="display:inline-block; width:15px; height:15px; background-color:yellow;"></span>	LEPTOSOL LITICO
<span style="display:inline-block; width:15px; height:15px; background-color:red;"></span>	LEPTOSOL DISTRICO
<span style="display:inline-block; width:15px; height:15px; background-color:lightcoral;"></span>	CAMBISOL DISTRI-EPILEPTICO
<span style="display:inline-block; width:15px; height:15px; background-color:purple;"></span>	CAMBISOL EUTRI-EPILEPTICO
<span style="display:inline-block; width:15px; height:15px; background-color:lightgreen;"></span>	CAMBISOL EUTRI-ENDOLEPTICO
<span style="display:inline-block; width:15px; height:15px; background-color:yellow;"></span>	CAMBISOL EUTRICO
<span style="display:inline-block; width:15px; height:15px; background-color:magenta;"></span>	LUVISOL CROMICO
<span style="display:inline-block; width:15px; height:15px; background-color:cyan;"></span>	ACRISOL ESQUEL-EPILEPTICO
<span style="display:inline-block; width:15px; height:15px; background-color:blue;"></span>	ACRISOL ENDOLEPTICO
<span style="display:inline-block; width:15px; height:15px; background-color:lightgreen;"></span>	ACRISOL UMBRICO
<span style="display:inline-block; width:15px; height:15px; background-color:blue;"></span>	ANTROSOL IRRAGRICO



SECRETARÍA DE ESTADO DE PLANIFICACIÓN E INFRAESTRUCTURAS  
SECRETARÍA GENERAL DE INFRAESTRUCTURAS  
DIRECCIÓN GENERAL DE CARRETERAS

DEMARCACION DE CARRETERAS DEL ESTADO EN EXTREMADURA



ESTUDIO INFORMATIVO FASE B

TÍTULO DEL ESTUDIO: ALTERNATIVAS DE CONEXIÓN ENTRE LA AUTOVÍA TRUJILLO-CÁCERES (A-58) Y LA AUTOVÍA DE LA PLATA (A-66) EN EL ENTORNO DE CÁCERES

CLAVE: EH1-CC-13

FECHA: JUNIO 2010

ESCALA: 1:5.000  
ORIGINAL-A1 GRÁFICA

DESIGNACIÓN: SUELOS ALTERNATIVA 2

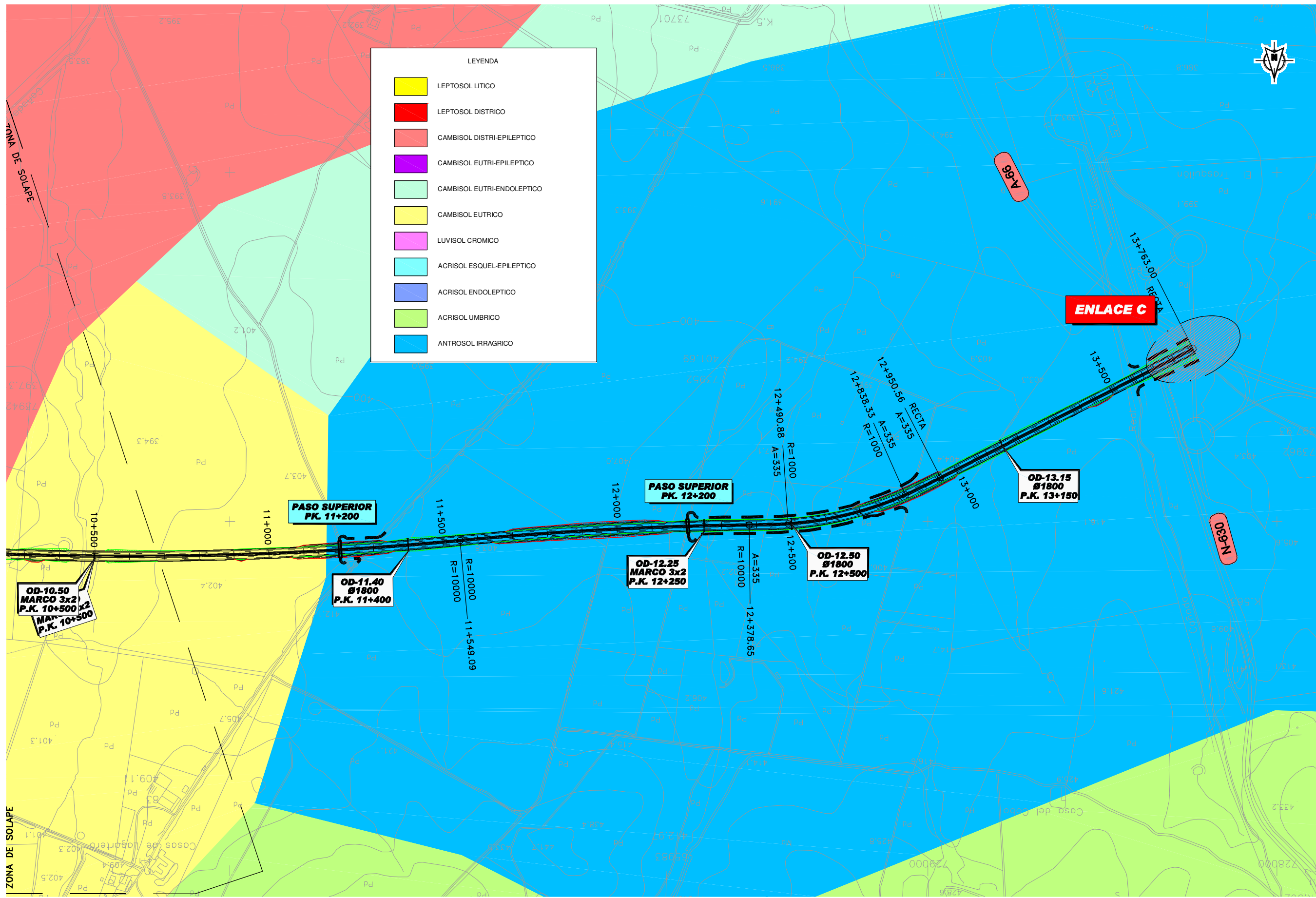
ANEJO: ESTUDIO DE IMPACTO AMBIENTAL  
Nº DE FIGURA: 3 de 4  
Nº PÁGINA:



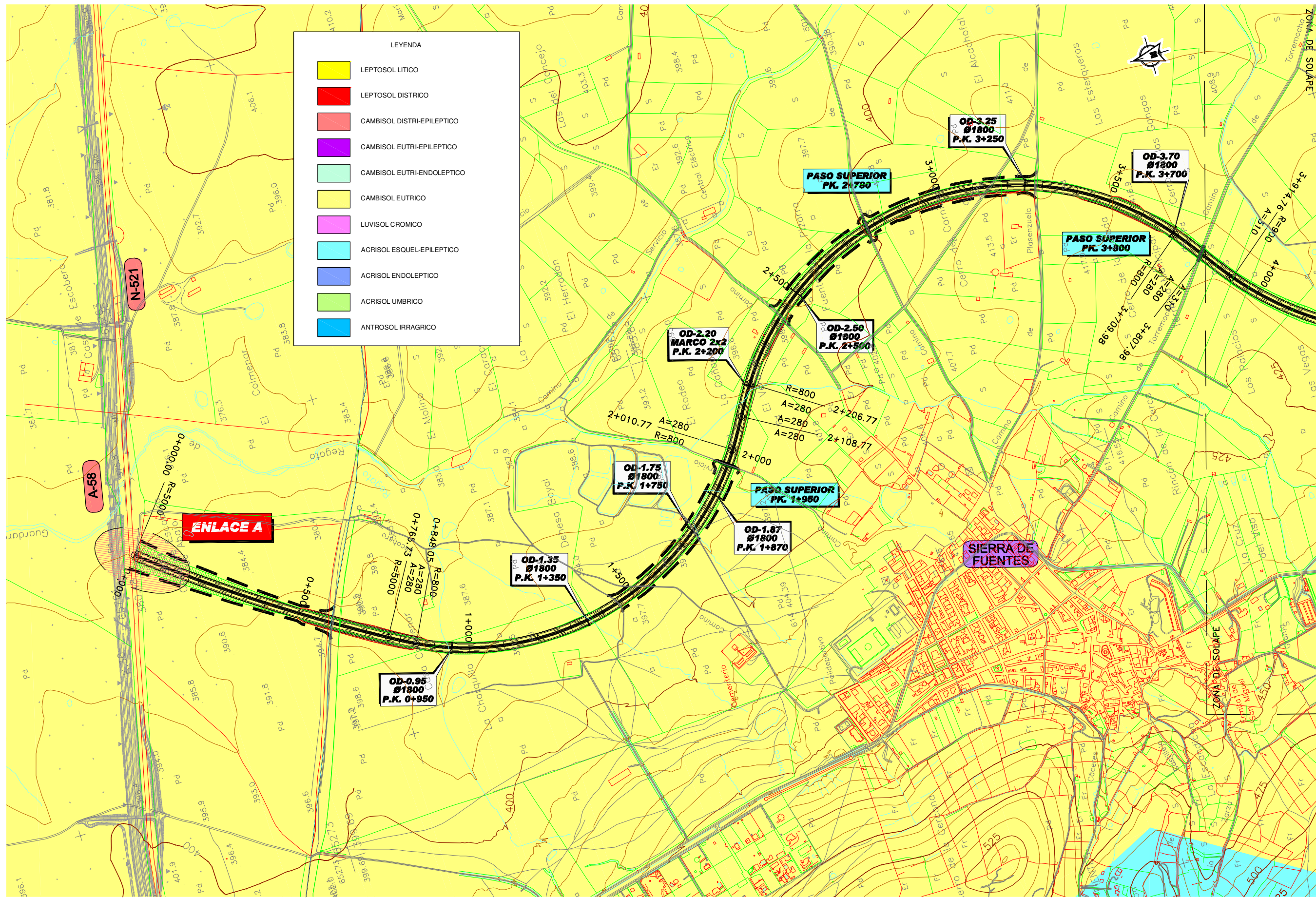


LEYENDA

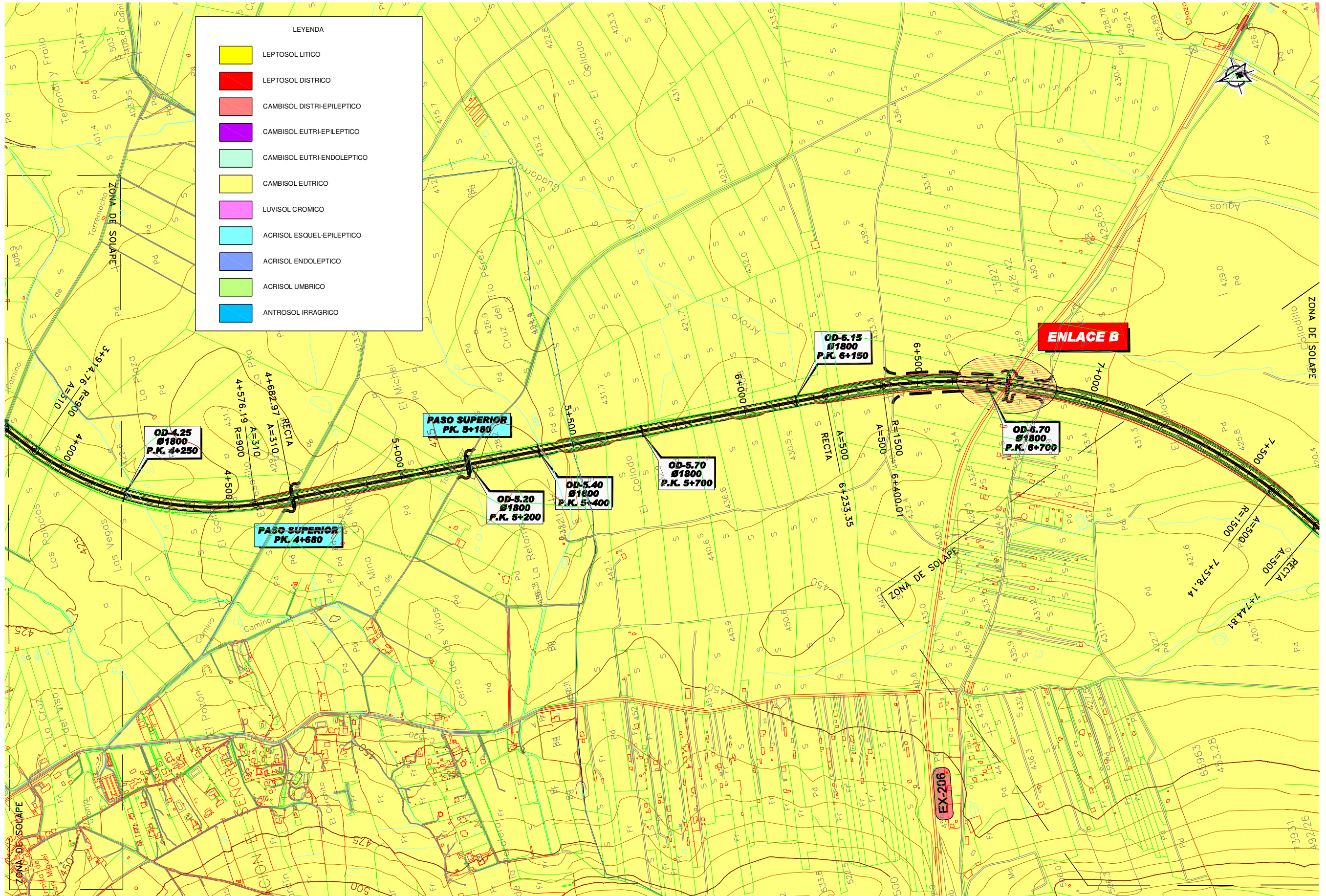
[Yellow]	LEPTOSOL LITICO
[Red]	LEPTOSOL DISTRICO
[Light Red]	CAMBISOL DISTRI-EPILEPTICO
[Purple]	CAMBISOL EUTRI-EPILEPTICO
[Light Green]	CAMBISOL EUTRI-ENDOLEPTICO
[Yellow-Green]	CAMBISOL EUTRICO
[Pink]	LUVISOL CROMICO
[Cyan]	ACRISOL ESQUEL-EPILEPTICO
[Blue-Gray]	ACRISOL ENDOLEPTICO
[Light Green]	ACRISOL UMBRICO
[Blue]	ANTROSOL IRRAGRICO











LEYENDA

[Yellow]	LEPTOSOL LITICO
[Red]	LEPTOSOL DISTRICTO
[Pink]	CAMBISOL DISTRI-EPILEPTICO
[Purple]	CAMBISOL EUTRI-EPILEPTICO
[Light Green]	CAMBISOL EUTRI-ENDOLEPTICO
[Yellow-Green]	CAMBISOL EUTRICO
[Magenta]	LUVISOL CROMICO
[Cyan]	ACRISOL ESQUEL-EPILEPTICO
[Blue]	ACRISOL ENDOLEPTICO
[Light Green]	ACRISOL UMBRICO
[Blue]	ANTROSOL IRRAGRICO



SECRETARÍA DE ESTADO DE PLANIFICACIÓN E INFRAESTRUCTURAS  
SECRETARÍA GENERAL DE INFRAESTRUCTURAS  
DIRECCIÓN GENERAL DE CARRETERAS

DEMARCACION DE CARRETERAS DEL ESTADO EN EXTREMADURA



ESTUDIO INFORMATIVO FASE B

TÍTULO DEL ESTUDIO: ALTERNATIVAS DE CONEXIÓN ENTRE LA AUTOVÍA TRUJILLO-CÁCERES (A-58) Y LA AUTOVÍA DE LA PLATA (A-66) EN EL ENTORNO DE CÁCERES

CLAVE: E1-CC-13

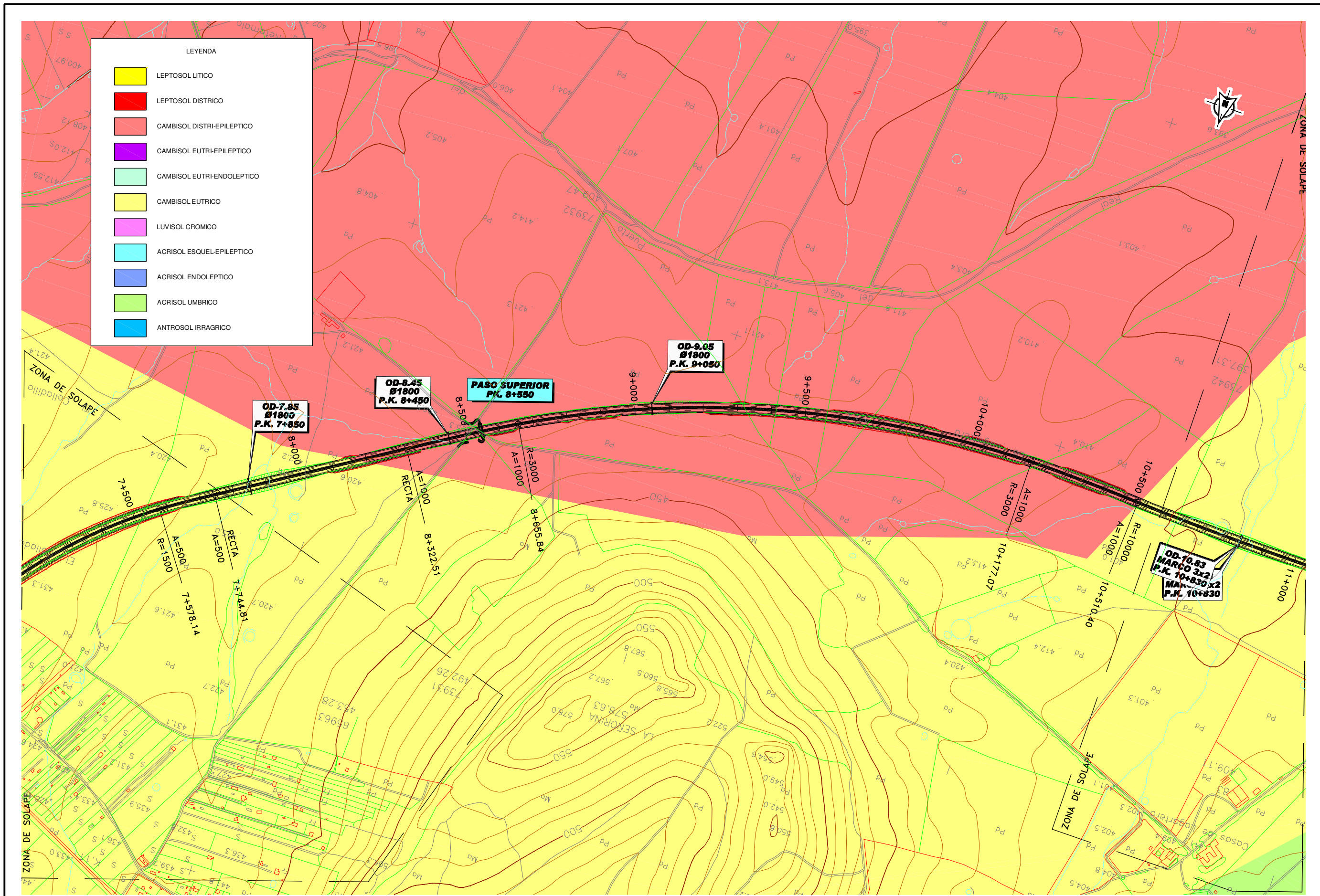
FECHA: JUNIO 2010

ESCALA: 1:5.000  
ORIGINAL - A1  
GRÁFICA

DESIGNACION: SUELOS ALTERNATIVA 3

ANEJO: ESTUDIO DE IMPACTO AMBIENTAL  
Nº DE FIGURA: 2 de 4  
Nº PÁGINA:





LEYENDA

[Yellow]	LEPTOSOL LITICO
[Red]	LEPTOSOL DISTRICO
[Light Red]	CAMBISOL DISTRI-EPILEPTICO
[Purple]	CAMBISOL EUTRI-EPILEPTICO
[Light Green]	CAMBISOL EUTRI-ENDOLEPTICO
[Yellow-Green]	CAMBISOL EUTRICO
[Pink]	LUVISOL CROMICO
[Cyan]	ACRISOL ESQUEL-EPILEPTICO
[Blue]	ACRISOL ENDOLEPTICO
[Light Green]	ACRISOL UMBRICO
[Blue]	ANTROSOL IRRAGRICO



SECRETARÍA DE ESTADO DE PLANIFICACIÓN E INFRAESTRUCTURAS  
 SECRETARÍA GENERAL DE INFRAESTRUCTURAS  
 DIRECCIÓN GENERAL DE CARRETERAS

DEMARCACION DE CARRETERAS DEL ESTADO EN EXTREMADURA

CONSULTOR:  
**ineco etm**  
 INGENIERÍA

ESTUDIO INFORMATIVO FASE B

TÍTULO DEL ESTUDIO:  
 ALTERNATIVAS DE CONEXIÓN ENTRE LA AUTOVÍA TRUJILLO-CÁCERES (A-58) Y LA AUTOVÍA DE LA PLATA (A-66) EN EL ENTORNO DE CÁCERES

CLAVE:  
 EH-CC-13

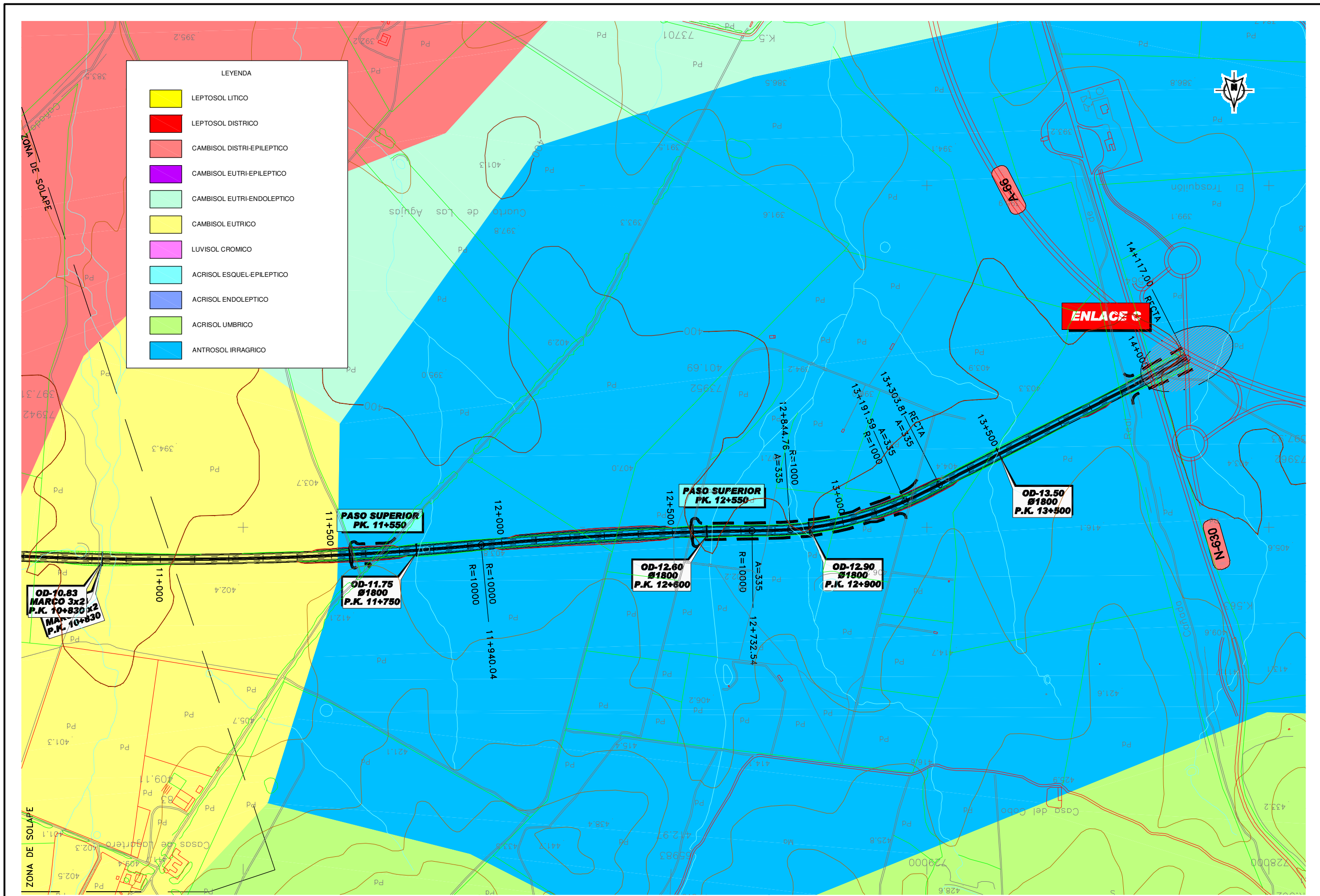
FECHA:  
 JUNIO 2010

ESCALA:  
 1:5.000  
 ORIGINAL-A1 GRÁFICA

DESIGNACIÓN:  
 SUELOS ALTERNATIVA 3

ANEJO: ESTUDIO DE IMPACTO AMBIENTAL  
 Nº DE FIGURA: 3 de 4  
 Nº PÁGINA:

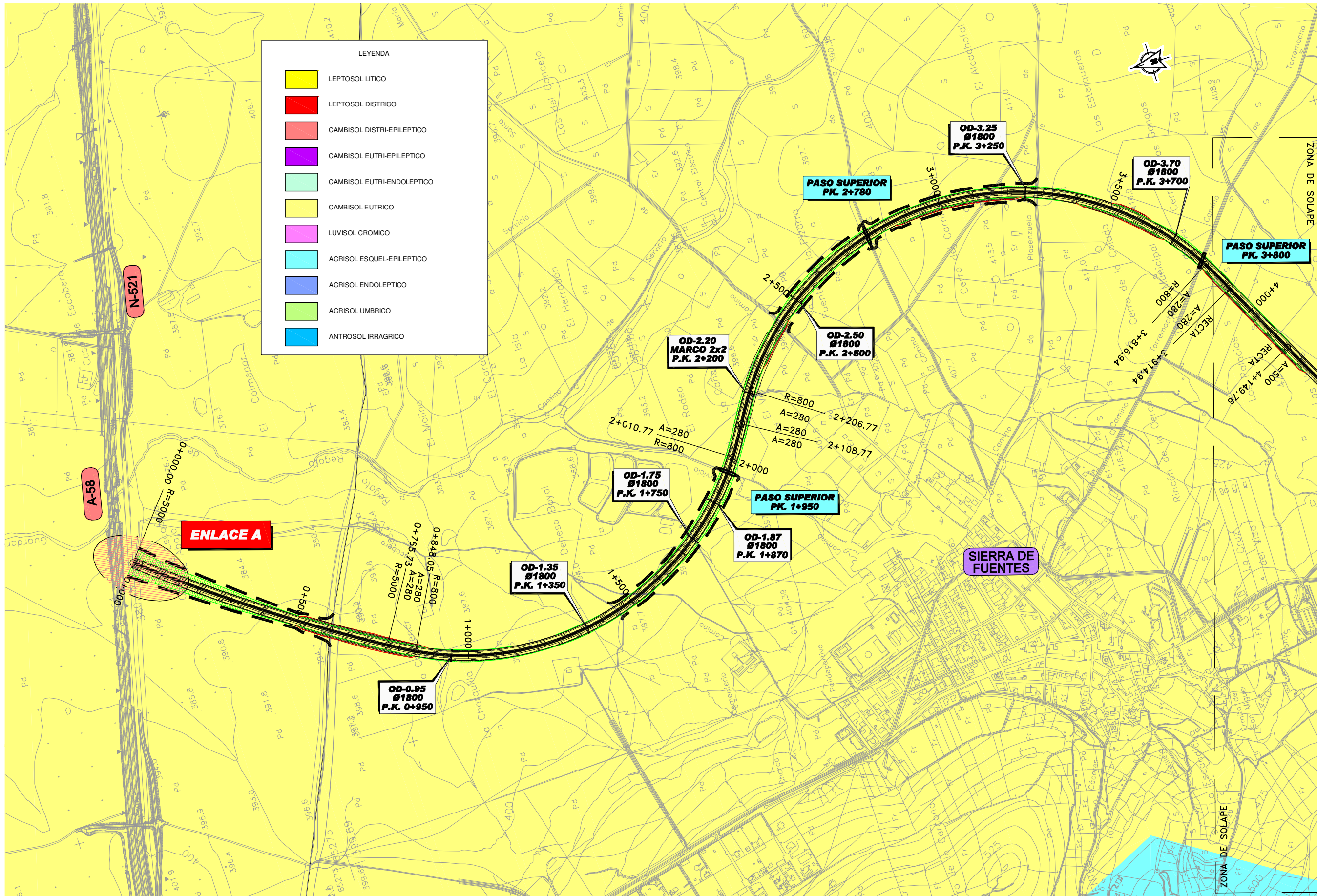




**LEYENDA**

<span style="display:inline-block; width:15px; height:15px; background-color:yellow;"></span>	LEPTOSOL LITICO
<span style="display:inline-block; width:15px; height:15px; background-color:red;"></span>	LEPTOSOL DISTRICO
<span style="display:inline-block; width:15px; height:15px; background-color:lightcoral;"></span>	CAMBISOL DISTRI-EPILEPTICO
<span style="display:inline-block; width:15px; height:15px; background-color:purple;"></span>	CAMBISOL EUTRI-EPILEPTICO
<span style="display:inline-block; width:15px; height:15px; background-color:lightgreen;"></span>	CAMBISOL EUTRI-ENDOLEPTICO
<span style="display:inline-block; width:15px; height:15px; background-color:yellow;"></span>	CAMBISOL EUTRICO
<span style="display:inline-block; width:15px; height:15px; background-color:magenta;"></span>	LUVISOL CROMICO
<span style="display:inline-block; width:15px; height:15px; background-color:cyan;"></span>	ACRISOL ESQUEL-EPILEPTICO
<span style="display:inline-block; width:15px; height:15px; background-color:blue;"></span>	ACRISOL ENDOLEPTICO
<span style="display:inline-block; width:15px; height:15px; background-color:lightgreen;"></span>	ACRISOL UMBRICO
<span style="display:inline-block; width:15px; height:15px; background-color:blue;"></span>	ANTROSOL IRRAGRICO





LEYENDA

[Yellow]	LEPTOSOL LITICO
[Red]	LEPTOSOL DISTRICO
[Pink]	CAMBISOL DISTRI-EPILEPTICO
[Purple]	CAMBISOL EUTRI-EPILEPTICO
[Light Green]	CAMBISOL EUTRI-ENDOLEPTICO
[Yellow-Green]	CAMBISOL EUTRICO
[Magenta]	LUVISOL CROMICO
[Cyan]	ACRISOL ESQUEL-EPILEPTICO
[Blue]	ACRISOL ENDOLEPTICO
[Light Green]	ACRISOL UMBRICO
[Blue]	ANTROSOL IRRAGRICO



SECRETARÍA DE ESTADO DE PLANIFICACIÓN E INFRAESTRUCTURAS  
SECRETARÍA GENERAL DE INFRAESTRUCTURAS  
DIRECCIÓN GENERAL DE CARRETERAS

DEMARCACION DE CARRETERAS DEL ESTADO EN EXTREMADURA

CONSULTOR:  
**ineco etm**  
INGENIERÍA

ESTUDIO INFORMATIVO FASE B

TÍTULO DEL ESTUDIO:  
ALTERNATIVAS DE CONEXIÓN ENTRE LA AUTOVÍA TRUJILLO-CÁCERES (A-58) Y LA AUTOVÍA DE LA PLATA (A-66) EN EL ENTORNO DE CÁCERES

CLAVE:  
EH-CC-13

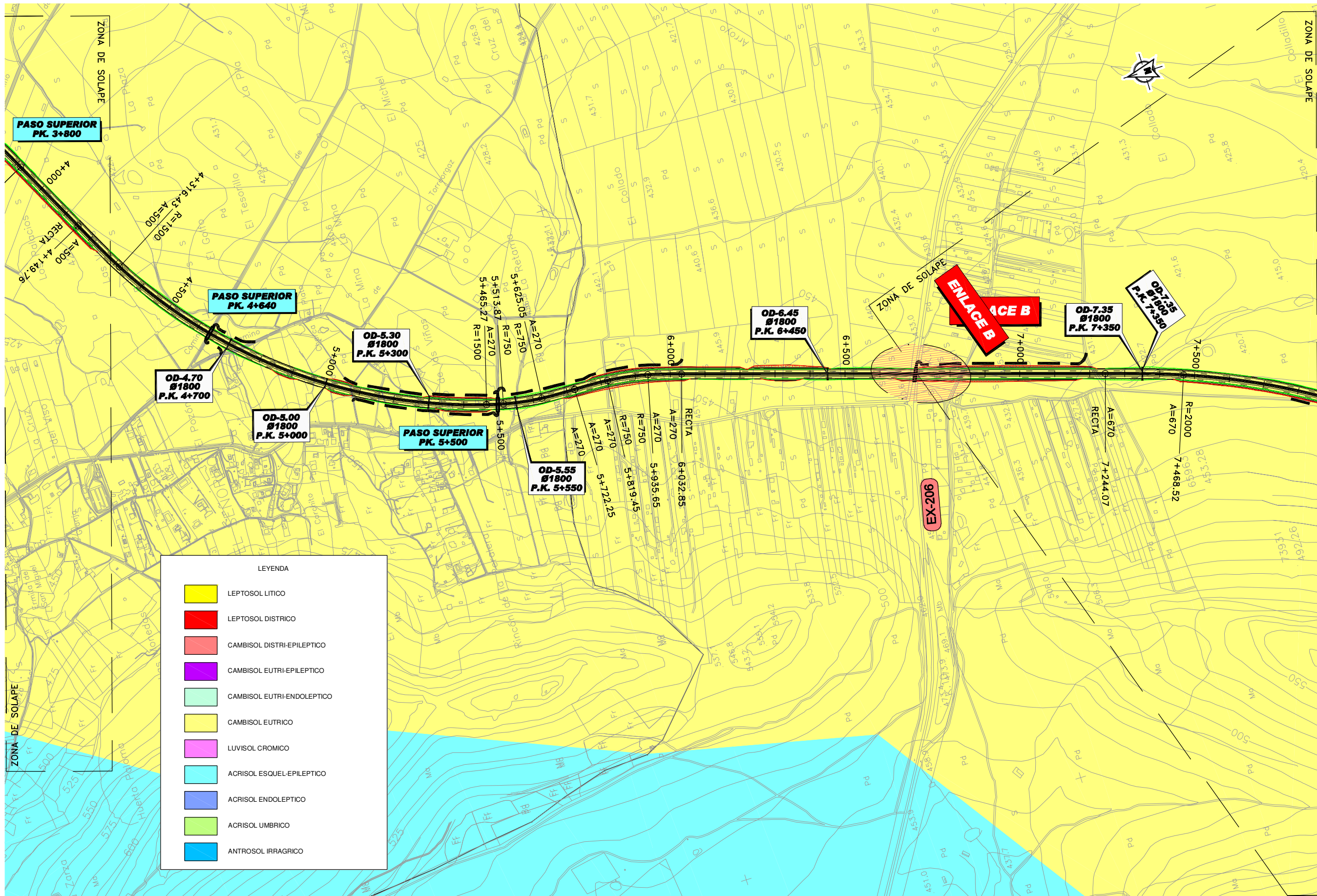
FECHA:  
JUNIO 2010

ESCALA:  
1:5.000  
ORIGINAL-A1 GRÁFICA

DESIGNACIÓN:  
SUELOS ALTERNATIVA 4

ANEJO:  
ESTUDIO DE IMPACTO AMBIENTAL  
Nº DE FIGURA:  
1 de 4  
Nº PÁGINA:





LEYENDA

	LEPTOSOL LITICO
	LEPTOSOL DISTRICO
	CAMBISOL DISTRI-EPILEPTICO
	CAMBISOL EUTRI-EPILEPTICO
	CAMBISOL EUTRI-ENDOLEPTICO
	CAMBISOL EUTRICO
	LUVISOL CROMICO
	ACRISOL ESQUEL-EPILEPTICO
	ACRISOL ENDOLEPTICO
	ACRISOL UMBRICO
	ANTROSOL IRRAGRICO



SECRETARÍA DE ESTADO DE PLANIFICACIÓN E INFRAESTRUCTURAS  
SECRETARÍA GENERAL DE INFRAESTRUCTURAS  
DIRECCIÓN GENERAL DE CARRETERAS

DEMARCACION DE CARRETERAS DEL ESTADO EN EXTREMADURA



ESTUDIO INFORMATIVO FASE B

TÍTULO DEL ESTUDIO: ALTERNATIVAS DE CONEXIÓN ENTRE LA AUTOVÍA TRUJILLO-CÁCERES (A-58) Y LA AUTOVÍA DE LA PLATA (A-66) EN EL ENTORNO DE CÁCERES

CLAVE: EH-CC-13

FECHA: JUNIO 2010

ESCALA: 1:5.000  
ORIGINAL-A1 GRÁFICA

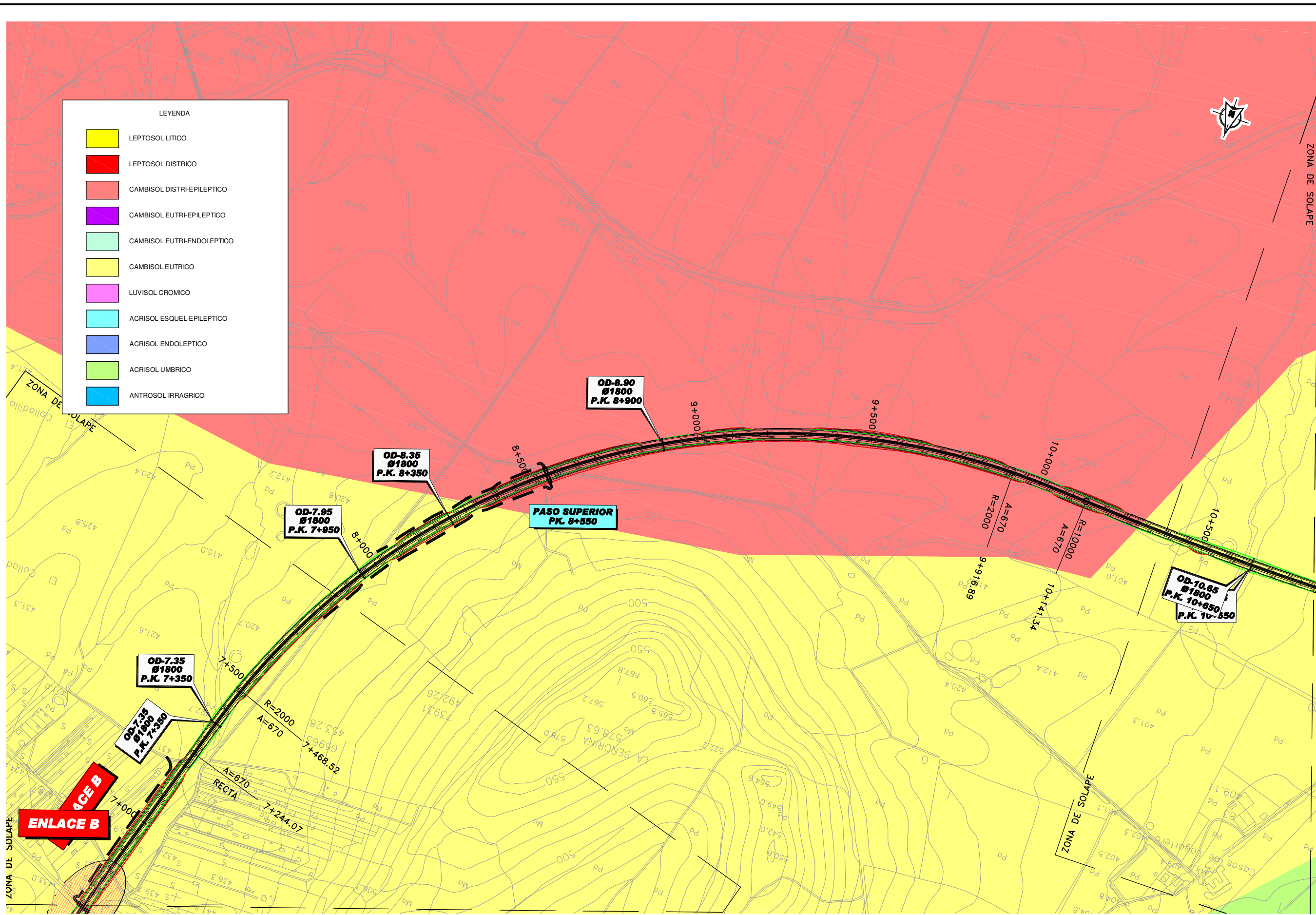
DESIGNACIÓN: SUELOS ALTERNATIVA 4

ANEJO: ESTUDIO DE IMPACTO AMBIENTAL  
Nº DE FIGURA: 2 de 4  
Nº PÁGINA:



LEYENDA

	LEPTOSOL LITICO
	LEPTOSOL DISTRICTO
	CAMBISOL DISTRI-EPILEPTICO
	CAMBISOL EUTRI-EPILEPTICO
	CAMBISOL EUTRI-ENDOLEPTICO
	CAMBISOL EUTRICO
	LUVISOL CROMICO
	ACRISOL ESQUEL-EPILEPTICO
	ACRISOL ENDOLEPTICO
	ACRISOL UMBRICO
	ANTROSOL IRRAGRICO

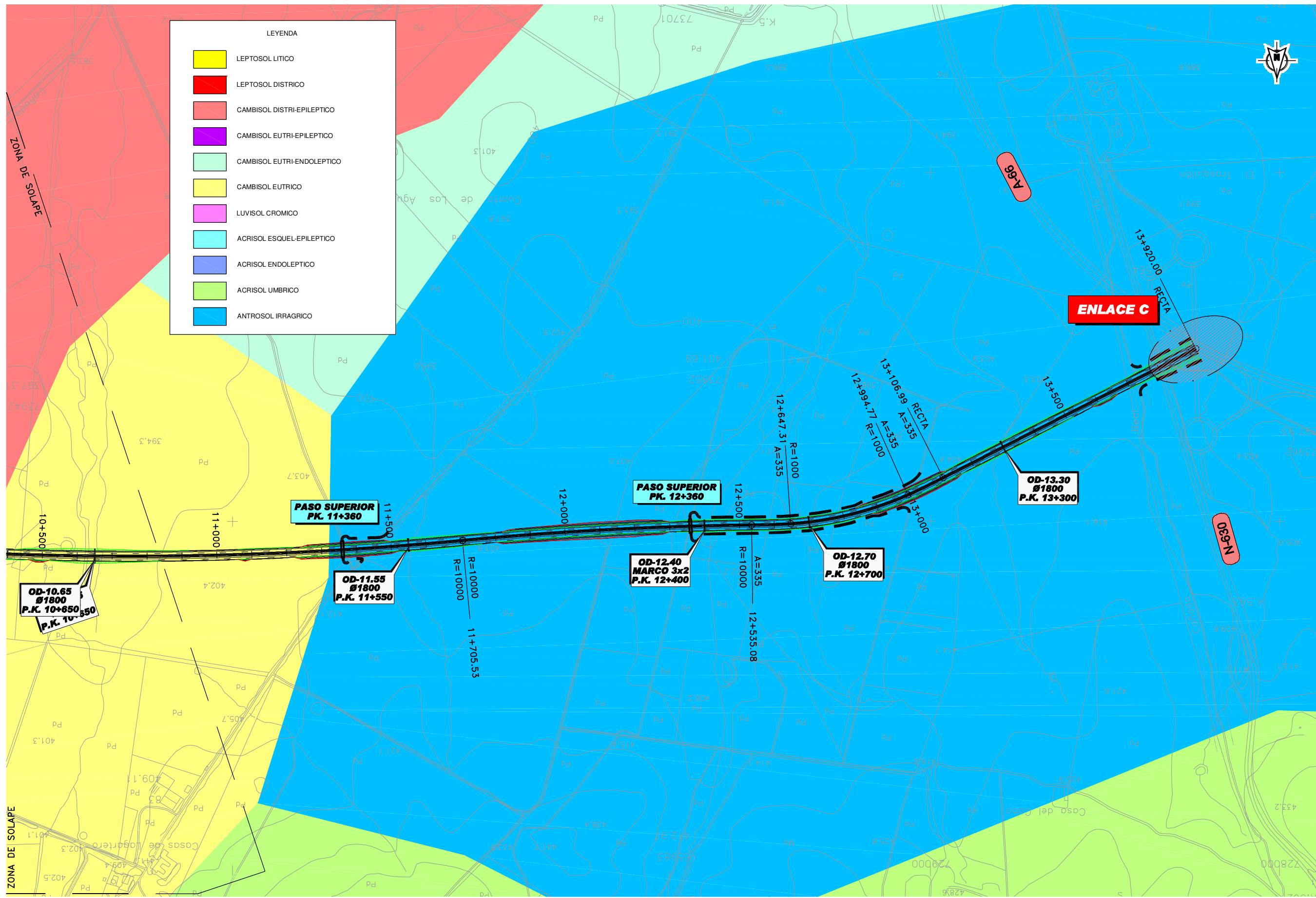




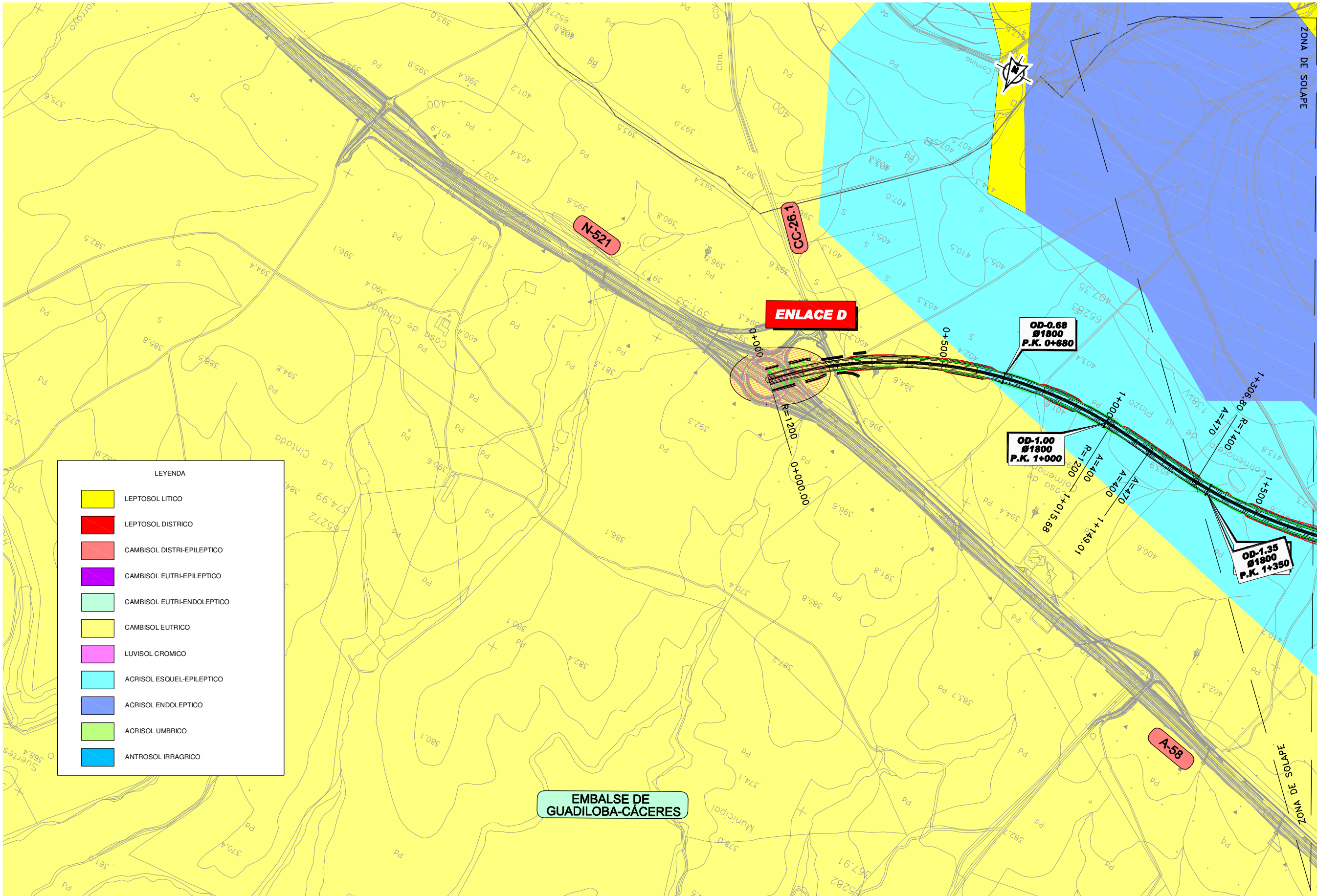


LEYENDA

	LEPTOSOL LITICO
	LEPTOSOL DISTRICO
	CAMBISOL DISTRI-EPILEPTICO
	CAMBISOL EUTRI-EPILEPTICO
	CAMBISOL EUTRI-ENDOLEPTICO
	CAMBISOL EUTRICO
	LUVISOL CROMICO
	ACRISOL ESQUEL-EPILEPTICO
	ACRISOL ENDOLEPTICO
	ACRISOL UMBRICO
	ANTROSOL IRRAGRICO







LEYENDA

	LEPTOSOL LITICO
	LEPTOSOL DISTRICO
	CAMBISOL DISTRI-EPILEPTICO
	CAMBISOL EUTRI-EPILEPTICO
	CAMBISOL EUTRI-ENDOLEPTICO
	CAMBISOL EUTRICO
	LUVISOL CROMICO
	ACRISOL ESQUEL-EPILEPTICO
	ACRISOL ENDOLEPTICO
	ACRISOL UMBRICO
	ANTROSOL IRRAGRICO



SECRETARÍA DE ESTADO DE PLANIFICACIÓN E INFRAESTRUCTURAS  
SECRETARÍA GENERAL DE INFRAESTRUCTURAS  
DIRECCIÓN GENERAL DE CARRETERAS

DEMARCACION DE CARRETERAS DEL ESTADO EN EXTREMADURA



ESTUDIO INFORMATIVO FASE B

TÍTULO DEL ESTUDIO: ALTERNATIVAS DE CONEXIÓN ENTRE LA AUTOVÍA TRUJILLO-CÁCERES (A-58) Y LA AUTOVÍA DE LA PLATA (A-66) EN EL ENTORNO DE CÁCERES

CLAVE: E1-CC-13

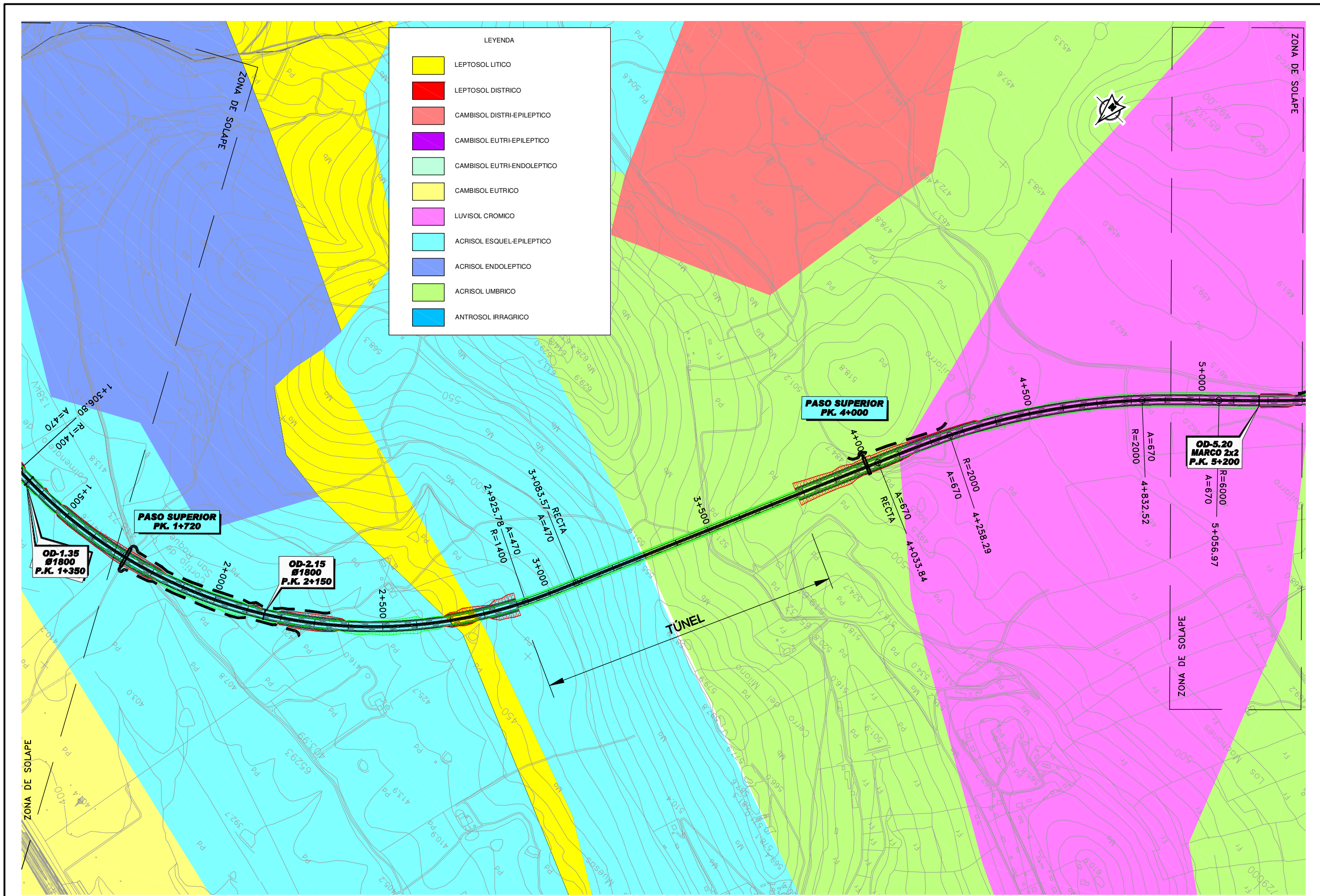
FECHA: JUNIO 2010

ESCALA: 1:5.000  
ORIGINAL-A1 GRÁFICA

DESIGNACION: SUELOS ALTERNATIVA 5

ANEJO: ESTUDIO DE IMPACTO AMBIENTAL  
Nº DE FIGURA: 1 de 4  
Nº PÁGINA:

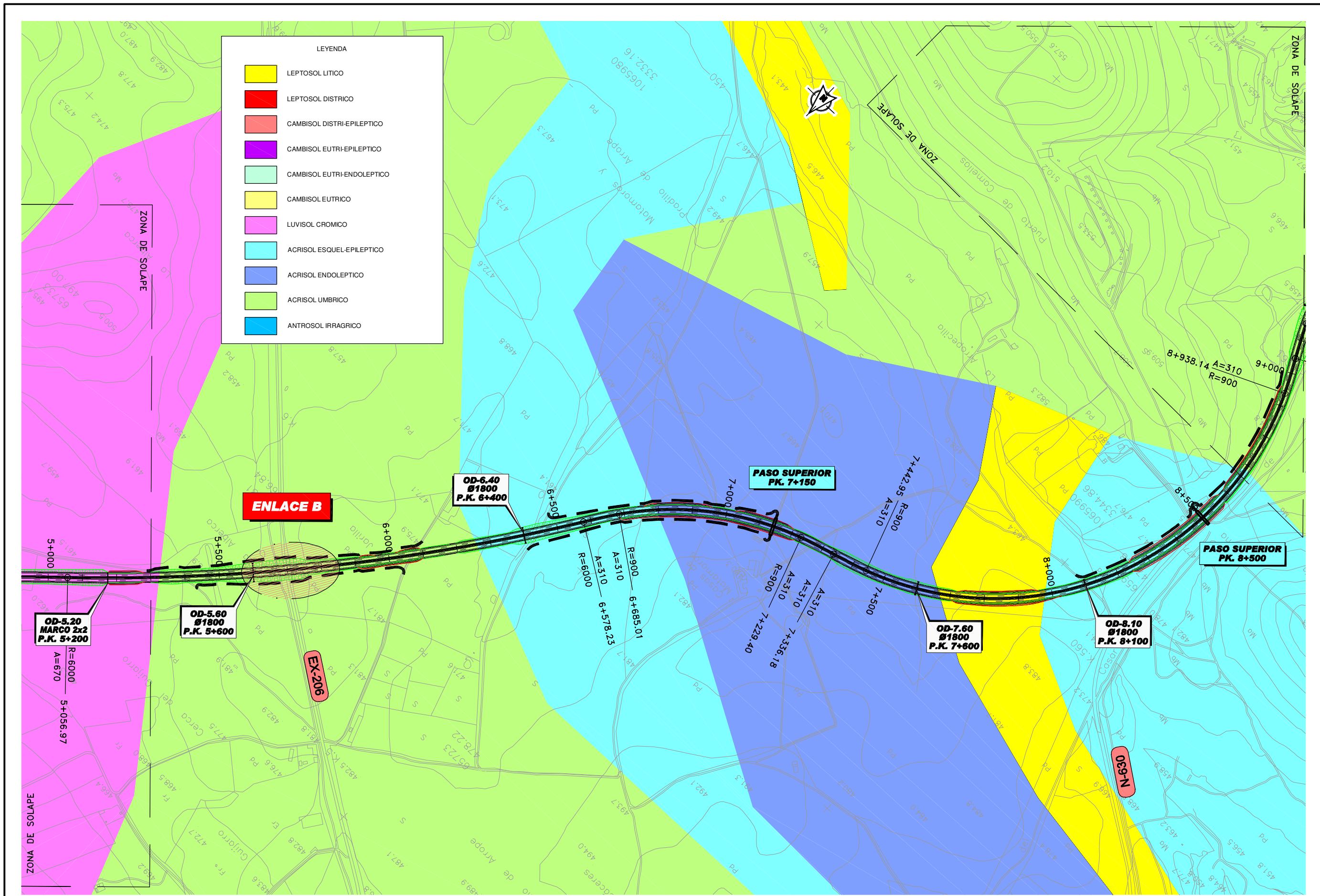




LEYENDA

[Yellow]	LEPTOSOL LITICO
[Red]	LEPTOSOL DISTRICTO
[Light Red]	CAMBISOL DISTRI-EPILEPTICO
[Purple]	CAMBISOL EUTRI-EPILEPTICO
[Light Green]	CAMBISOL EUTRI-ENDOLEPTICO
[Yellow-Green]	CAMBISOL EUTRICO
[Pink]	LUVISOL CROMICO
[Cyan]	ACRISOL ESQUEL-EPILEPTICO
[Blue]	ACRISOL ENDOLEPTICO
[Light Green]	ACRISOL UMBRICO
[Light Blue]	ANTROSOL IRFRAGRICO





LEYENDA

[Yellow]	LEPTOSOL LÍTICO
[Red]	LEPTOSOL DISTRITO
[Pink]	CAMBISOL DISTRITO-EPILEPTICO
[Purple]	CAMBISOL EUTRI-EPILEPTICO
[Light Green]	CAMBISOL EUTRI-ENDOLEPTICO
[Yellow-Green]	CAMBISOL EUTRICO
[Magenta]	LUVISOL CROMICO
[Cyan]	ACRISOL ESQUEL-EPILEPTICO
[Blue]	ACRISOL ENDOLEPTICO
[Light Green]	ACRISOL UMBRICO
[Blue]	ANTROSOL IRRIGRICO



SECRETARÍA DE ESTADO DE PLANIFICACIÓN E INFRAESTRUCTURAS  
 SECRETARÍA GENERAL DE INFRAESTRUCTURAS  
 DIRECCIÓN GENERAL DE CARRETERAS

DEMARCACION DE CARRETERAS DEL ESTADO EN EXTREMADURA

CONSULTOR:  
 ineco INGENIERÍA

ESTUDIO INFORMATIVO FASE B

TÍTULO DEL ESTUDIO:  
 ALTERNATIVAS DE CONEXIÓN ENTRE LA AUTOVÍA TRUJILLO-CÁCERES (A-58) Y LA AUTOVÍA DE LA PLATA (A-66) EN EL ENTORNO DE CÁCERES

CLAVE:  
 EH-CC-13

FECHA:  
 JUNIO 2010

ESCALA:  
 1:5.000  
 ORIGINAL-A1 GRÁFICA

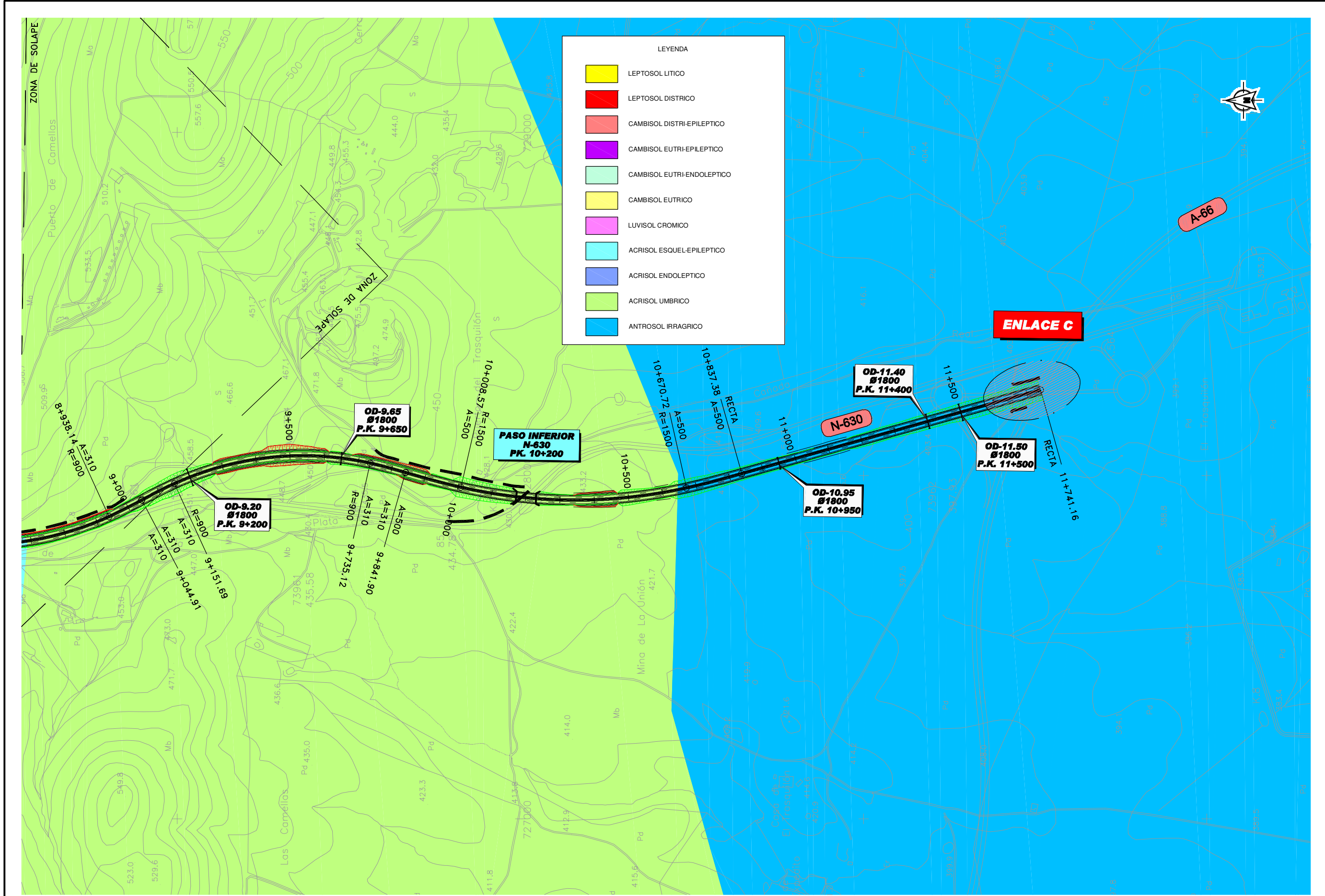
DESIGNACIÓN:  
 SUELOS ALTERNATIVA 5

ANEJO:  
 ESTUDIO DE IMPACTO AMBIENTAL

Nº DE FIGURA:  
 3 de 4

Nº PÁGINA:  
 3 de 4





LEYENDA

	LEPTOSOL LITICO
	LEPTOSOL DISTRICO
	CAMBISOL DISTRI-EPILEPTICO
	CAMBISOL EUTRI-EPILEPTICO
	CAMBISOL EUTRI-ENDOLEPTICO
	CAMBISOL EUTRICO
	LUVISOL CROMICO
	ACRISOL ESQUEL-EPILEPTICO
	ACRISOL ENDOLEPTICO
	ACRISOL UMBRICO
	ANTROSOL IRRAGRICO



SECRETARÍA DE ESTADO DE PLANIFICACIÓN E INFRAESTRUCTURAS  
SECRETARÍA GENERAL DE INFRAESTRUCTURAS  
DIRECCIÓN GENERAL DE CARRETERAS

DEMARCACION DE CARRETERAS DEL ESTADO EN EXTREMADURA

CONSULTOR:  
**ineco etm**  
INGENIERÍA

ESTUDIO INFORMATIVO FASE B

TÍTULO DEL ESTUDIO:  
ALTERNATIVAS DE CONEXIÓN ENTRE LA AUTOVÍA TRUJILLO-CÁCERES (A-58) Y LA AUTOVÍA DE LA PLATA (A-66) EN EL ENTORNO DE CÁCERES

CLAVE:  
EH-CC-13

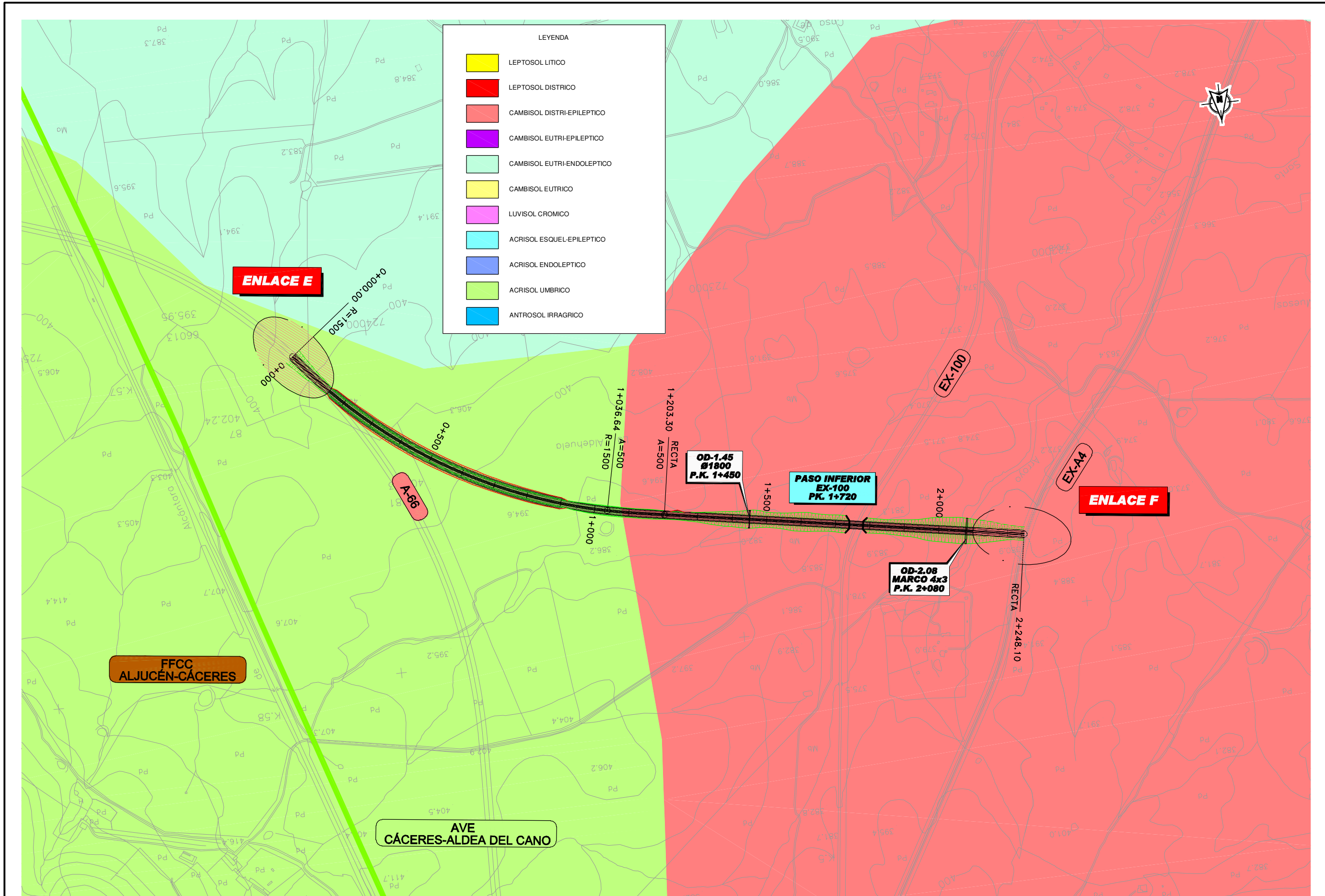
FECHA:  
JUNIO 2010

ESCALA:  
1:5.000  
0 375 750m  
ORIGINAL-A1 GRÁFICA

DESIGNACIÓN:  
SUELOS ALTERNATIVA 5

ANEJO: ESTUDIO DE IMPACTO AMBIENTAL  
Nº DE FIGURA: 4 de 4  
Nº PÁGINA:





LEYENDA

[Yellow]	LEPTOSOL LITICO
[Red]	LEPTOSOL DISTRICO
[Light Red]	CAMBISOL DISTRI-EPILEPTICO
[Purple]	CAMBISOL EUTRI-EPILEPTICO
[Light Green]	CAMBISOL EUTRI-ENDOLEPTICO
[Yellow-Green]	CAMBISOL EUTRICO
[Pink]	LUVISOL CROMICO
[Cyan]	ACRISOL ESQUEL-EPILEPTICO
[Blue]	ACRISOL ENDOLEPTICO
[Light Green]	ACRISOL UMBRICO
[Blue]	ANTROSOL IRRAGRICO

**FFCC  
ALJUCÉN-CÁCERES**

**AVE  
CÁCERES-ALDEA DEL CANO**

**ENLACE E**

**ENLACE F**

**OD-1.45  
Ø1800  
P.K. 1+450**

**PASO INFERIOR  
EX-100  
P.K. 1+720**

**OD-2.08  
MARCO 4x3  
P.K. 2+080**

**A-66**

**EX-100**

**EX-A4**

1+036.64  
A=500  
R=1500

1+203.30  
RECTA  
A=500

1+500

2+000

RECTA 2+248.10



SECRETARÍA DE ESTADO DE  
PLANIFICACIÓN E INFRAESTRUCTURAS  
SECRETARÍA GENERAL DE INFRAESTRUCTURAS  
DIRECCIÓN GENERAL DE CARRETERAS

DEMARCACION DE CARRETERAS  
DEL ESTADO EN EXTREMADURA

CONSULTOR:  
**ineco etm**  
INGENIERÍA

ESTUDIO  
INFORMATIVO  
FASE B

TÍTULO DEL ESTUDIO:  
ALTERNATIVAS DE CONEXIÓN ENTRE LA AUTOVÍA  
TRUJILLO-CÁCERES (A-58) Y LA AUTOVÍA DE LA PLATA (A-66)  
EN EL ENTORNO DE CÁCERES

CLAVE:  
**EI-CC-13**

FECHA:  
JUNIO  
2010

ESCALA:  
1:5.000  
ORIGINAL-A1  
0 375 750m  
GRÁFICA

DESIGNACIÓN:  
SUELOS  
ALTERNATIVA 6

ANEJO:  
ESTUDIO DE IMPACTO AMBIENTAL  
Nº DE FIGURA:  
1 de 1  
Nº PÁGINA:





LEYENDA

	LEPTOSOL LITICO
	LEPTOSOL DISTRICO
	CAMBISOL DISTRI-EPILEPTICO
	CAMBISOL EUTRI-EPILEPTICO
	CAMBISOL EUTRI-ENDOLEPTICO
	CAMBISOL EUTRICO
	LUVISOL CROMICO
	ACRISOL ESQUEL-EPILEPTICO
	ACRISOL ENDOLEPTICO
	ACRISOL UMBRICO
	ANTROSOL IRRAGRICO



SECRETARÍA DE ESTADO DE PLANIFICACIÓN E INFRAESTRUCTURAS  
SECRETARÍA GENERAL DE INFRAESTRUCTURAS  
DIRECCIÓN GENERAL DE CARRETERAS

DEMARCACION DE CARRETERAS DEL ESTADO EN EXTREMADURA



ESTUDIO INFORMATIVO FASE B

TÍTULO DEL ESTUDIO: ALTERNATIVAS DE CONEXIÓN ENTRE LA AUTOVÍA TRUJILLO-CÁCERES (A-58) Y LA AUTOVÍA DE LA PLATA (A-66) EN EL ENTORNO DE CÁCERES

CLAVE: EH-CC-13

FECHA: JUNIO 2010

ESCALA: 1:5.000  
ORIGINAL-A1 GRÁFICA

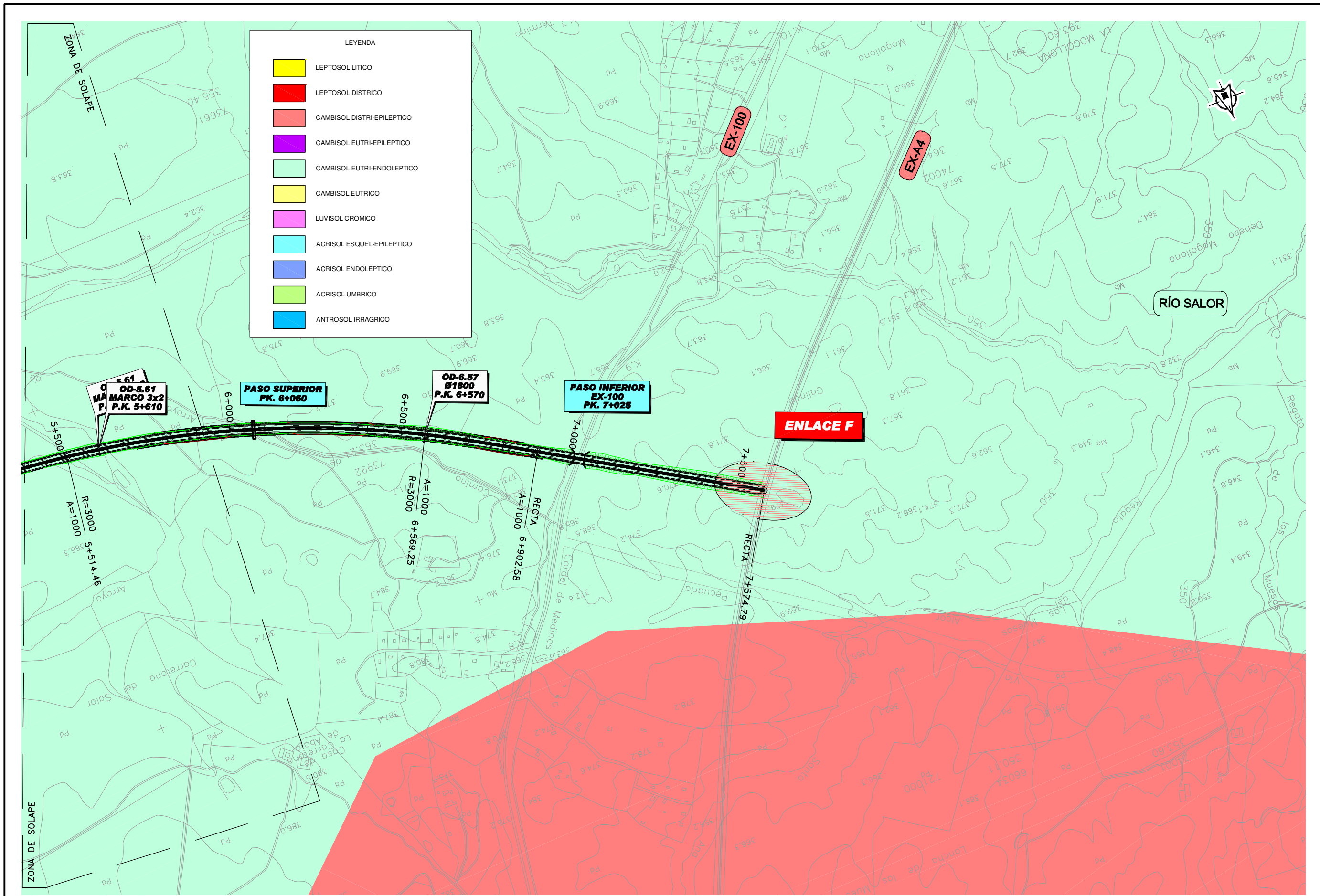
DESIGNACIÓN: SUELOS ALTERNATIVA 7

ANEJO: ESTUDIO DE IMPACTO AMBIENTAL  
Nº DE FIGURA: 1 de 3  
Nº PÁGINA:









LEYENDA

<span style="display:inline-block; width:15px; height:15px; background-color:yellow;"></span>	LEPTOSOL LITICO
<span style="display:inline-block; width:15px; height:15px; background-color:red;"></span>	LEPTOSOL DISTRICTO
<span style="display:inline-block; width:15px; height:15px; background-color:orange;"></span>	CAMBISOL DISTRI-EPILEPTICO
<span style="display:inline-block; width:15px; height:15px; background-color:purple;"></span>	CAMBISOL EUTRI-EPILEPTICO
<span style="display:inline-block; width:15px; height:15px; background-color:lightgreen;"></span>	CAMBISOL EUTRI-ENDOLEPTICO
<span style="display:inline-block; width:15px; height:15px; background-color:yellow;"></span>	CAMBISOL EUTRICO
<span style="display:inline-block; width:15px; height:15px; background-color:magenta;"></span>	LUVISOL CROMICO
<span style="display:inline-block; width:15px; height:15px; background-color:cyan;"></span>	ACRISOL ESQUEL-EPILEPTICO
<span style="display:inline-block; width:15px; height:15px; background-color:blue;"></span>	ACRISOL ENDOLEPTICO
<span style="display:inline-block; width:15px; height:15px; background-color:lightgreen;"></span>	ACRISOL UMBRICO
<span style="display:inline-block; width:15px; height:15px; background-color:blue;"></span>	ANTROSOL IRRAGRICO



SECRETARÍA DE ESTADO DE PLANIFICACIÓN E INFRAESTRUCTURAS  
SECRETARÍA GENERAL DE INFRAESTRUCTURAS  
DIRECCIÓN GENERAL DE CARRETERAS

DEMARCACION DE CARRETERAS DEL ESTADO EN EXTREMADURA

CONSULTOR:  
**ineco etm**  
INGENIERÍA

ESTUDIO INFORMATIVO FASE B

TÍTULO DEL ESTUDIO:  
ALTERNATIVAS DE CONEXIÓN ENTRE LA AUTOVÍA TRUJILLO-CÁCERES (A-58) Y LA AUTOVÍA DE LA PLATA (A-66) EN EL ENTORNO DE CÁCERES

CLAVE:  
EH-CC-13

FECHA:  
JUNIO 2010

ESCALA:  
1:5.000  
ORIGINAL-A1  
GRÁFICA

DESIGNACIÓN:  
SUELOS ALTERNATIVA 7

ANEJO:  
ESTUDIO DE IMPACTO AMBIENTAL  
Nº DE FIGURA:  
3 de 3  
Nº PÁGINA: