

SECRETARÍA DE ESTADO DE PLANIFICACIÓN E INFRAESTRUCTURAS
SECRETARÍA GENERAL DE INFRAESTRUCTURAS
DIRECCIÓN GENERAL DE CARRETERAS

DEMARCACION DE CARRETERAS DEL ESTADO EN EXTREMADURA



ESTUDIO INFORMATIVO FASE B

TÍTULO DEL ESTUDIO: ALTERNATIVAS DE CONEXIÓN ENTRE LA AUTOVÍA TRUJILLO-CÁCERES (A-58) Y LA AUTOVÍA DE LA PLATA (A-66) EN EL ENTORNO DE CÁCERES

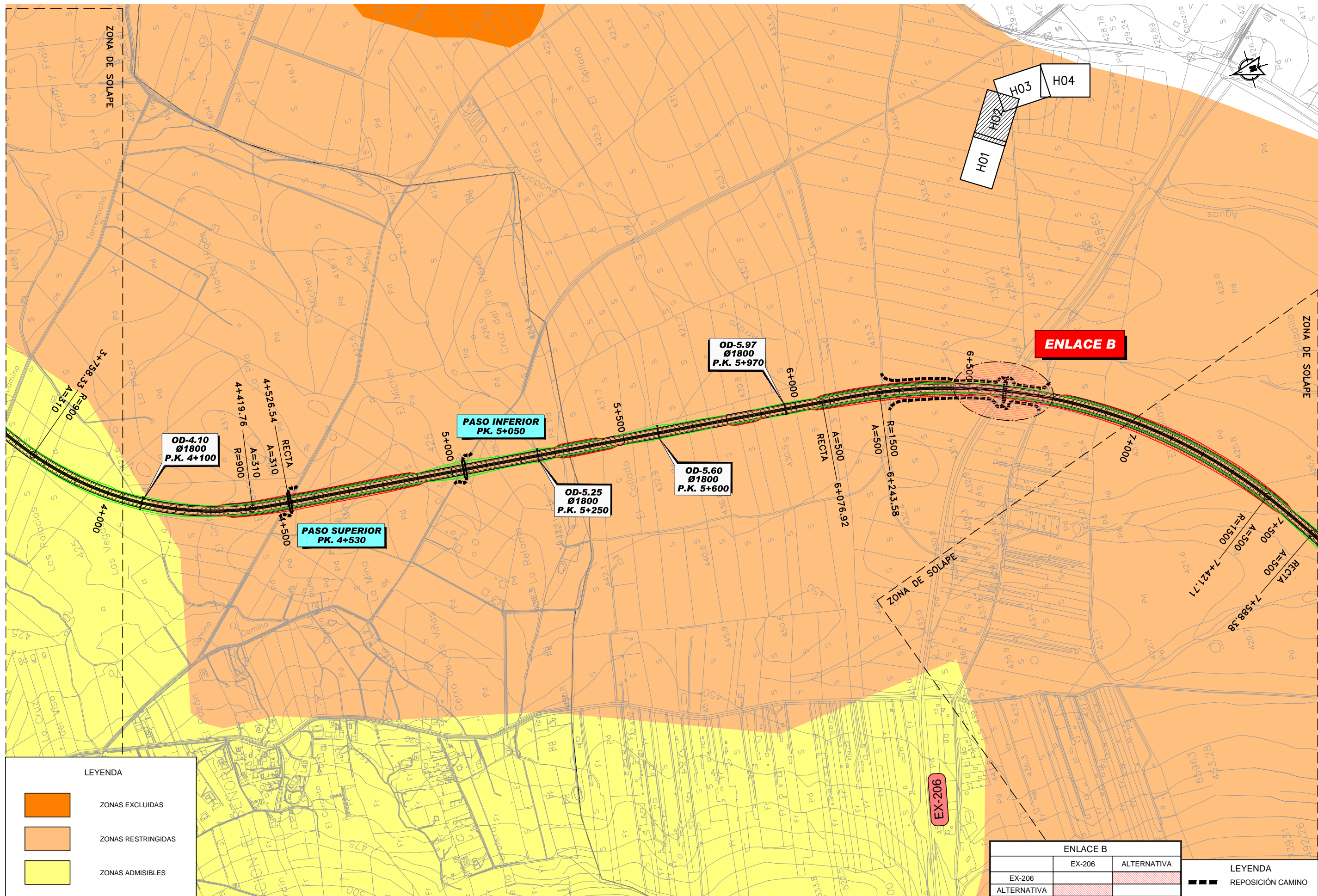
CLAVE: E1-CC-13

FECHA: JUNIO 2010

ESCALA: 1:5.000
ORIGINAL-A1
0 75 150m
GRÁFICA

DESIGNACIÓN: CLASIFICACIÓN DEL TERRITORIO ALTERNATIVA 1

ANEJO: ESTUDIO DE IMPACTO AMBIENTAL
Nº DE FIGURA: 1 de 4
Nº PÁGINA:



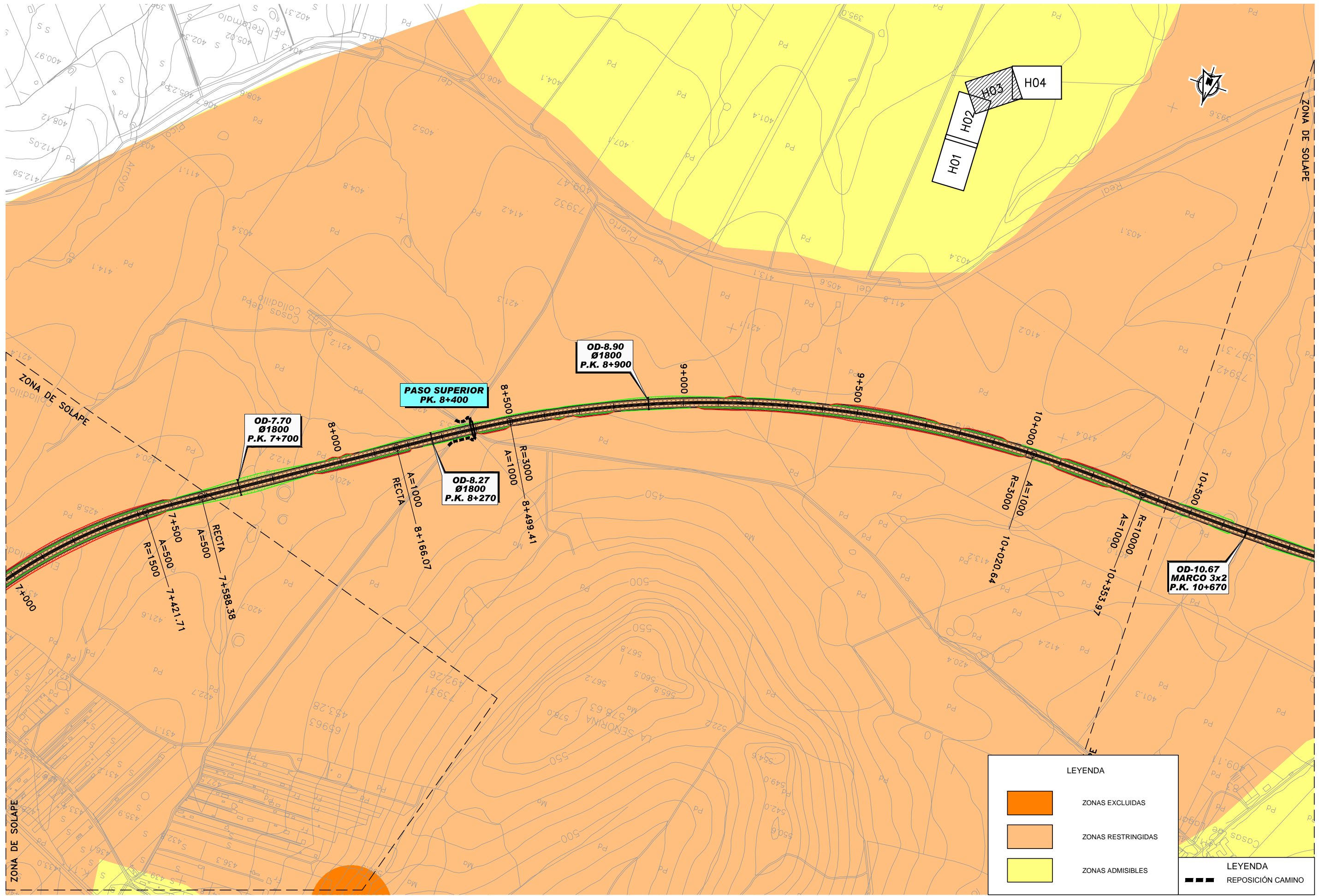
LEYENDA

- ZONAS EXCLUIDAS
- ZONAS RESTRINGIDAS
- ZONAS ADMISIBLES

ENLACE B		
EX-206	EX-206	ALTERNATIVA
ALTERNATIVA		

LEYENDA

- REPOSICIÓN CAMINO



SECRETARÍA DE ESTADO DE PLANIFICACIÓN E INFRAESTRUCTURAS
 SECRETARÍA GENERAL DE INFRAESTRUCTURAS
 DIRECCIÓN GENERAL DE CARRETERAS

DEMARCAción DE CARRETERAS DEL ESTADO EN EXTREMADURA

CONSULTOR:
ineco etm
 INGENIERIA

ESTUDIO INFORMATIVO FASE B

TÍTULO DEL ESTUDIO: ALTERNATIVAS DE CONEXIÓN ENTRE LA AUTOVÍA TRUJILLO-CÁCERES (A-58) Y LA AUTOVÍA DE LA PLATA (A-66) EN EL ENTORNO DE CÁCERES

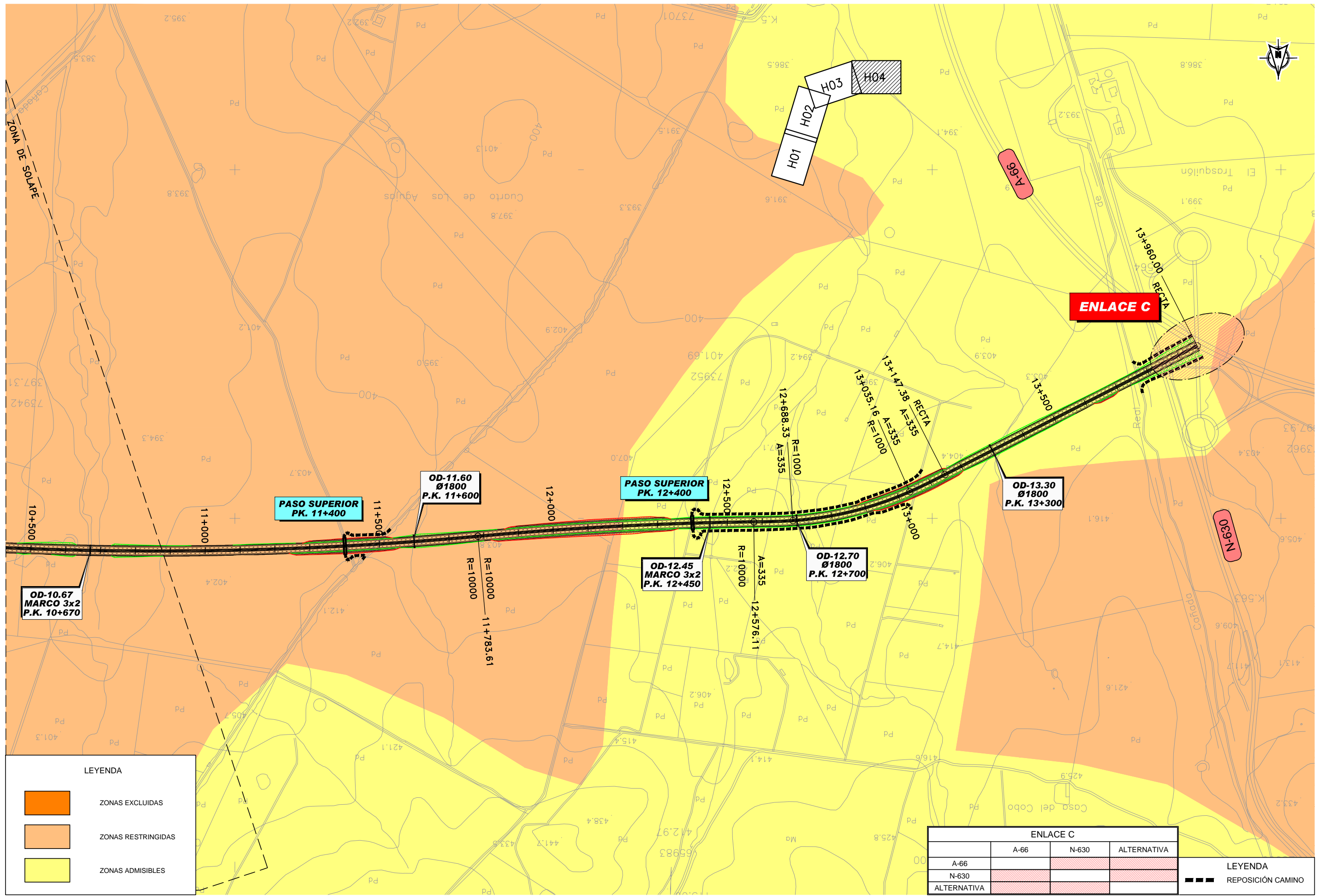
CLAVE: EI1-CC-13

FECHA: JUNIO 2010

ESCALA: 1:5.000
 ORIGINAL-A1 GRÁFICA

DESIGNACIÓN: CLASIFICACIÓN DEL TERRITORIO ALTERNATIVA 1

ANEJO: ESTUDIO DE IMPACTO AMBIENTAL
 N° DE FIGURA: 3 de 4
 N° PÁGINA:



OD-10.67
MARCO 3x2
P.K. 10+670

PASO SUPERIOR
PK. 11+400

OD-11.60
Ø1800
P.K. 11+600

PASO SUPERIOR
PK. 12+400

OD-12.45
MARCO 3x2
P.K. 12+450

OD-12.70
Ø1800
P.K. 12+700

OD-13.30
Ø1800
P.K. 13+300

ENLACE C

LEYENDA

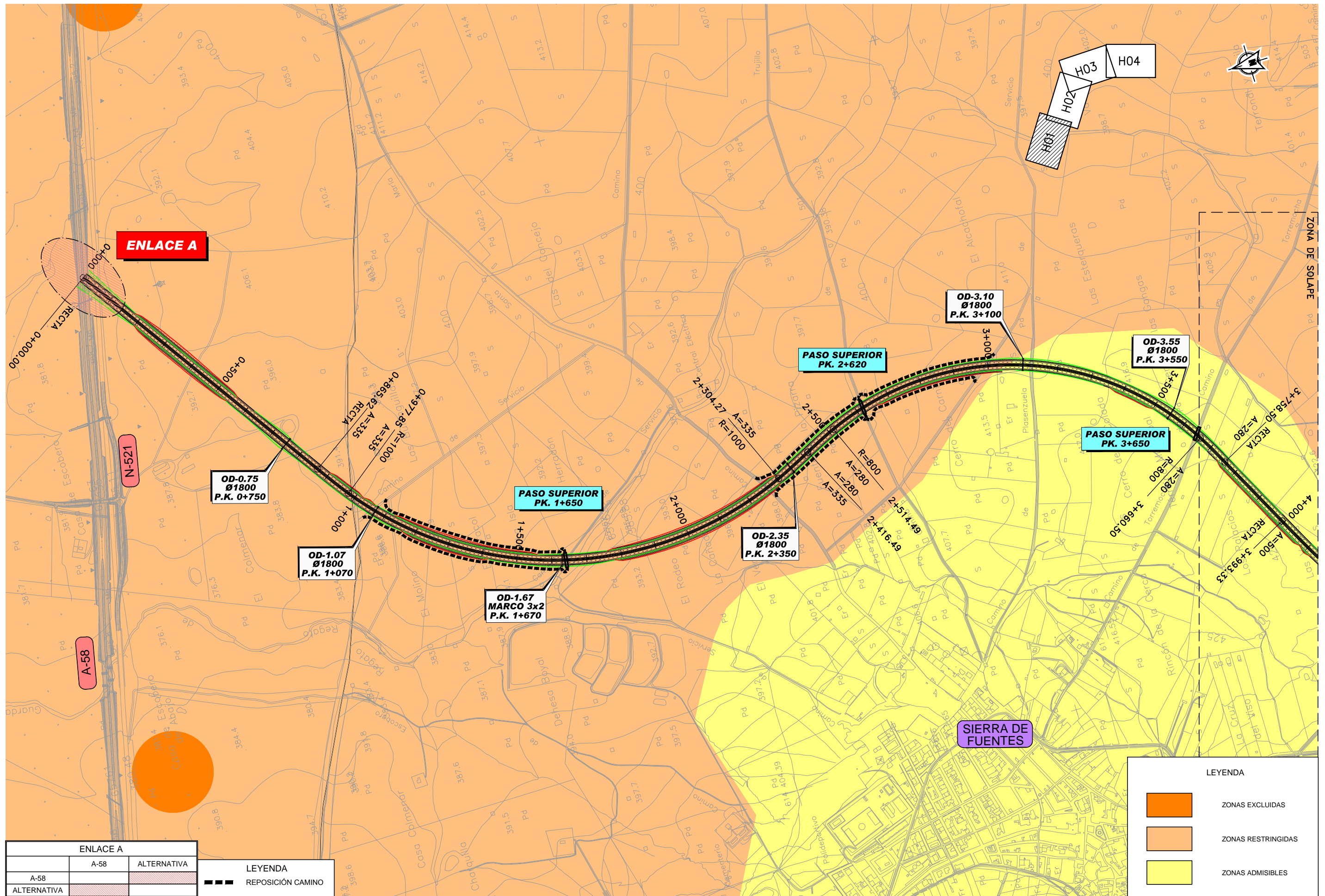
	ZONAS EXCLUIDAS
	ZONAS RESTRINGIDAS
	ZONAS ADMISIBLES

ENLACE C

	A-66	N-630	ALTERNATIVA
A-66			
N-630			
ALTERNATIVA			

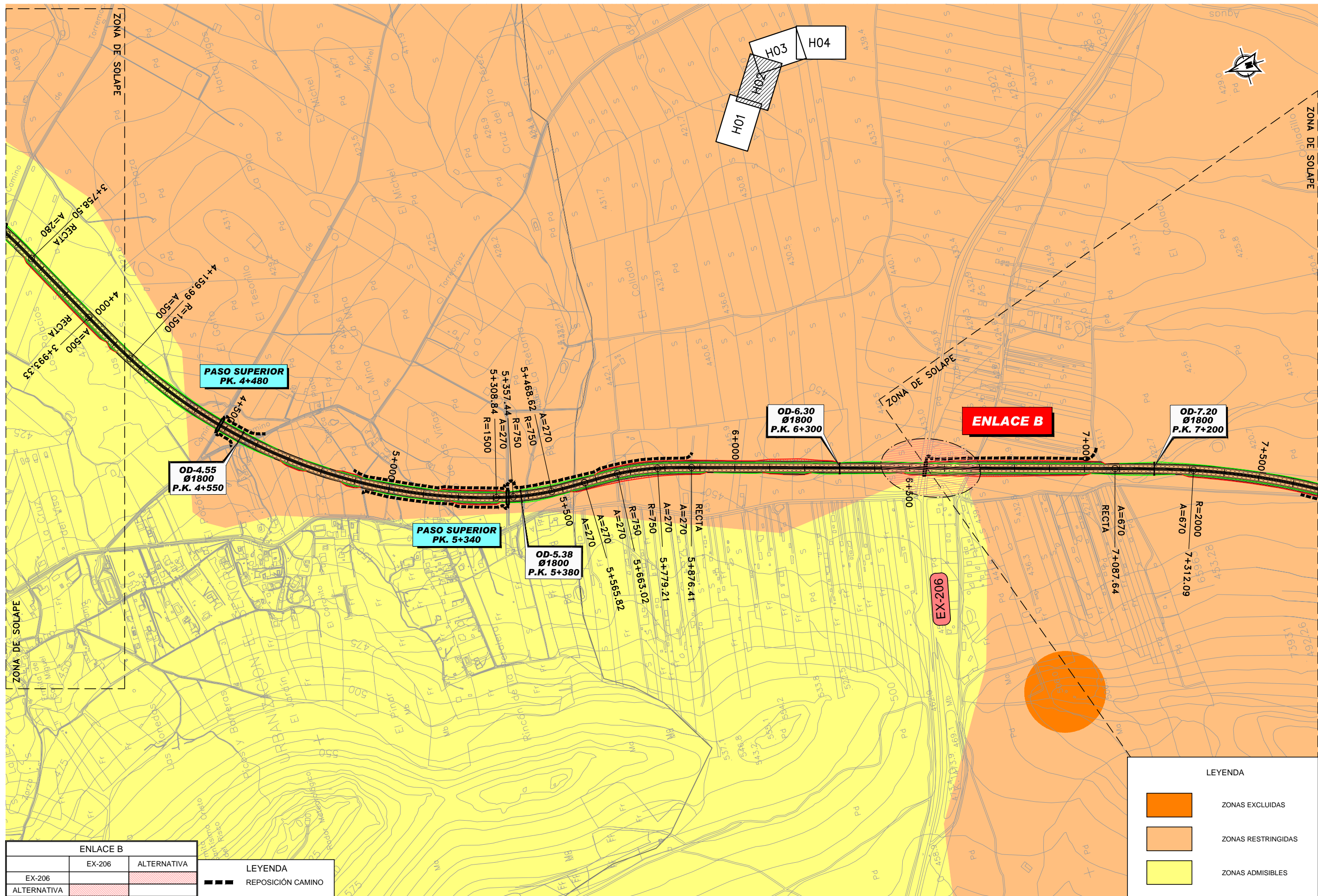
LEYENDA

	REPOSICIÓN CAMINO
--	-------------------



ENLACE A	
A-58	ALTERNATIVA
ALTERNATIVA	

LEYENDA	
	REPOSICIÓN CAMINO



ENLACE B	
EX-206	ALTERNATIVA
EX-206	ALTERNATIVA
ALTERNATIVA	ALTERNATIVA

LEYENDA	
	REPOSICIÓN CAMINO

LEYENDA	
	ZONAS EXCLUIDAS
	ZONAS RESTRINGIDAS
	ZONAS ADMISIBLES



SECRETARÍA DE ESTADO DE PLANIFICACIÓN E INFRAESTRUCTURAS
SECRETARÍA GENERAL DE INFRAESTRUCTURAS
DIRECCIÓN GENERAL DE CARRETERAS

DEMARCACION DE CARRETERAS DEL ESTADO EN EXTREMADURA

CONSULTOR:
ineco etm
INGENIERIA

ESTUDIO INFORMATIVO FASE B

TÍTULO DEL ESTUDIO:
ALTERNATIVAS DE CONEXIÓN ENTRE LA AUTOVÍA TRUJILLO-CÁCERES (A-58) Y LA AUTOVÍA DE LA PLATA (A-66) EN EL ENTORNO DE CÁCERES

CLAVE:
E1-CC-13

FECHA:
JUNIO 2010

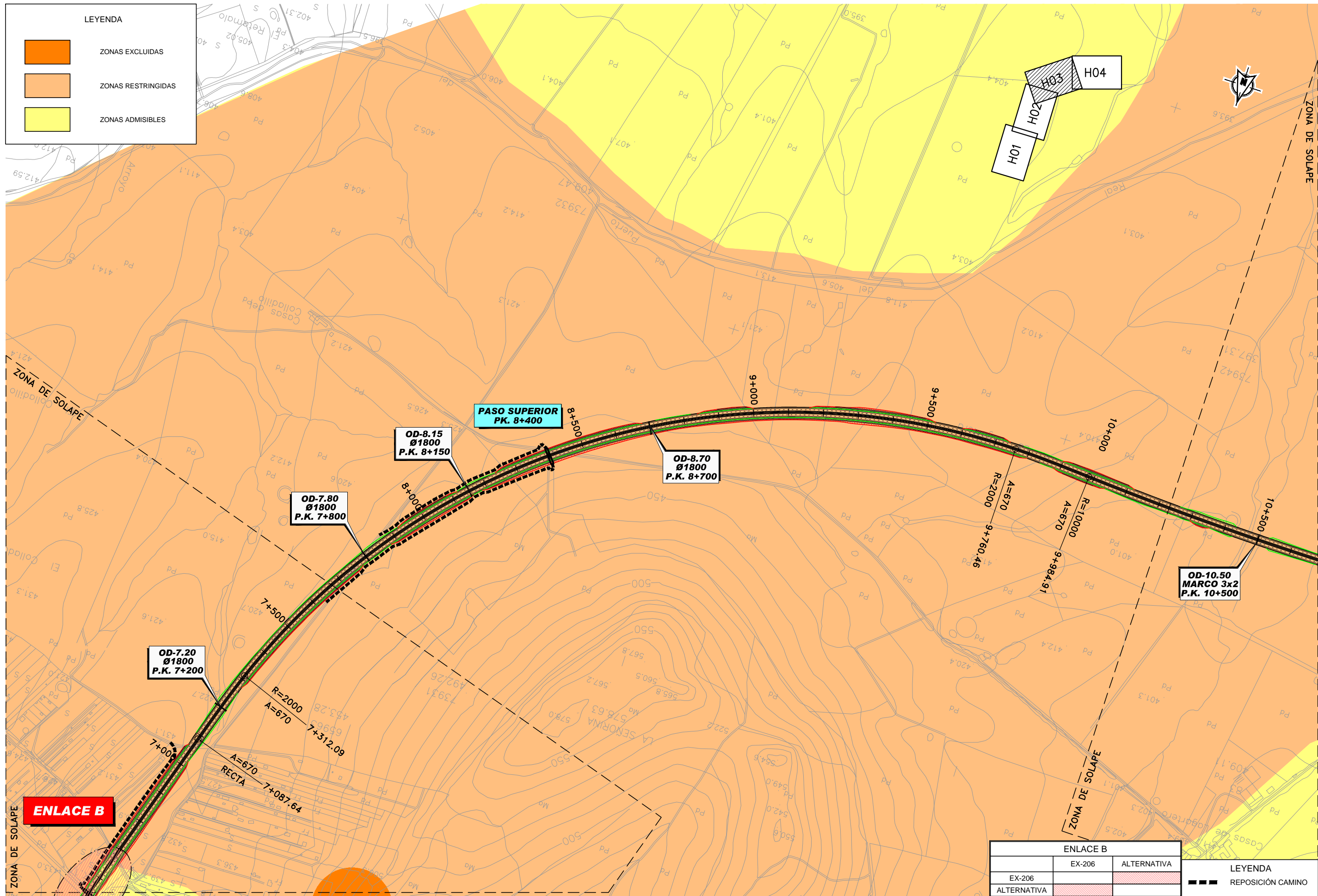
ESCALA:
1:5.000
ORIGINAL-A1
0 75 150m
GRÁFICA

DESIGNACIÓN:
CLASIFICACIÓN DEL TERRITORIO ALTERNATIVA 2

ANEJO:
ESTUDIO DE IMPACTO AMBIENTAL
N° DE FIGURA:
2 de 4
N° PÁGINA:

LEYENDA

- ZONAS EXCLUIDAS
- ZONAS RESTRINGIDAS
- ZONAS ADMISIBLES



SECRETARÍA DE ESTADO DE PLANIFICACIÓN E INFRAESTRUCTURAS
SECRETARÍA GENERAL DE INFRAESTRUCTURAS
DIRECCIÓN GENERAL DE CARRETERAS

DEMARCACION DE CARRETERAS DEL ESTADO EN EXTREMADURA



ESTUDIO INFORMATIVO FASE B

TÍTULO DEL ESTUDIO: ALTERNATIVAS DE CONEXIÓN ENTRE LA AUTOVÍA TRUJILLO-CÁCERES (A-58) Y LA AUTOVÍA DE LA PLATA (A-66) EN EL ENTORNO DE CÁCERES

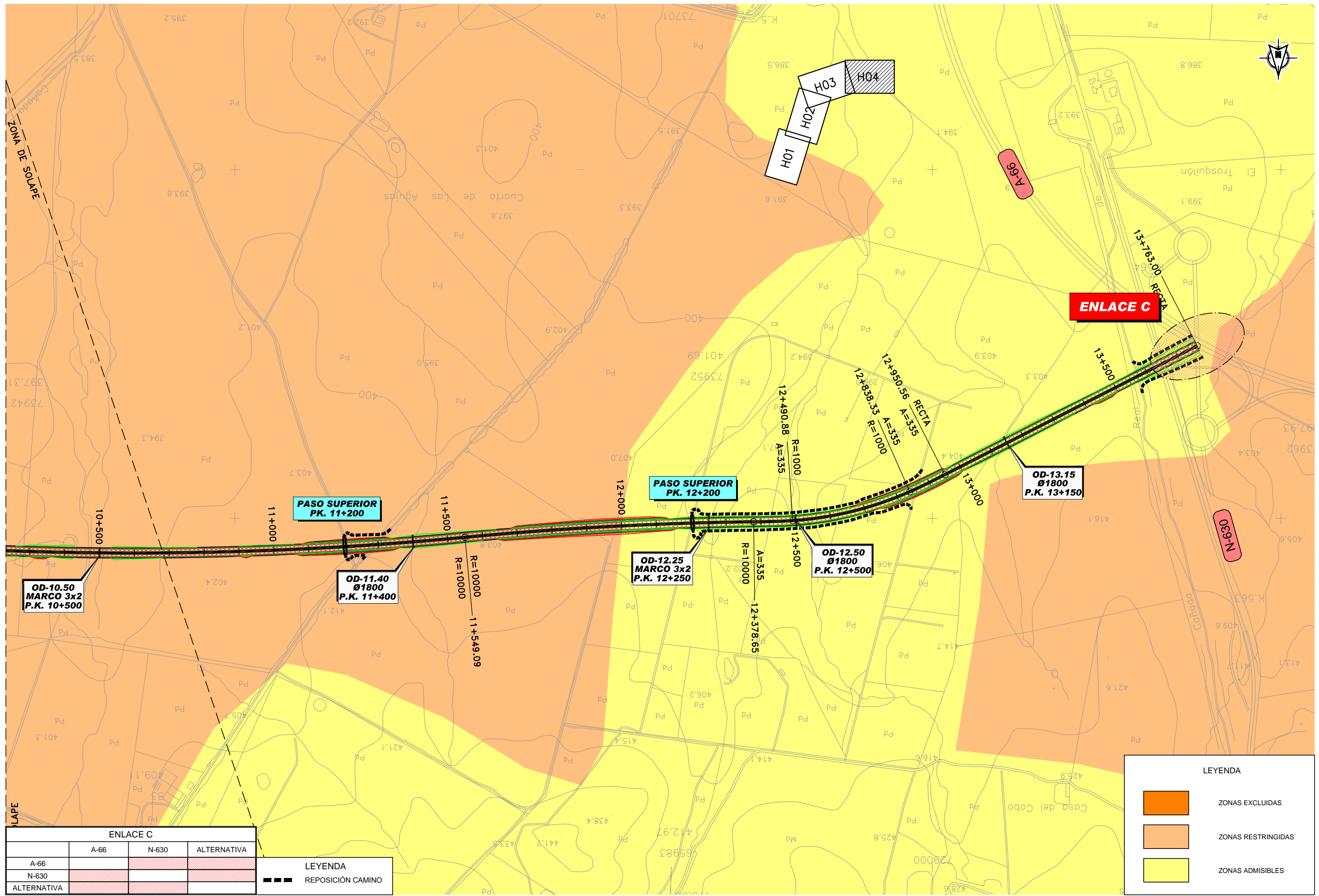
CLAVE: E1-CC-13

FECHA: JUNIO 2010

ESCALA: 1:5.000
ORIGINAL-A1
0 75 150m
GRÁFICA

DESIGNACIÓN: CLASIFICACIÓN DEL TERRITORIO ALTERNATIVA 2

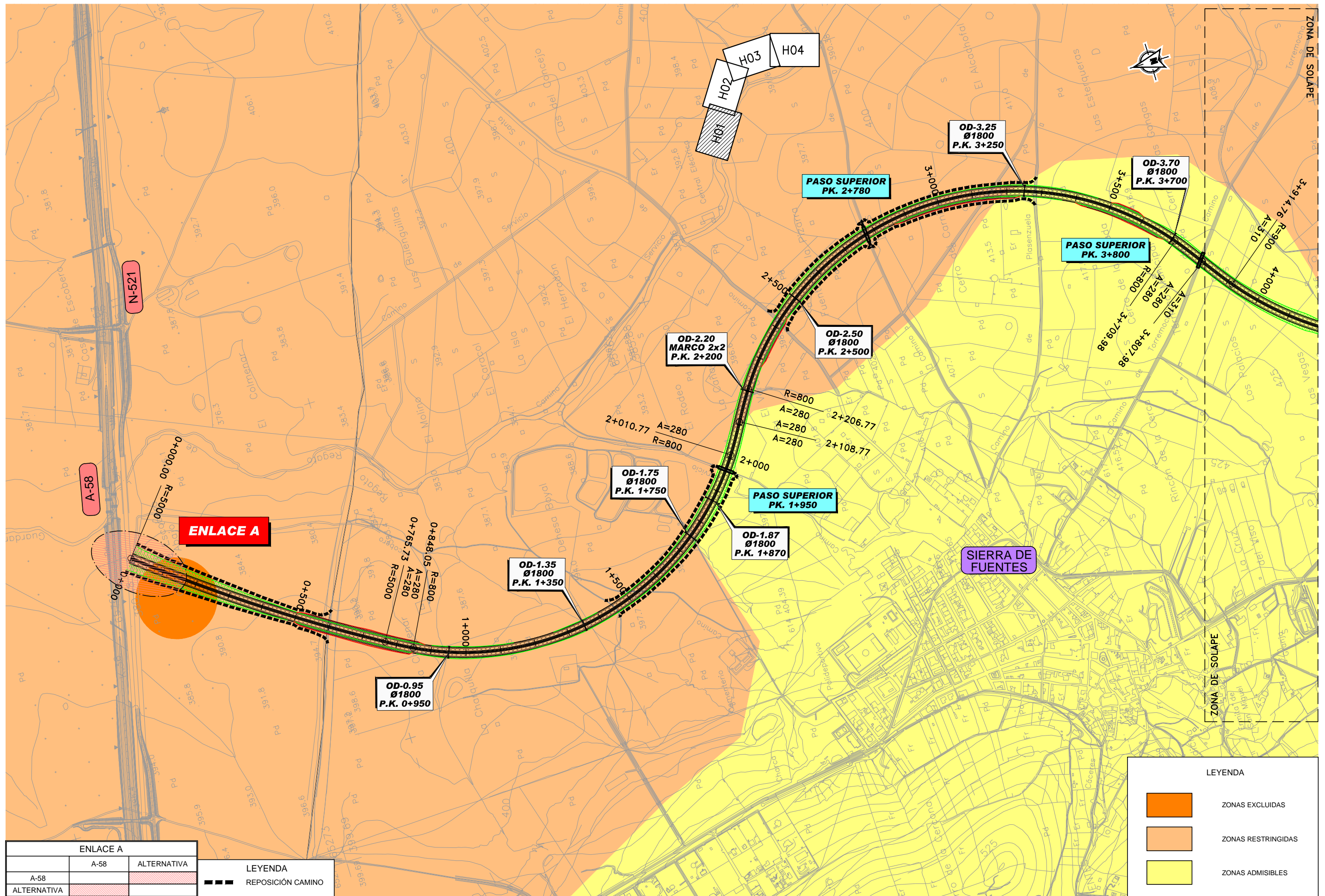
ANEJO: ESTUDIO DE IMPACTO AMBIENTAL
Nº DE FIGURA: 3 de 4
Nº PÁGINA:



ENLACE C			
	A-66	N-630	ALTERNATIVA
A-66			
N-630			
ALTERNATIVA			

LEYENDA	
	REPOSICIÓN CAMINO

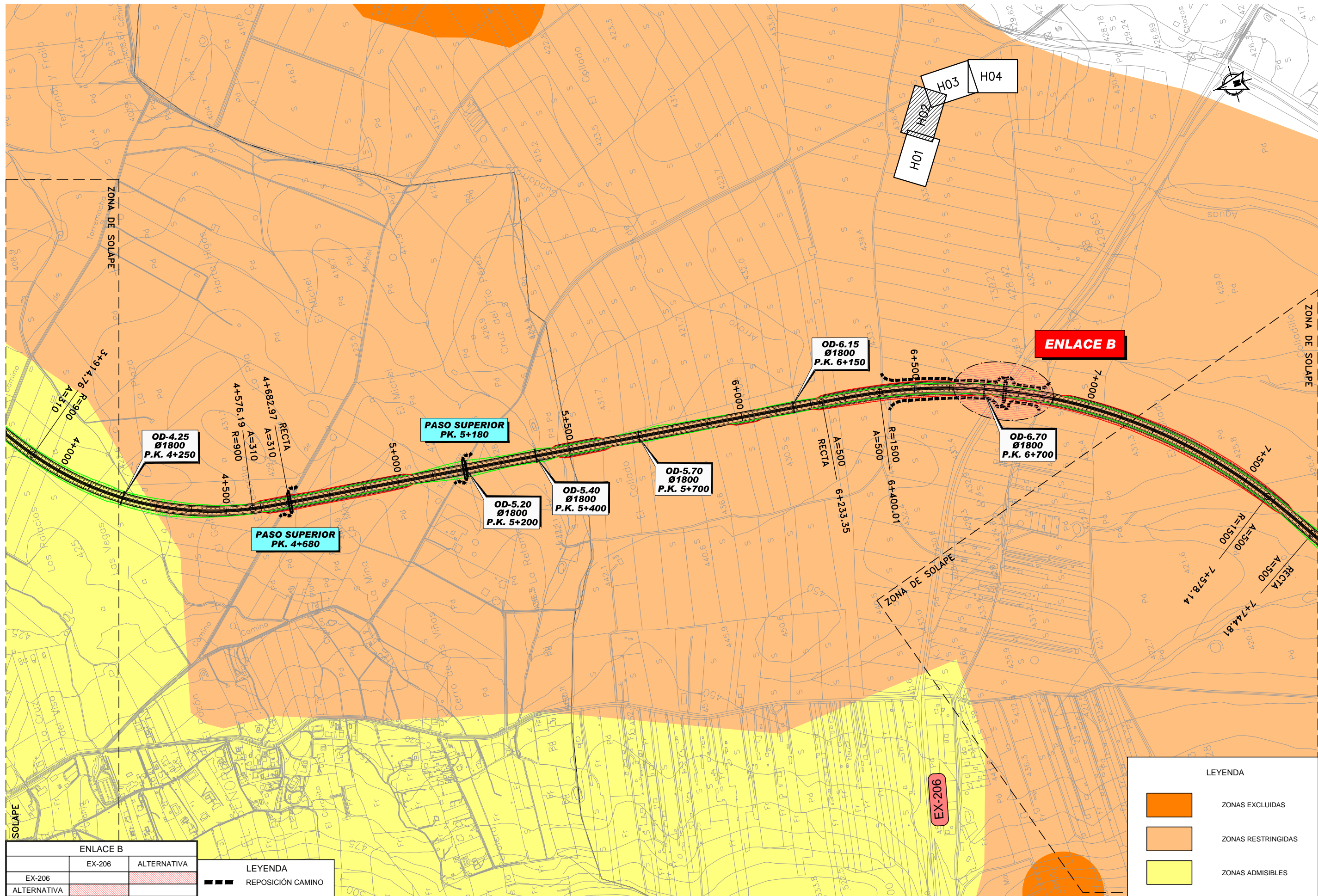
LEYENDA	
	ZONAS EXCLUIDAS
	ZONAS RESTRINGIDAS
	ZONAS ADMISIBLES



ENLACE A	
A-58	ALTERNATIVA
ALTERNATIVA	

LEYENDA	
	REPOSICIÓN CAMINO

LEYENDA	
	ZONAS EXCLUIDAS
	ZONAS RESTRINGIDAS
	ZONAS ADMISIBLES



ENLACE B	
EX-206	ALTERNATIVA
EX-206	ALTERNATIVA
ALTERNATIVA	ALTERNATIVA

LEYENDA	
	REPOSICIÓN CAMINO

LEYENDA	
	ZONAS EXCLUIDAS
	ZONAS RESTRINGIDAS
	ZONAS ADMISIBLES



SECRETARÍA DE ESTADO DE PLANIFICACIÓN E INFRAESTRUCTURAS
 SECRETARÍA GENERAL DE INFRAESTRUCTURAS
 DIRECCIÓN GENERAL DE CARRETERAS

DEMARCACION DE CARRETERAS DEL ESTADO EN EXTREMADURA

CONSULTOR:

ESTUDIO INFORMATIVO FASE B

TÍTULO DEL ESTUDIO: ALTERNATIVAS DE CONEXIÓN ENTRE LA AUTOVÍA TRUJILLO-CÁCERES (A-58) Y LA AUTOVÍA DE LA PLATA (A-66) EN EL ENTORNO DE CÁCERES

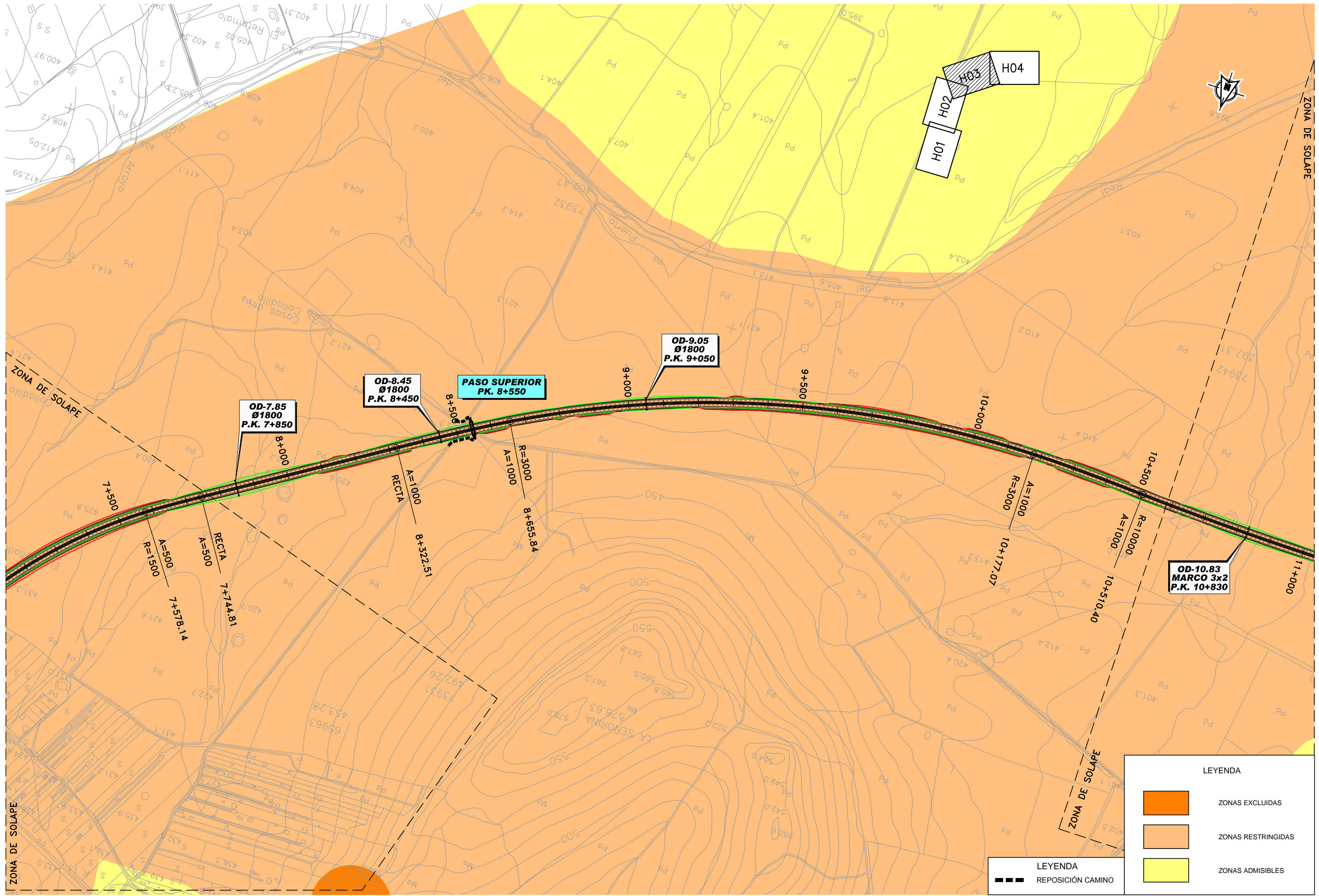
CLAVE: E1-CC-13

FECHA: JUNIO 2010

ESCALA: 1:5.000
 ORIGINAL-A1 GRÁFICA

DESIGNACIÓN: CLASIFICACIÓN DEL TERRITORIO ALTERNATIVA 3

ANEJO: ESTUDIO DE IMPACTO AMBIENTAL
 N° DE FIGURA: 2 de 4
 N° PÁGINA:

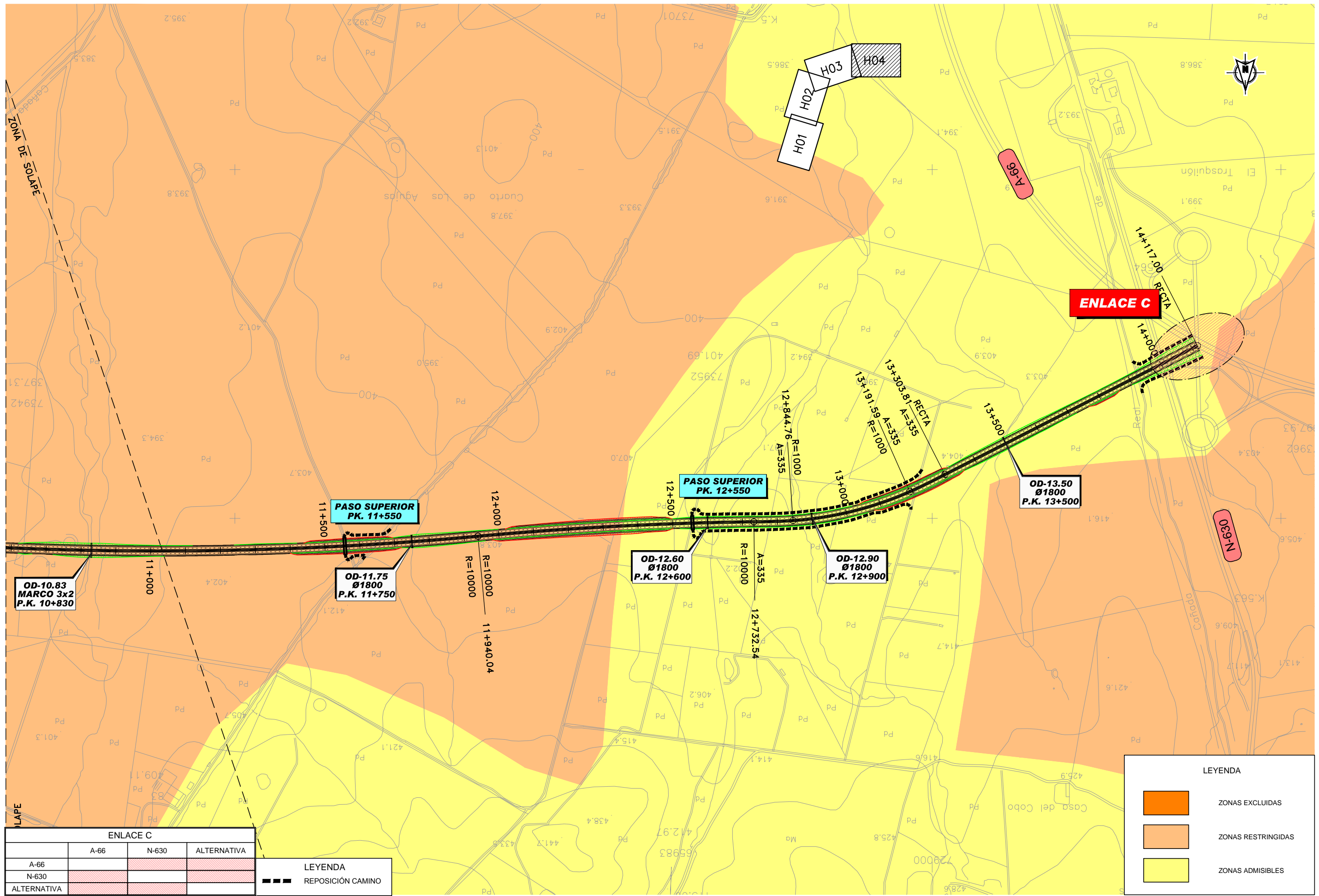


LEYENDA

- ZONAS EXCLUIDAS
- ZONAS RESTRINGIDAS
- ZONAS ADMISIBLES

LEYENDA

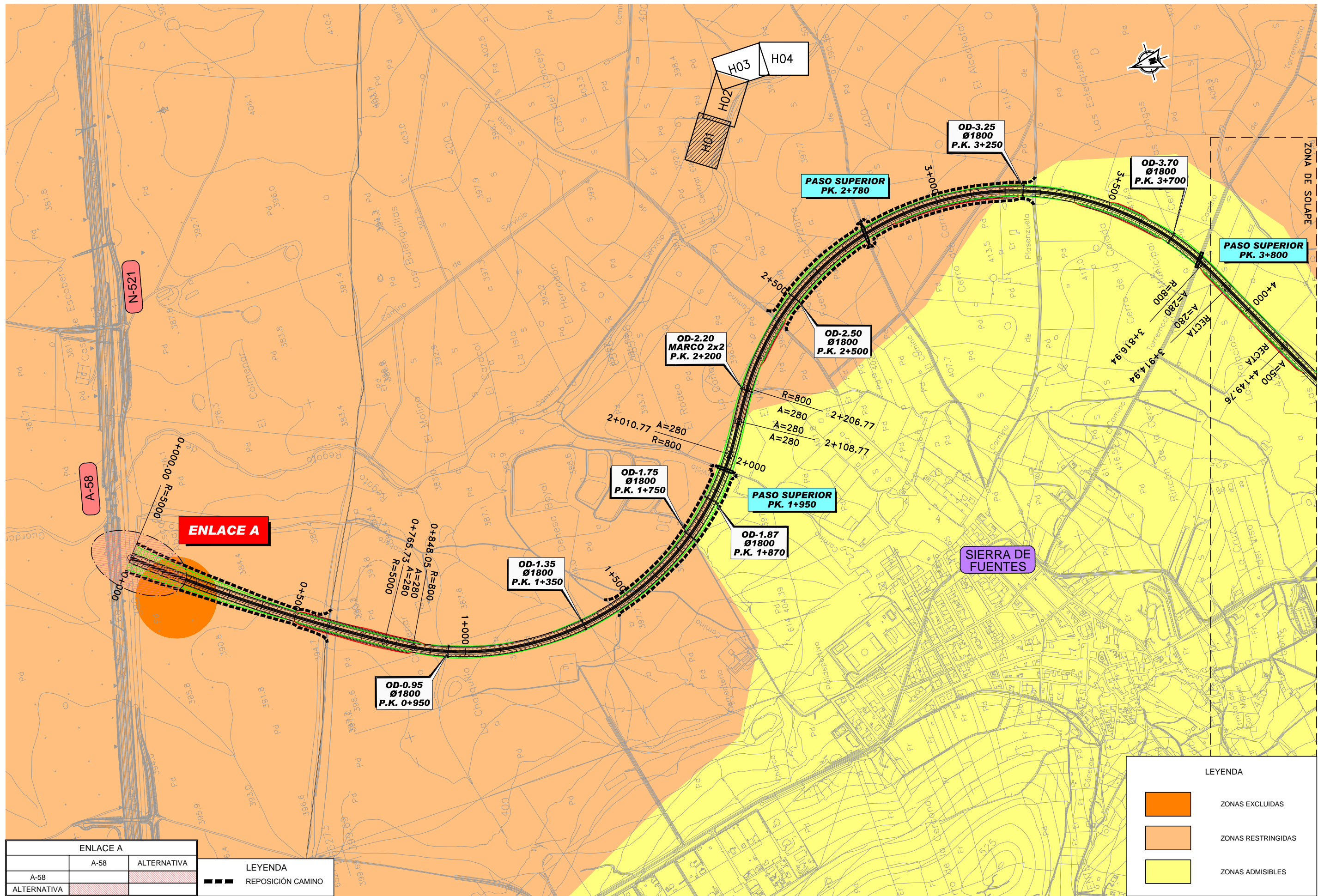
- REPOSICIÓN CAMINO



ENLACE C			
	A-66	N-630	ALTERNATIVA
A-66			
N-630			
ALTERNATIVA			

LEYENDA	
	REPOSICIÓN CAMINO

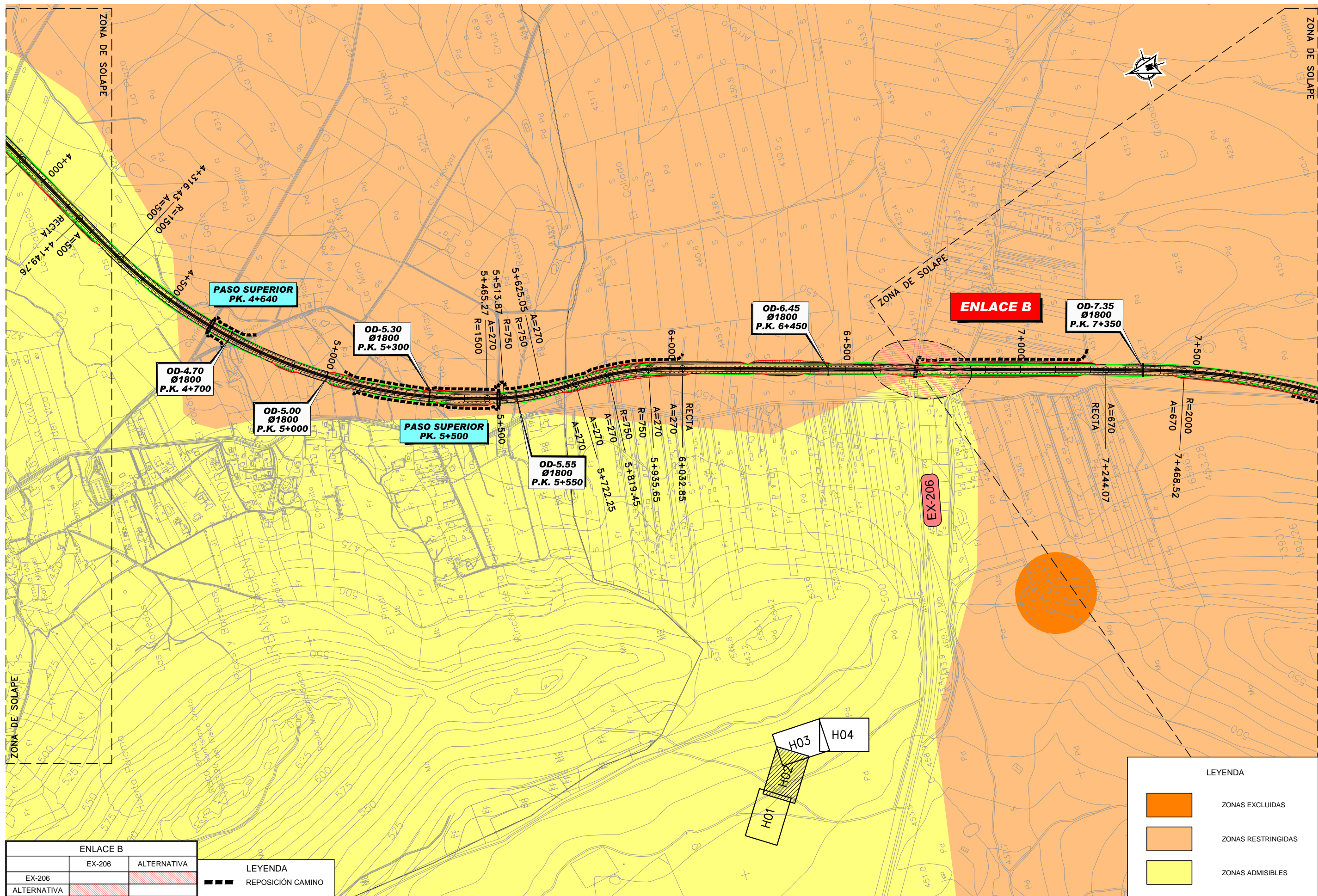
LEYENDA	
	ZONAS EXCLUIDAS
	ZONAS RESTRINGIDAS
	ZONAS ADMISIBLES



ENLACE A	
A-58	ALTERNATIVA
A-58	ALTERNATIVA
ALTERNATIVA	ALTERNATIVA

LEYENDA	
	REPOSICIÓN CAMINO

LEYENDA	
	ZONAS EXCLUIDAS
	ZONAS RESTRINGIDAS
	ZONAS ADMISIBLES



ENLACE B	
EX-206	ALTERNATIVA
ALTERNATIVA	

LEYENDA	
	REPOSICIÓN CAMINO

LEYENDA	
	ZONAS EXCLUIDAS
	ZONAS RESTRINGIDAS
	ZONAS ADMISIBLES



SECRETARÍA DE ESTADO DE PLANIFICACIÓN E INFRAESTRUCTURAS
SECRETARÍA GENERAL DE INFRAESTRUCTURAS
DIRECCIÓN GENERAL DE CARRETERAS

DEMARCACION DE CARRETERAS DEL ESTADO EN EXTREMADURA



ESTUDIO INFORMATIVO FASE B

TÍTULO DEL ESTUDIO: ALTERNATIVAS DE CONEXIÓN ENTRE LA AUTOVÍA TRUJILLO-CÁCERES (A-58) Y LA AUTOVÍA DE LA PLATA (A-66) EN EL ENTORNO DE CÁCERES

CLAVE: E1-CC-13

FECHA: JUNIO 2010

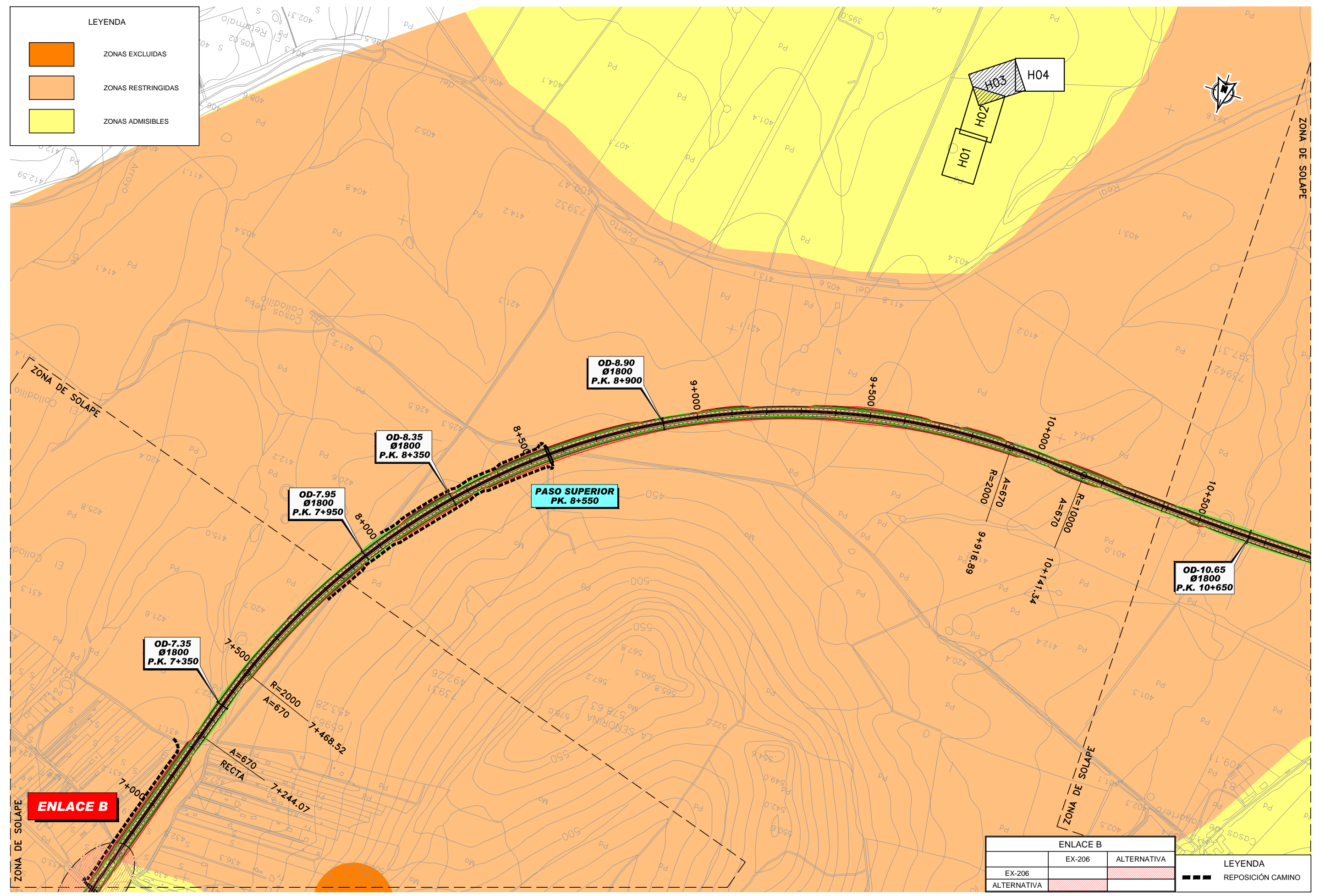
ESCALA: 1:5.000
ORIGINAL-A1
GRÁFICA

DESIGNACIÓN: CLASIFICACIÓN DEL TERRITORIO ALTERNATIVA 4

ANEJO: ESTUDIO DE IMPACTO AMBIENTAL
N° DE FIGURA: 2 de 4
N° PÁGINA:

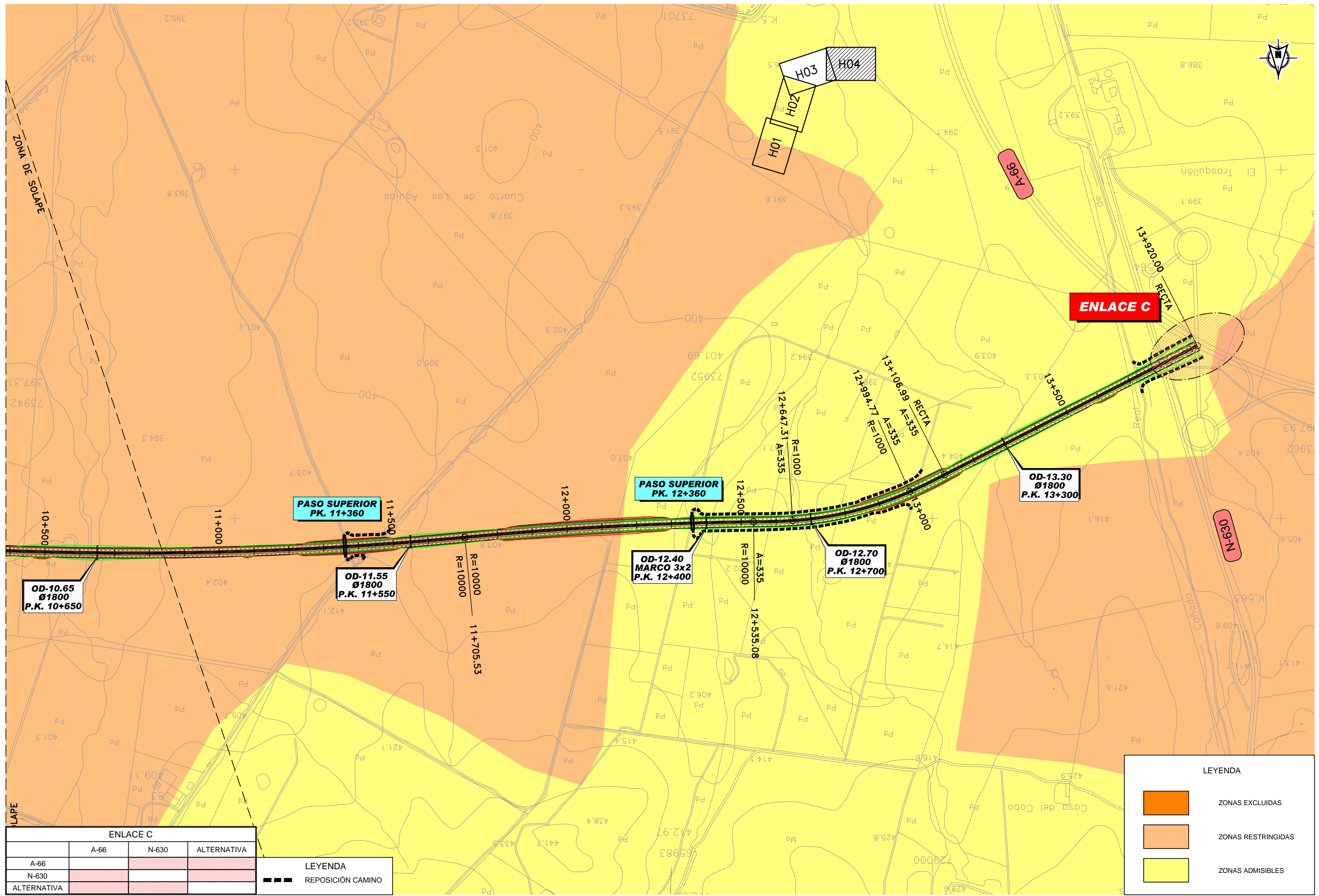
LEYENDA

- ZONAS EXCLUIDAS
- ZONAS RESTRINGIDAS
- ZONAS ADMISIBLES



ENLACE B

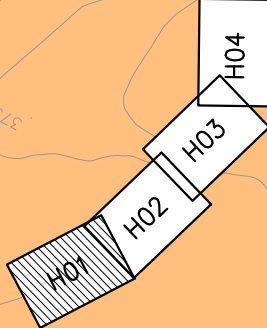
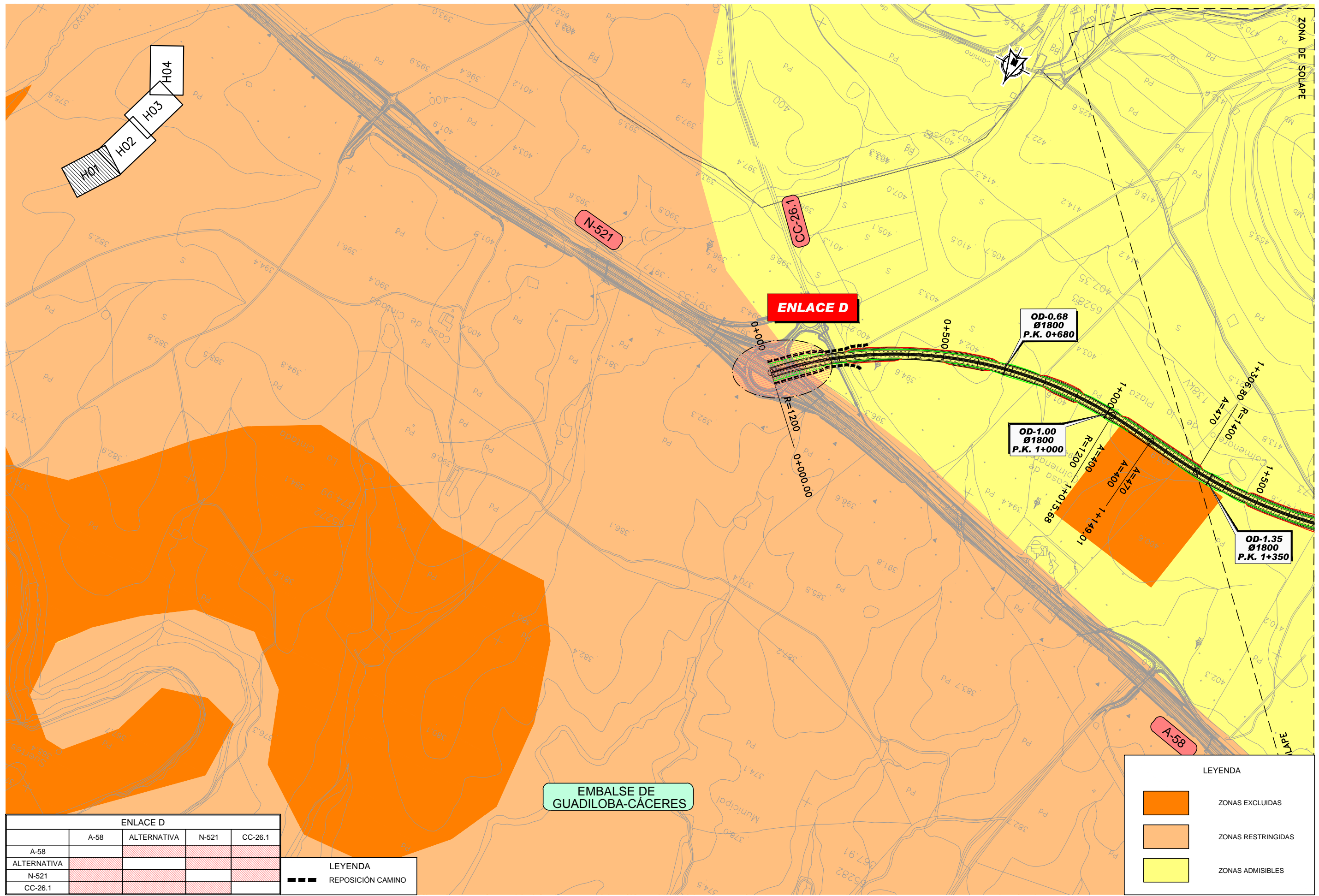
ENLACE B		LEYENDA
EX-206	ALTERNATIVA	
		REPOSICIÓN CAMINO



ENLACE C			
	A-66	N-630	ALTERNATIVA
A-66			
N-630			
ALTERNATIVA			

LEYENDA	
	REPOSICIÓN CAMINO

LEYENDA	
	ZONAS EXCLUIDAS
	ZONAS RESTRINGIDAS
	ZONAS ADMISIBLES



**EMBALSE DE
GUADILOBA-CÁCERES**

ENLACE D

**OD-0.68
Ø1800
P.K. 0+680**

**OD-1.00
Ø1800
P.K. 1+000**

**OD-1.35
Ø1800
P.K. 1+350**

ENLACE D				
	A-58	ALTERNATIVA	N-521	CC-26.1
A-58				
ALTERNATIVA				
N-521				
CC-26.1				

LEYENDA
 REPOSICIÓN CAMINO

LEYENDA

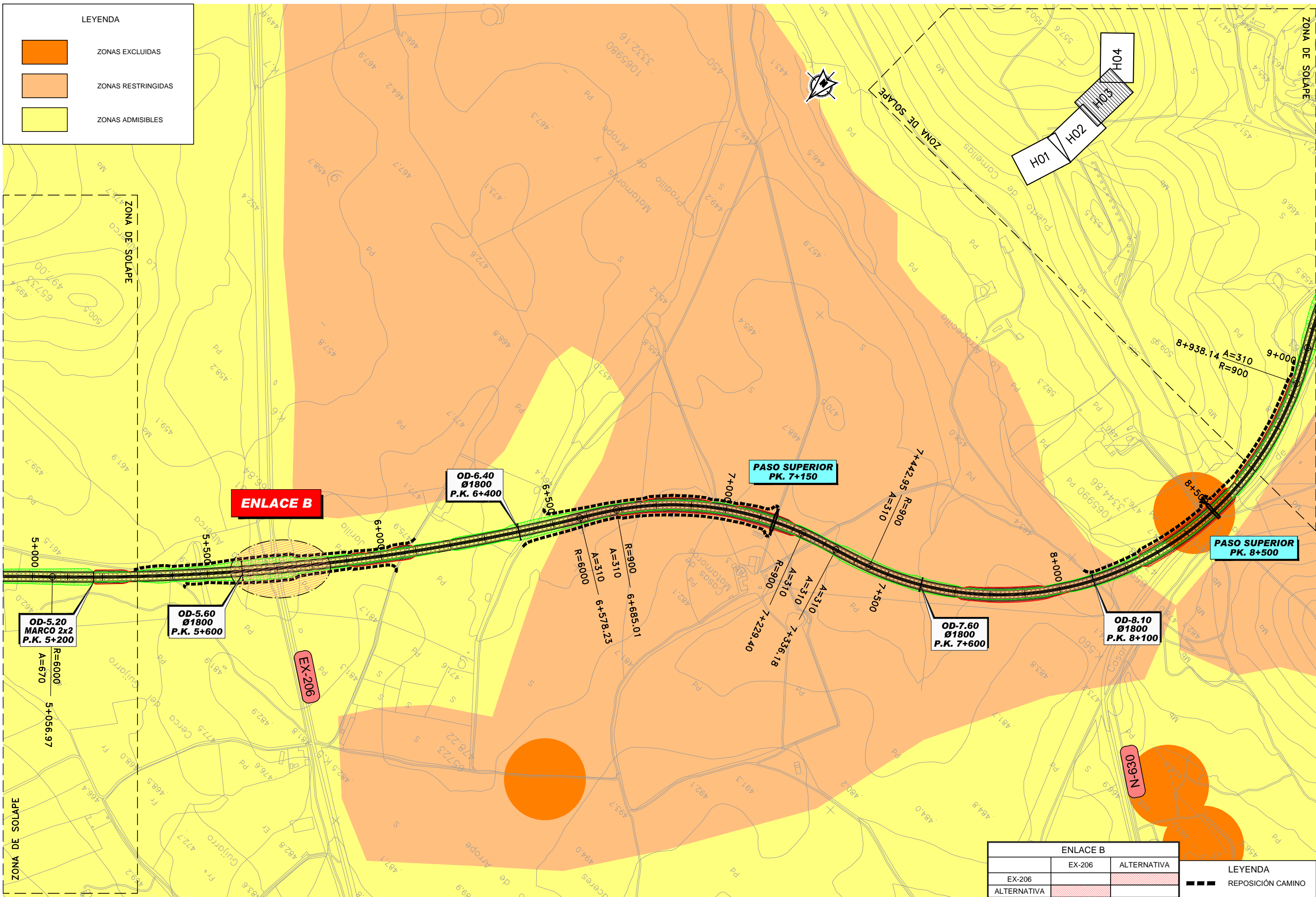
- ZONAS EXCLUIDAS
- ZONAS RESTRINGIDAS
- ZONAS ADMISIBLES



LEYENDA
 ■■■ REPOSICIÓN CAMINO

LEYENDA

	ZONAS EXCLUIDAS
	ZONAS RESTRINGIDAS
	ZONAS ADMISIBLES



ENLACE B		LEYENDA
EX-206	ALTERNATIVA	
ALTERNATIVA		REPOSICIÓN CAMINO



SECRETARÍA DE ESTADO DE PLANIFICACIÓN E INFRAESTRUCTURAS
SECRETARÍA GENERAL DE INFRAESTRUCTURAS
DIRECCIÓN GENERAL DE CARRETERAS

DEMARCACION DE CARRETERAS DEL ESTADO EN EXTREMADURA



ESTUDIO INFORMATIVO FASE B

TÍTULO DEL ESTUDIO: ALTERNATIVAS DE CONEXIÓN ENTRE LA AUTOVÍA TRUJILLO-CÁCERES (A-58) Y LA AUTOVÍA DE LA PLATA (A-66) EN EL ENTORNO DE CÁCERES

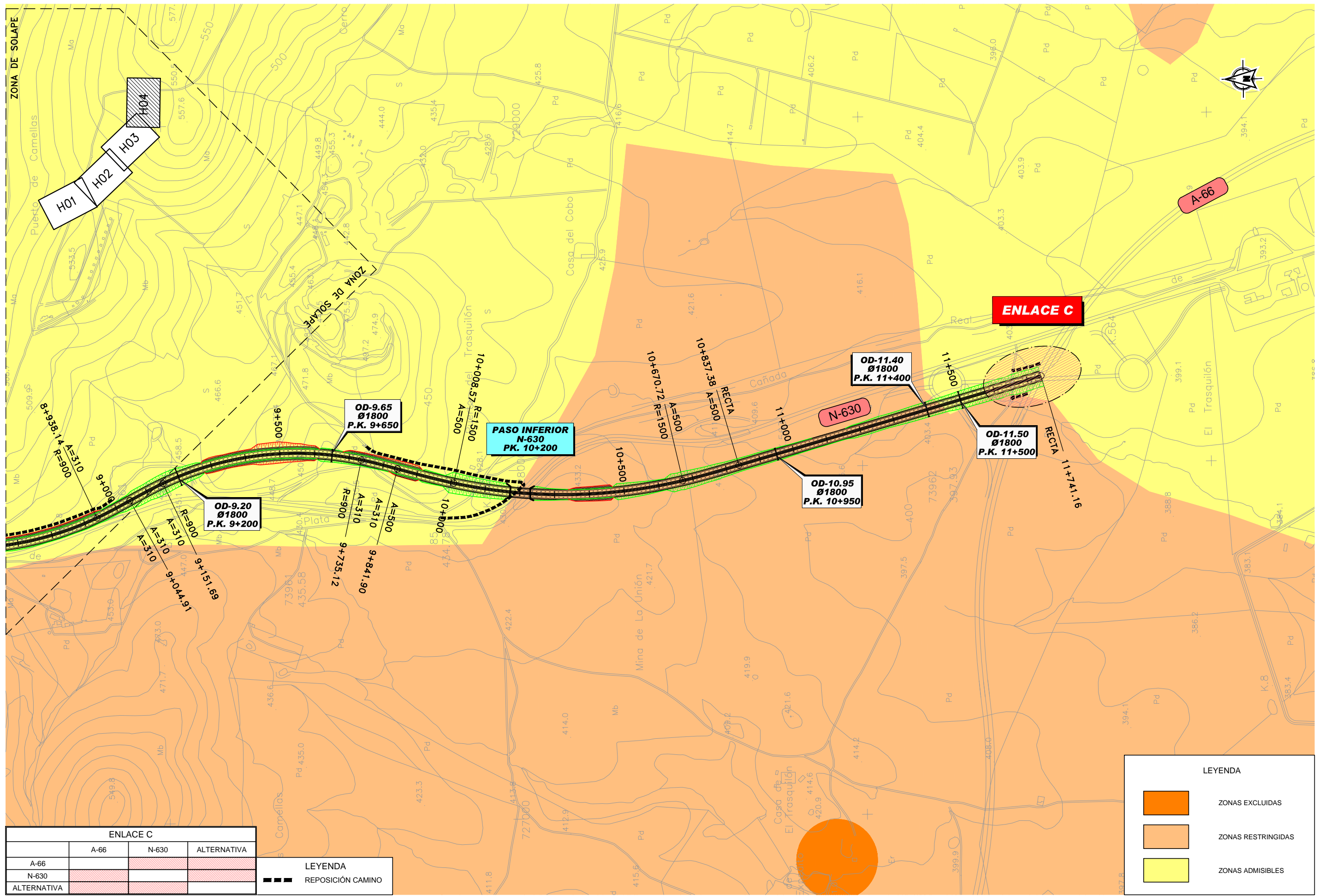
CLAVE: E1-CC-13

FECHA: JUNIO 2010

ESCALA: 1:5.000
0 75 150m
ORIGINAL-A1 GRÁFICA

DESIGNACIÓN: CLASIFICACIÓN DEL TERRITORIO ALTERNATIVA 5

ANEJO: ESTUDIO DE IMPACTO AMBIENTAL
Nº DE FIGURA: 3 de 4
Nº PÁGINA:



ENLACE C			
	A-66	N-630	ALTERNATIVA
A-66			
N-630			
ALTERNATIVA			

LEYENDA	
	REPOSICIÓN CAMINO

LEYENDA	
	ZONAS EXCLUIDAS
	ZONAS RESTRINGIDAS
	ZONAS ADMISIBLES



SECRETARÍA DE ESTADO DE PLANIFICACIÓN E INFRAESTRUCTURAS
SECRETARÍA GENERAL DE INFRAESTRUCTURAS
DIRECCIÓN GENERAL DE CARRETERAS

DEMARCACION DE CARRETERAS DEL ESTADO EN EXTREMADURA



ESTUDIO INFORMATIVO FASE B

TÍTULO DEL ESTUDIO: ALTERNATIVAS DE CONEXIÓN ENTRE LA AUTOVÍA TRUJILLO-CÁCERES (A-58) Y LA AUTOVÍA DE LA PLATA (A-66) EN EL ENTORNO DE CÁCERES

CLAVE: E1-CC-13

FECHA: JUNIO 2010

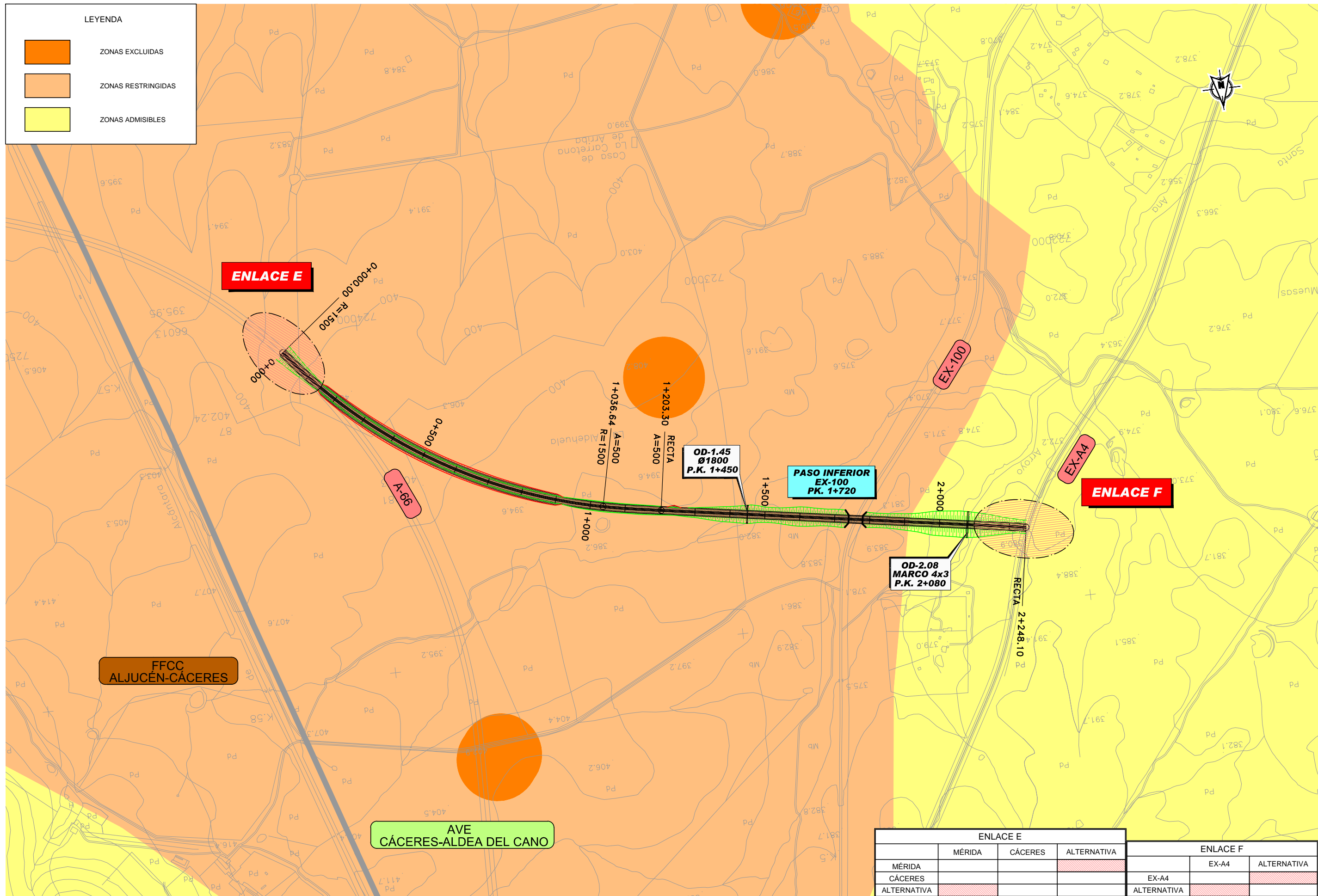
ESCALA: 1:5.000
ORIGINAL-A1
GRÁFICA

DESIGNACIÓN: CLASIFICACIÓN DEL TERRITORIO ALTERNATIVA 5

ANEJO: ESTUDIO DE IMPACTO AMBIENTAL
Nº DE FIGURA: 4 de 4
Nº PÁGINA:

LEYENDA

- ZONAS EXCLUIDAS
- ZONAS RESTRINGIDAS
- ZONAS ADMISIBLES



FFCC
ALJUCÉN-CÁCERES

AVE
CÁCERES-ALDEA DEL CANO

ENLACE E			ENLACE F		
MÉRIDA	CÁCERES	ALTERNATIVA	EX-A4	ALTERNATIVA	
				EX-A4	
				ALTERNATIVA	



SECRETARÍA DE ESTADO DE
PLANIFICACIÓN E INFRAESTRUCTURAS
SECRETARÍA GENERAL DE INFRAESTRUCTURAS
DIRECCIÓN GENERAL DE CARRETERAS

DEMARCACION DE CARRETERAS
DEL ESTADO EN EXTREMADURA



ESTUDIO
INFORMATIVO
FASE B

TÍTULO DEL ESTUDIO:
ALTERNATIVAS DE CONEXIÓN ENTRE LA AUTOVÍA
TRUJILLO-CÁCERES (A-58) Y LA AUTOVÍA DE LA PLATA (A-66)
EN EL ENTORNO DE CÁCERES

CLAVE:
E1-CC-13

FECHA:
JUNIO
2010

ESCALA:
1:5.000
ORIGINAL-A1
0 75 150m
GRÁFICA

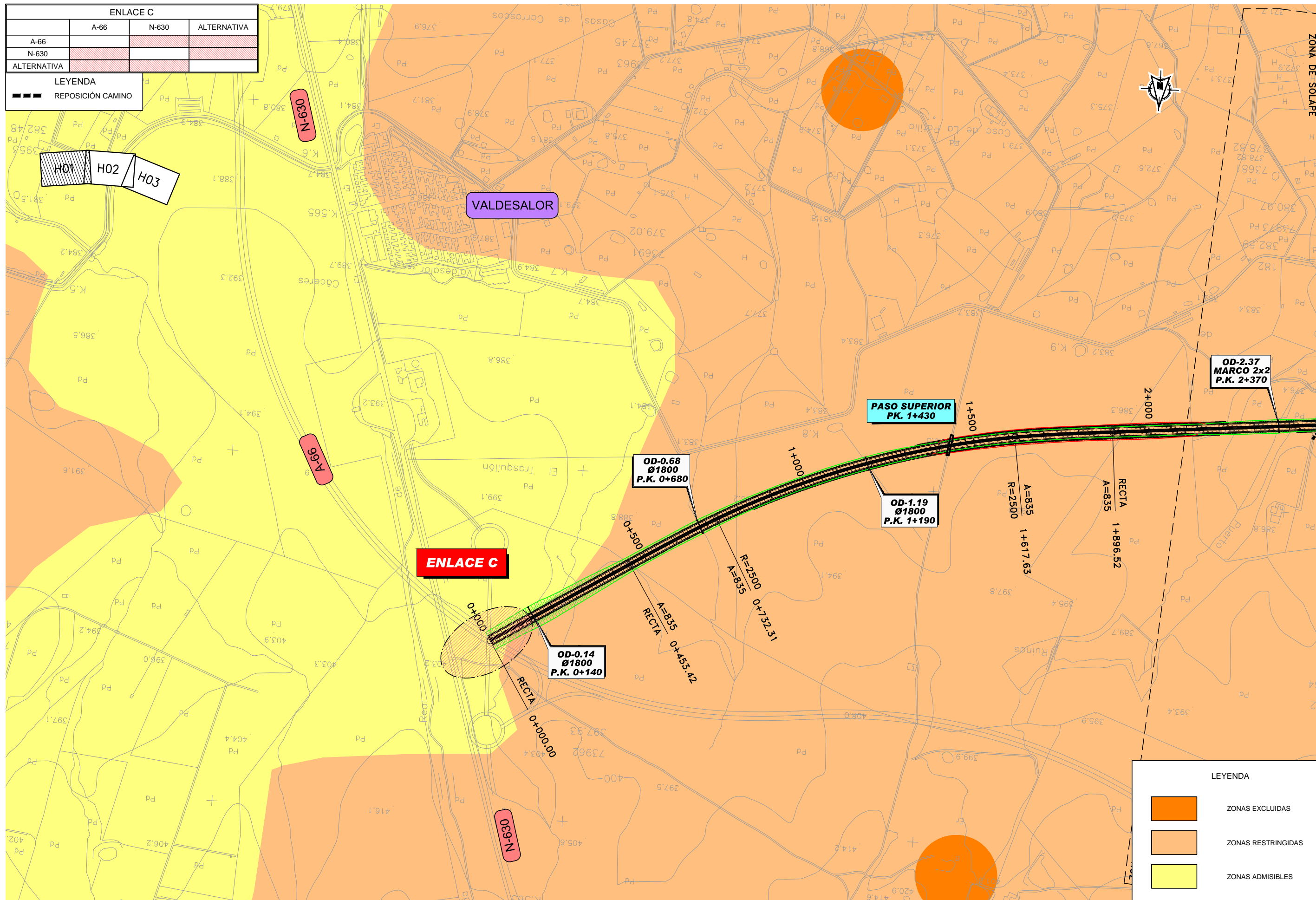
DESIGNACIÓN:
CLASIFICACIÓN DEL TERRITORIO
ALTERNATIVA 6

ANEJO:
ESTUDIO DE IMPACTO AMBIENTAL
Nº DE FIGURA:
1 de 1
Nº PÁGINA:

ENLACE C			
	A-66	N-630	ALTERNATIVA
A-66			
N-630			
ALTERNATIVA			

LEYENDA
 ■■■ REPOSICIÓN CAMINO

H01 H02 H03



LEYENDA	
	ZONAS EXCLUIDAS
	ZONAS RESTRINGIDAS
	ZONAS ADMISIBLES



SECRETARÍA DE ESTADO DE PLANIFICACIÓN E INFRAESTRUCTURAS
 SECRETARÍA GENERAL DE INFRAESTRUCTURAS
 DIRECCIÓN GENERAL DE CARRETERAS

DEMARCACION DE CARRETERAS DEL ESTADO EN EXTREMADURA



ESTUDIO INFORMATIVO FASE B

TÍTULO DEL ESTUDIO: ALTERNATIVAS DE CONEXIÓN ENTRE LA AUTOVÍA TRUJILLO-CÁCERES (A-58) Y LA AUTOVÍA DE LA PLATA (A-66) EN EL ENTORNO DE CÁCERES

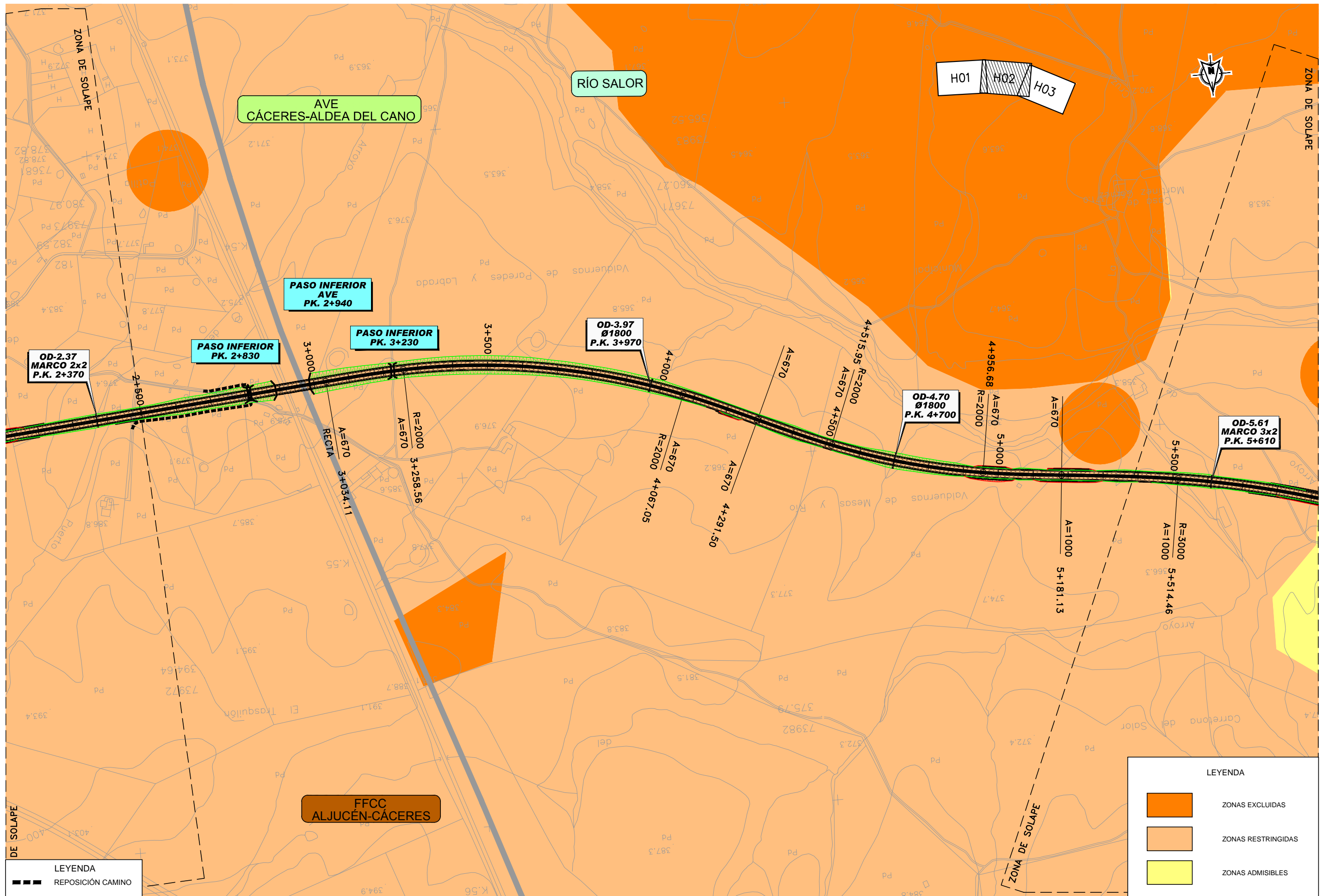
CLAVE: E1-CC-13

FECHA: JUNIO 2010

ESCALA: 1:5.000
 ORIGINAL-A1 GRÁFICA

DESIGNACIÓN: CLASIFICACIÓN DEL TERRITORIO ALTERNATIVA 7

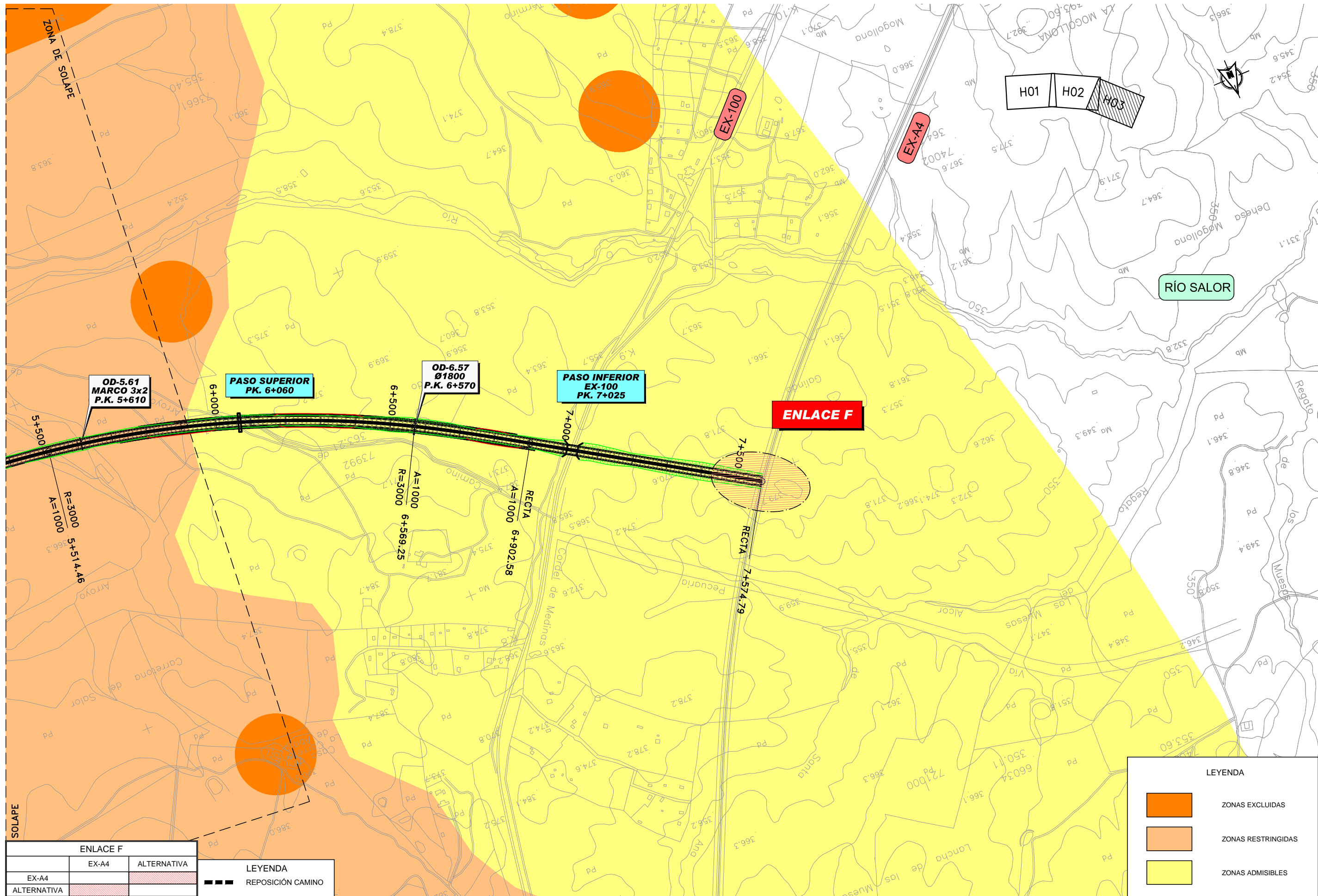
ANEJO: ESTUDIO DE IMPACTO AMBIENTAL
 N° DE FIGURA: 1 de 3
 N° PÁGINA:



LEYENDA
 ■■■ REPOSICIÓN CAMINO

LEYENDA

- ZONAS EXCLUIDAS
- ZONAS RESTRINGIDAS
- ZONAS ADMISIBLES



**OD-5.61
MARCO 3x2
P.K. 5+610**

**PASO SUPERIOR
PK. 6+060**

**OD-6.57
Ø1800
P.K. 6+570**

**PASO INFERIOR
EX-100
PK. 7+025**

ENLACE F

H01 H02 H03

RÍO SALOR

LEYENDA	
	ZONAS EXCLUIDAS
	ZONAS RESTRINGIDAS
	ZONAS ADMISIBLES

ENLACE F	
EX-A4	ALTERNATIVA
EX-A4	ALTERNATIVA
ALTERNATIVA	ALTERNATIVA

LEYENDA	
	REPOSICIÓN CAMINO