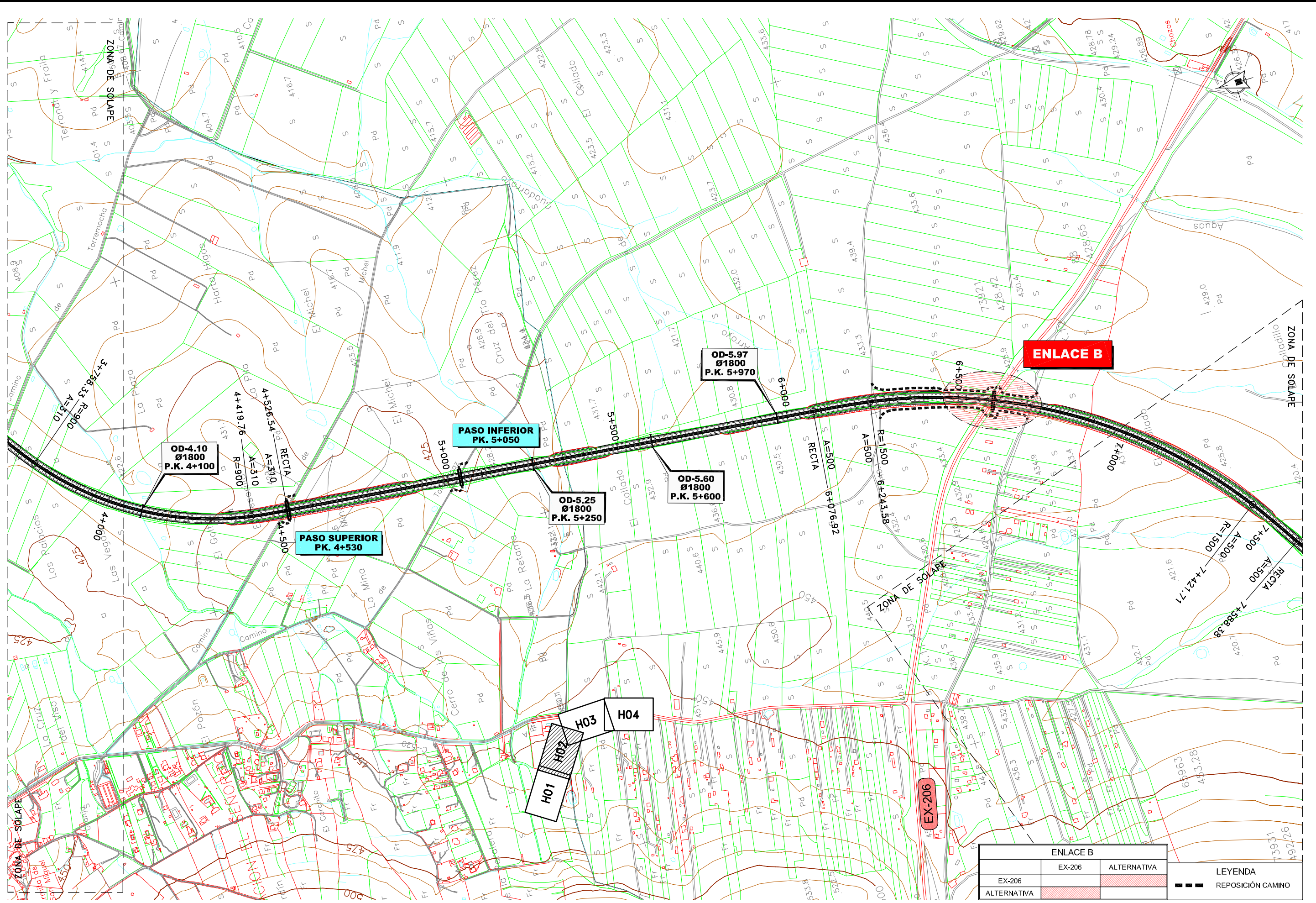


ENLACE A		LEYENDA
A-58	ALTERNATIVA	
A-58		REPOSICIÓN CAMINO
ALTERNATIVA		





ENLACE B		LEYENDA
EX-206	ALTERNATIVA	
EX-206	ALTERNATIVA	



SECRETARÍA DE ESTADO DE PLANIFICACIÓN E INFRAESTRUCTURAS  
SECRETARÍA GENERAL DE INFRAESTRUCTURAS  
DIRECCIÓN GENERAL DE CARRETERAS

DEMARCACION DE CARRETERAS DEL ESTADO EN EXTREMADURA

EL DIRECTOR DEL PROYECTO  
Fernando Pedraza Majarrez

CONSULTOR  
etm INECO INGENIERIA

AUTOR DEL PROYECTO  
José de Oña Ortega

CLAVE  
E11-CC-13

ESTUDIO INFORMATIVO FASE B

TÍTULO  
ALTERNATIVAS DE CONEXIÓN ENTRE LA AUTOVÍA TRUJILLO-CÁCERES (A-58) Y LA AUTOVÍA DE LA PLATA (A-66) EN EL ENTORNO DE CÁCERES

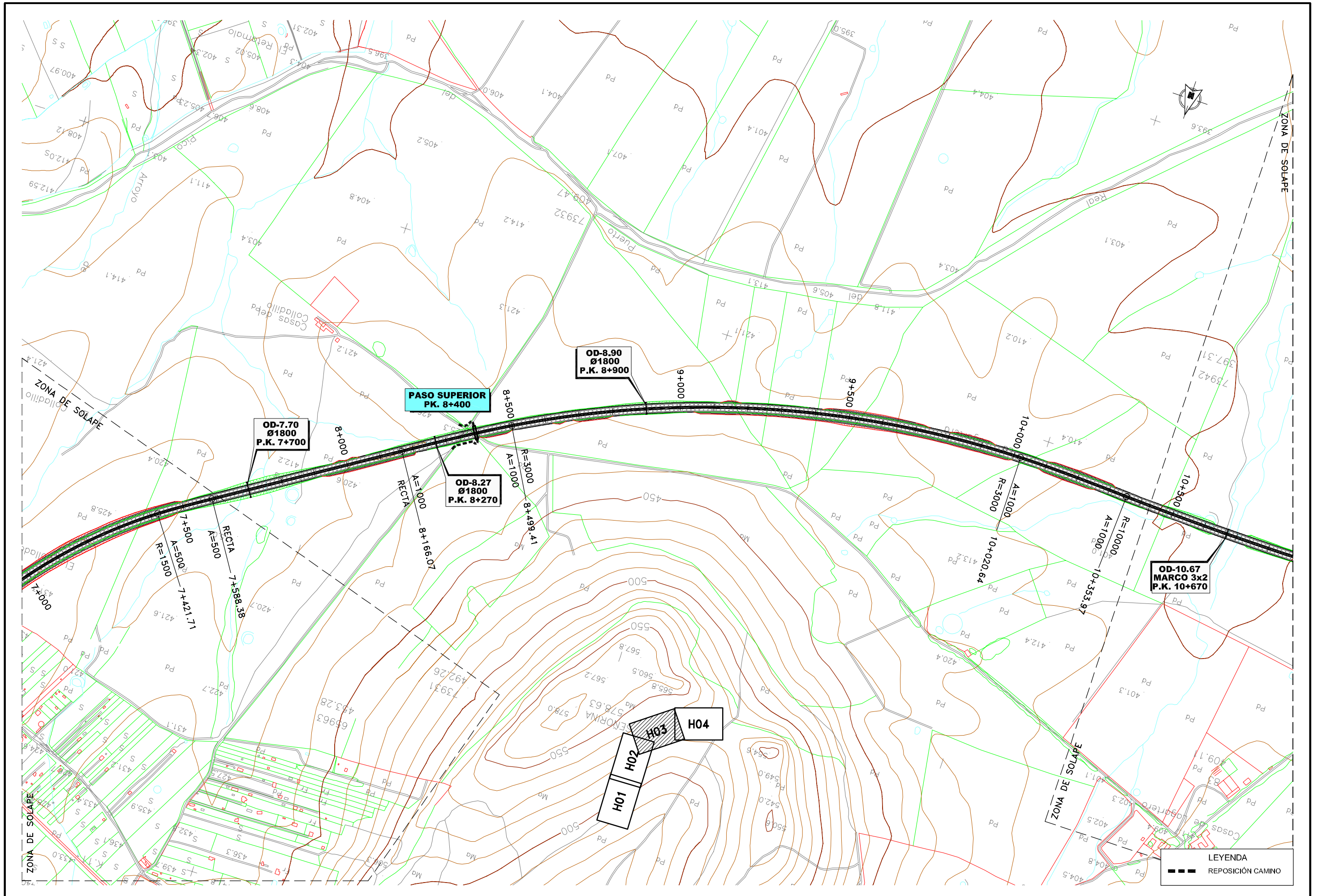
ESCALAS  
1:5.000  
ORIGINAL-A1  
GRÁFICA

DESIGNACIÓN  
PLANOS DE ALTERNATIVAS ESTUDIADAS  
PLANTA ALTERNATIVA 1

NOMBRE FICHERO  
040101H04  
FECHA  
JUNIO 2010

PLANO  
4.1.1  
HOJA 2 DE 4





SECRETARÍA DE ESTADO DE PLANIFICACIÓN E INFRAESTRUCTURAS  
SECRETARÍA GENERAL DE INFRAESTRUCTURAS  
DIRECCIÓN GENERAL DE CARRETERAS

**DEMARCAción DE CARRETERAS DEL ESTADO EN EXTREMADURA**

EL DIRECTOR DEL PROYECTO  
*Fernando Pedraza*  
Fernando Pedraza Majarrez

CONSULTOR  
**etm**  
INGENIERIA

AUTOR DEL PROYECTO  
*José de Oña*  
José de Oña Ortega

CLAVE  
EH1-CC-13

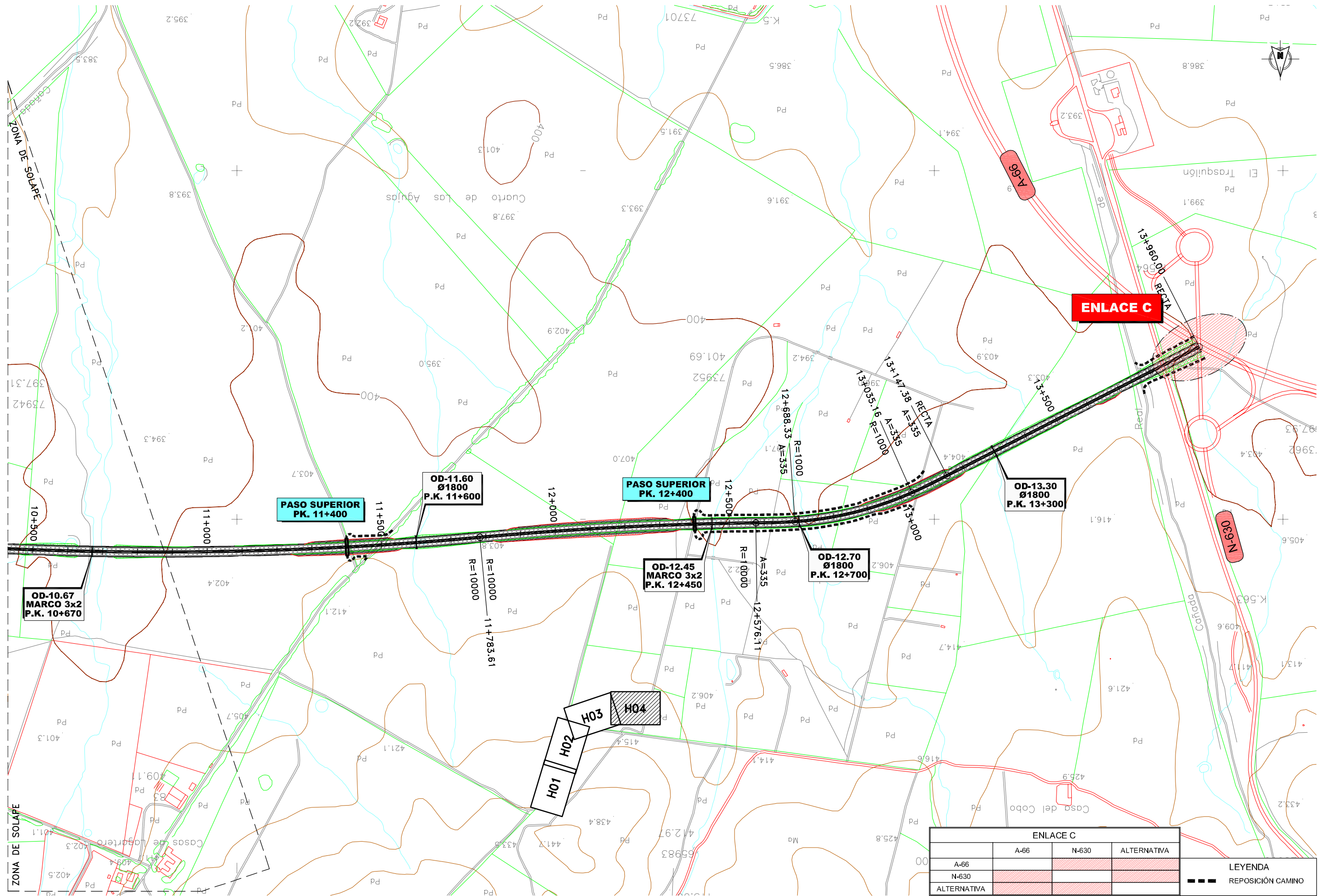
ESTUDIO INFORMATIVO FASE B

TÍTULO  
ALTERNATIVAS DE CONEXIÓN ENTRE LA AUTOVÍA TRUJILLO-CÁCERES (A-58) Y LA AUTOVÍA DE LA PLATA (A-66) EN EL ENTORNO DE CÁCERES

ESCALAS  
1:5.000  
ORIGINAL-A1  
GRÁFICA

DESIGNACIÓN  
PLANOS DE ALTERNATIVAS ESTUDIADAS  
PLANTA ALTERNATIVA 1

NOMBRE FICHERO  
040101H04  
PLANO  
4.1.1  
FECHA  
JUNIO 2010  
HOJA 3 DE 4



ENLACE C			
	A-66	N-630	ALTERNATIVA
A-66			
N-630			
ALTERNATIVA			

LEYENDA	
	REPOSICIÓN CAMINO



SECRETARÍA DE ESTADO DE PLANIFICACIÓN E INFRAESTRUCTURAS  
SECRETARÍA GENERAL DE INFRAESTRUCTURAS  
DIRECCIÓN GENERAL DE CARRETERAS

DEMARCACION DE CARRETERAS DEL ESTADO EN EXTREMADURA

EL DIRECTOR DEL PROYECTO  
*Fernando Pedraza Majarrez*

CONSULTOR  
**etm**  
INGENIERIA

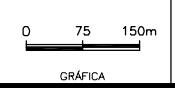
AUTOR DEL PROYECTO  
*José de Oña Ortega*

CLAVE  
EH1-CC-13

ESTUDIO INFORMATIVO FASE B

TÍTULO  
ALTERNATIVAS DE CONEXIÓN ENTRE LA AUTOVÍA TRUJILLO-CÁCERES (A-58) Y LA AUTOVÍA DE LA PLATA (A-66) EN EL ENTORNO DE CÁCERES

ESCALAS  
1:5.000  
ORIGINAL-A1



DESIGNACIÓN  
PLANOS DE ALTERNATIVAS ESTUDIADAS PLANTA ALTERNATIVA 1

NOMBRE FICHERO  
040101H04  
FECHA  
JUNIO 2010  
PLANO  
4.1.1  
HOJA 4 DE 4