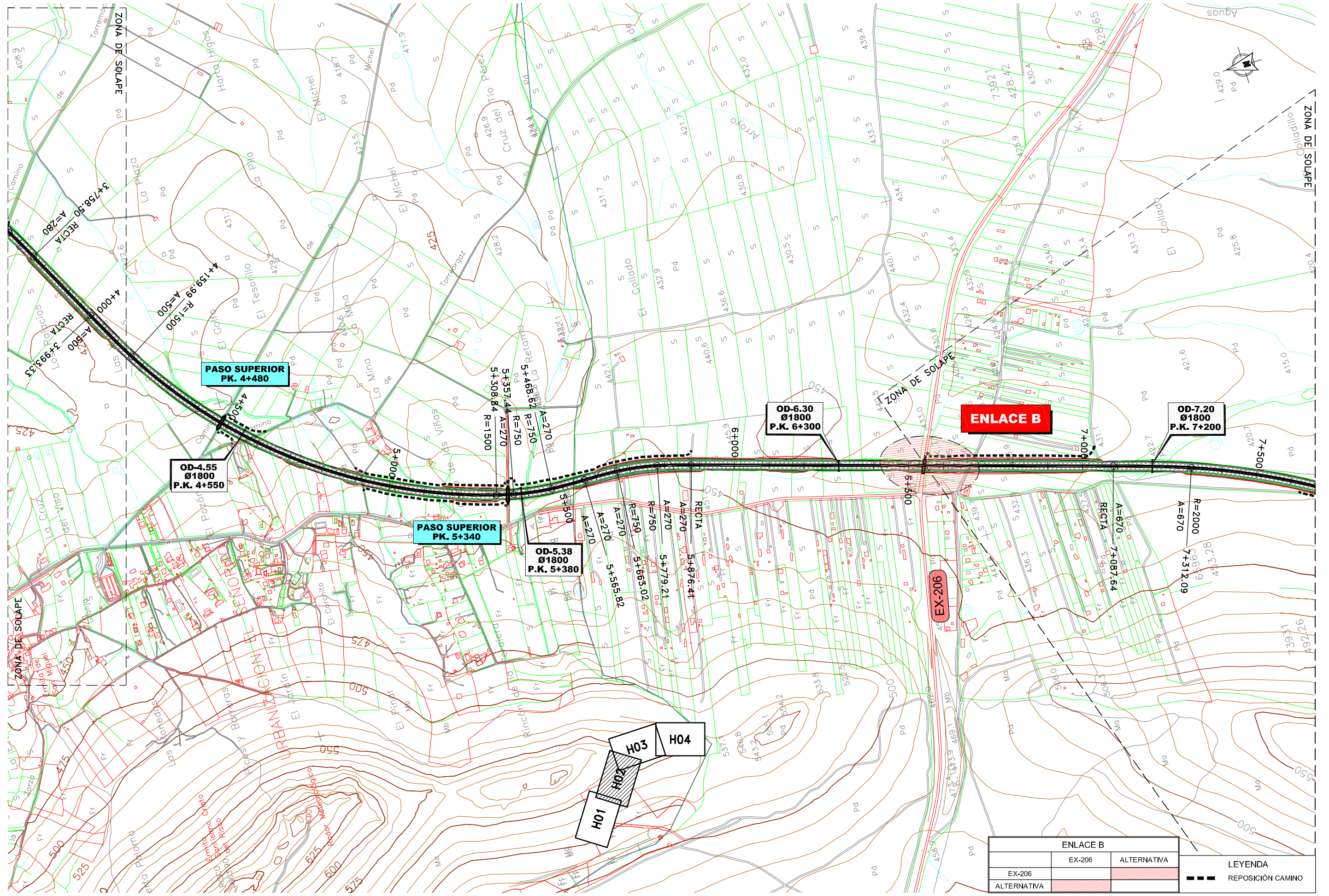


ENLACE A		LEYENDA
A-58	ALTERNATIVA	
A-58		— — — REPOSICIÓN CAMINO
ALTERNATIVA		





ENLACE B		LEYENDA
EX-206	ALTERNATIVA	
ALTERNATIVA		



SECRETARÍA DE ESTADO DE PLANIFICACIÓN E INFRAESTRUCTURAS  
SECRETARÍA GENERAL DE INFRAESTRUCTURAS  
DIRECCIÓN GENERAL DE CARRETERAS

**DEMARCAción DE CARRETERAS DEL ESTADO EN EXTREMADURA**

EL DIRECTOR DEL PROYECTO  
*Fernando Pedraza Majarrez*

CONSULTOR  
**etm INGENIERIA**

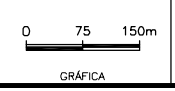
AUTOR DEL PROYECTO  
*José de Oña Ortega*

CLAVE  
EH-CC-13

ESTUDIO INFORMATIVO FASE B

TÍTULO  
ALTERNATIVAS DE CONEXIÓN ENTRE LA AUTOVÍA TRUJILLO-CÁCERES (A-58) Y LA AUTOVÍA DE LA PLATA (A-66) EN EL ENTORNO DE CÁCERES

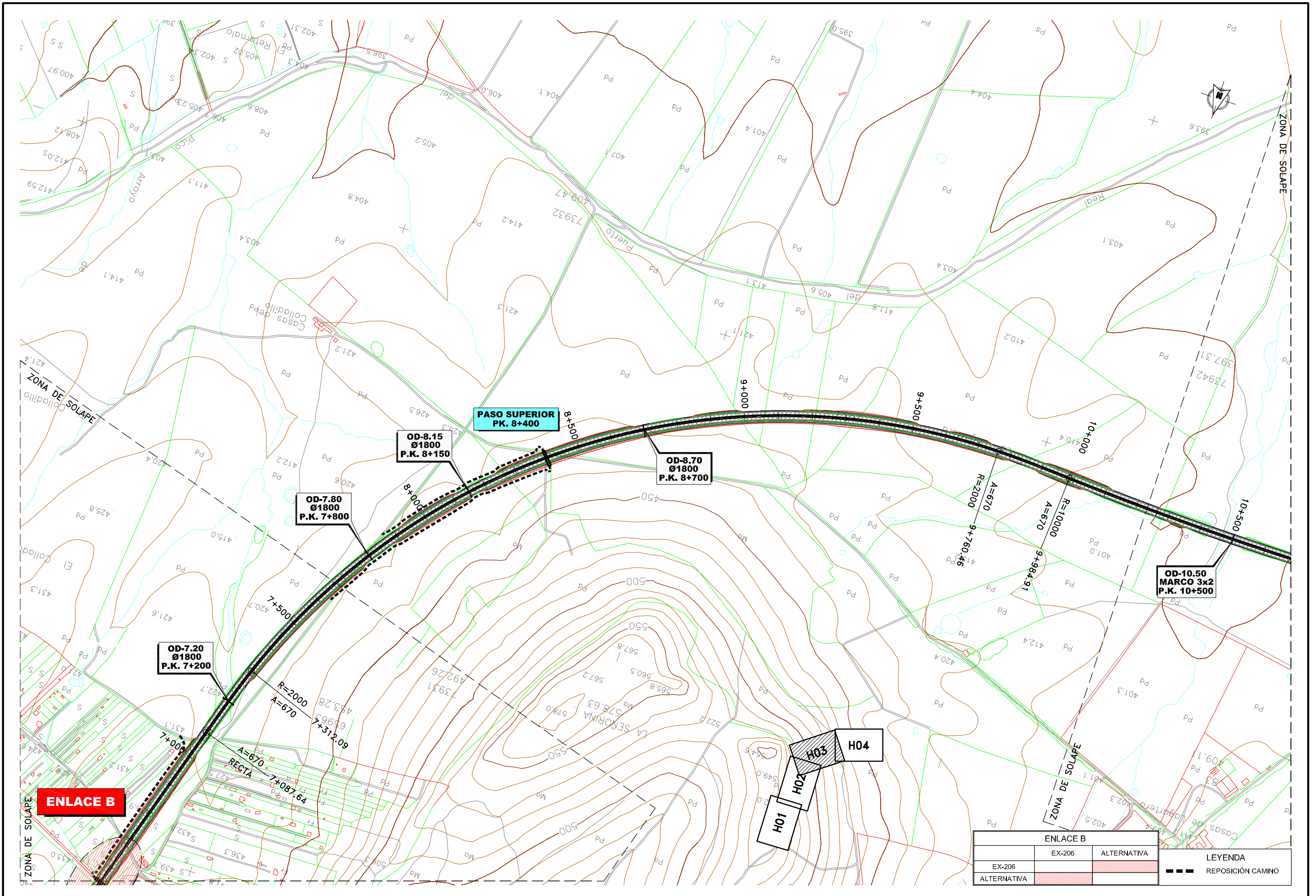
ESCALAS  
1:5.000  
ORIGINAL-A1  
GRÁFICA



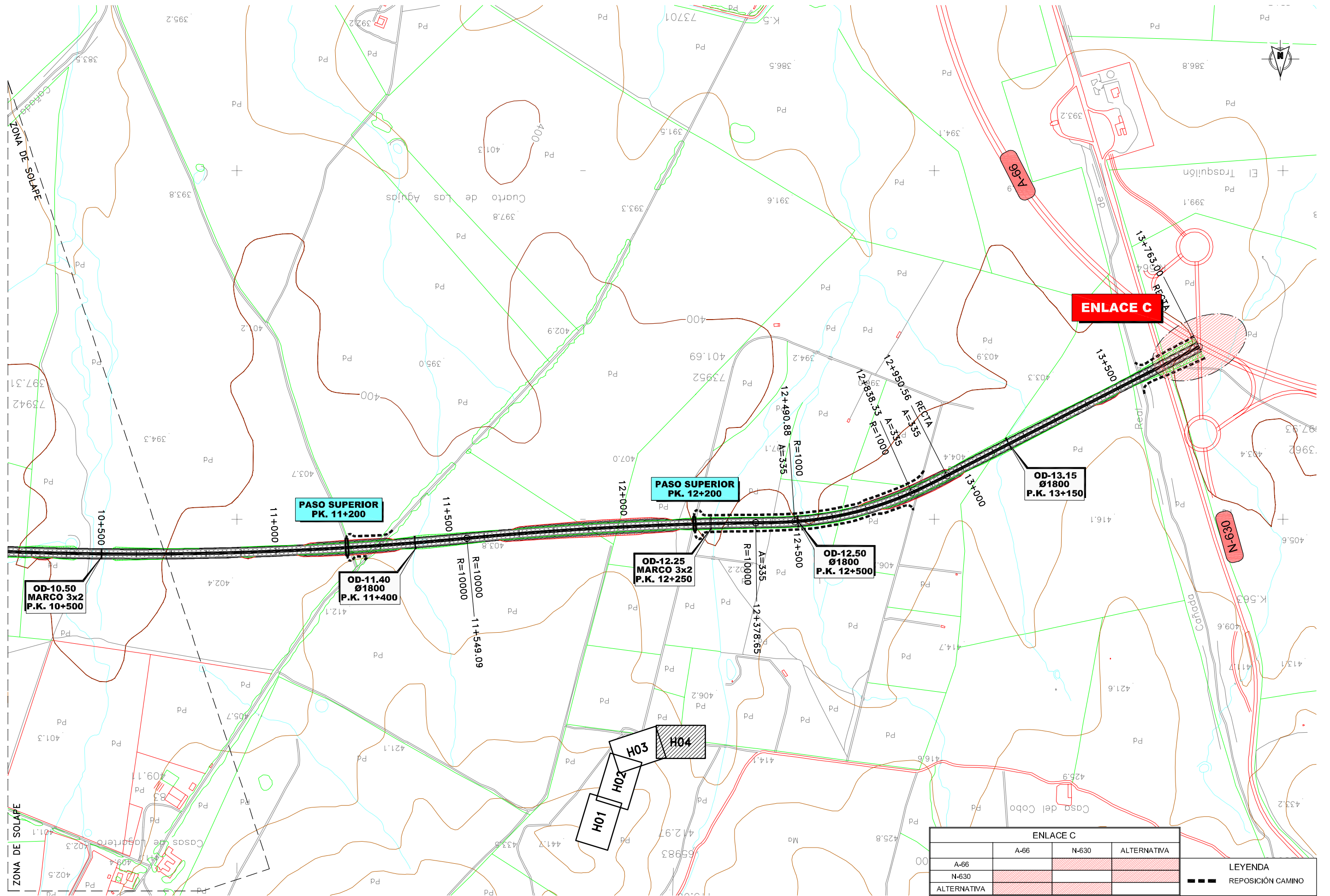
DESIGNACIÓN  
PLANOS DE ALTERNATIVAS ESTUDIADAS  
PLANTA ALTERNATIVA 2

NOMBRE FICHERO  
040102H04  
PLANO  
4.1.2  
FECHA  
JUNIO 2010  
HOJA 2 DE 4





ENLACE B		LEYENDA
EX-206	ALTERNATIVA	
EX-206		
ALTERNATIVA		



ENLACE C			
	A-66	N-630	ALTERNATIVA
A-66			
N-630			
ALTERNATIVA			

LEYENDA	
	REPOSICIÓN CAMINO



SECRETARÍA DE ESTADO DE PLANIFICACIÓN E INFRAESTRUCTURAS  
SECRETARÍA GENERAL DE INFRAESTRUCTURAS  
DIRECCIÓN GENERAL DE CARRETERAS

DEMARCACION DE CARRETERAS DEL ESTADO EN EXTREMADURA

EL DIRECTOR DEL PROYECTO  
*Fernando Pedraza Majarrez*

CONSULTOR  
**etm**  
INGENIERIA

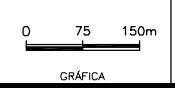
AUTOR DEL PROYECTO  
*José de Oña Ortega*

CLAVE  
EH1-CC-13

ESTUDIO INFORMATIVO FASE B

TÍTULO  
ALTERNATIVAS DE CONEXIÓN ENTRE LA AUTOVÍA TRUJILLO-CÁCERES (A-58) Y LA AUTOVÍA DE LA PLATA (A-66) EN EL ENTORNO DE CÁCERES

ESCALAS  
1:5.000  
ORIGINAL-A1



DESIGNACIÓN  
PLANOS DE ALTERNATIVAS ESTUDIADAS PLANTA ALTERNATIVA 2

NOMBRE FICHERO  
040102H04  
FECHA  
JUNIO 2010  
PLANO  
4.1.2  
HOJA 4 DE 4