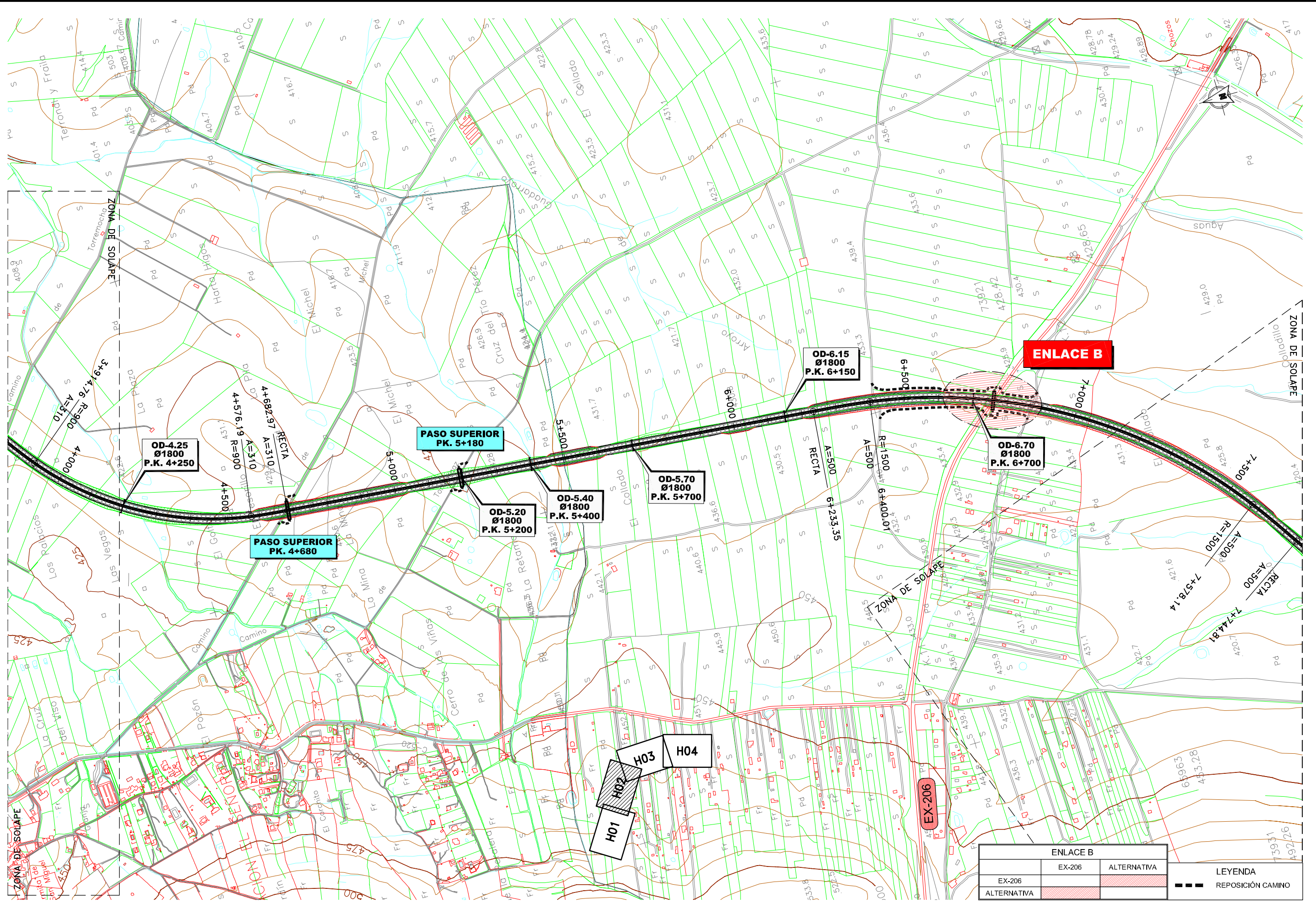


ENLACE A		LEYENDA
A-58	ALTERNATIVA	
ALTERNATIVA	ALTERNATIVA	— — — REPOSICIÓN CAMINO



ENLACE B	
EX-206	ALTERNATIVA
EX-206	ALTERNATIVA

LEYENDA	
	REPOSICIÓN CAMINO



SECRETARÍA DE ESTADO DE PLANIFICACIÓN E INFRAESTRUCTURAS
SECRETARÍA GENERAL DE INFRAESTRUCTURAS
DIRECCIÓN GENERAL DE CARRETERAS

DEMARCACION DE CARRETERAS DEL ESTADO EN EXTREMADURA

EL DIRECTOR DEL PROYECTO
Fernando Pedraza Majarrez

CONSULTOR
etm
INGENIERIA

AUTOR DEL PROYECTO
José de Oña Ortega

CLAVE
EH-CC-13

ESTUDIO INFORMATIVO FASE B

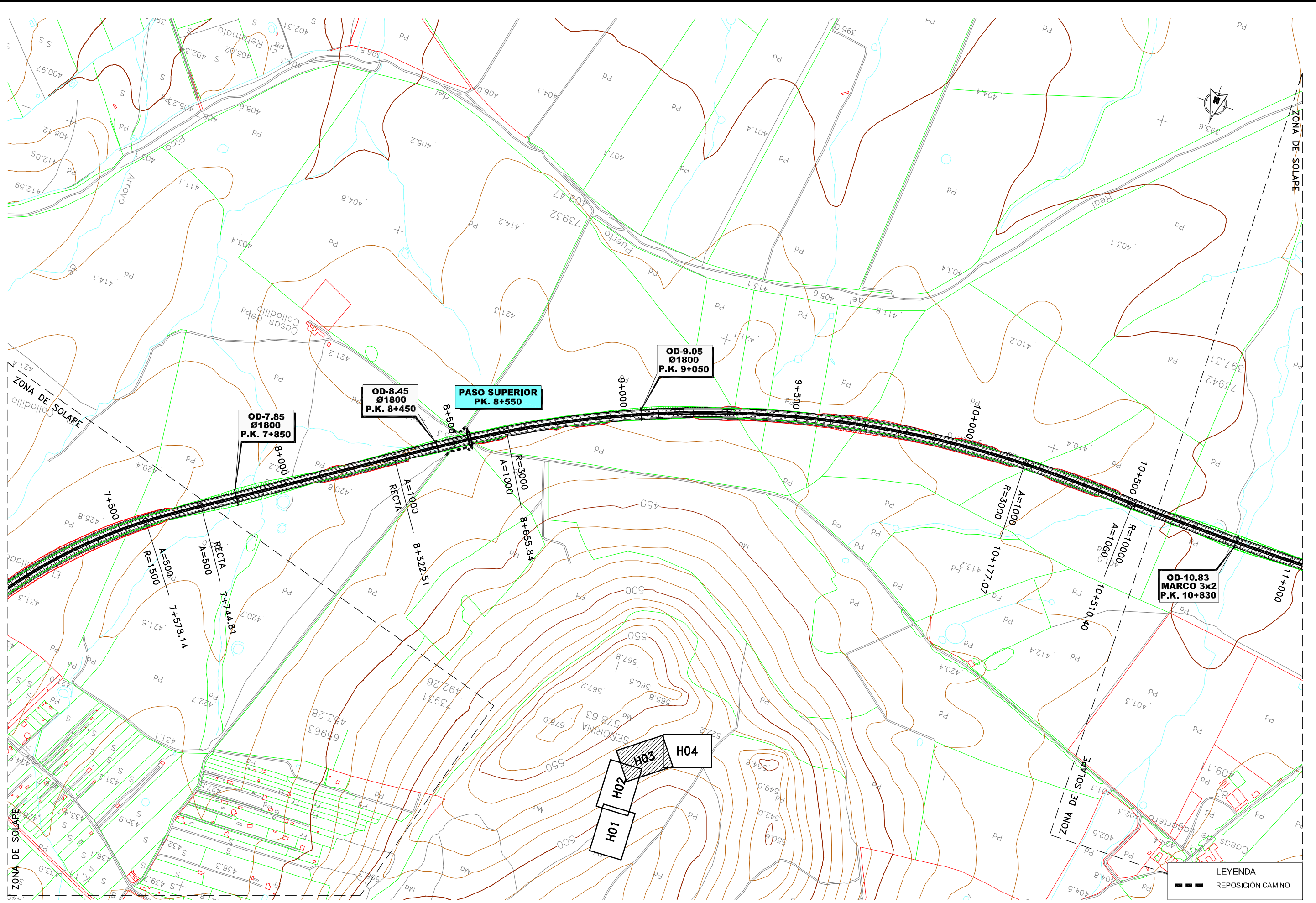
TÍTULO
ALTERNATIVAS DE CONEXIÓN ENTRE LA AUTOVÍA TRUJILLO-CÁCERES (A-58) Y LA AUTOVÍA DE LA PLATA (A-66) EN EL ENTORNO DE CÁCERES

ESCALAS
1:5.000
ORIGINAL-A1
GRÁFICA

DESIGNACIÓN
PLANOS DE ALTERNATIVAS ESTUDIADAS PLANTA ALTERNATIVA 3

NOMBRE FICHERO
040103H04
FECHA
JUNIO 2010

PLANO
4.1.3
HOJA 2 DE 4



LEYENDA
 - - - - - REPOSICIÓN CAMINO



SECRETARÍA DE ESTADO DE PLANIFICACIÓN E INFRAESTRUCTURAS
 SECRETARÍA GENERAL DE INFRAESTRUCTURAS
 DIRECCIÓN GENERAL DE CARRETERAS

DEMARCACION DE CARRETERAS DEL ESTADO EN EXTREMADURA

EL DIRECTOR DEL PROYECTO
 Ferrnand Pedraza Majarrez

CONSULTOR
etm
 INECO INGENIERIA

AUTOR DEL PROYECTO
 José de Oña Ortega

CLAVE
 EH1-CC-13

ESTUDIO INFORMATIVO FASE B

TÍTULO
 ALTERNATIVAS DE CONEXIÓN ENTRE LA AUTOVÍA TRUJILLO-CÁCERES (A-58) Y LA AUTOVÍA DE LA PLATA (A-66) EN EL ENTORNO DE CÁCERES

ESCALAS
 1:5.000
 ORIGINAL-A1



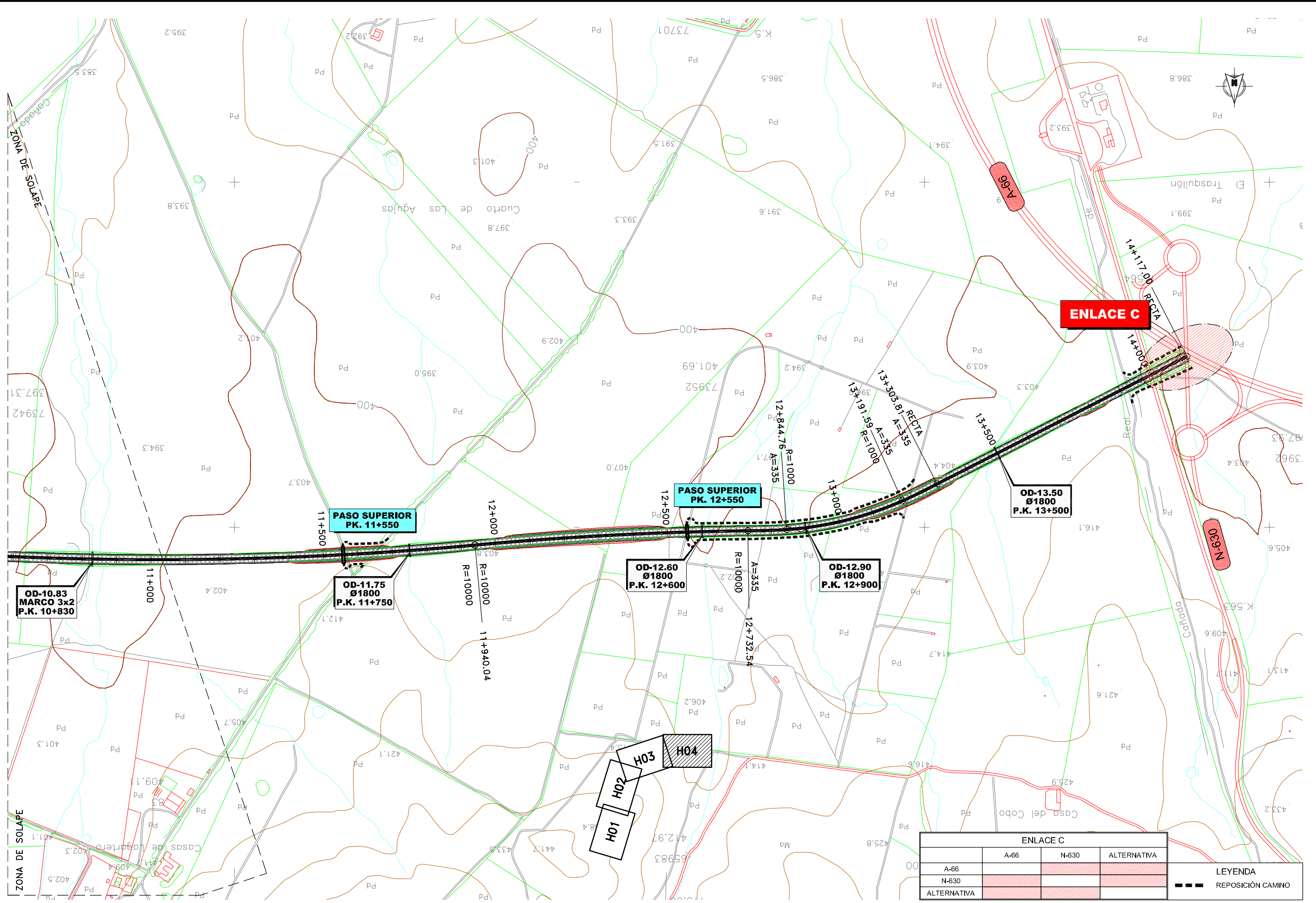
DESIGNACIÓN
 PLANOS DE ALTERNATIVAS ESTUDIADAS
 PLANTA ALTERNATIVA 3

NOMBRE FICHERO
 040103H04

PLANO
 4.1.3

FECHA
 JUNIO 2010

HOJA 3 DE 4



ENLACE C			
	A-66	N-630	ALTERNATIVA
A-66			
N-630			
ALTERNATIVA			

LEYENDA	
	REPOSICIÓN CAMINO



SECRETARÍA DE ESTADO DE PLANIFICACIÓN E INFRAESTRUCTURAS
SECRETARÍA GENERAL DE INFRAESTRUCTURAS
DIRECCIÓN GENERAL DE CARRETERAS

DEMARCAción DE CARRETERAS DEL ESTADO EN EXTREMADURA

EL DIRECTOR DEL PROYECTO
Fernando Pedraza Majarrez

CONSULTOR
etm INECO INGENIERIA

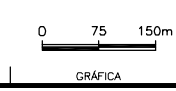
AUTOR DEL PROYECTO
José de Oña Ortega

CLAVE
EH1-CC-13

ESTUDIO INFORMATIVO FASE B

TÍTULO
ALTERNATIVAS DE CONEXIÓN ENTRE LA AUTOVÍA TRUJILLO-CÁCERES (A-58) Y LA AUTOVÍA DE LA PLATA (A-66) EN EL ENTORNO DE CÁCERES

ESCALAS
1:5.000
ORIGINAL-A1



DESIGNACIÓN
PLANOS DE ALTERNATIVAS ESTUDIADAS PLANTA ALTERNATIVA 3

NOMBRE FICHERO
040103H04
PLANO
4.1.3
FECHA
JUNIO 2010
HOJA 4 DE 4