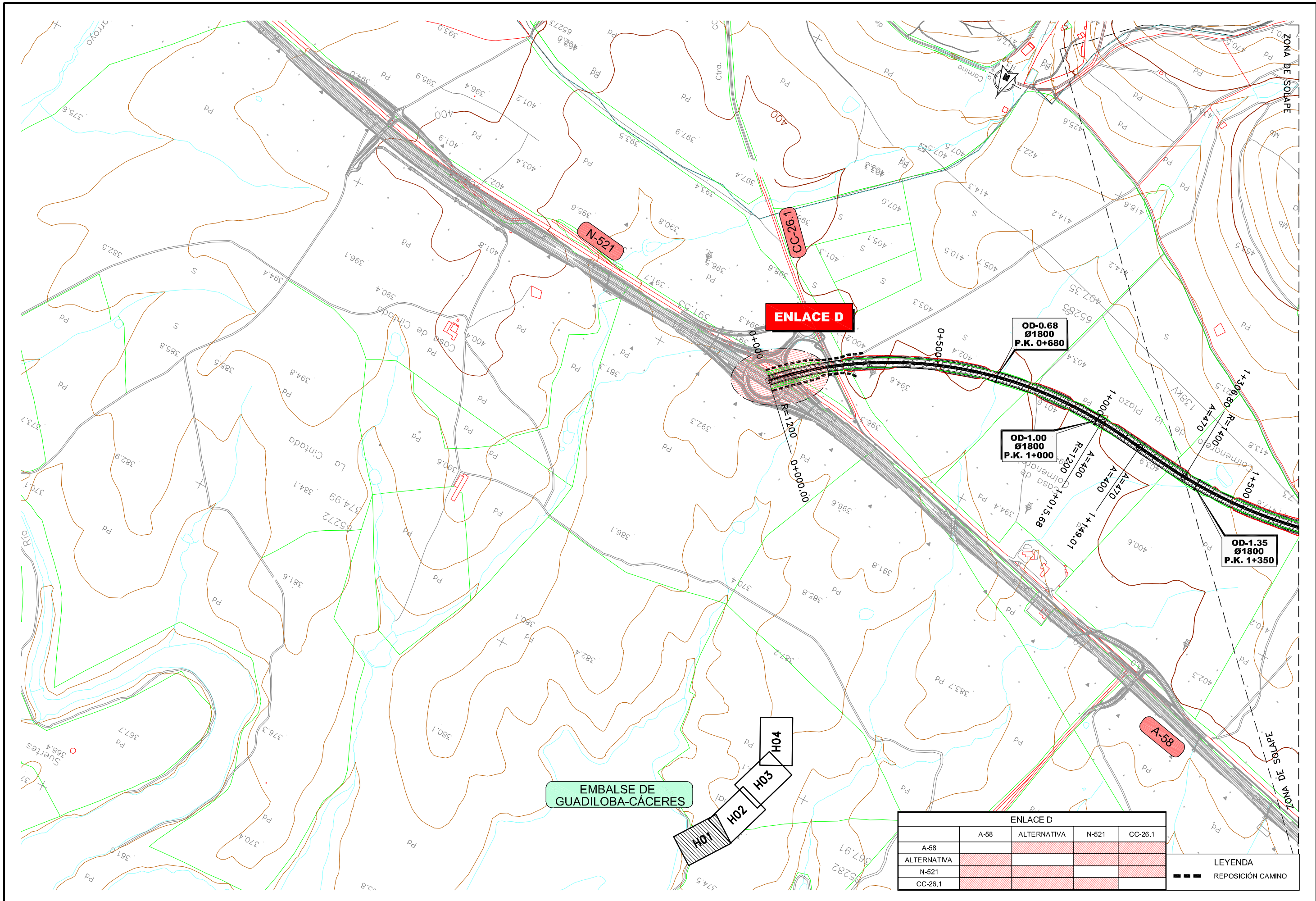
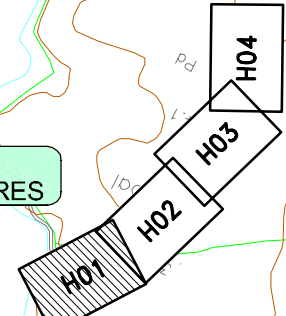


L:\Proyectos\07000\0000\070091-EIM (Cáceres)\GRAFICOS\02EstudAlterna Fase B\02Planos\04PlanAlternaEstudia\0401Planta\040105Alterna040105H04.dwg



EMBALSE DE GUADILOBA-CÁCERES



ENLACE D			
	A-58	ALTERNATIVA	N-521
A-58			
ALTERNATIVA			
N-521			
CC-26.1			

LEYENDA
 - - - REPOSICIÓN CAMINO



SECRETARÍA DE ESTADO DE PLANIFICACIÓN E INFRAESTRUCTURAS
 SECRETARÍA GENERAL DE INFRAESTRUCTURAS
 DIRECCIÓN GENERAL DE CARRETERAS

DEMARCACION DE CARRETERAS DEL ESTADO EN EXTREMADURA

EL DIRECTOR DEL PROYECTO
 Fernando Pedraza Majarrez

CONSULTOR
 etm INECO INGENIERIA

AUTOR DEL PROYECTO
 José de Oña Ortega

CLAVE
 E11-CC-13

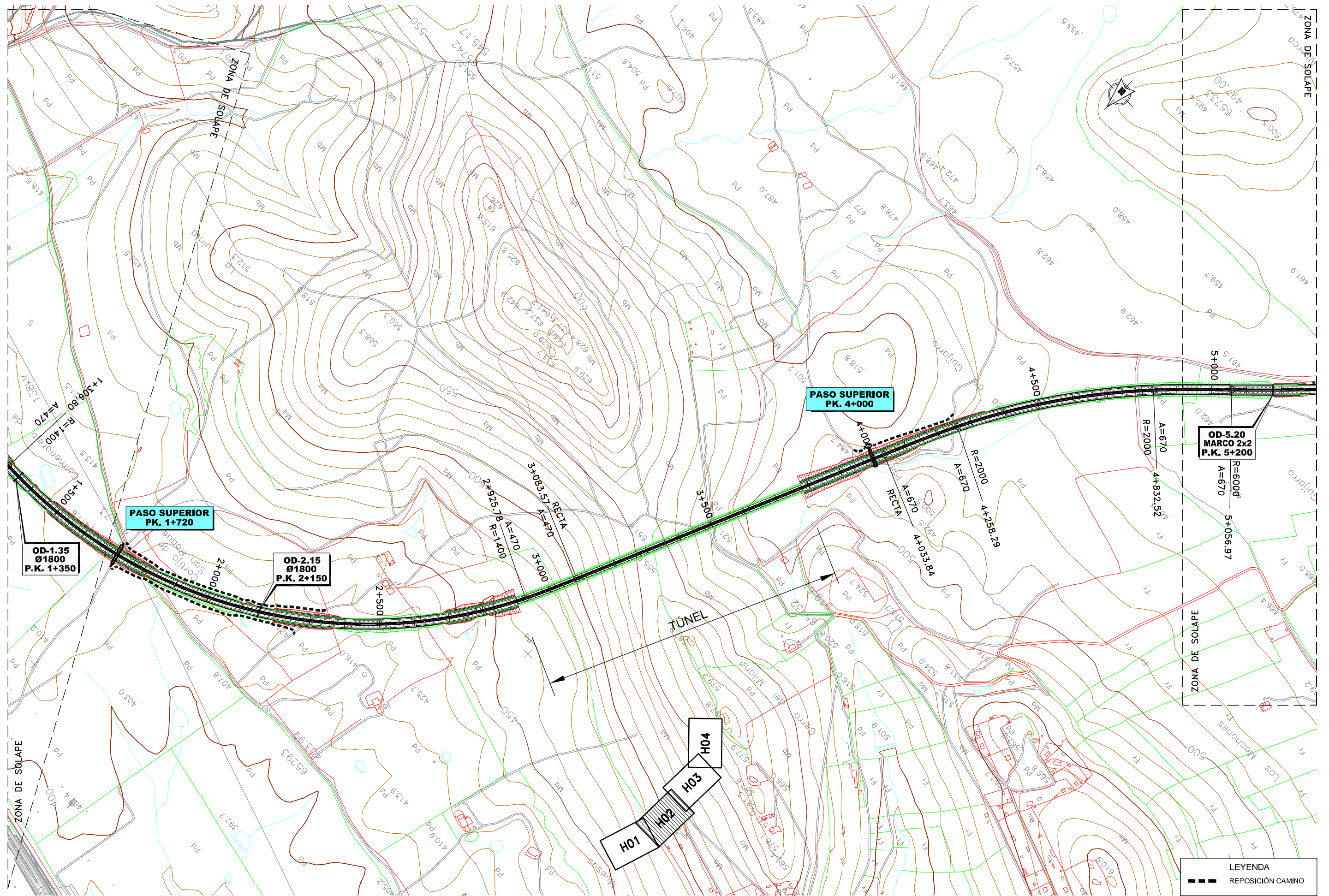
ESTUDIO INFORMATIVO FASE B

TÍTULO
 ALTERNATIVAS DE CONEXIÓN ENTRE LA AUTOVÍA TRUJILLO-CÁCERES (A-58) Y LA AUTOVÍA DE LA PLATA (A-66) EN EL ENTORNO DE CÁCERES

ESCALAS
 1:5.000
 ORIGINAL-A1
 0 75 150m
 GRÁFICA

DESIGNACIÓN
 PLANOS DE ALTERNATIVAS ESTUDIADAS
 PLANTA ALTERNATIVA 5

NOMBRE FICHERO
 040105H04
 FECHA
 JUNIO 2010
 PLANO
 4.1.5
 HOJA 1 DE 4



LEYENDA	
	REPOSICIÓN CAMINO



SECRETARÍA DE ESTADO DE PLANIFICACIÓN E INFRAESTRUCTURAS
SECRETARÍA GENERAL DE INFRAESTRUCTURAS
DIRECCIÓN GENERAL DE CARRETERAS

DEMARCACION DE CARRETERAS DEL ESTADO EN EXTREMADURA

EL DIRECTOR DEL PROYECTO
Fernando Pedraza
Fernando Pedraza Majarrez

CONSULTOR
 etm INECO INGENIERIA

AUTOR DEL PROYECTO
José de Oña
José de Oña Ortega

CLAVE
EH-CC-13

ESTUDIO INFORMATIVO FASE B

TÍTULO
ALTERNATIVAS DE CONEXIÓN ENTRE LA AUTOVÍA TRUJILLO-CÁCERES (A-58) Y LA AUTOVÍA DE LA PLATA (A-66) EN EL ENTORNO DE CÁCERES

ESCALAS
1:5.000



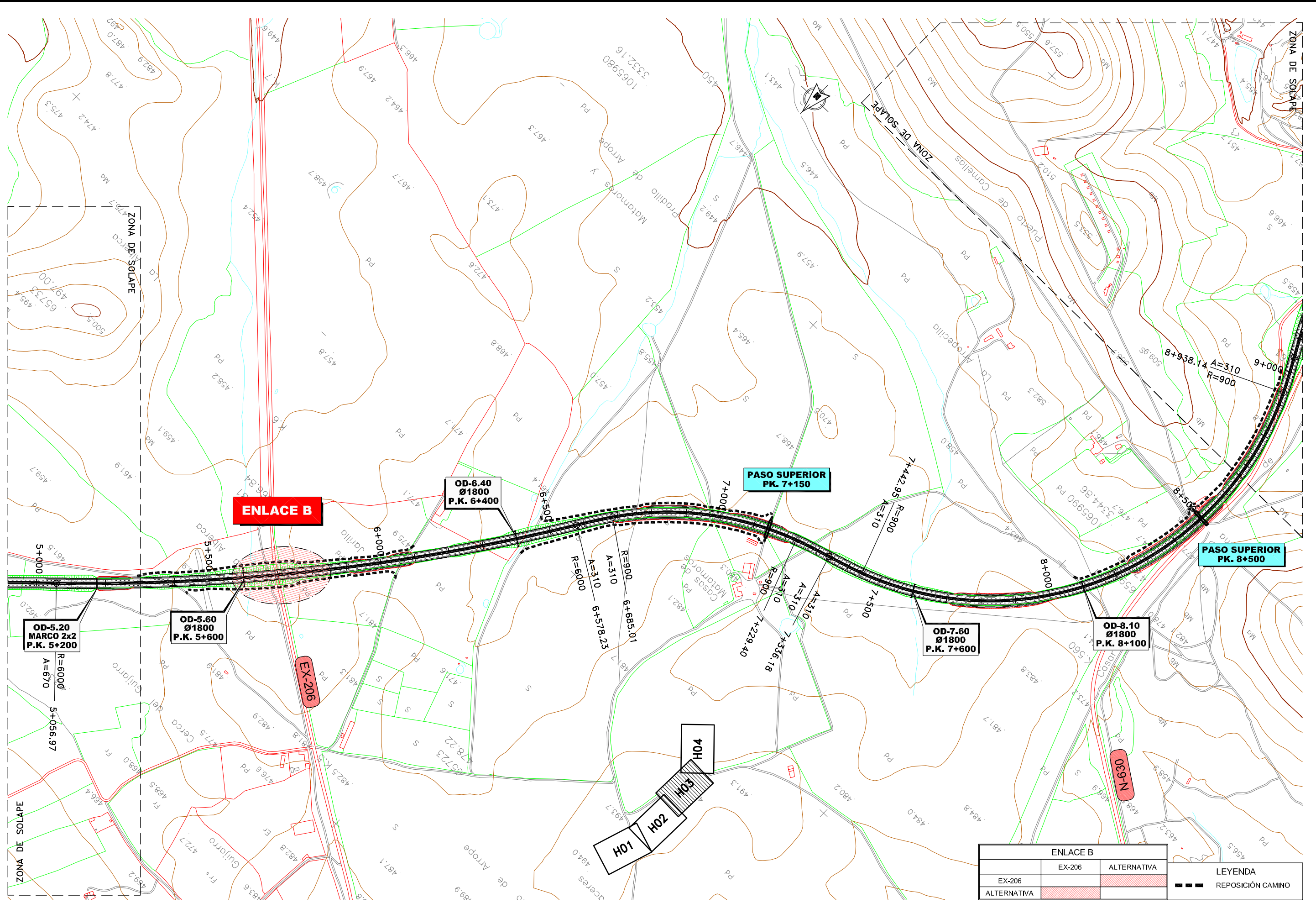
DESIGNACIÓN
PLANOS DE ALTERNATIVAS ESTUDIADAS
PLANTA ALTERNATIVA 5

NOMBRE FICHERO
040105H04

PLANO
4.1.5

FECHA
JUNIO 2010

HOJA 2 DE 4



ENLACE B		LEYENDA
EX-206	ALTERNATIVA	
ALTERNATIVA		



SECRETARÍA DE ESTADO DE PLANIFICACIÓN E INFRAESTRUCTURAS
SECRETARÍA GENERAL DE INFRAESTRUCTURAS
DIRECCIÓN GENERAL DE CARRETERAS

DEMARCACION DE CARRETERAS DEL ESTADO EN EXTREMADURA

EL DIRECTOR DEL PROYECTO
Fernando Pedraza
Fernando Pedraza Majarrez



CONSULTOR
AUTOR DEL PROYECTO
José de Oña Ortega

CLAVE
EH1-CC-13

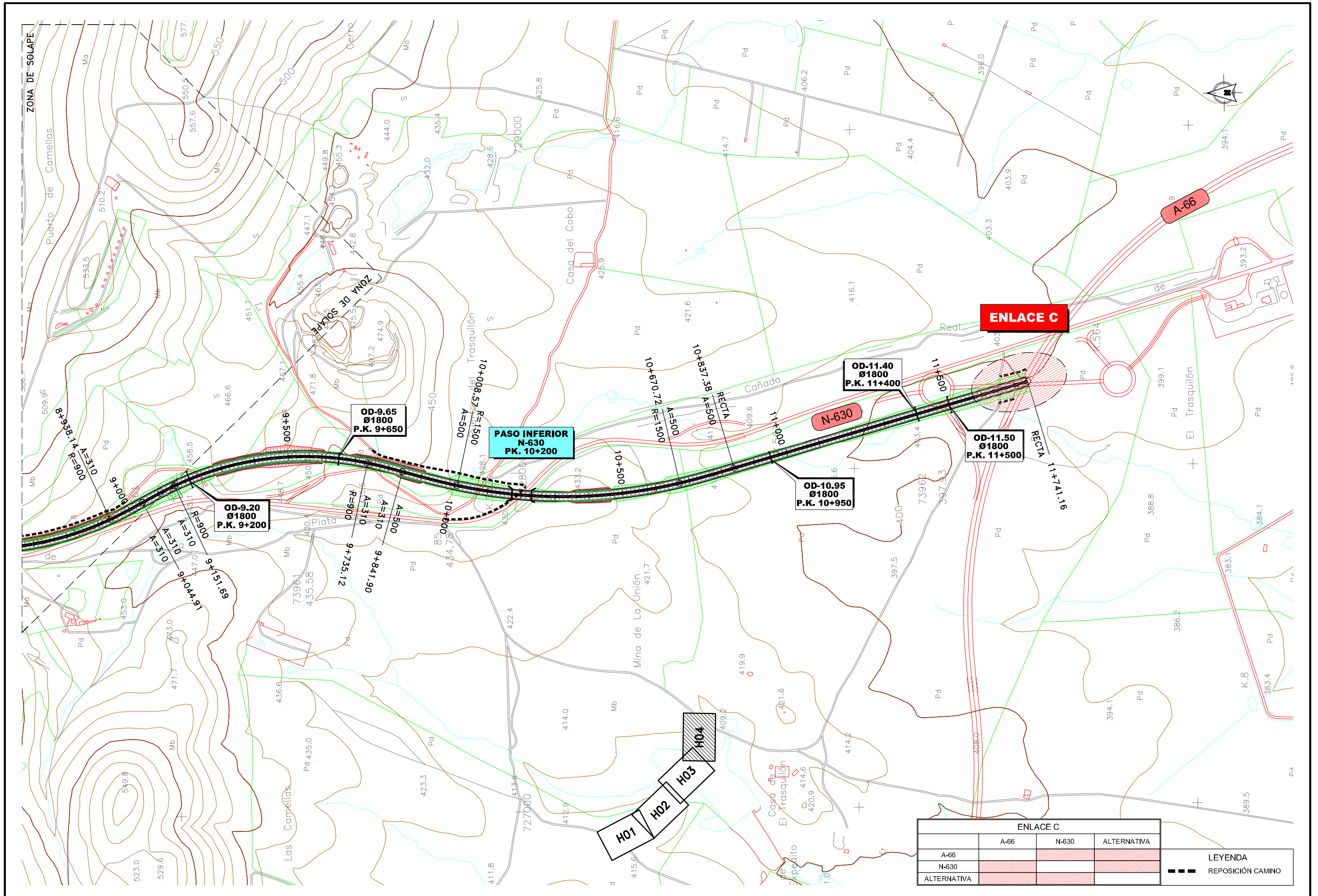
ESTUDIO INFORMATIVO FASE B

TÍTULO
ALTERNATIVAS DE CONEXIÓN ENTRE LA AUTOVÍA TRUJILLO-CÁCERES (A-58) Y LA AUTOVÍA DE LA PLATA (A-66) EN EL ENTORNO DE CÁCERES

ESCALAS
1:5.000
ORIGINAL-A1
GRÁFICA

DESIGNACIÓN
PLANOS DE ALTERNATIVAS ESTUDIADAS
PLANTA ALTERNATIVA 5

NOMBRE FICHERO
040105H04
FECHA
JUNIO 2010
PLANO
4.1.5
HOJA 3 DE 4



SECRETARÍA DE ESTADO DE PLANIFICACIÓN E INFRAESTRUCTURAS
 SECRETARÍA GENERAL DE INFRAESTRUCTURAS
 DIRECCIÓN GENERAL DE CARRETERAS

DEMARCAción DE CARRETERAS DEL ESTADO EN EXTREMADURA

EL DIRECTOR DEL PROYECTO
 Fernando Pedraza Majarrez

CONSULTOR
etm INGENIERIA

AUTOR DEL PROYECTO
 José de Oña Ortega

CLAVE
 EH-CC-13

ESTUDIO INFORMATIVO FASE B

TÍTULO
 ALTERNATIVAS DE CONEXIÓN ENTRE LA AUTOVÍA TRUJILLO-CÁCERES (A-66) Y LA AUTOVÍA DE LA PLATA (A-66) EN EL ENTORNO DE CÁCERES

ESCALAS
 1:5.000
 ORIGINAL-A1



DESIGNACIÓN
 PLANOS DE ALTERNATIVAS ESTUDIADAS PLANTA ALTERNATIVA 5

NOMBRE FICHERO
 040105H04
 FECHA
 JUNIO 2010
 PLANO
 4.15
 HOJA 4 DE 4