L:\Proyectos\07000\0000\070091-EIM (Caceres)\GRAFICOS\02EstudAlterna Fase B\02Planos\04PlanAlternaEstudia\0402PerfLongitud\040204A040204H04.dwg

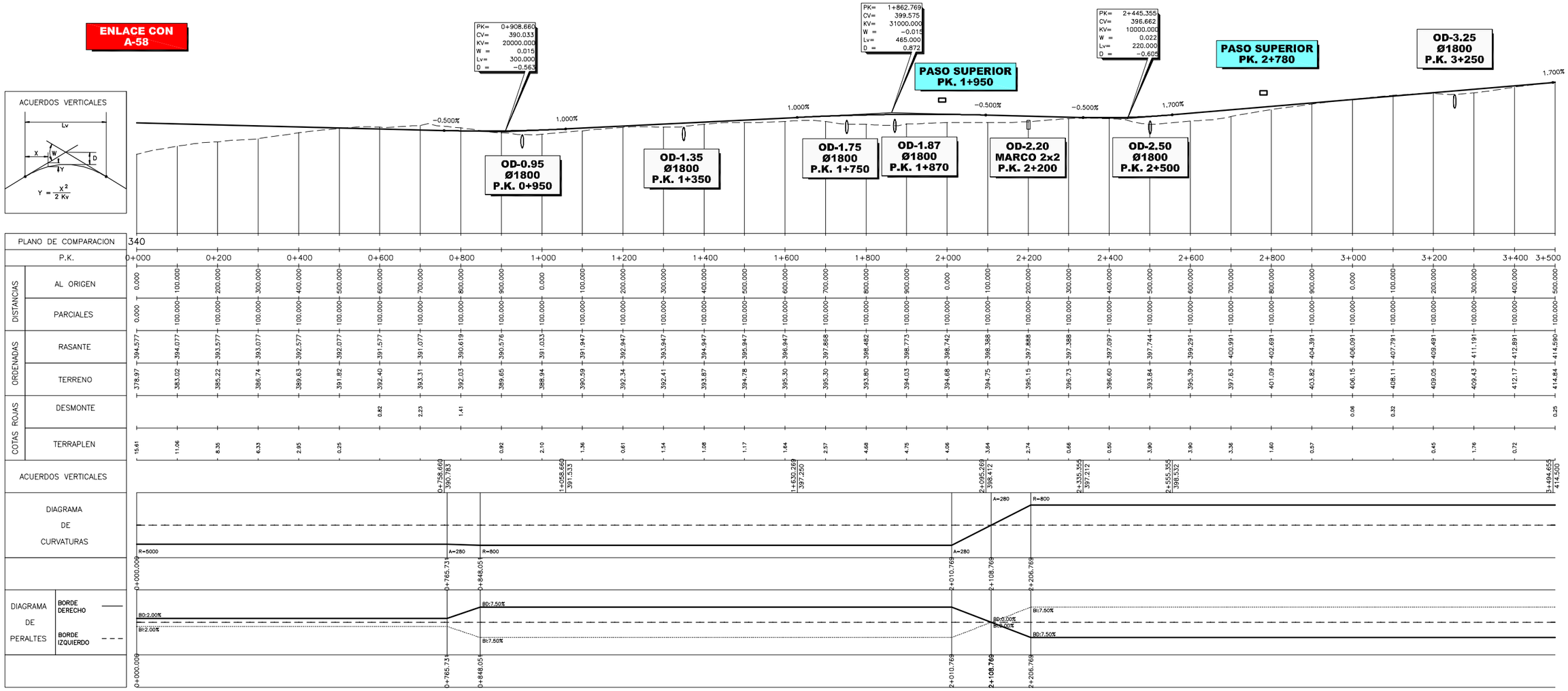

P.K.	0+000	0+200	0+400	0+600	0+800	1+000	1+200	1+400	1+600	1+800	2+000	2+200	2+400	2+600	2+800	3+000	3+200	3+400	3+500
DISTANCIAS – AL ORIGEN	0.000	100.000	200.000	300.000	400.000	500.000	600.000	700.000	800.000	900.000	0.000	100.000	200.000	300.000	400.000	500.000	600.000	700.000	800.000
DISTANCIAS – PARCIALES	0.000	100.000	100.000	100.000	100.000	100.000	100.000	100.000	100.000	100.000	100.000	100.000	100.000	100.000	100.000	100.000	100.000	100.000	100.000
ORDENADAS – RASANTE	394.577	394.077	393.577	393.077	392.577	392.077	391.577	391.077	390.619	390.576	396.947	397.868	398.482	398.773	398.742	398.388	397.888	397.388	397.097
ORDENADAS – TERRENO	378.97	383.02	385.22	386.74	389.63	391.82	392.40	393.31	392.03	389.65	388.94	390.59	392.34	392.41	393.87	394.78	395.30	395.30	393.80
COTAS ROJAS – DESMONTE							0.82	2.23	1.41										
COTAS ROJAS – TERRAPLEN	15.61	11.06	8.35	6.33	2.85	0.25				0.92	2.10	1.36	0.61	1.54	1.08	1.17	1.64	2.57	4.68

P.K.	2+200	2+400	2+600	2+800	3+000	3+200	3+400	3+500
DISTANCIAS – AL ORIGEN	100.000	200.000	300.000	400.000	500.000	600.000	700.000	800.000
DISTANCIAS – PARCIALES	100.000	100.000	100.000	100.000	100.000	100.000	100.000	100.000
ORDENADAS – RASANTE	398.388	397.888	397.388	397.097	397.744	399.291	400.991	402.691
ORDENADAS – TERRENO	395.15	397.88	396.73	396.60	393.84	395.39	397.63	401.09
COTAS ROJAS – DESMONTE					0.06	0.32		
COTAS ROJAS – TERRAPLEN	2.74	0.66	0.50	3.90	3.90	3.36	1.60	0.57

P.K.	3+000	3+200	3+400	3+500
DISTANCIAS – AL ORIGEN	900.000	0.000	100.000	200.000
DISTANCIAS – PARCIALES	100.000	100.000	100.000	100.000
ORDENADAS – RASANTE	404.391	406.091	407.791	409.491
ORDENADAS – TERRENO	403.82	406.15	408.11	409.05
COTAS ROJAS – DESMONTE		0.06	0.32	
COTAS ROJAS – TERRAPLEN	0.57		0.45	1.76

P.K.	300.000	400.000	500.000
DISTANCIAS – AL ORIGEN	300.000	400.000	500.000
DISTANCIAS – PARCIALES	100.000	100.000	100.000
ORDENADAS – RASANTE	411.191	412.891	414.590
ORDENADAS – TERRENO	409.43	412.17	414.84
COTAS ROJAS – DESMONTE			0.25
COTAS ROJAS – TERRAPLEN	0.72		

ACUERDOS VERTICALES: 0+758.660 / 390.783; 1+058.660 / 391.533; 1+630.269 / 397.250; 2+095.269 / 398.412; 2+335.355 / 397.272; 2+555.355 / 398.532; 3+494.655 / 414.500

DIAGRAMA DE CURVATURAS: R=5000 — A=280 — R=800 — A=280 — A=280 — R=800

DIAGRAMA DE PERALTES: 0+000.000 — 0+765.731 — 0+848.051 — 2+010.769 — 2+108.769 — 2+206.769

MINISTERIO DE FOMENTO	SECRETARÍA DE ESTADO DE PLANIFICACIÓN E INFRAESTRUCTURAS SECRETARÍA GENERAL DE INFRAESTRUCTURAS DIRECCIÓN GENERAL DE CARRETERAS	DEMARCACION DE CARRETERAS DEL ESTADO EN EXTREMADURA	EL DIRECTOR DEL PROYECTO Fernando Pedrazo Majarrez	CONSULTOR etm INGENIERIA (INECO)	AUTOR DEL PROYECTO José de Oña Ortega	CLAVE EI1-CC-13	ESTUDIO INFORMATIVO FASE B	TITULO ALTERNATIVAS DE CONEXIÓN ENTRE LA AUTOVÍA TRUJILLO-CÁCERES (A-58) Y LA AUTOVÍA DE LA PLATA (A-66) EN EL ENTORNO DE CÁCERES	ESCALAS H=1:5.000 V=1:1.000 ORIGINAL-A1	0 75 150m 0 15 30m GRÁFICA	DESIGNACIÓN PLANOS DE ALTERNATIVA ESTUDIADAS PERFIL LONGITUDINAL ALTERNATIVA 4	NOMBRE FICHERO 040204H04 FECHA JUNIO 2010	PLANO 4.2.4 HOJA 1 DE 4

L:\Proyectos\07000\0000\070091-EIM (Caceres)\GRAFICOS\02EstudAlterna Fase B\02Planos\04PlanAlternaEstudia\0402PerfLongitud\040204A040204H04.dwg

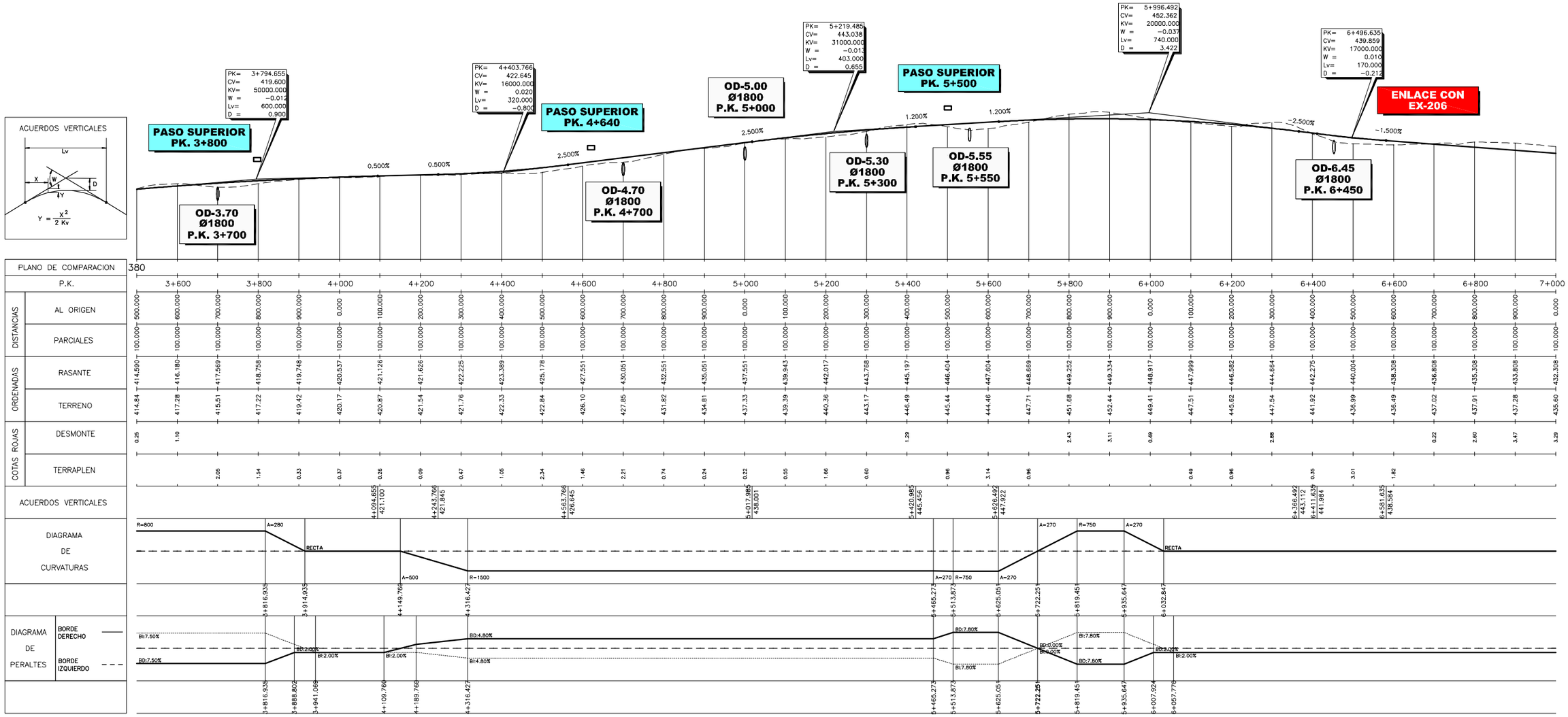

MINISTERIO DE FOMENTO	SECRETARÍA DE ESTADO DE PLANIFICACIÓN E INFRAESTRUCTURAS SECRETARÍA GENERAL DE INFRAESTRUCTURAS DIRECCIÓN GENERAL DE CARRETERAS	DEMARCACION DE CARRETERAS DEL ESTADO EN EXTREMADURA	EL DIRECTOR DEL PROYECTO Fernando Pedrazo Majarrez	CONSULTOR etm INGENIERIA INECO	AUTOR DEL PROYECTO José de Oña Ortega	CLAVE EI1-CC-13	ESTUDIO INFORMATIVO FASE B	TITULO ALTERNATIVAS DE CONEXIÓN ENTRE LA AUTOVÍA TRUJILLO-CÁCERES (A-58) Y LA AUTOVÍA DE LA PLATA (A-66) EN EL ENTORNO DE CÁCERES	ESCALAS H=1:5.000 V=1:1.000 ORIGINAL-A1	0 75 150m 0 15 30m GRÁFICA	DESIGNACIÓN PLANOS DE ALTERNATIVA ESTUDIADAS PERFIL LONGITUDINAL ALTERNATIVA 4	NOMBRE FICHERO 040204H04 FECHA JUNIO 2010	PLANO 4.2.4 HOJA 2 DE 4

L:\Proyectos\07000\0000\070091-EIM (Caceres)\GRAFICOS\02EstudAlterna Fase B\02Planos\04PlanAlternaEstudia\0402PerfLongitud\040204A040204H04.dwg

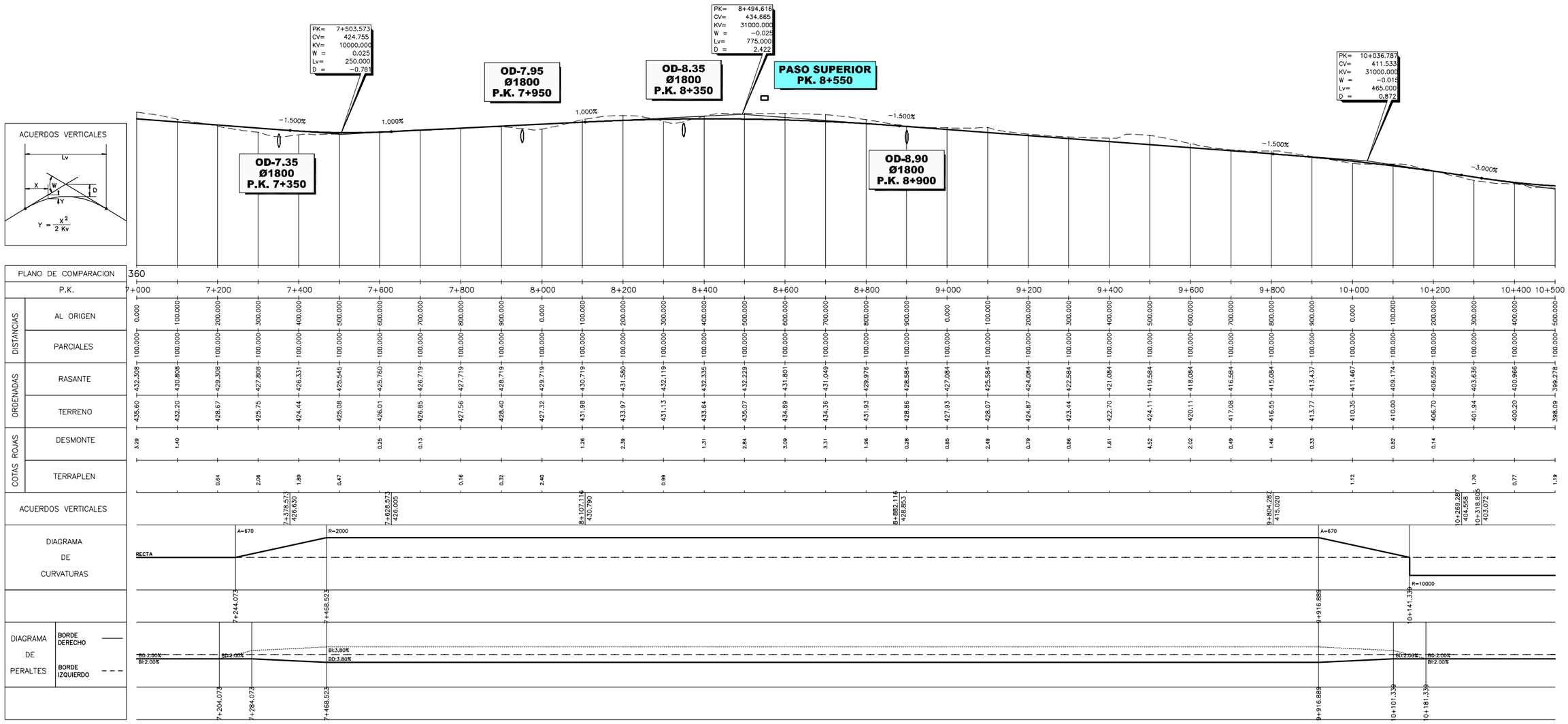

MINISTERIO DE FOMENTO	SECRETARÍA DE ESTADO DE PLANIFICACIÓN E INFRAESTRUCTURAS SECRETARÍA GENERAL DE INFRAESTRUCTURAS DIRECCIÓN GENERAL DE CARRETERAS	DEMARCACION DE CARRETERAS DEL ESTADO EN EXTREMADURA	EL DIRECTOR DEL PROYECTO Fernando Pedrazo Majarrez	CONSULTOR etm INGENIERIA INECO	AUTOR DEL PROYECTO José de Oña Ortega	CLAVE EI1-CC-13	ESTUDIO INFORMATIVO FASE B	TITULO ALTERNATIVAS DE CONEXIÓN ENTRE LA AUTOVÍA TRUJILLO-CÁCERES (A-58) Y LA AUTOVÍA DE LA PLATA (A-66) EN EL ENTORNO DE CÁCERES	ESCALAS H=1:5.000 V=1:1.000 ORIGINAL-A1	0 75 150m 0 15 30m GRÁFICA	DESIGNACIÓN PLANOS DE ALTERNATIVA ESTUDIADAS PERFIL LONGITUDINAL ALTERNATIVA 4	NOMBRE FICHERO 040204H04 FECHA JUNIO 2010	PLANO 4.2.4 HOJA 3 DE 4

L:\Proyectos\07000\0000\070091-EIM (Caceres)\GRAFICOS\02EstudAlterna Fase B\02Planos\04PlanAlternaEstudia\0402PerfLongitud\040204A040204H04.dwg

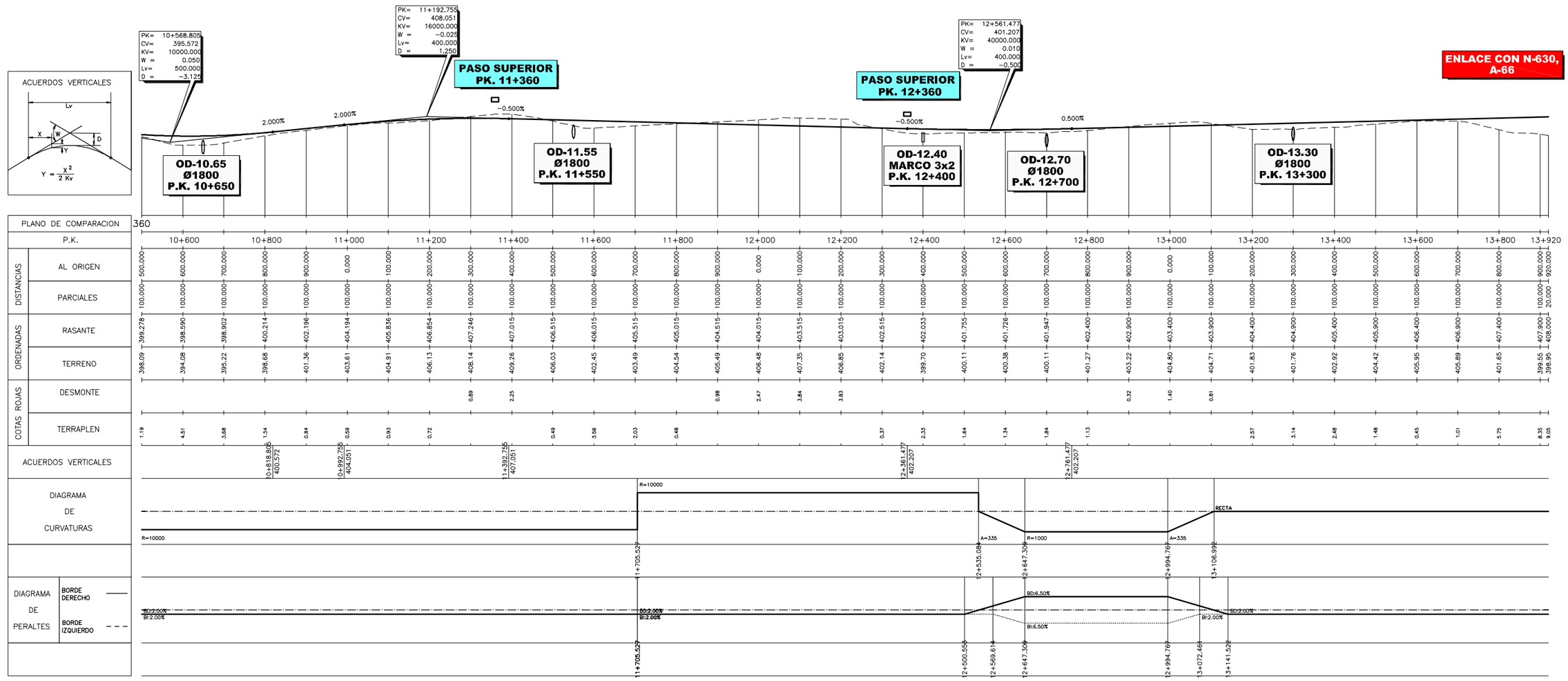

MINISTERIO DE FOMENTO	SECRETARÍA DE ESTADO DE PLANIFICACIÓN E INFRAESTRUCTURAS SECRETARÍA GENERAL DE INFRAESTRUCTURAS DIRECCIÓN GENERAL DE CARRETERAS	DEMARCACION DE CARRETERAS DEL ESTADO EN EXTREMADURA	EL DIRECTOR DEL PROYECTO Fernando Pedrazo Majarrez	CONSULTOR etm INGENIERIA INECO	AUTOR DEL PROYECTO José de Oña Ortega	CLAVE EI1-CC-13	ESTUDIO INFORMATIVO FASE B	TITULO ALTERNATIVAS DE CONEXIÓN ENTRE LA AUTOVÍA TRUJILLO-CÁCERES (A-58) Y LA AUTOVÍA DE LA PLATA (A-66) EN EL ENTORNO DE CÁCERES	ESCALAS H=1:5.000 V=1:1.000 ORIGINAL-A1	0 75 150m 0 15 30m GRÁFICA	DESIGNACIÓN PLANOS DE ALTERNATIVA ESTUDIADAS PERFIL LONGITUDINAL ALTERNATIVA 4	NOMBRE FICHERO 040204H04 FECHA JUNIO 2010	PLANO 4.2.4 HOJA 4 DE 4