L:\Proyectos\07000\0000\070091-EIM (Caceres)\GRAFICOS\02EstudAlterna Fase B\02Planos\04PlanAlternaEstudia\0402PerfLongitud\040205A040205H04.dwg

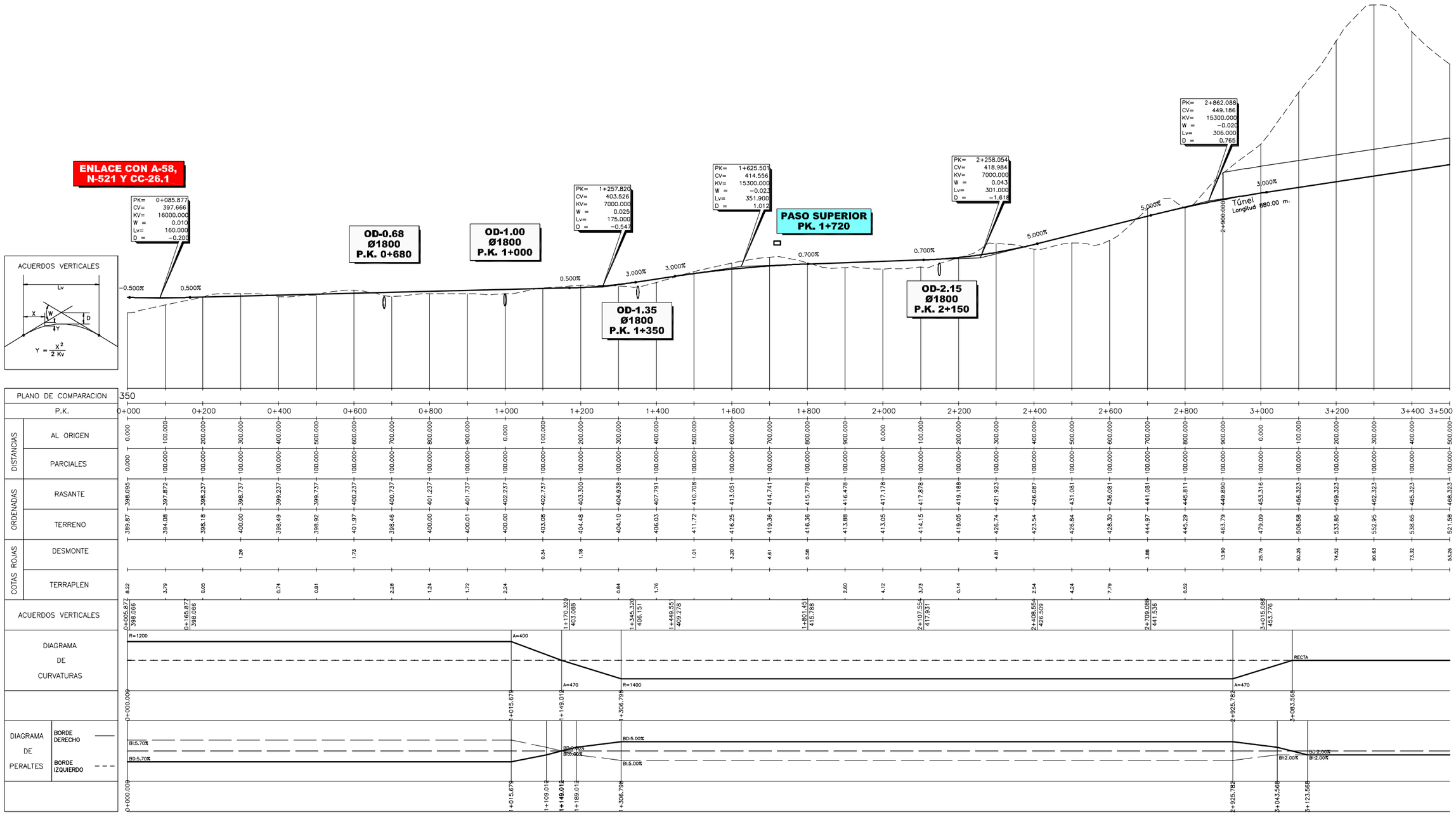

MINISTERIO DE FOMENTO	SECRETARÍA DE ESTADO DE PLANIFICACIÓN E INFRAESTRUCTURAS SECRETARÍA GENERAL DE INFRAESTRUCTURAS DIRECCIÓN GENERAL DE CARRETERAS
DEMARCACION DE CARRETERAS DEL ESTADO EN EXTREMADURA	
EL DIRECTOR DEL PROYECTO	Fernando Pedrazo Majarrez
CONSULTOR	etm INGENIERIA / INECO
AUTOR DEL PROYECTO	José de Oña Ortega
CLAVE	EI1-CC-13
ESTUDIO INFORMATIVO FASE B	
TITULO	ALTERNATIVAS DE CONEXIÓN ENTRE LA AUTOVÍA TRUJILLO-CÁCERES (A-58) Y LA AUTOVÍA DE LA PLATA (A-66) EN EL ENTORNO DE CÁCERES
ESCALAS	H=1:5.000 V=1:1.000 ORIGINAL-A1 — GRÁFICA 0 75 150m / 0 15 30m
DESIGNACIÓN	PLANOS DE ALTERNATIVA ESTUDIADAS PERFIL LONGITUDINAL ALTERNATIVA 5
NOMBRE FICHERO	040205H04
PLANO	4.2.5
FECHA	JUNIO 2010
HOJA	1 DE 4

L:\Proyectos\07000\0000\070091-EIM (Caceres)\GRAFICOS\02EstudAlterna Fase B\02Planos\04PlanAlternaEstudia\0402PerfLongitud\040205A040205H04.dwg

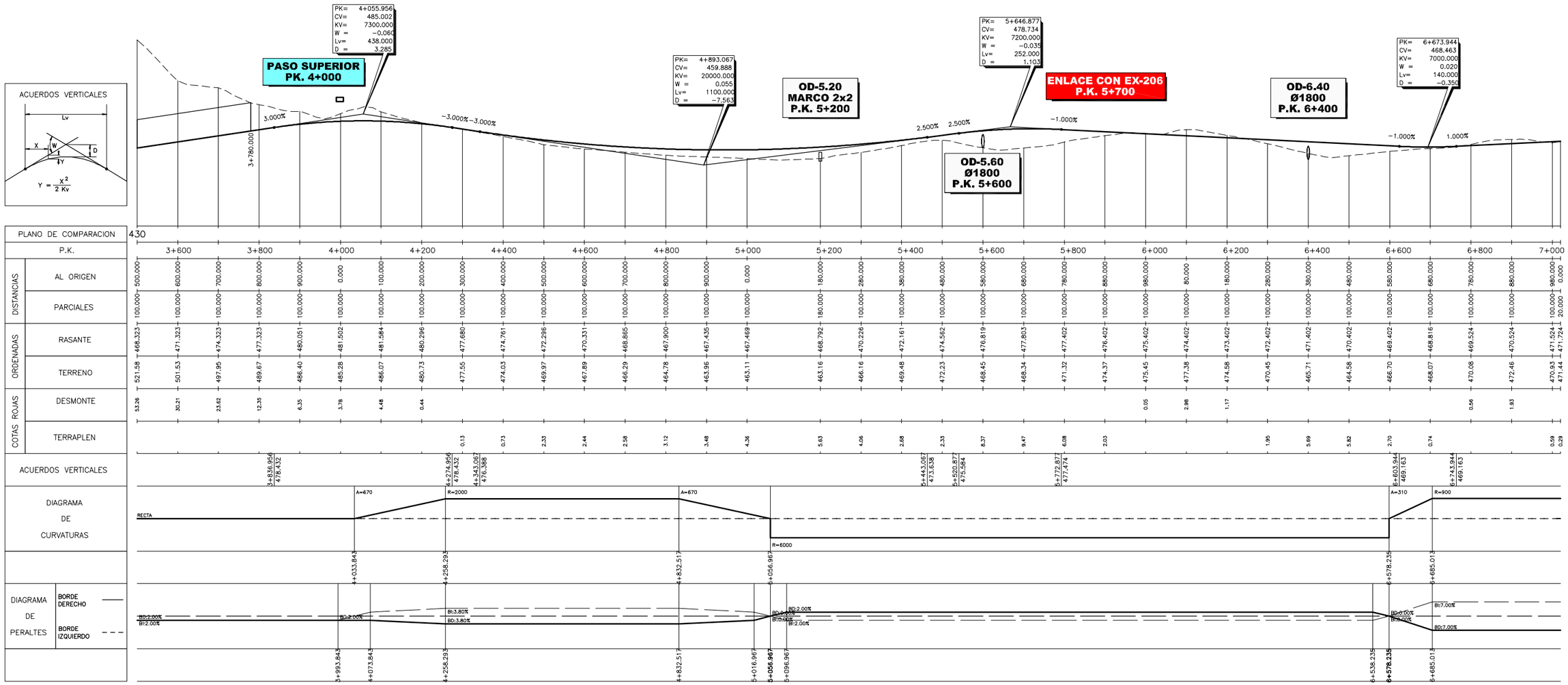

MINISTERIO DE FOMENTO	SECRETARÍA DE ESTADO DE PLANIFICACIÓN E INFRAESTRUCTURAS SECRETARÍA GENERAL DE INFRAESTRUCTURAS DIRECCIÓN GENERAL DE CARRETERAS	DEMARCACION DE CARRETERAS DEL ESTADO EN EXTREMADURA	EL DIRECTOR DEL PROYECTO Fernando Pedrazo Majarrez	CONSULTOR etm INGENIERIA INECO	AUTOR DEL PROYECTO José de Oña Ortega	CLAVE EI1-CC-13	ESTUDIO INFORMATIVO FASE B	TITULO ALTERNATIVAS DE CONEXIÓN ENTRE LA AUTOVÍA TRUJILLO-CÁCERES (A-58) Y LA AUTOVÍA DE LA PLATA (A-66) EN EL ENTORNO DE CÁCERES	ESCALAS H=1:5.000 V=1:1.000 ORIGINAL-A1	0 75 150m 0 15 30m GRÁFICA	DESIGNACIÓN PLANOS DE ALTERNATIVA ESTUDIADAS PERFIL LONGITUDINAL ALTERNATIVA 5	NOMBRE FICHERO 040205H04 FECHA JUNIO 2010	PLANO 4.2.5 HOJA 2 DE 4

L:\Proyectos\07000\0000\070091-EIM (Caceres)\GRAFICOS\02EstudAlterna Fase B\02Planos\04PlanAlternaEstudia\0402PerfLongitud\040205A040205H04.dwg

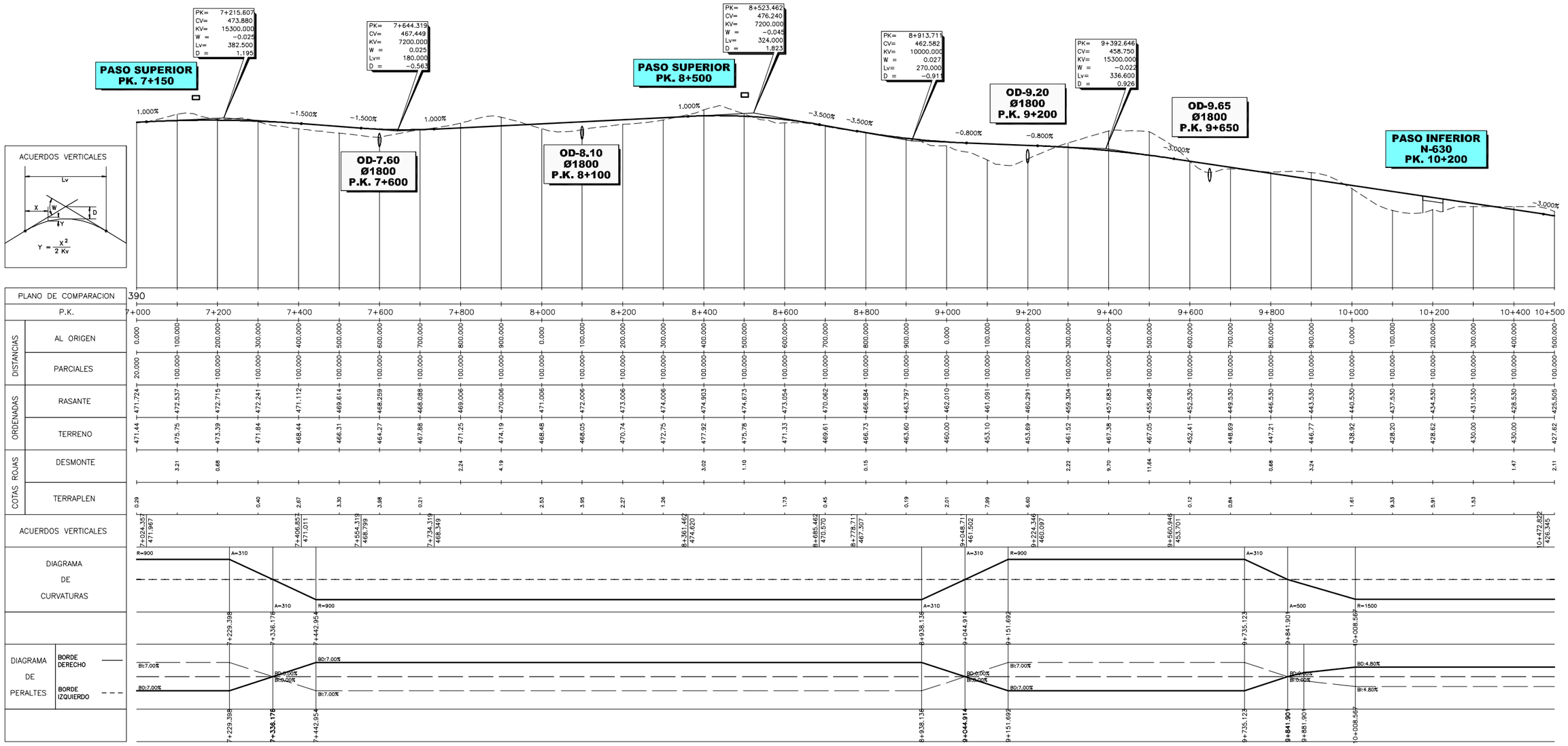

MINISTERIO DE FOMENTO	SECRETARÍA DE ESTADO DE PLANIFICACIÓN E INFRAESTRUCTURAS SECRETARÍA GENERAL DE INFRAESTRUCTURAS DIRECCIÓN GENERAL DE CARRETERAS	DEMARCACION DE CARRETERAS DEL ESTADO EN EXTREMADURA	EL DIRECTOR DEL PROYECTO Fernando Pedrazo Majarrez	CONSULTOR etm INGENIERIA INECO	AUTOR DEL PROYECTO José de Oña Ortega	CLAVE EI1-CC-13	ESTUDIO INFORMATIVO FASE B	TITULO ALTERNATIVAS DE CONEXIÓN ENTRE LA AUTOVÍA TRUJILLO-CÁCERES (A-58) Y LA AUTOVÍA DE LA PLATA (A-66) EN EL ENTORNO DE CÁCERES	ESCALAS H=1:5.000 V=1:1.000 ORIGINAL-A1	0 75 150m 0 15 30m GRÁFICA

DESIGNACIÓN PLANOS DE ALTERNATIVA ESTUDIADAS PERFIL LONGITUDINAL ALTERNATIVA 5	NOMBRE FICHERO 040205H04	PLANO 4.2.5	
	FECHA JUNIO 2010	HOJA 3 DE 4	

L:\Proyectos\07000\0000\070091-EIM (Caceres)\GRAFICOS\02EstudAlterna Fase B\02Planos\04PlanAlternaEstudia\0402PerfLongitud\040205A040205H04.dwg

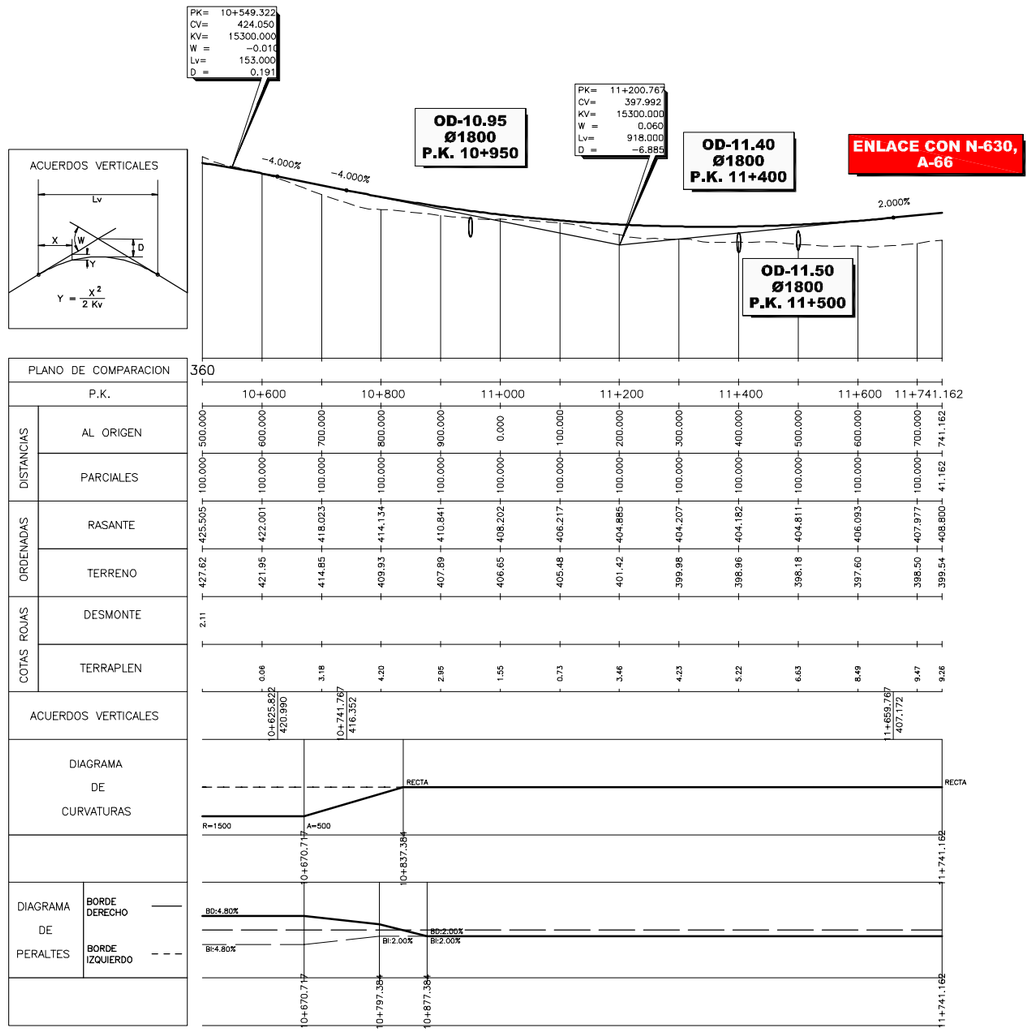

MINISTERIO DE FOMENTO	SECRETARÍA DE ESTADO DE PLANIFICACIÓN E INFRAESTRUCTURAS SECRETARÍA GENERAL DE INFRAESTRUCTURAS DIRECCIÓN GENERAL DE CARRETERAS	DEMARCACION DE CARRETERAS DEL ESTADO EN EXTREMADURA	EL DIRECTOR DEL PROYECTO Fernando Pedrazo Majarrez	CONSULTOR INECO etm INGENIERIA	AUTOR DEL PROYECTO José de Oña Ortega	CLAVE EI1-CC-13	ESTUDIO INFORMATIVO FASE B	TITULO ALTERNATIVAS DE CONEXIÓN ENTRE LA AUTOVÍA TRUJILLO-CÁCERES (A-58) Y LA AUTOVÍA DE LA PLATA (A-66) EN EL ENTORNO DE CÁCERES	ESCALAS H=1:5.000 V=1:1.000 ORIGINAL-A1	0 75 150m 0 15 30m GRÁFICA	DESIGNACIÓN PLANOS DE ALTERNATIVA ESTUDIADAS PERFIL LONGITUDINAL ALTERNATIVA 5	NOMBRE FICHERO 040205H04 FECHA JUNIO 2010	PLANO 4.2.5 HOJA 4 DE 4