L:\Proyectos\07000\0000\070091-EIM (Caceres)\GRAFICOS\02EstudAlterna Fase B\02Planos\04PlanAlternaEstudia\0402PerfLongitud\040206A040206H01.dwg

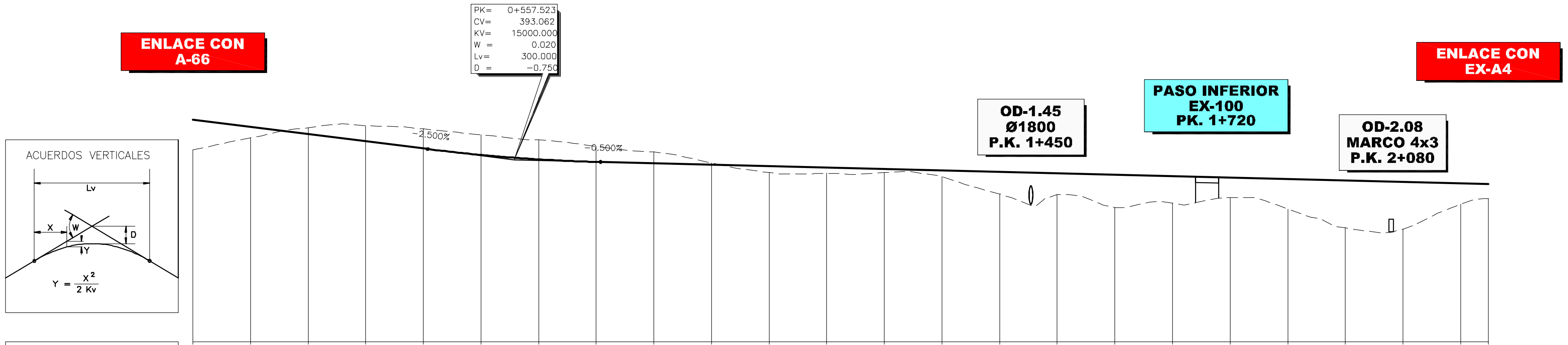

PLANO DE COMPARACION 330

P.K.	0+000		0+200		0+400		0+600		0+800		1+000		1+200		1+400		1+600		1+800		2+000		2+200	2+248.101
DISTANCIAS – AL ORIGEN	0.000	100.000	200.000	300.000	400.000	500.000	600.000	700.000	800.000	900.000	0.000	100.000	200.000	300.000	400.000	500.000	600.000	700.000	800.000	900.000	0.000	100.000	200.000	248.101
DISTANCIAS – PARCIALES	0.000	100.000	100.000	100.000	100.000	100.000	100.000	100.000	100.000	100.000	100.000	100.000	100.000	100.000	100.000	100.000	100.000	100.000	100.000	100.000	100.000	100.000	100.000	48.101
ORDENADAS – RASANTE	407.000	404.500	402.000	399.500	397.000	394.785	393.235	392.351	391.850	391.350	390.850	390.350	389.850	389.350	388.850	388.350	387.850	387.350	386.850	386.350	385.850	385.350	384.850	384.609
ORDENADAS – TERRENO	396.47	400.74	404.13	404.94	403.80	401.75	399.99	397.70	395.80	391.99	388.64	388.43	388.69	387.32	381.23	380.94	376.52	378.06	380.00	376.02	369.43	369.07	377.73	379.67
COTAS ROJAS – DESMONTE			2.13	5.44	6.80	6.97	6.76	5.35	3.95	0.64														
COTAS ROJAS – TERRAPLEN	10.53	3.76									2.21	1.92	1.16	2.03	7.62	7.41	11.33	9.29	6.85	10.33	16.42	16.28	7.12	4.94
ACUERDOS VERTICALES					0+407.523 396.812			0+707.523 392.312																

DIAGRAMA DE CURVATURAS

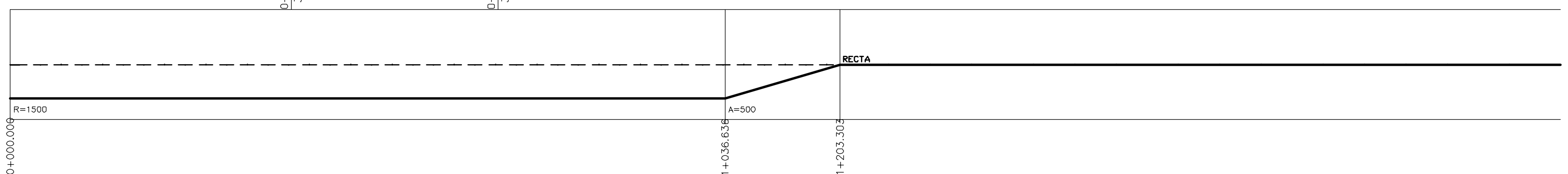

DIAGRAMA DE PERALTES
BORDE DERECHO
BORDE IZQUIERDO

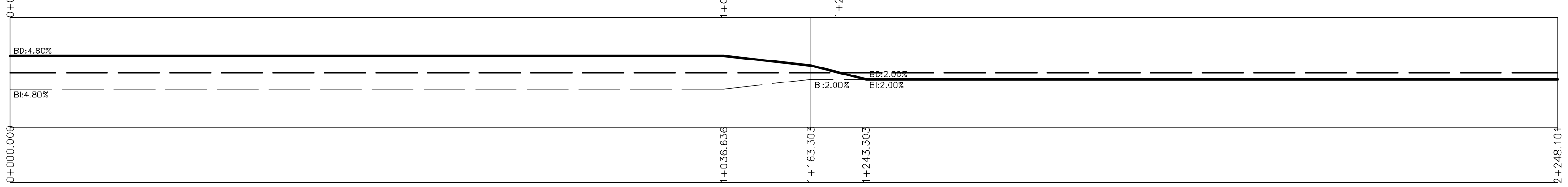

MINISTERIO DE FOMENTO SECRETARÍA DE ESTADO DE PLANIFICACIÓN E INFRAESTRUCTURAS SECRETARÍA GENERAL DE INFRAESTRUCTURAS DIRECCIÓN GENERAL DE CARRETERAS	DEMARCACION DE CARRETERAS DEL ESTADO EN EXTREMADURA	EL DIRECTOR DEL PROYECTO Fernando Pedrazo Majarrez	CONSULTOR INECO etm INGENIERÍA	AUTOR DEL PROYECTO José de Oña Ortega	CLAVE EI1-CC-13	ESTUDIO INFORMATIVO FASE B	TÍTULO ALTERNATIVAS DE CONEXIÓN ENTRE LA AUTOVÍA TRUJILLO-CÁCERES (A-58) Y LA AUTOVÍA DE LA PLATA (A-66) EN EL ENTORNO DE CÁCERES	ESCALAS H=1:5.000 V=1:1.000 ORIGINAL–A1 0 75 1500m 0 15 30m GRÁFICA
DESIGNACIÓN PLANOS DE ALTERNATIVA ESTUDIADAS PERFIL LONGITUDINAL ALTERNATIVA 6	NOMBRE FICHERO 040206H01	FECHA JUNIO 2010	PLANO 4.2.6	HOJA 1 DE 1				