L:\Proyectos\07000\0000\070091-EIM (Caceres)\GRAFICOS\02EstudAlterna Fase B\02Planos\04PlanAlternaEstudia\0402PerfLongitud\040207A040207H03.dwg

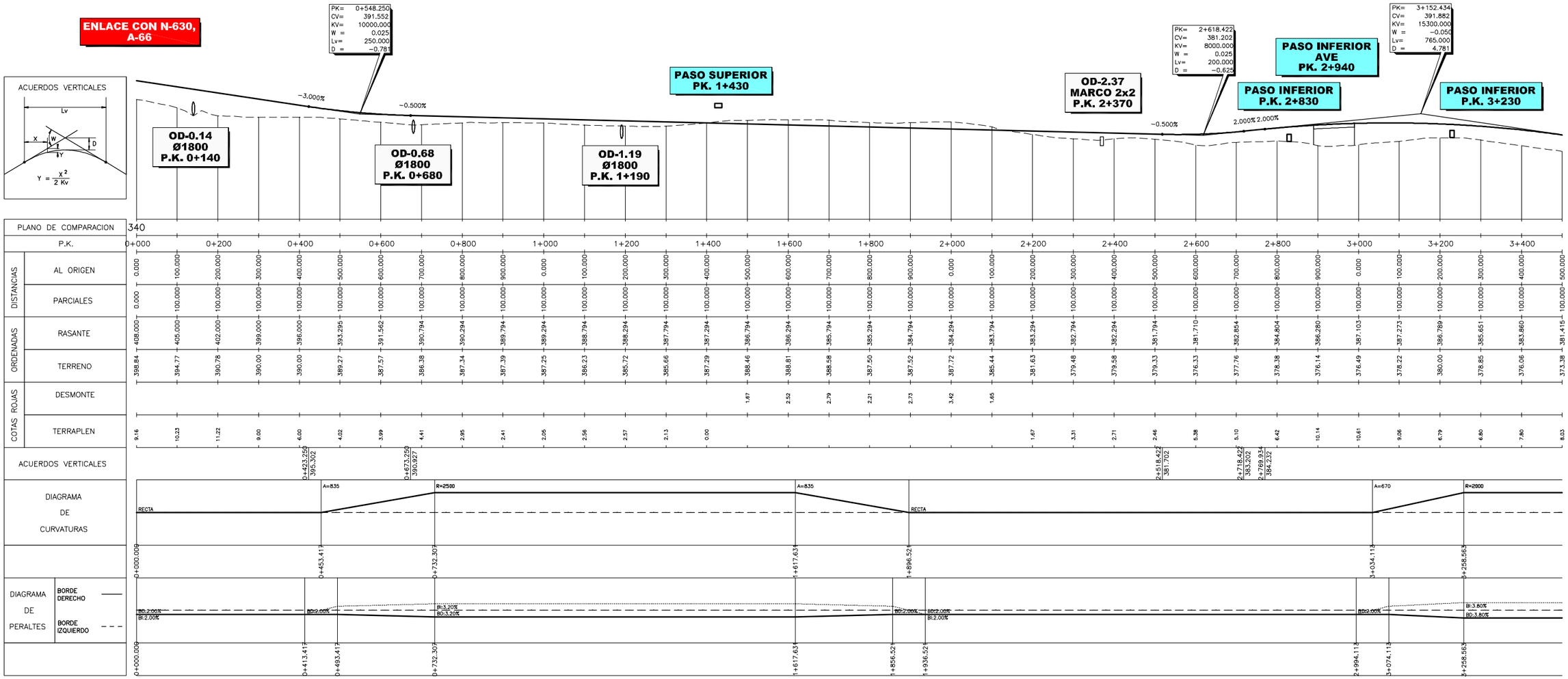

MINISTERIO DE FOMENTO	SECRETARÍA DE ESTADO DE PLANIFICACIÓN E INFRAESTRUCTURAS SECRETARÍA GENERAL DE INFRAESTRUCTURAS DIRECCIÓN GENERAL DE CARRETERAS	DEMARCACION DE CARRETERAS DEL ESTADO EN EXTREMADURA	EL DIRECTOR DEL PROYECTO Fernando Pedrazo Majarrez	CONSULTOR etm INGENIERIA INECO	AUTOR DEL PROYECTO José de Oña Ortega	CLAVE EI1-CC-13	ESTUDIO INFORMATIVO FASE B	TITULO ALTERNATIVAS DE CONEXIÓN ENTRE LA AUTOVÍA TRUJILLO-CÁCERES (A-58) Y LA AUTOVÍA DE LA PLATA (A-66) EN EL ENTORNO DE CÁCERES	ESCALAS H=1:5.000 V=1:1.000 ORIGINAL-A1	0 75 150m 0 15 30m GRÁFICA	DESIGNACIÓN PLANOS DE ALTERNATIVA ESTUDIADAS PERFIL LONGITUDINAL ALTERNATIVA 7	NOMBRE FICHERO 040207H03 FECHA JUNIO 2010	PLANO 4.2.7 HOJA 1 DE 3

L:\Proyectos\07000\0000\070091-EIM (Caceres)\GRAFICOS\02EstudAlterna Fase B\02Planos\04PlanAlternaEstudia\0402PerfLongitud\040207A040207H03.dwg

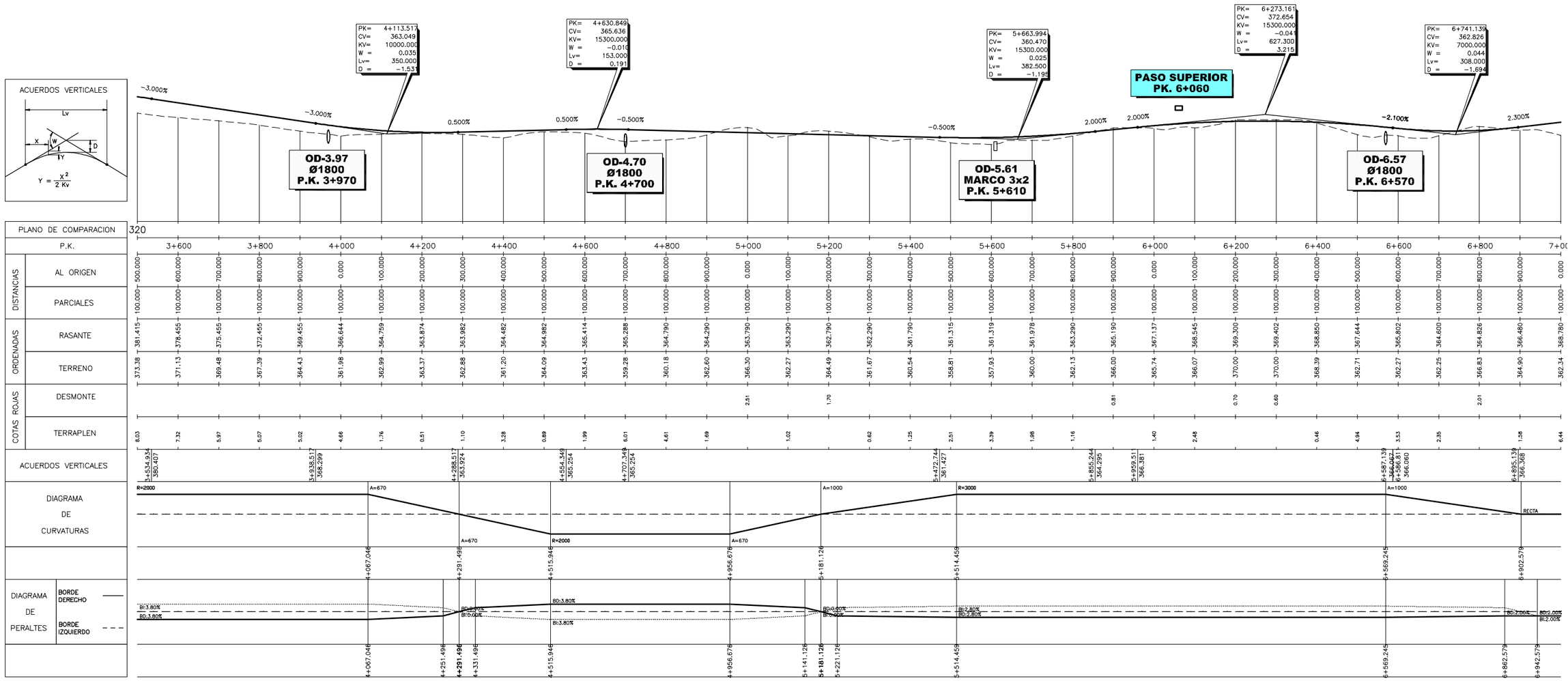

MINISTERIO DE FOMENTO	SECRETARÍA DE ESTADO DE PLANIFICACIÓN E INFRAESTRUCTURAS SECRETARÍA GENERAL DE INFRAESTRUCTURAS DIRECCIÓN GENERAL DE CARRETERAS	DEMARCACION DE CARRETERAS DEL ESTADO EN EXTREMADURA	EL DIRECTOR DEL PROYECTO Fernando Pedrazo Majarrez	CONSULTOR etm INGENIERIA INECO	AUTOR DEL PROYECTO José de Oña Ortega	CLAVE EI1-CC-13	ESTUDIO INFORMATIVO FASE B	TITULO ALTERNATIVAS DE CONEXIÓN ENTRE LA AUTOVÍA TRUJILLO-CÁCERES (A-58) Y LA AUTOVÍA DE LA PLATA (A-66) EN EL ENTORNO DE CÁCERES	ESCALAS H=1:5.000 V=1:1.000 ORIGINAL-A1	0 75 150m 0 15 30m GRÁFICA	DESIGNACIÓN PLANOS DE ALTERNATIVA ESTUDIADAS PERFIL LONGITUDINAL ALTERNATIVA 7	NOMBRE FICHERO 040207H03 FECHA JUNIO 2010	PLANO 4.2.7 HOJA 2 DE 3

L:\Proyectos\07000\0000\070091-EIM (Caceres)\GRAFICOS\02EstudAlterna Fase B\02Planos\04PlanAlternaEstudia\0402PerfLongitud\040207A040207H03.dwg

ENLACE CON EX-A4

PASO INFERIOR EX-100 PK. 7+025

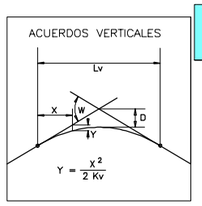

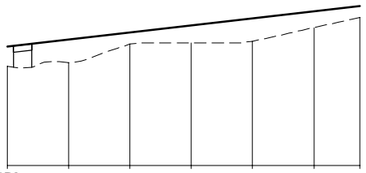

PLANO DE COMPARACION		330						
P.K.		7+000		7+200		7+400		7+574.788
DISTANCIAS	AL ORIGEN	0.000	100.000	200.000	300.000	400.000	500.000	574.788
	PARCIALES	100.000	100.000	100.000	100.000	100.000	100.000	74.788
ORDENADAS	RASANTE	368.780	371.080	373.380	375.680	377.980	380.280	382.000
	TERRENO	362.34	363.49	369.67	370.00	370.50	374.98	378.32
COTAS ROJAS	DESMONTE							
	TERRAPLEN	6.44	7.58	3.71	5.68	7.48	5.30	3.68
ACUERDOS VERTICALES								
DIAGRAMA DE CURVATURAS		RECTA						RECTA
								7+574.788
DIAGRAMA DE PERALTES	BORDE DERECHO							
	BORDE IZQUIERDO	BD:2.00% / BI:2.00%						
								7+574.788

MINISTERIO DE FOMENTO	SECRETARÍA DE ESTADO DE PLANIFICACIÓN E INFRAESTRUCTURAS / SECRETARÍA GENERAL DE INFRAESTRUCTURAS / DIRECCIÓN GENERAL DE CARRETERAS	**DEMARCACION DE CARRETERAS DEL ESTADO EN EXTREMADURA**	EL DIRECTOR DEL PROYECTO: Fernando Pedrazo Majarrez	CONSULTOR: etm INGENIERIA / INECO	AUTOR DEL PROYECTO: José de Oña Ortega	CLAVE: EI1-CC-13	ESTUDIO INFORMATIVO FASE B	TITULO: ALTERNATIVAS DE CONEXIÓN ENTRE LA AUTOVÍA TRUJILLO-CÁCERES (A-58) Y LA AUTOVÍA DE LA PLATA (A-66) EN EL ENTORNO DE CÁCERES	ESCALAS: H=1:5.000 V=1:1.000 ORIGINAL-A1 / 0 75 150m / 0 15 30m GRÁFICA	DESIGNACIÓN: PLANOS DE ALTERNATIVA ESTUDIADAS PERFIL LONGITUDINAL ALTERNATIVA 7

NOMBRE FICHERO	PLANO
040207H03	4.2.7
FECHA: JUNIO 2010	HOJA 3 DE 3