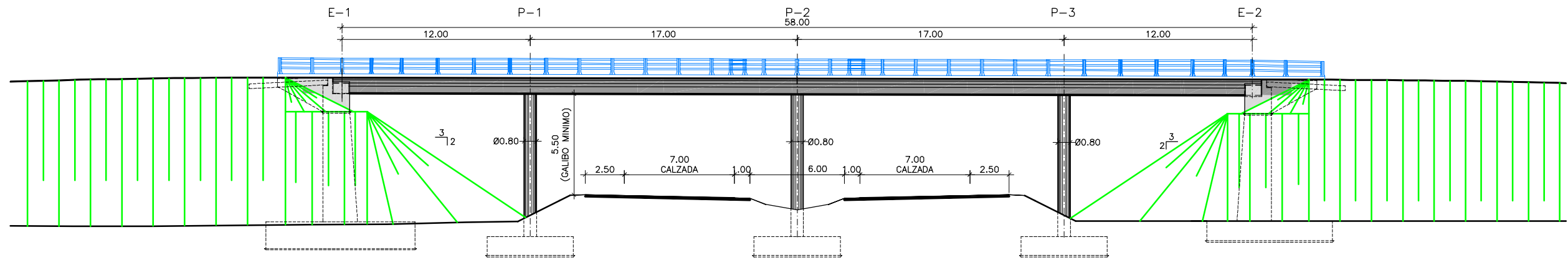
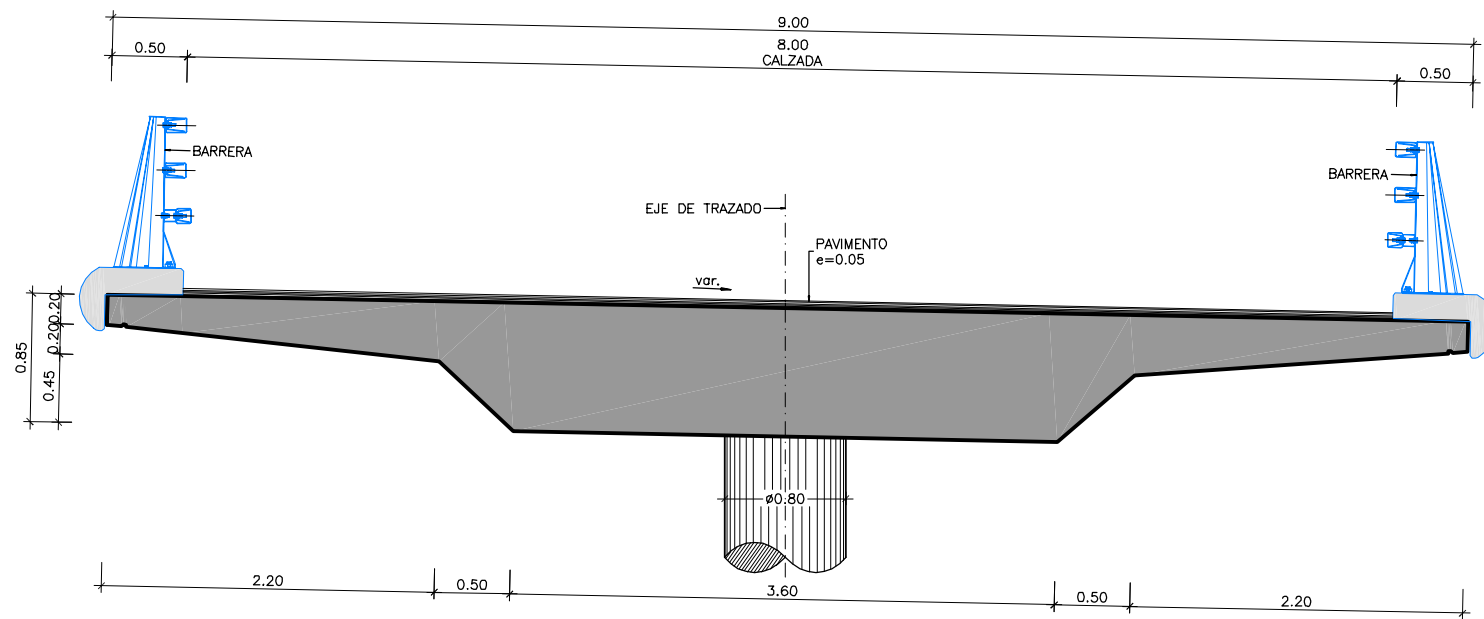


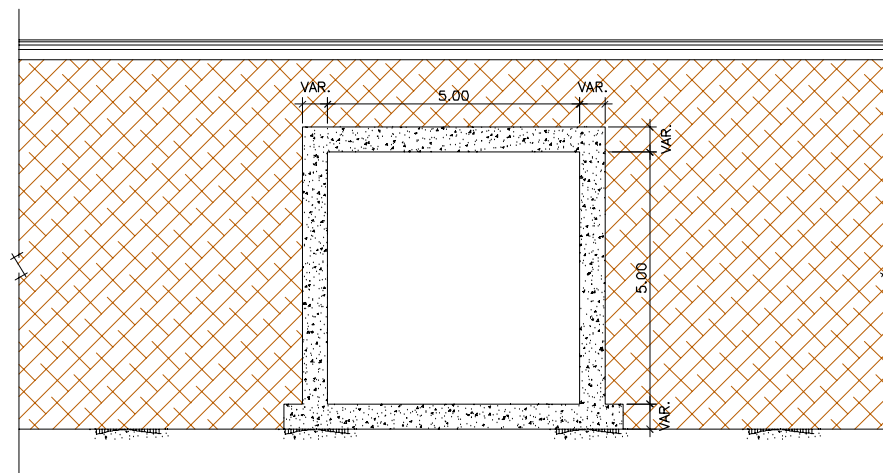
L:\Proyectos\07000\0000\0700091-EIM (Caceres)\GRAFICOS\02EstudAlterna Fase B\02Planos\04PlanAlternaEstudia\0404TipEstructu\040401H01.dwg



ALZADO P.S.
 ESCALA 1:150
 (NOTA: TODAS LAS COTAS EN METROS)



SECCION TRANSVERSAL P.S.
 ESCALA 1:25
 (NOTA: TODAS LAS COTAS EN METROS)



SECCION TRANSVERSAL P.I.
 ESCALA 1:75
 (NOTA: TODAS LAS COTAS EN METROS)

PASOS SUPERIORES CAMINO

ALTERNATIVA 1				ALTERNATIVA 4			
P.K.	LUCES (m)	ANCHO (m)	LONGITUD (m)	P.K.	LUCES (m)	ANCHO (m)	LONGITUD (m)
1+650	12+17+17+12	9.00	58	1+950	12+17+17+12	9.00	58
2+620	12+17+17+12	9.00	58	2+780	12+17+17+12	9.00	58
3+650	12+17+17+12	9.00	58	3+800	12+17+17+12	9.00	58
4+530	12+17+17+12	9.00	58	4+640	12+17+17+12	9.00	58
8+400	12+17+17+12	9.00	58	5+500	12+17+17+12	9.00	58
11+400	12+17+17+12	9.00	58	8+550	12+17+17+12	9.00	58
12+400	12+17+17+12	9.00	58	11+360	12+17+17+12	9.00	58
				12+360	12+17+17+12	9.00	58
ALTERNATIVA 2				ALTERNATIVA 5			
P.K.	LUCES (m)	ANCHO (m)	LONGITUD (m)	P.K.	LUCES (m)	ANCHO (m)	LONGITUD (m)
1+650	12+17+17+12	9.00	58	1+720	12+17+17+12	9.00	58
2+620	12+17+17+12	9.00	58	4+000	12+17+17+12	9.00	58
3+650	12+17+17+12	9.00	58	7+150	12+17+17+12	9.00	58
4+480	12+17+17+12	9.00	58	8+500	12+17+17+12	9.00	58
5+340	12+17+17+12	9.00	58				
8+400	12+17+17+12	9.00	58				
11+200	12+17+17+12	9.00	58				
12+200	12+17+17+12	9.00	58				
ALTERNATIVA 3				ALTERNATIVA 7			
P.K.	LUCES (m)	ANCHO (m)	LONGITUD (m)	P.K.	LUCES (m)	ANCHO (m)	LONGITUD (m)
1+950	12+17+17+12	9.00	58	1+430	12+17+17+12	9.00	58
2+780	12+17+17+12	9.00	58	6+060	12+17+17+12	9.00	58
3+800	12+17+17+12	9.00	58				
4+680	12+17+17+12	9.00	58				
5+180	12+17+17+12	9.00	58				
8+550	12+17+17+12	9.00	58				
11+550	12+17+17+12	9.00	58				
12+550	12+17+17+12	9.00	58				

PASOS INFERIORES CAMINO

ALTERNATIVA 1			
P.K.	LUCES (m)	ANCHO (m)	LONGITUD (m)
5+050	36	6.00	36
ALTERNATIVA 7			
P.K.	LUCES (m)	ANCHO (m)	LONGITUD (m)
2+830	36	6.00	36
3+230	36	6.00	36