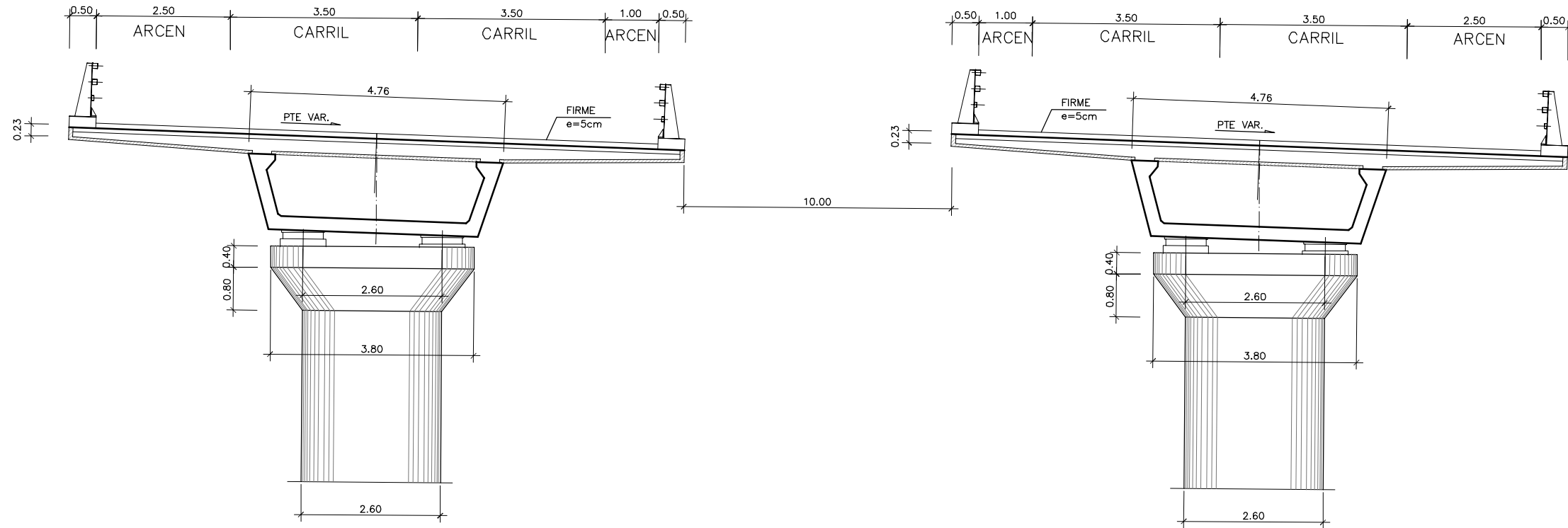
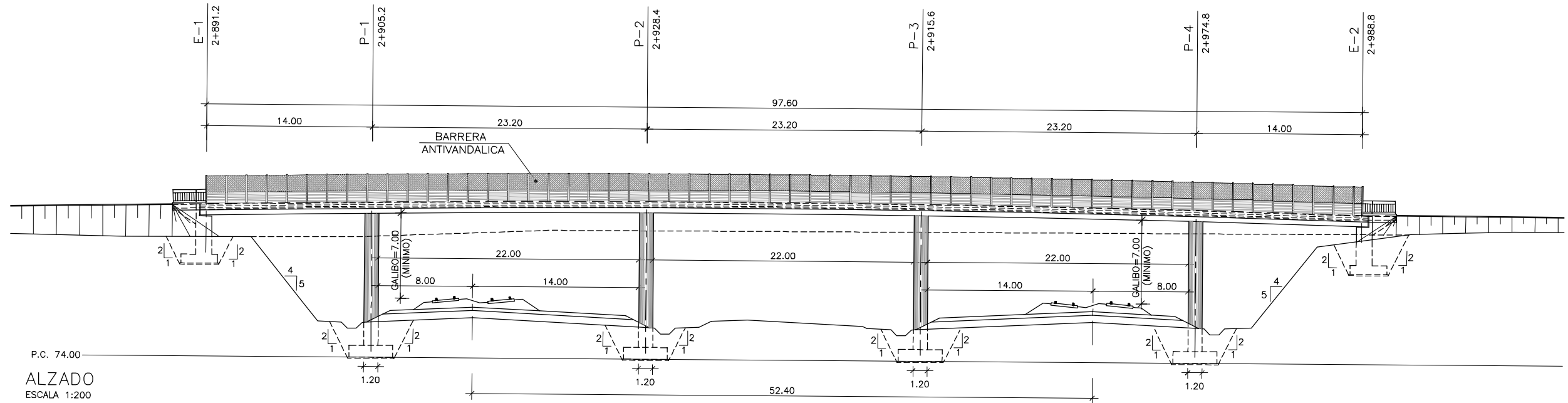


L:\Proyectos\07000\0000\070091-EIM (Caceres)\GRAFICOS\02EstudAlterna Fase B\02Planos\04PlanAlternaEstudia\0404TipEstructu\040404H01.dwg



SECCIÓN TRANSVERSAL
ESCALA 1:50



ALZADO
ESCALA 1:200

PASO INFERIOR AVE			
ALTERNATIVA 7			
P.K.	LUCES (m)	ANCHO (m)	LONGITUD (m)
1+930	14+23.2+23.2+23.2+14	2x11.5	97.6



SECRETARÍA DE ESTADO DE PLANIFICACIÓN E INFRAESTRUCTURAS
SECRETARÍA GENERAL DE INFRAESTRUCTURAS
DIRECCIÓN GENERAL DE CARRETERAS

DEMARCACION DE CARRETERAS DEL ESTADO EN EXTREMADURA

EL DIRECTOR DEL PROYECTO
Fernando Pedrazo
Fernando Pedrazo Majarrez

CONSULTOR
etm
INGENIERIA
INECO

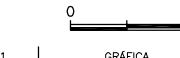
AUTOR DEL PROYECTO
José de Oña
José de Oña Ortega

CLAVE
EH1-CC-13

ESTUDIO
INFORMATIVO
FASE B

TÍTULO
ALTERNATIVAS DE CONEXIÓN ENTRE LA AUTOVÍA TRUJILLO-CÁCERES (A-58) Y LA AUTOVÍA DE LA PLATA (A-66) EN EL ENTORNO DE CÁCERES

ESCALAS
INDICADAS
ORIGINAL-A1



DESIGNACIÓN

TIPOLOGÍA ESTRUCTURAL ESTRUCTURA SOBRE EL AVE

NOMBRE FICHERO
040404H01
FECHA
JUNIO 2010

PLANO
4.4.4
HOJA 1 DE 1