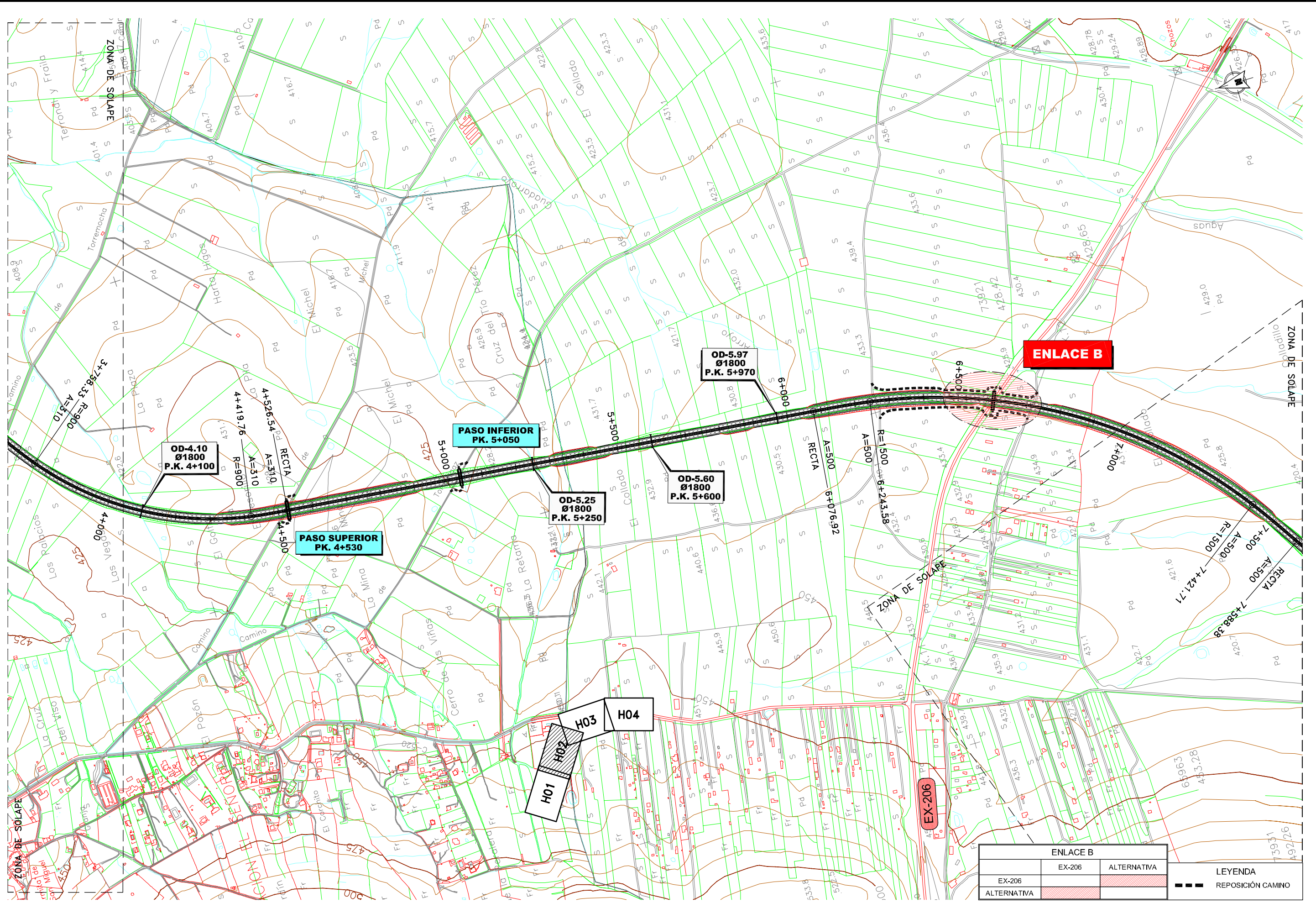


ENLACE A		LEYENDA
A-58	ALTERNATIVA	
A-58		REPOSICIÓN CAMINO
ALTERNATIVA		



ENLACE B		LEYENDA
EX-206	ALTERNATIVA	
EX-206	ALTERNATIVA	



SECRETARÍA DE ESTADO DE PLANIFICACIÓN E INFRAESTRUCTURAS
SECRETARÍA GENERAL DE INFRAESTRUCTURAS
DIRECCIÓN GENERAL DE CARRETERAS

DEMARCACION DE CARRETERAS DEL ESTADO EN EXTREMADURA

EL DIRECTOR DEL PROYECTO
Fernando Pedraza Majarrez

CONSULTOR
etm INECO INGENIERIA

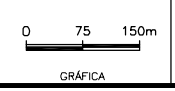
AUTOR DEL PROYECTO
José de Oña Ortega

CLAVE
EH-CC-13

ESTUDIO INFORMATIVO FASE B

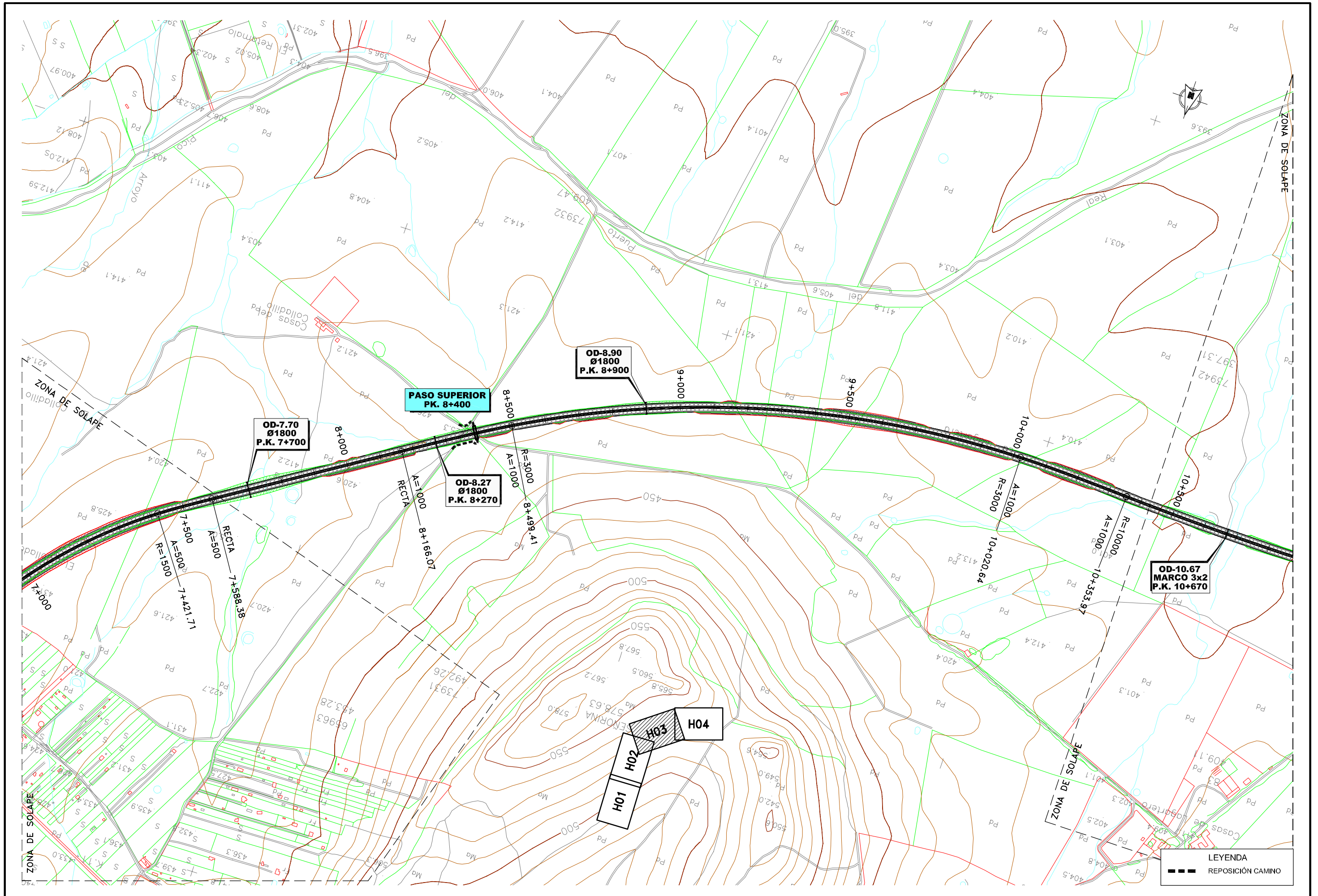
TÍTULO
ALTERNATIVAS DE CONEXIÓN ENTRE LA AUTOVÍA TRUJILLO-CÁCERES (A-58) Y LA AUTOVÍA DE LA PLATA (A-66) EN EL ENTORNO DE CÁCERES

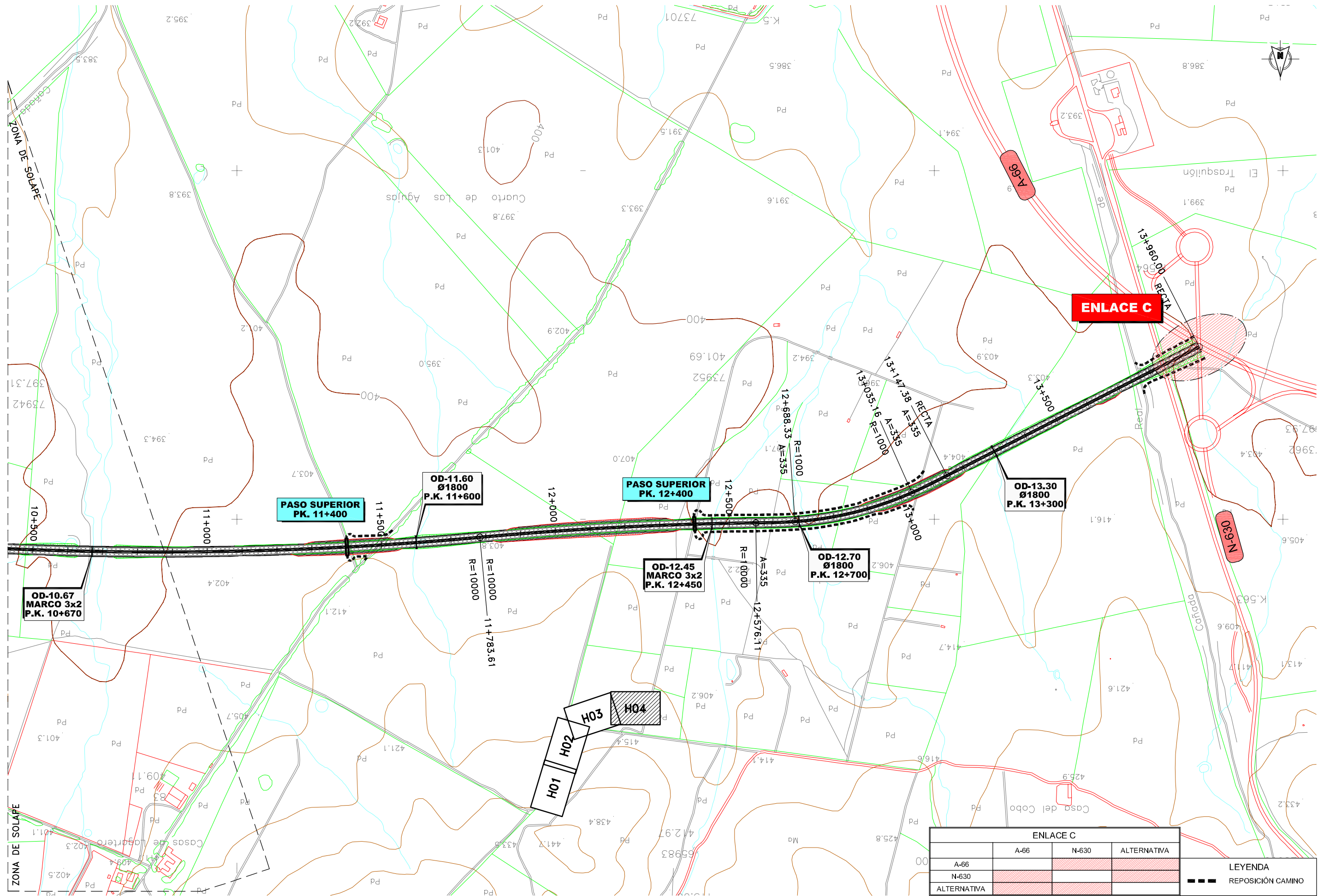
ESCALAS
1:5.000
ORIGINAL-A1
GRÁFICA



DESIGNACIÓN
PLANOS DE ALTERNATIVAS SELECCIONADAS
PLANTA ALTERNATIVA 1

NOMBRE FICHERO
0501H04
PLANO
5.1
FECHA
JUNIO 2010
HOJA 2 DE 4





SECRETARÍA DE ESTADO DE PLANIFICACIÓN E INFRAESTRUCTURAS
SECRETARÍA GENERAL DE INFRAESTRUCTURAS
DIRECCIÓN GENERAL DE CARRETERAS

DEMARCAción DE CARRETERAS DEL ESTADO EN EXTREMADURA

EL DIRECTOR DEL PROYECTO
Fernando Pedraza
Fernando Pedraza Majarrez

CONSULTOR
etm
INGENIERIA
INECO

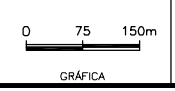
AUTOR DEL PROYECTO
José de Oña
José de Oña Ortega

CLAVE
EH1-CC-13

ESTUDIO INFORMATIVO FASE B

TÍTULO
ALTERNATIVAS DE CONEXIÓN ENTRE LA AUTOVÍA TRUJILLO-CÁCERES (A-58) Y LA AUTOVÍA DE LA PLATA (A-66) EN EL ENTORNO DE CÁCERES

ESCALAS
1:5.000
ORIGINAL-A1



DESIGNACIÓN
PLANOS DE ALTERNATIVAS SELECCIONADA
PLANTA ALTERNATIVA 1

NOMBRE FICHERO
0501H04
PLANO
5.1
FECHA
JUNIO 2010
HOJA 4 DE 4