

H2

LA TORRE D'EN DOMÈNEC

ENLACE 2
Alt. 1 y 2

VILANOVA D'ALCOLEA

Aeropuerto de Castellón

BENLLOCH

ENLACE 1
Alt. 1 y 2

ENLACE 0
Alt. 1 y 2

ALTERNATIVA 1 (PROYECTO BÁSICO)

ALTERNATIVA 2

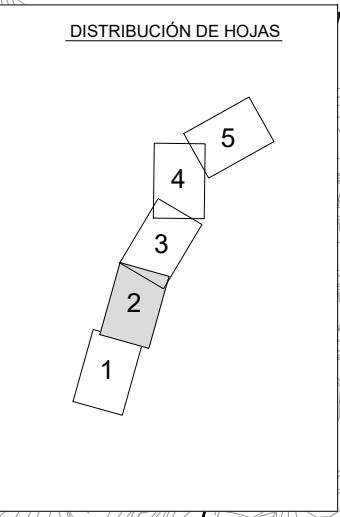
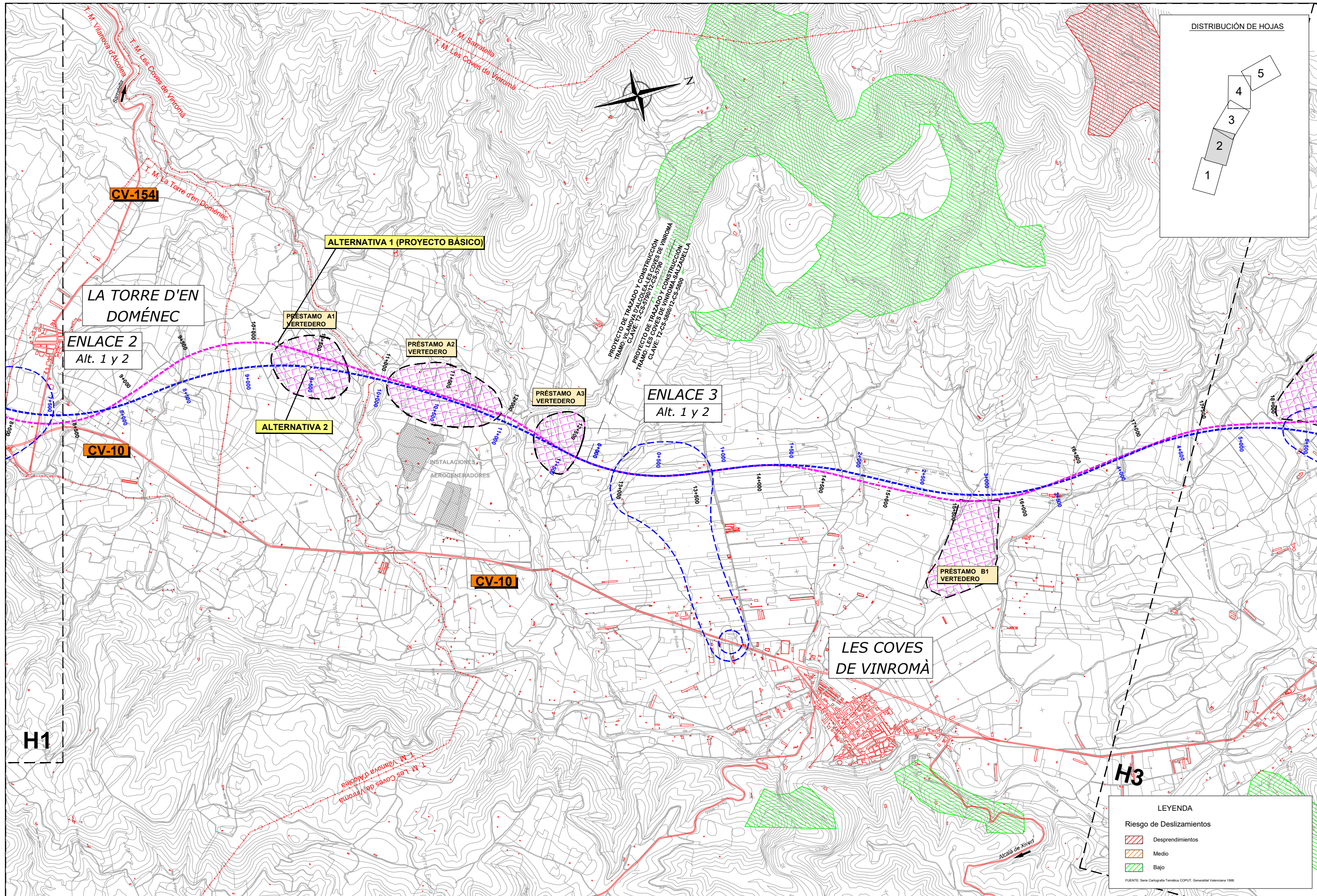
Ampliación 3^{er} carril por mediana

LEYENDA

Riesgo de Deslizamientos

- Desprendimientos
- Medio
- Bajo

FUENTE: Serie Cartografía Temática COPUT, Generalitat Valenciana 1998.

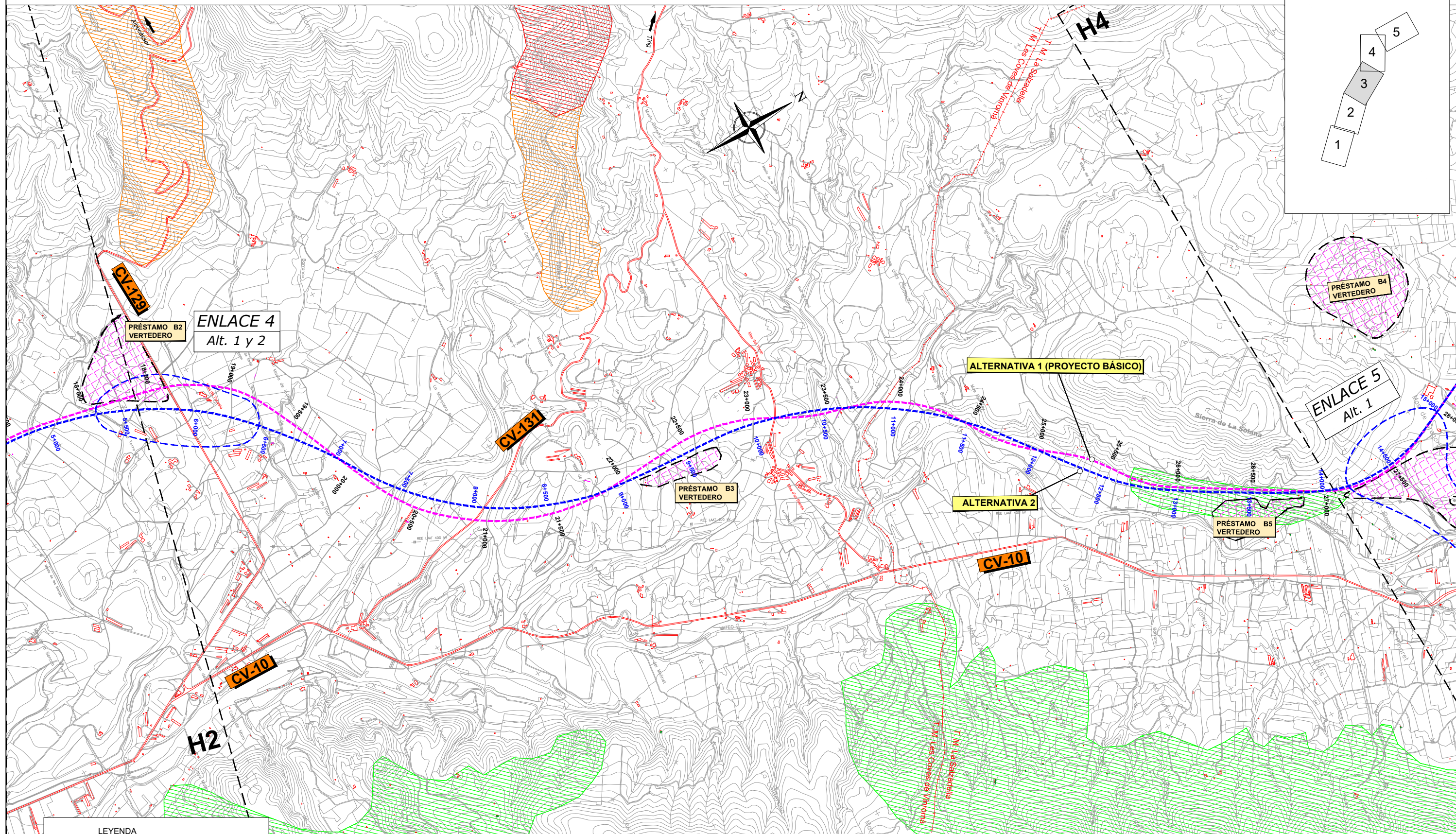
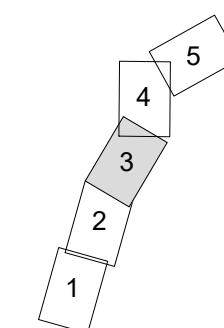


LEYENDA

Riesgo de Deslizamientos

- Desprendimientos
- Medio
- Bajo

FUENTE: Serie Cartografía Temática COPUT, Generalitat Valenciana 1998.

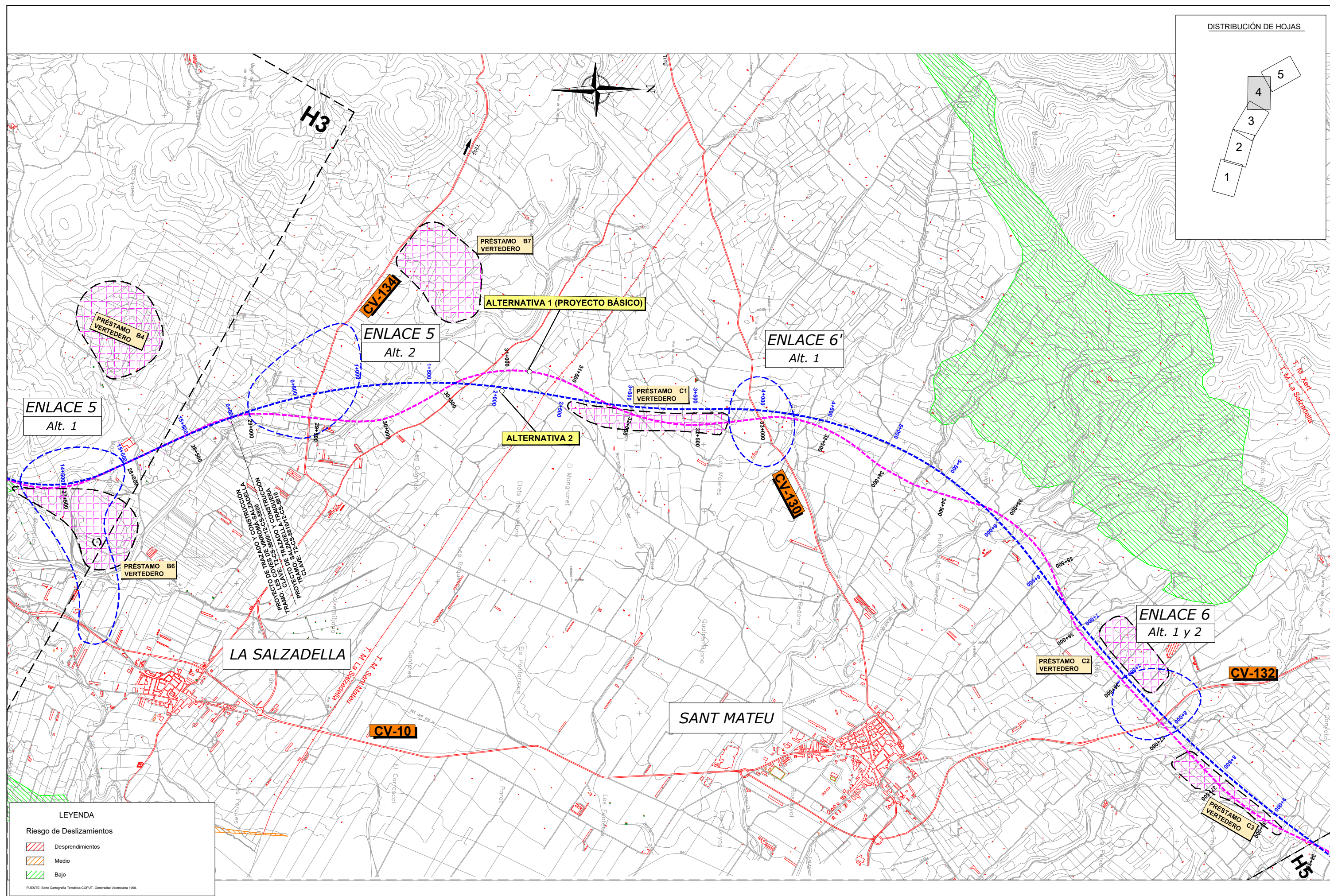
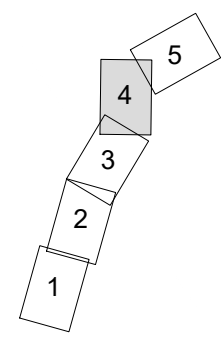


LEYENDA

Riesgo de Deslizamientos

- Desprendimientos
- Medio
- Bajo

FUENTE: Serie Cartografía Temática COPUT, Generalitat Valenciana 1998.



ENLACE 5
Alt. 1

ENLACE 5
Alt. 2

ENLACE 6'
Alt. 1

ENLACE 6
Alt. 1 y 2

LA SALZADELLA

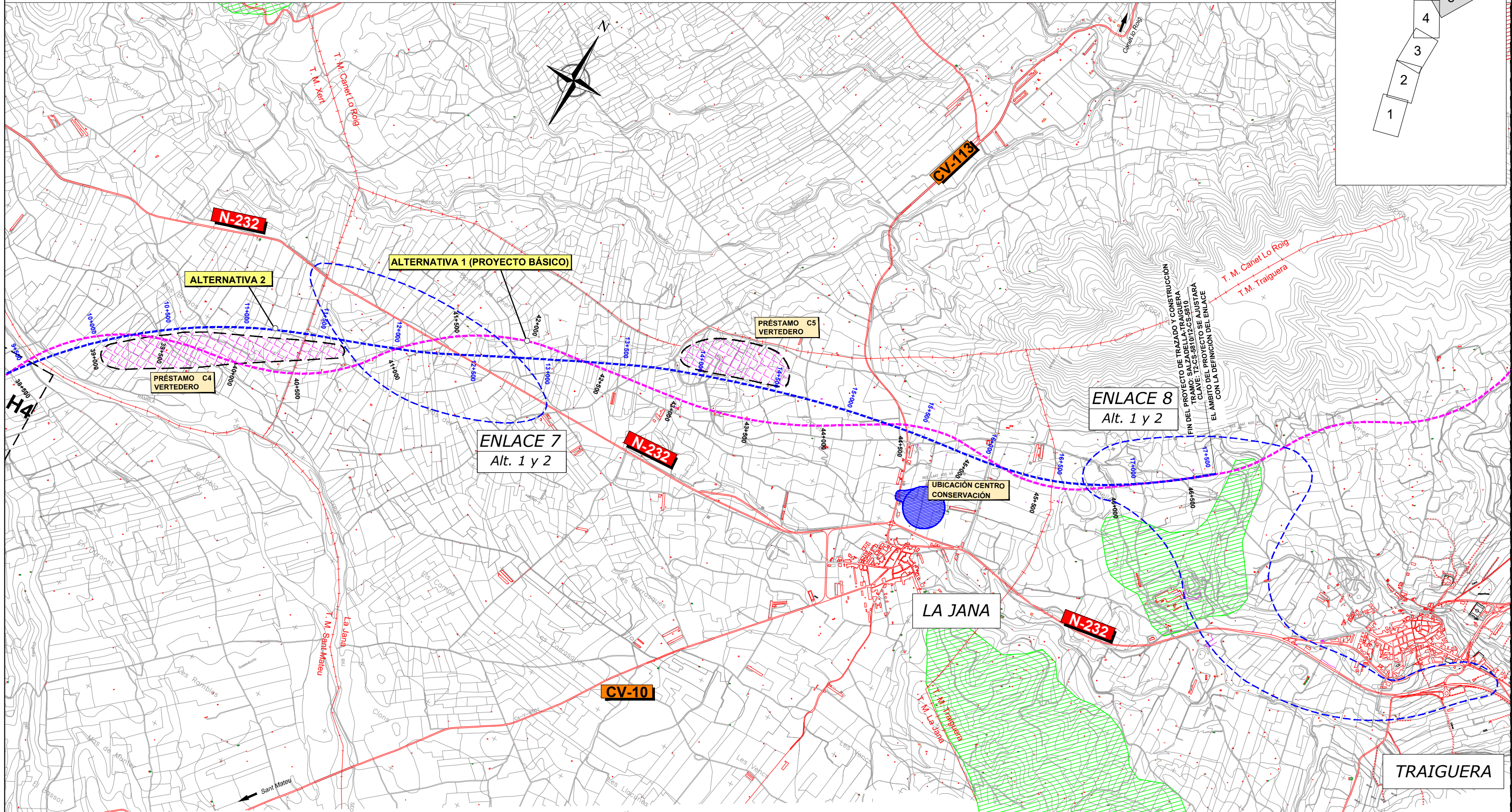
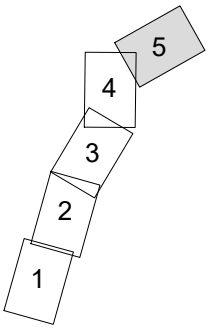
SANT MATEU

LEYENDA

Riesgo de Deslizamientos

- Desprendimientos
- Medio
- Bajo

FUENTE: Serie Cartografía Temática COPUT, Generalitat Valenciana 1998.



LEYENDA

Riesgo de Deslizamientos

- Desprendimientos
- Medio
- Bajo

FUENTE: Serie Cartografía Temática COPUT, Generalitat Valenciana 1998.