

Sentido Valencia

CV-10

CABANES

T. M. Cabanes

VIA PECUARIA **1.C1**
 Término Municipal: Cabanes
 Nombre: Vereda del Camino de Benloch y Camino Viejo de Castellón.
 PK cruce tronco: -
 Anchura legal/real en cruce: 20 m / 3 m
 Firme: Tierra
 Reposición: No afectada en obras proyectadas
 Marco paso inferior existente

ALTERNATIVA 1 (PROYECTO BÁSICO) Y ALTERNATIVA 2

-2+500

+2+000

Ampliación 3^{er} carril por mediana

Sentido Tarragona

PROYECTO DE TRAZADO Y CONSTRUCCIÓN
 TRAMO: VILANOVA D'ALCOLEA - LES COVES DE VINROMA
 CLAVE: T2-CS-5790/T2-CS-5810

LEYENDA

- Via Augusta
- Via pecuaria
- Sendero
- Reposición de vía pecuaria/Vía augusta/sendero
- Trazado actual de la Vía Pecuaria
- Eje Alternativa 2

Vía Pecuaria/Vía augusta/Sendero:

N.º orden en proyecto. Término municipal-N.º orden según catálogo vías pecuarias

Nombre: Nombre según catálogo (Vías pecuarias) o cartografía paraje natural municipal (senderos)

PK cruce tronco: Punto kilométrico (Proyecto Básico) en cruce con tronco autovía

Anchura legal/real en cruce: Anchura legal de la Vía pecuaria / Anchura física en punto cruce autovía

Reposición: Dimensiones y tipología de la reposición
 P.L.=Paso inferior P.S.=Paso superior B=anchura (m), H=gálibo (m)

VÍA AUGUSTA
 Término Municipal: Benloch
 Identificación de trazado según el PLAN DIRECTOR DE RECUPERACIÓN DE LA VÍA AUGUSTA EN LA COMUNIDAD VALENCIANA

BENLLOCH



VÍA PECUARIA/VÍA AUGUSTA: 5.B5
 Término Municipal: Benloch
 Nombre: Colada del Camino de los Romanos
 PK cruce tronco: 1+200
 Anchura legal/real en cruce: 4 m / 3 m
 Firme: Tierra
 Reposición: P.I. B=6 m, H=4,5 m

VÍA PECUARIA: 4.B1
 Término Municipal: Benloch
 Nombre: Vereda del Camino de la Fusta
 PK cruce tronco: 1+300
 Anchura legal/real en cruce: 20 m / 3 m
 Firme: Tierra
 Reposición: P.I. B=6 m, H=4,5 m

VÍA PECUARIA: 2.B7
 Término Municipal: Benloch
 Nombre: Vereda del Ventorrillo
 PK cruce tronco: Enlace
 Anchura legal/real en cruce: 20 m / 3 m
 Reposición: 2 P.I. B=4 m, H=3 m

ENLACE 0
 Alt. 1 y 2

VÍA PECUARIA: Vereda del ventorrillo
 2 P.I. existentes
 2 Marcos B= 4 m, H=2,5 m

PRÉSTAMO 01 VERTEDERO

PRÉSTAMO 02 VERTEDERO

ALTERNATIVA 1 (PROYECTO BÁSICO)

ALTERNATIVA 2

Sentido Tarragona

Sentido Valencia

VÍA PECUARIA: Vereda del ventorrillo
 P.I. existente
 Marco B= 6 m, H=4 m

VÍA PECUARIA: 3.B1
 Término Municipal: Benloch
 Nombre: Vereda del Camino de la Fusta
 PK cruce: Camino enlace CV-13
 Anchura legal/real en cruce: 20 m / 4 m
 Firme: Tierra
 Reposición: Asfaltado y uso común con tráfico agrícola

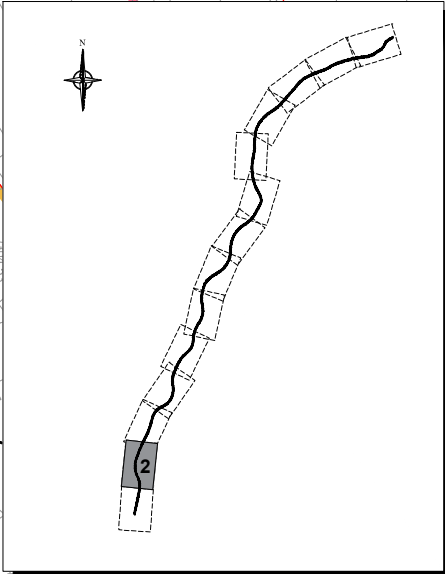
VÍA PECUARIA: B4
 Término Municipal: Benloch
 Nombre: Colada de Don Valls
 PK cruce tronco: No afectada
 Anchura legal/real en cruce: 4 m / 3 m
 Reposición: No afectada

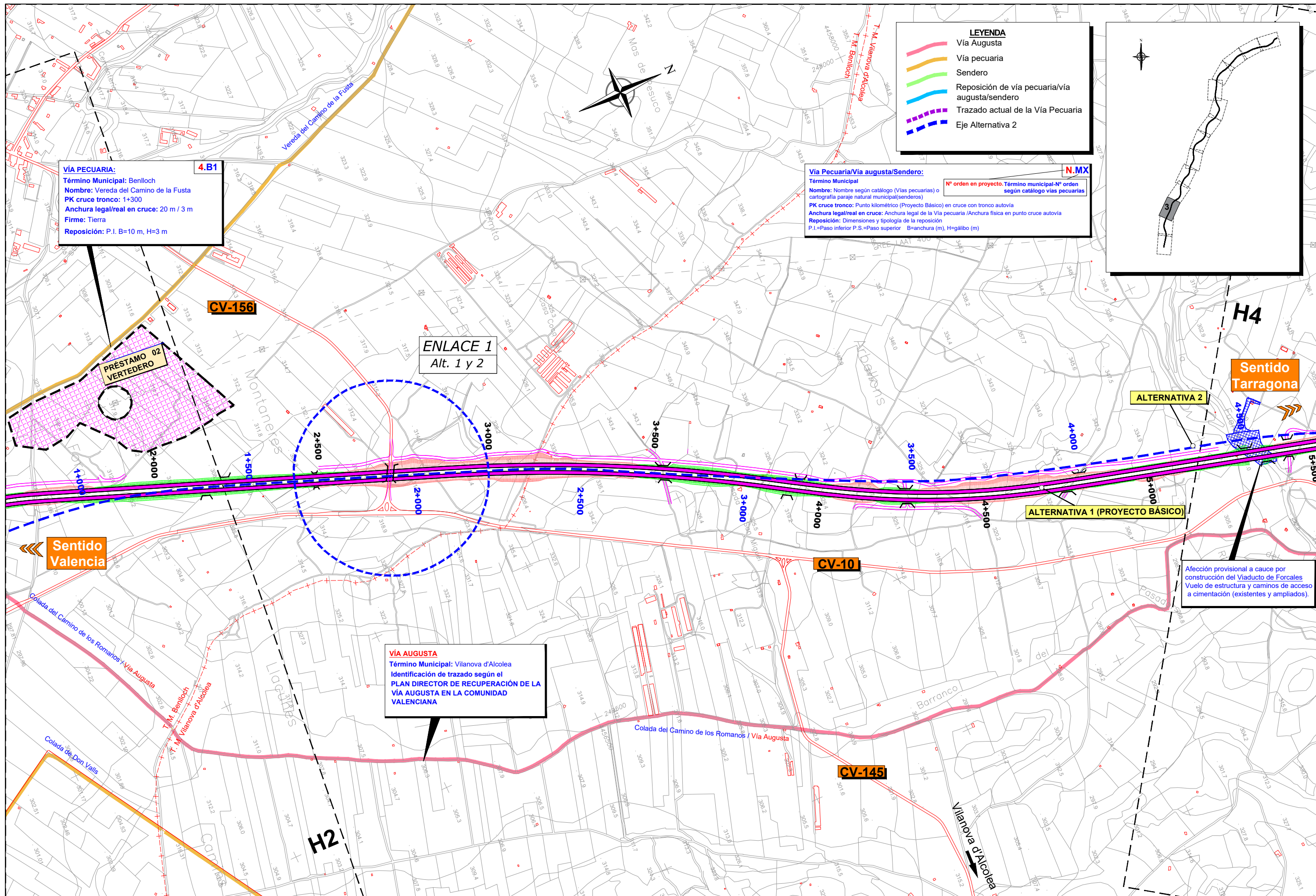
LEYENDA

- Vía Augusta
- Vía pecuaria
- Sendero
- Reposición de vía pecuaria/vía augusta/sendero
- Trazado actual de la Vía Pecuaria
- Eje Alternativa 2

Vía Pecuaria/Vía augusta/Sendero:

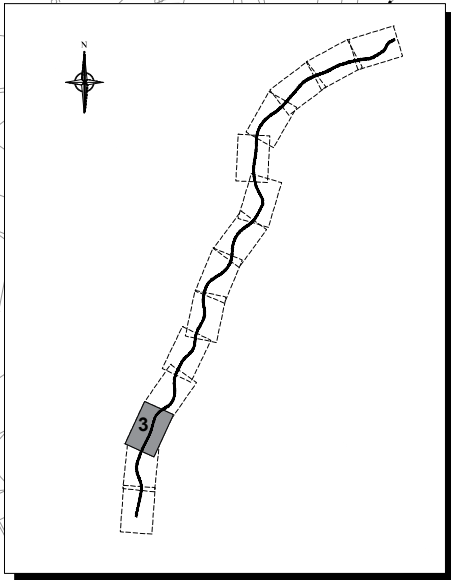
Término Municipal: N.MX
 Nombre: Nombre según catálogo (Vías pecuarias) o cartografía paraje natural municipal (senderos)
 PK cruce tronco: Punto kilométrico (Proyecto Básico) en cruce con tronco autovía
 Anchura legal/real en cruce: Anchura legal de la Vía pecuaria / Anchura física en punto cruce autovía
 Reposición: Dimensiones y tipología de la reposición
 P.I.=Paso inferior P.S.=Paso superior B=anchura (m), H=gálibo (m)





LEYENDA

- Vía Augusta
- Vía pecuaria
- Sendero
- Reposición de vía pecuaria/vía augusta/sendero
- - - Trazado actual de la Vía Pecuaria
- - - Eje Alternativa 2

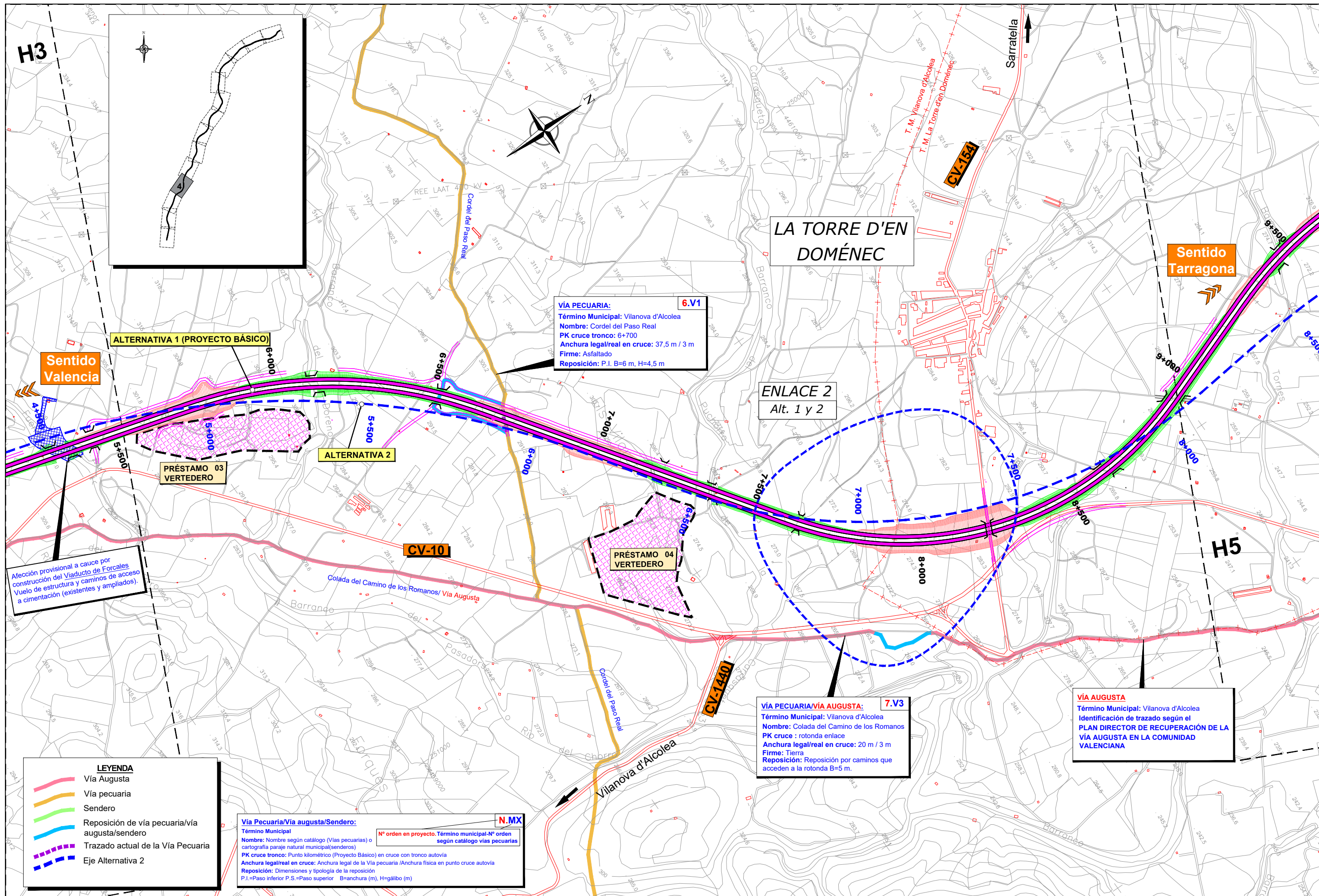


VÍA PECUARIA:
 Término Municipal: Benlloch
 Nombre: Vereda del Camino de la Fusta
 PK cruce tronco: 1+300
 Anchura legal/real en cruce: 20 m / 3 m
 Firme: Tierra
 Reposición: P.I. B=10 m, H=3 m

Vía Pecuaria/Vía augusta/Sendero:
 Término Municipal: N.MX
 Nombre: Nombre según catálogo (Vías pecuarias) o cartografía paraje natural municipal (senderos)
 N° orden en proyecto. Término municipal-N° orden según catálogo vías pecuarias
 PK cruce tronco: Punto kilométrico (Proyecto Básico) en cruce con tronco autovía
 Anchura legal/real en cruce: Anchura legal de la Vía pecuaria / Anchura física en punto cruce autovía
 Reposición: Dimensiones y tipología de la reposición
 P.I.=Paso inferior P.S.=Paso superior B=anchura (m), H=gálibo (m)

VÍA AUGUSTA
 Término Municipal: Vilanova d'Alcolea
 Identificación de trazado según el PLAN DIRECTOR DE RECUPERACIÓN DE LA VÍA AUGUSTA EN LA COMUNIDAD VALENCIANA

Afección provisional a cauce por construcción del Viaducto de Forcales
 Vuelo de estructura y caminos de acceso a cimentación (existentes y ampliados).



VIA PECUARIA: 6.V1
 Término Municipal: Vilanova d'Alcolea
 Nombre: Cordel del Paso Real
 PK cruce tronco: 6+700
 Anchura legal/real en cruce: 37,5 m / 3 m
 Firme: Asfaltado
 Reposición: P.I. B=6 m, H=4,5 m

ENLACE 2
 Alt. 1 y 2

VIA PECUARIA/VIA AUGUSTA: 7.V3
 Término Municipal: Vilanova d'Alcolea
 Nombre: Colada del Camino de los Romanos
 PK cruce : rotonda enlace
 Anchura legal/real en cruce: 20 m / 3 m
 Firme: Tierra
 Reposición: Reposición por caminos que acceden a la rotonda B=5 m.

VIA AUGUSTA
 Término Municipal: Vilanova d'Alcolea
 Identificación de trazado según el PLAN DIRECTOR DE RECUPERACIÓN DE LA VIA AUGUSTA EN LA COMUNIDAD VALENCIANA

Afección provisional a cauce por construcción del Viaducto de Forcales
 Vuelo de estructura y caminos de acceso a cimentación (existentes y ampliados).

LEYENDA

- Vía Augusta
- Vía pecuaria
- Sendero
- Reposición de vía pecuaria/vía augusta/sendero
- Trazado actual de la Vía Pecuaría
- - - Eje Alternativa 2

Vía Pecuaría/Vía augusta/Sendero: N.MX

Término Municipal

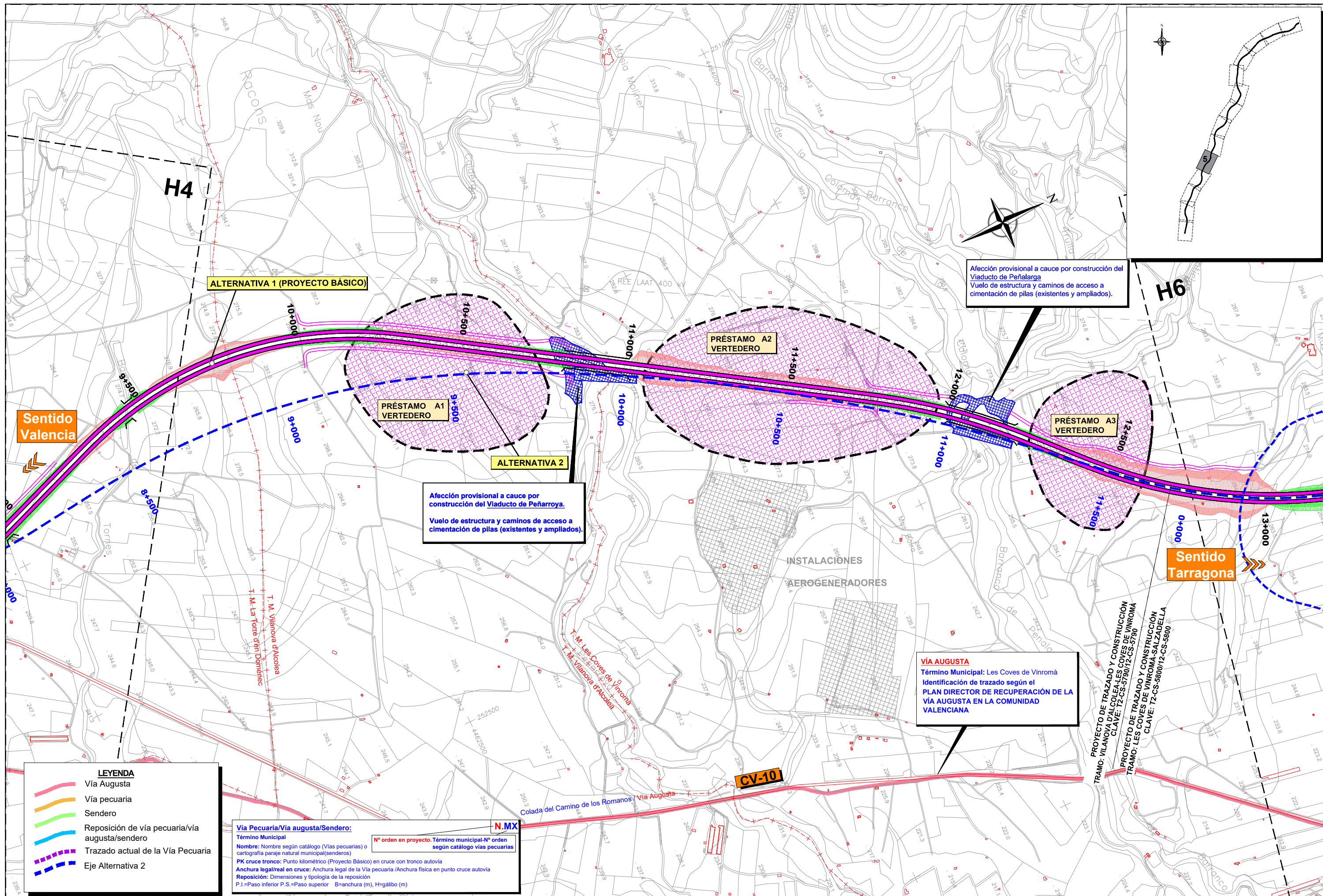
Nombre: Nombre según catálogo (Vías pecuarias) o cartografía paraje natural municipal (senderos) Nº orden en proyecto. Término municipal-Nº orden según catálogo vías pecuarias

PK cruce tronco: Punto kilométrico (Proyecto Básico) en cruce con tronco autovía

Anchura legal/real en cruce: Anchura legal de la Vía pecuaria /Anchura física en punto cruce autovía

Reposición: Dimensiones y tipología de la reposición

P.I.=Paso inferior P.S.=Paso superior B=anchura (m), H=gálibo (m)



Sentido Valencia

Sentido Tarragona

ALTERNATIVA 1 (PROYECTO BÁSICO)

ALTERNATIVA 2

PRÉSTAMO A1
VERTEDERO

PRÉSTAMO A2
VERTEDERO

PRÉSTAMO A3
VERTEDERO

Afección provisional a cauce por construcción del Viaducto de Peñarroya.
Vuelo de estructura y caminos de acceso a cimentación de pilas (existentes y ampliados).

Afección provisional a cauce por construcción del Viaducto de Peñalarga
Vuelo de estructura y caminos de acceso a cimentación de pilas (existentes y ampliados).

VÍA AUGUSTA
Término Municipal: Les Coves de Vinromà
Identificación de trazado según el PLAN DIRECTOR DE RECUPERACIÓN DE LA VÍA AUGUSTA EN LA COMUNIDAD VALENCIANA

PROYECTO DE TRAZADO Y CONSTRUCCIÓN
TRAMO: VILANOVA D'ALCOLEA - LES COVES DE VINROMÀ
CLAVE: T2-CS-5790/12-CS-5790

PROYECTO DE TRAZADO Y CONSTRUCCIÓN
TRAMO: LES COVES DE VINROMÀ - SALZADELLA
CLAVE: T2-CS-5800/12-CS-5800

LEYENDA

- Vía Augusta
- Vía pecuaria
- Sendero
- Reposición de vía pecuaria/vía augusta/sendero
- Trazado actual de la Vía Pecuaria
- Eje Alternativa 2

Vía Pecuaria/Vía augusta/Sendero:

Término Municipal

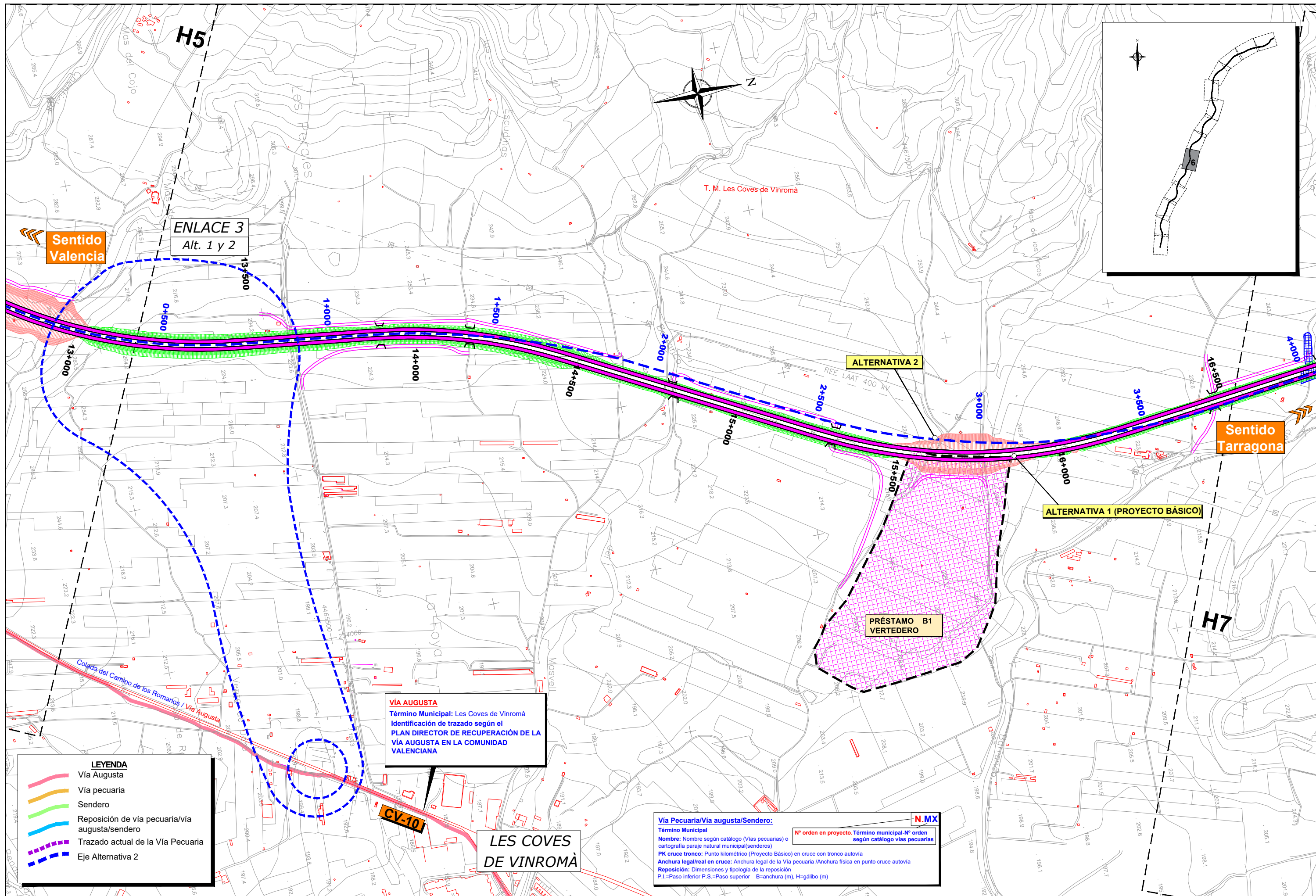
Nombre: Nombre según catálogo (Vías pecuarias) o cartografía paraje natural municipal (senderos)

Nº orden en proyecto. Término municipal-Nº orden según catálogo vías pecuarias

PK cruce tronco: Punto kilométrico (Proyecto Básico) en cruce con tronco autovía

Anchura legal/real en cruce: Anchura legal de la Vía pecuaria /Anchura física en punto cruce autovía

Reposición: Dimensiones y tipología de la reposición
P.I.=Paso inferior P.S.=Paso superior B=anchura (m), H=gálibo (m)



Sentido Valencia

ENLACE 3
Alt. 1 y 2

ALTERNATIVA 2

Sentido Tarragona

ALTERNATIVA 1 (PROYECTO BÁSICO)

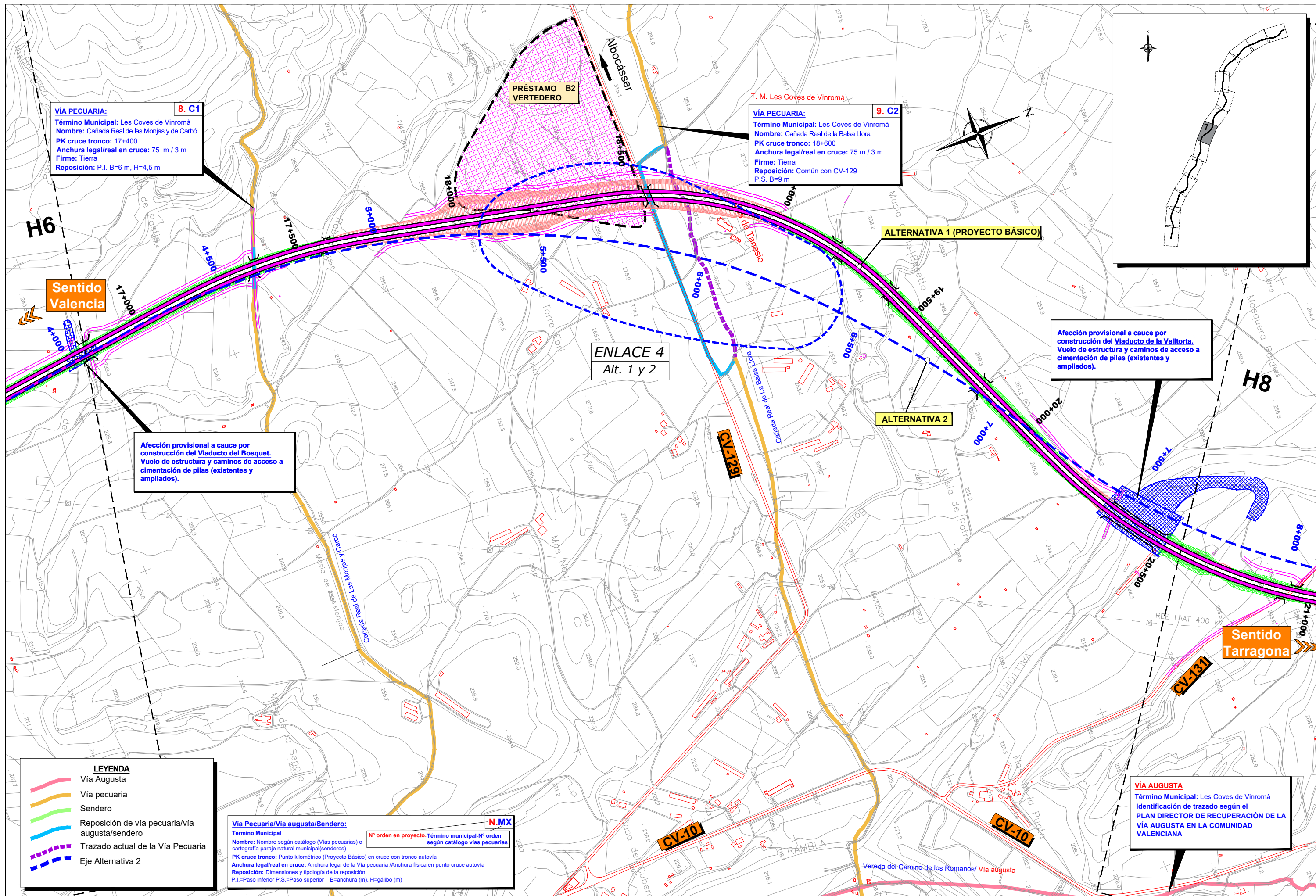
PRÉSTAMO B1
VERTEDERO

VÍA AUGUSTA
Término Municipal: Les Coves de Vinromà
Identificación de trazado según el
PLAN DIRECTOR DE RECUPERACIÓN DE LA
VÍA AUGUSTA EN LA COMUNIDAD
VALENCIANA

LES COVES
DE VINROMÀ

Vía Pecuaría/Vía augusta/Sendero:
Término Municipal **N.MX**
Nombre: Nombre según catálogo (Vías pecuarias) o cartografía paraje natural municipal (senderos) **Nº orden en proyecto. Término municipal-Nº orden según catálogo vías pecuarias**
PK cruce tronco: Punto kilométrico (Proyecto Básico) en cruce con tronco autovía
Anchura legal/real en cruce: Anchura legal de la Vía pecuaría / Anchura física en punto cruce autovía
Reposición: Dimensiones y tipología de la reposición
P.I.=Paso inferior P.S.=Paso superior B=anchura (m), H=gálibo (m)

- LEYENDA**
- Vía Augusta
 - Vía pecuaría
 - Sendero
 - Reposición de vía pecuaría/vía augusta/sendero
 - Trazado actual de la Vía Pecuaría
 - Eje Alternativa 2



VÍA PECUARIA: 8. C1
 Término Municipal: Les Coves de Vinromà
 Nombre: Cañada Real de las Monjas y de Carbó
 PK cruce tronco: 17+400
 Anchura legal/real en cruce: 75 m / 3 m
 Firme: Tierra
 Reposición: P.I. B=6 m, H=4,5 m

VÍA PECUARIA: 9. C2
 Término Municipal: Les Coves de Vinromà
 Nombre: Cañada Real de la Balsa Llorà
 PK cruce tronco: 18+600
 Anchura legal/real en cruce: 75 m / 3 m
 Firme: Tierra
 Reposición: Común con CV-129
 P.S. B=9 m

Afección provisional a cauce por construcción del Viaducto del Bosquet. Vuelo de estructura y caminos de acceso a cimentación de pilas (existentes y ampliados).

Afección provisional a cauce por construcción del Viaducto de la Valltorta. Vuelo de estructura y caminos de acceso a cimentación de pilas (existentes y ampliados).

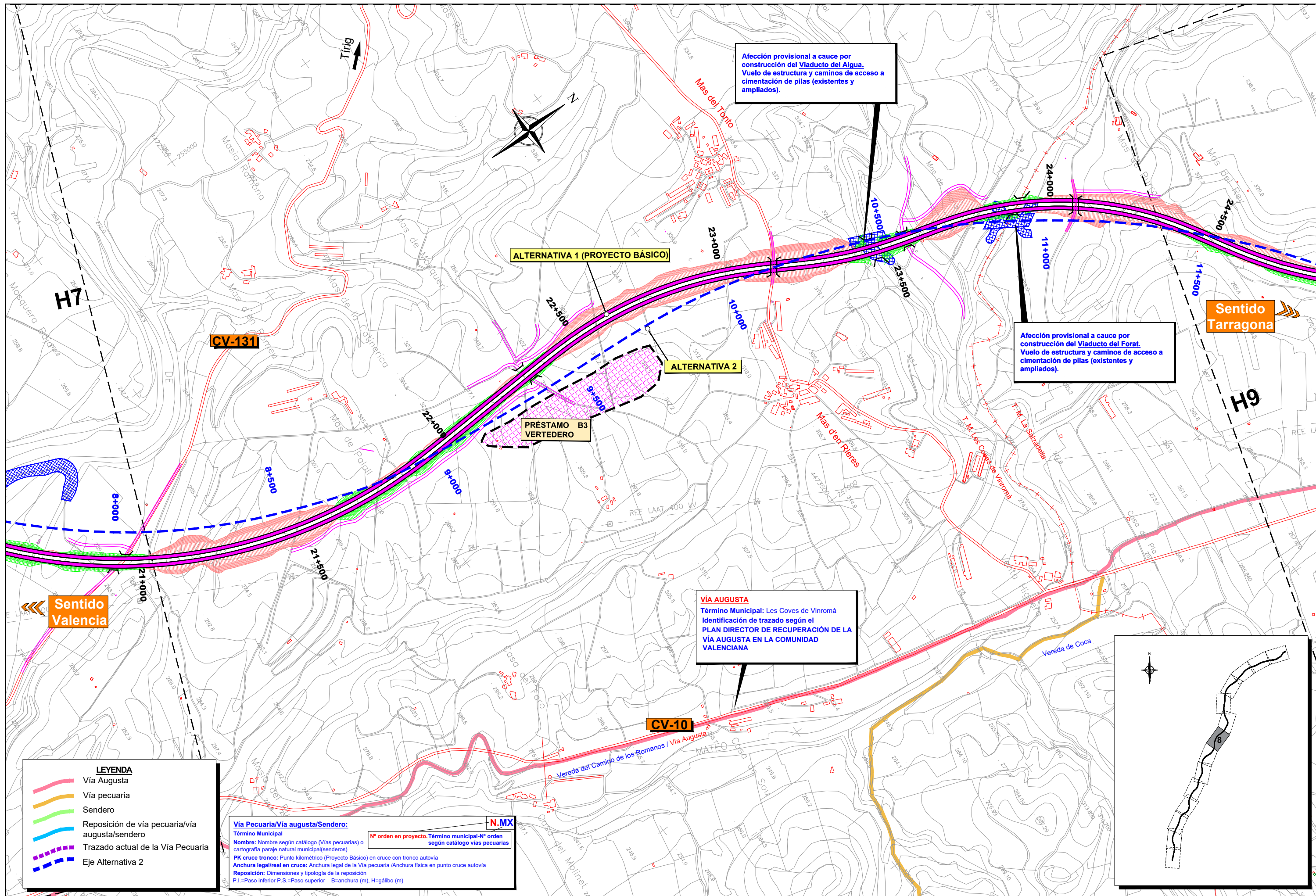
ENLACE 4
 Alt. 1 y 2

LEYENDA

- Vía Augusta
- Vía pecuaria
- Sendero
- Reposición de vía pecuaria/vía augusta/sendero
- Trazado actual de la Vía Pecuaria
- - - Eje Alternativa 2

Vía Pecuaria/Vía augusta/Sendero: N.MX
 Término Municipal
 Nombre: Nombre según catálogo (Vías pecuarias) o cartografía paraje natural municipal (senderos)
 PK cruce tronco: Punto kilométrico (Proyecto Básico) en cruce con tronco autovía
 Anchura legal/real en cruce: Anchura legal de la Vía pecuaria / Anchura física en punto cruce autovía
 Reposición: Dimensiones y tipología de la reposición
 P.I.=Paso inferior P.S.=Paso superior B=anchura (m), H=gábito (m)

VÍA AUGUSTA
 Término Municipal: Les Coves de Vinromà
 Identificación de trazado según el PLAN DIRECTOR DE RECUPERACIÓN DE LA VÍA AUGUSTA EN LA COMUNIDAD VALENCIANA



Afección provisional a cauce por construcción del Viaducto del Aigua. Vuelo de estructura y caminos de acceso a cimentación de pilas (existentes y ampliados).

Afección provisional a cauce por construcción del Viaducto del Forat. Vuelo de estructura y caminos de acceso a cimentación de pilas (existentes y ampliados).

VIA AUGUSTA
 Término Municipal: Les Coves de Vinromà
 Identificación de trazado según el PLAN DIRECTOR DE RECUPERACIÓN DE LA VIA AUGUSTA EN LA COMUNIDAD VALENCIANA

- LEYENDA**
- Vía Augusta
 - Vía pecuaria
 - Sendero
 - Reposición de vía pecuaria/vía augusta/sendero
 - Trazado actual de la Vía Pecuaria
 - - - Eje Alternativa 2

Vía Pecuaria/Vía augusta/Sendero:

Término Municipal N.MX

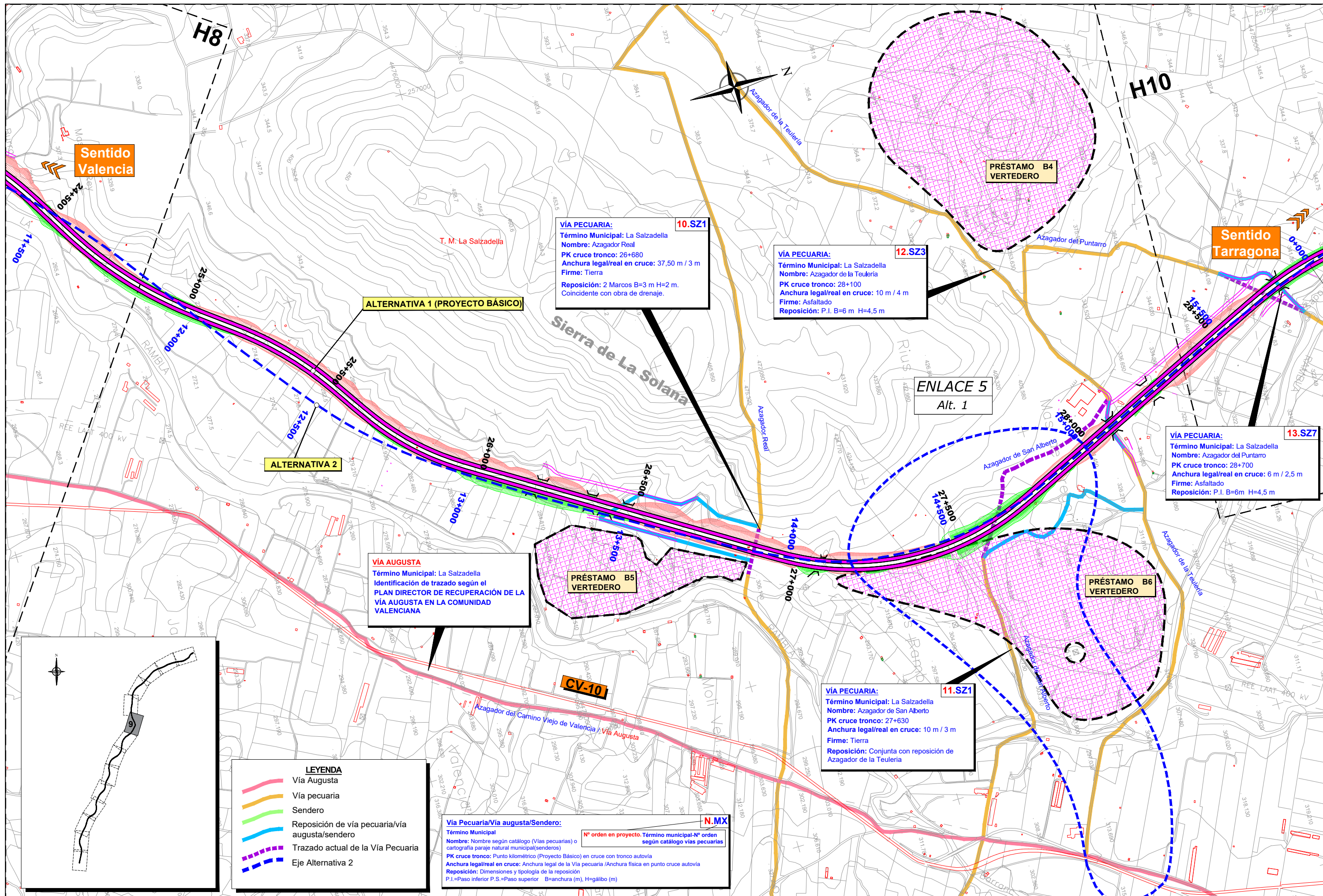
Nombre: Nombre según catálogo (Vías pecuarias) o cartografía paraje natural municipal (senderos)

PK cruce tronco: Punto kilométrico (Proyecto Básico) en cruce con tronco autovía

Anchura legal/real en cruce: Anchura legal de la Vía pecuaria / Anchura física en punto cruce autovía

Reposición: Dimensiones y tipología de la reposición

P.I.=Paso inferior P.S.=Paso superior B=anchura (m), H=gálibo (m)



Sentido Valencia

Sentido Tarragona

VÍA PECUARIA: 10.SZ1
 Término Municipal: La Salzadella
 Nombre: Azagador Real
 PK cruce tronco: 26+680
 Anchura legal/real en cruce: 37.50 m / 3 m
 Firme: Tierra
 Reposición: 2 Marcos B=3 m H=2 m.
 Coincidente con obra de drenaje.

VÍA PECUARIA: 12.SZ3
 Término Municipal: La Salzadella
 Nombre: Azagador de la Teulería
 PK cruce tronco: 28+100
 Anchura legal/real en cruce: 10 m / 4 m
 Firme: Asfaltado
 Reposición: P.I. B=6 m H=4,5 m

VÍA PECUARIA: 13.SZ7
 Término Municipal: La Salzadella
 Nombre: Azagador del Puntarro
 PK cruce tronco: 28+700
 Anchura legal/real en cruce: 6 m / 2,5 m
 Firme: Asfaltado
 Reposición: P.I. B=6 m H=4,5 m

VÍA AUGUSTA
 Término Municipal: La Salzadella
 Identificación de trazado según el PLAN DIRECTOR DE RECUPERACIÓN DE LA VÍA AUGUSTA EN LA COMUNIDAD VALENCIANA

VÍA PECUARIA: 11.SZ1
 Término Municipal: La Salzadella
 Nombre: Azagador de San Alberto
 PK cruce tronco: 27+630
 Anchura legal/real en cruce: 10 m / 3 m
 Firme: Tierra
 Reposición: Conjunta con reposición de Azagador de la Teulería

ALTERNATIVA 1 (PROYECTO BÁSICO)

ALTERNATIVA 2

Sierra de La Solana

ENLACE 5
 Alt. 1

PRÉSTAMO B5 VERTEDERO

PRÉSTAMO B6 VERTEDERO

CV-10

LEYENDA

- Vía Augustá
- Vía pecuaria
- Sendero
- Reposición de vía pecuaria/vía augustá/sendero
- - - Trazado actual de la Vía Pecuaria
- - - Eje Alternativa 2

Vía Pecuaria/Vía augustá/Sendero: N.MX

Término Municipal: Nº orden en proyecto. Término municipal-Nº orden según catálogo vías pecuarias

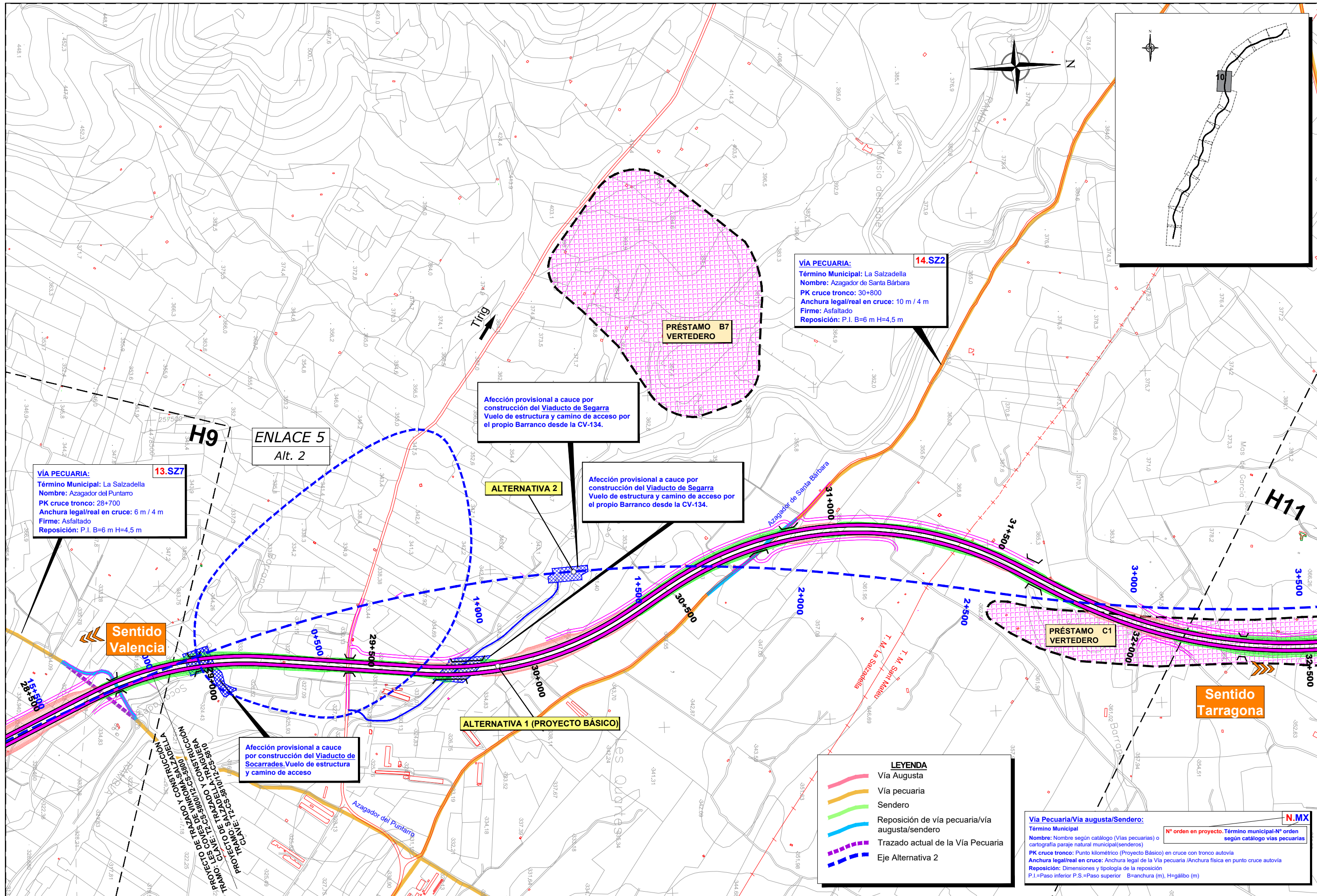
Nombre: Nombre según catálogo (Vías pecuarias) o cartografía paraje natural municipal (senderos)

PK cruce tronco: Punto kilométrico (Proyecto Básico) en cruce con tronco autovía

Anchura legal/real en cruce: Anchura legal de la Vía pecuaria / Anchura física en punto cruce autovía

Reposición: Dimensiones y tipología de la reposición

P.I.=Paso inferior P.S.=Paso superior B=anchura (m), H=gálibo (m)



VÍA PECUARIA:
 Término Municipal: La Salzedella
 Nombre: Azagador del Puntarro
 PK cruce tronco: 28+700
 Anchura legal/real en cruce: 6 m / 4 m
 Firme: Asfaltado
 Reposición: P.I. B=6 m H=4,5 m

VÍA PECUARIA:
 Término Municipal: La Salzedella
 Nombre: Azagador de Santa Bárbara
 PK cruce tronco: 30+800
 Anchura legal/real en cruce: 10 m / 4 m
 Firme: Asfaltado
 Reposición: P.I. B=6 m H=4,5 m

Afección provisional a cauce por construcción del Viaducto de Segarra
 Vuelo de estructura y camino de acceso por el propio Barranco desde la CV-134.

Afección provisional a cauce por construcción del Viaducto de Segarra
 Vuelo de estructura y camino de acceso por el propio Barranco desde la CV-134.

ENLACE 5
 Alt. 2

ALTERNATIVA 2

ALTERNATIVA 1 (PROYECTO BÁSICO)

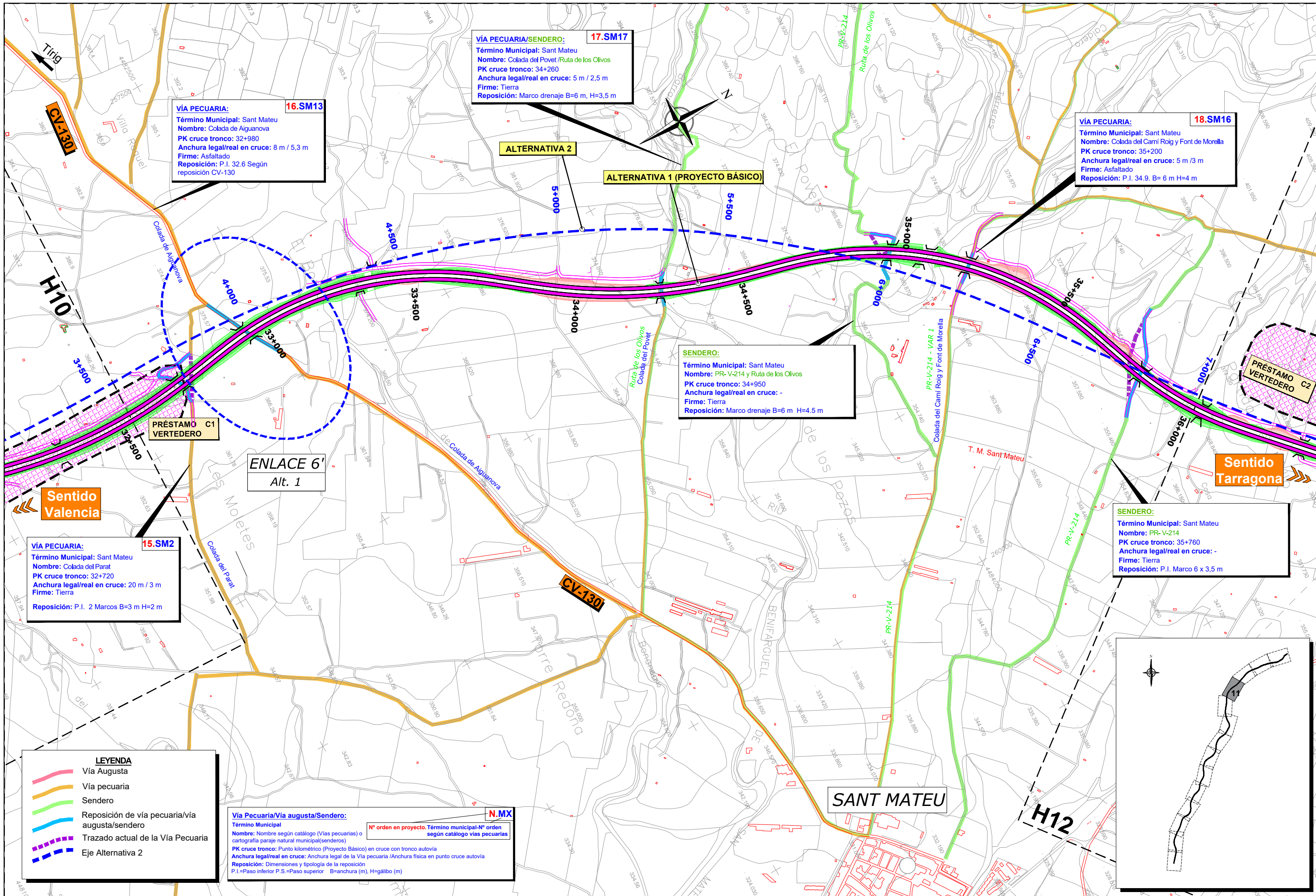
Afección provisional a cauce por construcción del Viaducto de Socarrades. Vuelo de estructura y camino de acceso

LEYENDA

- Vía Augusta
- Vía pecuaria
- Sendero
- Reposición de vía pecuaria/vía augusta/sendero
- Trazado actual de la Vía Pecuaria
- Eje Alternativa 2

Vía Pecuaria/Vía augusta/Sendero:
 Término Municipal
 Nombre: Nombre según catálogo (Vías pecuarias) o cartografía paraje natural municipal (senderos)
 PK cruce tronco: Punto kilométrico (Proyecto Básico) en cruce con tronco autovía
 Anchura legal/real en cruce: Anchura legal de la Vía pecuaria /Anchura física en punto cruce autovía
 Reposición: Dimensiones y tipología de la reposición
 P.I.=Paso inferior P.S.=Paso superior B=anchura (m), H=alímbro (m)

N.º orden en proyecto. Término municipal-N.º orden según catálogo vías pecuarias



VÍA PECUARIA: 16.SM13
 Término Municipal: Sant Mateu
 Nombre: Colada de Aiguanova
 PK cruce tronco: 32+980
 Anchura legal/real en cruce: 8 m / 5,3 m
 Firme: Asfaltado
 Reposición: P.I. 32.6 Según reposición CV-130

VÍA PECUARIA/SENDERO: 17.SM17
 Término Municipal: Sant Mateu
 Nombre: Colada del Povet /Ruta de los Olivos
 PK cruce tronco: 34+260
 Anchura legal/real en cruce: 5 m / 2,5 m
 Firme: Tierra
 Reposición: Marco drenaje B=6 m, H=3,5 m

VÍA PECUARIA: 18.SM16
 Término Municipal: Sant Mateu
 Nombre: Colada del Camí Roig y Font de Morella
 PK cruce tronco: 35+200
 Anchura legal/real en cruce: 5 m / 3 m
 Firme: Asfaltado
 Reposición: P.I. 34.9. B= 6 m H=4 m

SENDERO:
 Término Municipal: Sant Mateu
 Nombre: PR- V-214 y Ruta de los Olivos
 PK cruce tronco: 34+950
 Anchura legal/real en cruce: -
 Firme: Tierra
 Reposición: Marco drenaje B=6 m H=4.5 m

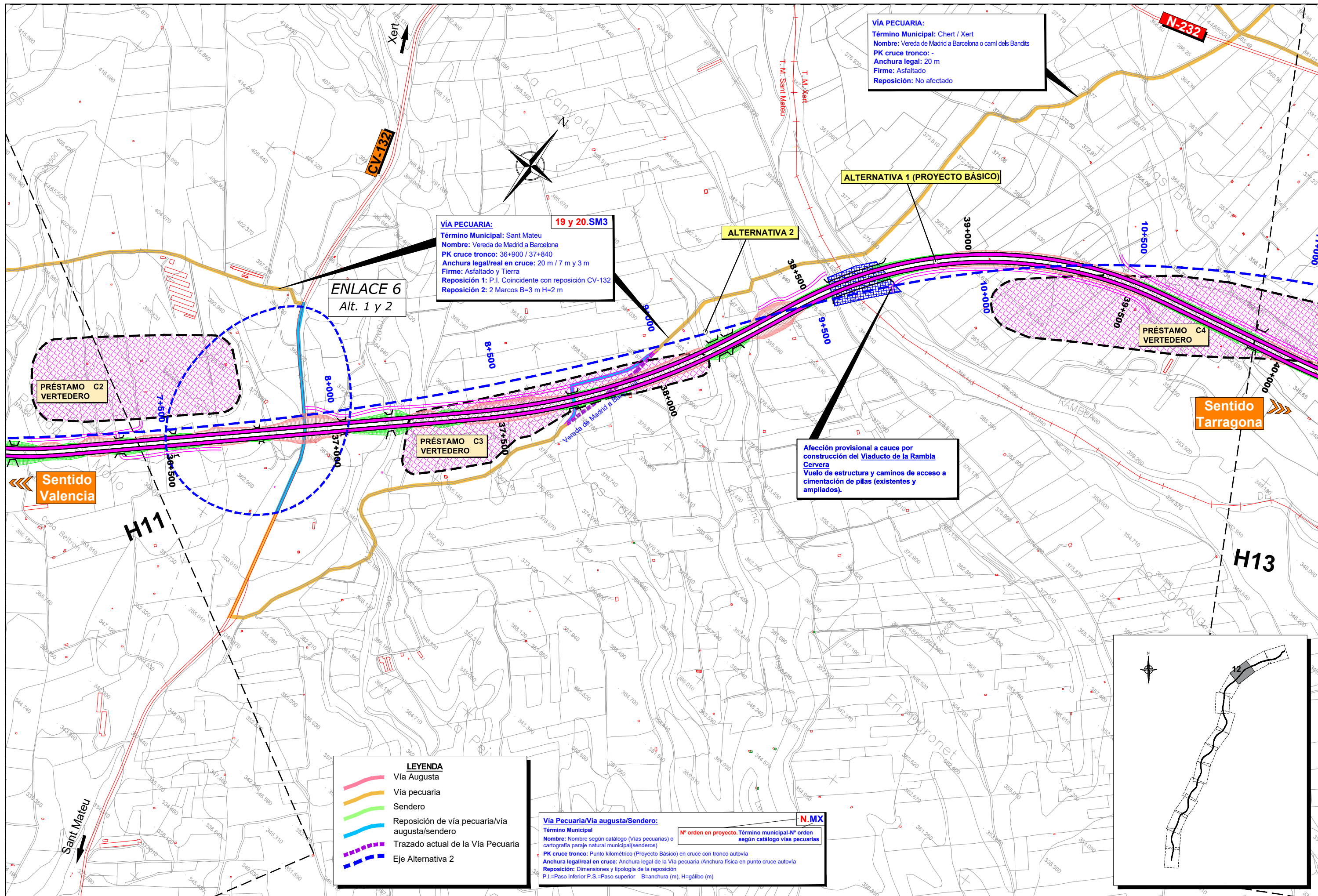
SENDERO:
 Término Municipal: Sant Mateu
 Nombre: PR- V-214
 PK cruce tronco: 35+760
 Anchura legal/real en cruce: -
 Firme: Tierra
 Reposición: P.I. Marco 6 x 3,5 m

VÍA PECUARIA: 15.SM2
 Término Municipal: Sant Mateu
 Nombre: Colada del Parat
 PK cruce tronco: 32+720
 Anchura legal/real en cruce: 20 m / 3 m
 Firme: Tierra
 Reposición: P.I. 2 Marcos B=3 m H=2 m

Vía Pecuaria/Vía augusta/Sendero: N.MX
 Término Municipal: **Nº orden en proyecto. Término municipal- Nº orden según catálogo vías pecuarias**
 Nombre: Nombre según catálogo (Vías pecuarias) o cartografía paraje natural municipal (senderos)
 PK cruce tronco: Punto kilométrico (Proyecto Básico) en cruce con tronco autovía
 Anchura legal/real en cruce: Anchura legal de la Vía pecuaria /Anchura física en punto cruce autovía
 Reposición: Dimensiones y tipología de la reposición
 P.I.=Paso inferior P.S.=Paso superior B=anchura (m), H=gálibo (m)

LEYENDA

- Vía Augusta
- Vía pecuaria
- Sendero
- Reposición de vía pecuaria/vía augusta/sendero
- Trazado actual de la Vía Pecuaria
- Eje Alternativa 2



VÍA PECUARIA:
 Término Municipal: Chert / Xert
 Nombre: Vereda de Madrid a Barcelona o camí dels Bandits
 PK cruce tronco: -
 Anchura legal: 20 m
 Firme: Asfaltado
 Reposición: No afectado

VÍA PECUARIA: 19 y 20.SM3
 Término Municipal: Sant Mateu
 Nombre: Vereda de Madrid a Barcelona
 PK cruce tronco: 36+900 / 37+840
 Anchura legal/real en cruce: 20 m / 7 m y 3 m
 Firme: Asfaltado y Tierra
 Reposición 1: P.I. Coincidente con reposición CV-132
 Reposición 2: 2 Marcos B=3 m H=2 m

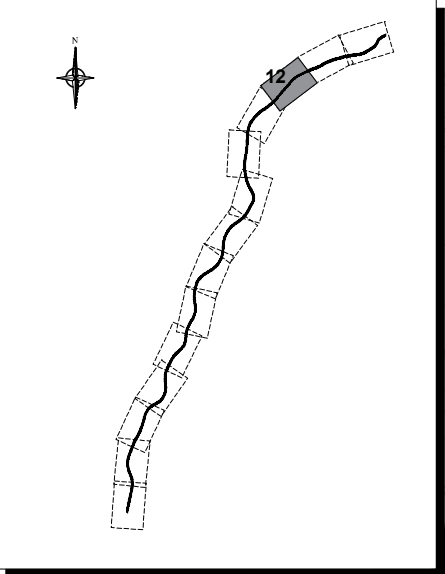
ENLACE 6
 Alt. 1 y 2

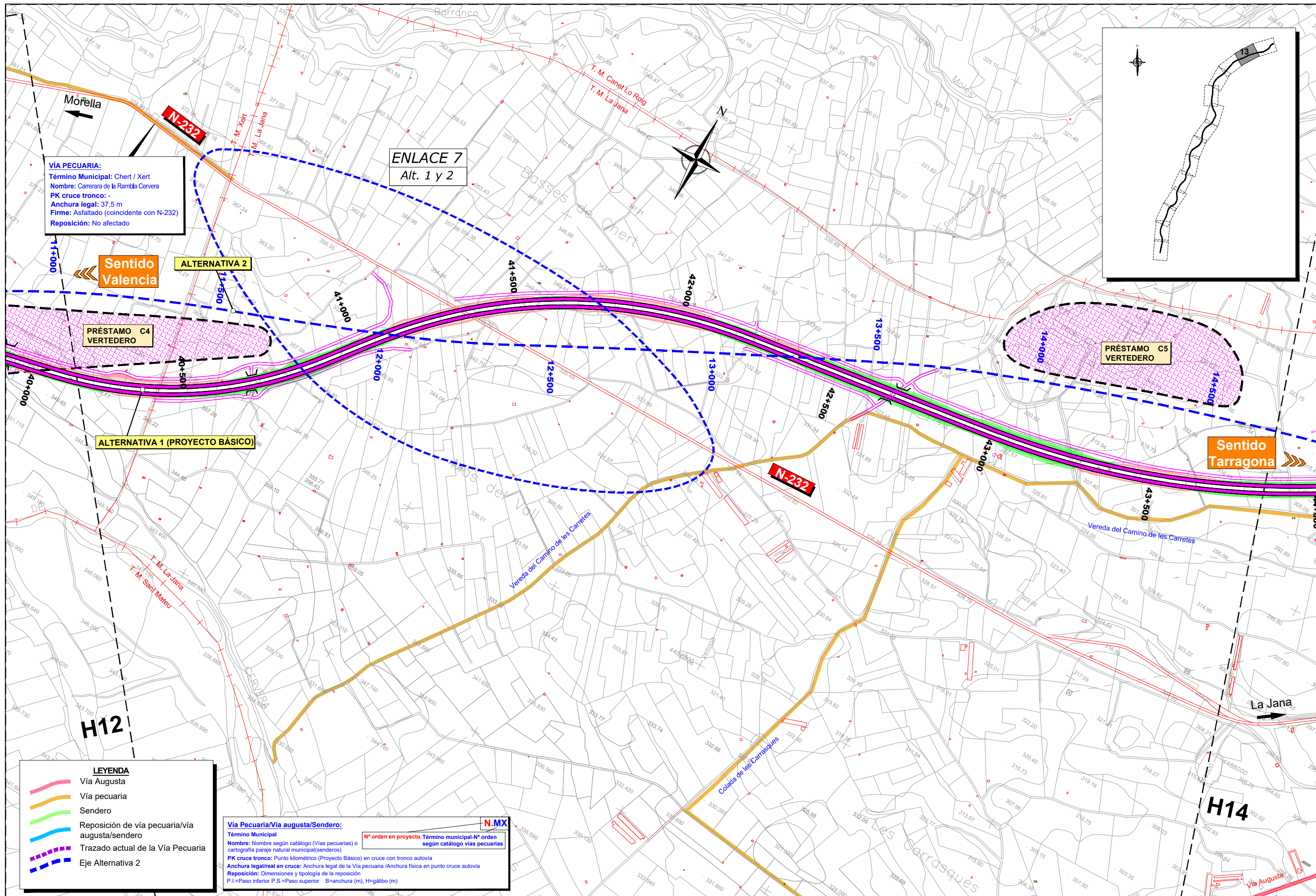
Afección provisional a cauce por construcción del Viaducto de la Rambla Cervera
 Vuelo de estructura y caminos de acceso a cimentación de pilas (existentes y ampliados).

LEYENDA

- Vía Augusta
- Vía pecuaria
- Sendero
- Reposición de vía pecuaria/vía augusta/sendero
- Trazado actual de la Vía Pecuaria
- Eje Alternativa 2

Vía Pecuaria/Vía augusta/Sendero: N.MX
 Término Municipal: Nombre según catálogo (Vías pecuarias) o cartografía paraje natural municipal (senderos)
 Nombre: Nombre según catálogo (Vías pecuarias) o cartografía paraje natural municipal (senderos)
 PK cruce tronco: Punto kilométrico (Proyecto Básico) en cruce con tronco autovía
 Anchura legal/real en cruce: Anchura legal de la Vía pecuaria /Anchura física en punto cruce autovía
 Reposición: Dimensiones y tipología de la reposición
 P.I.=Paso inferior P.S.=Paso superior B=anchura (m), H=gálibo (m)





VÍA PECUARIA:
 Término Municipal: Chert / Xert
 Nombre: Carrerara de la Rambla Cervera
 PK cruce tronco: -
 Anchura legal: 37,5 m
 Firme: Asfaltado (coincidente con N-232)
 Reposición: No afectado

ENLACE 7
 Alt. 1 y 2

Sentido Valencia

ALTERNATIVA 2

PRÉSTAMO C4 VERTEDERO

ALTERNATIVA 1 (PROYECTO BÁSICO)

PRÉSTAMO C5 VERTEDERO

Sentido Tarragona

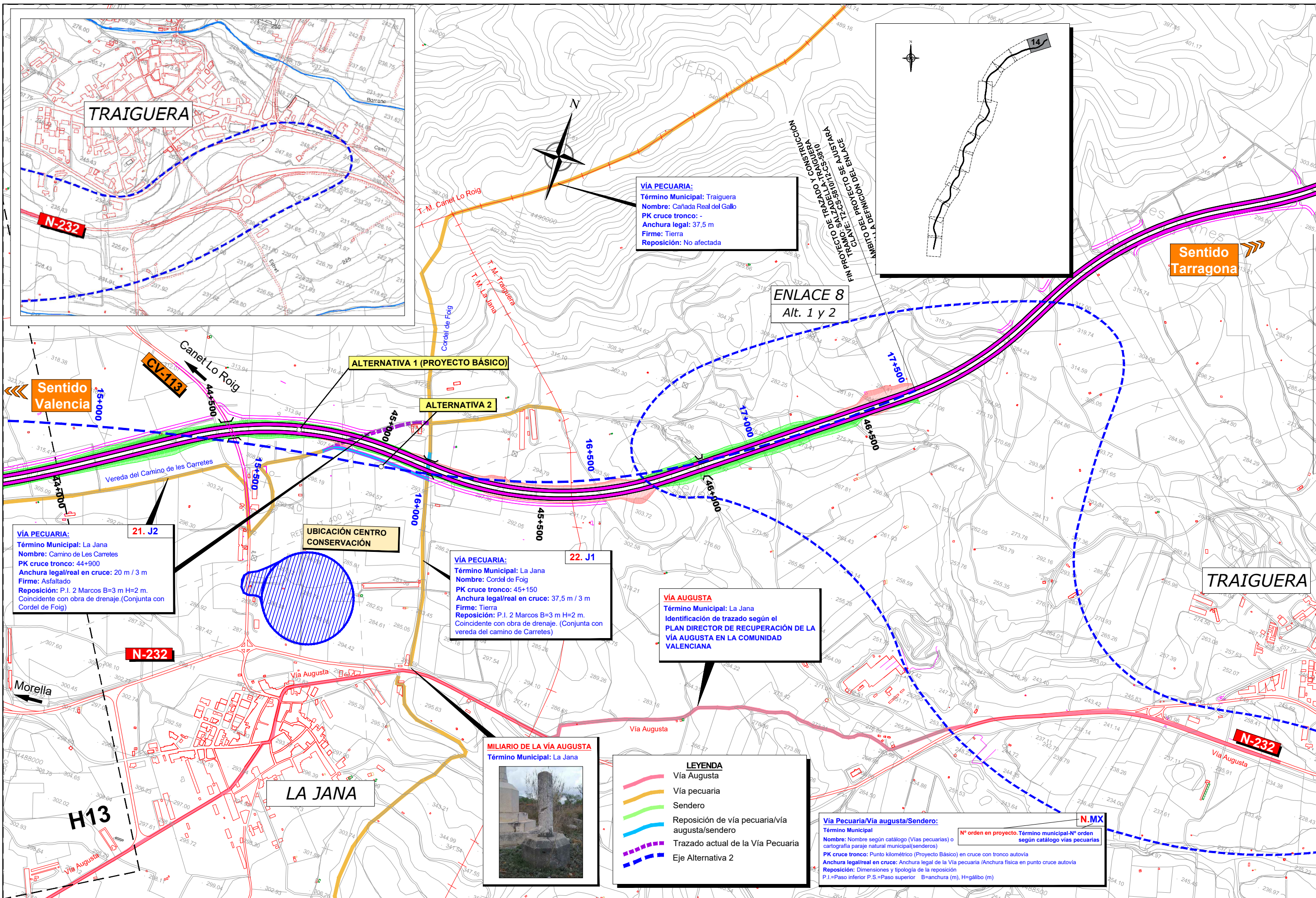
H12

H14

LEYENDA

- Vía Augusta
- Vía pecuaria
- Sendero
- Reposición de vía pecuaria/vía augusta/sendero
- Trazado actual de la Vía Pecuaria
- - - Eje Alternativa 2

Vía Pecuaria/Vía augusta/Sendero:
 Término Municipal: **N.MX**
 Nombre: Nombre según catálogo (Vías pecuarias) o cartografía paraje natural municipal (senderos) **Nº orden en proyecto. Término municipal-Nº orden según catálogo vías pecuarias**
 PK cruce tronco: Punto kilométrico (Proyecto Básico) en cruce con tronco autovía
 Anchura legal/real en cruce: Anchura legal de la Vía pecuaria /Anchura física en punto cruce autovía
 Reposición: Dimensiones y tipología de la reposición
 P.I.=Paso inferior P.S.=Paso superior B=anchura (m), H=gálibo (m)



TRAIGUERA

Sentido Valencia

Sentido Tarragona

TRAIGUERA

LA JANA

VÍA PECUARIA:
 Término Municipal: La Jana
 Nombre: Camino de Les Carretes
 PK cruce tronco: 44+900
 Anchura legal/real en cruce: 20 m / 3 m
 Firme: Asfaltado
 Reposición: P.I. 2 Marcos B=3 m H=2 m.
 Coincidente con obra de drenaje. (Conjunta con Cordel de Foig)

21. J2

VÍA PECUARIA:
 Término Municipal: La Jana
 Nombre: Cordel de Foig
 PK cruce tronco: 45+150
 Anchura legal/real en cruce: 37,5 m / 3 m
 Firme: Tierra
 Reposición: P.I. 2 Marcos B=3 m H=2 m.
 Coincidente con obra de drenaje. (Conjunta con vereda del camino de Carretes)

22. J1

VÍA AUGUSTA
 Término Municipal: La Jana
 Identificación de trazado según el PLAN DIRECTOR DE RECUPERACIÓN DE LA VÍA AUGUSTA EN LA COMUNIDAD VALENCIANA

MILIARIO DE LA VÍA AUGUSTA
 Término Municipal: La Jana



LEYENDA

- Via Augusta
- Via pecuaria
- Sendero
- Reposición de vía pecuaria/vía augusta/sendero
- Trazado actual de la Vía Pecuaria
- - - Eje Alternativa 2

Vía Pecuaria/Vía augusta/Sendero:

N.º orden en proyecto. Término municipal- N.º orden según catálogo vías pecuarias

Nombre: Nombre según catálogo (Vías pecuarias) o cartografía paraje natural municipal (senderos)
 Anchura legal/real en cruce: Anchura legal de la Vía pecuaria / Anchura física en punto cruce autovía
 Reposición: Dimensiones y tipología de la reposición
 P.I.=Paso inferior P.S.=Paso superior B=anchura (m), H=gálibo (m)