

VIA PECUARIA 1.C1
 Término Municipal: Cabanes
 Nombre: Vereda del Camino de Benloch y Camino Viejo de Castellón.
 PK cruce tronco: -
 Anchura legal/real en cruce: 20 m / 3 m
 Firme: Tierra
 Reposición: No afectada en obras proyectadas
 Marco paso inferior existente

ALTERNATIVA 1 (PROYECTO BÁSICO) Y ALTERNATIVA 2

Ampliación 3^{er} carril por mediana

LEYENDA
 Via Augusta
 Via pecuaria
 Sendero
 Reposición de vía pecuaria/Vía Augusta/sendero
 Trazado actual de la Vía Pecuaria
 Eje Alternativa 1. Proyecto Básico
 Autovía de la Plana CV-10. Tramo Vilanova d'Alcolea - San Rafael

Via Pecuaria/Vía Augusta/Sendero:
 Término Municipal
 Nombre: Nombre según catálogo (Vías pecuarias) o cartografía paraje natural municipal (senderos)
 PK cruce tronco: Punto kilométrico (Proyecto Básico) en cruce con tronco autovía
 Anchura legal/real en cruce: Anchura legal de la Vía pecuaria / Anchura física en punto cruce autovía
 Reposición: Dimensiones y tipología de la reposición
 P.L.=Paso inferior P.S.=Paso superior B=anchura (m), H=gálibo (m)

PROYECTO DE TRAZADO Y CONSTRUCCIÓN
 TRAMO: VILANOVA D'ALCOLEA - LES COVES DE VINROMA
 CLAVE: T2-CS-5790-T2-CS-5810

VÍA AUGUSTA
 Término Municipal: Benloch
 Identificación de trazado según el PLAN DIRECTOR DE RECUPERACIÓN DE LA VÍA AUGUSTA EN LA COMUNIDAD VALENCIANA

BENLLOCH



VÍA PECUARIA/VÍA AUGUSTA: 5.B5
 Término Municipal: Benloch
 Nombre: Colada del Camino de los Romanos
 PK cruce tronco: 1+200
 Anchura legal/real en cruce: 4 m / 3 m
 Firme: Tierra
 Reposición: P.I. B=10 m, H=3 m

VÍA PECUARIA: 4.B1
 Término Municipal: Benloch
 Nombre: Vereda del Camino de la Fusta
 PK cruce tronco: 1+300
 Anchura legal/real en cruce: 20 m / 3 m
 Firme: Tierra
 Reposición: P.I. B=10 m, H=3 m

VÍA PECUARIA: 2.B7
 Término Municipal: Benloch
 Nombre: Vereda del Ventorrillo
 PK cruce tronco: Enlace
 Anchura legal/real en cruce: 20 m / 3 m
 Reposición: 2 P.I. B=4 m, H=3 m

ENLACE 0
 Alt. 1 y 2

VÍA PECUARIA: Vereda del ventorrillo
 2 P.I. existentes
 2 Marcos B= 4 m, H=2.5 m

PRÉSTAMO 01 VERTEDERO

PRÉSTAMO 02 VERTEDERO

ALTERNATIVA 1 (PROYECTO BÁSICO)

ALTERNATIVA 2

Sentido Tarragona

Sentido Valencia

VÍA PECUARIA: Vereda del ventorrillo
 P.I. existente
 Marco B= 6 m, H=4 m

VÍA PECUARIA: 3.B1
 Término Municipal: Benloch
 Nombre: Vereda del Camino de la Fusta
 PK cruce: Camino enlace CV-13
 Anchura legal/real en cruce: 20 m / 4 m
 Firme: Tierra
 Reposición: Asfaltado y uso común con tráfico agrícola

VÍA PECUARIA: B4
 Término Municipal: Benloch
 Nombre: Colada de Don Valls
 PK cruce tronco: No afectada
 Anchura legal/real en cruce: 4 m / 3 m
 Reposición: No afectada

LEYENDA

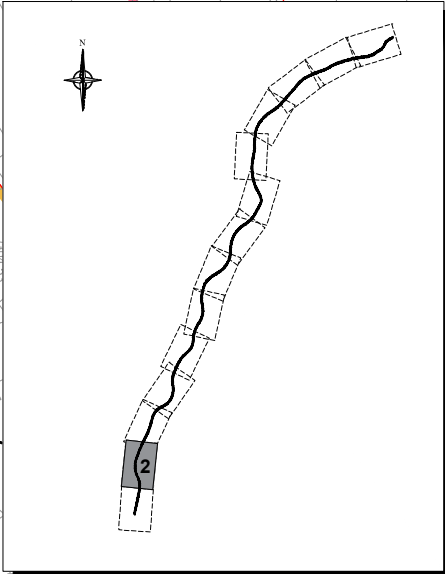
- Vía Augusta
- Vía pecuaria
- Sendero
- Reposición de vía pecuaria/vía augusta/sendero
- Trazado actual de la Vía Pecuaria
- Eje Alternativa 1. Proyecto Básico

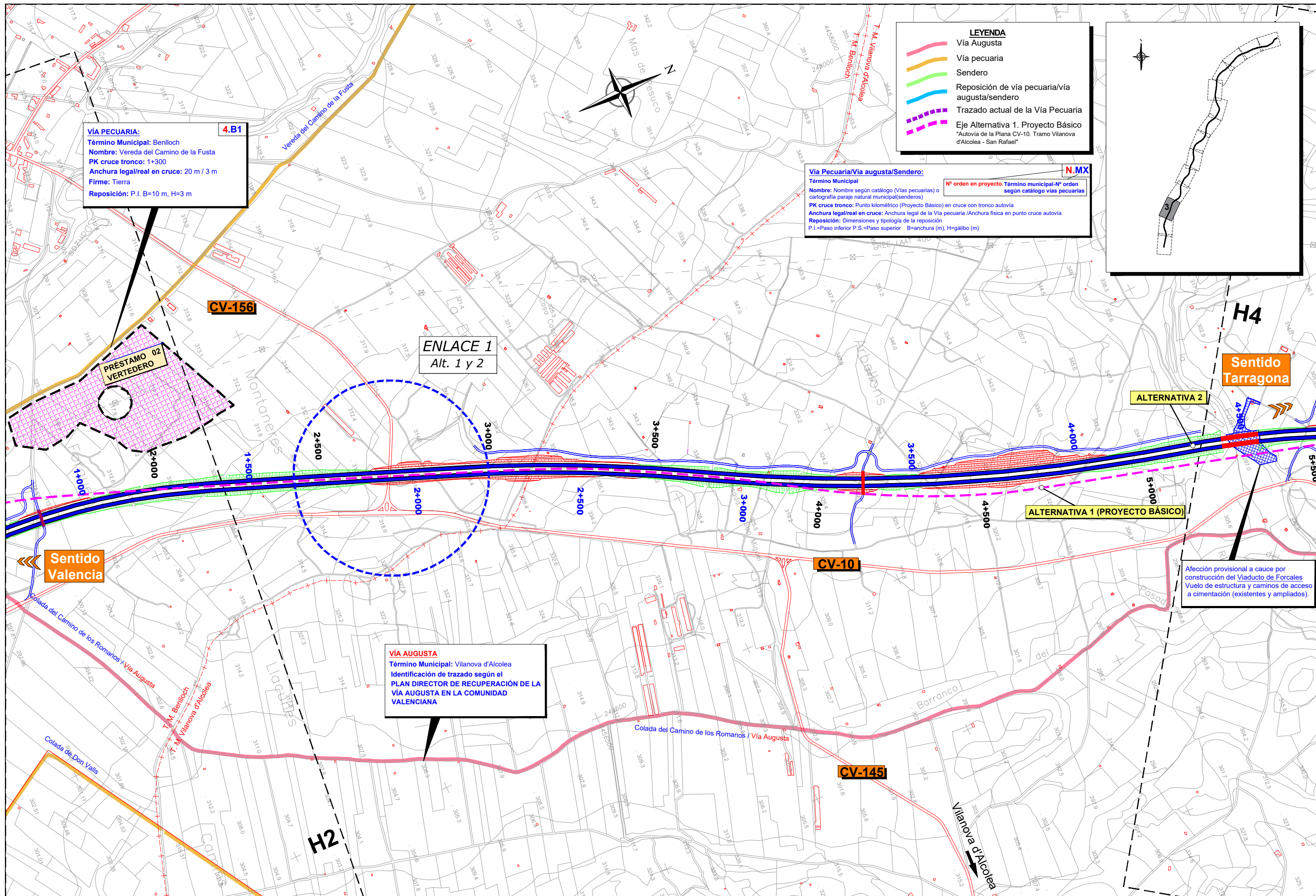
*Autovía de la Plana CV-10. Tramo Vilanova d'Alcolea - San Rafael

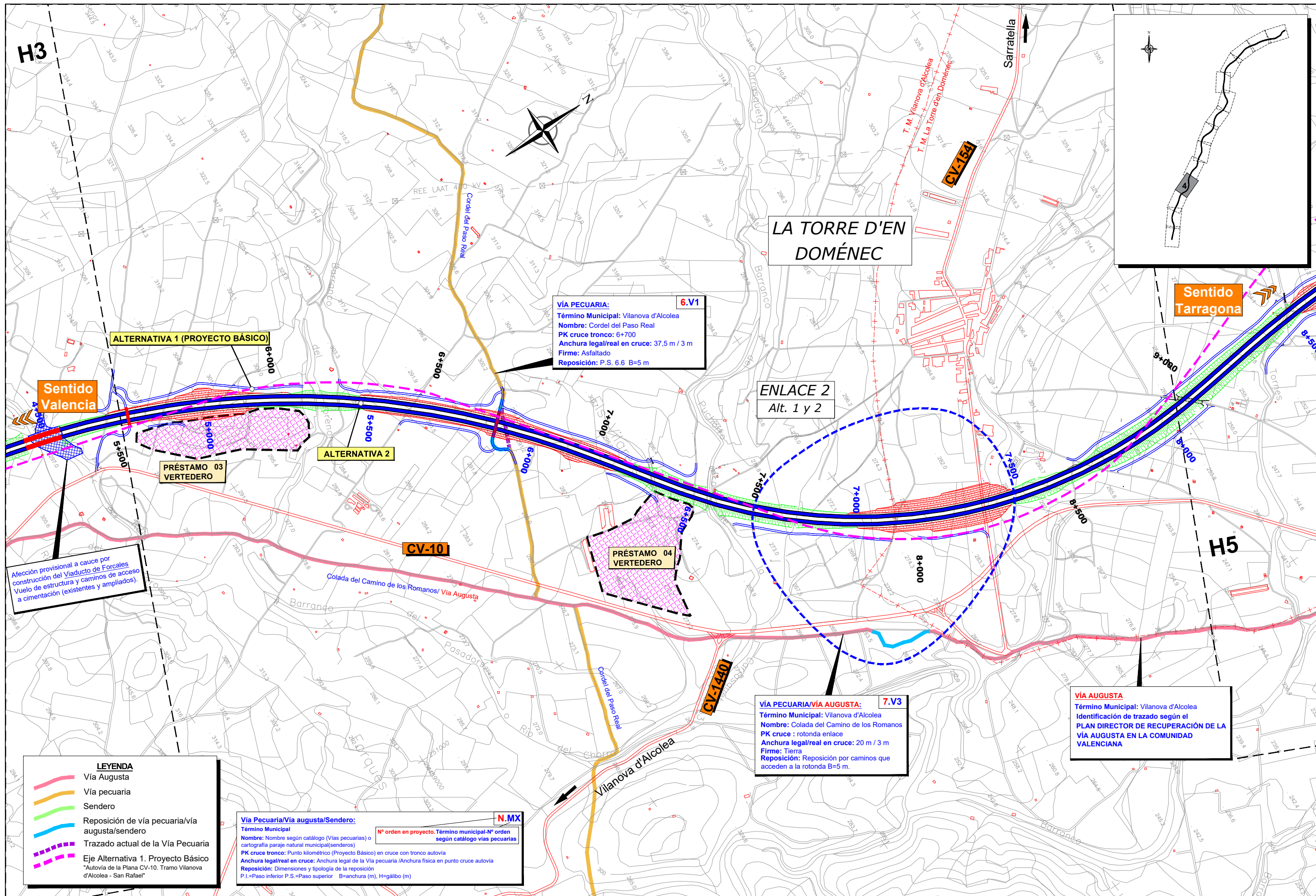
Via Pecuaria/Via augusta/Sendero: N.MX

Término Municipal
 Nombre: Nombre según catálogo (Vías pecuarias) o cartografía paraje natural municipal (senderos)
 PK cruce tronco: Punto kilométrico (Proyecto Básico) en cruce con tronco autovía
 Anchura legal/real en cruce: Anchura legal de la Vía pecuaria / Anchura física en punto cruce autovía
 Reposición: Dimensiones y tipología de la reposición
 P.I.=Paso inferior P.S.=Paso superior B=anchura (m), H=gálibo (m)

Nº orden en proyecto. Término municipal-Nº orden según catálogo vías pecuarias







VÍA PECUARIA: 6.V1
 Término Municipal: Vilanova d'Alcolea
 Nombre: Cordel del Paso Real
 PK cruce tronco: 6+700
 Anchura legal/real en cruce: 37.5 m / 3 m
 Firme: Asfaltado
 Reposición: P.S. 6.6 B=5 m

ENLACE 2
 Alt. 1 y 2

VÍA PECUARIA/VÍA AUGUSTA: 7.V3
 Término Municipal: Vilanova d'Alcolea
 Nombre: Colada del Camino de los Romanos
 PK cruce : rotonda enlace
 Anchura legal/real en cruce: 20 m / 3 m
 Firme: Tierra
 Reposición: Reposición por caminos que acceden a la rotonda B=5 m.

VÍA AUGUSTA
 Término Municipal: Vilanova d'Alcolea
 Identificación de trazado según el PLAN DIRECTOR DE RECUPERACIÓN DE LA VÍA AUGUSTA EN LA COMUNIDAD VALENCIANA

Afección provisional a cauce por construcción del Viaducto de Forcales
 Vuelo de estructura y caminos de acceso a cimentación (existentes y ampliados).

ALTERNATIVA 1 (PROYECTO BÁSICO)

ALTERNATIVA 2

PRÉSTAMO 03 VERTEDERO

PRÉSTAMO 04 VERTEDERO

LEYENDA

- Vía Augusta
- Vía pecuaria
- Sendero
- Reposición de vía pecuaria/vía augusta/sendero
- Trazado actual de la Vía Pecuaria
- Eje Alternativa 1. Proyecto Básico "Autovía de la Plana CV-10. Tramo Vilanova d'Alcolea - San Rafael"

Vía Pecuaria/Vía augusta/Sendero:

Término Municipal: **N.MX**

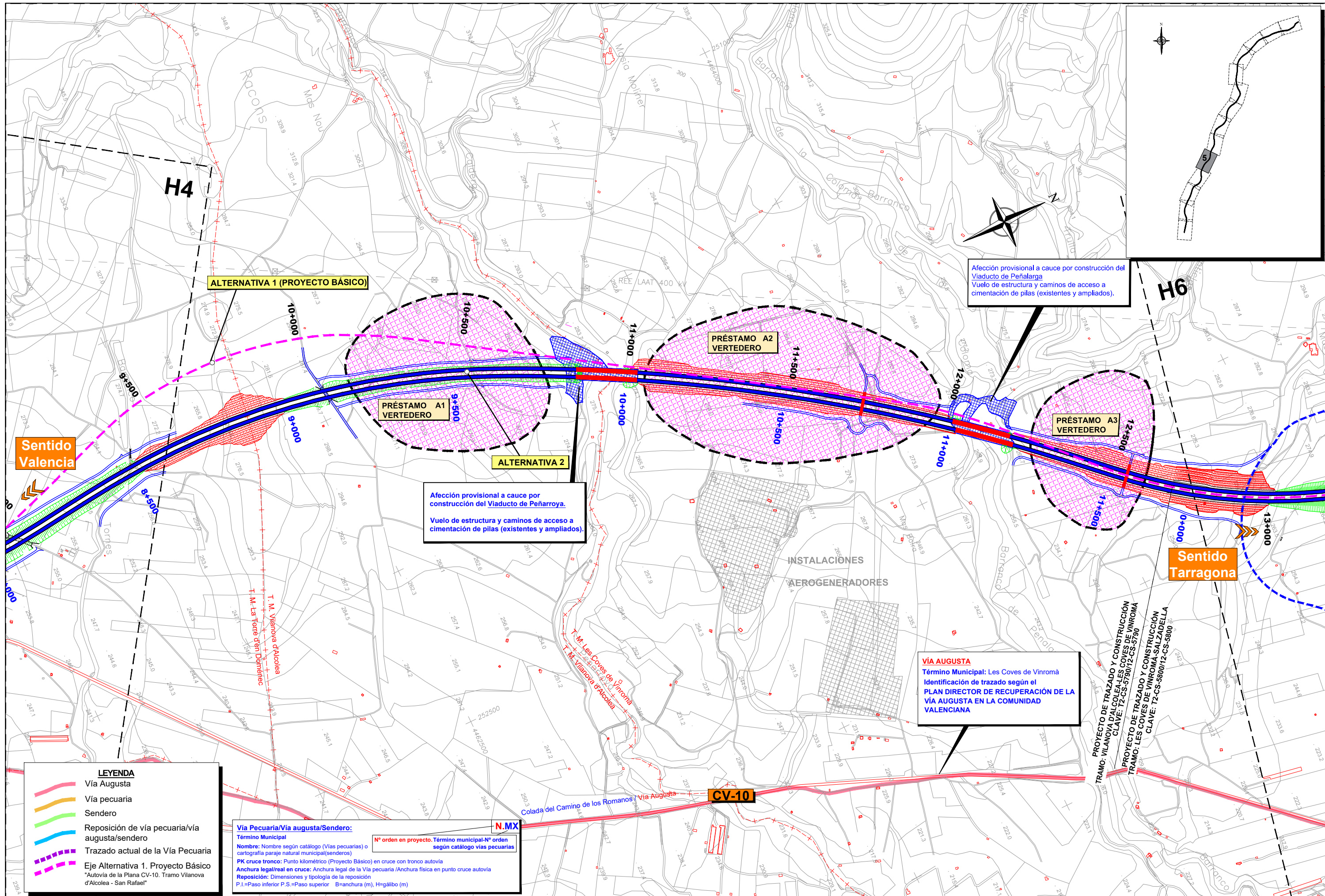
Nombre: Nombre según catálogo (Vías pecuarias) o cartografía paraje natural municipal (senderos) **Nº orden en proyecto. Término municipal-Nº orden según catálogo vías pecuarias**

PK cruce tronco: Punto kilométrico (Proyecto Básico) en cruce con tronco autovía

Anchura legal/real en cruce: Anchura legal de la Vía pecuaria /Anchura física en punto cruce autovía

Reposición: Dimensiones y tipología de la reposición

P.I.=Paso inferior P.S.=Paso superior B=anchura (m), H=gálibo (m)



Sentido Valencia

Sentido Tarragona

ALTERNATIVA 1 (PROYECTO BÁSICO)

ALTERNATIVA 2

Afección provisional a cauce por construcción del Viaducto de Peñarroya.
Vuelo de estructura y caminos de acceso a cimentación de pilas (existentes y ampliados).

Afección provisional a cauce por construcción del Viaducto de Peñalarga
Vuelo de estructura y caminos de acceso a cimentación de pilas (existentes y ampliados).

VÍA AUGUSTA
Término Municipal: Les Coves de Vinromà
Identificación de trazado según el PLAN DIRECTOR DE RECUPERACIÓN DE LA VÍA AUGUSTA EN LA COMUNIDAD VALENCIANA

LEYENDA

- Vía Augusta
- Vía pecuaria
- Sendero
- Reposición de vía pecuaria/vía augusta/sendero
- Trazado actual de la Vía Pecuaria
- Eje Alternativa 1. Proyecto Básico
Autovía de la Plana CV-10. Tramo Vilanova d'Alcolea - San Rafael

Vía Pecuaria/Vía augusta/Sendero:

Término Municipal

Nombre: Nombre según catálogo (Vías pecuarias) o cartografía paraje natural municipal (senderos)

Nº orden en proyecto. Término municipal-Nº orden según catálogo vías pecuarias

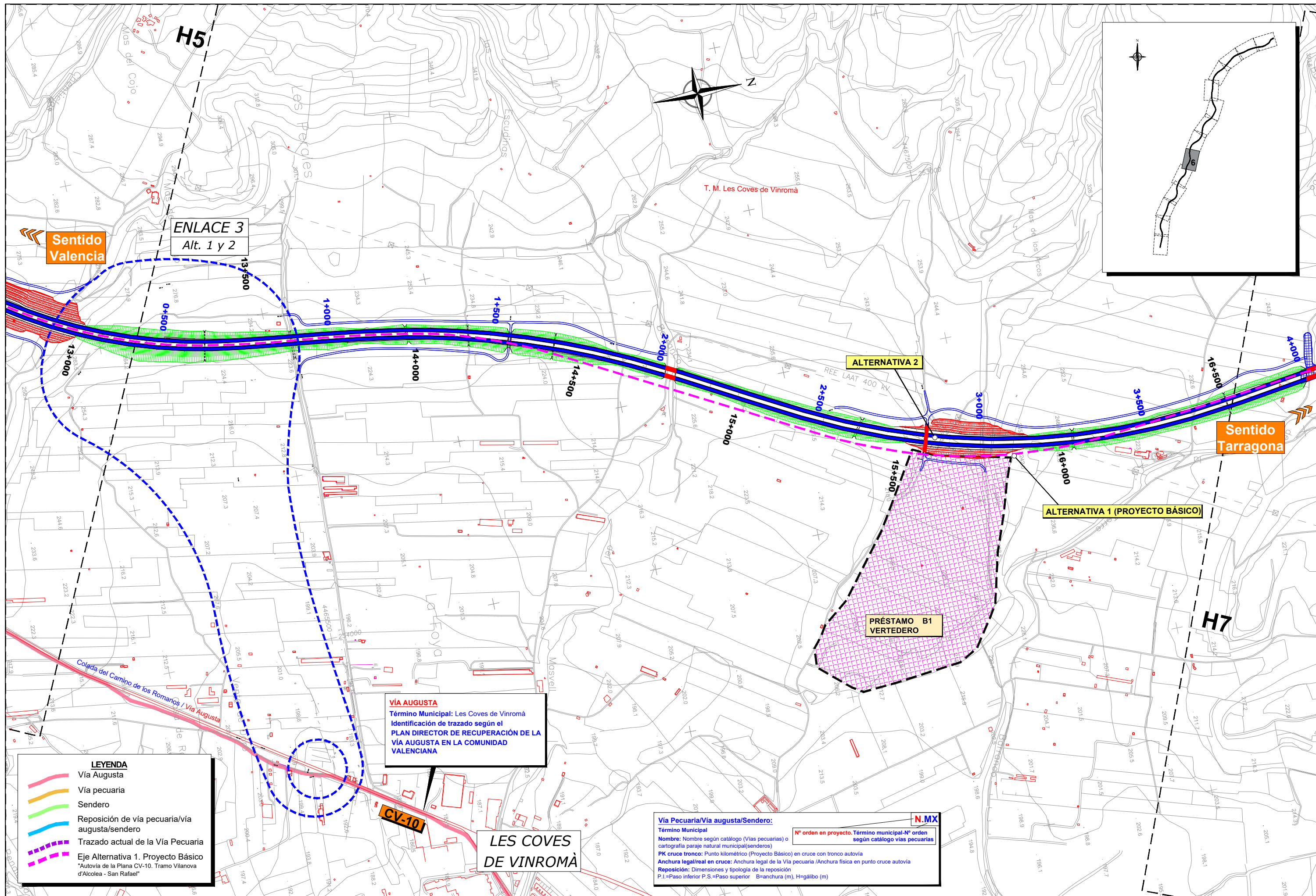
PK cruce tronco: Punto kilométrico (Proyecto Básico) en cruce con tronco autovía

Anchura legal/real en cruce: Anchura legal de la Vía pecuaria /Anchura física en punto cruce autovía

Reposición: Dimensiones y tipología de la reposición
P.I.=Paso inferior P.S.=Paso superior B=anchura (m), H=gálibo (m)

PROYECTO DE TRAZADO Y CONSTRUCCIÓN
TRAMO: VILANOVA D'ALCOLEA-LES COVES DE VINROMÀ
CLAVE: T2-CS-5790/12-CS-5790

PROYECTO DE TRAZADO Y CONSTRUCCIÓN
TRAMO: LES COVES DE VINROMÀ-SALZADELLA
CLAVE: T2-CS-5800/12-CS-5800



Sentido Valencia

Sentido Tarragona

ENLACE 3
Alt. 1 y 2

ALTERNATIVA 2

ALTERNATIVA 1 (PROYECTO BÁSICO)

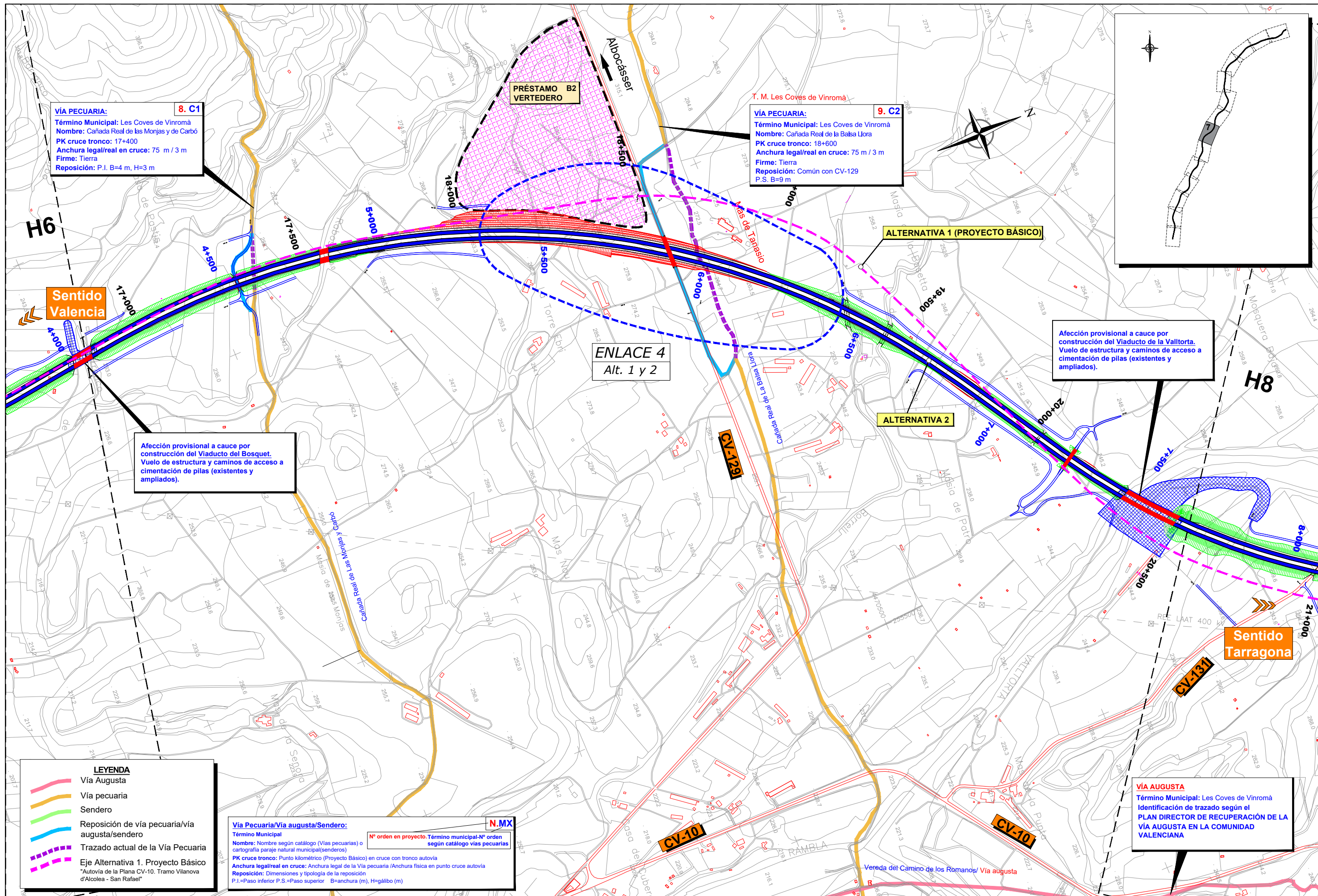
PRÉSTAMO B1
VERTEDERO

VIA AUGUSTA
Término Municipal: Les Coves de Vinromà
Identificación de trazado según el
PLAN DIRECTOR DE RECUPERACIÓN DE LA
VIA AUGUSTA EN LA COMUNIDAD
VALENCIANA

LES COVES
DE VINROMÀ

Vía Pecuaria/Vía augusta/Sendero:
Término Municipal **N.MX**
Nombre: Nombre según catálogo (Vías pecuarias) o cartografía paraje natural municipal (senderos)
Nº orden en proyecto. Término municipal-Nº orden según catálogo vías pecuarias
PK cruce tronco: Punto kilométrico (Proyecto Básico) en cruce con tronco autovía
Anchura legal/real en cruce: Anchura legal de la Vía pecuaria / Anchura física en punto cruce autovía
Reposición: Dimensiones y tipología de la reposición
P.I.=Paso inferior P.S.=Paso superior B=anchura (m), H=gálibo (m)

- LEYENDA**
- Vía Augusta
 - Vía pecuaria
 - Sendero
 - Reposición de vía pecuaria/vía augusta/sendero
 - - - Trazado actual de la Vía Pecuaria
 - - - Eje Alternativa 1. Proyecto Básico
"Autovía de la Plana CV-10. Tramo Vilanova d'Alcolea - San Rafael"



VIA PECUARIA:
 Término Municipal: Les Coves de Vinromà
 Nombre: Cañada Real de las Monjas y de Carbó
 PK cruce tronco: 17+400
 Anchura legal/real en cruce: 75 m / 3 m
 Firme: Tierra
 Reposición: P.I. B=4 m, H=3 m

VIA PECUARIA:
 Término Municipal: Les Coves de Vinromà
 Nombre: Cañada Real de la Balsa Llorà
 PK cruce tronco: 18+600
 Anchura legal/real en cruce: 75 m / 3 m
 Firme: Tierra
 Reposición: Común con CV-129
 P.S. B=9 m

Afección provisional a cauce por construcción del Viaducto del Bosquet. Vuelo de estructura y caminos de acceso a cimentación de pilas (existentes y ampliados).

Afección provisional a cauce por construcción del Viaducto de la Vallorta. Vuelo de estructura y caminos de acceso a cimentación de pilas (existentes y ampliados).

ENLACE 4
 Alt. 1 y 2

ALTERNATIVA 1 (PROYECTO BÁSICO)

ALTERNATIVA 2

H6

H8

Sentido Valencia

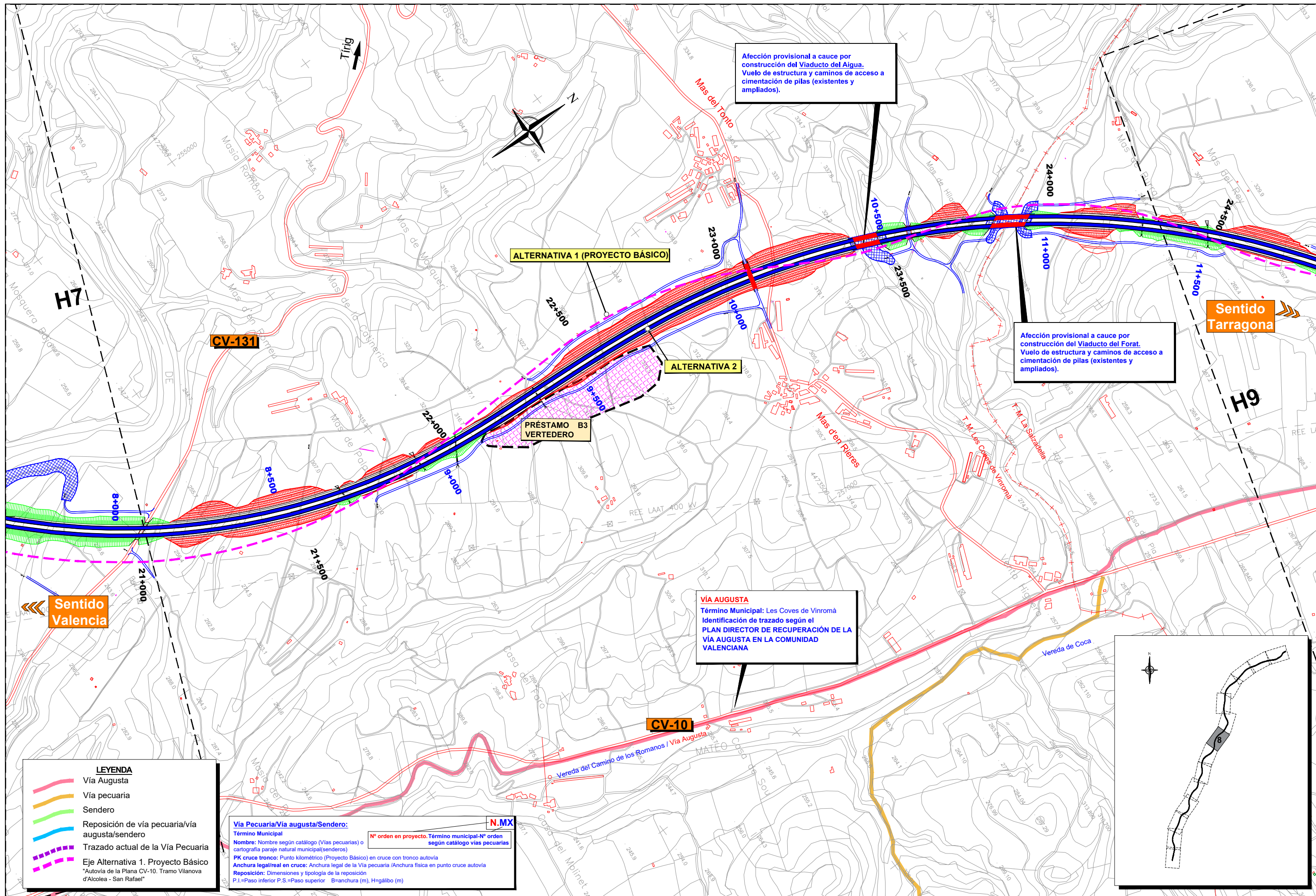
Sentido Tarragona

LEYENDA

- Vía Augusta
- Vía pecuaria
- Sendero
- Reposición de vía pecuaria/vía augusta/sendero
- Trazado actual de la Vía Pecuaria
- Eje Alternativa 1. Proyecto Básico "Autovía de la Plana CV-10. Tramo Vilanova d'Alcolea - San Rafael"

Vía Pecuaria/Vía augusta/Sendero:
 Término Municipal: Les Coves de Vinromà
 Nombre: Nombre según catálogo (Vías pecuarias) o cartografía paraje natural municipal (senderos)
 PK cruce tronco: Punto kilométrico (Proyecto Básico) en cruce con tronco autovía
 Anchura legal/real en cruce: Anchura legal de la Vía pecuaria / Anchura física en punto cruce autovía
 Reposición: Dimensiones y tipología de la reposición
 P.I.=Paso inferior P.S.=Paso superior B=anchura (m), H=gábito (m)

VIA AUGUSTA
 Término Municipal: Les Coves de Vinromà
 Identificación de trazado según el PLAN DIRECTOR DE RECUPERACIÓN DE LA VIA AUGUSTA EN LA COMUNIDAD VALENCIANA



Afección provisional a cauce por construcción del Viaducto del Aigua. Vuelo de estructura y caminos de acceso a cimentación de pilas (existentes y ampliados).

Afección provisional a cauce por construcción del Viaducto del Forat. Vuelo de estructura y caminos de acceso a cimentación de pilas (existentes y ampliados).

VIA AUGUSTA
 Término Municipal: Les Coves de Vinromà
 Identificación de trazado según el PLAN DIRECTOR DE RECUPERACIÓN DE LA VIA AUGUSTA EN LA COMUNIDAD VALENCIANA

LEYENDA

- Vía Augusta
- Vía pecuaria
- Sendero
- Reposición de vía pecuaria/vía augusta/sendero
- Trazado actual de la Vía Pecuaria
- Eje Alternativa 1. Proyecto Básico "Autovía de la Plana CV-10. Tramo Vilanova d'Alcolea - San Rafael"

Vía Pecuaria/Vía augusta/Sendero:

Término Municipal

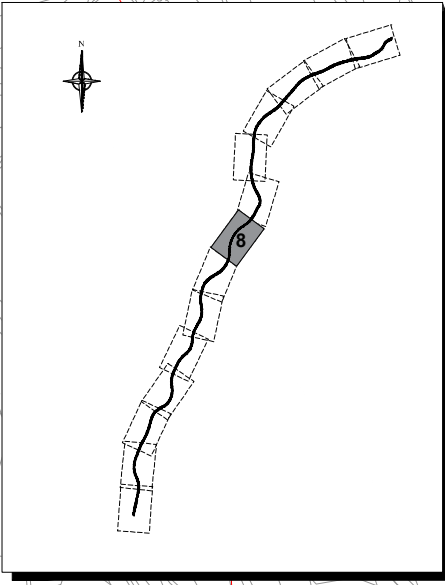
Nombre: Nombre según catálogo (Vías pecuarias) o cartografía paraje natural municipal (senderos)

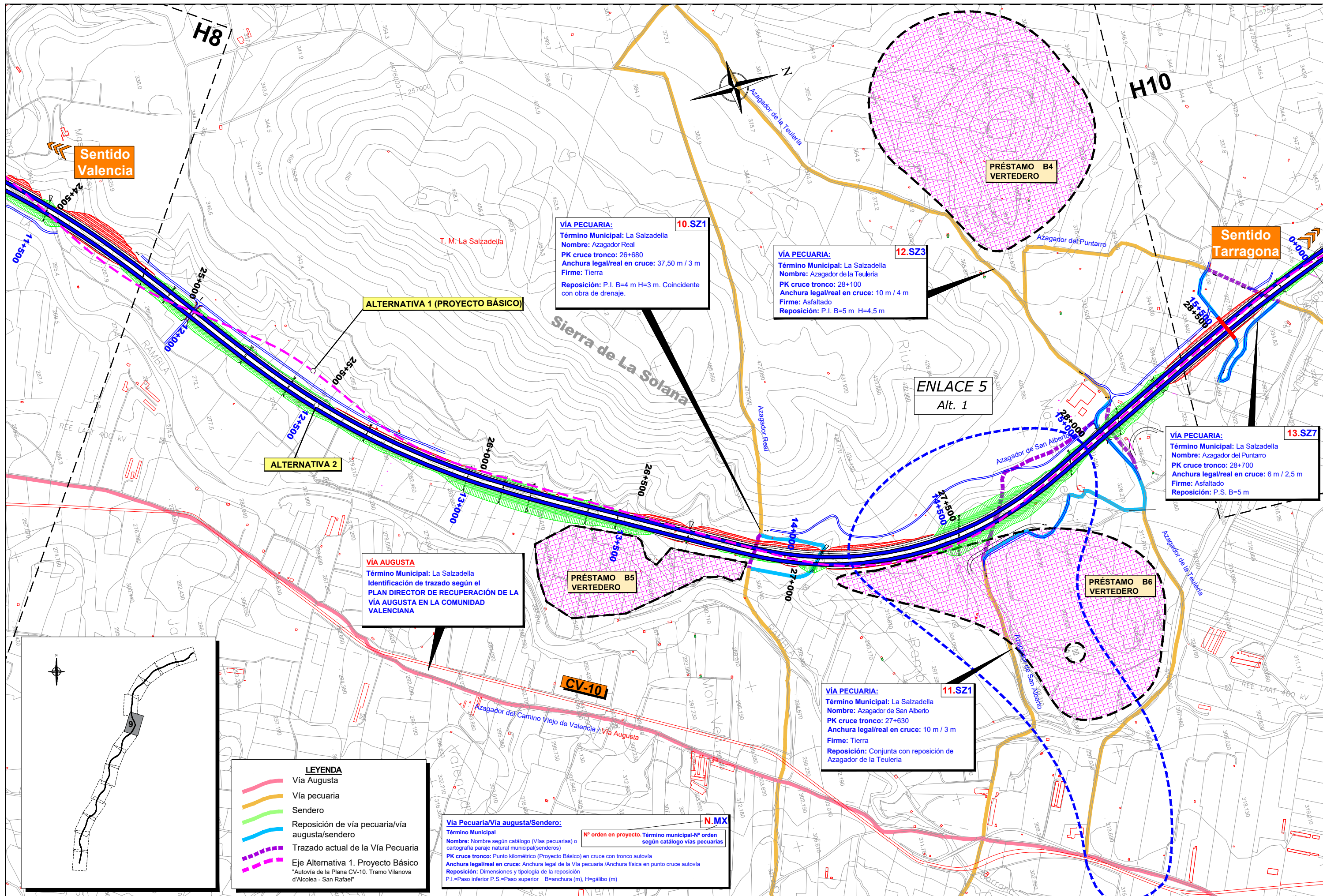
PK cruce tronco: Punto kilométrico (Proyecto Básico) en cruce con tronco autovía

Anchura legal/real en cruce: Anchura legal de la Vía pecuaria / Anchura física en punto cruce autovía

Reposición: Dimensiones y tipología de la reposición

P.I.=Paso inferior P.S.=Paso superior B=anchura (m), H=gálibo (m)





Sentido Valencia

Sentido Tarragona

VÍA PECUARIA: 10.SZ1
 Término Municipal: La Salzedella
 Nombre: Azagador Real
 PK cruce tronco: 26+680
 Anchura legal/real en cruce: 37.50 m / 3 m
 Firme: Tierra
 Reposición: P.I. B=4 m H=3 m. Coincidente con obra de drenaje.

VÍA PECUARIA: 12.SZ3
 Término Municipal: La Salzedella
 Nombre: Azagador de la Teuleria
 PK cruce tronco: 28+100
 Anchura legal/real en cruce: 10 m / 4 m
 Firme: Asfaltado
 Reposición: P.I. B=5 m H=4,5 m

VÍA PECUARIA: 13.SZ7
 Término Municipal: La Salzedella
 Nombre: Azagador del Puntarro
 PK cruce tronco: 28+700
 Anchura legal/real en cruce: 6 m / 2,5 m
 Firme: Asfaltado
 Reposición: P.S. B=5 m

VÍA AUGUSTIA
 Término Municipal: La Salzedella
 Identificación de trazado según el PLAN DIRECTOR DE RECUPERACIÓN DE LA VÍA AUGUSTIA EN LA COMUNIDAD VALENCIANA

VÍA PECUARIA: 11.SZ1
 Término Municipal: La Salzedella
 Nombre: Azagador de San Alberto
 PK cruce tronco: 27+630
 Anchura legal/real en cruce: 10 m / 3 m
 Firme: Tierra
 Reposición: Conjunta con reposición de Azagador de la Teuleria

ALTERNATIVA 1 (PROYECTO BÁSICO)

ALTERNATIVA 2

ENLACE 5
 Alt. 1

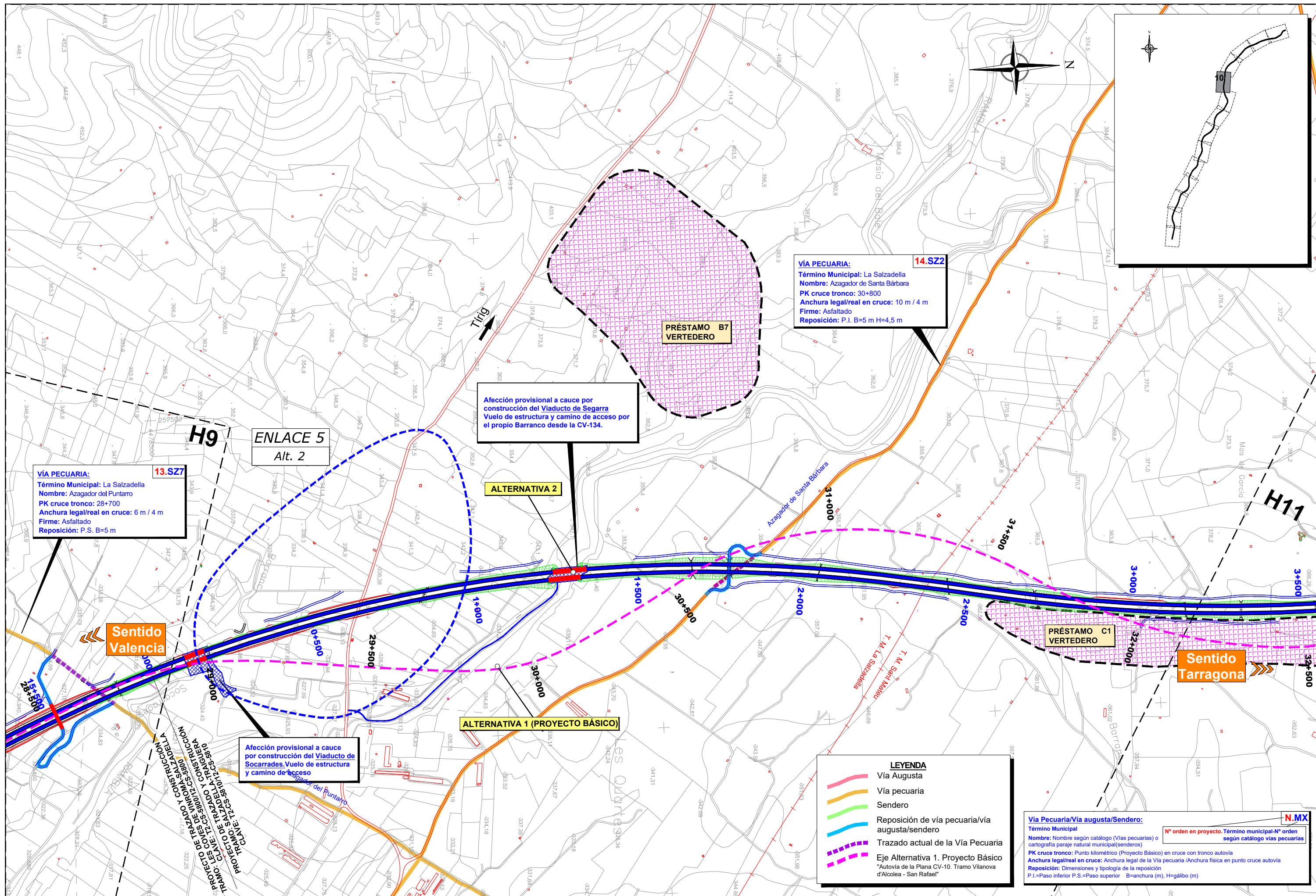
PRÉSTAMO B5 VERTEDERO

PRÉSTAMO B6 VERTEDERO

CV-10

LEYENDA
 Vía Augustia
 Vía pecuaria
 Sendero
 Reposición de vía pecuaria/vía augusta/sendero
 Trazado actual de la Vía Pecuaria
 Eje Alternativa 1. Proyecto Básico
 "Autovía de la Plana CV-10. Tramo Vilanova d'Alcolea - San Rafael"

Vía Pecuaria/Vía augusta/Sendero: N.MX
 Término Municipal
 Nombre: Nombre según catálogo (Vías pecuarias) o cartografía paraje natural municipal (senderos)
 N° orden en proyecto. Término municipal-N° orden según catálogo vías pecuarias
 PK cruce tronco: Punto kilométrico (Proyecto Básico) en cruce con tronco autovía
 Anchura legal/real en cruce: Anchura legal de la Vía pecuaria / Anchura física en punto cruce autovía
 Reposición: Dimensiones y tipología de la reposición
 P.I.=Paso inferior P.S.=Paso superior B=anchura (m), H=gálibo (m)



VÍA PECUARIA:
 Término Municipal: La Salzadella
 Nombre: Azagador del Puntarro
 PK cruce tronco: 28+700
 Anchura legal/real en cruce: 6 m / 4 m
 Firme: Asfaltado
 Reposición: P.S. B=5 m

VÍA PECUARIA:
 Término Municipal: La Salzadella
 Nombre: Azagador de Santa Bárbara
 PK cruce tronco: 30+800
 Anchura legal/real en cruce: 10 m / 4 m
 Firme: Asfaltado
 Reposición: P.I. B=5 m H=4,5 m

Afección provisional a cauce por construcción del Viaducto de Segarra
 Vuelo de estructura y camino de acceso por el propio Barranco desde la CV-134.

ENLACE 5
 Alt. 2

ALTERNATIVA 2

ALTERNATIVA 1 (PROYECTO BÁSICO)

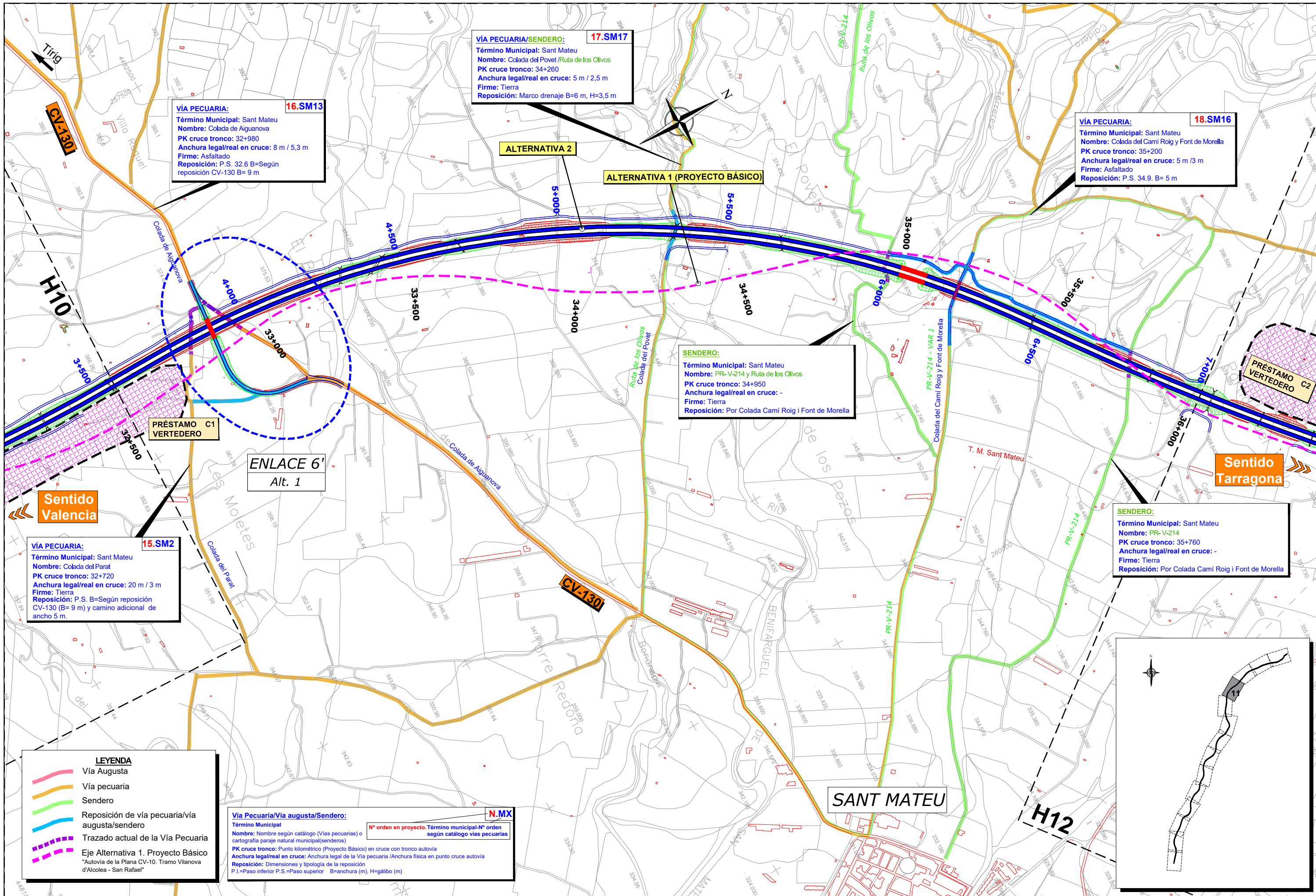
Afección provisional a cauce por construcción del Viaducto de Socarrades. Vuelo de estructura y camino de acceso

LEYENDA

- Vía Augusta
- Vía pecuaria
- Sendero
- Reposición de vía pecuaria/vía augusta/sendero
- - - Trazado actual de la Vía Pecuaria
- Eje Alternativa 1. Proyecto Básico

Autovía de la Plana CV-10. Tramo Vilanova d'Alcolea - San Rafael

Vía Pecuaria/Vía augusta/Sendero:
 Término Municipal: **N.MX**
 Nombre: Nombre según catálogo (Vías pecuarias) o cartografía paraje natural municipal (senderos)
 PK cruce tronco: Punto kilométrico (Proyecto Básico) en cruce con tronco autovía
 Anchura legal/real en cruce: Anchura legal de la Vía pecuaria /Anchura física en punto cruce autovía
 Reposición: Dimensiones y tipología de la reposición
 P.I.=Paso inferior P.S.=Paso superior B=anchura (m), H=alímb (m)



VÍA PECUARIA: 16.SM13
 Término Municipal: Sant Mateu
 Nombre: Colada de Aiguanova
 PK cruce tronco: 32+980
 Anchura legal/real en cruce: 8 m / 5,3 m
 Firme: Asfaltado
 Reposición: P.S. 32.6 B=Según reposición CV-130 B= 9 m

VÍA PECUARIA/SENDERO: 17.SM17
 Término Municipal: Sant Mateu
 Nombre: Colada del Povet /Ruta de los Olivos
 PK cruce tronco: 34+260
 Anchura legal/real en cruce: 5 m / 2,5 m
 Firme: Tierra
 Reposición: Marco drenaje B=6 m, H=3,5 m

VÍA PECUARIA: 18.SM16
 Término Municipal: Sant Mateu
 Nombre: Colada del Camí Roig y Font de Morella
 PK cruce tronco: 35+200
 Anchura legal/real en cruce: 5 m / 3 m
 Firme: Asfaltado
 Reposición: P.S. 34.9 B= 5 m

SENDERO:
 Término Municipal: Sant Mateu
 Nombre: PR- V-214 y Ruta de los Olivos
 PK cruce tronco: 34+950
 Anchura legal/real en cruce: -
 Firme: Tierra
 Reposición: Por Colada Camí Roig i Font de Morella

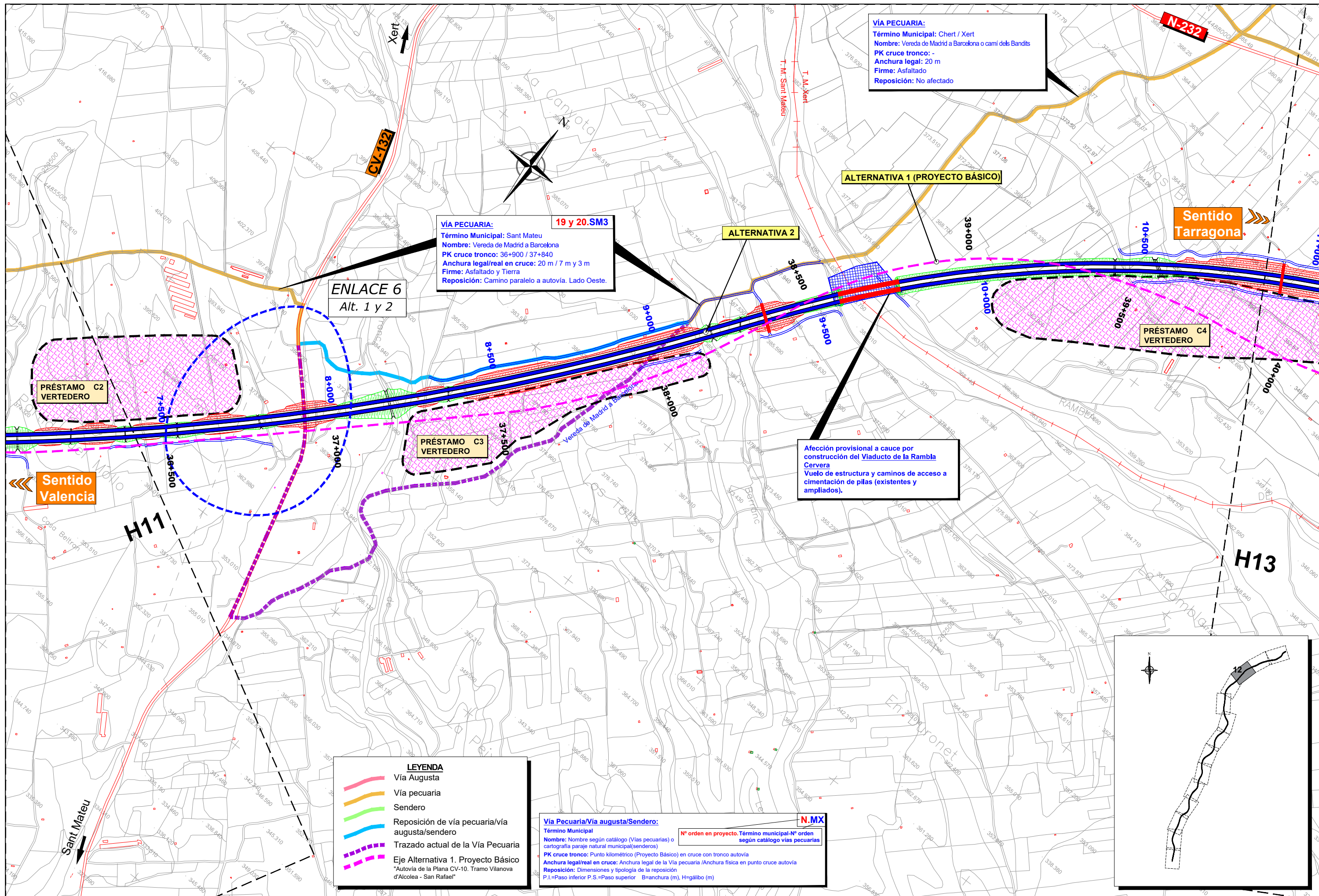
SENDERO:
 Término Municipal: Sant Mateu
 Nombre: PR- V-214
 PK cruce tronco: 35+760
 Anchura legal/real en cruce: -
 Firme: Tierra
 Reposición: Por Colada Camí Roig i Font de Morella

VÍA PECUARIA: 15.SM2
 Término Municipal: Sant Mateu
 Nombre: Colada del Parat
 PK cruce tronco: 32+720
 Anchura legal/real en cruce: 20 m / 3 m
 Firme: Tierra
 Reposición: P.S. B=Según reposición CV-130 (B= 9 m) y camino adicional de ancho 5 m.

ENLACE 6'
 Alt. 1

LEYENDA
 Vía Augusta
 Vía pecuaria
 Sendero
 Reposición de vía pecuaria/vía augusta/sendero
 Trazado actual de la Vía Pecuaria
 Eje Alternativa 1. Proyecto Básico
 "Autovía de la Plana CV-10. Tramo Vilanova d'Alcolea - San Rafael"

Vía Pecuaria/Vía augusta/Sendero: N.MX
 Término Municipal
 Nombre: Nombre según catálogo (Vías pecuarias) o cartografía paraje natural municipal (senderos)
 PK cruce tronco: Punto kilométrico (Proyecto Básico) en cruce con tronco autovía
 Anchura legal/real en cruce: Anchura legal de la Vía pecuaria /Anchura física en punto cruce autovía
 Reposición: Dimensiones y tipología de la reposición
 P.I.=Paso inferior P.S.=Paso superior B=anchura (m), H=gálibo (m)



VÍA PECUARIA:
 Término Municipal: Chert / Xert
 Nombre: Vereda de Madrid a Barcelona o camí dels Bandits
 PK cruce tronco: -
 Anchura legal: 20 m
 Firme: Asfaltado
 Reposición: No afectado

VÍA PECUARIA: 19 y 20.SM3
 Término Municipal: Sant Mateu
 Nombre: Vereda de Madrid a Barcelona
 PK cruce tronco: 36+900 / 37+840
 Anchura legal/real en cruce: 20 m / 7 m y 3 m
 Firme: Asfaltado y Tierra
 Reposición: Camino paralelo a autovía. Lado Oeste.

ENLACE 6
 Alt. 1 y 2

ALTERNATIVA 1 (PROYECTO BÁSICO)

ALTERNATIVA 2

Sentido Tarragona →

PRÉSTAMO C2 VERTEDERO

PRÉSTAMO C4 VERTEDERO

PRÉSTAMO C3 VERTEDERO

Afección provisional a cauce por construcción del Viaducto de la Rambla Cervera
 Vuelo de estructura y caminos de acceso a cimentación de pilas (existentes y ampliados).

Sentido Valencia ←

H11

H13

LEYENDA

- Vía Augusta
- Vía pecuaria
- Sendero
- Reposición de vía pecuaria/vía augusta/sendero
- Trazado actual de la Vía Pecuaria
- Eje Alternativa 1. Proyecto Básico

*Autovía de la Plana CV-10. Tramo Vilanova d'Alcolea - San Rafael

Vía Pecuaria/Vía augusta/Sendero: N.MX

Término Municipal: **N° orden en proyecto. Término municipal-N° orden según catálogo vías pecuarias**

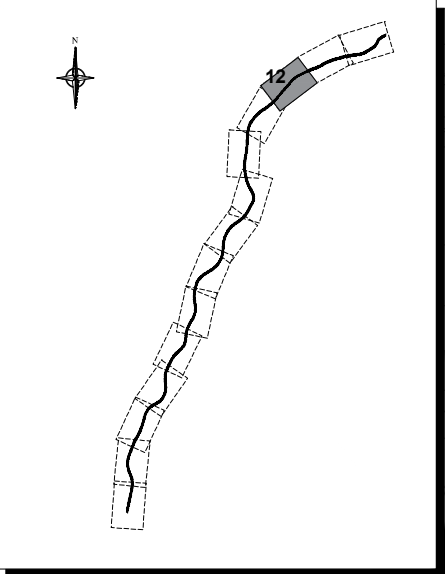
Nombre: Nombre según catálogo (Vías pecuarias) o cartografía paraje natural municipal (senderos)

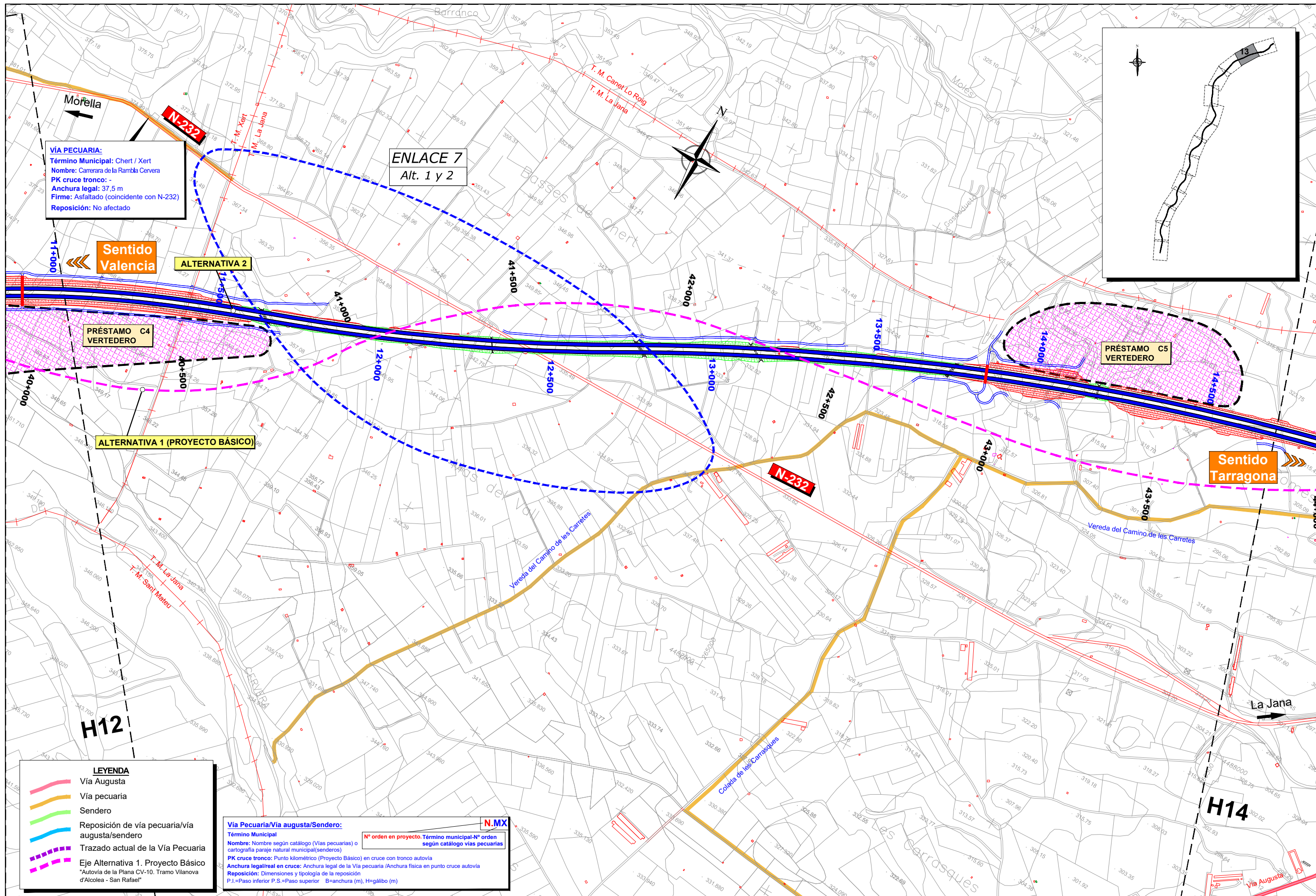
PK cruce tronco: Punto kilométrico (Proyecto Básico) en cruce con tronco autovía

Anchura legal/real en cruce: Anchura legal de la Vía pecuaria / Anchura física en punto cruce autovía

Reposición: Dimensiones y tipología de la reposición

P.I.=Paso inferior P.S.=Paso superior B=anchura (m), H=gálibo (m)





VÍA PECUARIA:
 Término Municipal: Chert / Xert
 Nombre: Carrerara de la Rambla Cervera
 PK cruce tronco: -
 Anchura legal: 37,5 m
 Firme: Asfaltado (coincidente con N-232)
 Reposición: No afectado

ENLACE 7
 Alt. 1 y 2

Sentido
Valencia

ALTERNATIVA 2

PRÉSTAMO C4
VERTEDERO

ALTERNATIVA 1 (PROYECTO BÁSICO)

PRÉSTAMO C5
VERTEDERO

Sentido
Tarragona

H12

H14

LEYENDA

- Vía Augusta
- Vía pecuaria
- Sendero
- Reposición de vía pecuaria/vía augusta/sendero
- - - Trazado actual de la Vía Pecuaria
- Eje Alternativa 1. Proyecto Básico
 Autovía de la Plana CV-10. Tramo Vilanova d'Alcolea - San Rafael

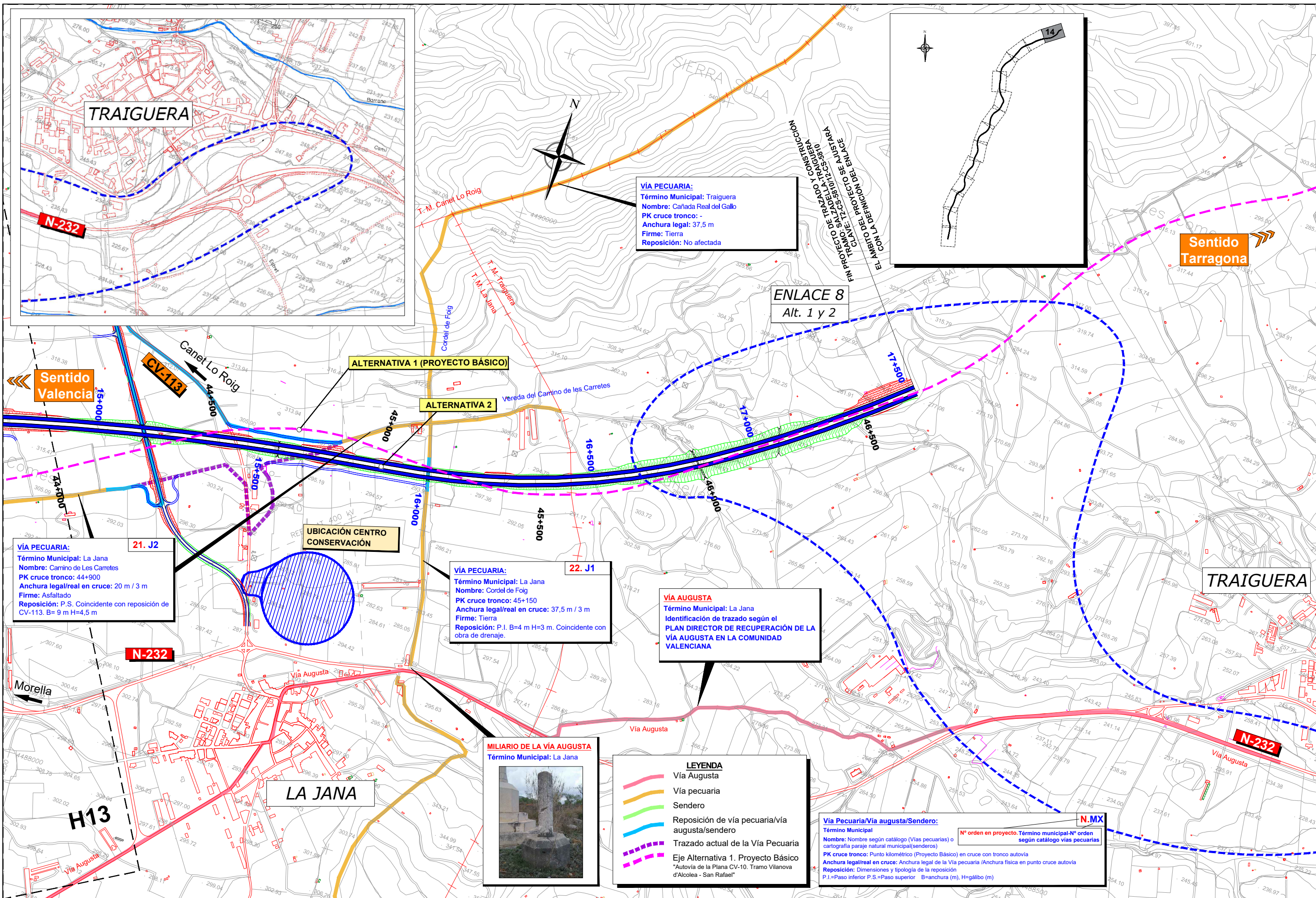
Vía Pecuaria/Vía augusta/Sendero:

Término Municipal
 Nombre: Nombre según catálogo (Vías pecuarias) o cartografía paraje natural municipal (senderos) **Nº orden en proyecto. Término municipal-Nº orden según catálogo vías pecuarias**

PK cruce tronco: Punto kilométrico (Proyecto Básico) en cruce con tronco autovía

Anchura legal/real en cruce: Anchura legal de la Vía pecuaria /Anchura física en punto cruce autovía

Reposición: Dimensiones y tipología de la reposición
 P.I.=Paso inferior P.S.=Paso superior B=anchura (m), H=gálibo (m)



TRAIGUERA

Sentido Valencia

Sentido Tarragona

TRAIGUERA

LA JANA

VÍA PECUARIA:
 Término Municipal: La Jana
 Nombre: Camino de Les Carretes
 PK cruce tronco: 44+900
 Anchura legal/real en cruce: 20 m / 3 m
 Firme: Asfaltado
 Reposición: P.S. Coincidente con reposición de CV-113. B= 9 m H=4,5 m

VÍA PECUARIA:
 Término Municipal: La Jana
 Nombre: Cordel de Foig
 PK cruce tronco: 45+150
 Anchura legal/real en cruce: 37,5 m / 3 m
 Firme: Tierra
 Reposición: P.I. B=4 m H=3 m. Coincidente con obra de drenaje.

VÍA AUGUSTA
 Término Municipal: La Jana
 Identificación de trazado según el PLAN DIRECTOR DE RECUPERACIÓN DE LA VÍA AUGUSTA EN LA COMUNIDAD VALENCIANA



MILIARIO DE LA VÍA AUGUSTA
 Término Municipal: La Jana

LEYENDA

- Vía Augusta
- Vía pecuaría
- Sendero
- Reposición de vía pecuaría/vía augusta/sendero
- Trazado actual de la Vía Pecuaría
- Eje Alternativa 1. Proyecto Básico

Vía Pecuaría/Vía augusta/Sendero:		N.MX
Término Municipal		Nº orden en proyecto. Término municipal-Nº orden según catálogo vías pecuarias
Nombre: Nombre según catálogo (Vías pecuarias) o cartografía paraje natural municipal (senderos)		
PK cruce tronco: Punto kilométrico (Proyecto Básico) en cruce con tronco autovía		
Anchura legal/real en cruce: Anchura legal de la Vía pecuaría /Anchura física en punto cruce autovía		
Reposición: Dimensiones y tipología de la reposición		
P.I.=Paso inferior P.S.=Paso superior B=anchura (m), H=gálibo (m)		