

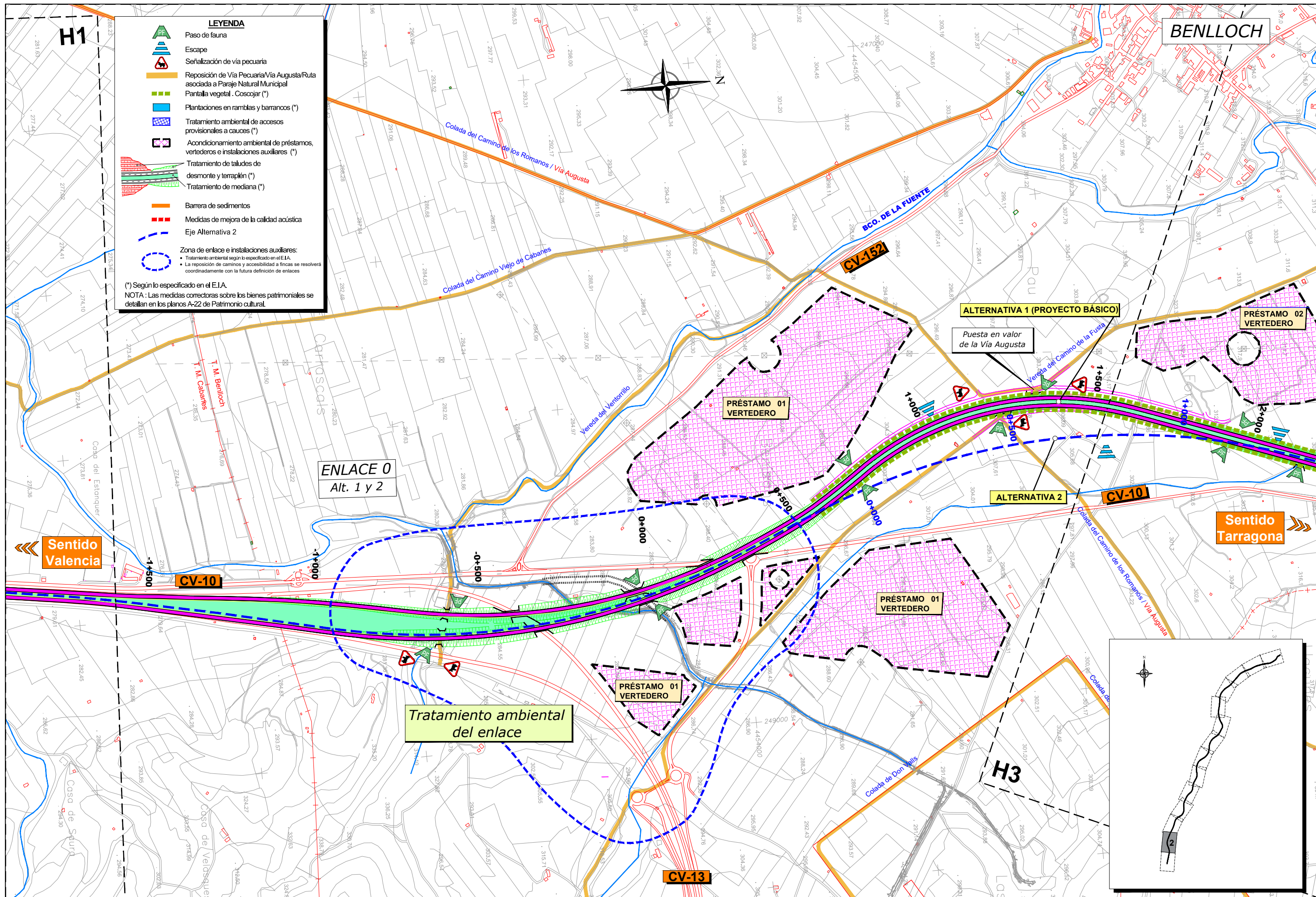
LEYENDA

- Paso de fauna
- Escape
- Señalización de vía pecuaria
- Reposición de Vía Pecuaria/Vía Augusta/Ruta asociada a Paraje Natural Municipal Pantalla vegetal - Coscojar (*)
- Plantaciones en ramblas y barrancos (*)
- Tratamiento ambiental de accesos provisionales a cauces (*)
- Acondicionamiento ambiental de préstamos, vertederos e instalaciones auxiliares (*)
- Tratamiento de taludes de desmonte y terraplén (*)
- Tratamiento de mediana (*)
- Barrera de sedimentos
- Medidas de mejora de la calidad acústica
- Eje Alternativa 2

Zona de enlace e instalaciones auxiliares:

- Tratamiento ambiental según lo especificado en el E.I.A.
- La reposición de caminos y accesibilidad a fincas se resolverá coordinadamente con la futura definición de entaces

(*) Según lo especificado en el E.I.A.
 NOTA: Las medidas correctoras sobre los bienes patrimoniales se detallan en los planos A-22 de Patrimonio cultural.



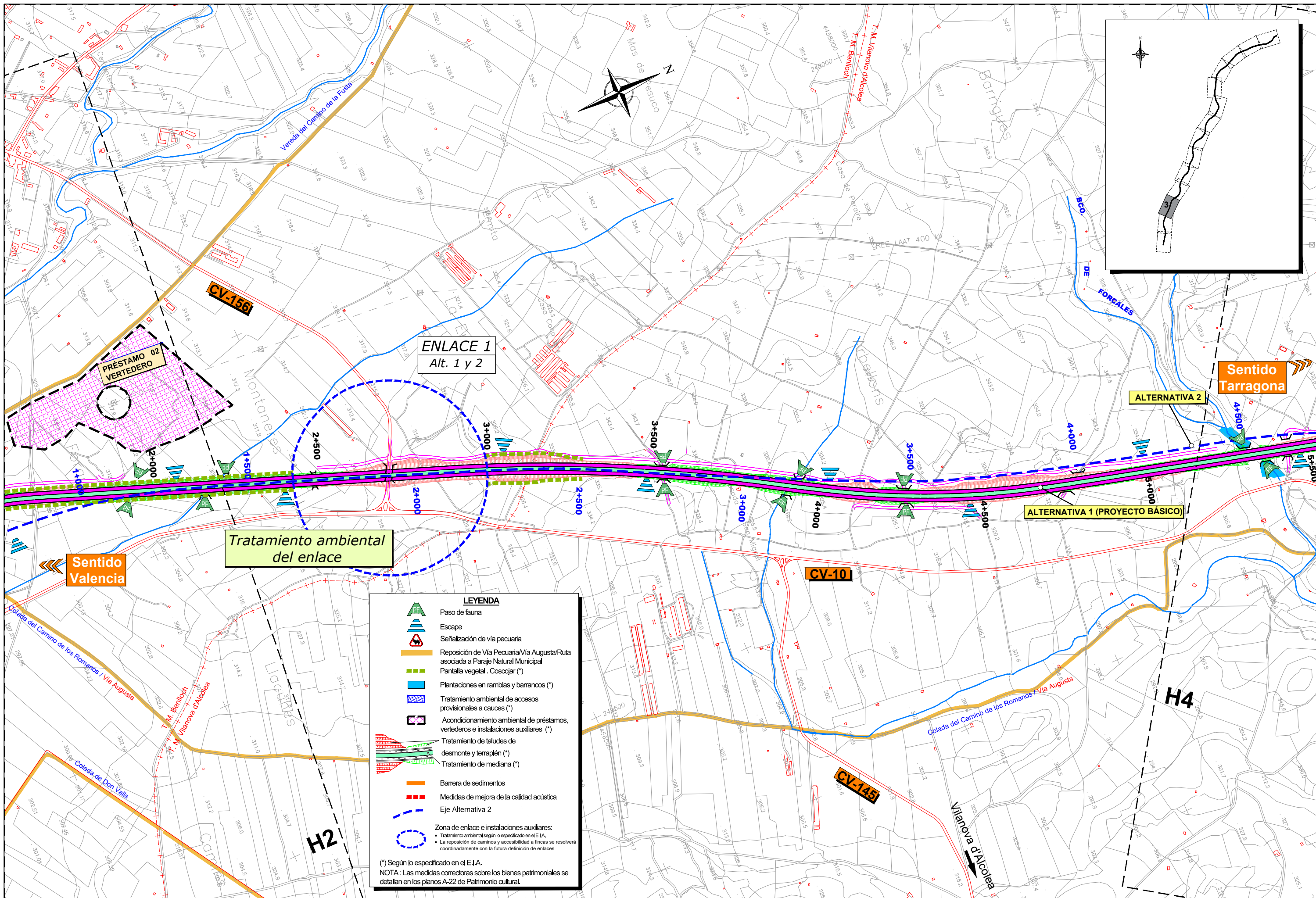
LEYENDA

- Paso de fauna
- Escape
- Señalización de vía pecuaria
- Reposición de Vía Pecuaria/Vía Augusta/Ruta asociada a Paraje Natural Municipal
Pantalla vegetal . Coscojar (*)
- Plantaciones en ramblas y barrancos (*)
- Tratamiento ambiental de accesos provisionales a cauces (*)
- Acondicionamiento ambiental de préstamos, vertederos e instalaciones auxiliares (*)
- Tratamiento de taludes de desmonte y terraplén (*)
- Tratamiento de mediana (*)
- Barrera de sedimentos
- Medidas de mejora de la calidad acústica
- Eje Alternativa 2

Zona de enlace e instalaciones auxiliares:

- Tratamiento ambiental según lo especificado en el E.I.A.
- La reposición de caminos y accesibilidad a fincas se resolverá coordinadamente con la futura definición de enlaces

(*) Según lo especificado en el E.I.A.
 NOTA: Las medidas correctoras sobre los bienes patrimoniales se detallan en los planos A-22 de Patrimonio cultural.



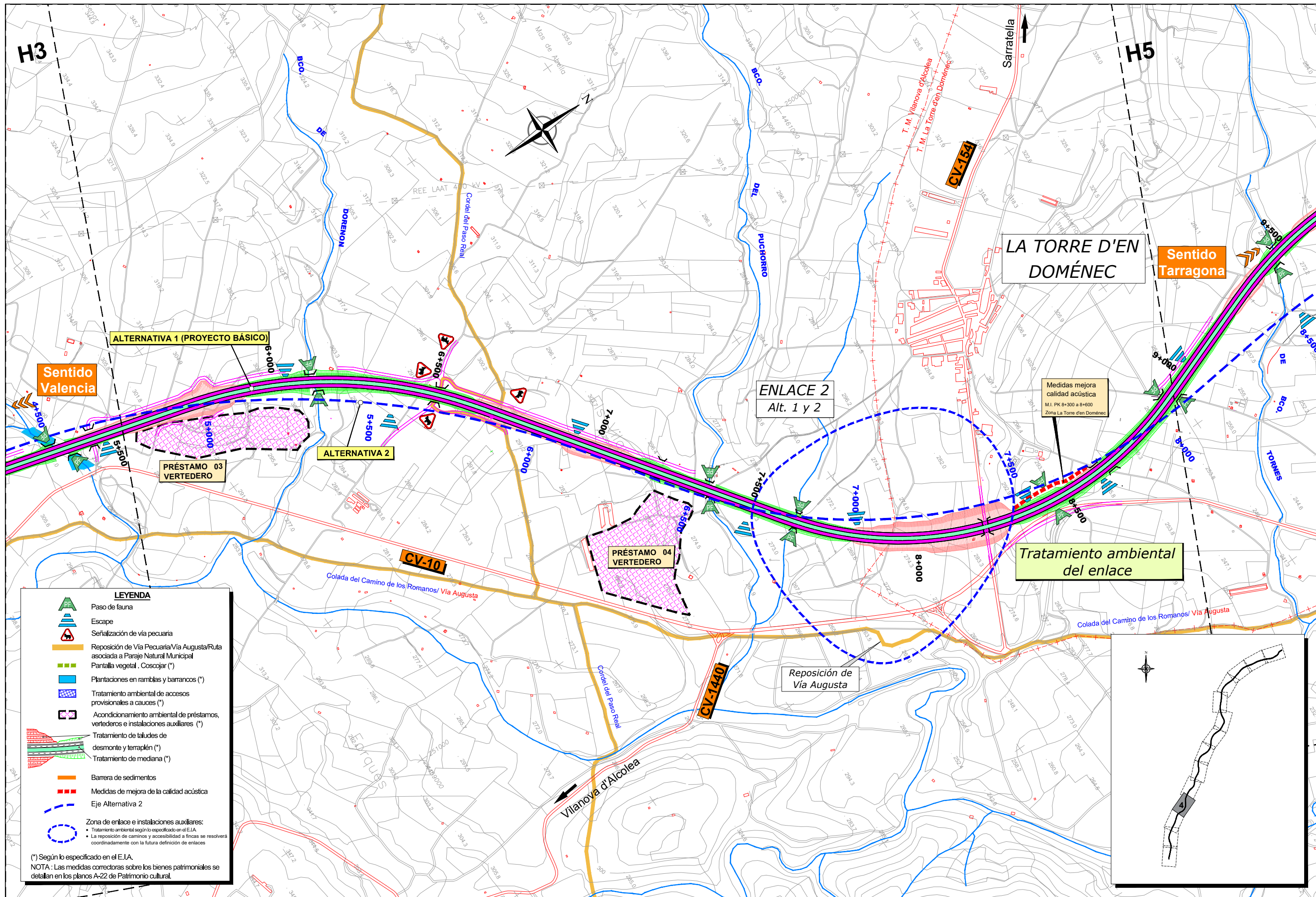
LEYENDA

- Paso de fauna
- Escape
- Señalización de vía pecuaria
- Reposición de Vía Pecuaria/Vía Augusta/Ruta asociada a Paraje Natural Municipal
- Pantalla vegetal . Coscojar (*)
- Plantaciones en rambals y barrancos (*)
- Tratamiento ambiental de accesos provisionales a cauces (*)
- Acondicionamiento ambiental de préstamos, vertederos e instalaciones auxiliares (*)
- Tratamiento de taludes de desmonte y terraplén (*)
- Tratamiento de mediana (*)
- Barrera de sedimentos
- Medidas de mejora de la calidad acústica
- Eje Alternativa 2

Zona de enlace e instalaciones auxiliares:

- Tratamiento ambiental según lo especificado en el E.I.A.
- La reposición de caminos y accesibilidad a fincas se resolverá coordinadamente con la futura definición de enlaces

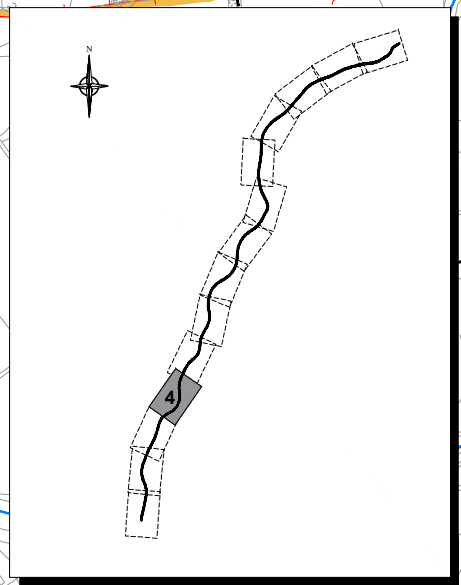
(*) Según lo especificado en el E.I.A.
 NOTA : Las medidas correctoras sobre los bienes patrimoniales se detallan en los planos A-22 de Patrimonio cultural.

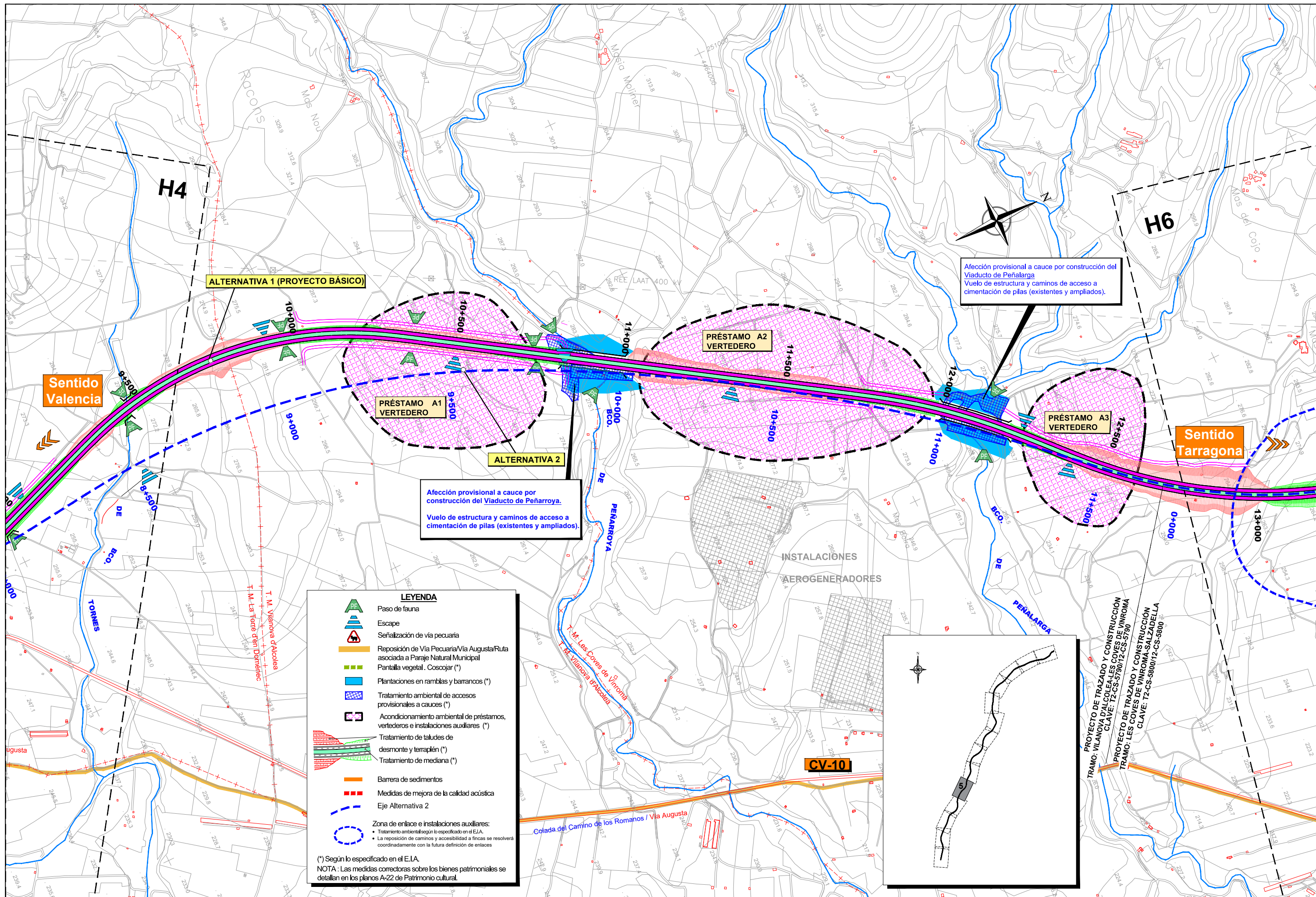


LEYENDA

- Paso de fauna
- Escape
- Señalización de vía pecuaria
- Reposición de Vía Pecuaria/Vía Augusta/Ruta asociada a Paraje Natural Municipal
- Pantalla vegetal . Coscojar (*)
- Plantaciones en ramblas y barrancos (*)
- Tratamiento ambiental de accesos provisionales a cauces (*)
- Acondicionamiento ambiental de préstamos, vertederos e instalaciones auxiliares (*)
- Tratamiento de taludes de desmonte y terraplén (*)
- Tratamiento de mediana (*)
- Barrera de sedimentos
- Medidas de mejora de la calidad acústica
- Eje Alternativa 2
- Zona de enlace e instalaciones auxiliares:
 - Tratamiento ambiental según lo especificado en el E.I.A.
 - La reposición de caminos y accesibilidad a fincas se resolverá coordinadamente con la futura definición de enlaces

(*) Según lo especificado en el E.I.A.
 NOTA: Las medidas correctoras sobre los bienes patrimoniales se detallan en los planos A-22 de Patrimonio cultural.





ALTERNATIVA 1 (PROYECTO BÁSICO)

ALTERNATIVA 2

Afección provisional a cauce por construcción del Viaducto de Peñarroya
Vuelo de estructura y caminos de acceso a cimentación de pilas (existentes y ampliados).

Afección provisional a cauce por construcción del Viaducto de Peñarroya.
Vuelo de estructura y caminos de acceso a cimentación de pilas (existentes y ampliados).

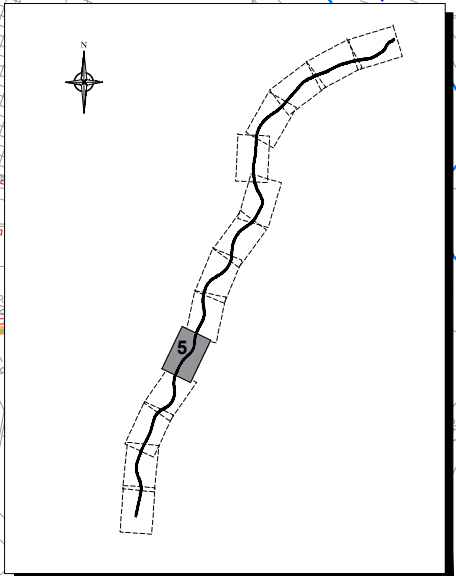
LEYENDA

- Paso de fauna
- Escape
- Señalización de vía pecuaria
- Reposición de Vía Pecuaria/Vía Augusta/Ruta asociada a Paraje Natural Municipal
- Pantalla vegetal. Coscojar (*)
- Plantaciones en ramblas y barrancos (*)
- Tratamiento ambiental de accesos provisionales a cauces (*)
- Acondicionamiento ambiental de préstamos, vertederos e instalaciones auxiliares (*)
- Tratamiento de taludes de desmonte y terraplén (*)
- Tratamiento de mediana (*)
- Barrera de sedimentos
- Medidas de mejora de la calidad acústica
- Eje Alternativa 2

Zona de enlace e instalaciones auxiliares:

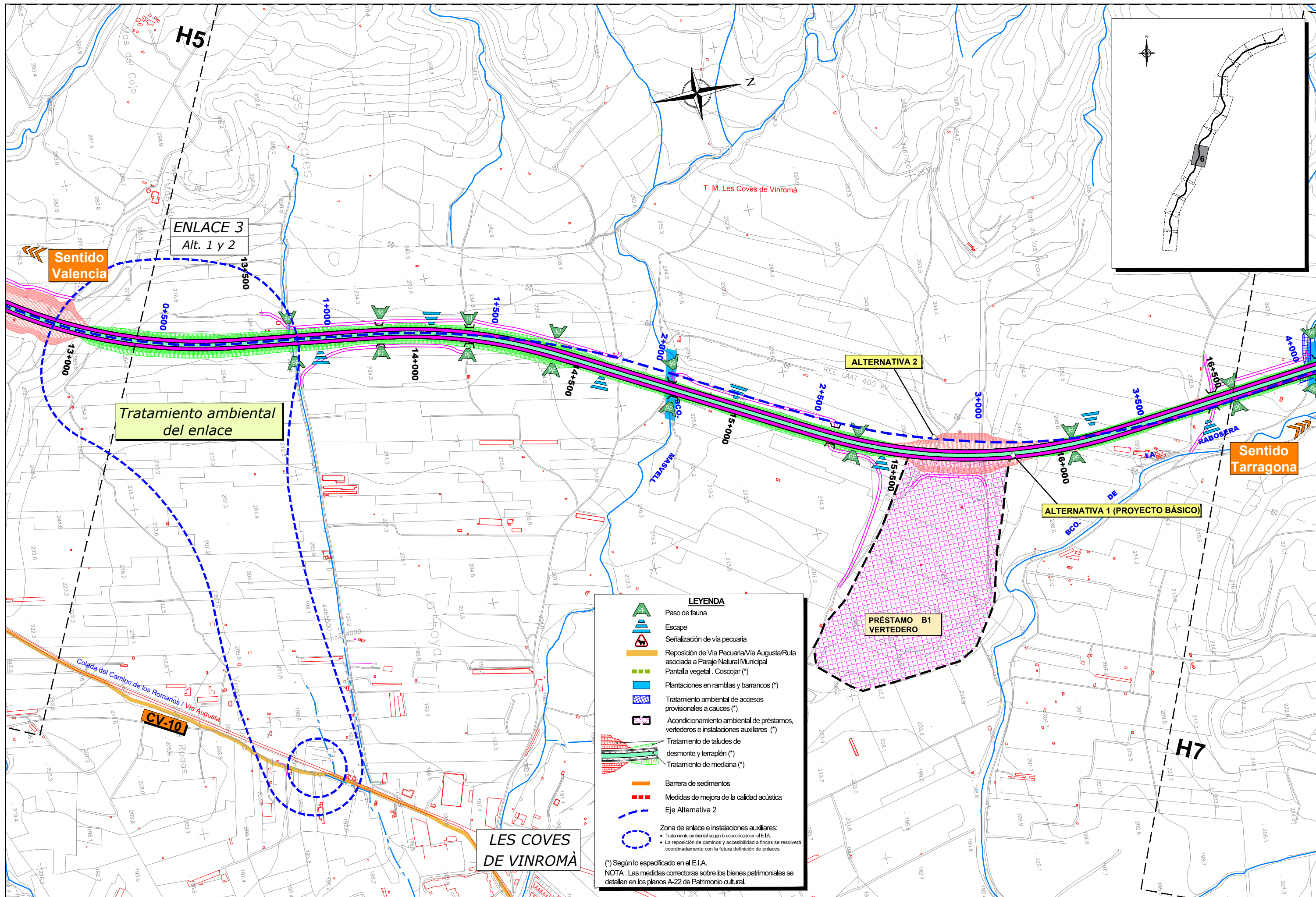
- Tratamiento ambiental según lo especificado en el E.I.A.
- La reposición de caminos y accesibilidad a fincas se resolverá coordinadamente con la futura definición de enlaces

(*) Según lo especificado en el E.I.A.
 NOTA: Las medidas correctoras sobre los bienes patrimoniales se detallan en los planos A-22 de Patrimonio cultural.



PROYECTO DE TRAZADO Y CONSTRUCCIÓN
 TRAMO: VILANOVA D'ALCOLEA - LES COVES DE VINROMÀ
 CLAVE: T2-CS-5790/T2-CS-5790

PROYECTO DE TRAZADO Y CONSTRUCCIÓN
 TRAMO: LES COVES DE VINROMÀ - SALZADELLA
 CLAVE: T2-CS-5800/T2-CS-5800

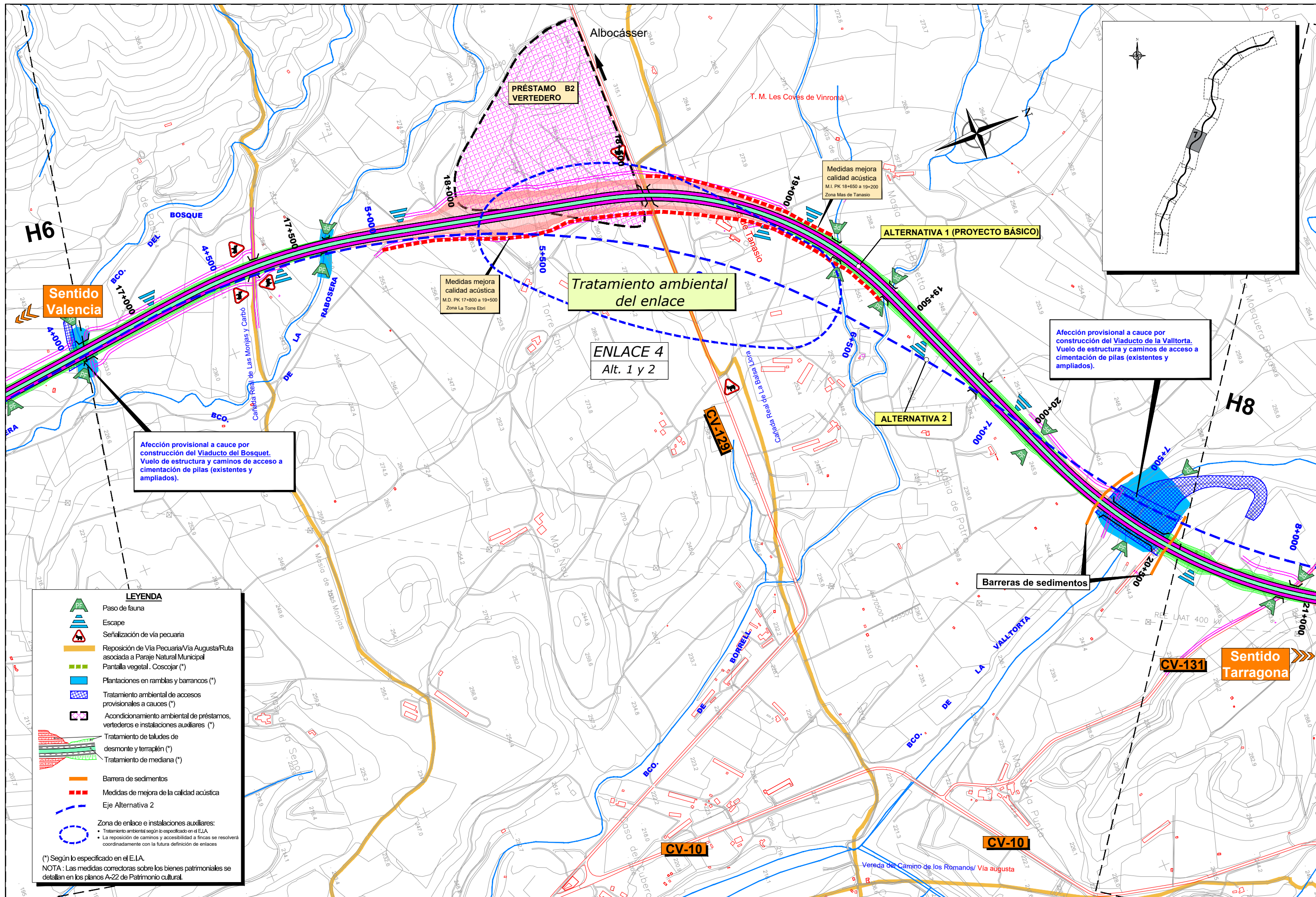


LEYENDA

- Paso de fauna
- Escape
- Señalización de vía pecuaria
- Reposición de Vía Pecuaria/Vía Augusta/Ruta asociada a Paraje Natural Municipal
- Pantalla vegetal / Coscojar (*)
- Plantaciones en ramblas y barrancos (*)
- Tratamiento ambiental de accesos provisionales a cauces (*)
- Acondicionamiento ambiental de préstamos, vertederos e instalaciones auxiliares (*)
- Tratamiento de taludes de desmonte y terraplén (*)
- Tratamiento de mediana (*)
- Barrera de sedimentos
- Medidas de mejora de la calidad acústica
- Eje Alternativa 2
- Zona de enlace e instalaciones auxiliares:
 - Tratamiento ambiental según lo especificado en el E.I.A.
 - La reposición de caminos y accesibilidad a fincas se resolverá coordinadamente con la futura definición de enlaces

(*) Según lo especificado en el E.I.A.
 NOTA : Las medidas correctoras sobre los bienes patrimoniales se detallan en los planos A-22 de Patrimonio cultural.

LES COVES DE VINROMÀ



Afección provisional a cauce por construcción del Viaducto del Bosquet. Vuelo de estructura y caminos de acceso a cimentación de pilas (existentes y ampliados).

Medidas mejora calidad acústica
M.D. PK 17+800 a 19+500
Zona La Torre Ebrí

Tratamiento ambiental del enlace

ENLACE 4
Alt. 1 y 2

Medidas mejora calidad acústica
M.I. PK 18+650 a 19+200
Zona Mas de Tanasio

ALTERNATIVA 1 (PROYECTO BÁSICO)

ALTERNATIVA 2

Afección provisional a cauce por construcción del Viaducto de la Valltorta. Vuelo de estructura y caminos de acceso a cimentación de pilas (existentes y ampliados).

Barreras de sedimentos

Sentido Tarragona

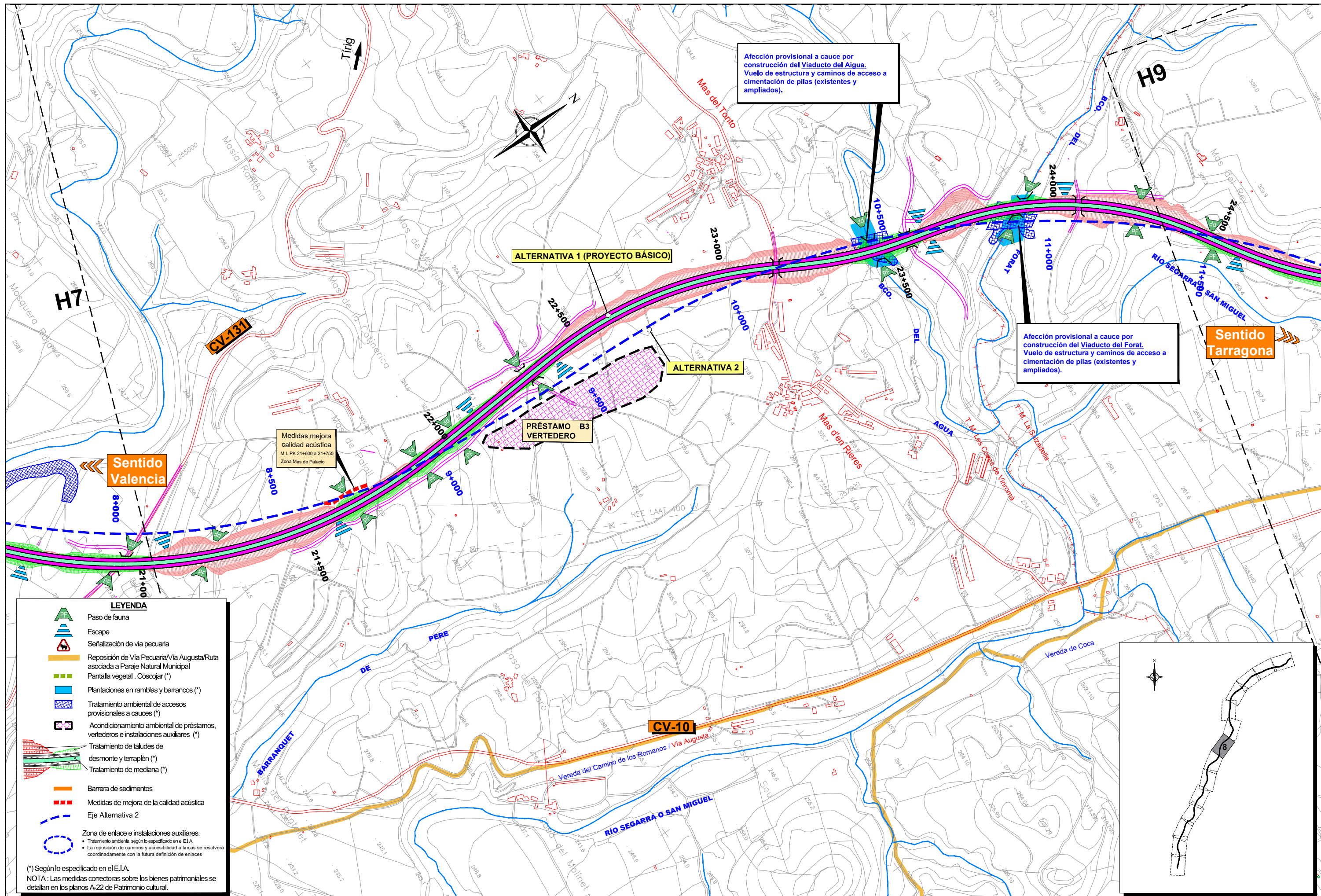
LEYENDA

- Paso de fauna
- Escape
- Señalización de vía pecuaria
- Reposición de Vía Pecuaria/Vía Augusta/Ruta asociada a Paraje Natural Municipal
- Pantalla vegetal. Coscojar (*)
- Plantaciones en ramblas y barrancos (*)
- Tratamiento ambiental de accesos provisionales a cauces (*)
- Acondicionamiento ambiental de préstamos, vertederos e instalaciones auxiliares (*)
- Tratamiento de taludes de desmonte y terraplén (*)
- Tratamiento de mediana (*)
- Barrera de sedimentos
- Medidas de mejora de la calidad acústica
- Eje Alternativa 2

Zona de enlace e instalaciones auxiliares:

- Tratamiento ambiental según lo especificado en el E.I.A.
- La reposición de caminos y accesibilidad a fincas se resolverá coordinadamente con la futura definición de enlaces

(*) Según lo especificado en el E.I.A.
 NOTA: Las medidas correctoras sobre los bienes patrimoniales se detallan en los planos A-22 de Patrimonio cultural.



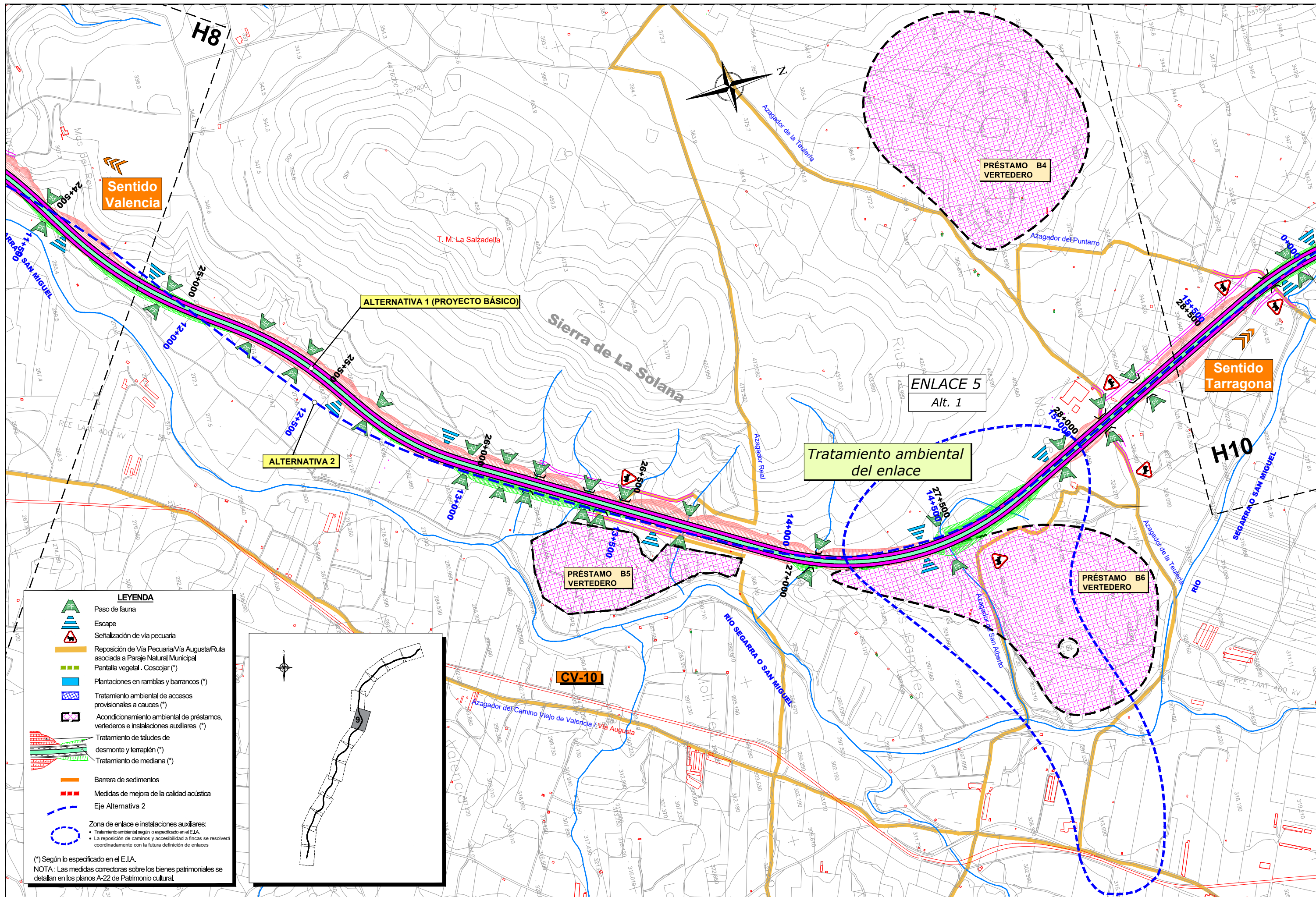
Afección provisional a cauce por construcción del Viaducto del Agua. Vuelo de estructura y caminos de acceso a cimentación de pilas (existentes y ampliados).

Afección provisional a cauce por construcción del Viaducto del Forat. Vuelo de estructura y caminos de acceso a cimentación de pilas (existentes y ampliados).

Medidas mejora calidad acústica
M.I. PK 21+600 a 21+750
Zona Mas de Palacio

PRÉSTAMO B3
VERTEDERO

- LEYENDA**
- Paso de fauna
 - Escape
 - Señalización de vía pecuaria
 - Reposición de Vía Pecuaria/Vía Augusta/Ruta asociada a Paraje Natural Municipal
 - Pantalla vegetal . Coscojar (*)
 - Plantaciones en ramblas y barrancos (*)
 - Tratamiento ambiental de accesos provisionales a cauces (*)
 - Acondicionamiento ambiental de préstamos, vertederos e instalaciones auxiliares (*)
 - Tratamiento de taludes de desmonte y terraplén (*)
 - Tratamiento de mediana (*)
 - Barrera de sedimentos
 - Medidas de mejora de la calidad acústica
 - Eje Alternativa 2
 - Zona de enlace e instalaciones auxiliares:
 - Tratamiento ambiental según lo especificado en el E.I.A.
 - La reposición de caminos y accesibilidad a fincas se resolverá coordinadamente con la futura definición de enlaces
- (*) Según lo especificado en el E.I.A.
NOTA: Las medidas correctoras sobre los bienes patrimoniales se detallan en los planos A-22 de Patrimonio cultural.



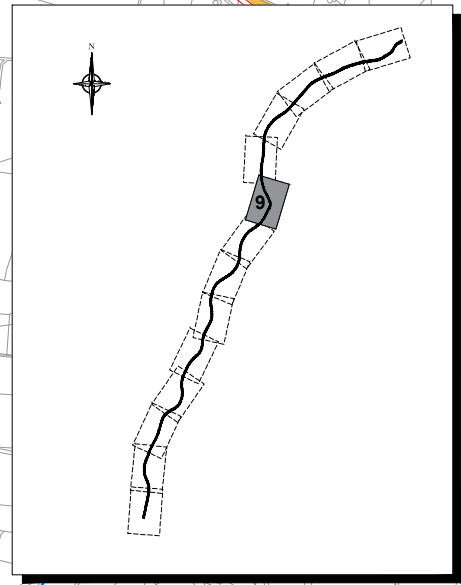
LEYENDA

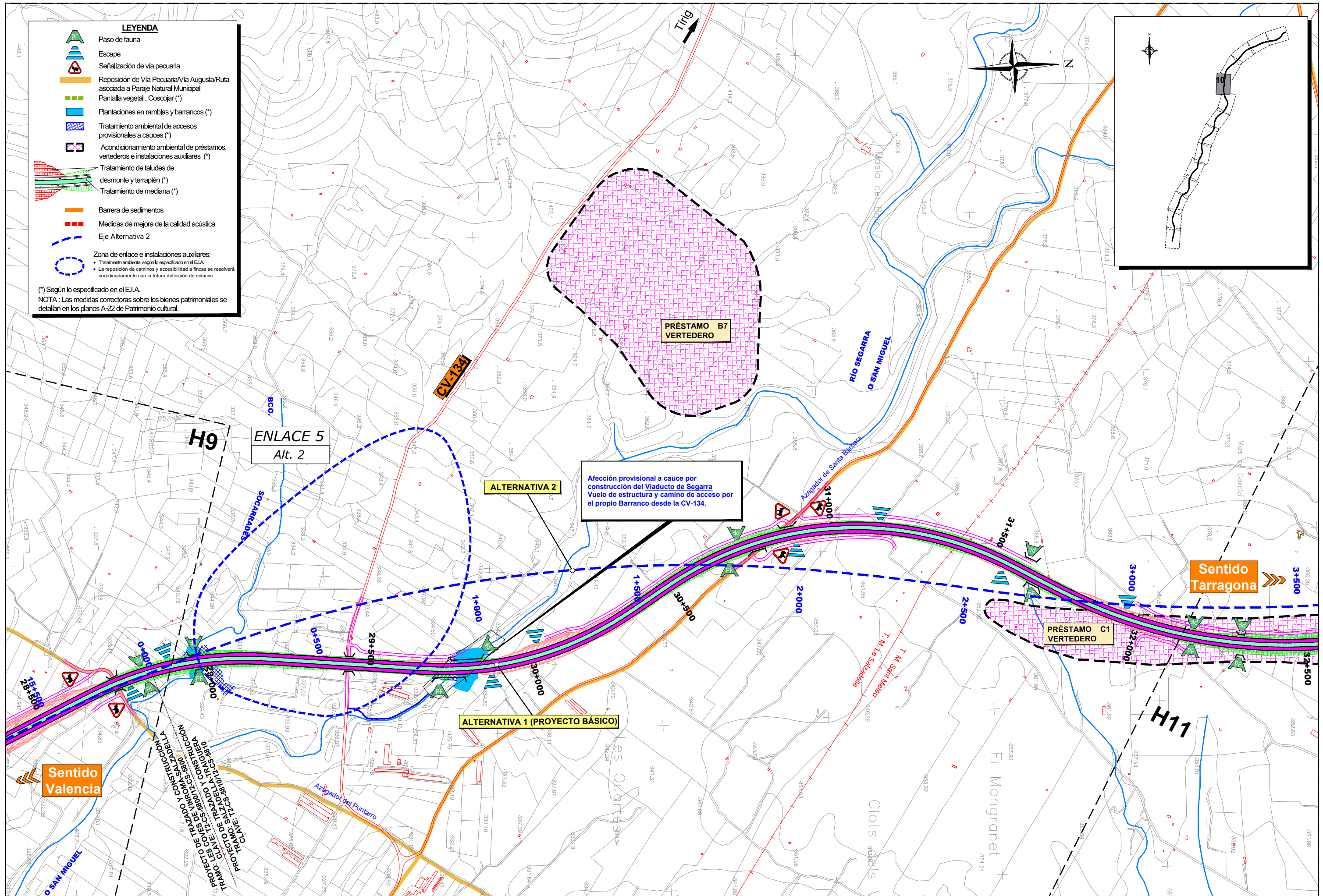
- Paso de fauna
- Escape
- Señalización de vía pecuaria
- Reposición de Vía Pecuaria/Vía Augusta/Ruta asociada a Paraje Natural Municipal
- Pantalla vegetal - Coscojar (*)
- Plantaciones en rambals y barrancos (*)
- Tratamiento ambiental de accesos provisionales a cauces (*)
- Acondicionamiento ambiental de préstamos, vertederos e instalaciones auxiliares (*)
- Tratamiento de taludes de desmonte y terraplén (*)
- Tratamiento de mediana (*)
- Barrera de sedimentos
- Medidas de mejora de la calidad acústica
- Eje Alternativa 2

Zona de enlace e instalaciones auxiliares:

- Tratamiento ambiental según lo especificado en el E.I.A.
- La reposición de caminos y accesibilidad a fincas se resolverá coordinadamente con la futura definición de enlaces

(*) Según lo especificado en el E.I.A.
 NOTA: Las medidas correctoras sobre los bienes patrimoniales se detallan en los planos A-22 de Patrimonio cultural.



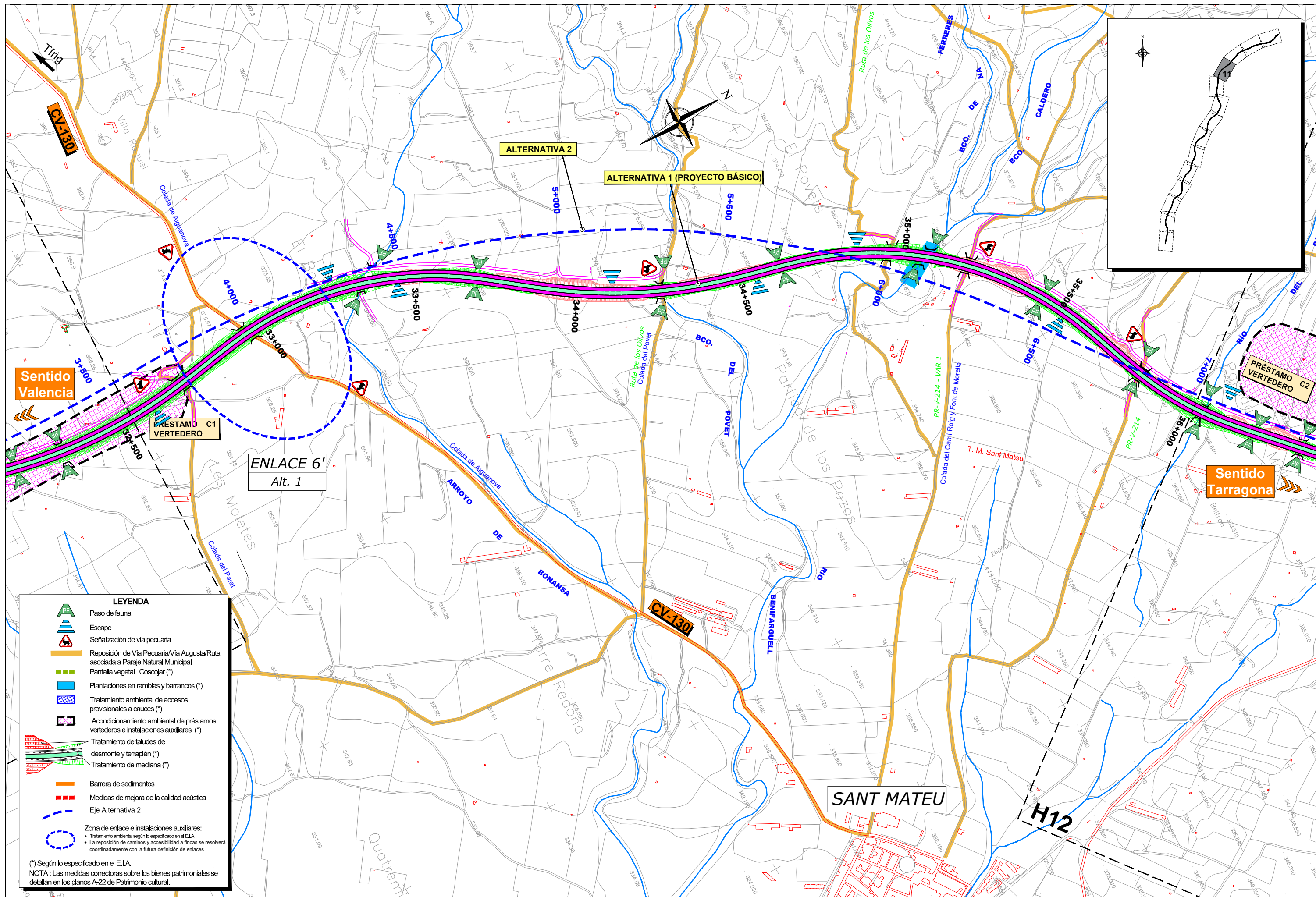


LEYENDA

- Paso de fauna
- Escape
- Señalización de vía pecuaria
- Reposición de Vía Pecuaria/Vía Augusta/Ruta asociada a Paraje Natural Municipal
- Pantalla vegetal. Coscojar (*)
- Plantaciones en rambas y barrancos (*)
- Tratamiento ambiental de accesos provisionales a cauces (*)
- Acondicionamiento ambiental de préstamos, vertederos e instalaciones auxiliares (*)
- Tratamiento de taludes de desmonte y terraplén (*)
- Tratamiento de mediana (*)
- Barrera de sedimentos
- Medidas de mejora de la calidad acústica
- Eje Alternativa 2
- Zona de enlace e instalaciones auxiliares:
 - Tratamiento ambiental según lo especificado en el E.I.A.
 - La reposición de caminos y accesibilidad a fincas se resolverá coordinadamente con la futura definición de enlaces

(*) Según lo especificado en el E.I.A.
 NOTA: Las medidas correctoras sobre los bienes patrimoniales se detallan en los planos A-22 de Patrimonio cultural.

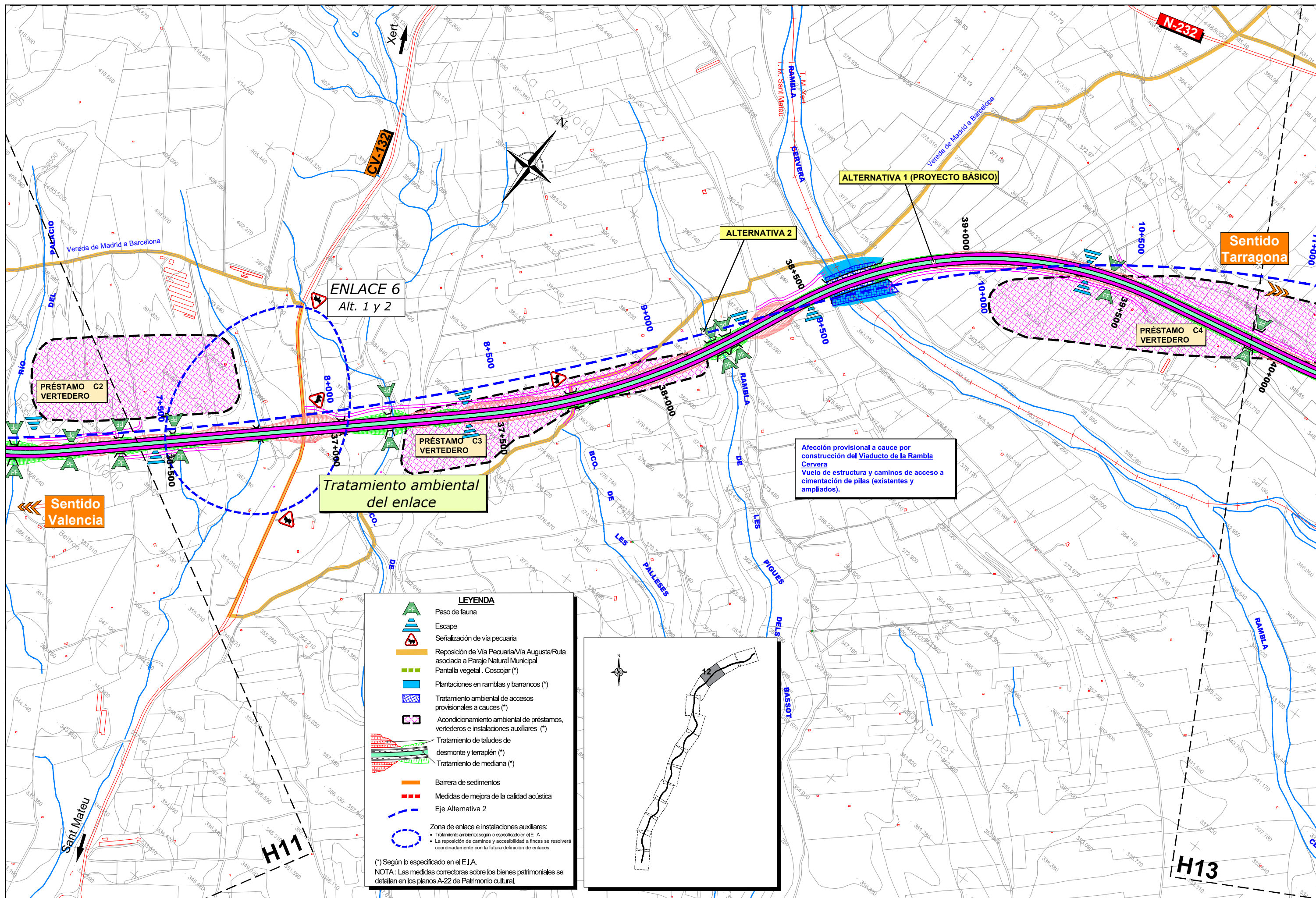
Afección provisional a cauce por construcción del Viaducto de Segarra Vuelo de estructura y camino de acceso por el propio Barranco desde la CV-134.



LEYENDA

- Paso de fauna
- Escape
- Señalización de vía pecuaria
- Reposición de Vía Pecuaria/Vía Augusta/Ruta asociada a Paraje Natural Municipal
- Pantalla vegetal. Coscojar (*)
- Plantaciones en ramblas y barrancos (*)
- Tratamiento ambiental de accesos provisionales a cauces (*)
- Acondicionamiento ambiental de préstamos, vertederos e instalaciones auxiliares (*)
- Tratamiento de taludes de desmonte y terraplén (*)
- Tratamiento de mediana (*)
- Barrera de sedimentos
- Medidas de mejora de la calidad acústica
- Eje Alternativa 2
- Zona de enlace e instalaciones auxiliares:
 - Tratamiento ambiental según lo especificado en el E.I.A.
 - La reposición de caminos y accesibilidad a fincas se resolverá coordinadamente con la futura definición de enlaces

(*) Según lo especificado en el E.I.A.
 NOTA: Las medidas correctoras sobre los bienes patrimoniales se detallan en los planos A-22 de Patrimonio cultural.



ENLACE 6
Alt. 1 y 2

ALTERNATIVA 1 (PROYECTO BÁSICO)

ALTERNATIVA 2

Sentido Tarragona

PRÉSTAMO C4 VERTEDERO

PRÉSTAMO C2 VERTEDERO

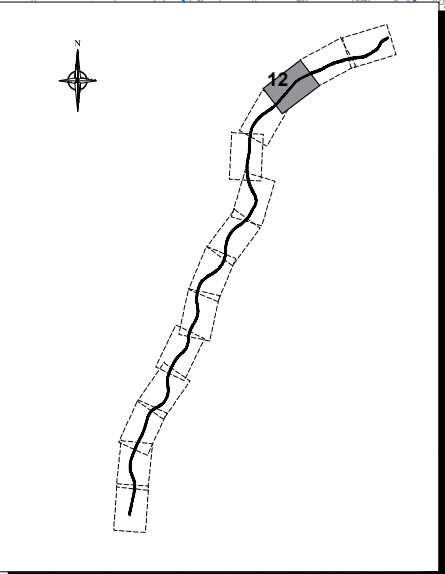
PRÉSTAMO C3 VERTEDERO

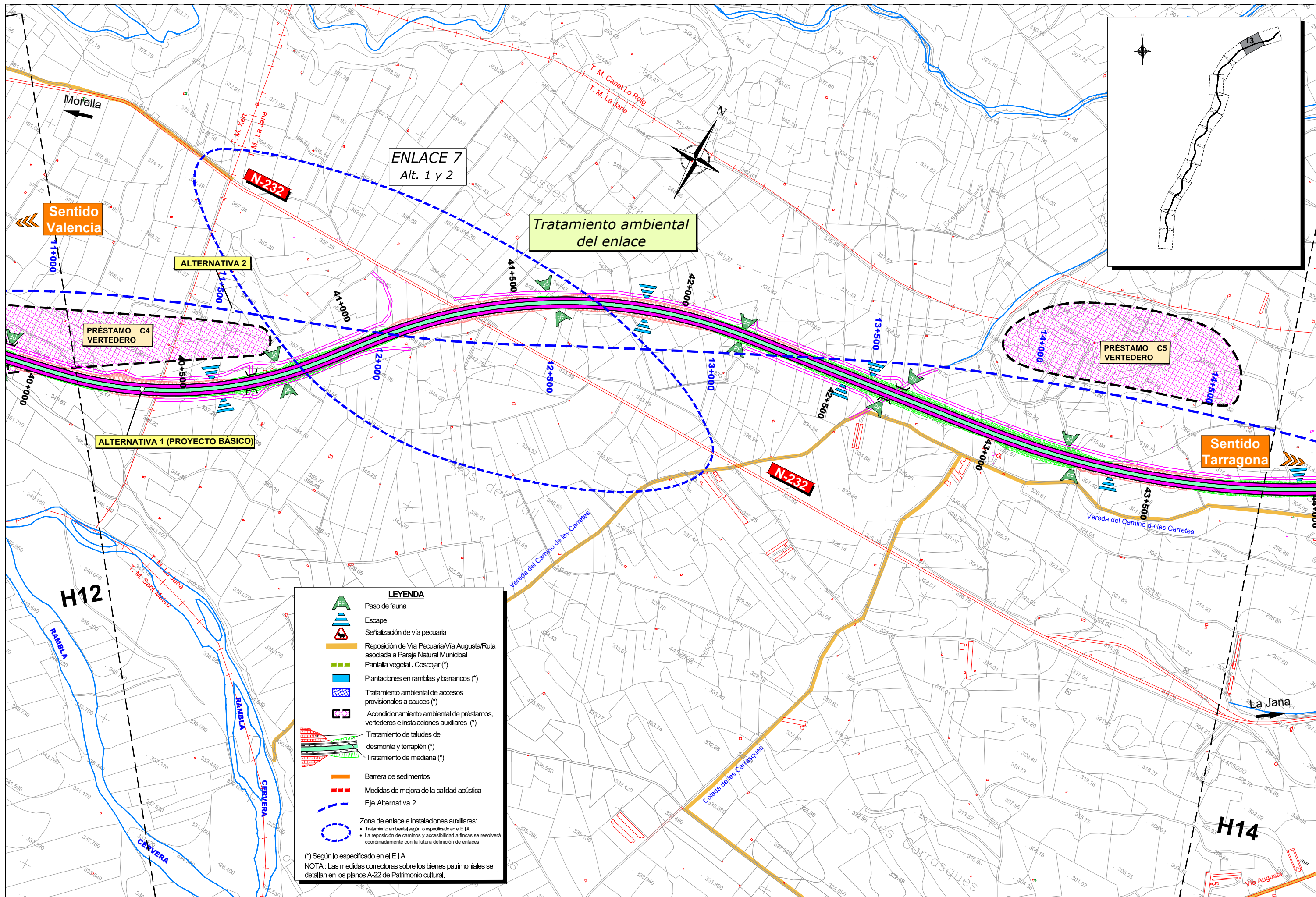
Tratamiento ambiental del enlace

Afección provisional a cauce por construcción del Viaducto de la Rambla Cervera
Vuelo de estructura y caminos de acceso a cimentación de pilas (existentes y ampliados).

Sentido Valencia

- LEYENDA**
- Paso de fauna
 - Escape
 - Señalización de vía pecuaria
 - Reposición de Vía Pecuaria/Vía Augusta/Ruta asociada a Paraje Natural Municipal
 - Pantalla vegetal - Coscojar (*)
 - Plantaciones en ramblas y barrancos (*)
 - Tratamiento ambiental de accesos provisionales a cauces (*)
 - Acondicionamiento ambiental de préstamos, vertederos e instalaciones auxiliares (*)
 - Tratamiento de taludes de desmonte y terraplén (*)
 - Tratamiento de mediana (*)
 - Barrera de sedimentos
 - Medidas de mejora de la calidad acústica
 - Eje Alternativa 2
- Zona de enlace e instalaciones auxiliares:
- Tratamiento ambiental según lo especificado en el E.I.A.
 - La reposición de caminos y accesibilidad a fincas se resolverá coordinadamente con la futura definición de enlaces
- (*) Según lo especificado en el E.I.A.
NOTA: Las medidas correctoras sobre los bienes patrimoniales se detallan en los planos A-22 de Patrimonio cultural.



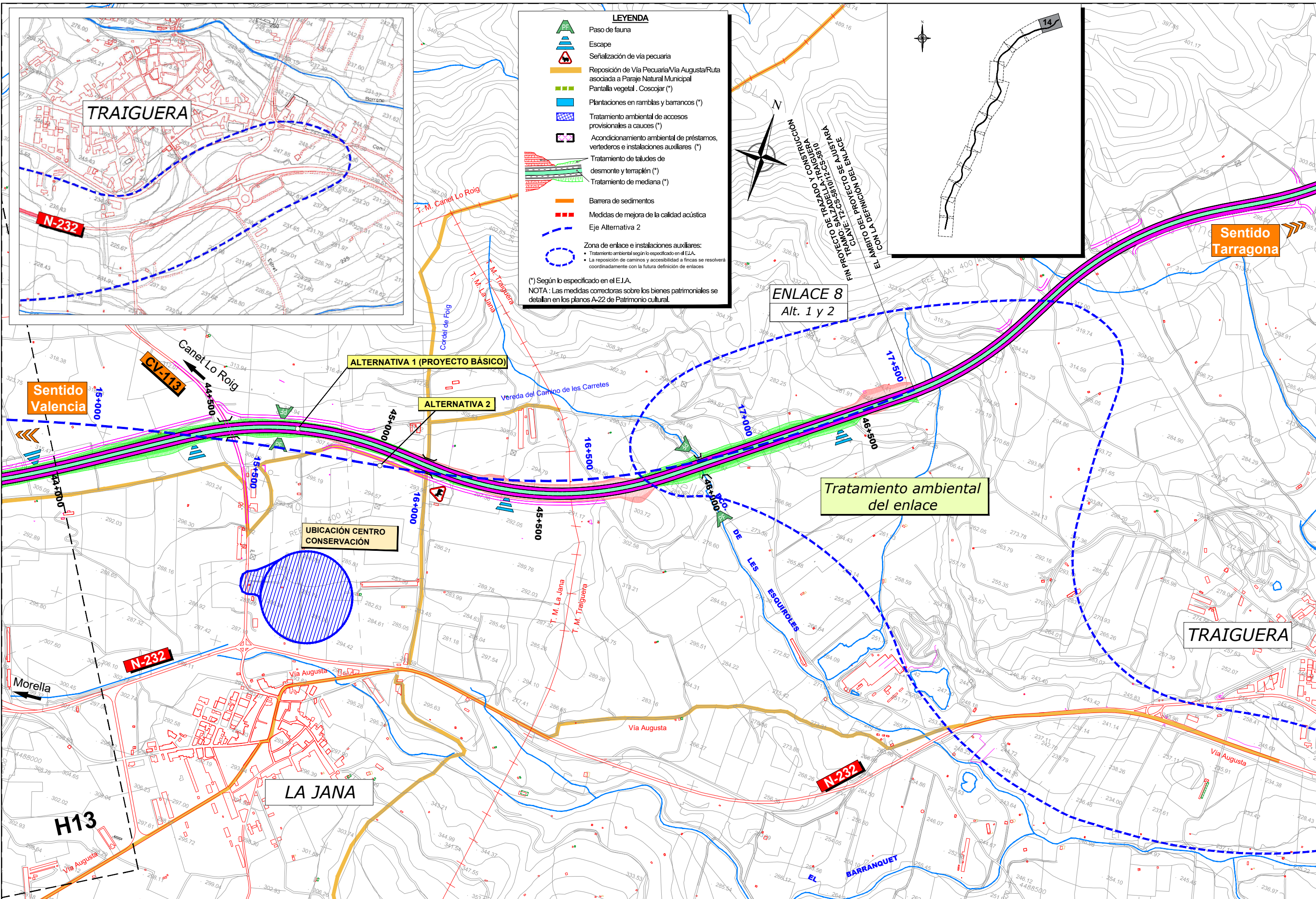


LEYENDA

- Paso de fauna
- Escape
- Señalización de vía pecuaria
- Reposición de Vía Pecuaria/Vía Augusta/Ruta asociada a Paraje Natural Municipal
- Pantalla vegetal . Coscojar (*)
- Plantaciones en ramblas y barrancos (*)
- Tratamiento ambiental de accesos provisionales a cauces (*)
- Acondicionamiento ambiental de préstamos, vertederos e instalaciones auxiliares (*)
- Tratamiento de taludes de desmonte y terraplén (*)
- Tratamiento de mediana (*)
- Barrera de sedimentos
- Medidas de mejora de la calidad acústica
- Eje Alternativa 2

Zona de enlace e instalaciones auxiliares:
 • Tratamiento ambiental según lo especificado en el E.I.A.
 • La reposición de caminos y accesibilidad a fincas se resolverá coordinadamente con la futura definición de enlaces

(*) Según lo especificado en el E.I.A.
 NOTA: Las medidas correctoras sobre los bienes patrimoniales se detallan en los planos A-22 de Patrimonio cultural.



LEYENDA

- Paso de fauna
- Escape
- Señalización de vía pecuaria
- Reposición de Vía Pecuaria/Vía Augusta/Ruta asociada a Paraje Natural Municipal
- Pantalla vegetal . Coscojar (*)
- Plantaciones en rambas y barrancos (*)
- Tratamiento ambiental de accesos provisionales a cauces (*)
- Acondicionamiento ambiental de préstamos, vertederos e instalaciones auxiliares (*)
- Tratamiento de taludes de desmonte y terraplén (*)
- Tratamiento de mediana (*)
- Barrera de sedimentos
- Medidas de mejora de la calidad acústica
- Eje Alternativa 2

Zona de enlace e instalaciones auxiliares:

- Tratamiento ambiental según lo especificado en el E.I.A.
- La reposición de caminos y accesibilidad a fincas se resolverá coordinadamente con la futura definición de enlaces

(*) Según lo especificado en el E.I.A.
 NOTA : Las medidas correctoras sobre los bienes patrimoniales se detallan en los planos A-22 de Patrimonio cultural.

ENLACE 8
Alt. 1 y 2

Tratamiento ambiental del enlace

UBICACIÓN CENTRO CONSERVACIÓN