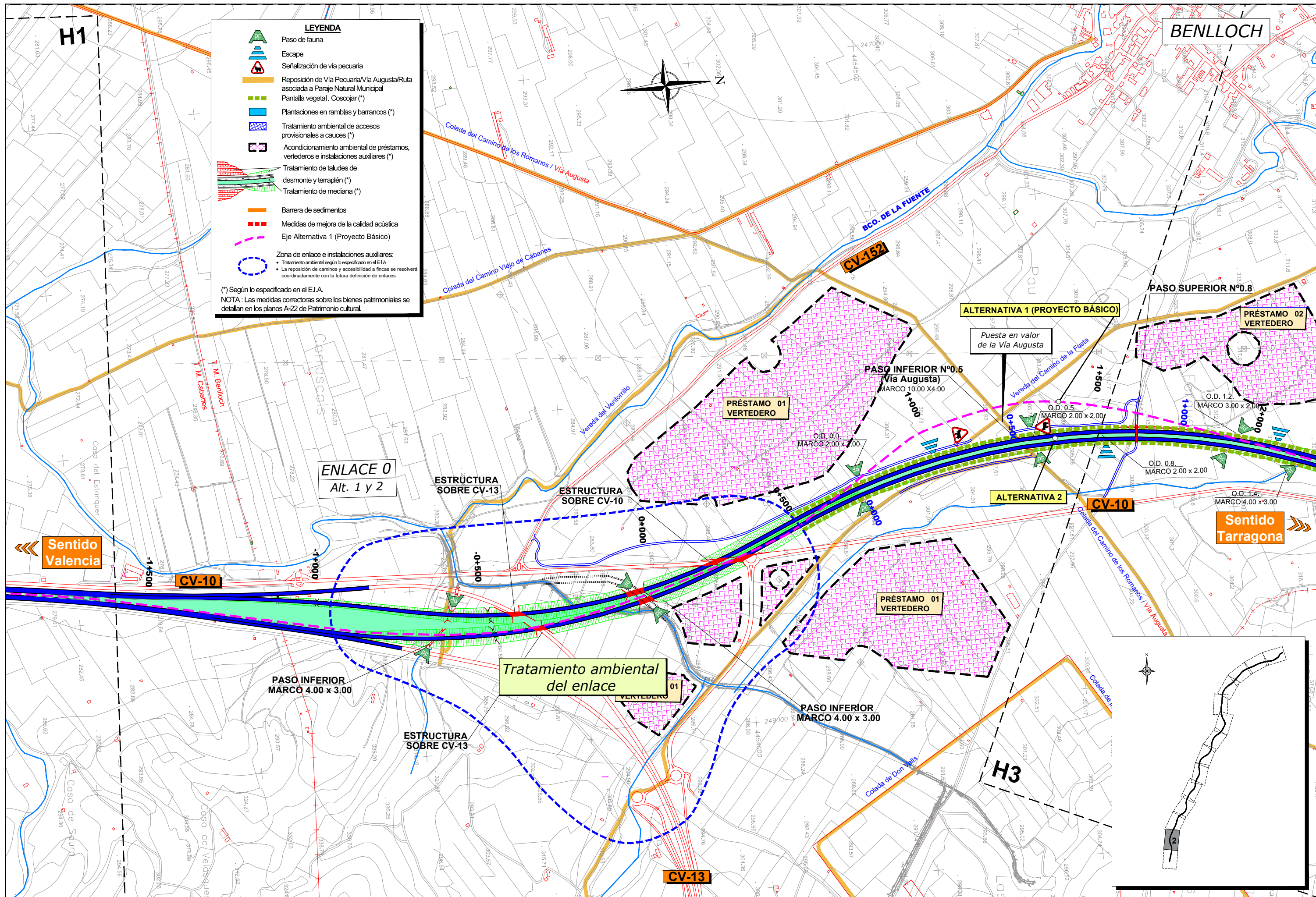


LEYENDA

- Paso de fauna
- Escape
- Señalización de vía pecuaria
- Reposición de Vía Pecuaria/Vía Augusta/Ruta asociada a Paraje Natural Municipal
- Pantalla vegetal . Coscojar (*)
- Plantaciones en ramblas y barrancos (*)
- Tratamiento ambiental de accesos provisionales a cauces (*)
- Acondicionamiento ambiental de préstamos, vertederos e instalaciones auxiliares (*)
- Tratamiento de taludes de desmonte y terraplén (*)
- Tratamiento de mediana (*)
- Barrera de sedimentos
- Medidas de mejora de la calidad acústica
- Eje Alternativa 1 (Proyecto Básico)
- Zona de enlace e instalaciones auxiliares:
 - Tratamiento ambiental según lo especificado en el E.I.A.
 - La reposición de caminos y accesibilidad a fincas se resolverá coordinadamente con la futura definición de enlaces

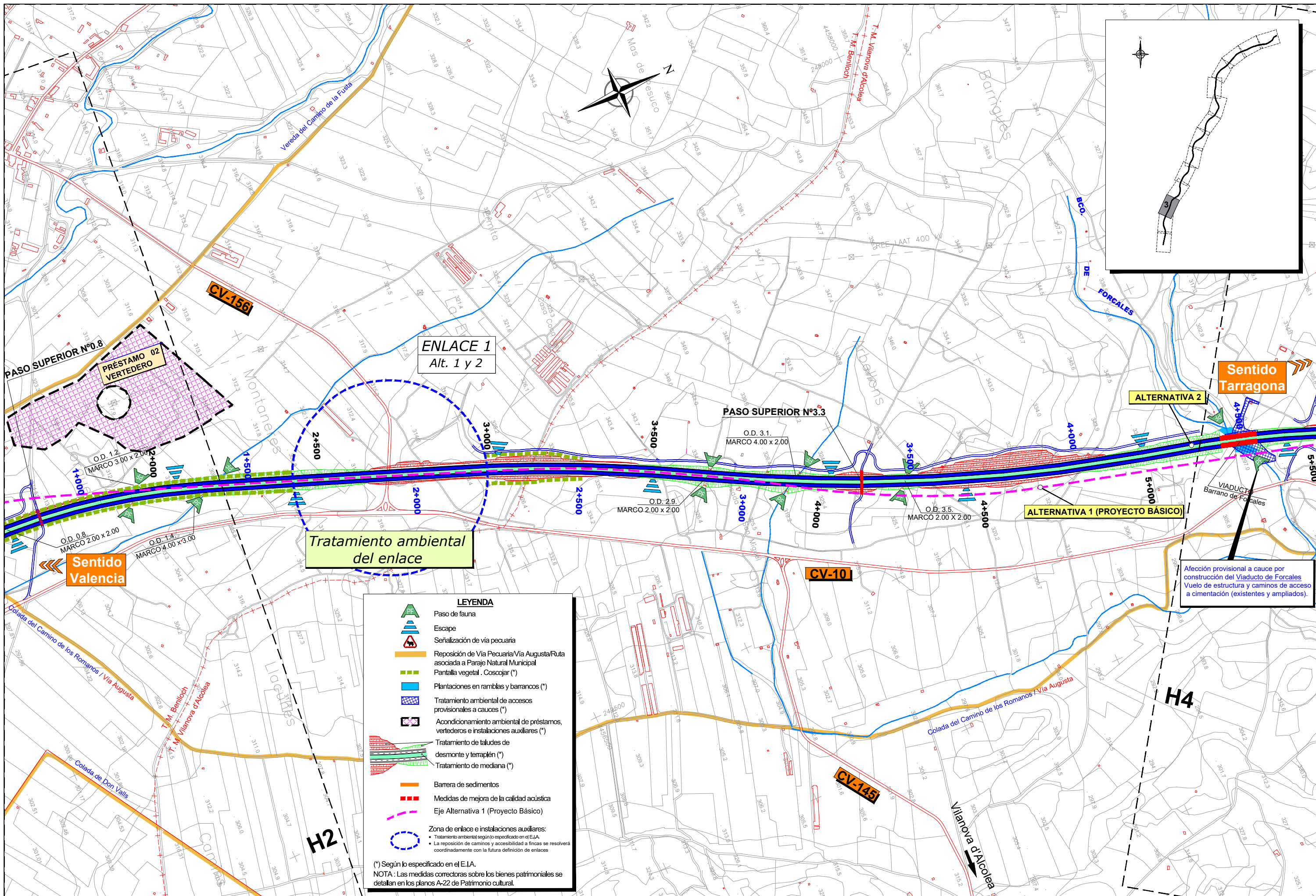
(*) Según lo especificado en el E.I.A.
 NOTA: Las medidas correctoras sobre los bienes patrimoniales se detallan en los planos A-22 de Patrimonio cultural.



LEYENDA

- Paso de fauna
- Escape
- Señalización de vía pecuaria
- Reposición de Vía Pecuaria/Vía Augusta/Ruta asociada a Paraje Natural Municipal
- Pantalla vegetal . Coscojar (*)
- Plantaciones en ramblas y barrancos (*)
- Tratamiento ambiental de accesos provisionales a cauces (*)
- Acondicionamiento ambiental de préstamos, vertederos e instalaciones auxiliares (*)
- Tratamiento de taludes de desmonte y terraplén (*)
- Tratamiento de mediana (*)
- Barrera de sedimentos
- Medidas de mejora de la calidad acústica
- Eje Alternativa 1 (Proyecto Básico)
- Zona de enlace e instalaciones auxiliares:
 - Tratamiento ambiental según lo especificado en el E.I.A.
 - La reposición de caminos y accesibilidad a fincas se resolverá coordinadamente con la futura definición de enlaces

(*) Según lo especificado en el E.I.A.
 NOTA: Las medidas correctoras sobre los bienes patrimoniales se detallan en los planos A-22 de Patrimonio cultural.

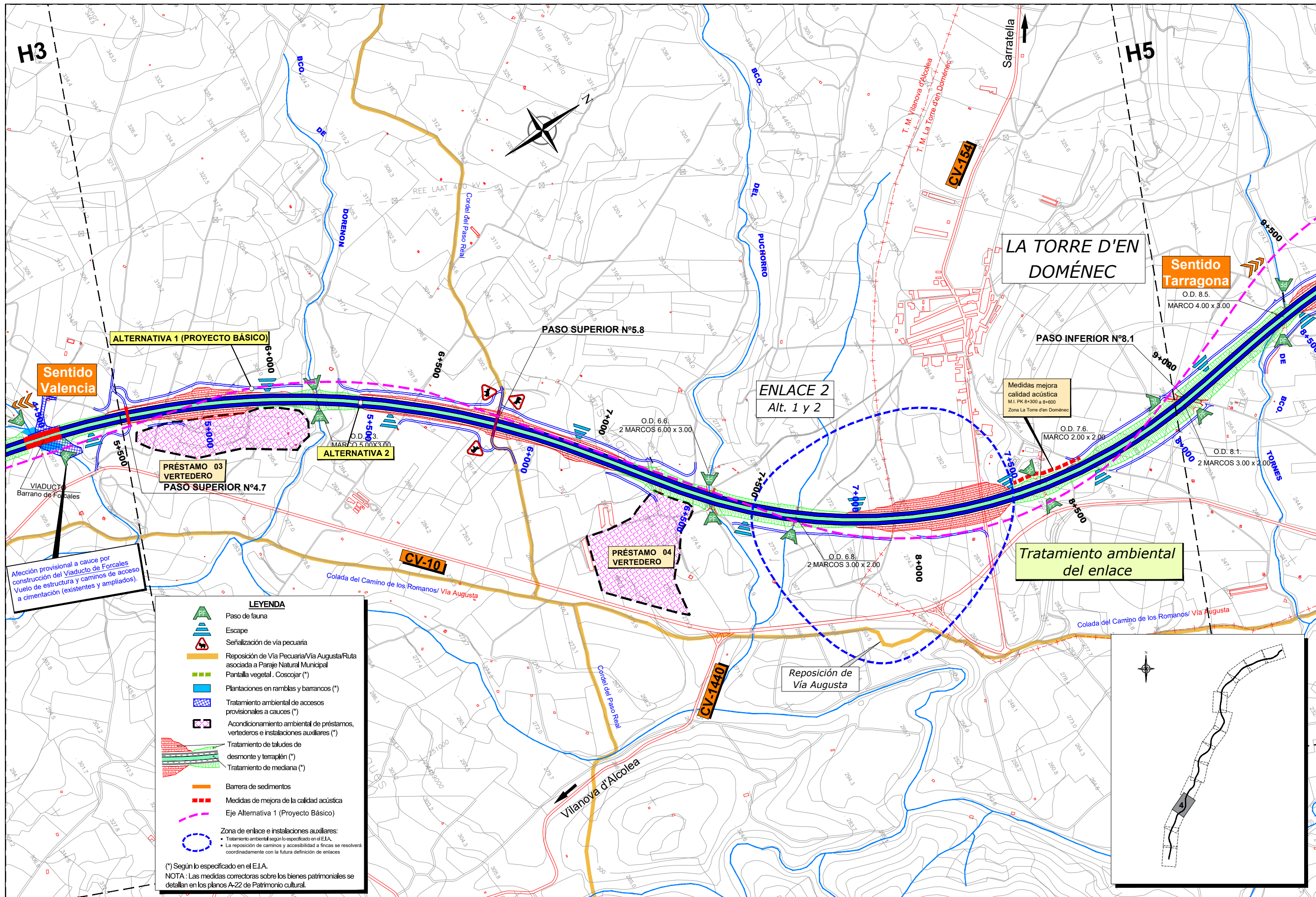


LEYENDA

- Paso de fauna
- Escape
- Señalización de vía pecuaria
- Reposición de Vía Pecuaria/Vía Augusta/Ruta asociada a Paraje Natural Municipal Pantalla vegetal. Coscojar (*)
- Plantaciones en rambas y barrancos (*)
- Tratamiento ambiental de accesos provisionales a cauces (*)
- Acondicionamiento ambiental de préstamos, vertederos e instalaciones auxiliares (*)
- Tratamiento de taludes de desmonte y terraplén (*)
- Tratamiento de mediana (*)
- Barrera de sedimentos
- Medidas de mejora de la calidad acústica
- Eje Alternativa 1 (Proyecto Básico)
- Zona de enlace e instalaciones auxiliares:
 - Tratamiento ambiental según lo especificado en el E.I.A.
 - La reposición de caminos y accesibilidad a fincas se resolverá coordinadamente con la futura definición de enlaces

(*) Según lo especificado en el E.I.A.
NOTA: Las medidas correctoras sobre los bienes patrimoniales se detallan en los planos A-22 de Patrimonio cultural.

Afección provisional a cauce por construcción del Viaducto de Forcales
Vuelo de estructura y caminos de acceso a cimentación (existentes y ampliados).

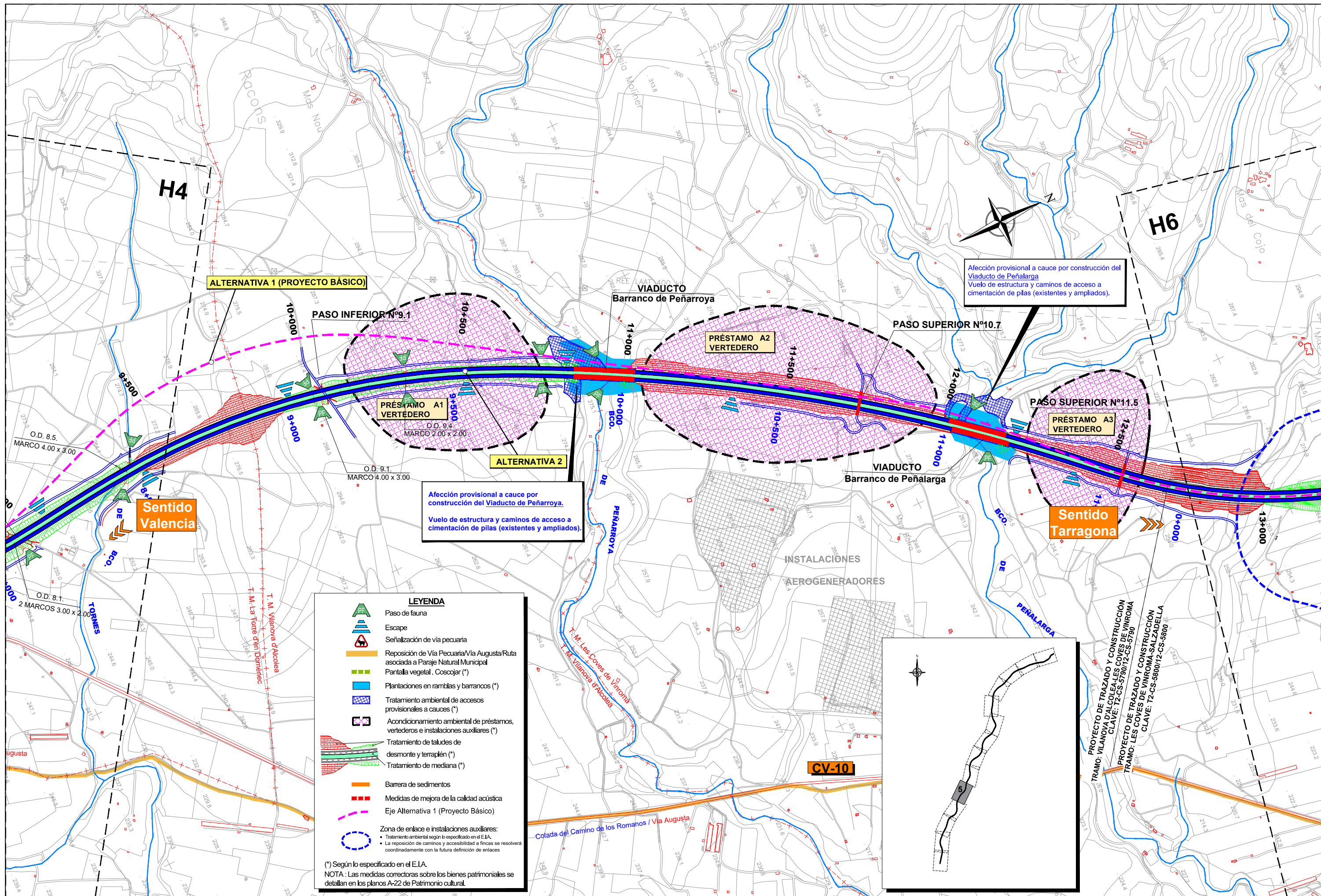


Afección provisional a cauce por construcción del Viaducto de Forcales. Vuelo de estructura y caminos de acceso a cimentación (existentes y ampliados).

LEYENDA

- Paso de fauna
- Escape
- Señalización de vía pecuaria
- Reposición de Vía Pecuaria/Vía Augusta/Ruta asociada a Paraje Natural Municipal
- Pantalla vegetal. Coscojar (*)
- Plantaciones en ramblas y barrancos (*)
- Tratamiento ambiental de accesos provisionales a cauces (*)
- Acondicionamiento ambiental de préstamos, vertederos e instalaciones auxiliares (*)
- Tratamiento de taludes de desmonte y terraplén (*)
- Tratamiento de mediana (*)
- Barrera de sedimentos
- Medidas de mejora de la calidad acústica
- Eje Alternativa 1 (Proyecto Básico)
- Zona de enlace e instalaciones auxiliares:
 - Tratamiento ambiental según lo especificado en el E.I.A.
 - La reposición de caminos y accesibilidad a fincas se resolverá coordinadamente con la futura definición de enlaces

(*) Según lo especificado en el E.I.A.
 NOTA: Las medidas correctoras sobre los bienes patrimoniales se detallan en los planos A-22 de Patrimonio cultural.



ALTERNATIVA 1 (PROYECTO BÁSICO)

ALTERNATIVA 2

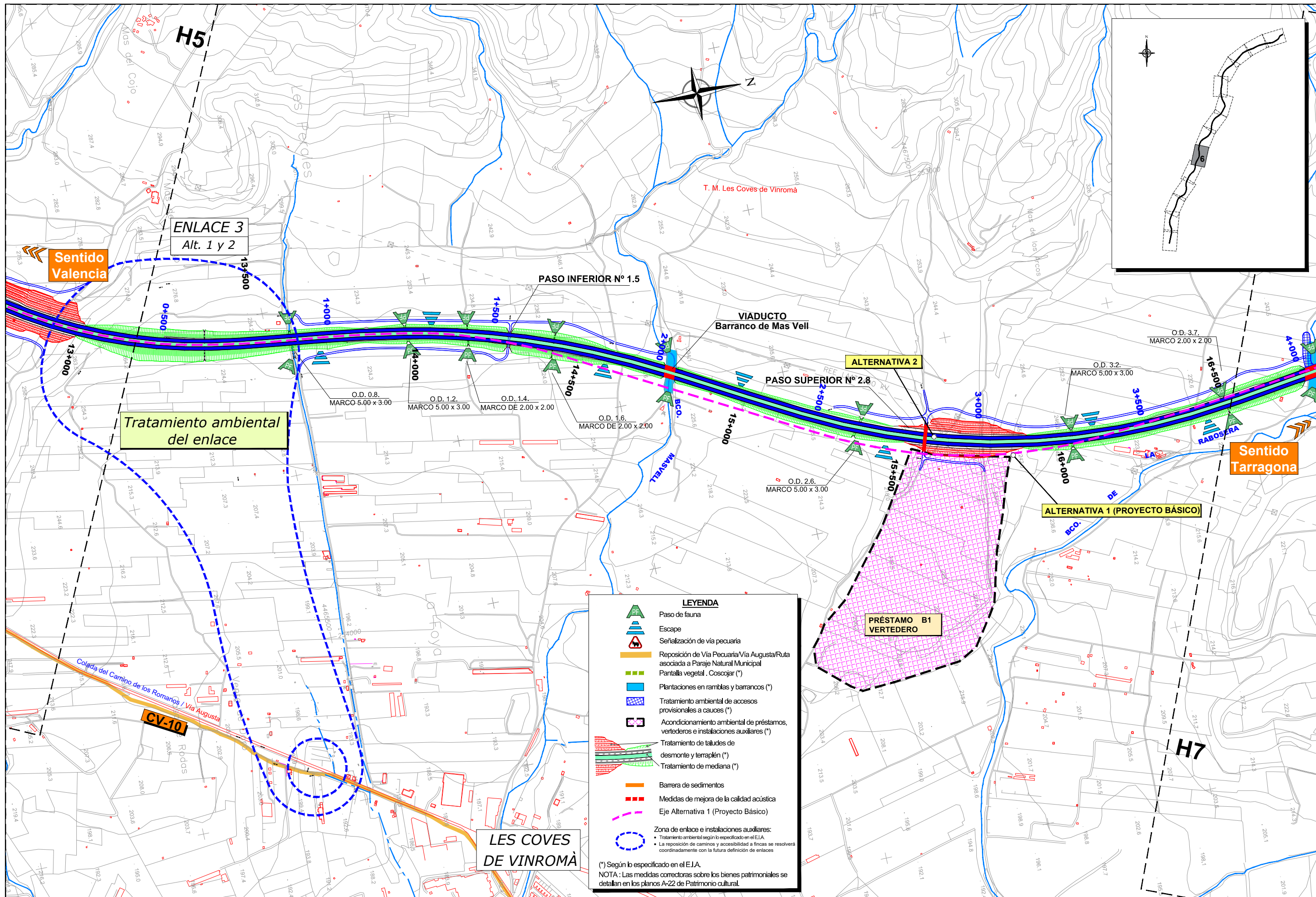
Afección provisional a cauce por construcción del Viaducto de Peñarroya
Vuelo de estructura y caminos de acceso a cimentación de pilas (existentes y ampliados).

Afección provisional a cauce por construcción del Viaducto de Peñalarga.
Vuelo de estructura y caminos de acceso a cimentación de pilas (existentes y ampliados).

LEYENDA

- Paso de fauna
- Escape
- Señalización de vía pecuaria
- Reposición de Vía Pecuaria/Vía Augusta/Ruta asociada a Paraje Natural Municipal
- Pantalla vegetal. Coscojar (*)
- Plantaciones en ramblias y barrancos (*)
- Tratamiento ambiental de accesos provisionales a cauces (*)
- Acondicionamiento ambiental de préstamos, vertederos e instalaciones auxiliares (*)
- Tratamiento de taludes de desmonte y terraplén (*)
- Tratamiento de mediana (*)
- Barrera de sedimentos
- Medidas de mejora de la calidad acústica
- Eje Alternativa 1 (Proyecto Básico)
- Zona de enlace e instalaciones auxiliares:
 - Tratamiento ambiental según lo especificado en el E.I.A.
 - La reposición de caminos y accesibilidad a fincas se resolverá coordinadamente con la futura definición de enlaces

(*) Según lo especificado en el E.I.A.
 NOTA: Las medidas correctoras sobre los bienes patrimoniales se detallan en los planos A-22 de Patrimonio cultural.

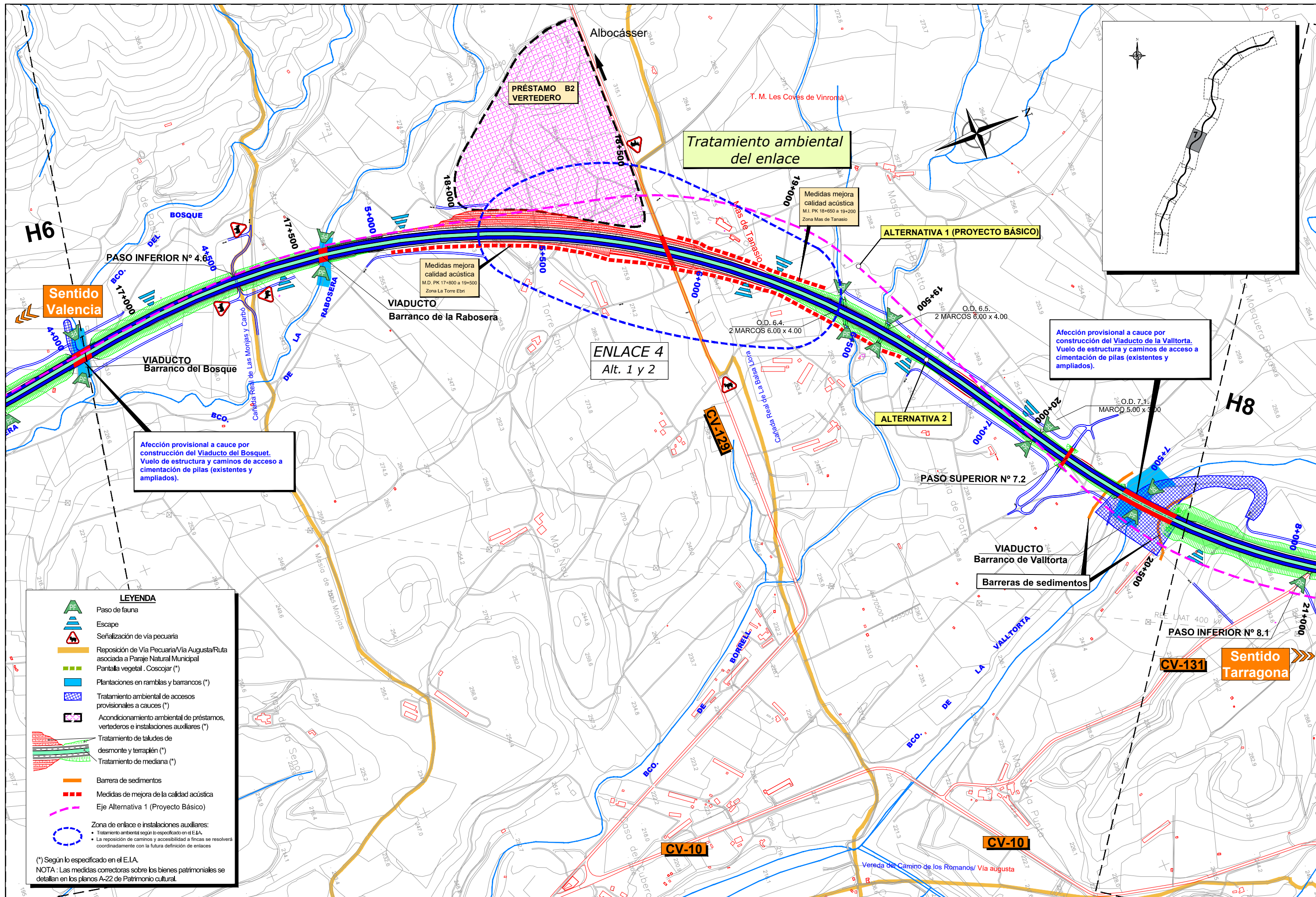


LEYENDA

- Paso de fauna
- Escape
- Señalización de vía pecuaria
- Reposición de Vía Pecuaria/Vía Augusta/Ruta asociada a Paraje Natural Municipal
- Pantalla vegetal - Coscojar (*)
- Plantaciones en ramblas y barrancos (*)
- Tratamiento ambiental de accesos provisionales a cauces (*)
- Acondicionamiento ambiental de préstamos, vertederos e instalaciones auxiliares (*)
- Tratamiento de taludes de desmonte y terraplén (*)
- Tratamiento de mediana (*)
- Barrera de sedimentos
- Medidas de mejora de la calidad acústica
- Eje Alternativa 1 (Proyecto Básico)
- Zona de enlace e instalaciones auxiliares:
 - Tratamiento ambiental según lo especificado en el E.I.A.
 - La reposición de caminos y accesibilidad a fincas se resolverá coordinadamente con la futura definición de enlaces

(*) Según lo especificado en el E.I.A.
 NOTA: Las medidas correctoras sobre los bienes patrimoniales se detallan en los planos A-22 de Patrimonio cultural.

LES COVES DE VINROMÀ



Afección provisional a cauce por construcción del Viaducto del Bosquet. Vuelo de estructura y caminos de acceso a cimentación de pilas (existentes y ampliados).

Afección provisional a cauce por construcción del Viaducto de la Valltorta. Vuelo de estructura y caminos de acceso a cimentación de pilas (existentes y ampliados).

LEYENDA

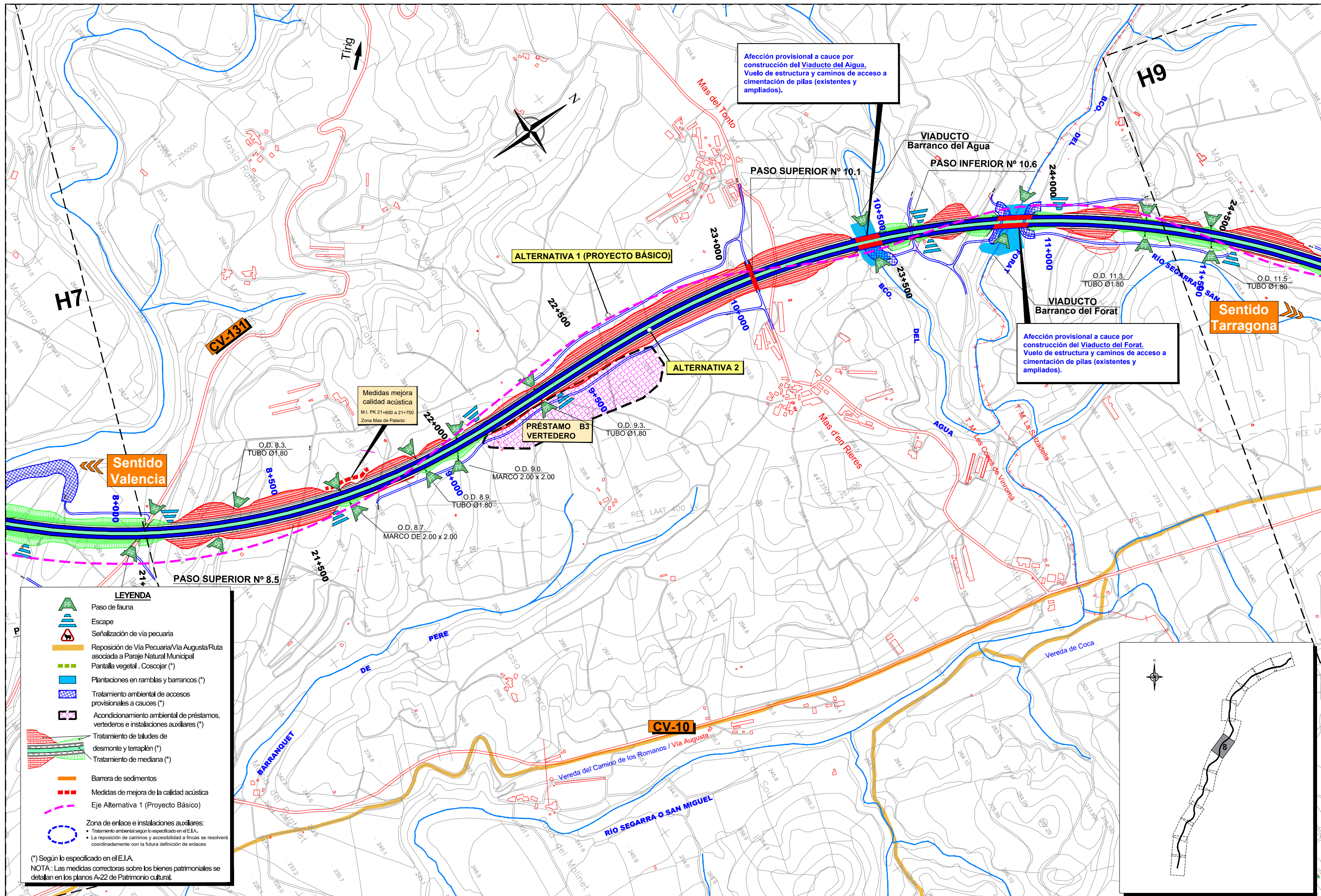
- Paso de fauna
- Escape
- Señalización de vía pecuaria
- Reposición de Vía Pecuaria/Vía Augusta/Ruta asociada a Paraje Natural Municipal
- Pantalla vegetal. Coscojar (*)
- Plantaciones en ramblas y barrancos (*)
- Tratamiento ambiental de accesos provisionales a cauces (*)
- Acondicionamiento ambiental de préstamos, vertederos e instalaciones auxiliares (*)
- Tratamiento de taludes de desmonte y terraplén (*)
- Tratamiento de mediana (*)
- Barrera de sedimentos
- Medidas de mejora de la calidad acústica
- Eje Alternativa 1 (Proyecto Básico)

Zona de enlace e instalaciones auxiliares:

- Tratamiento ambiental según lo especificado en el E.I.A.
- La reposición de caminos y accesibilidad a fincas se resolverá coordinadamente con la futura definición de enlaces

(*) Según lo especificado en el E.I.A.

NOTA: Las medidas correctoras sobre los bienes patrimoniales se detallan en los planos A-22 de Patrimonio cultural.



Afección provisional a cauce por construcción del Viaducto del Agua. Vuelo de estructura y caminos de acceso a cimentación de pilas (existentes y ampliados).

Afección provisional a cauce por construcción del Viaducto del Forat. Vuelo de estructura y caminos de acceso a cimentación de pilas (existentes y ampliados).

Sentido Valencia

Sentido Tarragona

ALTERNATIVA 1 (PROYECTO BÁSICO)

ALTERNATIVA 2

PRÉSTAMO B3 VERTEDERO

PASO SUPERIOR Nº 8.5

PASO SUPERIOR Nº 10.1

VIADUCTO Barranco del Agua

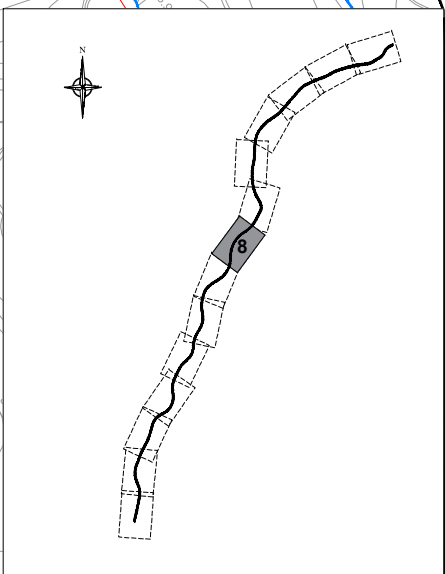
PASO INFERIOR Nº 10.6

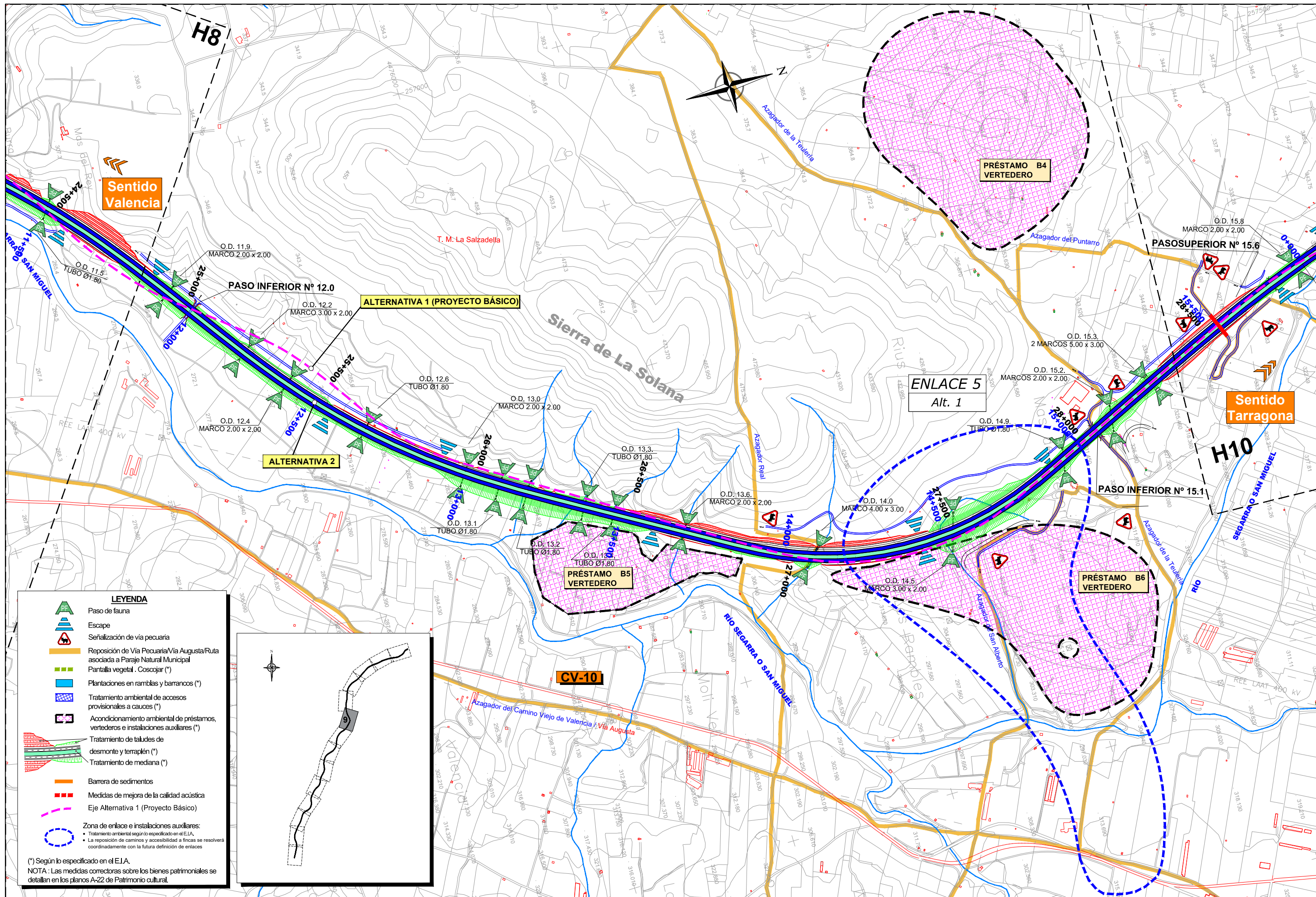
VIADUCTO Barranco del Forat

LEYENDA

- Paso de fauna
- Escape
- Señalización de vía pecuaria
- Reposición de Vía Pecuaria/Vía Augusta/Ruta asociada a Paraje Natural Municipal
- Pantalla vegetal - Coscojar (*)
- Plantaciones en rambas y barrancos (*)
- Tratamiento ambiental de accesos provisionales a cauces (*)
- Acondicionamiento ambiental de préstamos, vertederos e instalaciones auxiliares (*)
- Tratamiento de taludes de desmonte y terraplén (*)
- Tratamiento de mediana (*)
- Barrera de sedimentos
- Medidas de mejora de la calidad acústica
- Eje Alternativa 1 (Proyecto Básico)
- Zona de enlace e instalaciones auxiliares:
 - Tratamiento ambiental según lo especificado en el E.I.A.
 - La reposición de caminos y accesibilidad a fincas se resolverá coordinadamente con la futura definición de enlaces

(*) Según lo especificado en el E.I.A.
 NOTA: Las medidas correctoras sobre los bienes patrimoniales se detallan en los planos A-22 de Patrimonio cultural.





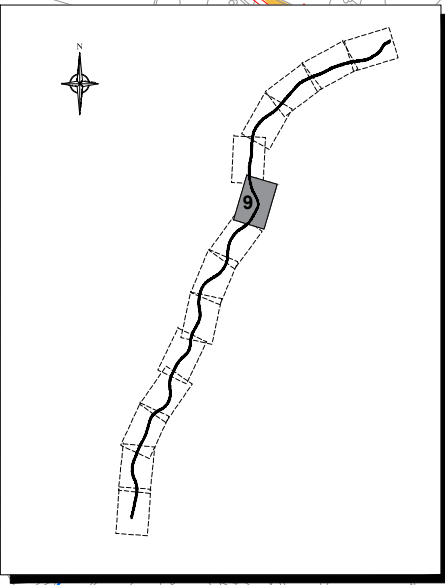
LEYENDA

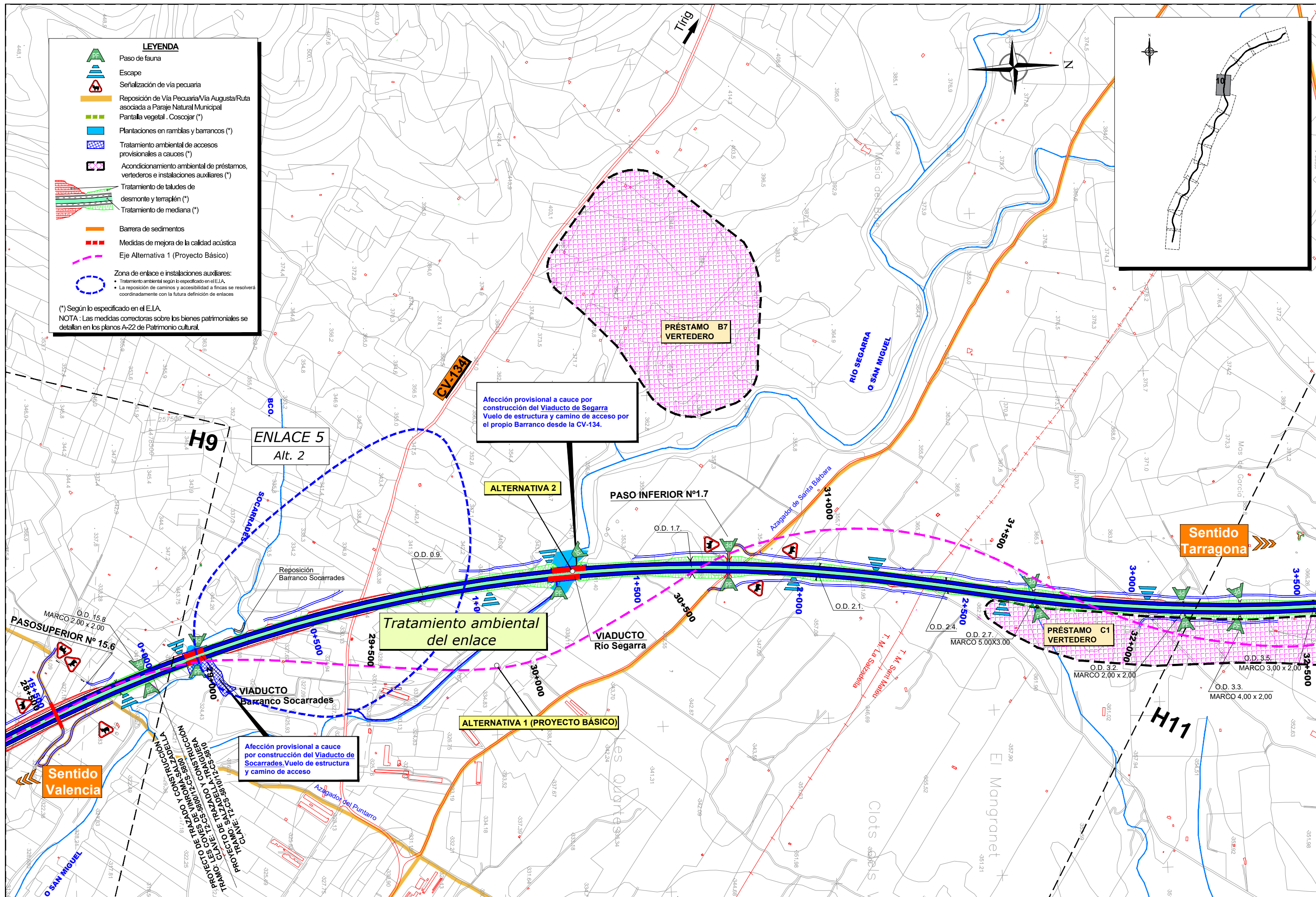
- Paso de fauna
- Escape
- Señalización de vía pecuaria
- Reposición de Vía Pecuaria/Vía Augusta/Ruta asociada a Paraje Natural Municipal
- Pantalla vegetal . Coscojar (*)
- Plantaciones en ramblas y barrancos (*)
- Tratamiento ambiental de accesos provisionales a cauces (*)
- Acondicionamiento ambiental de préstamos, vertederos e instalaciones auxiliares (*)
- Tratamiento de taludes de desmonte y terraplén (*)
- Tratamiento de mediana (*)
- Barrera de sedimentos
- Medidas de mejora de la calidad acústica
- Eje Alternativa 1 (Proyecto Básico)

Zona de enlace e instalaciones auxiliares:

- Tratamiento ambiental según lo especificado en el E.I.A.
- La reposición de caminos y accesibilidad a fincas se resolverá coordinadamente con la futura definición de enlaces

(*) Según lo especificado en el E.I.A.
 NOTA: Las medidas correctoras sobre los bienes patrimoniales se detallan en los planos A-22 de Patrimonio cultural.





LEYENDA

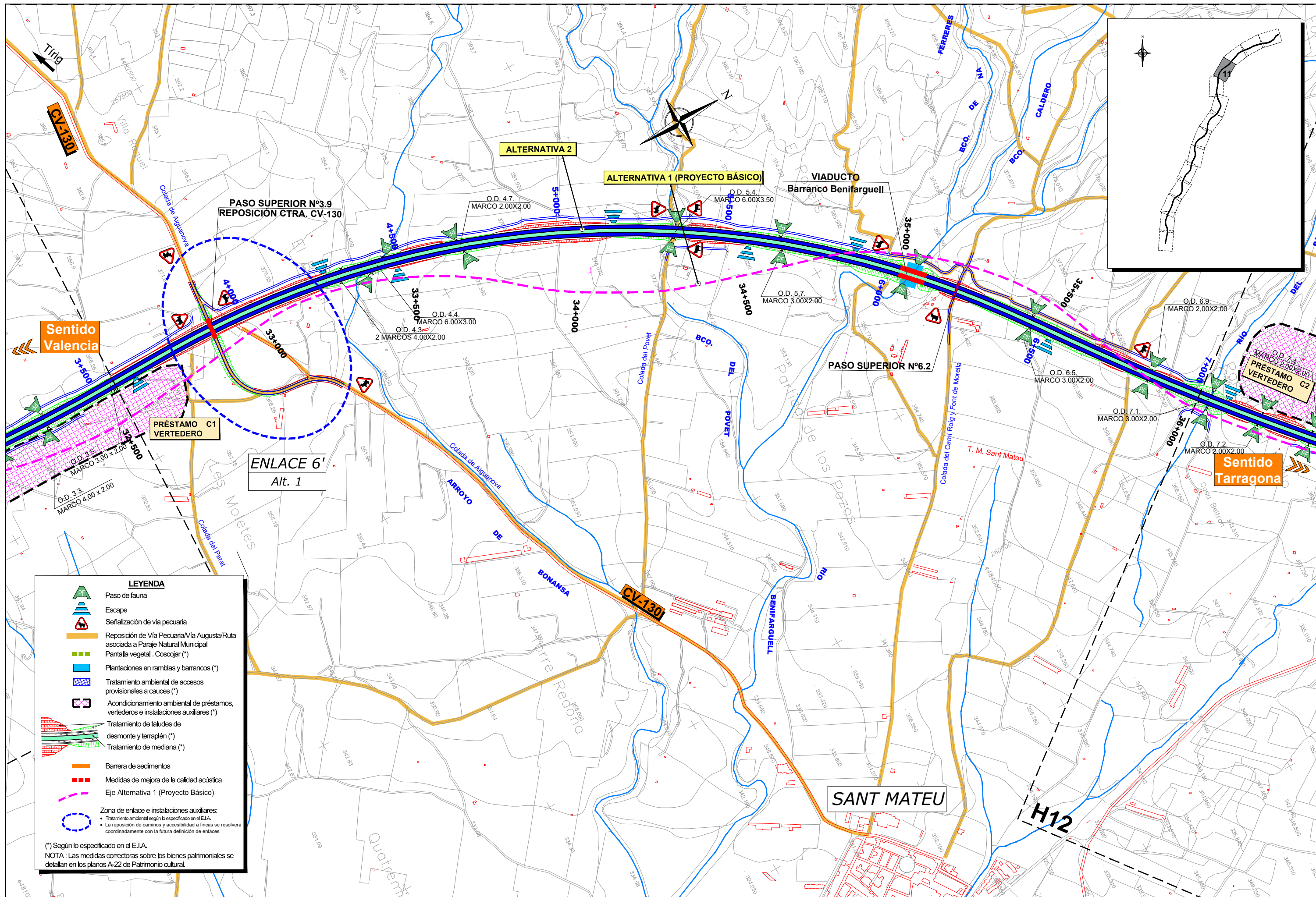
- Paso de fauna
- Escape
- Señalización de vía pecuaria
- Reposición de Vía Pecuaria/Vía Augusta/Ruta asociada a Paraje Natural Municipal
- Pantalla vegetal . Coscojar (*)
- Plantaciones en ramblas y barrancos (*)
- Tratamiento ambiental de accesos provisionales a cauces (*)
- Acondicionamiento ambiental de préstamos, vertederos e instalaciones auxiliares (*)
- Tratamiento de taludes de desmonte y terraplén (*)
- Tratamiento de mediana (*)
- Barrera de sedimentos
- Medidas de mejora de la calidad acústica
- Eje Alternativa 1 (Proyecto Básico)
- Zona de enlace e instalaciones auxiliares:
 - Tratamiento ambiental según lo especificado en el E.I.A.
 - La reposición de caminos y accesibilidad a fincas se resolverá coordinadamente con la futura definición de enlaces

(*) Según lo especificado en el E.I.A.
 NOTA: Las medidas correctoras sobre los bienes patrimoniales se detallan en los planos A-22 de Patrimonio cultural.

Afección provisional a cauce por construcción del Viaducto de Segarra. Vuelo de estructura y camino de acceso por el propio Barranco desde la CV-134.

Tratamiento ambiental del enlace

Afección provisional a cauce por construcción del Viaducto de Socarrades. Vuelo de estructura y camino de acceso



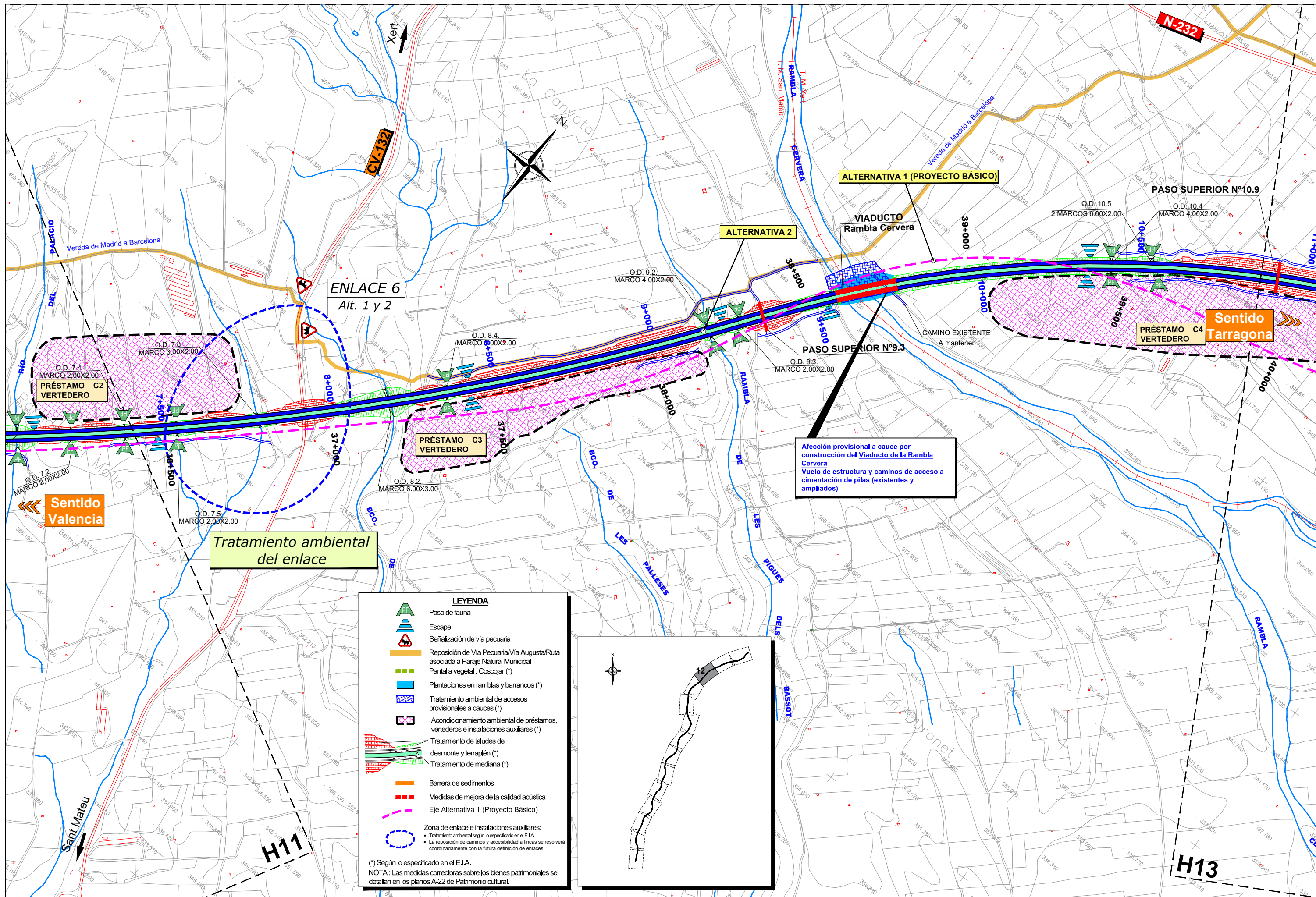
LEYENDA

- Paso de fauna
- Escape
- Señalización de vía pecuaria
- Reposición de Vía Pecuaria/Vía Augusta/Ruta asociada a Paraje Natural Municipal
- Pantalla vegetal - Cosechar (*)
- Plantaciones en ramblas y barrancos (*)
- Tratamiento ambiental de accesos provisionales a cauces (*)
- Acondicionamiento ambiental de préstamos, vertederos e instalaciones auxiliares (*)
- Tratamiento de taludes de desmonte y terraplén (*)
- Tratamiento de mediana (*)
- Barrera de sedimentos
- Medidas de mejora de la calidad acústica
- Eje Alternativa 1 (Proyecto Básico)

Zona de enlace e instalaciones auxiliares:

- Tratamiento ambiental según lo especificado en el E.I.A.
- La reposición de caminos y accesibilidad a fincas se resolverá coordinadamente con la futura definición de enlaces

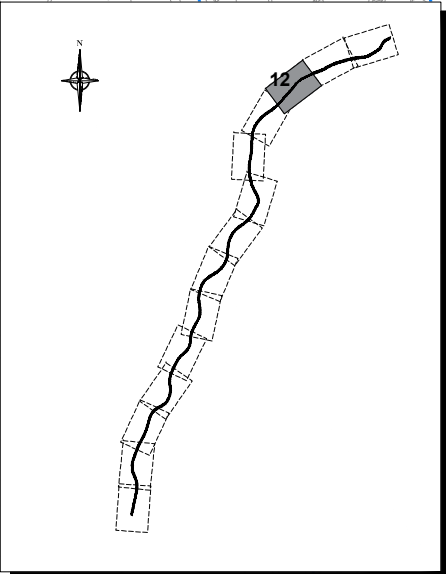
(*) Según lo especificado en el E.I.A.
 NOTA: Las medidas correctoras sobre los bienes patrimoniales se detallan en los planos A-22 de Patrimonio cultural.

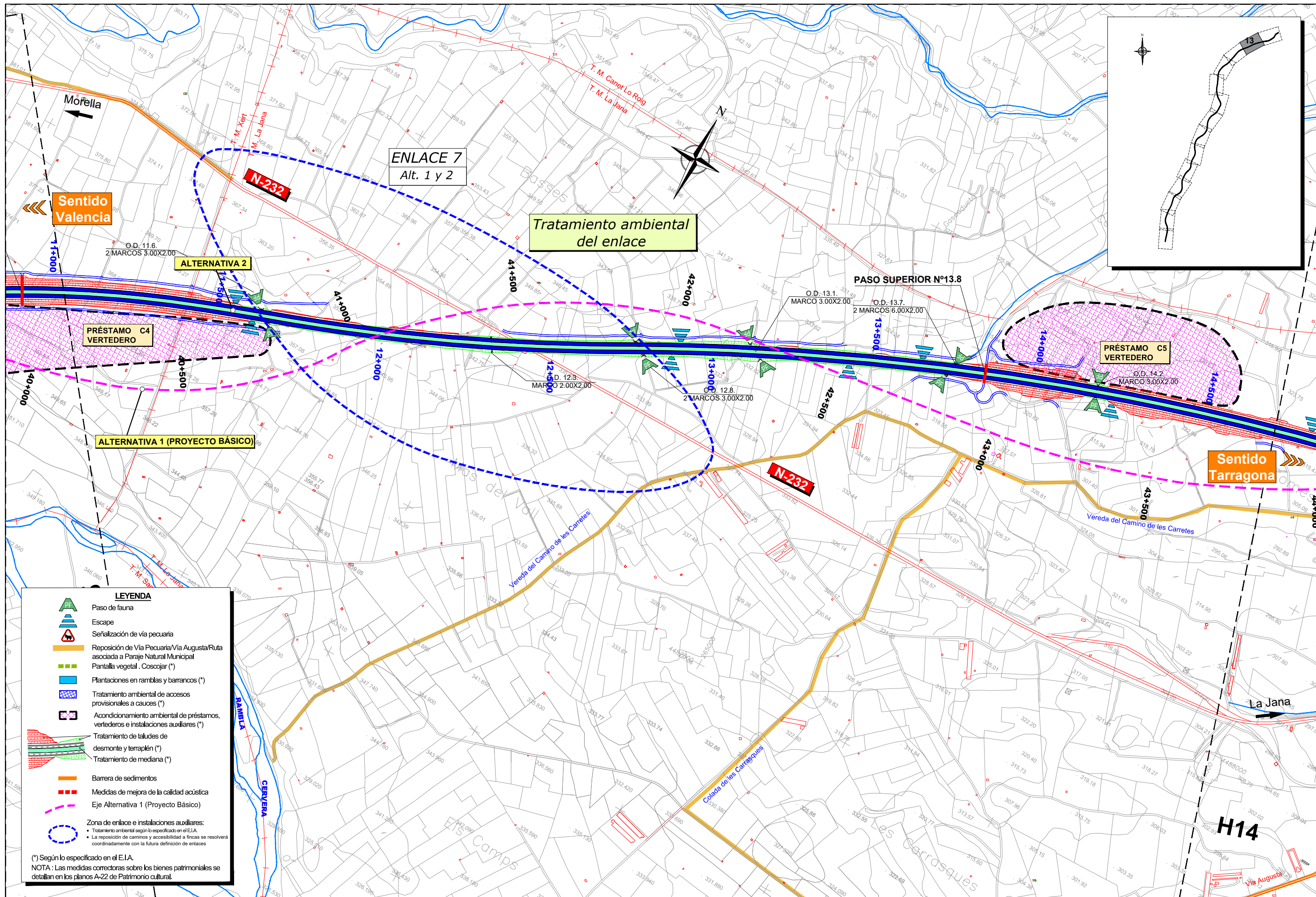


Tratamiento ambiental del enlace

Afección provisional a cauce por construcción del Viaducto de la Rambla Cervera
 Vuelo de estructura y caminos de acceso a cimentación de pilas (existentes y ampliados).

- LEYENDA**
- Paso de fauna
 - Escape
 - Señalización de vía pecuaria
 - Reposición de Vía Pecuaria/Vía Augusta/Ruta asociada a Paraje Natural Municipal
 - Pantalla vegetal. Coscojar (*)
 - Plantaciones en rambles y barrancos (*)
 - Tratamiento ambiental de accesos provisionales a cauces (*)
 - Acondicionamiento ambiental de préstamos, vertederos e instalaciones auxiliares (*)
 - Tratamiento de taludes de desmonte y terraplén (*)
 - Tratamiento de mediana (*)
 - Barrera de sedimentos
 - Medidas de mejora de la calidad acústica
 - Eje Alternativa 1 (Proyecto Básico)
 - Zona de enlace e instalaciones auxiliares:
 - Tratamiento ambiental según lo especificado en el E.I.A.
 - La reposición de caminos y accesibilidad a fincas se resolverá coordinadamente con la futura definición de enlaces
- (*) Según lo especificado en el E.I.A.
 NOTA: Las medidas correctoras sobre los bienes patrimoniales se detallan en los planos A-22 de Patrimonio cultural.

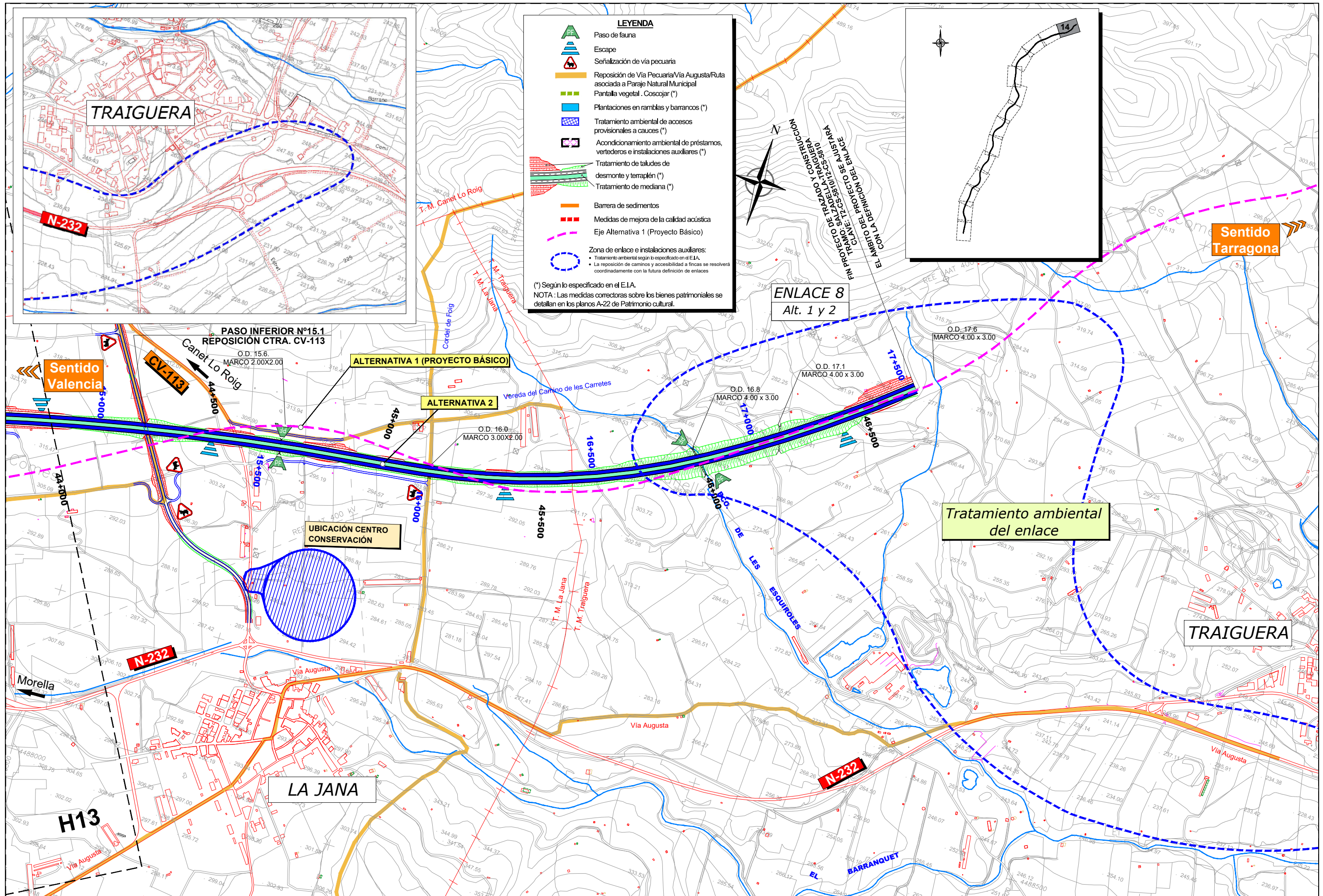




LEYENDA

- Paso de fauna
- Escape
- Señalización de vía pecuaria
- Reposición de Vía Pecuaria/Vía Augusta/Ruta asociada a Paraje Natural Municipal
- Pantalla vegetal. Cosechar (*)
- Plantaciones en ramblas y barrancos (*)
- Tratamiento ambiental de accesos provisionales a cauces (*)
- Acondicionamiento ambiental de préstamos, vertederos e instalaciones auxiliares (*)
- Tratamiento de taludes de desmonte y terraplén (*)
- Tratamiento de mediana (*)
- Barrera de sedimentos
- Medidas de mejora de la calidad acústica
- Eje Alternativa 1 (Proyecto Básico)
- Zona de enlace e instalaciones auxiliares:
 - Tratamiento ambiental según lo especificado en el E.I.A.
 - La reposición de caminos y accesibilidad a fincas se resolverá coordinadamente con la futura definición de enlaces

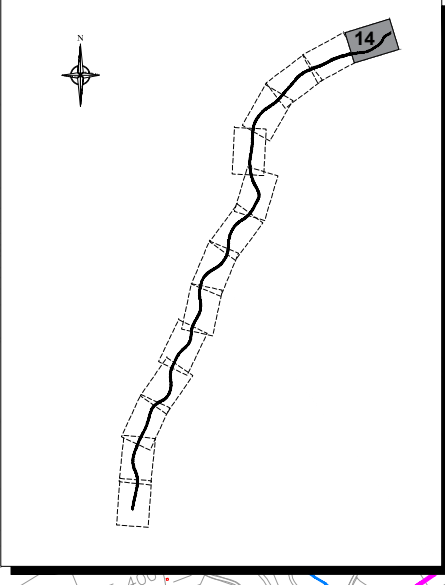
(*) Según lo especificado en el E.I.A.
 NOTA: Las medidas correctoras sobre los bienes patrimoniales se detallan en los planos A-22 de Patrimonio cultural.



LEYENDA

- Paso de fauna
- Escape
- Señalización de vía pecuaria
- Reposición de Vía Pecuaria/Vía Augusta/Ruta asociada a Paraje Natural Municipal Pantalla vegetal . Coscojar (*)
- Plantaciones en rambblas y barrancos (*)
- Tratamiento ambiental de accesos provisionales a cauces (*)
- Acondicionamiento ambiental de préstamos, vertederos e instalaciones auxiliares (*)
- Tratamiento de taludes de desmonte y terraplén (*)
- Tratamiento de mediana (*)
- Barrera de sedimentos
- Medidas de mejora de la calidad acústica
- Eje Alternativa 1 (Proyecto Básico)
- Zona de enlace e instalaciones auxiliares:
 - Tratamiento ambiental según lo especificado en el E.I.A.
 - La reposición de caminos y accesibilidad a fincas se resolverá coordinadamente con la futura definición de enlaces

(*) Según lo especificado en el E.I.A.
 NOTA : Las medidas correctoras sobre los bienes patrimoniales se detallan en los planos A-22 de Patrimonio cultural.



Sentido Valencia

Sentido Tarragona

ENLACE 8
Alt. 1 y 2

Tratamiento ambiental del enlace

UBICACIÓN CENTRO CONSERVACIÓN