



Catálogo de destinos del SISTHO

**Catálogo de destinos
del Sistema de Señalización Turística Homologada
en las carreteras del Estado**

diciembre 2020



MINISTERIO
DE INDUSTRIA, COMERCIO
Y TURISMO

MINISTERIO
DE TRANSPORTES, MOVILIDAD
Y AGENDA URBANA

SECRETARÍA DE ESTADO
DE TURISMO

SECRETARÍA DE ESTADO
DE TRANSPORTES, MOVILIDAD
Y AGENDA URBANA

ÍNDICE

INTRODUCCIÓN	2
ANDALUCÍA	4
ARAGÓN.....	8
ASTURIAS	12
CANTABRIA.....	15
CASTILLA-LA MANCHA	17
CASTILLA Y LEÓN	20
CATALUÑA.....	25
EXTREMADURA.....	28
GALICIA.....	31
LA RIOJA	34
COMUNIDAD DE MADRID	36
REGIÓN DE MURCIA	38
NAVARRA.....	39
COMUNIDAD VALENCIANA.....	40

INTRODUCCIÓN

El 19 de noviembre de 1998, el Secretario de Estado de Infraestructuras y Transportes del Ministerio de Fomento y la Secretaría de Estado de Comercio, Turismo y de la Pequeña y Mediana Empresa del Ministerio de Economía y Hacienda firmaron un acuerdo para la implantación de un sistema de señalización turística homologada en las carreteras de la red del Estado (en adelante, SISTHO), con la finalidad de realizar todas las operaciones materiales, jurídicas, técnicas y de diseño necesarias para crear e implantar dicho sistema. Este sistema de señalización permitiría informar a los usuarios de las carreteras de los lugares que en la proximidad de su recorrido ofreciesen un especial atractivo turístico, ayudando a potenciar la oferta turística existente en todo el territorio nacional, así como a facilitar la toma de decisiones del viajero.

Con el fin de aumentar el número de destinos y recursos señalizables, así como redefinir el proceso de selección de estos y actualizar los criterios de diseño e instalación de las señales, el Secretario de Estado de Infraestructuras, Transporte y Vivienda del Ministerio de Fomento y la Secretaría de Estado de Turismo del Ministerio de Industria, Energía y Turismo firmaron un nuevo acuerdo el 9 de septiembre de 2013. Posteriormente, con el fin de dar continuidad y perfeccionar el sistema y seguir implementando una política turística de calidad, el 10 de abril de 2019 se suscribió un nuevo convenio entre ambas secretarías de Estado. Dicho convenio contempla una ampliación de 250 destinos señalizables adicionales para un periodo de cuatro años desde su publicación en el BOE, la cual se produjo el 13 de junio de 2019.

Los destinos o recursos contenidos en este *Catálogo de destinos del SISTHO* han sido propuestos por los diferentes gobiernos autonómicos a la Secretaría de Estado de Turismo. Una vez que esta selecciona los que considera que cumplen los niveles de calidad turística exigidos, traslada dicha selección a la Dirección General de Carreteras del Ministerio de Transportes, Movilidad y Agenda Urbana. Este centro directivo debe comprobar que las ubicaciones propuestas de las señales indicativas de los nuevos destinos cumplen las condiciones establecidas y no dan lugar a posibles problemas de seguridad vial, bien sea por pérdida de visibilidad, bien por exceso de señalización en un tramo u otros motivos. Aquellos destinos que cumplan estos requisitos pasan a formar parte de este catálogo y pueden ser por tanto señalizados con carteles de formato específico SISTHO.

El *Catálogo* está formado, además de por los destinos propuestos por las respectivas comunidades autónomas y posteriormente seleccionados por la Secretaría de Estado de Turismo, por los espacios naturales declarados parques nacionales, así como por los enclaves catalogados como Reservas de la Biosfera o como Geoparques Mundiales por la Unesco.

Se pretende que las señales SISTHO tengan un diseño específico claramente diferenciable por parte de los usuarios de las carreteras, lo que a su vez supone realzar el valor de los destinos y recursos señalizados. Para ello, es imprescindible que únicamente los destinos y recursos contenidos en este catálogo sean señalizados con carteles identificables como SISTHO, pues lo contrario supondría restar credibilidad a las características y atractivos que han hecho que los destinos y recursos hayan sido precisamente seleccionados para formar parte de esta relación.

A continuación figuran los destinos y recursos señalizables con los carteles definidos en el *Manual del SISTHO* clasificados por la comunidad autónoma en la que se encuentran –lo que no supone que no puedan instalarse señales de ese destino o recurso en una comunidad autónoma adyacente, siempre que se reúnan los requisitos establecidos en el *Manual*-. En los carteles de destinos y recursos declarados

por la Unesco como Bienes Patrimonio Mundial o que contengan uno de estos bienes podrá incluirse, cumpliendo las condiciones establecidas en el *Manual del SISTHO*, el logotipo de la Unesco que identifica estos lugares. Dichos bienes se resaltan en este catálogo incluyendo junto a su nombre el citado logotipo.

ANDALUCÍA

Alcalá la Real

Almería

Almonaster la Real

Almuñécar

Antequera



Aracena

Arcos de la Frontera

Aroche

Baelo Claudia/Bolonia

Baeza



Barbate

Cádiz

Caminito del Rey

Carmona

Castillo de Almodóvar del Río

Conil de la Frontera

Conj. Arq. de Cástulo

Córdoba



Desierto de Tabernas

Dolmen de Soto

Écija

Estepona

Frigiliana

Fuengirola

Granada



Huelva

Isla Canela/Ayamonte

Isla Cristina

ANDALUCÍA (continuación)

Jaén

Jerez de la Frontera

Karst en Yesos de Sorbas

La Antilla

Laguna de Fuente de Piedra

Las Alpujarras

Lebrija

Lugares Colombinos

Málaga

Marbella

Marchena

Matalascañas

Mazagón

Medina Azahara



Medina Sidonia

Mojácar

Montefrío

Montoro

Motril

Nerja

Osuna

Parque Minero de Riotinto

Parque Natural de Despeñaperros

Parque Natural de Sierra Mágina

Priego de Córdoba

Puerto de Santa María

Punta Umbría

Ronda

ANDALUCÍA (continuación)

Roquetas de Mar	
Ruinas de Itálica	
Sabiote	
Salobreña	
Sanlúcar de Barrameda	
San Roque	
Santuario de Ntra. Sra. de la Cabeza	
Sevilla	
Sierra de Andújar	
Sierra de Aracena y Picos de Aroche	
Sierra de Cardeña y Montoro	
Sierra de Huétor	
Sierras de Tejada, Almijara y Alhama	
Tarifa	
Torremolinos	
Úbeda	
Utrera	
Vejer de la Frontera	
Villa romana de Fuente Álamo	
Yac. arqu. de Almedinilla	
Yac. arqu. Los Millares	
Zahara de los Atunes	
Zuheros/Cueva de los Murciélagos	



RESERVAS DE LA BIOSFERA de Andalucía

Cabo de Gata - Níjar

Cazorla, Segura y Las Villas

Dehesas de Sierra Morena

Doñana



Marismas de Odiel

Reserva Intercontinental del Mediterráneo (compartida con el Reino de Marruecos)

Sierra de Grazalema

Sierra Nevada

Sierra de las Nieves



GEOPARQUES MUNDIALES de Andalucía

Cabo de Gata - Níjar

Geoparque de Granada

Sierra Norte de Sevilla

Sierras Subbéticas



PARQUES NACIONALES de Andalucía

Doñana



Sierra Nevada

ARAGÓN

Aínsa

Albarracín

Alcañiz

Alhama de Aragón

Alquézar

Azaila

Barbastro

Belchite

Borja

Calaceite

Calatayud



Cartuja de Aula Dei

Caspe

Castillo de Loarre

Castillo de Peracense

Cervera de la Cañada



Daroca

Desierto de los Monegros

Dinópolis

Estación de esquí de Cerler

Estación de ferrocarril de Canfranc

Fuendetodos

Graus

Grutas de Cristal de Molinos

Iglesias de Serrablo

Jaca

Jaraba

Laguna de Gallocanta

ARAGÓN (continuación)

Los Mallos de Riglos

Maestrazgo

Mar de Aragón

Matarraña

Monasterio de Piedra

Monasterio de Rueda

Monasterio de San Juan de la Peña

Monasterio de Sijena

Monasterio de Siresa

Monasterio de Veruela

Montañana

Monzón

Mora de Rubielos

Motorland

Museo Minero de Escucha

Órganos de Montoro

Panticosa/Valle de Tena

Parque cultural río Martín

Parque faunístico Lacuniacha

Parque geológico de Aliaga

Parque Natural Moncayo

Parque Natural Posets-Maladeta

Parque Natural Sierra de Guara

Parque Natural de los Valles Occidentales

Pasarelas de Montfalcó

Puertos de Beceite/Valderrobres

Roda de Isábena

Rubielos de Mora

ARAGÓN (continuación)

Ruta del Vino de Calatayud	
Ruta del Vino del Campo de Borja	
Ruta del Vino de Cariñena	
Ruta del Vino de Somontano	
Sierra de Gúdar/Javalambre	
Sos del Rey Católico	
Tarazona	
Teruel	
Tobed	
Torreciudad	
Valle de Ansó	
Valle de Benasque	
Valle de Hecho	
Valle de Pineta/Valle de Chistau	
Valle del Aragón	



RESERVAS DE LA BIOSFERA de Aragón

Ordesa-Viñamala



GEOPARQUES MUNDIALES de Aragón

Sobrarbe

Maestrazgo



PARQUES NACIONALES de Aragón

Ordesa y Monte Perdido



ASTURIAS

Archivo de Indianos-Museo de la Emigración

Avilés

Candás/Luanco

Cangas de Onís

Castro de Coaña

Castropol

Colombres

Cudillero

Cueva de La Peña

Cueva del Pindal



Cueva de Tito Bustillo



Gijón

Las Caldas

Llanes

Luarca

Monasterio de Corias

Museo del Jurásico de Asturias

Museo de la Sidra

Navia

Oviedo



Playa de Franca

Puerto de Vega

Ría de Villaviciosa

Real Sitio de Covadonga

Ribadesella

Salinas

San Esteban de Pravia

Santa Cristina de Lena



ASTURIAS (continuación)

Sierra del Sueve

Tapia de Casariego

Valdediós

Valle del Trubia

Villaviciosa



RESERVAS DE LA BIOSFERA de Asturias

Las Ubiñas - La Mesa

Muniellos

Picos de Europa (compartida con Cantabria y Castilla y León)

Ponga

Redes

Río Eo, Oscos y Terras de Burón (compartida con Galicia)

Somiedo



PARQUES NACIONALES de Asturias

Picos de Europa (compartido con Cantabria y Castilla y León)

CANTABRIA

Bárcena Mayor

Castro Urdiales

Cervatos

Comillas

Cuevas Chufín y El Soplo



Cuevas de Altamira



Cueva de Covalanas



Cueva de El Pendo



Cuevas de Montecastillo



Cuevas Hornos de la Peña



Embalse del Ebro

Fuente Dé

Laredo

Liérganes

Nacimiento del Ebro

Potes

Puente Viesgo

Ribamontán del Mar

San Vicente de la Barquera

Santillana del Mar

Santoña

Somo

Santa María de Lebeña

Suances

Villa de Noja

Valderredible

Valles Pasiegos



RESERVAS DE LA BIOSFERA de Cantabria

Picos de Europa (compartida con Asturias y Castilla y León)



PARQUES NACIONALES de Cantabria

Picos de Europa (compartida con Asturias y Castilla y León)

CASTILLA-LA MANCHA

Alarcón

Alarcos

Alcalá de Júcar

Alcaraz

Almadén



Almagro

Almansa

Argamasilla de Alba

Belmonte

Brihuega

Campo de Criptana

Carranque

Castillo de Garcimuñoz

Castillo de Pilas Bonas

Castillo de Torija

Chinichilla de Montearagón

Consuegra

Cuenca



El Toboso

Esquivias

Hellín

Hoces del Cabriel

Illescas

La Puebla de Montalbán


Letur (Conjunto Histórico Artístico)

Manzanares

Molina de Aragón

Monasterio de Uclés

CASTILLA-LA MANCHA (continuación)

Moral de Calatrava	
Moya	
Ocaña	
Orgaz	
Pantano de Almansa	
Paraje de Entrepeñas	
Parque arqueológico de Recópolis	
Parque arqueológico Tolmo de Minateda	
Parque Natural del Alto Tajo	
Parque Natural de la Sierra Norte de Guadalajara	
Parque Natural de las Lagunas de Ruidera	
Parque Natural de los Calares del río Mundo y de la Sima	
Parque Natural del Barranco del río Dulce	
Parque Natural del Valle de Alcudia y Sierra Madrona	
Pastrana	
Poblete	
Pui du Fou	
Ruinas de Segóbriga	
San Clemente	
Serranía de Cuenca	
Sigüenza	
Tembleque	
Toledo	
Vía verde de la Jara	
Villanueva de los Infantes	
Viso del Marqués	



RESERVAS DE LA BIOSFERA de Castilla-La Mancha

La Mancha Húmeda

Valle del Cabriel

Alto Turia (Compartida con Comunidad Valenciana)



GEOPARQUES MUNDIALES de Castilla-La Mancha

Molina - Alto Tajo

PARQUES NACIONALES de Castilla-La Mancha



Cabañeros

Tablas de Daimiel

CASTILLA Y LEÓN

Ágreda

Almazán

Aranda de Duero

Arribes del Duero - Salamanca

Arribes del Duero - Zamora

Astorga

Atapuerca



Ávila



Baltanás. Conjunto etnológico

Barranco de las Cinco Villas

Béjar

Benavente y Los Valles

Bodegas de Torquemada

Bonilla de la Sierra

Burgos



Camarzana de Tera. Villa romana

Canal de Castilla

Candelario

Carrión de los Condes

Castillo y Despoblado de Castrotarafe

Ciudad Antigua de Lancia

Ciudad Rodrigo

Clunia

Coca

Comarca de la Moraña

Covarrubias

Cueva de Los Franceses


Cueva del Valporquero

CASTILLA Y LEÓN (continuación)

El Burgo de Osma
Estación de esquí Sierra de Béjar – La Covatilla
Estación invernal y de montaña San Isidro
Frómista
Gredos
Hoces del Duratón
Hoces del río Riaza
La Alberca
Lagunas glaciares de Neila
Las Médulas
León
Lerma
Medina del Campo
Medinaceli
Medina de Rioseco
Monasterio de La Santa Espina
Monasterio de Santa María de Moreruela
Montaña palentina
Montes Obarenes – San Zadornil
Monumento Natural Monte Santiago
Museo de la Siderurgia y de la Minería
Numancia
Palacio Real de La Granja
Palacio Real de Riofrío
Palencia
Parque Natural de la Laguna Negra y circos glaciares del Urbión
Parque Natural del Cañón del río Lobos
Pedraza



CASTILLA Y LEÓN (continuación)

Peñafiel	
Peñalba de Santiago	
Riberas de Castronuño	
Románico palentino	
Ruta del vino Arlanza	
Ruta del vino Arribes	
Ruta del vino Cigales	
Ruta del vino El Bierzo	
Ruta del vino Ribera del Duero	
Ruta del vino Rueda	
Ruta del vino Sierra de Francia	
Ruta del vino Toro	
Sabinar de Calatañazor	
Salamanca	
Sanabria	
Santa María de Huerta	
Santo Domingo de Silos	
Segovia	
Sepúlveda	
Siega Verde	
Sierra de la Culebra	
Simancas	
Soria	
Tordesillas	
Toro	
Urueña Villa del Libro	
Valladolid	
Valle de Iruelas	

CASTILLA Y LEÓN (continuación)

Villa de Ayllón

Villa romana de Almenara-Puras

Villa romana La Olmeda

Villafáfila

Villafranca del Bierzo

Zamora

Zona arqueológica de Ulaca



RESERVAS DE LA BIOSFERA de Castilla y León

Alto Bernesga

Ancares Leoneses

Babia

Los Argüellos

Meseta Ibérica

Picos de Europa (compartida con Asturias y Cantabria)

Real Sitio de San Ildefonso – El Espinar

Sierras de Béjar y Francia

Valle de Laciana

Valles de Omaña y Luna



GEOPARQUES MUNDIALES de Castilla y León

Las Loras

PARQUES NACIONALES de Castilla y León



Picos de Europa (compartido con Asturias y Cantabria)

CATALUÑA

Almacelles

Altafulla

Besalú

Castell de Miravet

Castell i Parc d'Olèrdola

Cervera

Colònia Güell



Corbera d'Ebre

Costa Brava

Costa Daurada

Costa de Barcelona

Cuevas del Salnitre o de Collbató / Coves del Salnitre o de Collbató

Empúries

Gandesa

Gerri de la Sal

Girona

La Seu d'Urgell

Lleida

Monasterio de Vallbona de las Monjas / Monestir de Vallbona de les Monges

Montblanc

Museu Dalí/Figueres

Parc Natural dels Aiguamolls de l'Empordà

Parc Natural del Cadí-Moixeró

Parc Natural de Cap de Creus




Parc Natural de la Muntanya de Montserrat

Parque Natural de la Serra del Montsant / Parc Natural de la Serra del Montsant

Parc Natural de la Zona Volcànica de la Garrotxa

Parque Sama / Parc Samà

CATALUÑA (continuación)

Poblado Ibérico de Ullastret / Poblat Ibéric d'Ullastret	
Poblet	
PortAventura	
Reus	
Ripoll	
Sant Pere de Rodes	
Santes Creus	
Tarragona	
Tortosa	
Val d'Aran	
Vall de Boí	
Vall de Núria	
Vilafranca del Penedès	



RESERVAS DE LA BIOSFERA de Cataluña

Montseny

Terras de l'Ebre



GEOPARQUES MUNDIALES de Cataluña

Cataluña Central

Orígens



PARQUES NACIONALES de Cataluña

Aigüestortes i Estany de Sant Maurici

EXTREMADURA

Alburquerque

Badajoz

Basílica Sta. Lucía del Trampal

Burguillos del Cerro

Cáceres



Cancho Roano

Conjunto histórico-artístico de Granadilla

Coria

Cornalvo Parque Natural

Cueva del Castañar de Ibor

Cuevas de Fuentes de León

Dolmen Prado de Lácara

Garganta de los Infiernos

Guadalupe



Hervás

Jerez de los Caballeros

La Vera-Yuste

Las Hurdes

Llerena

Mérida



Mina de la Jayona

Monasterio de Tentudía

Monumento Natural de Los Barruecos

Montánchez

Olivenza

Parque Natural Tajo Internacional

Plasencia

Playa y lago de Orellana

EXTREMADURA (continuación)

Puente romano de Alcántara

Santu Cristu Serradilla

Teatro romano de Medellín

Teatro romano de Regina

Termas de Baños de Montemayor

Termas romanas de Alange



Trujillo

Valencia de Alcántara

Valle del Jerte

Yacimiento Arqueológico de Cáparra

Zafra



RESERVAS DE LA BIOSFERA de Extremadura

La Siberia

Monfragüe

Tajo – Tejo (Transfronteriza con Portugal)



GEOPARQUES MUNDIALES de Extremadura

Villuercas Ibores Jara



PARQUES NACIONALES de Extremadura

Monfragüe

GALICIA

Arnoia. Vilas termais do Ribeiro

Baiona

Baños de Molgas. Vila termal

Betanzos

Caldas de Rei. Vila termal

Caldelas de Tui. Vila termal

Canon do Sil

Carballiño. Vila termal

Castro de San Cibrán de Lás

Castro de San Millán

Castro de Saceda

Cortegada. Vilas termais do Ribeiro

Cospeito

Cuntis. Vila termal

Esteiro do Miño

Fragas do Eume

Guitiriz. Vila termal

Laias-Cenlle. Vila termal

Las Médulas

Leiro-Berán. Vilas termais do Ribeiro

Lobios. Vila termal

Lugo



Monasterio de Sobrado dos Monxes

Mondariz-Balneario. Vila termal

Mondoñedo

Monforte de Lemos

Mosteiro de San Clodio

O Grove

GALICIA (continuación)

O Morrazo

Ourense. Capital termal

Pantón. Vila termal

Parque arqueológico de arte rupestre de Campo Lameiro

Perxigueiro. Vilas termais do Ribeiro

Playa de As Catedrais

Ría de Arousa

Ribadavia

Ribeira Sacra

Ruta dos Faros

Ruta EuroVélo

Santiago de Compostela



Sanxenxo

Terras de Trives

Tui

Verín. Vila termal

Viveiro



RESERVAS DE LA BIOSFERA de Galicia

Ancares Lucenses

Área de Alláriz

Mariñas coruñesas e terras do Mandeo

Reserva Transfronteriza Gêres-Xurés (Transfronteriza con Portugal)

Río Eo, Ocos y Terras de Burón (compartida con Asturias)

Terras do Miño



GEOPARQUES MUNDIALES de Galicia

Montañas do Courel

PARQUES NACIONALES de Galicia



Islas Atlánticas de Galicia

LA RIOJA

Balnearios de La Rioja: Arnedillo

Balnearios de La Rioja: Grávalos

Balnearios de La Rioja: La Albotea

Briones

Calahorra

Castillo de Davalillo

Castillo de San Vicente de la Sonsierra

Centro de interpretación de La Trashumancia

Centro de interpretación de Sierra Cebollera

Club Náutico El Rasillo

Contrebia Leucade

Cuevas de Ortigosa

Dinastía Vivanco museo de la cultura del vino

Ezcaray

Haro

Huellas Icnitas: Enciso

Huellas Icnitas: Munilla

Huellas Icnitas: Igea

Huellas Icnitas: Cornago

Iglesia de San Esteban

Jardín Botánico de La Rioja

Monasterio de La Piedad / Casalarreina

Museo de Marqués de Murrieta

Museo Würrth

Nájera

Reserva Natural Sotos del Ebro

San Millán de la Cogolla / Monasterios de Suso y Yuso



Santa María de la Piscina

Santo Domingo de la Calzada



RESERVAS DE LA BIOSFERA de La Rioja

Valles de Leza, Jubera, Cidacos y Alhama

COMUNIDAD DE MADRID

Alcalá de Henares



Aranjuez



Buitrago de Lozoya

Chinchón

Colmenar de Oreja

El Pardo

Embalse de El Atazar

Madrid

Manzanares el Real

Monasterio de San Lorenzo de El Escorial



Navalcarnero

Patones

Nuevo Baztán

Rascafría

San Martín de Valdeiglesias

Torrelaguna

Valle de los Caídos

Villarejo de Salvanés



RESERVAS DE LA BIOSFERA de la Comunidad de Madrid

Cuencas altas de los ríos Manzanares, Lozoya y Guadarrama

Sierra del Rincón



PARQUES NACIONALES de la Com. de Madrid

Sierra de Guadarrama

REGIÓN DE MURCIA

Águilas

Balneario de Archena

Balneario de Fortuna

Campo de golf La Manga

Caravaca de la Cruz

Cartagena

Cieza

La Manga

Lorca

Mar Menor

Murcia

Parque natural El Valle

Playas de Mazarrón

Ruta del vino de Jumilla

Ruta del vino de Yecla

Santuario La Santa de Totana

Sierra Espuña

Valle de Ricote

NAVARRA

Castillo de Javier

RESERVAS DE LA BIOSFERA de Navarra



Las Bârdenas Reales de Navarra

COMUNIDAD VALENCIANA

Albufera de Ana

Alcalá de Xivert

Alcoy/Alcoi

Altea

Benasal

Benicasim/Benicàssim

Benidorm

Bocairent

Calpe/Calp

Castellón de la Plana/Castelló de la Plana

Castillo de Buñol

Castillo de Montesa

Cocentaina

Cofrentes

Cullera

Dénia

Elche/Elx



Gandia

Jávea/Xàbia

Lonja de la Seda de Valencia

Morella

Oliva

Onda

Onil

Orihuela

Oropesa del Mar/Orpesa

Parque Natural de Cabanes y Torreblanca

Parque Natural de El Hondo

COMUNIDAD VALENCIANA (continuación)

Parque Natural de El Montgó

Parque Natural de La Albufera

Parque Natural de La Marjal

Peñíscola

Requena

Sagunto/Sagunt

Santa Pola

Segorbe

Sierra Espadán

Tavernes de la Valldigna

Torrevieja

Villena

Vinaròs

Xàtiva



RESERVAS DE LA BIOSFERA de la Comunidad Valenciana

Alto Turia (Compartida con Castilla – La Mancha)
