

VI Xornada da Comisión Especializada de Nomes Xeográficos

Galicia Nomeada: toponimia colaborativa

Vicente Feijoo Ares



REAL
ACADEMIA
GALEGA



XUNTA
DE GALICIA



GOBIERNO
DE ESPAÑA

MINISTERIO
DE TRANSPORTES, MOVILIDAD
Y AGENDA URBANA

CONSEJO
SUPERIOR
GEOGRÁFICO

Contenidos:

1. **Proyectos que se desarrollan actualmente sobre la toponimia gallega**
2. **Funcionamiento de la plataforma colaborativa GALICIA NOMEADA**
3. **Resultados obtenidos en los distintos proyectos y expectativas de futuro**

Organismos implicados

Consellería de
Cultura, Educación,
Formación Profesional
e Universidades
Secretaría Xeral de Política
Lingüística



Consellería de
Facenda e
Administración
Pública
Amtega



Vicepresidencia
segunda e Consellería
de Medio Ambiente,
Territorio e Vivenda
Instituto de Estudos do
Territorio (IET)



REAL
ACADEMIA
GALEGA
Seminario de
Onomástica

Proyectos en marcha actualmente

GALICIA
NOMEADA
Recogida colaborativa
de microtoponimia



Portal
TOPONIMIA DE
GALICIA
toponimia.xunta.gal



Corrección y
actualización del
NOMENCLÁTOR
DE GALICIA



Programa de
divulgación
TOPONIMÍZATE

Galicia posee una riqueza toponímica excepcional

DENSIDAD




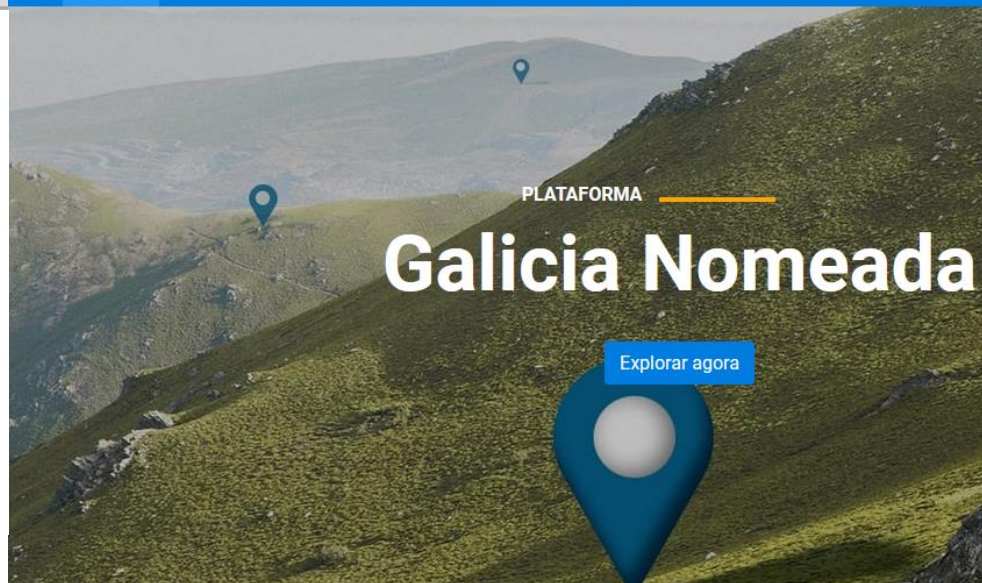

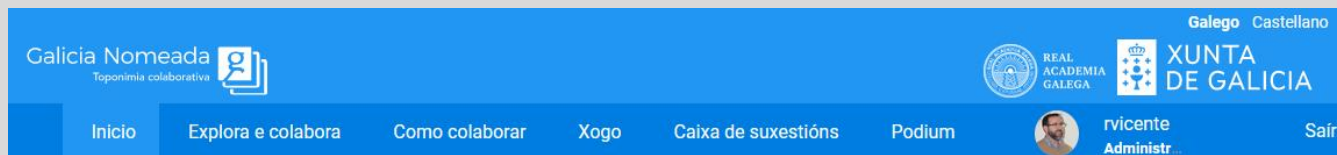
VARIEDAD



ANTIGÜEDAD



Proteger y difundir esta herencia cultural debe ser tarea de todos: con este objetivo nace el proyecto colaborativo Galicia Nomeada



Que podemos hacer con la aplicación Galicia Nomeada?

Sin estar registrado/a

1. Consultar la toponimia existente en el visor de cualquier parte del territorio gallego para trabajos de investigación de tipo etnográfico, filológico, histórico, turístico, antropológico.... o para los trabajos de la Administración pública.
2. Jugar: conocer nuestro entorno más próximo jugando con los topónimos.
3. Hacer sugerencias sobre el funcionamiento y rendimiento de la aplicación.

Teniendo una cuenta de usuario

1. Introducir nuevos topónimos a los que podemos adjuntar información complementaria en formato texto, audio o vídeo.
2. Hacer sugerencias (de tipo lingüístico o de tipo geográfico) sobre topónimos introducidos por otros usuarios en el visor.
3. Incluir archivos e información complementaria en topónimos de otros colaboradores.

Demostración práctica:

Perfil usuario

1. Buscar zona de trabajo (búsqueda territorial). Distintos formatos de descarga de información.
2. Buscador avanzado (tipologías geográficas) - Hablar del futuro buscador filológico.
3. Enseñar capas cartográficas (vuelo americano - Gaiás y Veigas de Camba -; Catastro y rutas jacobeanas)
4. Introducir un topónimo (zona Gaiás)
5. Hacer una sugerión
6. Futura herramienta de recortes e impresión

Perfil revisor

1. Información del cuadro de mandos
2. Apartado de validación (filtros y ordenar)
3. Apartado revisión de sugerencias
4. Administración de usuarios
5. Difusión de noticias
6. Caja de sugerencias
7. Configurar contadores
8. Datos del usuario

Resultados del proyecto: colaboradores/as y aportaciones



- ❑ Período de vida del proyecto: **3 años y 9 meses**
- ❑ Colaboradores/as registrados/as: **3.225**
- ❑ Topónimos aportados: **66.142**
- ❑ Validados por el equipo de especialistas de la RAG: **62.743**
- ❑ Sugerencias realizadas: **+ 7.000**
- ❑ Por colectivos: más de **50** centros de enseñanza / **46** asociaciones vecinales y culturales / **18** comunidades de montes / **7** cofradías de pescadores ...
- ❑ Colaboradores/as por municipio: hay en **305** municipios / faltan en **8** municipios
- ❑ Porcentaje de territorio recogido: **40%** (PTG + Galicia Nomeada)



TOPONIMIA - O PROXECTO - DETRÁS DO NOME - NOVAS COLABORA SABÍAS QUE...

Toponimia de Galicia

TOPONIMIA - O PROXECTO - DETRÁS DO NOME - NOVAS COLABORA SABÍAS QUE... ? SABÍAS QUE...

O SEMINARIO DE ONOMÁSTICA RESPONDE

<p>O Seminario de Onomástica responde: Monterroso</p> <p>Monterroso é un concello da provincia de Lugo coñecido por acoller o día un de novembro de cada ano...</p> <p>INFO +</p>	<p>O Seminario de Onomástica responde: Monforte</p> <p>Monforte, o antigo Castro Dactonium dos xeógrafos clásicos, é un topónimo a primeira vista...</p> <p>INFO +</p>
<p>O Seminario de Onomástica responde: Sanxurdo</p> <p>Sanxurdo é unha aldea da parroquia de Cristimil, no concello de Lalín, e un nome de lugar que non...</p> <p>INFO +</p>	<p>O Seminario de Onomástica responde: Vilardevós</p> <p>Vilardevós é unha forma toponímica única en Galicia o que propiciou que foran moitas as teses que...</p> <p>INFO +</p>
<p>O Seminario de Onomástica responde: A Caniza</p> <p>Na actualidade, a denominación oficial dunha vila, parroquia e concello da provincia de Pontevedra...</p> <p>INFO +</p>	<p>O Seminario de Onomástica responde: A Coruña</p> <p>A Coruña é un dos topónimos que máis interese suscitou dentro da nosa filoloxía. Foron múltiples as...</p> <p>INFO +</p>

TOPONIMIA - O PROXECTO - DETRÁS DO NOME - NOVAS COLABORA SABÍAS QUE... ? SABÍAS QUE...

NOVAS

Calquera Novidade Prensa Exposición

<p>A toponimia do Camiño de Santiago...</p> <p>Xa está dispoñible para descarga unha nova publicación da RAG de moito interese: Os camiños de...</p> <p>31 de xaneiro de 2023 Info +</p>	<p>Galicia Nomeada celebra o seu terceiro...</p> <p>A comunidade de persoas implicadas na recuperación da nosa toponimia tradicional non deixa de...</p> <p>20 de decembro de 2022 Info +</p>
<p>O CPI Uxío Novoneyra súmase a Galicia Nomeada</p> <p>O CPI Uxío Novoneyra púxose mans á obra con Galicia Nomeada</p> <p>01 de decembro de 2022 Info +</p>	<p>Zas pechou a campaña Toponimizate 2022</p> <p>A campaña Toponimizate. Falámosche dos nomes da túa terra chegou á súa fin neste ano 2022 coa...</p> <p>30 de novembro de 2022 Info +</p>
<p>Guntín e a súa rapazada, dispostos a "toponimizarse"</p> <p>Guntín é un concello máis, e van 16 neste ano, en sumarse á recuperación da súa toponimia e á...</p> <p>28 de novembro de 2022 Info +</p>	<p>O Inicio, penúltimo concello en sumarse a Toponimizate neste 2022...</p> <p>Antes de pechar a edición 2022, a campaña Toponimizate. Falámosche dos nomes da túa terra fixo unha...</p>

EXPERIENCIAS DE RECOLLIDA


<p>Allariz rescata "A memoria das aldeas"</p> <p>O proxecto "A memoria das aldeas" do Concello de Allariz colabora con Galicia Nomeada</p> <p>INFO +</p>	<p>Iván Sestay, máis de tres décadas rescatando a nosa toponimia</p> <p>Hai máis de tres décadas, un meniño de apenas 8 anos sacaba un pequeno caderno e comezaba a anotar...</p> <p>INFO +</p>
<p>Evaristo Méndez e a asociación A Fonte do...</p> <p>Froxán é un lugar único en Galicia: esta aldea de Folgoso do Courel está declarada Ben de Interese...</p> <p>INFO +</p>	

Contidos:

- Etimolóxicos
- Divulgativos
- Audiovisuais
- Técnicos e metodolóxicos
- Bibliográficos
- Etc.

Resultados de la revisión y actualización del Nomenclátor de Galicia (v. 2023)

- ❑ Obra en constante proceso de revisión y actualización: aportaciones de usuarios de GN. Revisada y actualizada por los especialistas del Seminario de Onomástica da RAG
- ❑ Nuevos dictámenes en **2.353** topónimos oficiales
- ❑ Se han añadido **1.373** nuevas entidades de población (incluidas aldeas abandonadas para que quede constancia de su memoria histórica)
- ❑ Total topónimos NG 2023: **42.783** (sumando nombres de municipios, nombres de parroquias y nombres de entidades de población)
- ❑ Número de entidades de población en el nuevo Nomenclátor: **+ 38.500**
- ❑ Pendiente de integración en Galicia Nomeada y en la cartografía de Galicia



Campaña de divulgación TOPONIMÍZATE

- ❑ Promovida por la SXPL y ejecutada por la RAG en municipios que forman parte de la Red de Dinamización Lingüística (RDL)
- ❑ Divulgación del valor cultural de la toponimia y concienciación de la necesidad de salvaguardarla a través de la plataforma Galicia Nomeada.
- ❑ **Cinco ediciones ejecutadas (2017, 2018, 2019, 2021 y 2022) + 2023**
- ❑ Llegamos a más de **70 municipios**; **5 organismos e instituciones** que promueven la lengua y cultura gallegas; **4 centros de mayores** (envejecimiento activo).
- ❑ Éxito de asistencia a las charlas y de participación en el proyecto Galicia Nomeada.



Xesús Ferro Ruibal (2016: 350)



Emociona ver como o mar e a terra, as paredes, as pedras, as fontes, os camiños, as ruínas agachadas deixan de ser materia inerte e sen sentido, como piden a palabra e rompen a falar connosco, para nos contaren, só co seu nome, historias que alí se viviron, historias de resistencia ás inclemencias do tempo e da vida, historias de esforzo intelixente de homes e mulleres para se adaptaren a ese medio, historias de domesticación das pedras, da vexetación, dos ríos e das fervezas; historias incluso da domesticación do océano cun GPS feito na casa hai moitos séculos pero eficaz e fiable; algunha vez historias de amor ou de odio; historias nunca escritas en papel; historias encriptadas nun nome que só pervive no uso e na memoria dos vellos do lugar. Todo iso condensado nun **humilde nome de lugar**.

Moitas grazas polas vosa atención!!!



Vicente Feijoo Ares

Coordinador da Unidade Técnica de Toponimia

Seminario de Onomástica

REAL ACADEMIA GALEGA

Correo: toponimia@academia.gal

Teléfono: 881 995 322