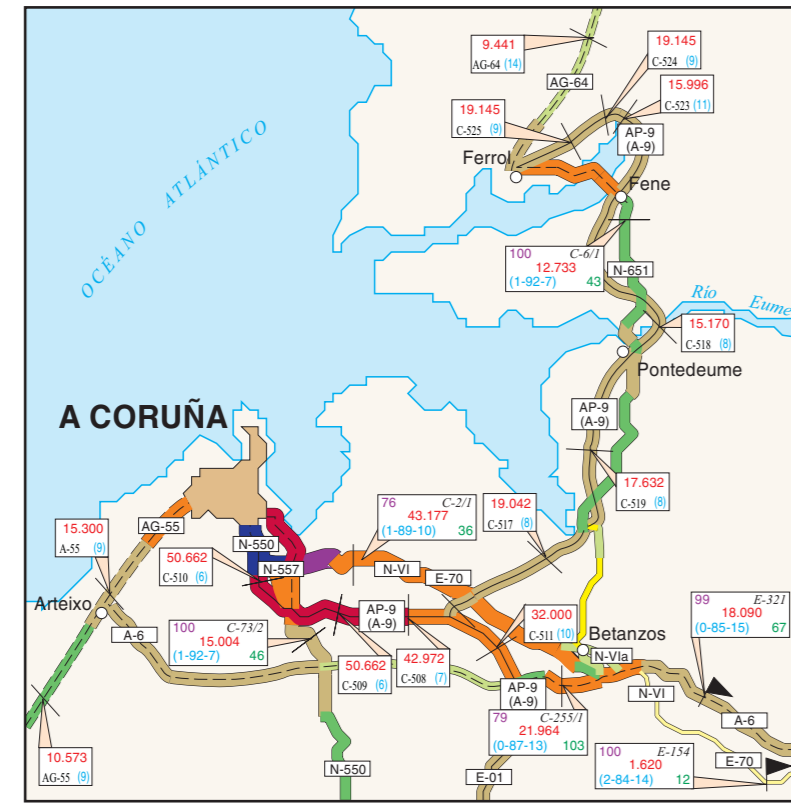


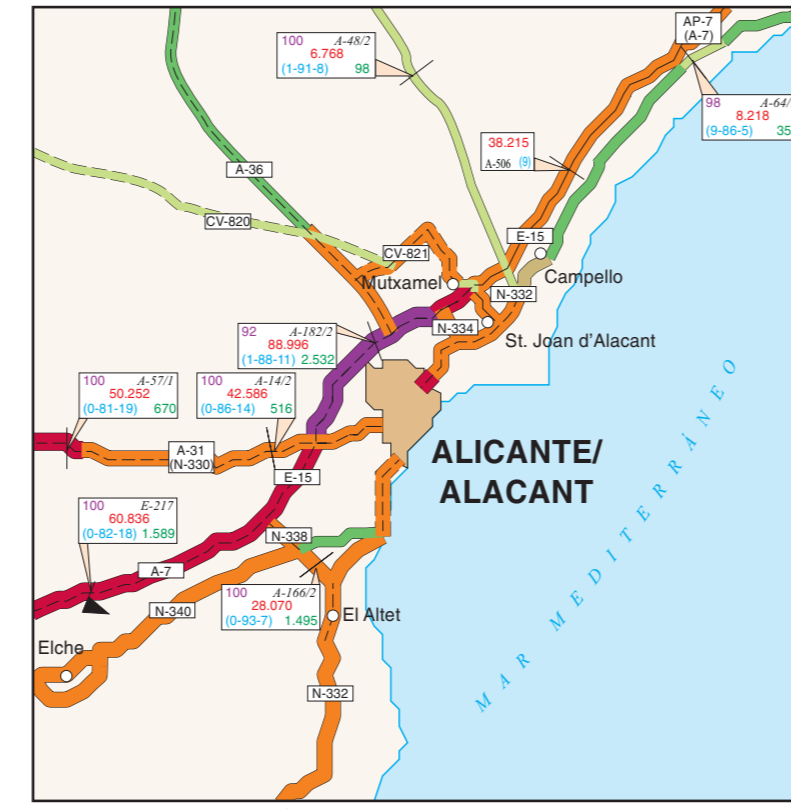
A Coruña



Albacete



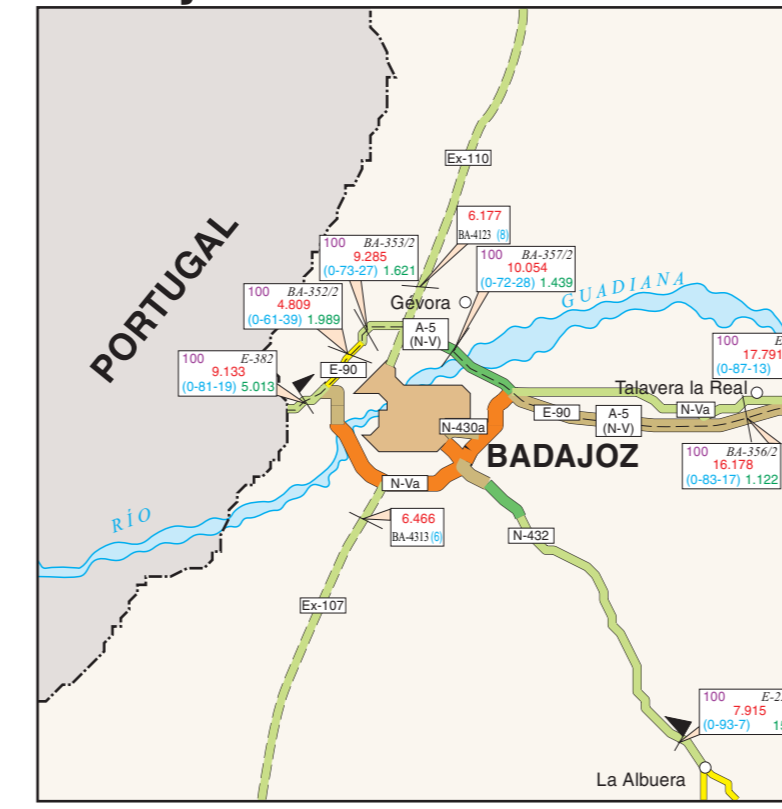
Alicante



Almería



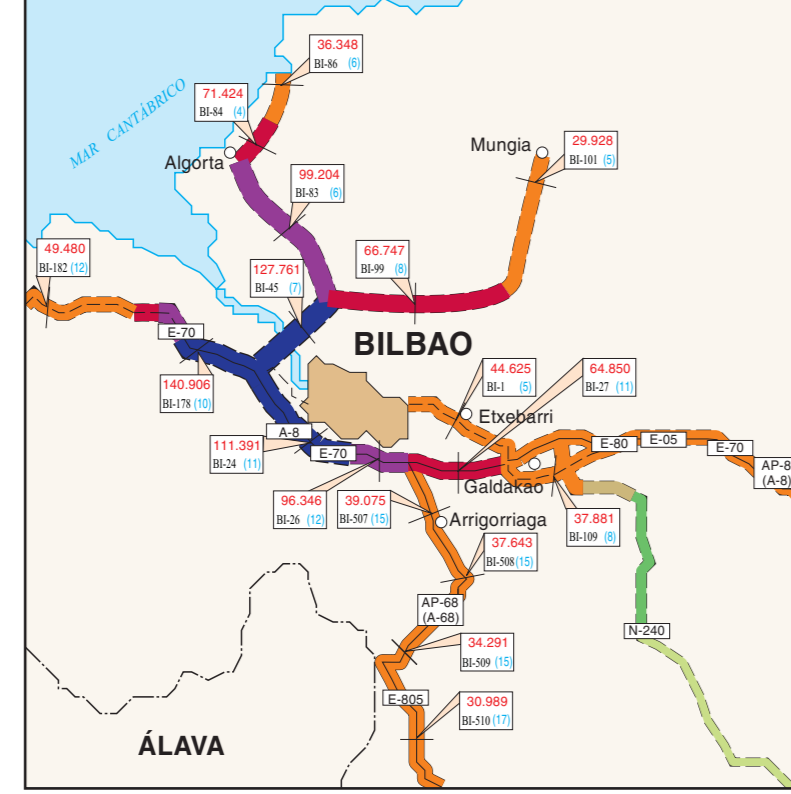
Badajoz



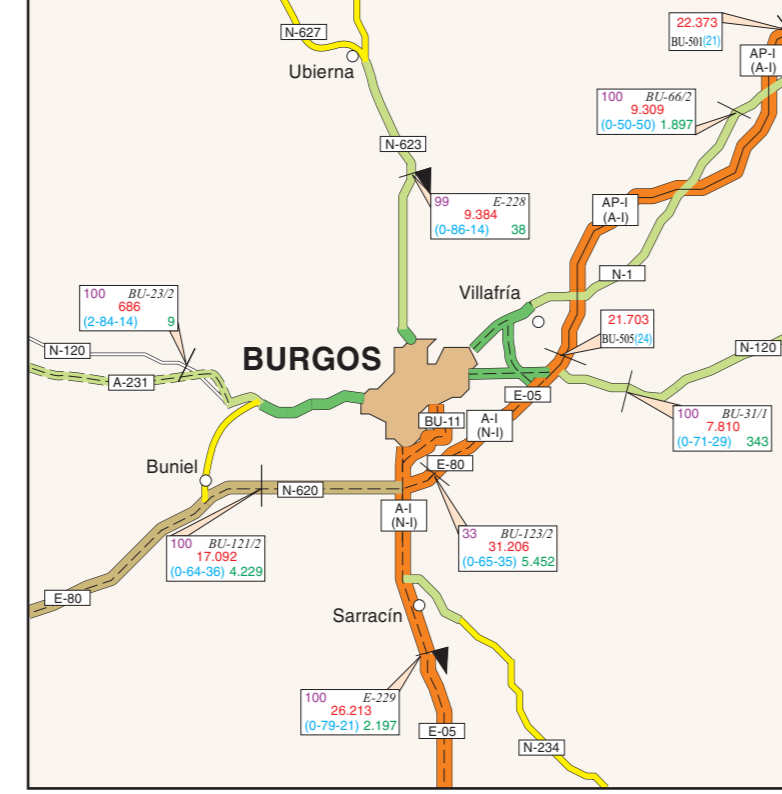
Barcelona



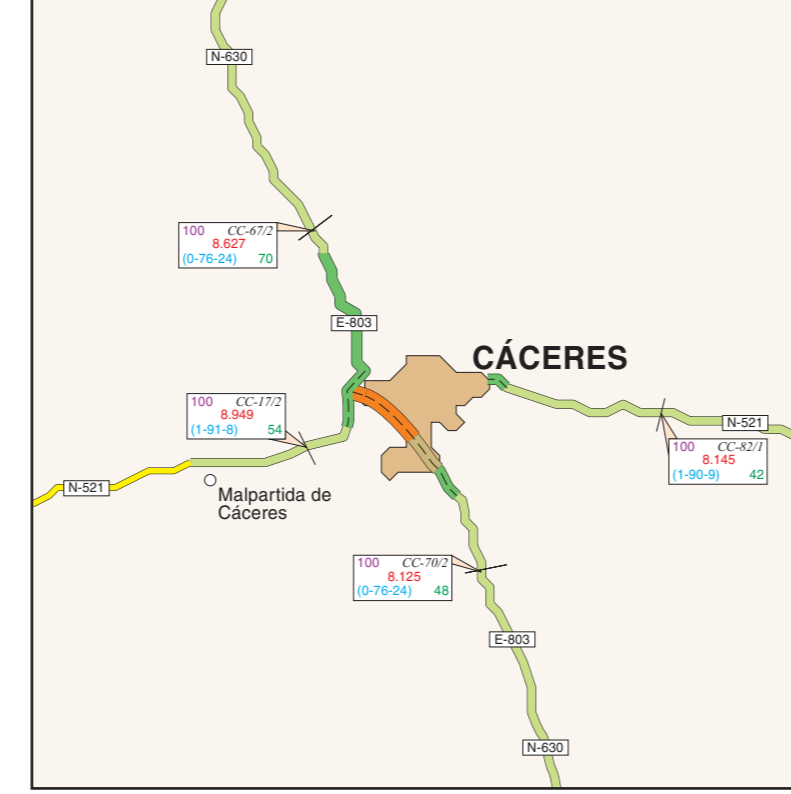
Bilbao



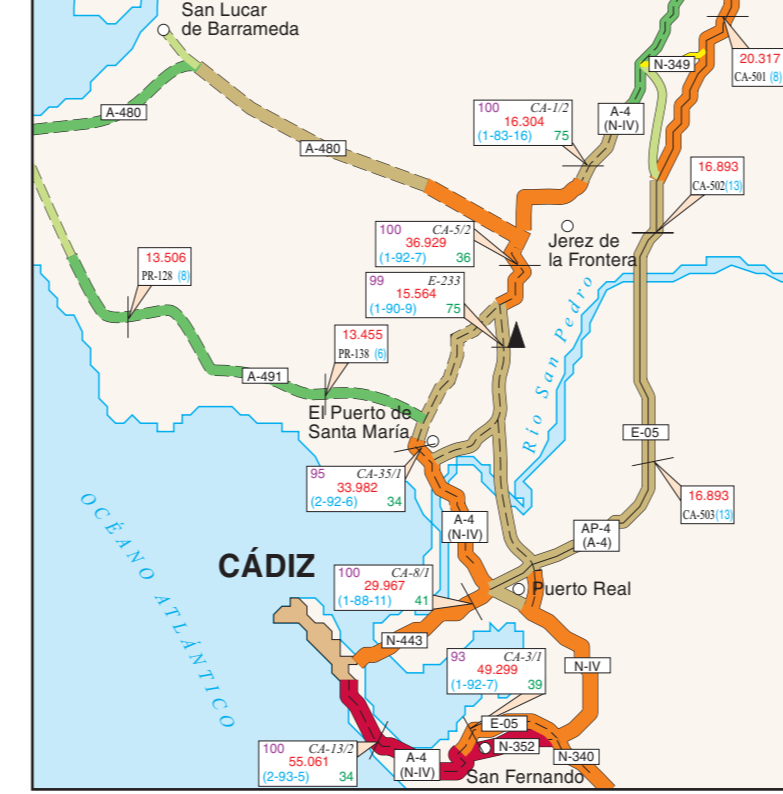
Burgos



Cáceres



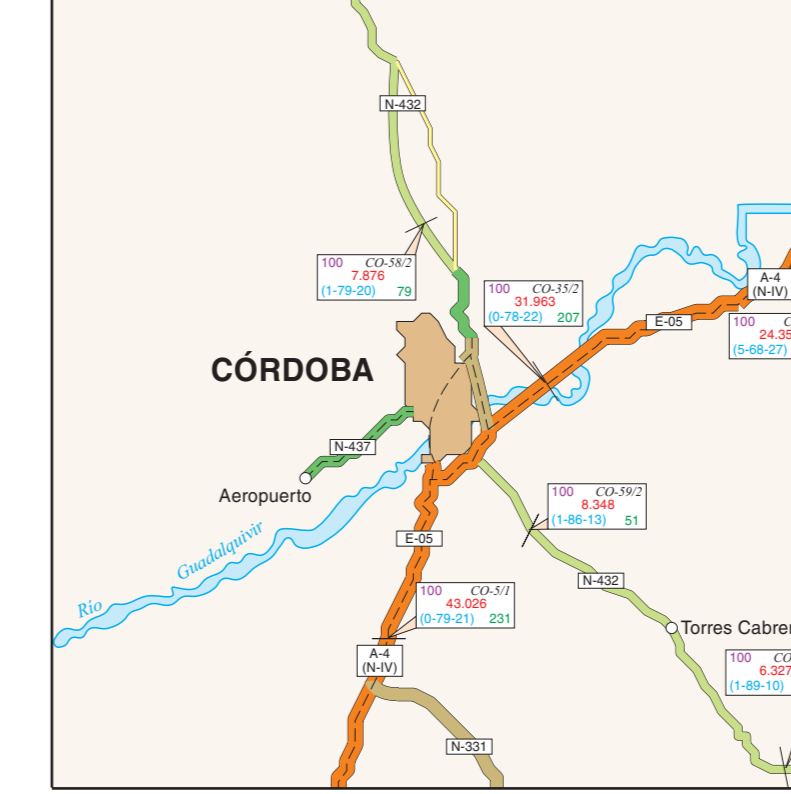
Cádiz



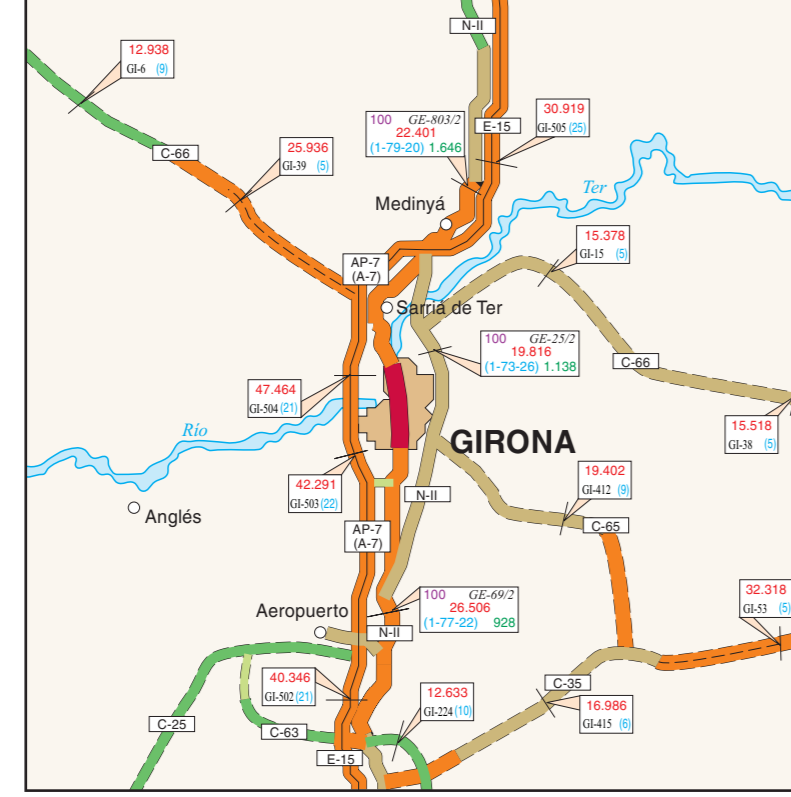
Castellón de la Plana



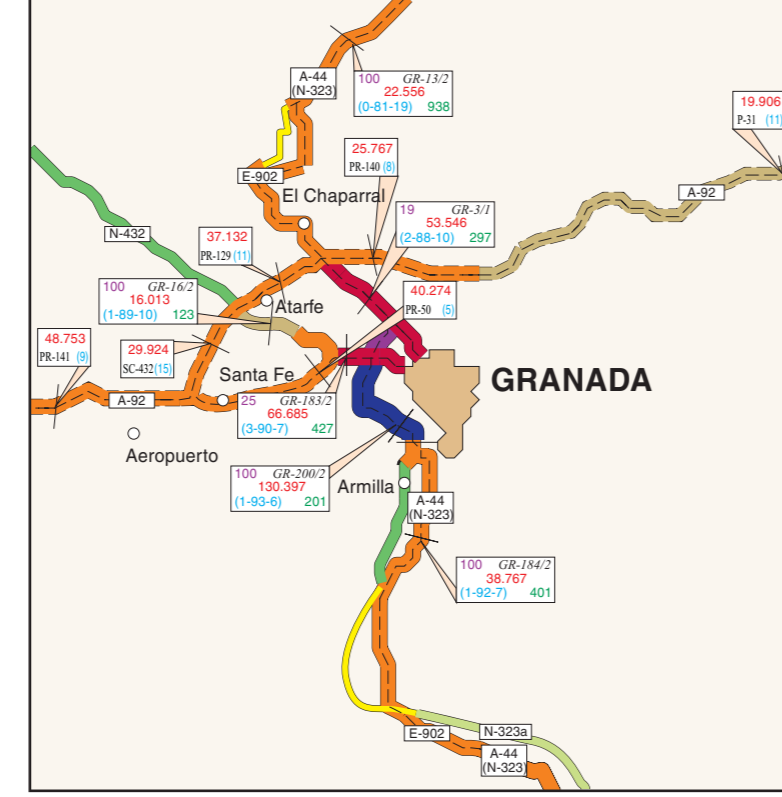
Córdoba



Girona



Granada



Huelva



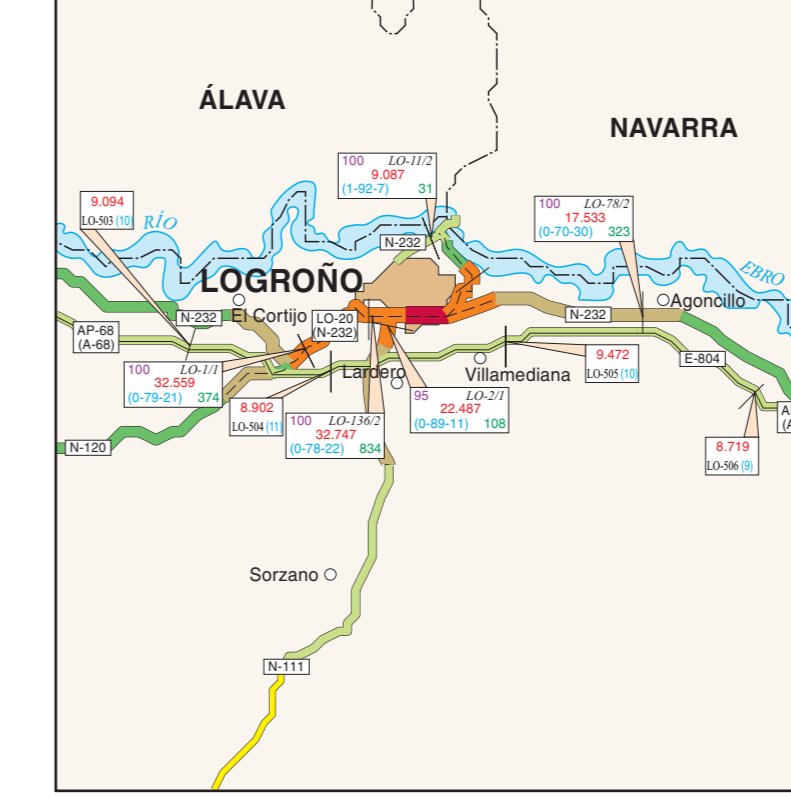
Las Palmas



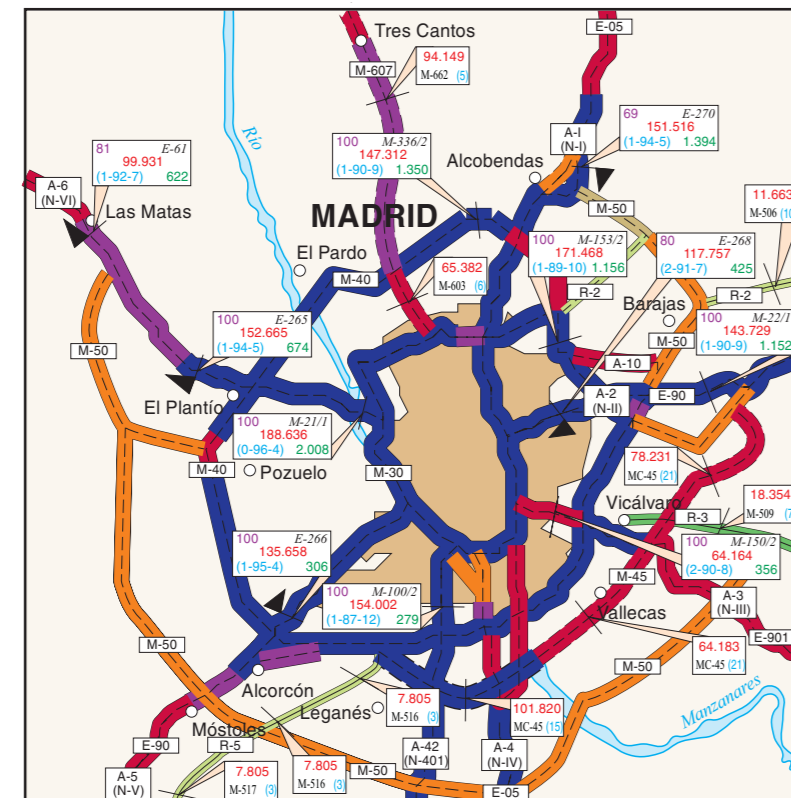
León



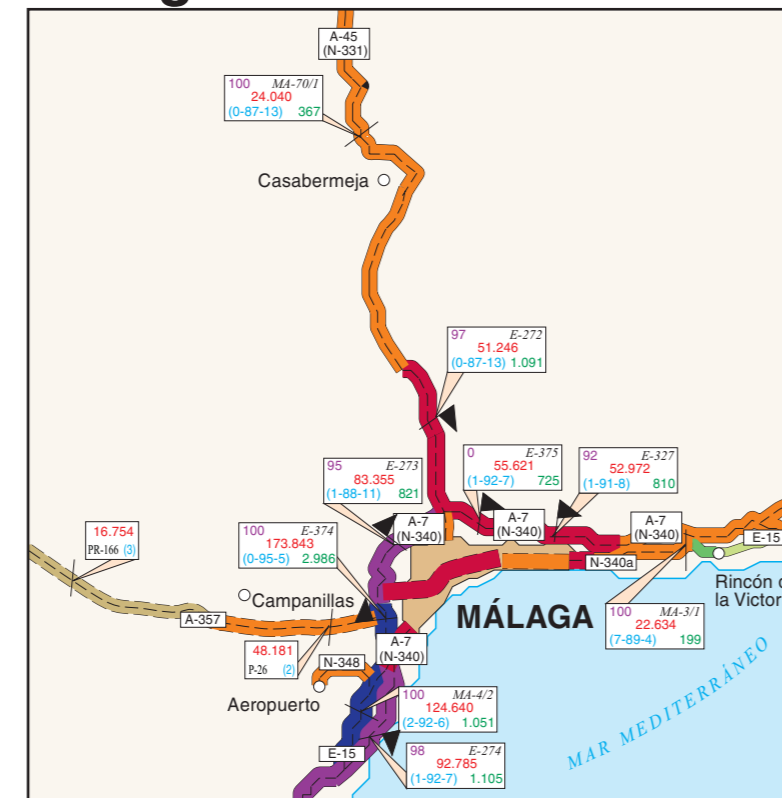
Logroño



Madrid



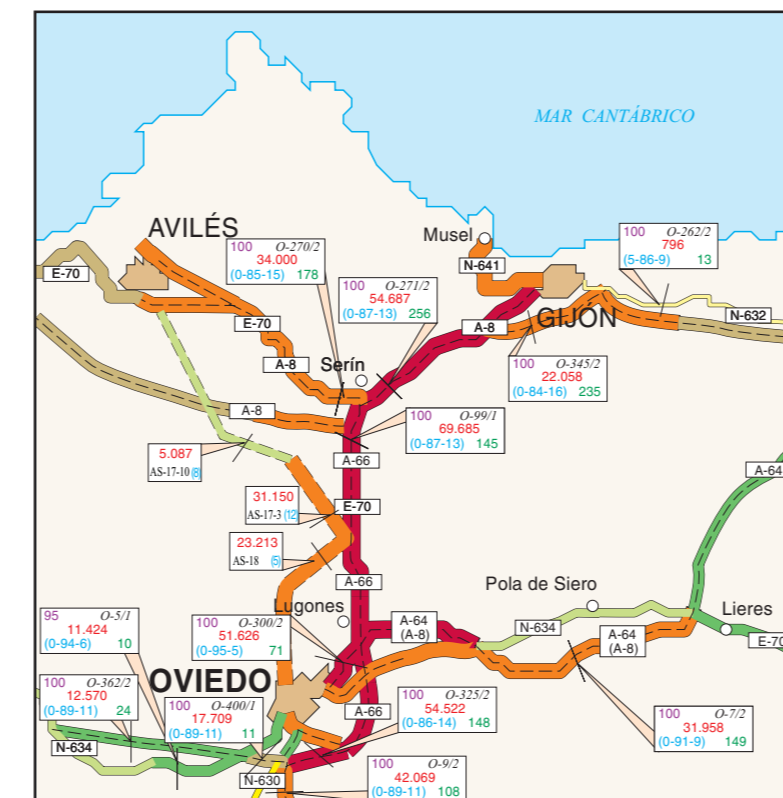
Málaga



Murcia



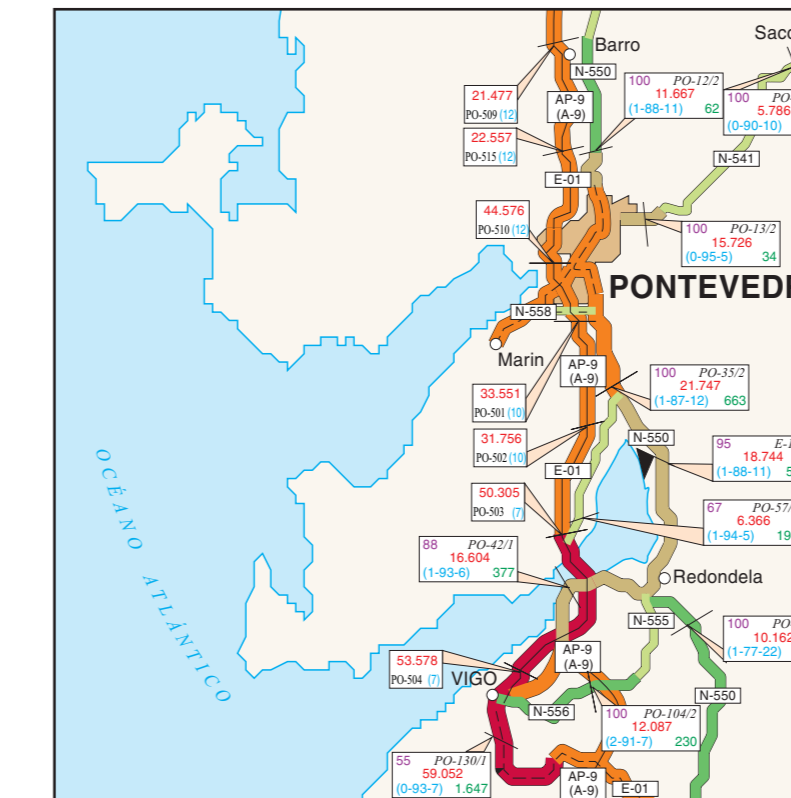
Oviedo



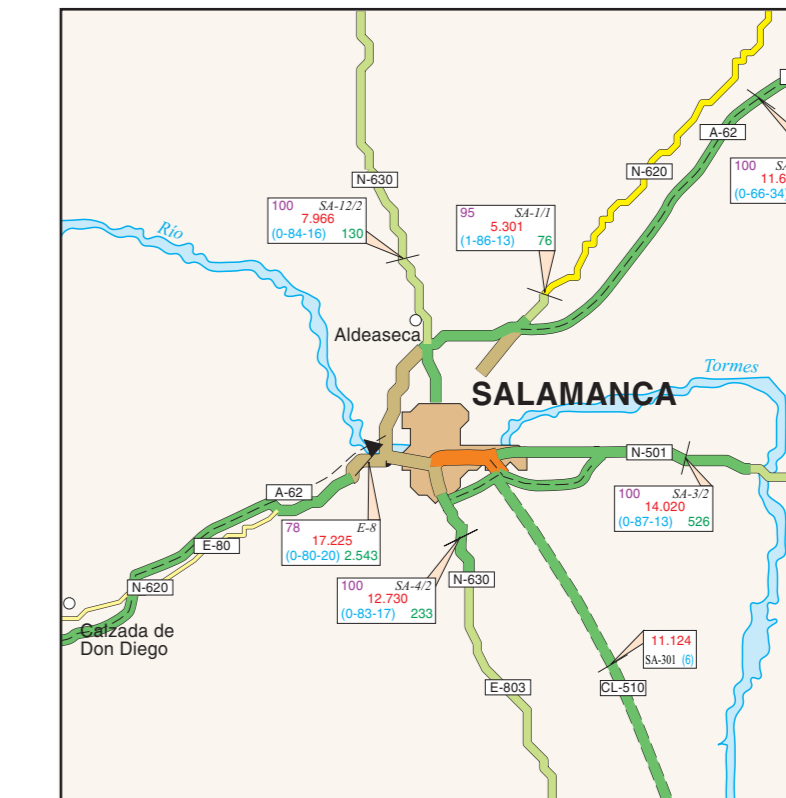
Palma de Mallorca



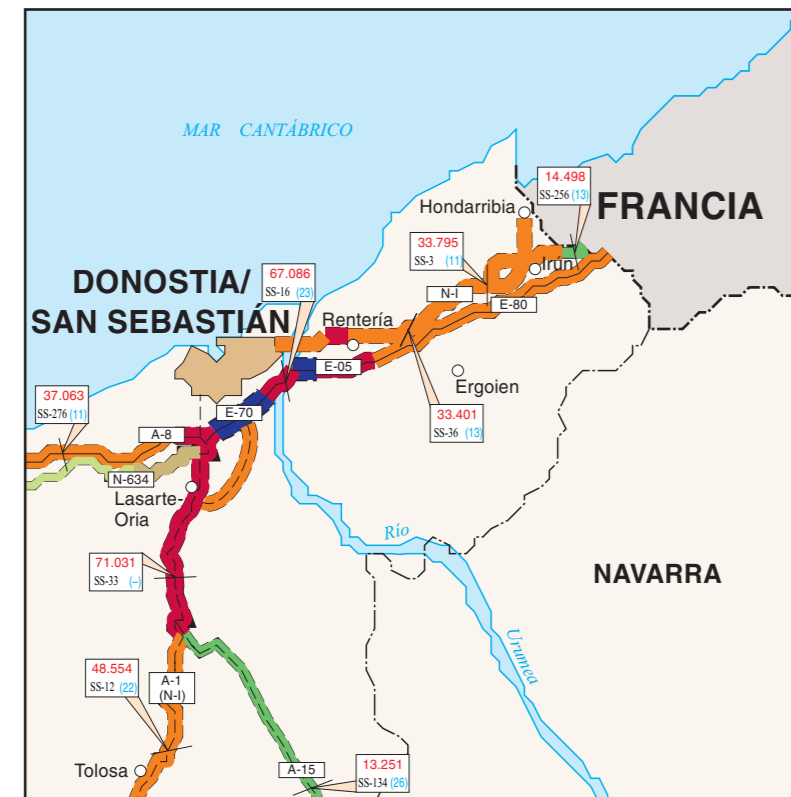
Pontevedra



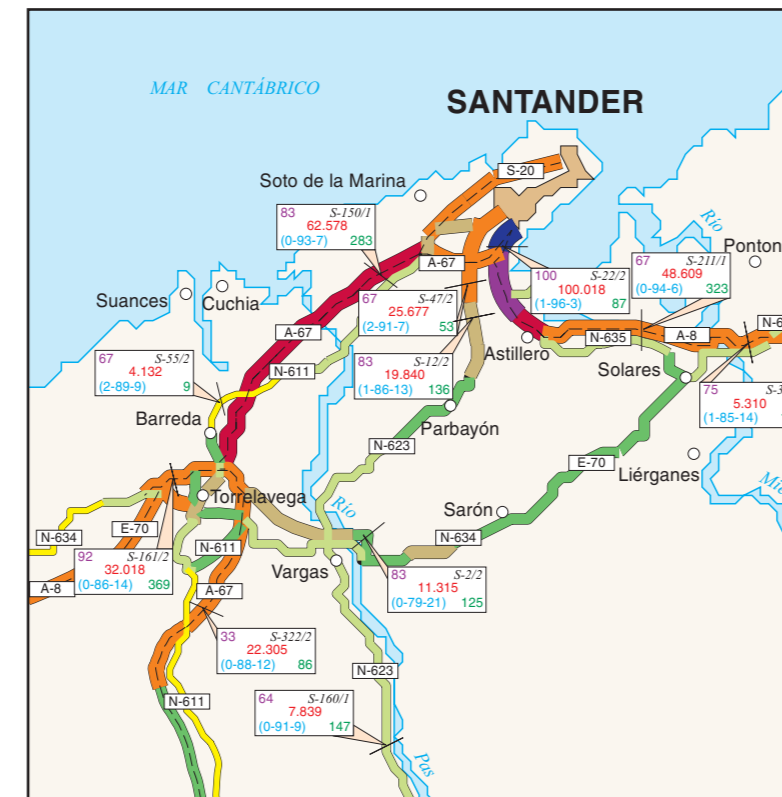
Salamanca



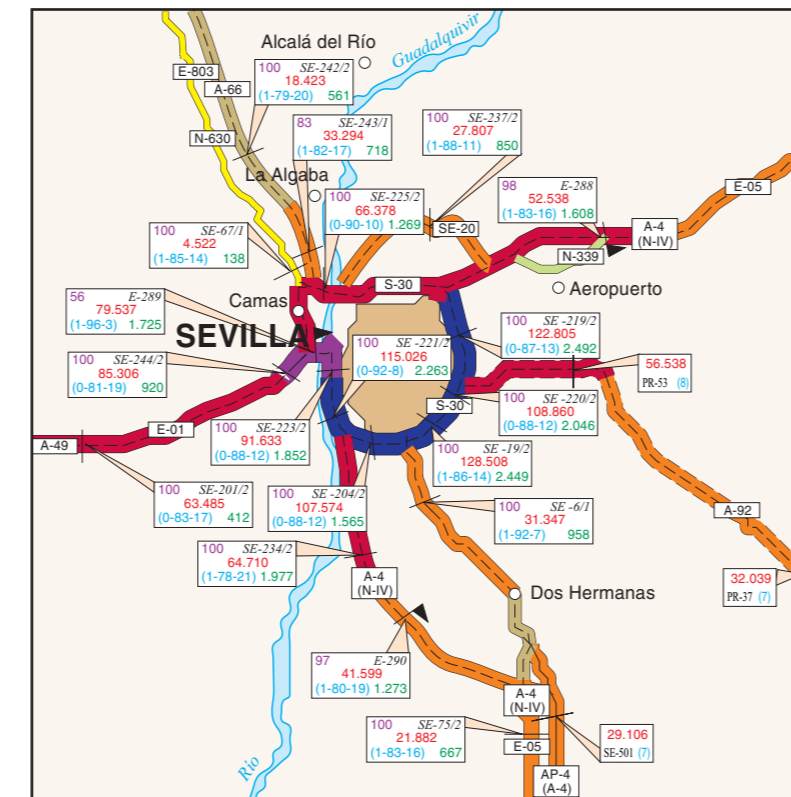
San Sebastián



Santander



Sevilla



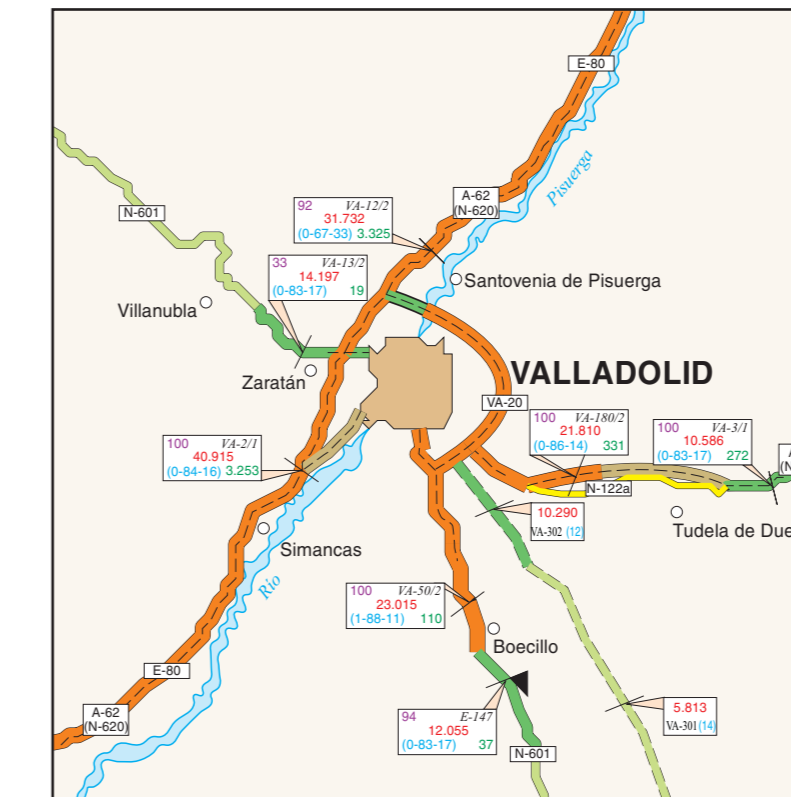
Tarragona



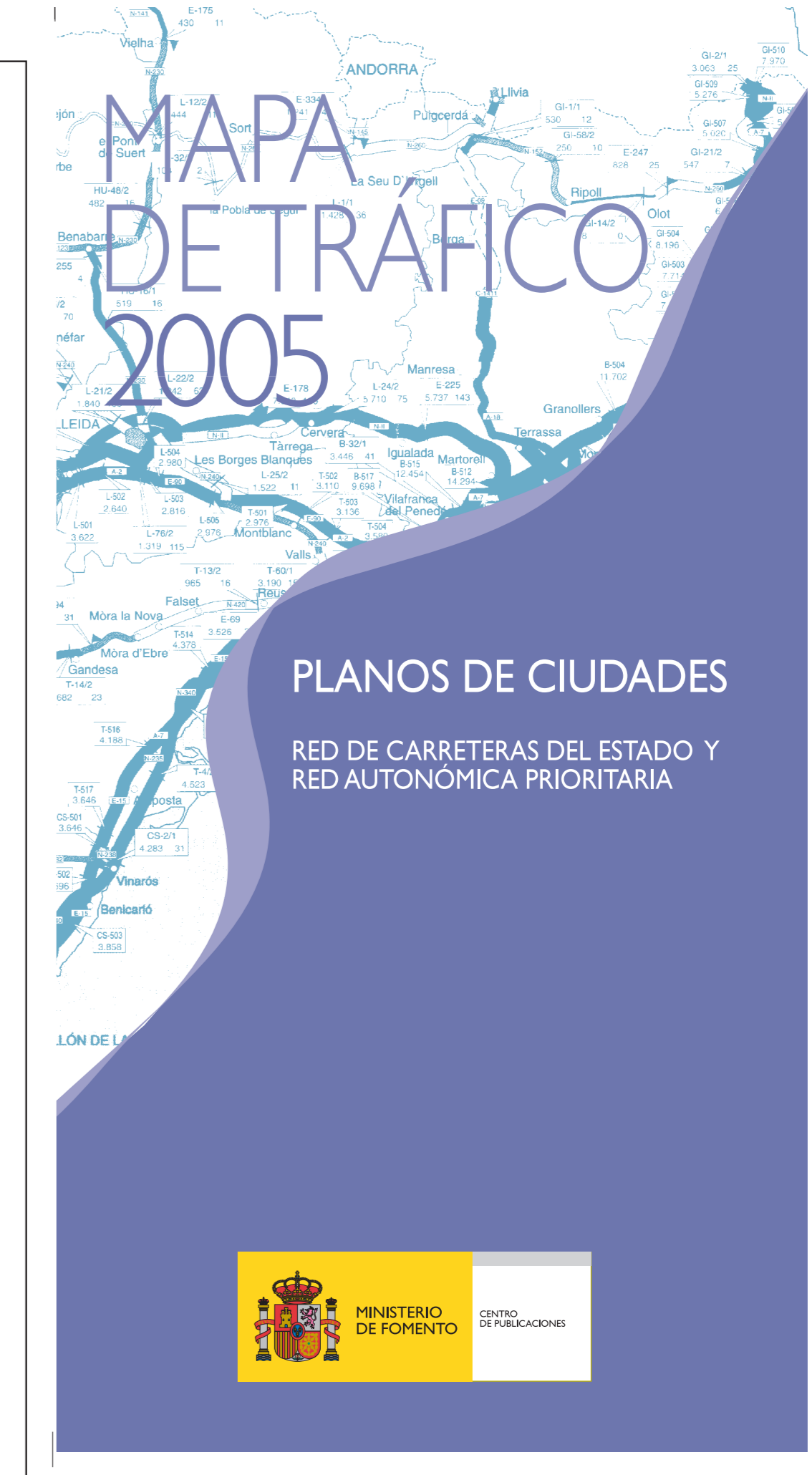
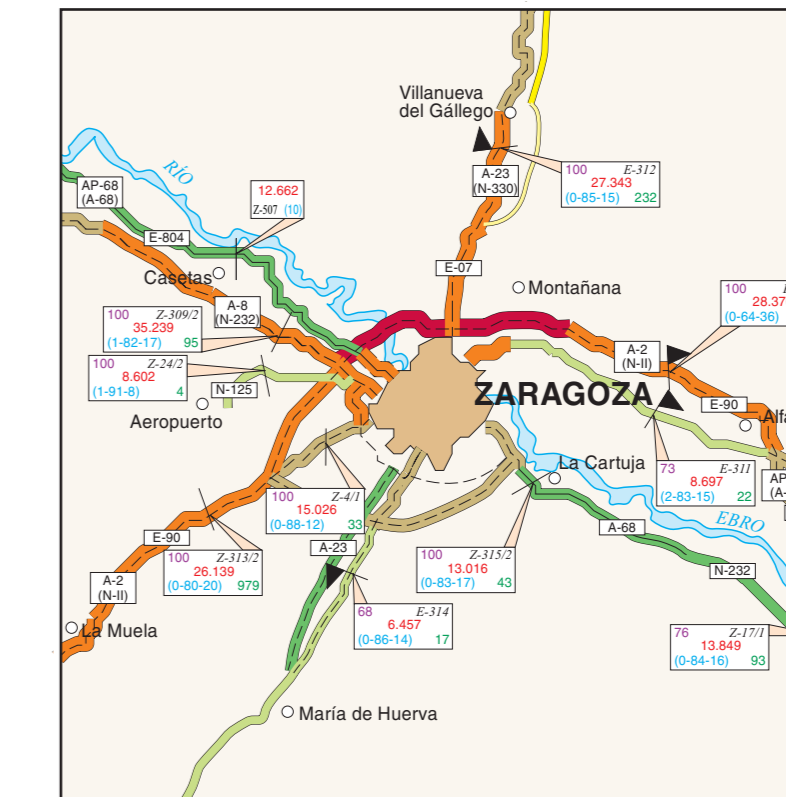
Valencia



Valladolid



Zaragoza



TRÁFICO EN LA RED DE CARRETERAS DEL ESTADO Y RED AUTONÓMICA PRIORITARIA⁽¹⁾, AÑO 2005

LEYENDA		SIMBOLOGÍA	
6-74	Estación permanente km. 74	Estación permanente	
6-74	Estación permanente km. 74	Estación de control primario y secundario	
6-74	Estación permanente km. 74	Noticia urbana	
6-74	Estación permanente km. 74	Capital de provincia	
6-74	Estación permanente km. 74	Límite regional	
6-74	Estación permanente km. 74	Límite provincial	
TITULARIDAD Y TIPO DE VÍA⁽²⁾			
6-74	Estación permanente km. 74	RED DE CARRETERAS DEL ESTADO	
6-74	Estación permanente km. 74	Autovía Autonomía Libre	
6-74	Estación permanente km. 74	Autovía de peaje	
6-74	Estación permanente km. 74	Red Concesional	
6-74	Estación permanente km. 74	RED DE CARRETERAS AUTONÓMICAS	
6-74	Estación permanente km. 74	Autovía Autonomía Libre	
6-74	Estación permanente km. 74	Autovía de peaje	
6-74	Estación permanente km. 74	Red Concesional	
<p>(1) Se ha completado la Red de Carreteras del Estado (25.413 km) con parte de la Red Autonómica Prioritaria correspondiente:</p> <ul style="list-style-type: none"> - Red Internacional (A-18, C-18 (origen C-411E)) - Red Europea (red Concesional) en los países de tránsito (Bélgica, Francia, Países Bajos y Alemania) - Red de gran capacidad autnómica (A-15, A-62, C-1, C-2, C-11, C-14, PA-10, PA-27, ...) <p>(2) Los datos de titularidad de las carreteras autonómicas son los establecidos en los Planos de Alocos de las respectivas Comunidades de las islas.</p> <p>(3) Clasificación de funcionamiento al año de cada tipo de estación y número en la Red de Carreteras del Estado, año 2005:</p> <ul style="list-style-type: none"> Estación Permanente: 202 días. Número de estaciones: 202 Estación Prioritaria: 41 días. Número de estaciones: 158 Estación Secundaria: 17 días. Número de estaciones: 374 <p>(4) Se ha empleado la nueva denominación de carreteras, calculado el día y año posterior a su anterior cuando este ha sido cambiado.</p>			
INTENSIDAD MEDIA DIARIA DE TRÁFICO SEGÚN COLOR			
—	Menos de 1.000	—	1.000 de 15.001 a 20.000
—	1.000 de 1.001 a 1.500	—	1.000 de 20.001 a 30.000
—	1.500 de 1.501 a 2.000	—	1.000 de 30.001 a 50.000
—	2.000 de 2.001 a 3.000	—	1.000 de 50.001 a 80.000
—	3.000 de 3.001 a 5.000	—	1.000 de 80.001 a 100.000
—	5.000 de 5.001 a 10.000	—	1.000 de 100.001 a 150.000
—	10.000 de 10.001 a 15.000	—	1.000 de más de 150.000