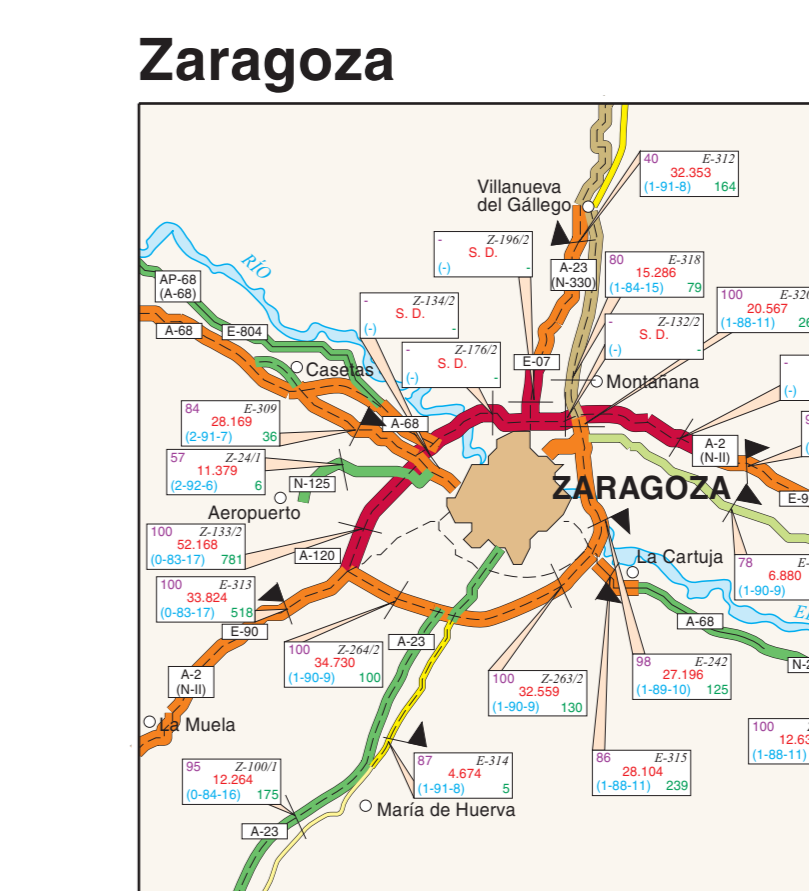
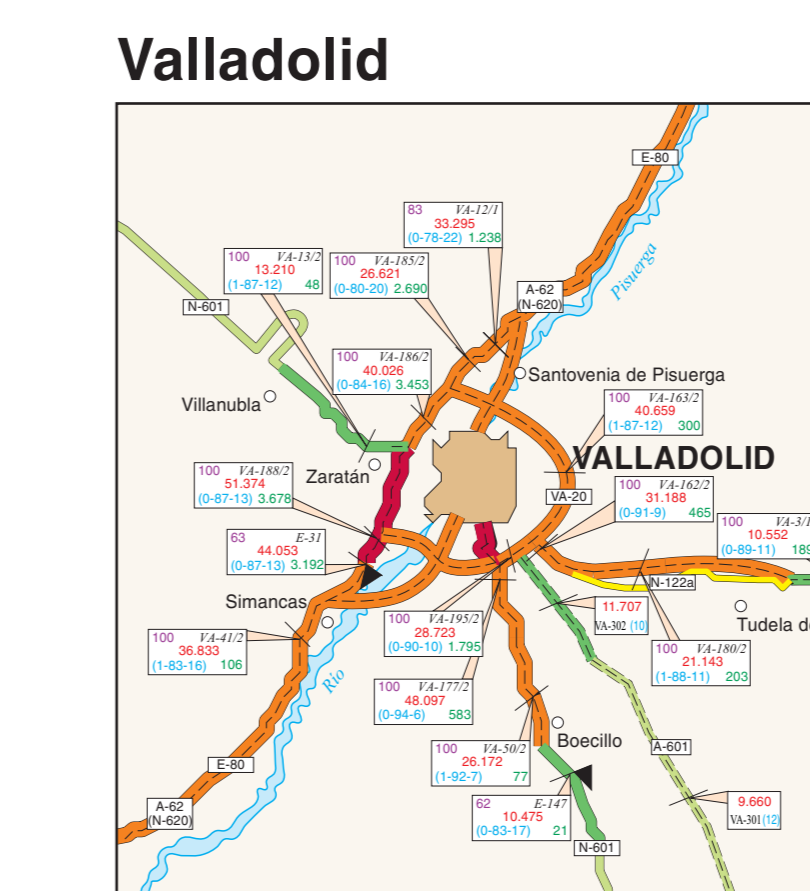
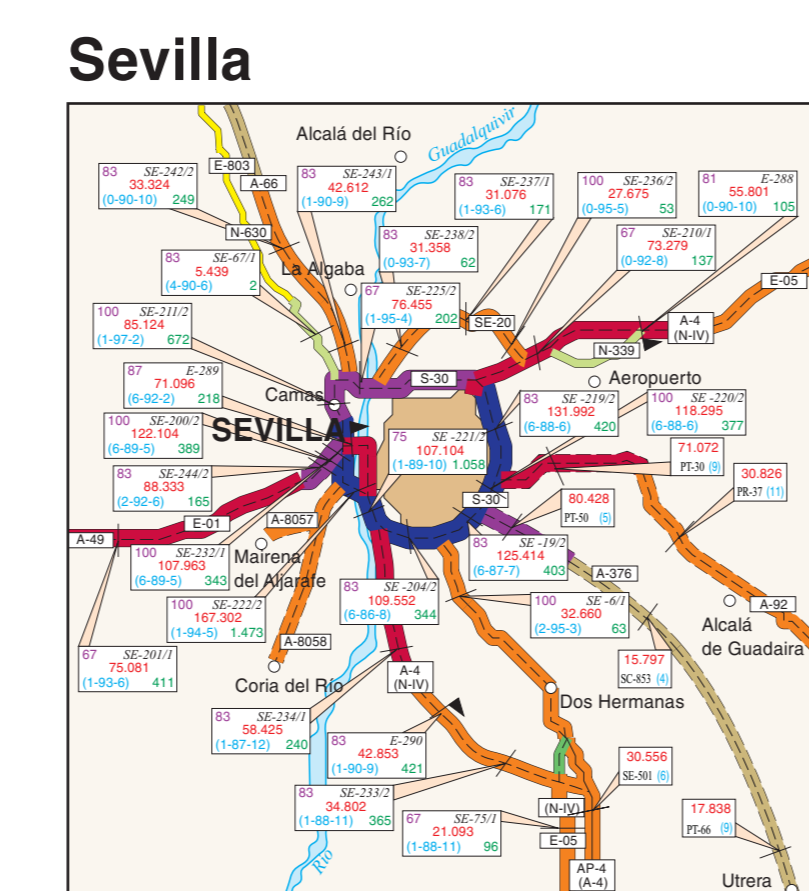
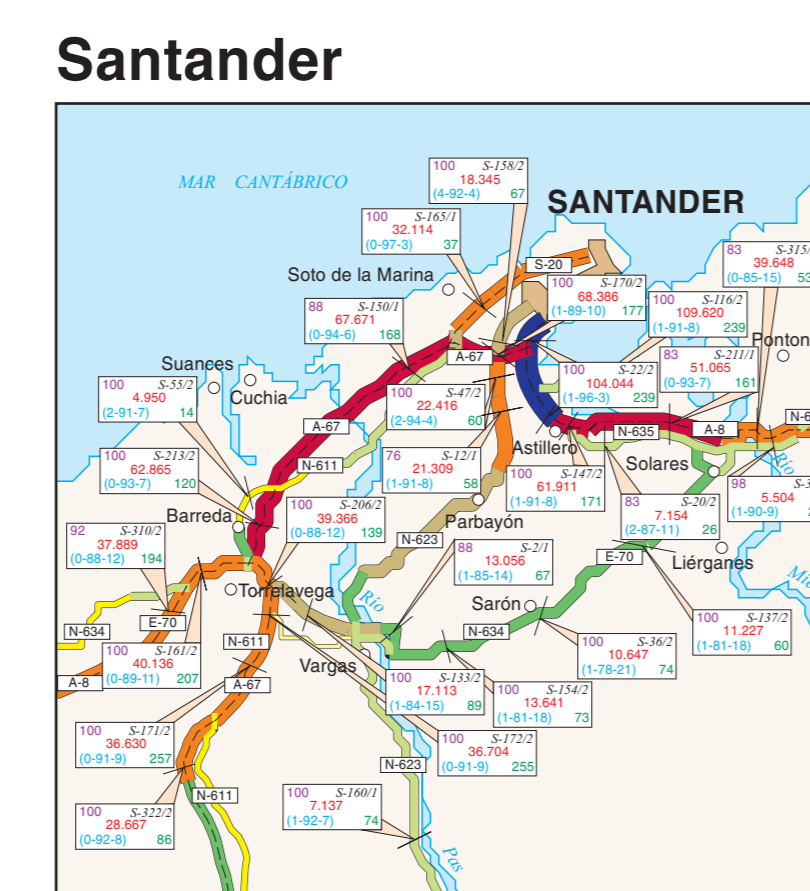
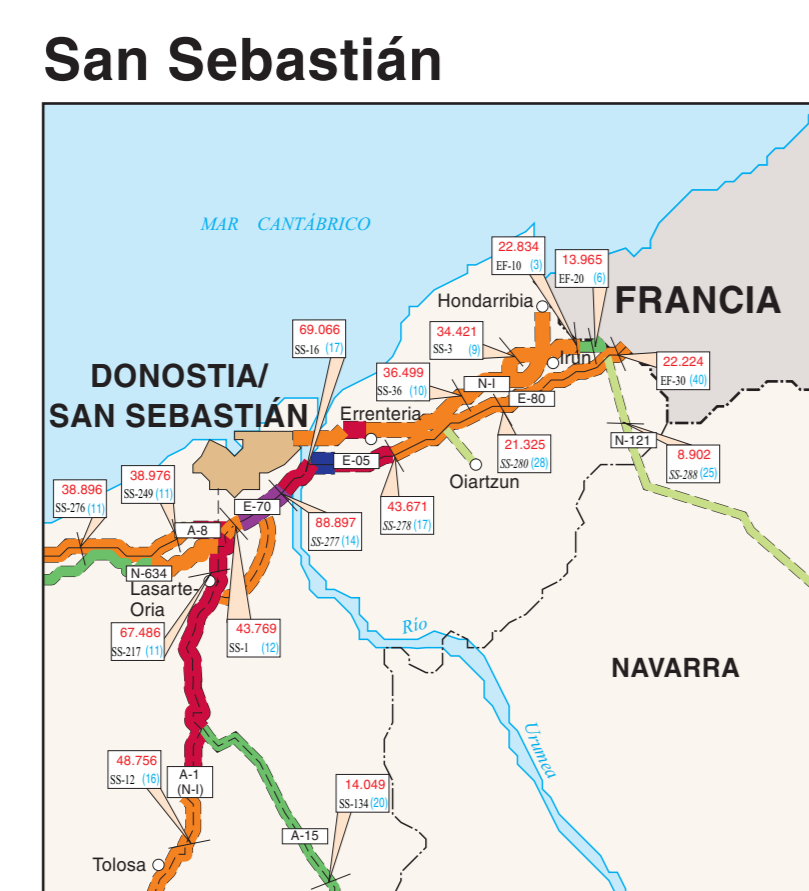
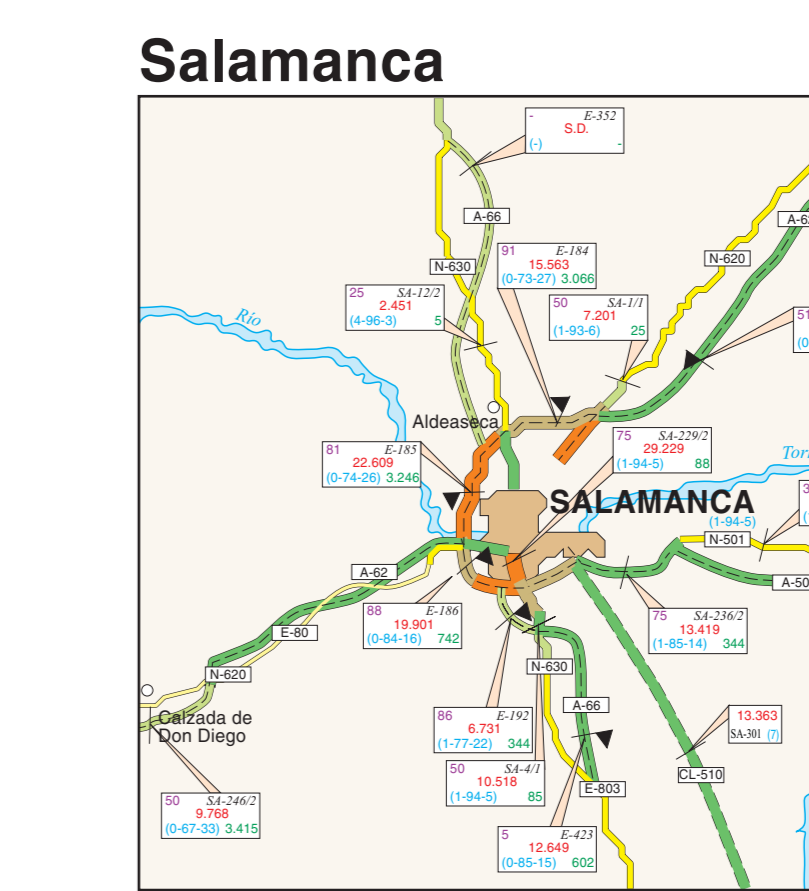
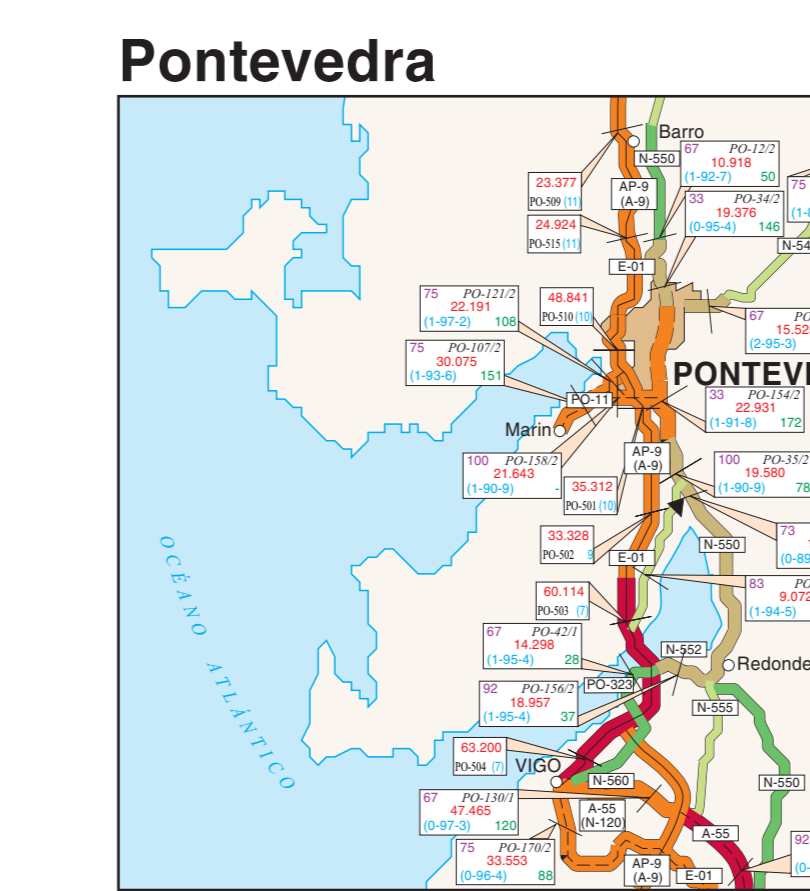
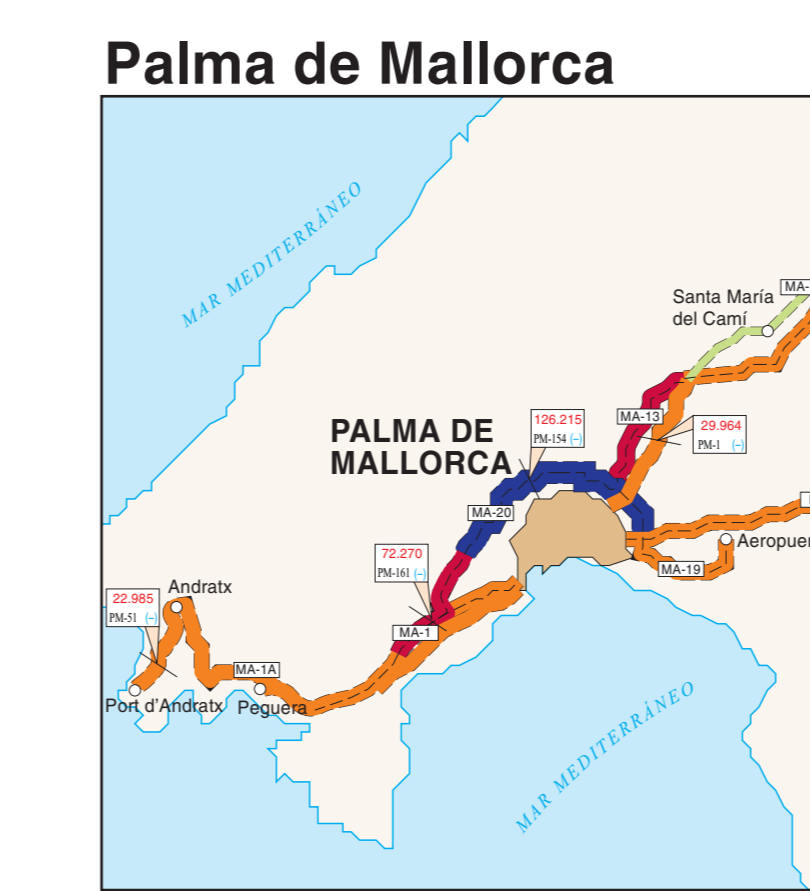
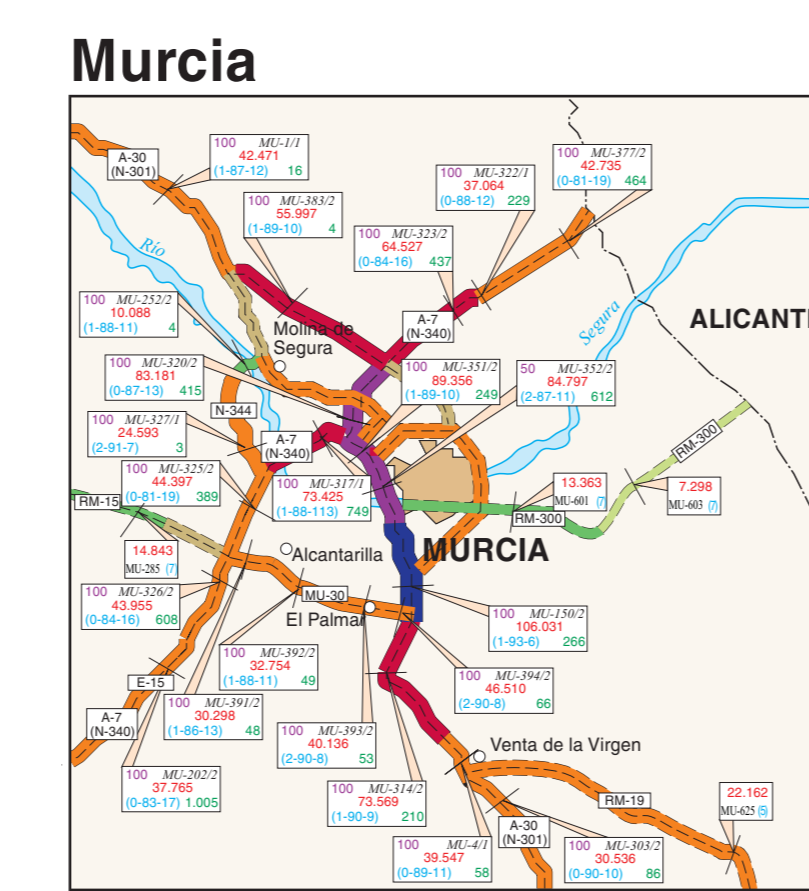
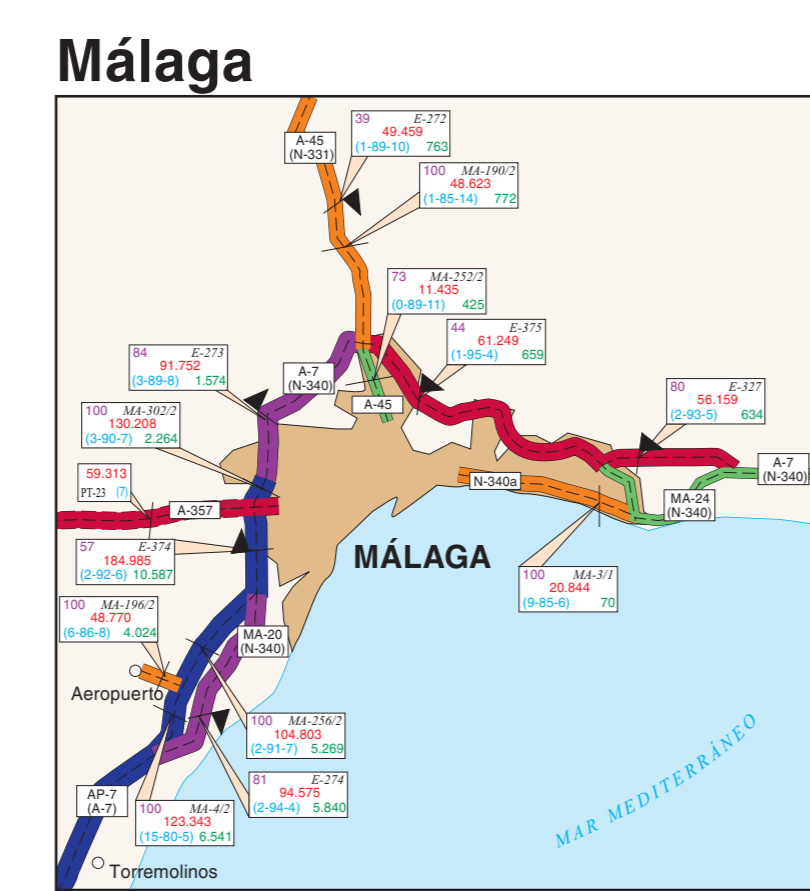
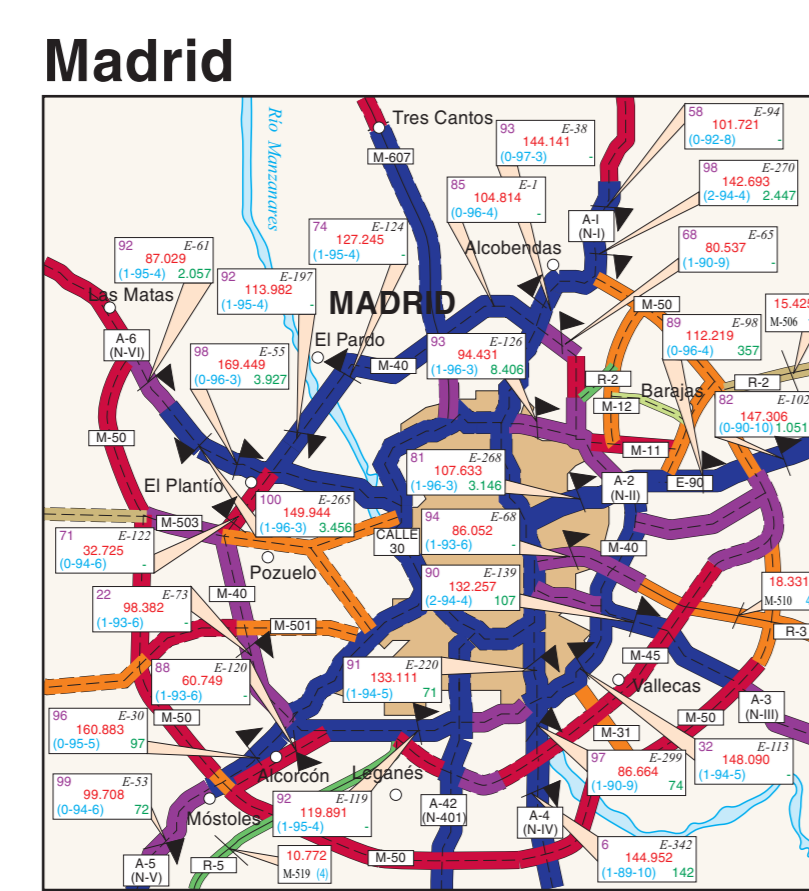
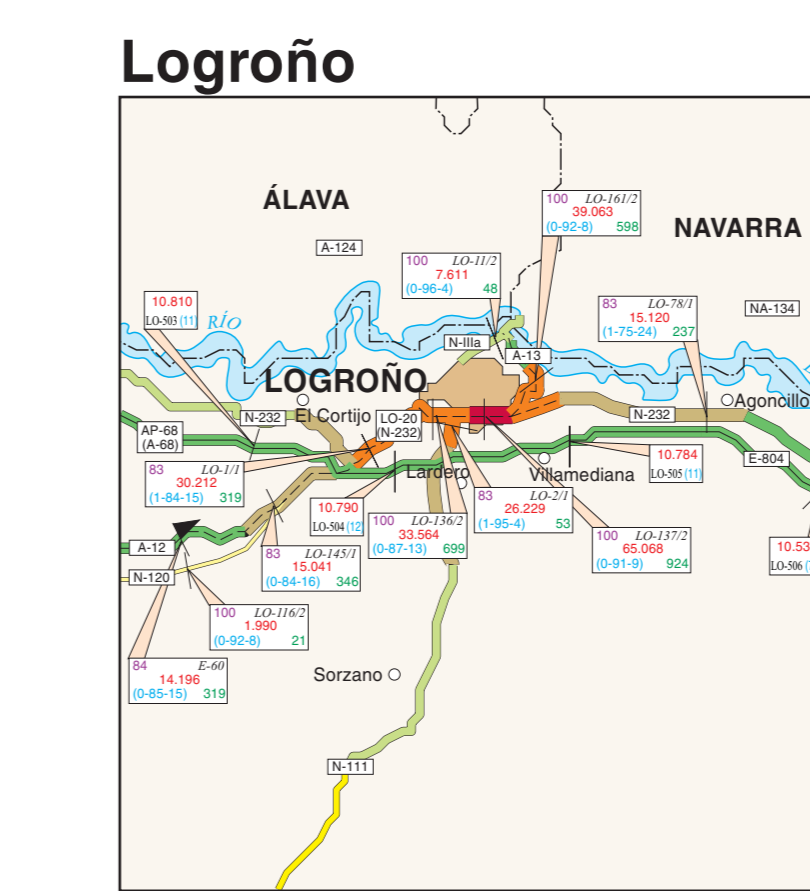
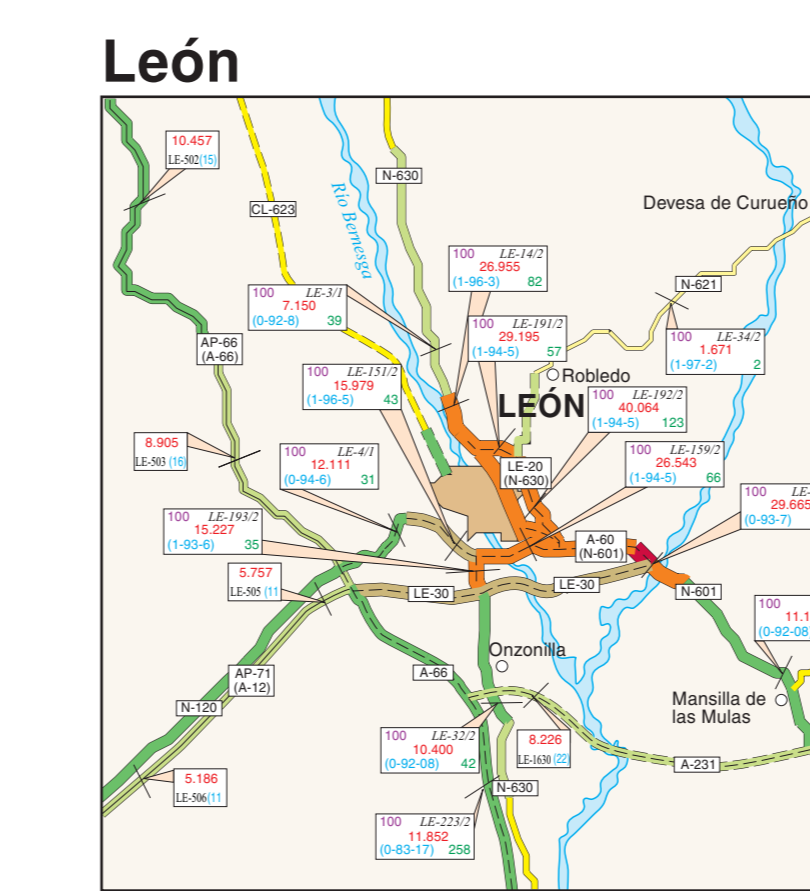
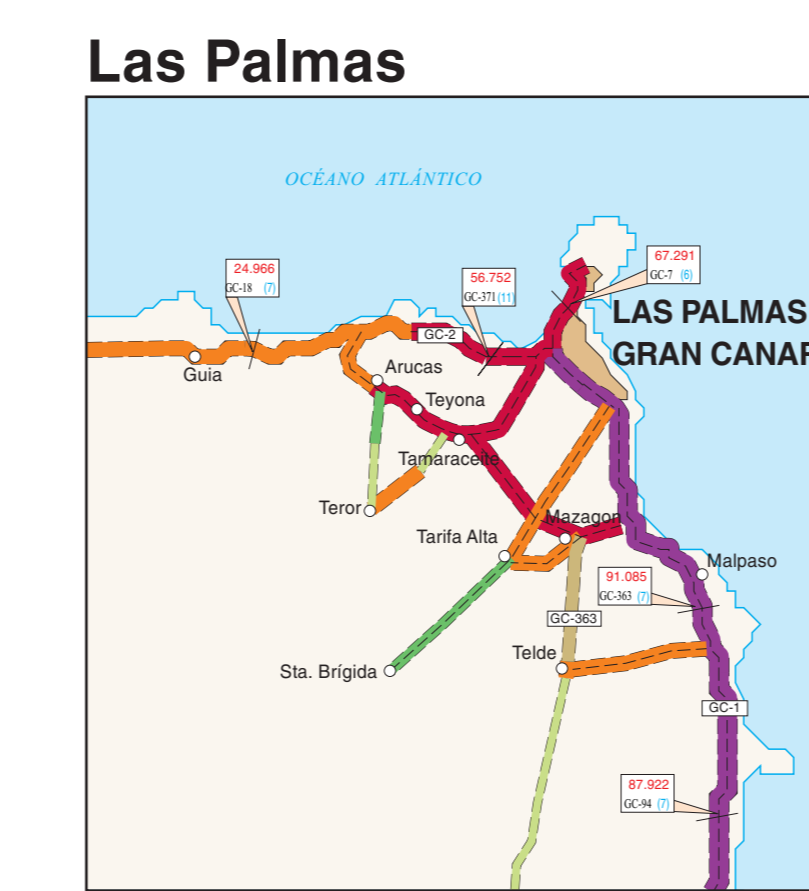
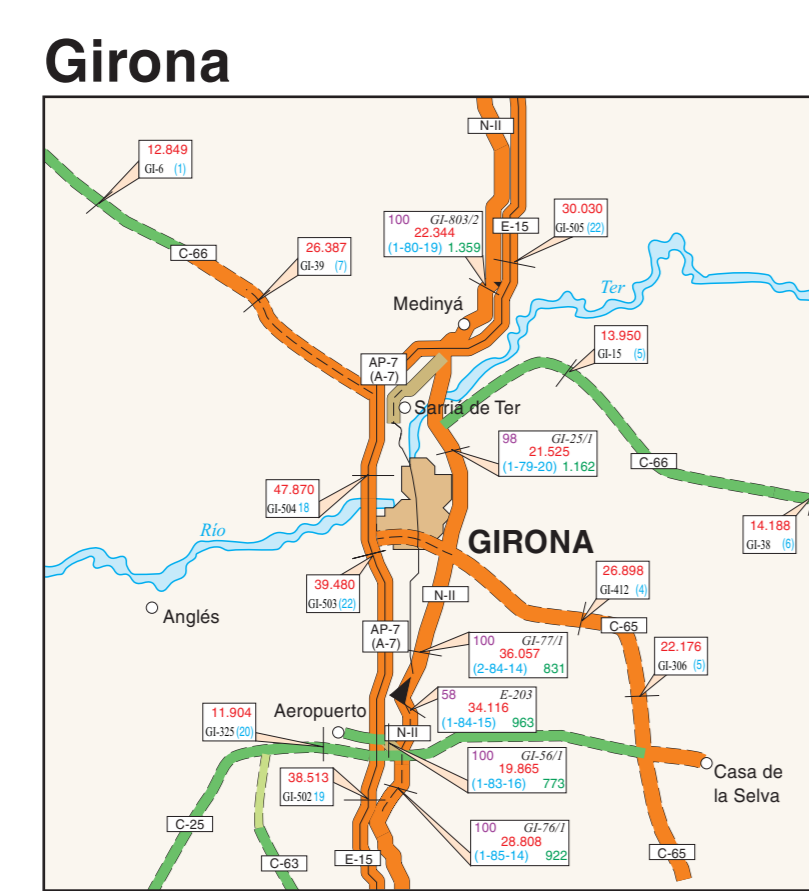
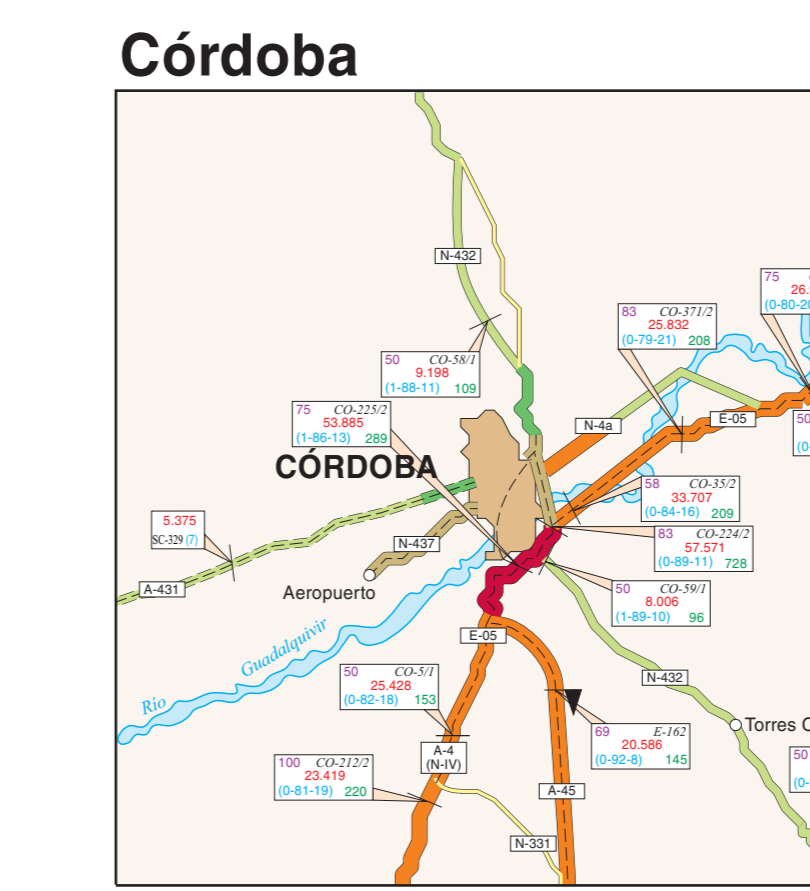
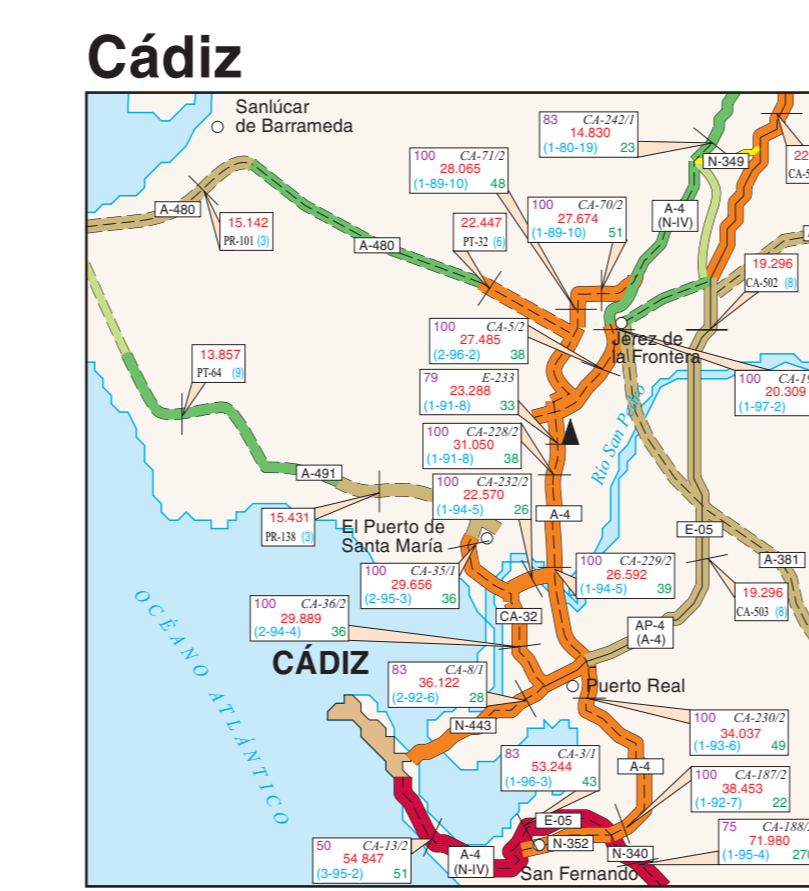
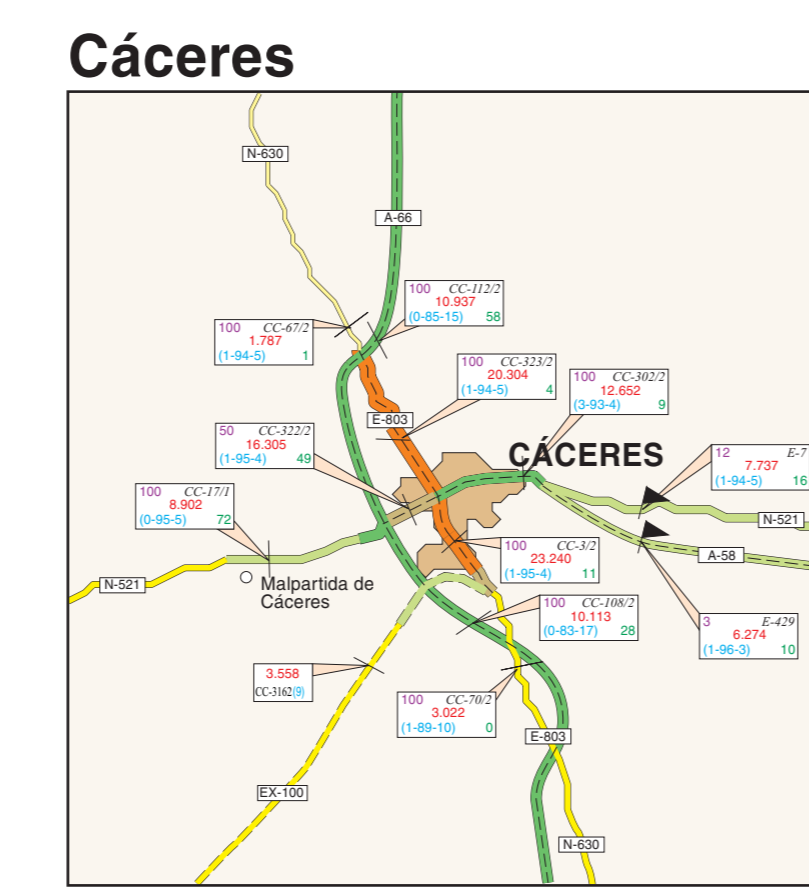
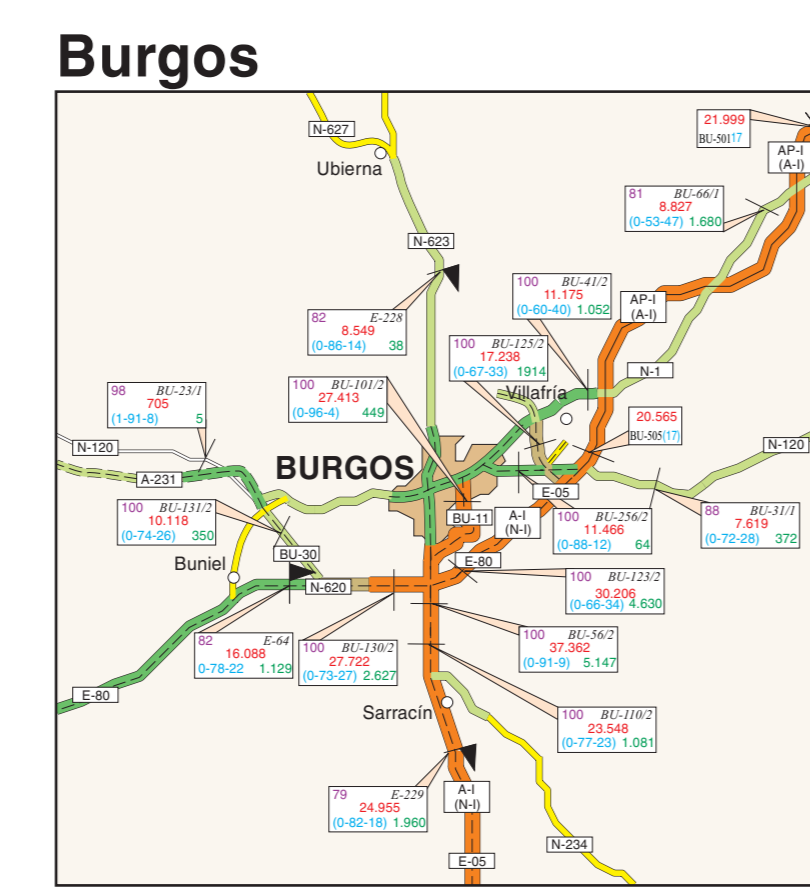
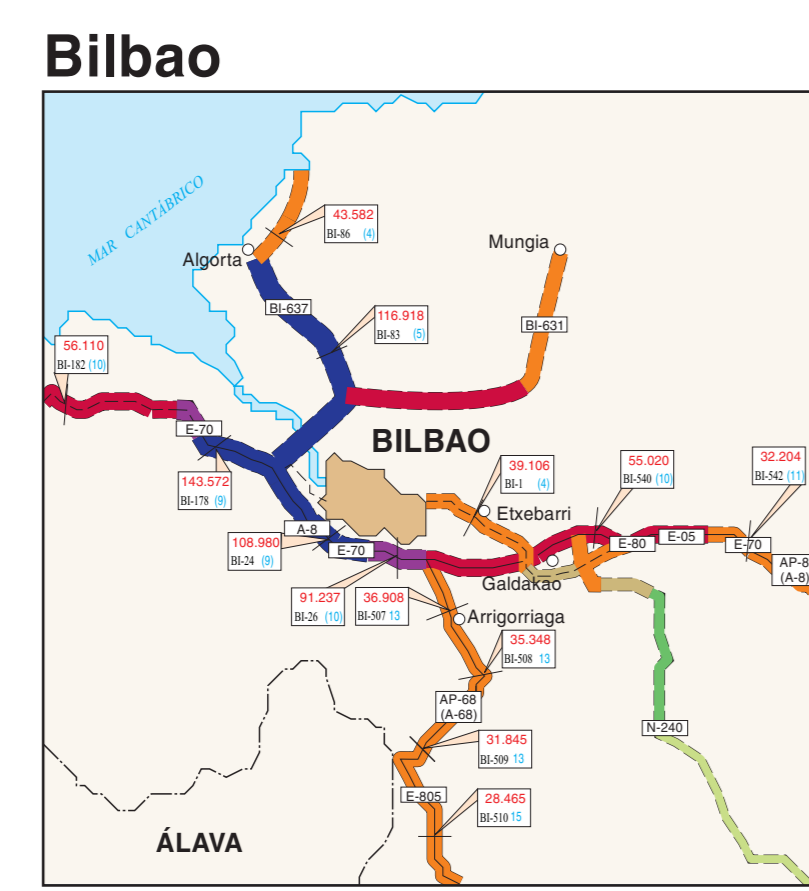
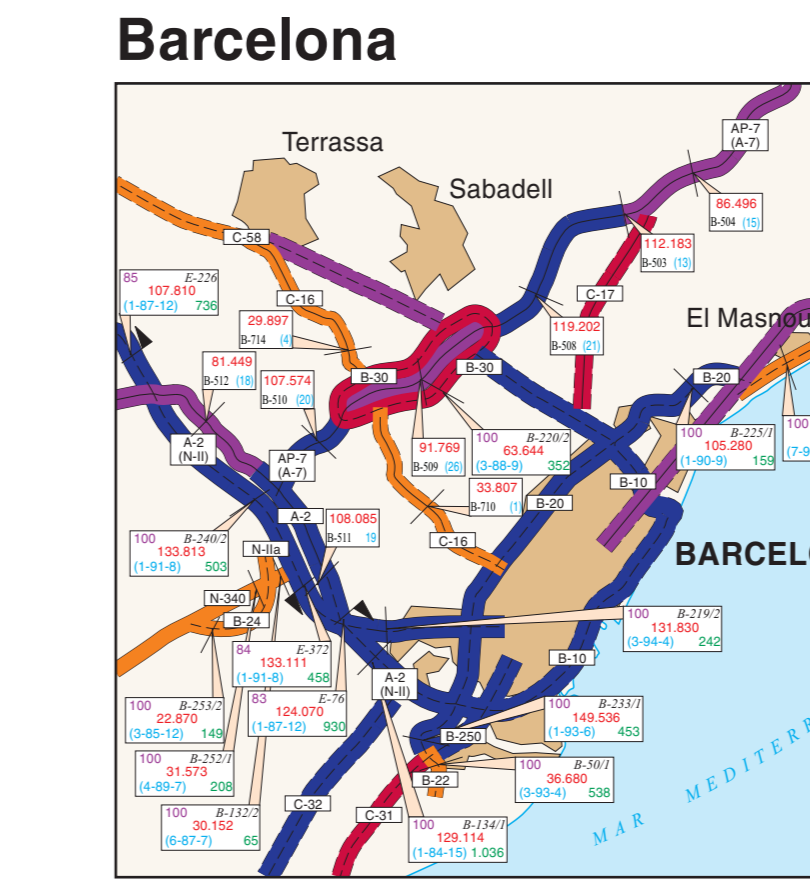
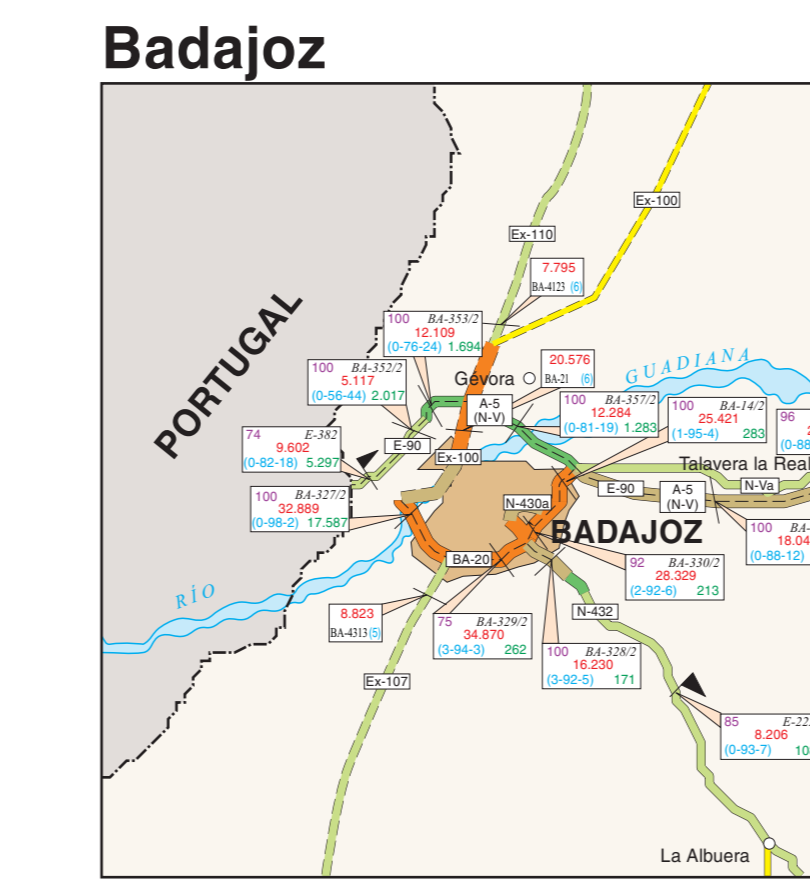
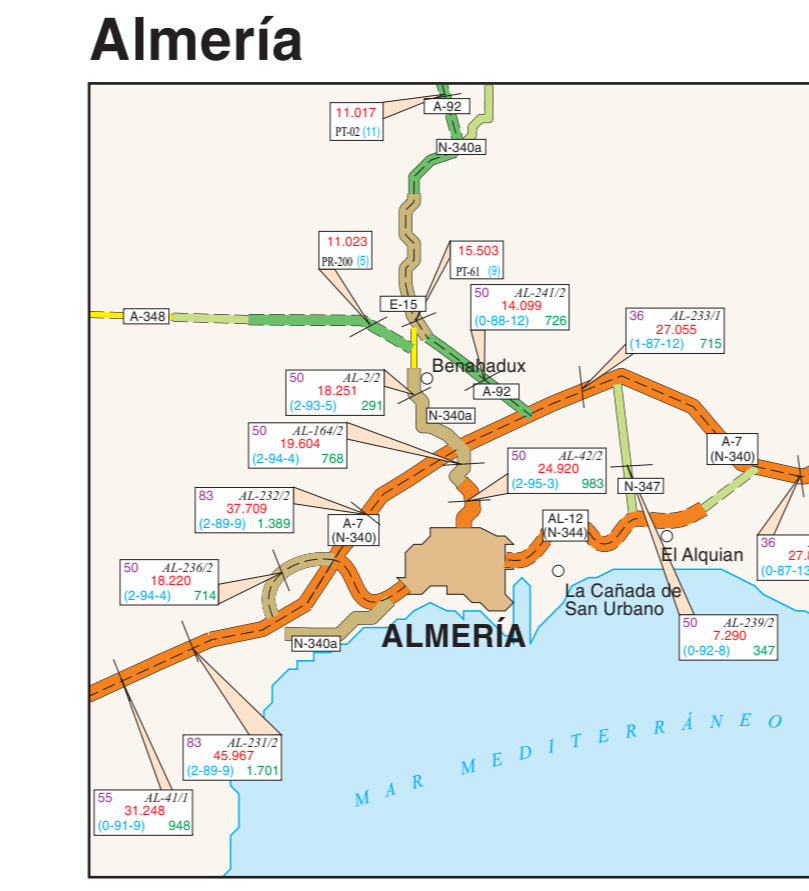
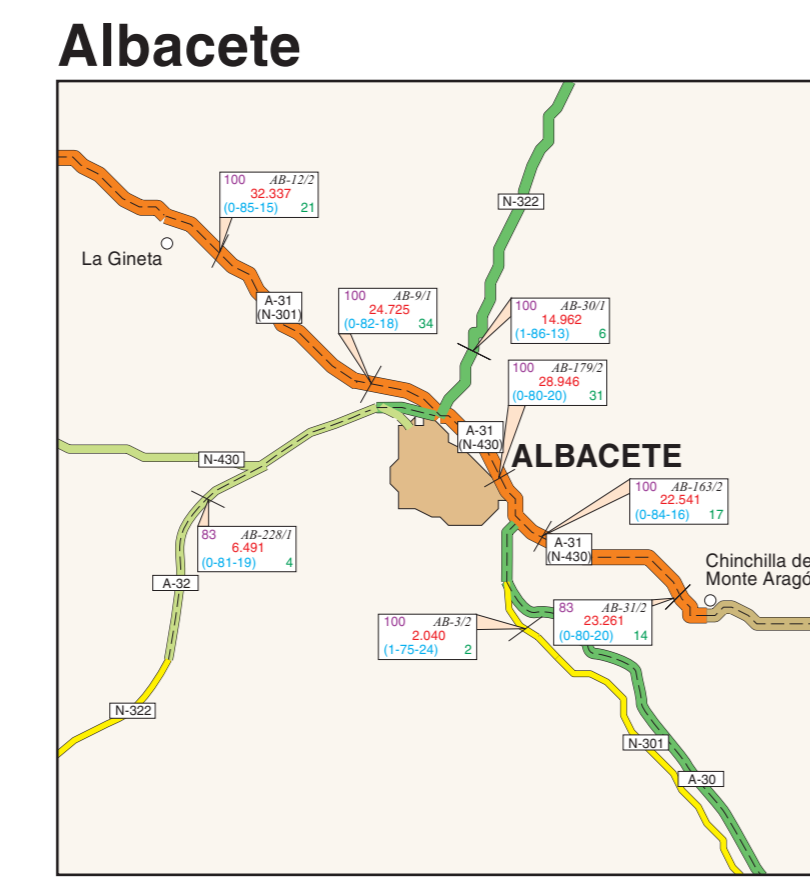
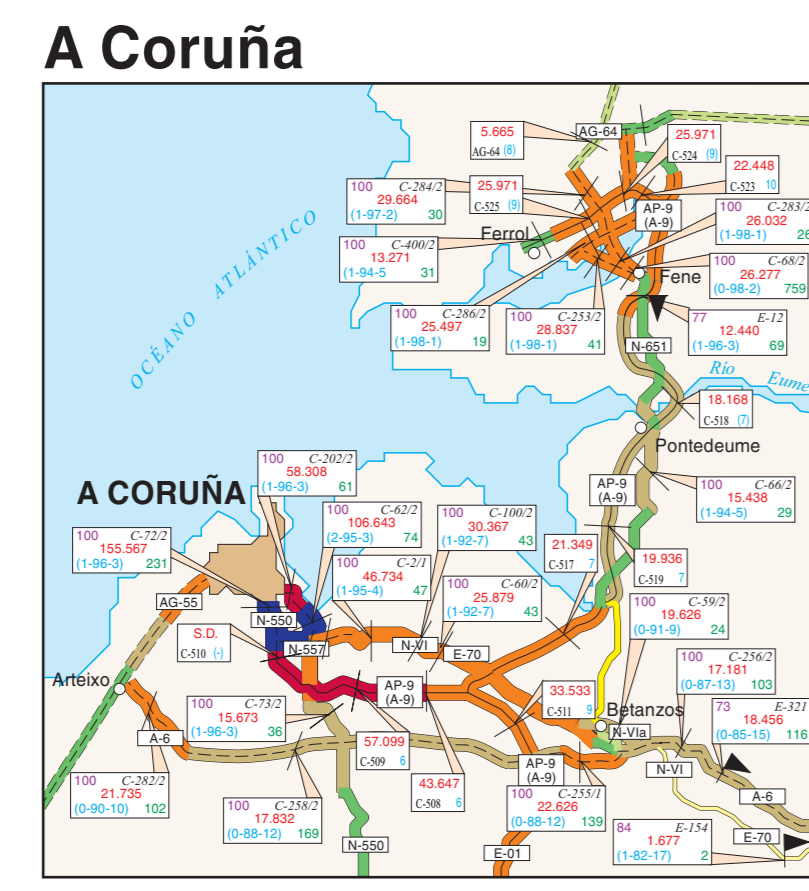


MAPA DE TRÁFICO 2009

PLANOS DE CIUDADES

RED DE CARRETERAS DEL ESTADO Y RED AUTONÓMICA PRINCIPAL

GOBIERNO DE ESPAÑA
MINISTERIO DE FOMENTO
CENTRO DE INFORMACIÓN



TRÁFICO EN LA RED DE CARRETERAS DEL ESTADO Y RED AUTONÓMICA PRIORITARIA⁽¹⁾, AÑO 2009

LEYENDA

- Estación permanente
- Estación de control primario y secundario
- Notas urbanas
- Capital de provincia
- Límite regional
- Límite provincial

TITULARIDAD Y TIPO DE VIALIDAD⁽²⁾

- RED DE CARRETERAS DEL ESTADO
- Autovía Autódromo Libre
- Autovía de peaje
- Red Convencional
- RED DE CARRETERAS AUTONÓMICAS⁽³⁾
- Autovía Autódromo Libre
- Autovía de peaje
- Red Convencional

INTENSIDAD MEDIA DIARIA DE TRÁFICO SEGÚN COLOR

Señales:

- 1.000 de 0 a 1.000
- 1.000 de 1.001 a 2.000
- 1.000 de 2.001 a 3.000
- 1.000 de 3.001 a 10.000
- 1.000 de 10.001 a 15.000
- 1.000 de 15.001 a 20.000
- 1.000 de 20.001 a 30.000
- 1.000 de 30.001 a 50.000
- 1.000 de 50.001 a 100.000
- 1.000 de más de 100.000

(1) Se ha completado la Red de Carreteras del Estado (35.380 km) con parte de la Red Autonómica Prioritaria correspondiente:
- Red Internacional (A-18, C-18 (origen C-411E)
- Red Estatal de Carreteras de alto grado de funcionamiento (Distintos, General, Pico, Vasco y Vasco)
- Red de gran capacidad autonómica (A-15, A-62, C-1, C-2, C-11, C-14, P-10, P-10.2, P-10.7...)
(2) Los datos de titularidad de las carreteras autonómicas han sido extraídos de los Planos de Abc de las Organismos Receptores de Vialidad.
(3) Clasificación de funcionamiento al año de cada tipo de estación y número en la Red de Carreteras del Estado, año 2009.
Estación Permanente: 303. Año: Número de estaciones: 300.
Estación Primaria: 41. Año: Número de estaciones: 214.
Estación Secundaria: 17. Año: Número de estaciones: 791.
Se ha empleado la nueva denominación de carreteras, calculando el origen y año posterior a la anterior cuando este ha sido cambiado.