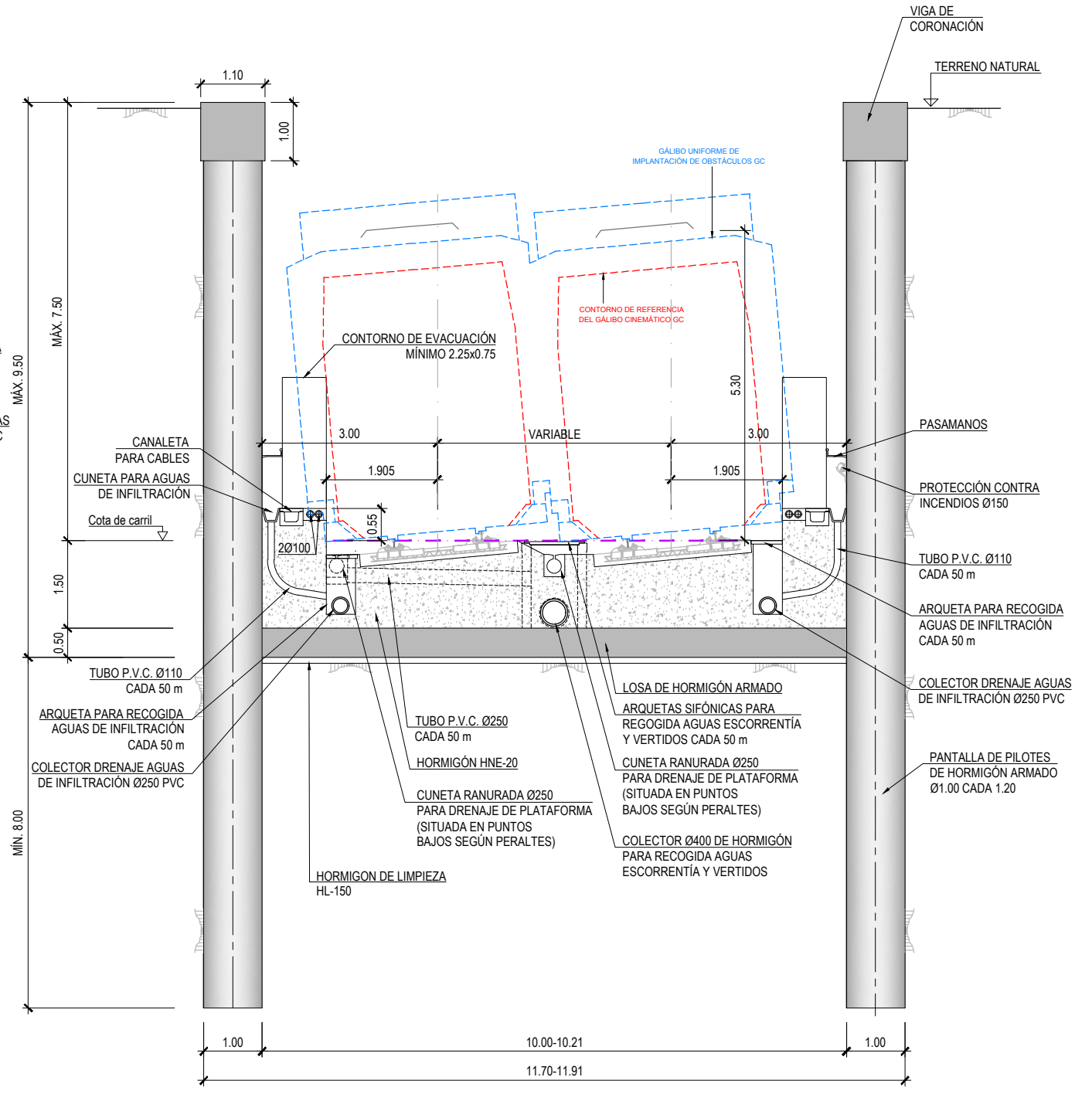


ST-R1



ST-R2



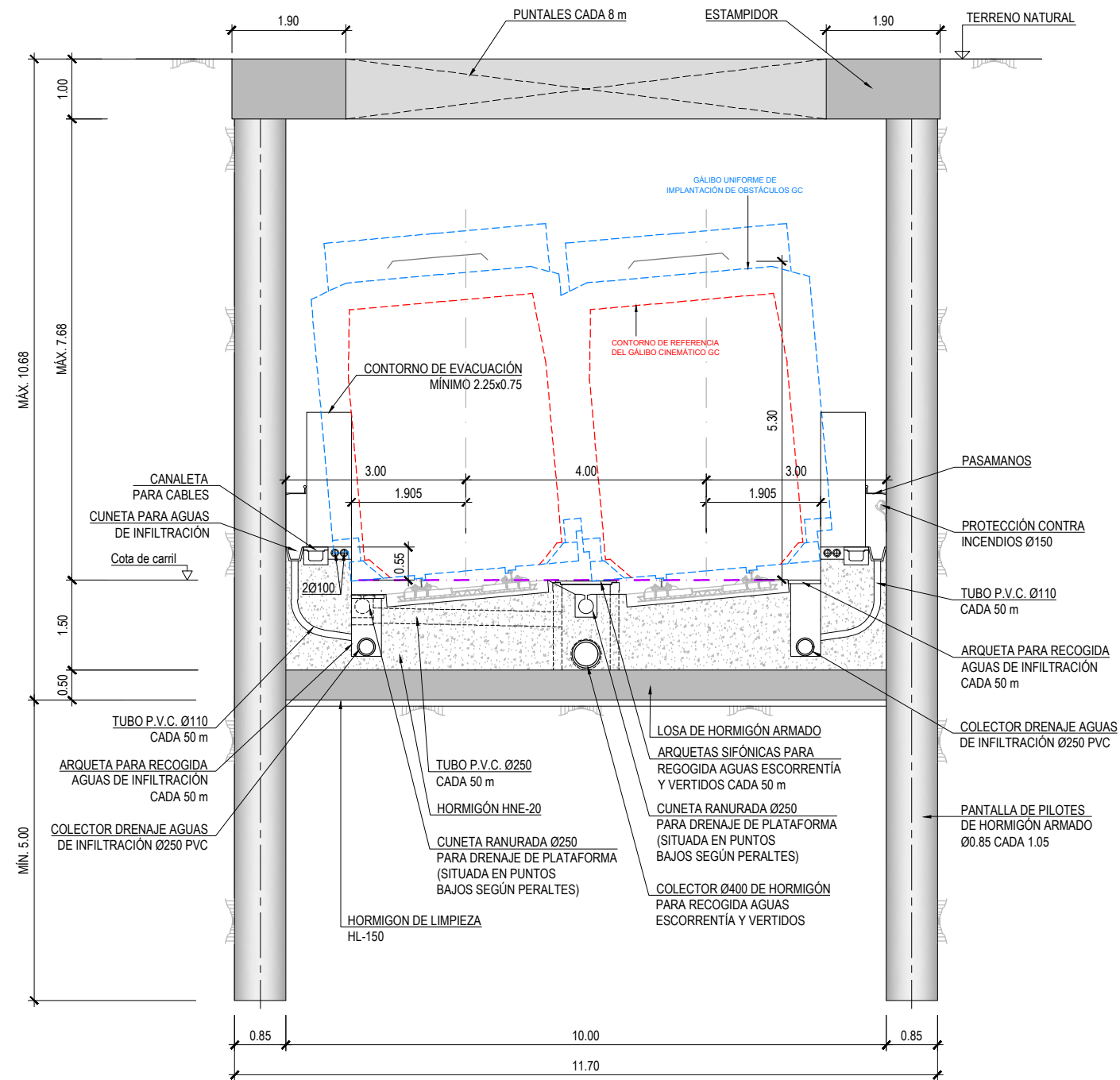
TÍTULO
 SECRETARÍA DE ESTADO DE INFRAESTRUCTURAS, TRANSPORTE Y VIVIENDA
 SECRETARÍA GENERAL DE INFRAESTRUCTURAS
 SUBDIRECCIÓN GENERAL DE PLANIFICACIÓN FERROVIARIA
 ESTUDIO INFORMATIVO DEL PROYECTO DE INTEGRACIÓN URBANA Y ADAPTACIÓN A ALTAS PRESTACIONES DE LA RED FERROVIARIA DE LORCA.

AUTOR
 getiase-estudio
 GEOCONTROL
 E.P.F. INGENIERÍA
 JUAN MANUEL FERNÁNDEZ JIMÉNEZ

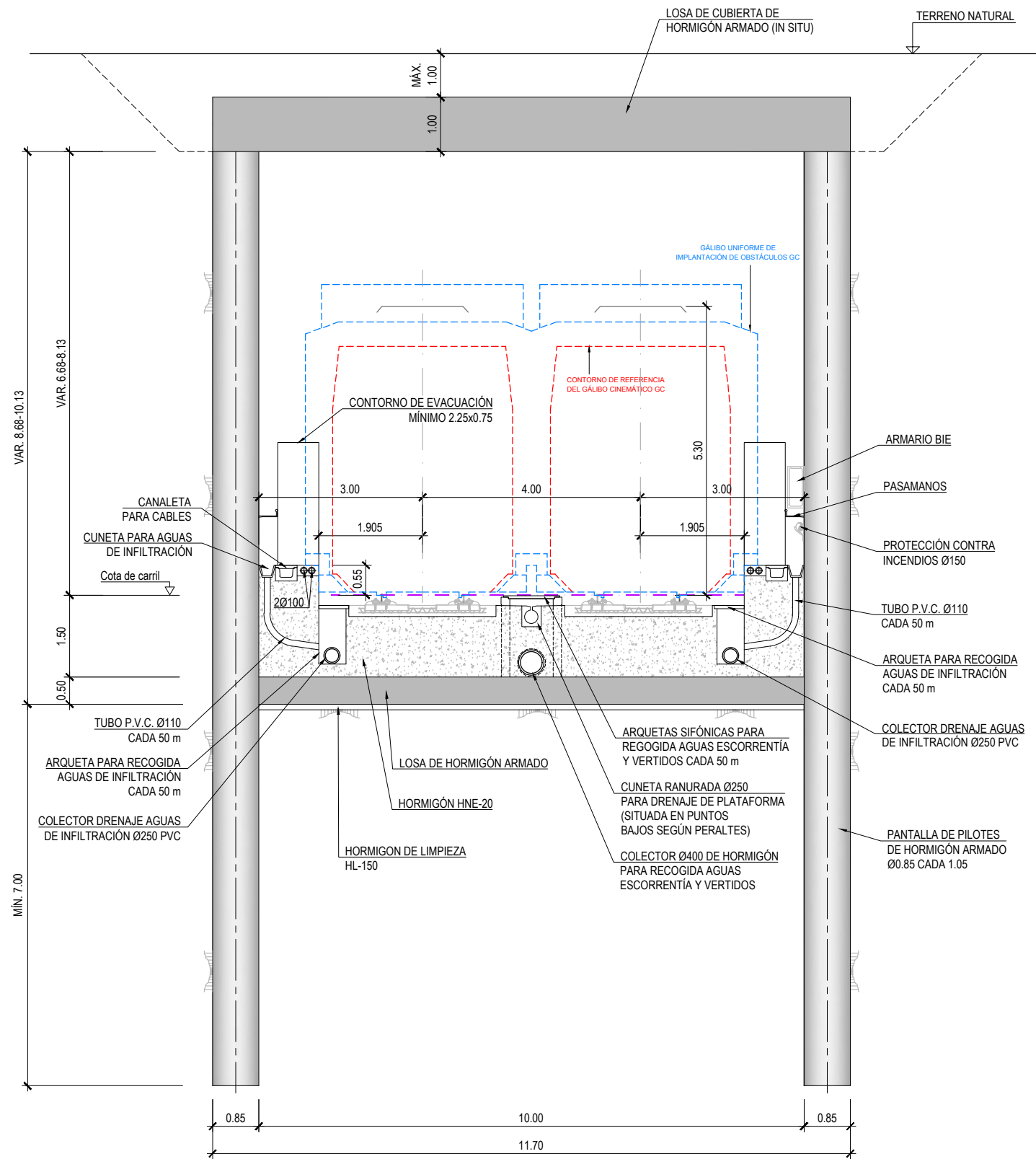
ESCALA ORIGINAL A1
 1:50
 0 0.5 1 2m
 NUMÉRICA GRÁFICA

FECHA
 JUNIO 2018
 Nº DE PLANO
 3. 2. 5
 HOJA 1 DE 12

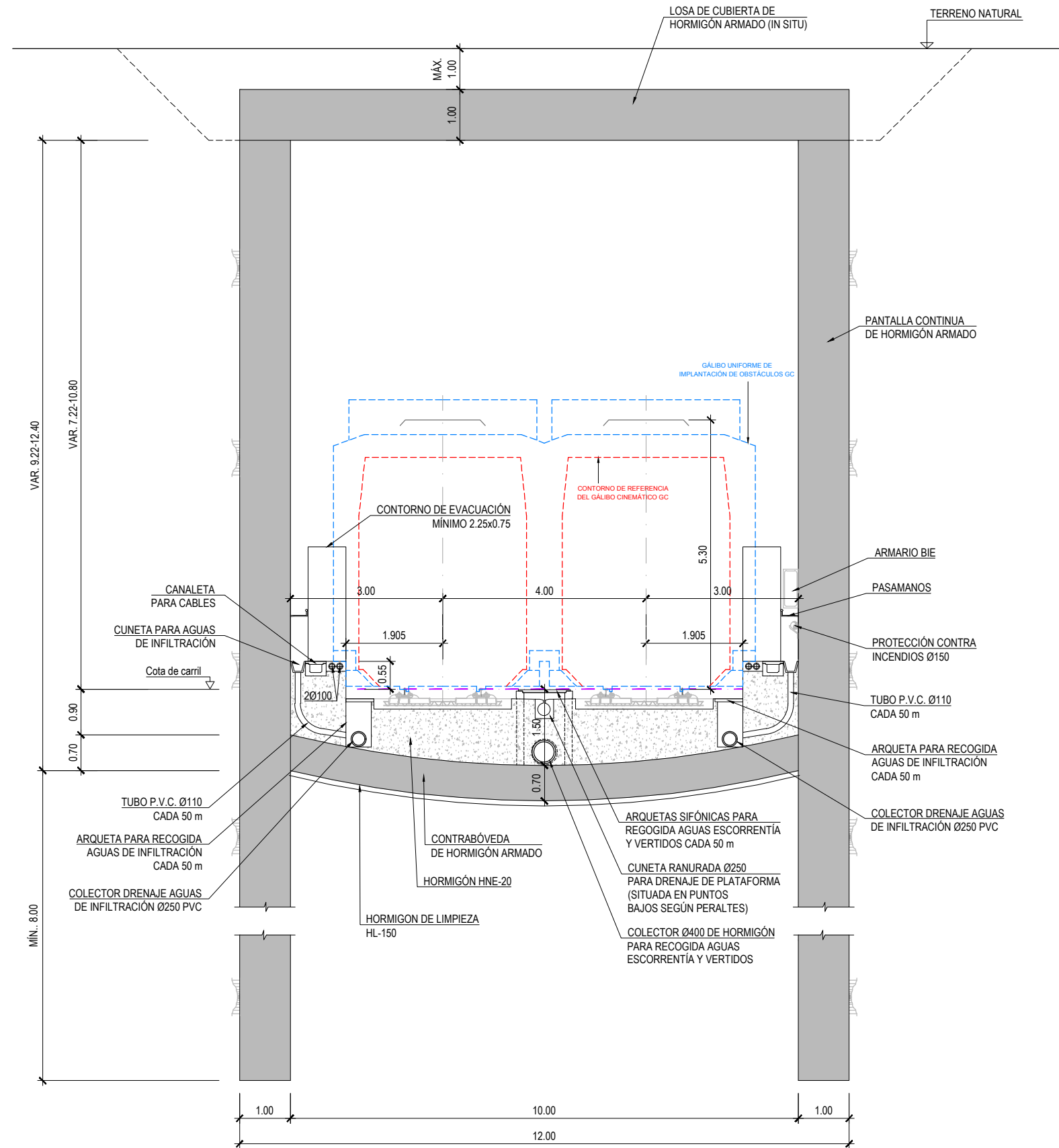
TÍTULO DEL PLANO
 ALTERNATIVAS ESTUDIADAS ALTERNATIVA 2: SOTERRADA 2 VÍAS SECCIONES TIPO



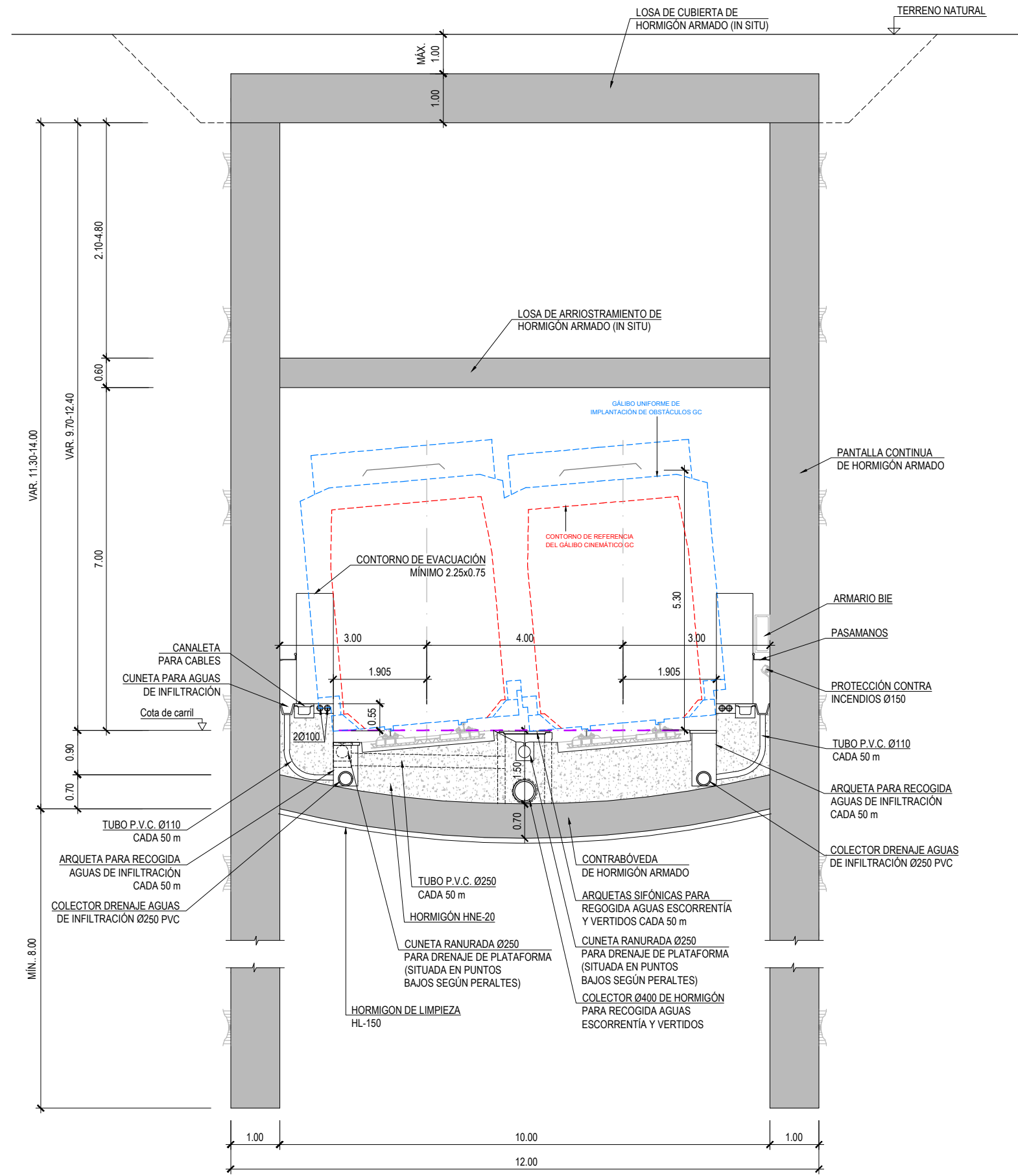
ST-R3



ST-S1



ST-S2



ST-S3



SECRETARÍA DE ESTADO DE INFRAESTRUCTURAS, TRANSPORTE Y VIVIENDA
SECRETARÍA GENERAL DE INFRAESTRUCTURAS
SUBDIRECCIÓN GENERAL DE PLANIFICACIÓN FERROVIARIA

TÍTULO
ESTUDIO INFORMATIVO DEL PROYECTO DE INTEGRACIÓN URBANA Y ADAPTACIÓN A ALTAS PRESTACIONES DE LA RED FERROVIARIA DE LORCA.

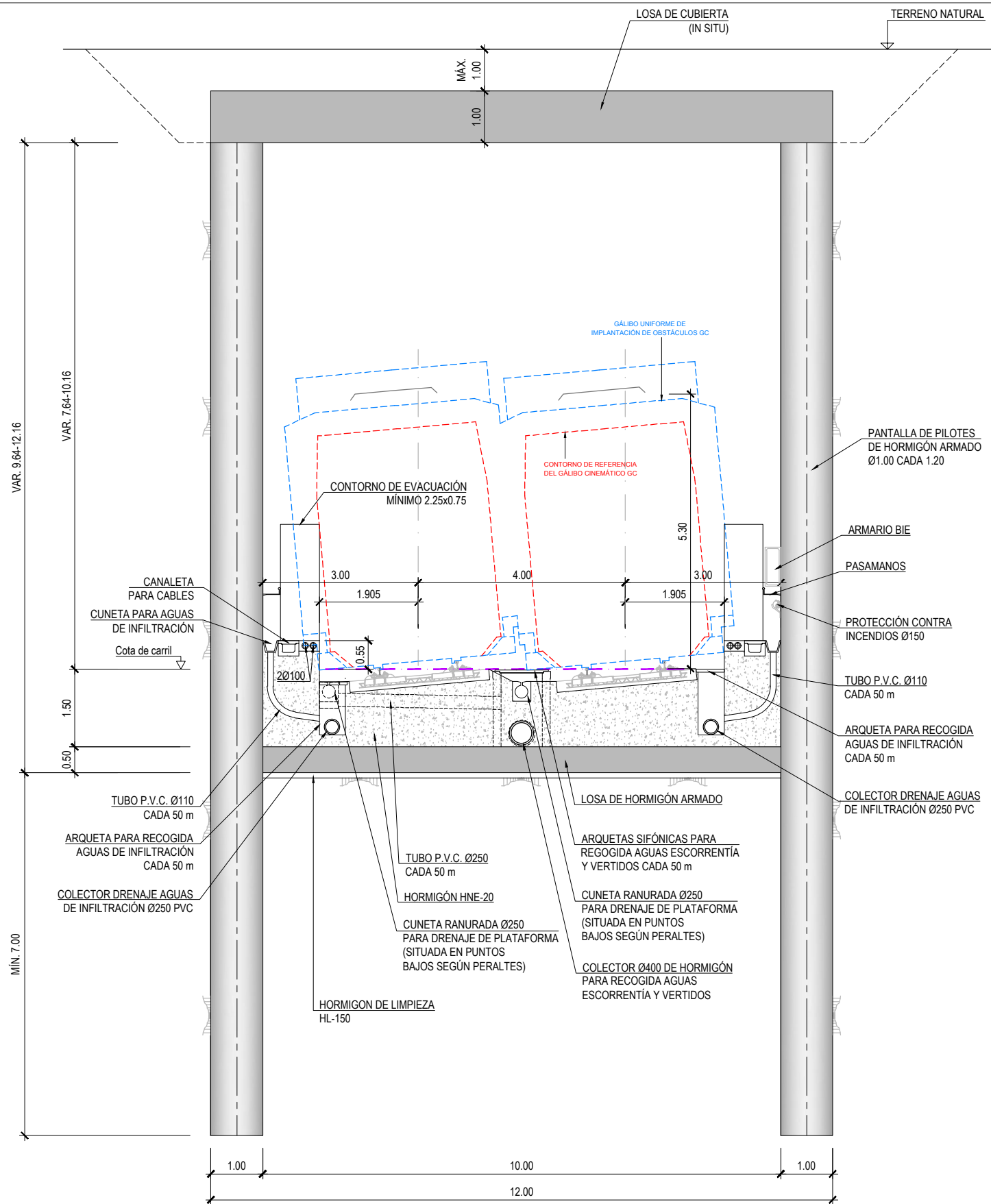
AUTOR
getiase-estudios
GEOCONTROL
EPF INGENIERIA
JUAN MANUEL FERNÁNDEZ JIMÉNEZ

ESCALA ORIGINAL A1
1:50
NUMÉRICA
GRÁFICA

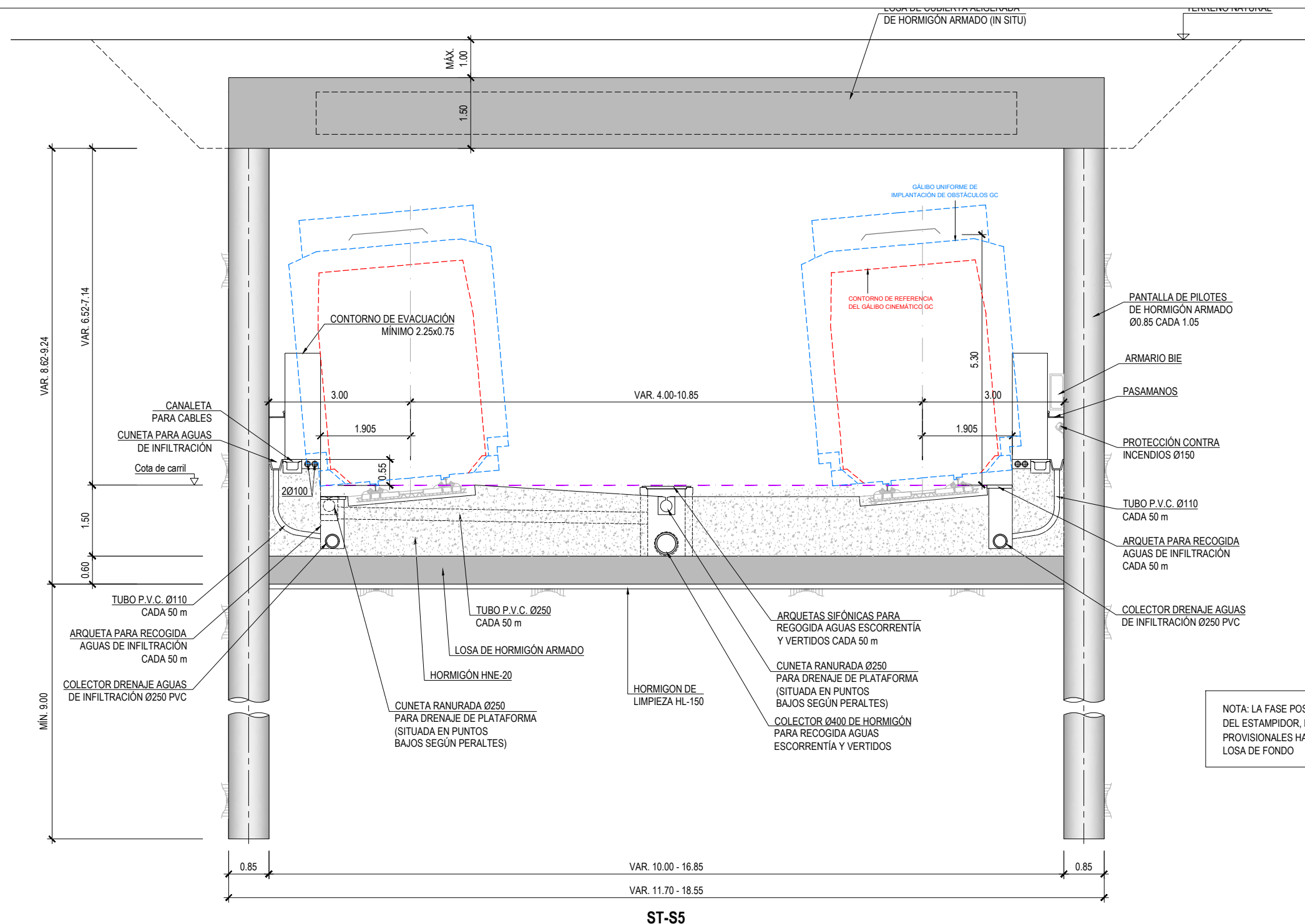
FECHA
JUNIO 2018

Nº DE PLANO
3.2.5
HOJA 5 DE 12

TÍTULO DEL PLANO
ALTERNATIVAS ESTUDIADAS ALTERNATIVA 2: SOTERRADA 2 VÍAS SECCIONES TIPO

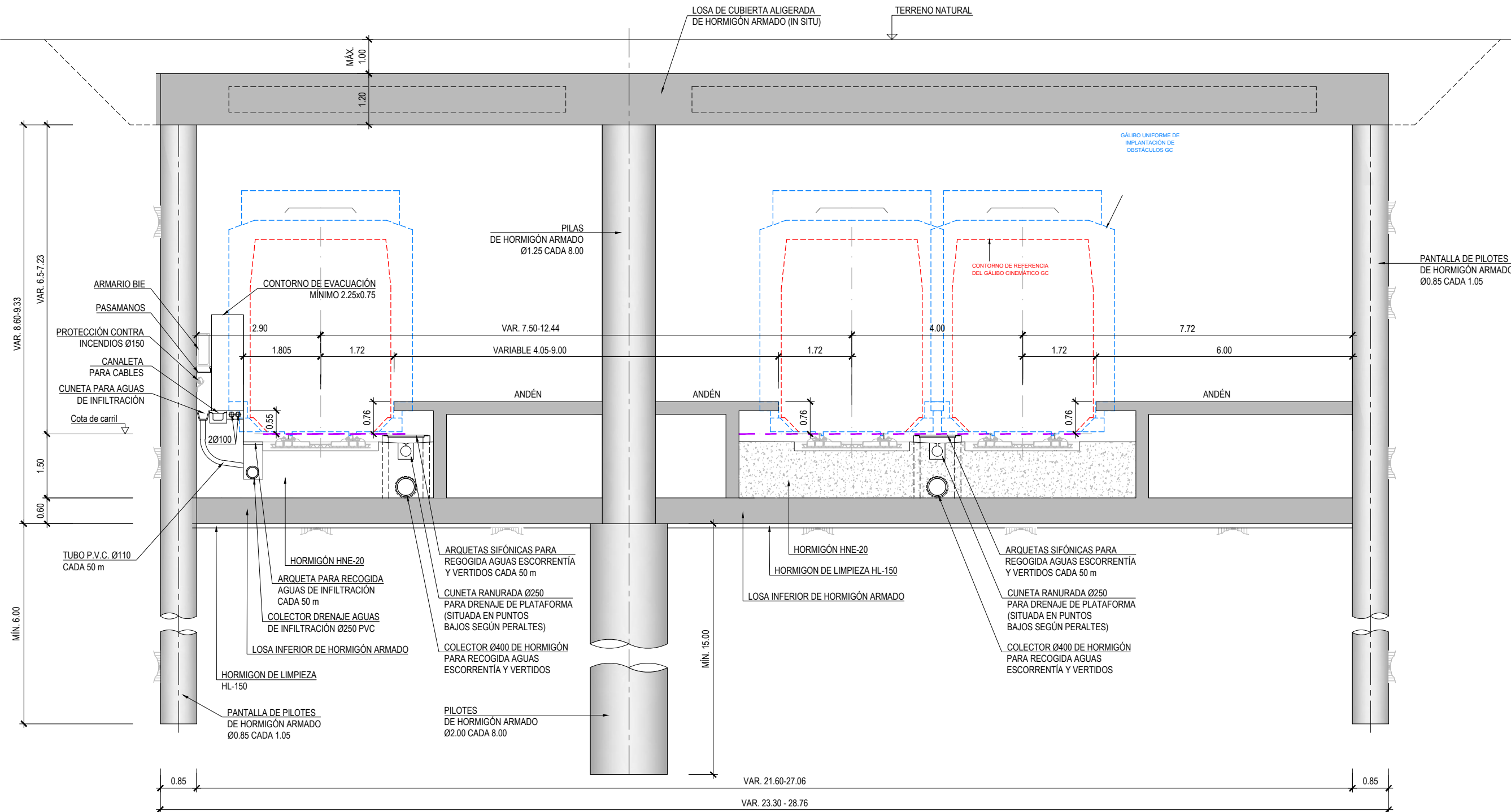


ST-S4

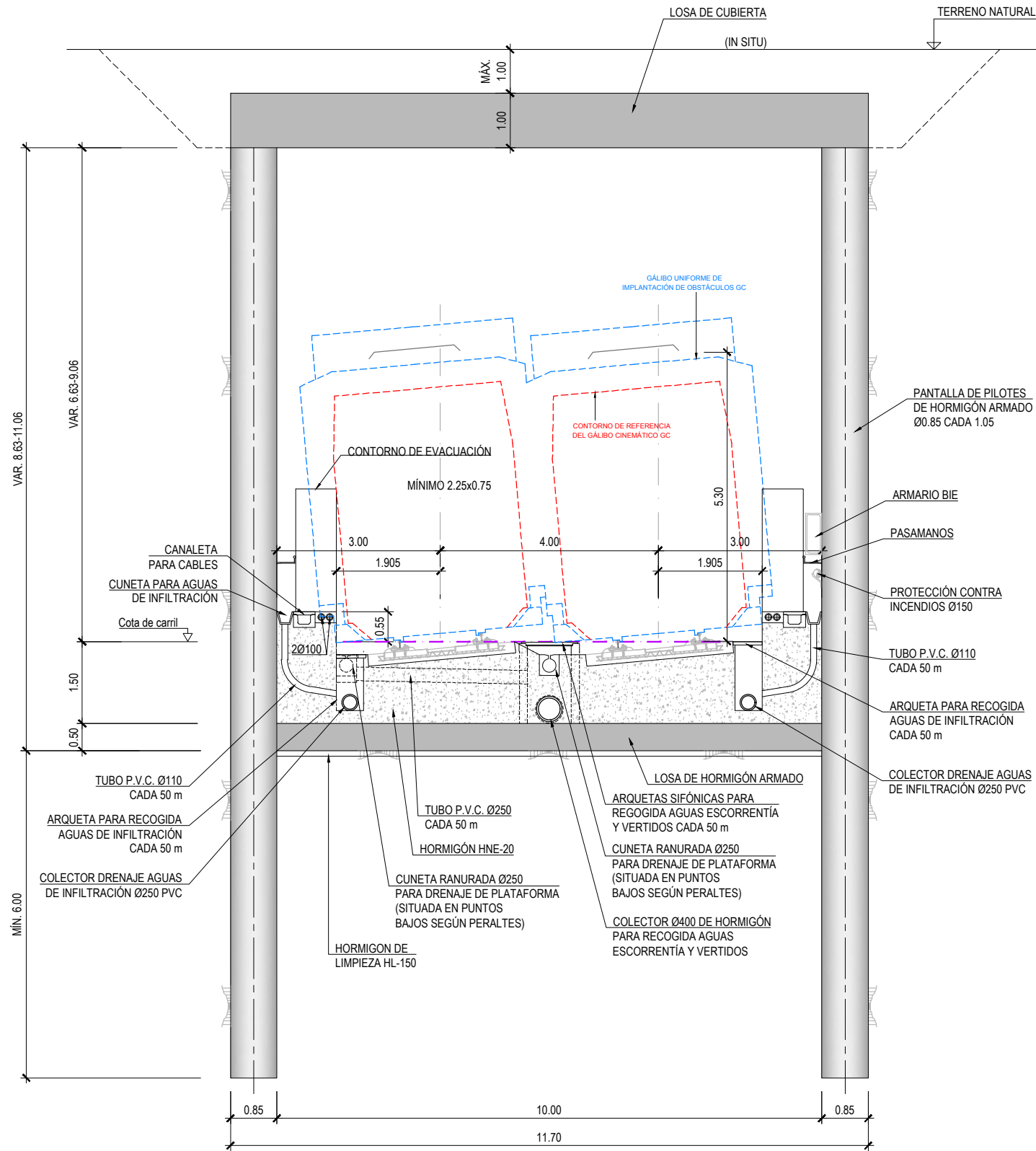


ST-S5

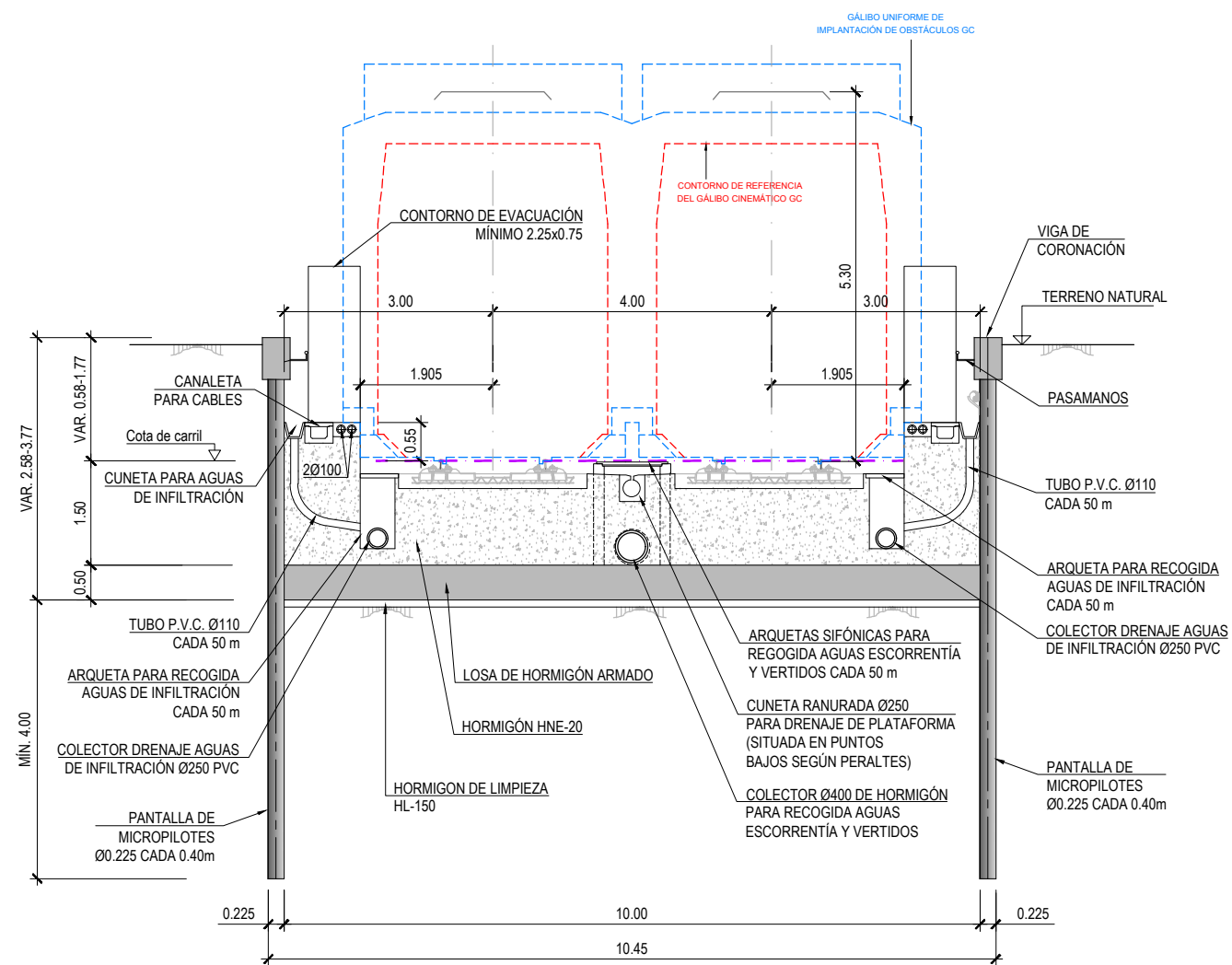
NOTA: LA FASE POSTERIOR A LA EJECUCIÓN DEL ESTAMPADOR, REQUERIRÁ DE PUNTALES PROVISIONALES HASTA LA EJECUCIÓN DE LA LOSA DE FONDO



ESTACIÓN LORCA-SUTULLENA AVE
PP.KK. 202+951.8 - 203+366.8 (VÍA 1)



ST-S6

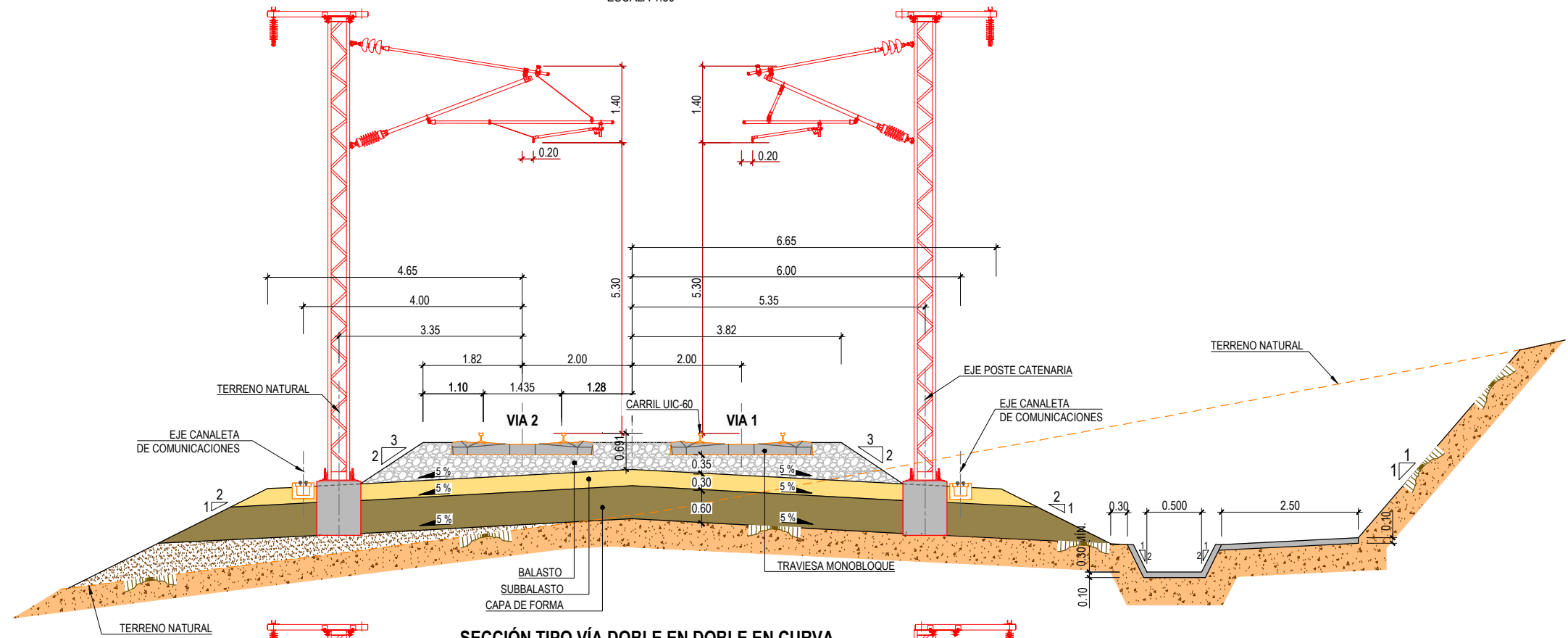


ST-MP

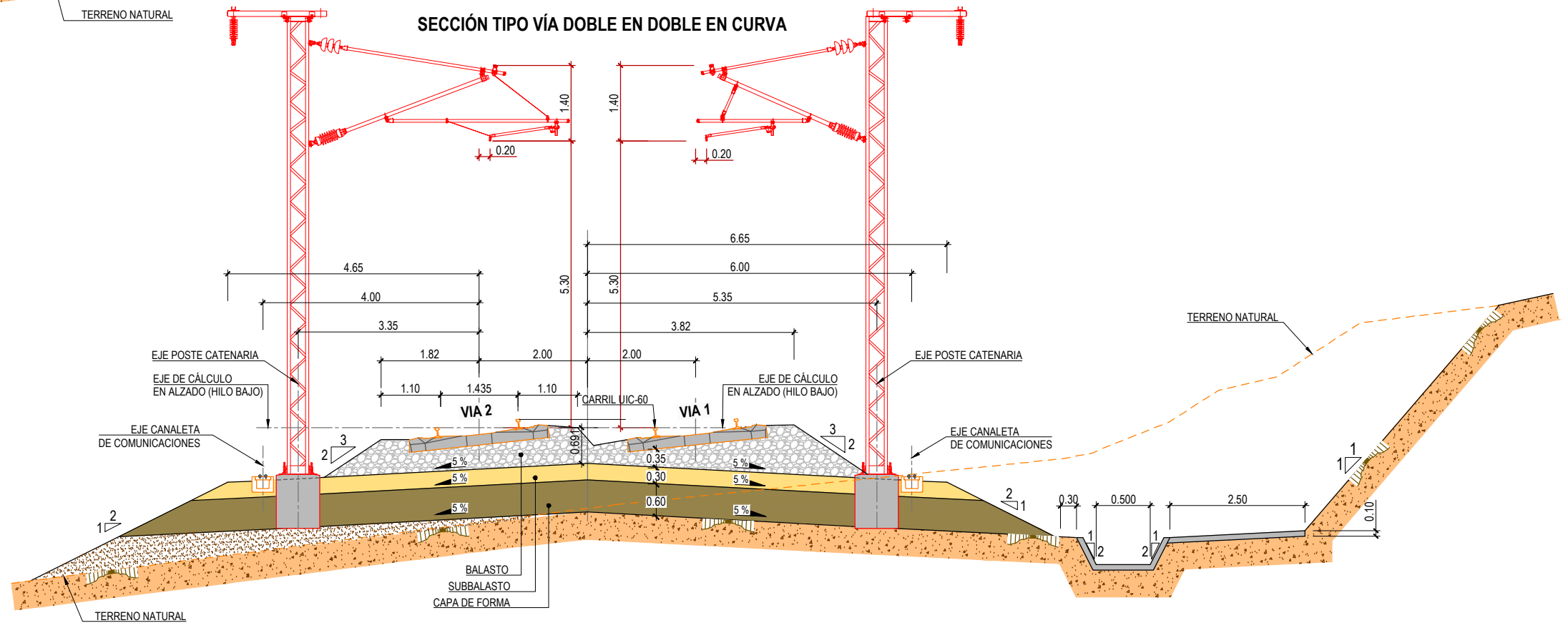
SECCIÓN TIPO VÍA DOBLE EN RECTA

De P.K. 204+870 a P.K. 204+907

ESCALA 1:50



SECCIÓN TIPO VÍA DOBLE EN DOBLE EN CURVA



SECRETARÍA DE ESTADO DE INFRAESTRUCTURAS, TRANSPORTE Y VIVIENDA
SECRETARÍA GENERAL DE INFRAESTRUCTURAS
SUBDIRECCIÓN GENERAL DE PLANIFICACIÓN FERROVIARIA

TÍTULO
ESTUDIO INFORMATIVO DEL PROYECTO DE INTEGRACIÓN URBANA Y ADAPTACIÓN A ALTAS PRESTACIONES DE LA RED FERROVIARIA DE LORCA.

AUTOR
getiase-estudios
GEOCONTROL
JUAN MANUEL FERNÁNDEZ JIMÉNEZ

ESCALA ORIGINAL A1
1:50
NUMÉRICA
GRÁFICA

FECHA
JUNIO 2018

Nº DE PLANO
3.2.5
HOJA 12 DE 12

TÍTULO DEL PLANO
ALTERNATIVAS ESTUDIADAS ALTERNATIVA 2: SOTERRADA 2 VÍAS SECCIONES TIPO