

## **ANEJO 22. EXPROPIACIONES E INDEMNIZACIONES.**



# ÍNDICE

<b>22. ANEJO 22. EXPROPIACIONES E INDEMNIZACIONES .....</b>	<b>5</b>
22.1. INTRODUCCIÓN .....	5
22.2. DESCRIPCIÓN DE LAS OBRAS .....	6
22.3. DOCUMENTACIÓN EMPLEADA.....	7
22.4. AFECCIONES.....	7
22.4.1. Expropiación .....	7
22.4.2. Imposición de servidumbres .....	7
22.4.3. Ocupaciones temporales.....	8
22.5. PLANOS PARCELARIOS .....	9
22.6. RELACIÓN DE BIENES Y DERECHOS AFECTADOS.....	9
22.6.1. Determinación de los bienes y derechos afectados.....	9
22.6.2. Relación concreta e individualizada de los bienes y derechos afectados por municipios.....	10
22.7. CRITERIOS DE VALORACIÓN .....	13
22.7.1. Metodología .....	14
22.7.2. Valoración del suelo rural .....	16
22.7.3. Valoración del suelo urbanizado.....	17
22.7.4. Valoración de vuelo e instalaciones afectadas .....	18
22.7.5. Valoración de Servidumbres.....	19
22.7.6. Valoración de Ocupaciones Temporales .....	19
22.7.7. Precios unitarios.....	19
22.7.8. Valoración de bienes y derechos afectados .....	19
22.8. DOCUMENTACIÓN ANEXA.....	20
APÉNDICE 1. PLANOS PARCELARIOS .....	21
APÉNDICE 2. LISTADO DE PARCELAS AFECTADAS POR MUNICIPIOS.....	23
APÉNDICE 3. FICHAS INDIVIDUALIZADAS .....	51





## **22. ANEJO 22. EXPROPIACIONES E INDEMNIZACIONES**

### **22.1. INTRODUCCIÓN**

La ejecución de las obras que comprende el presente proyecto, implica la ocupación de terrenos y propiedades particulares. Para la obtención de la disponibilidad del mencionado terreno será preceptiva la tramitación del correspondiente Expediente de Expropiación Forzosa.

En la expropiación forzosa se produce la privación singular de la propiedad privada o de derechos o intereses patrimoniales legítimos, cualesquiera que fueran las personas o entidades a quienes pertenezcan, acordada imperativamente, ya implique venta, permuta, censo, arrendamiento, ocupación temporal o mera cesión de su ejercicio. Dicha privación de bienes y derechos sólo puede llevarse a cabo por causa justificada de utilidad pública o interés social, mediante la correspondiente indemnización y de conformidad con lo establecido en las leyes.

Esto implica previamente la toma de datos, relación e inventario de bienes que resultarán afectados por la ejecución de las obras.

Así pues, una vez acordada por la Administración expropiante la expropiación de determinados bienes, ha de fijarse la correspondiente indemnización a los propietarios o titulares de derechos afectados, por haberse visto privados de los mismos.

Dicha indemnización, el justiprecio, tiene por finalidad establecer la compensación a los interesados por el valor de los bienes y derechos expropiados, así como de los daños y perjuicios sufridos por el hecho de la privación de sus bienes, o la pérdida temporal de sus derechos sobre ellos.

La compensación económica debe ser justa, de manera que los expropiados no vean mermada su situación patrimonial pero tampoco suponga un enriquecimiento injusto. Se trata de fijar el verdadero valor económico de los bienes y derechos expropiados, el precio real, para que pueda obtenerse una adecuada sustitución de dichos bienes obteniéndose una compensación económica que en ningún caso pueda representar ni un enriquecimiento injusto (sobrevaloración), ni una mengua injustificada (infravaloración) del patrimonio expropiado.

Factores clave en el proceso expropiatorio son la correcta identificación de los bienes y derechos afectados por la expropiación, sus titulares, y el establecimiento de las compensaciones económicas que correspondan atendiendo al valor real de los bienes y derechos que se expropian. Además, habrá que atender al establecimiento y cuantificación de las indemnizaciones de los daños y perjuicios que se causen con la expropiación, independientes del valor de los bienes expropiados, tales como las indemnizaciones derivadas de la rápida ocupación en el procedimiento de urgencia, ocupaciones temporales, arrendamientos, traslados y, en general cuantos perjuicios se deriven de la actuación expropiatoria.

Para llevar a buen término el proceso expropiatorio con carácter de urgencia que nos fija la vigente Ley de Expropiación Forzosa de 16 de diciembre de 1954, y su Reglamento aprobado por Decreto de 26 de abril de 1957, es imprescindible como primer paso, realizar un trabajo de campo exhaustivo para investigar los bienes afectados y confeccionar los planos parcelarios con las lindes y propiedades existentes en la actualidad.

Por lo que el objetivo básico del Anejo es doble, en primer lugar ha de servir para poder ajustarse a los requisitos necesarios que ineludiblemente debe reunir todo proyecto para cumplimentar el trámite de su aprobación por la Dirección de Proyecto, de conformidad con la legislación vigente. Y, en segundo lugar, igualmente debe servir de base de partida para la incoación y subsiguiente tramitación del expediente de Expropiación por el servicio de expropiaciones correspondiente, de los bienes y derechos afectados por la ejecución de las obras contenidas en el citado Expediente.

El proceso expropiatorio supone una serie de etapas, que van desde una completa investigación de las fincas afectadas y sus correspondiente titulares, hasta la ocupación de los terrenos, pasando por su definición geométrica, así como cuanta documentación se considere necesaria para la tramitación posterior del expediente expropiatorio.

Las primeras etapas del proceso, información y definición de las parcelas a ocupar, son las que se describen a continuación, siendo esta documentación la que se empleará para determinar la valoración de los terrenos, bienes y derechos afectados por las obras proyectadas.

**22.2. DESCRIPCIÓN DE LAS OBRAS**

Los terrenos afectados se refieren única y exclusivamente al proyecto denominado: Mejora de la carretera N-I. Tramo: Rubena – Fresno de Rodilla. Provincia de Burgos. Clave 20-BU-3800.A, discurriendo toda ella en la provincia de Burgos, Comunidad de Castilla y León.

Dichos terrenos pertenecen a los términos municipales de Rubena, Atapuerca y Quintanapalla, provincia de Burgos, Comunidad Autónoma de Castilla y León. El trazado pertenece a la carretera N-I y se sitúa al noreste de la ciudad de Burgos, a unos 15 km de ésta.

Para la definición de los puntos kilométricos afectados en el presente proyecto hay que diferenciar el trazado en tres puntos, los correspondientes a la afección realizada por los dos enlaces, Enlace de Rubena y Enlace de Quintanapalla y el tramo final que conecta la N-I con el municipio de Quintanapalla.

En cuanto al tronco de la N-I no se modifica su trazado, actuando tan sólo en ella echando un refuerzo de firme.

A continuación se detallan los ejes de cada uno de los enlaces y del tramo final.

ENLACE DE RUBENA				
TIPO	P.K. INICIO	P.K. FINAL	TÉRMINOS MUNICIPALES	HOJA ORIGEN/HOJA FINAL (de los planos de expropiaciones)
Paso superior 1	0+000	0+102,800	Rubena	3
Glorieta 1-5	0+000	0+163,363	Rubena	3
Glorieta 1-4	0+000	0+163,363	Rubena	3
Glorieta 1-2	0+000	0+163,363	Rubena	2
Glorieta 1-1	0+000	0+163,363	Rubena	3
Ramal 1-2	0+000	0+195,785	Rubena	3
Ramal 1-4	0+000	0+335,049	Rubena/Quintanapalla	3
Auxiliar ramal 1-2	0+000	0+379,052	Rubena/Quintanapalla	De 3 a 4
Auxiliar ramal 1-4	0+000	0+266,932	Rubena/Quintanapalla	De 3 a 4
Ramal 1-3	0+000	0+188,889	Rubena	De 2 a 3
Ramal 1-1	0+000	0+571,911	Rubena	2
Auxiliar ramal 1-3	0+000	0+343,895	Rubena	2
Auxiliar ramal 1-1	0+000	0+299,973	Rubena	2
Glorieta 1-3	0+000	0+094,248	Rubena	
Vial acceso a Enlace Rubena	0+000	0+907,216	Rubena	De 1 a 2
Vial acceso a Rubena	0+000	0+918,723	Rubena	De 1 a 3
Vial Rubena conexión glorieta MD	0+000	0+426,873	Rubena	De 2 a 3
Vial Rubena conexión glorieta MI	0+000	0+241,930	Rubena	3
Vial acceso a Centro Logístico	0+000	0+210,000	Rubena	3
Vial gasolinera 1	0+000	0+150,571	Rubena	De 2 a 3
Vial gasolinera 3	0+000	0+149,182	Rubena	3
Vial gasolinera 2	0+000	0+043,460	Rubena	
Vial gasolinera 4	0+000	0+031,466	Rubena	3
Vial	0+000	0+145,685	Rubena	3
Camino asfaltado (MD)	0+000	1+139,353	Rubena/Atapuerca	De 3 a 5
Camino asfaltado (MI)	0+000	0+041,498	Rubena	2
Camino asfaltado (MI)	0+000	0+253,983	Rubena	3
Camino tierra (MI)	0+000	0+530,073	Rubena/Quintanapalla	De 3 a 4

ENLACE DE QUINTANAPALLA				
TIPO	P.K. INICIO	P.K. FINAL	TÉRMINOS MUNICIPALES	HOJA ORIGEN/HOJA FINAL (de los planos de expropiaciones)
Paso superior 2	0+000	0+102,800	Quintanapalla	6
Glorieta 2-1	0+000	0+163,363	Quintanapalla	6
Glorieta 2-2	0+000	0+163,363	Quintanapalla	6
Ramal 2-1	0+000	0+356,868	Quintanapalla	6
Ramal 2-2	0+000	0+193,164	Quintanapalla	6
Auxiliar ramal 2-1	0+000	0+210,237	Quintanapalla	De 5 a 6
Auxiliar ramal 2-2	0+000	0+342,635	Quintanapalla	De 6 a 7
Ramal 2-3	0+000	0+259,334	Quintanapalla	6
Ramal 2-4	0+000	0+344,348	Quintanapalla	6
Auxiliar ramal 2-3	0+000	0+322,540	Quintanapalla	De 5 a 6
Auxiliar ramal 2-4	0+000	0+242,284	Quintanapalla	De 6 a 7
Vial acceso a Atapuerca	0+000	0+557,330	Quintanapalla	De 5 a 6
Vial acceso a Quintanapalla 1	0+000	0+168,737	Quintanapalla	6
Camino tierra (MD)	0+000	0+237,685	Quintanapalla	De 5 a 6
Camino tierra (MD)	0+000	0+635,300	Quintanapalla	De 6 a 7
Camino asfaltado (MI)	0+000	0+264,072	Quintanapalla	6

CONEXIÓN ESTE QUINTANAPALLA				
TIPO	P.K. INICIO	P.K. FINAL	TÉRMINOS MUNICIPALES	HOJA ORIGEN/HOJA FINAL (de los planos de expropiaciones)
Glorieta 3-1	0+000	0+119,381	Quintanapalla	7
Ramal 3-1	0+000	0+128,277	Quintanapalla	De 7 a 8
Auxiliar ramal 3-1	0+000	0+272,574	Quintanapalla	8
Vial acceso a Quintanapalla 2	0+000	0+164,732	Quintanapalla	7
Carril de trenzado	0+000	0+284,531	Quintanapalla	9

### 22.3. DOCUMENTACIÓN EMPLEADA

Para la elaboración del presente anejo, se ha solicitado la documentación a los Centros de Gestión Catastral y Tributaria de la Delegación Provincial de Hacienda de Burgos, obteniendo la relación de propietarios afectados, que corresponden con la última actualización catastral elaborada por la Gerencia Territorial del Catastro de Burgos.

Los terrenos que se verán afectados por la ocupación pertenecen a los municipios de Rubena, Atapuerca y Quintanapalla, en todos los casos dentro de la provincia de Burgos.

### 22.4. AFECCIONES

Se definen tres tipos de afección: la expropiación propiamente dicha, la imposición de servidumbres y la ocupación temporal.

Dentro de estos tres tipos de actuación, hay que distinguir, además, entre la ocupación realizada por enlaces, ramales, viales y caminos, y la impuesta por la reposición de servicios que se describen en el Anejo de Reposición, como son las líneas eléctricas, abastecimiento, saneamiento y telefonía.

Para cada tipo de línea se establecen unas medidas diferentes de afección.

#### 22.4.1. Expropiación

La expropiación de los terrenos resultantes de la aplicación de los criterios y parámetros de la Ley afecta a una superficie de 253.978 m<sup>2</sup>, de los cuales 252.242 m<sup>2</sup> (99,32%) corresponde a terrenos catalogados como suelo rural y 1.736 m<sup>2</sup> (0,68%) como suelo urbanizado, residencial o sin edificar.

Para una correcta ejecución de las obras definidas en el presente proyecto, se hace necesaria la ocupación de los anteriormente mencionados 253.978 m<sup>2</sup>.

El desglose de las superficies objeto de expropiación en el proyecto se detalla por municipios en el siguiente cuadro de clases de suelo:

Término Municipal	Rustico (m <sup>2</sup> )	Urbanizado		Totales (m <sup>2</sup> )
		Residencial (m <sup>2</sup> )	Sin edificar (m <sup>2</sup> )	
Rubena	151 406	0	0	151 406
Atapuerca	12 251	0	0	12 251
Quintanapalla	88 585	260	1 476	90 321
<b>TOTALES</b>	<b>252 242</b>	<b>260</b>	<b>1 476</b>	<b>253 978</b>

La superficie expropiada se encuentra sombreada en los planos en el color indicado. También se han sombreado aquellas zonas de dominio público, generalmente correspondientes a carreteras, caminos o cauces naturales de arroyos, aunque no son objeto de valoración.

Igualmente dentro de la superficie necesaria se ha considerado la expropiación de los terrenos para la reposición de los servicios afectados, así como las correspondientes servidumbres de vuelo o de paso para las líneas eléctricas y/o telefónicas.

En lo referente al establecimiento de líneas eléctricas se estará en base a lo dispuesto en la Ley 54/1997 de 27 de noviembre del Sector Eléctrico, así como lo dispuesto en el capítulo V del título VII del R.D. 1955/2000, por lo que se regulan las actividades de transporte, distribución, comercialización, suministro y procedimientos de autorización de instalaciones de energía eléctrica.

#### 22.4.2. Imposición de servidumbres

Se define como imposición de servidumbre las correspondientes a franjas de terreno sobre las que es imprescindible imponer una serie de gravámenes, al objeto de limitar el espacio del pleno dominio del inmueble. Se especifica a continuación el tipo de servidumbre y sus características esenciales:

La servidumbre de paso aéreo de energía eléctrica comprenderá:

- a) El vuelo sobre el predio sirviente, siendo esta ocupación la centrada en el eje de la línea eléctrica, en función de las características de la misma.
- b) El establecimiento de postes, torres o apoyos fijos para la sustentación de los cables conductores de energía eléctrica e instalaciones de puestas a tierra de dichos postes, torres o apoyos fijos.
- c) El derecho de paso o acceso para atender al establecimiento, vigilancia, conservación, reparación de la línea eléctrica y corte de arbolado, si fuera necesario.
- d) La ocupación temporal de terrenos u otros bienes, en su caso, necesarios a los fines indicados en el párrafo c) anterior centrados en el eje de la línea eléctrica.

En lo referente a las líneas telefónicas, se estará en base a lo dispuesto en la Ley 32/2003, de 3 de noviembre, General de Telecomunicaciones, así como demás normativa de aplicación.

La servidumbre de paso subterráneo de línea telefónica comprenderá:

- a) La ocupación del subsuelo por los cables conductores a la profundidad y con las demás características que señale la normativa técnica y urbanística aplicable. A efectos del expediente expropiatorio y sin perjuicio de lo dispuesto en cuanto a medidas y distancias de seguridad subterránea comprende la franja de terreno de tres metros de ancho centrada en el eje de la canalización.
- b) El establecimiento de los dispositivos necesarios para el apoyo o fijación de los conductores.
- c) El derecho de paso o acceso para atender el establecimiento, vigilancia, conservación y reparación de la línea.
- d) La ocupación temporal de terrenos u otros bienes, en su caso, necesarios a los fines indicados en el párrafo anterior.

Dicha imposición de servidumbres afecta a una superficie total de 30.594 m<sup>2</sup>, con el siguiente desglose por municipios, según tipo de suelo; también se presenta el desglose diferenciando entre servidumbre de paso aéreo o subterráneo.

Término Municipal	SUELO RÚSTICO (m <sup>2</sup> )	SUELO URBANIZADO (m <sup>2</sup> )	TOTAL (m <sup>2</sup> )
Rubena	10 651	0	10 651
Atapuerca	2 711	0	2 711
Quintanapalla	17 232	0	17 232
<b>TOTALES</b>	<b>30 594</b>	<b>0</b>	<b>30 594</b>

Término Municipal	Servidumbre de paso aéreo	Servidumbre de paso subterráneo	TOTAL (m <sup>2</sup> )
Rubena	1 964	8 687	10 651
Atapuerca	2 711	0	2 711
Quintanapalla	9 997	7 235	17 232
<b>TOTALES</b>	<b>14 672</b>	<b>15 922</b>	<b>30 594</b>

Como se aprecia en las tablas, la afección por servidumbre tan sólo se encuentra en el suelo rústico.

### 22.4.3. Ocupaciones temporales

Se definen de este modo aquellas franjas de terreno que resulta estrictamente necesario ocupar para llevar a cabo la correcta ejecución de las obras contenidas en el presente proyecto y mientras duren las obras. Como es el caso de los desvíos provisionales que minimicen la afección al tráfico o la ubicación de las instalaciones auxiliares durante la ejecución de las obras.

Las ocupaciones temporales necesarias para la ejecución de dichas obras se encuentran reflejadas en los planos con diferente color de sombreado, así como en los listados de propietarios, se especifica a qué tipo de ocupación se refiere.

Se considera que, en la reposición de servicios, la ocupación temporal necesaria durante su instalación inicial se corresponde con la superficie de servidumbre indicada para la reposición de servicios afectados, que comprenderá el derecho de paso o acceso para atender al establecimiento, vigilancia, conservación, reparación de la línea eléctrica y corte de arbolado, si fuera necesario.

La superficie de ocupación temporal asciende a 21.331 m<sup>2</sup>, con el siguiente desglose por municipios:

TERMINO MUNICIPAL	SUELO RÚSTICO (m <sup>2</sup> )	SUELO URBANIZADO (m <sup>2</sup> )	TOTAL (m <sup>2</sup> )	DURACIÓN (meses)
Rubena	9 341	0	9 341	12
Atapuerca	0	0	0	12
Quintanapalla	11 990	0	11 990	12
<b>TOTALES</b>	<b>21 331</b>	<b>0</b>	<b>21 331</b>	

## 22.5. PLANOS PARCELARIOS

El presente Anejo de expropiaciones incluye los planos parcelarios en los que se definen todas y cada una de las parcelas catastrales afectadas por la ejecución de las obras contenidas en el presente proyecto, cuales quiera que sea su forma de afección.

En dicho plano se recoge la siguiente información:

- La representación gráfica de planos se ha realizado a escala 1:1.000 incluyendo el trazado del eje y los bordes de expropiación que determinan la poligonal de expropiación. Sobre ellos se procedió a la determinación de la superficie expropiada en cada una de las parcelas afectadas utilizando el programa AUTOCAD 2014 MAP 3D.

Con la documentación disponible, se ha elaborado el plano parcelario, utilizando para ello el método de superposición en planimetría del trazado proyectado, la restitución fotogramétrica del vuelo realizado y la digitalización de los planos catastrales. De este modo, y en aplicación de la Ley de Carreteras de 25/1988 de 29 de julio y del Real Decreto 1812/1994 de 2 de septiembre, que aprueba el Reglamento General de Carreteras, se ha delimitado la zona de expropiación de acuerdo con los siguientes criterios:

*“Son de dominio público los terrenos ocupados por las carreteras estatales y sus elementos funcionales, y una franja de terreno de ocho metros de anchura en autopistas, autovías y vías rápidas, y de tres metros en el resto de las carreteras, a cada lado de la vía, medidas en horizontal y perpendicularmente al eje de la misma, desde la arista exterior de la explanación. La arista exterior de la explanación es la intersección del talud del desmonte, del terraplén o, en su caso, de los muros de sostenimiento colindantes, con el terreno natural. En los casos especiales de puentes, viaductos, túneles, estructuras u obras similares, se podrá fijar como arista exterior de la explanación la línea de proyección ortogonal del borde de las obras sobre el terreno. Será en todo caso de dominio público el terreno ocupado por los soportes de la estructura (artículo 21.1)”*

En los ramales de enlace la línea de expropiación se sitúa a 3 metros, mientras que en los viales, ya sean asfaltados o en tierras, el límite de expropiación es de 1 metro.

Las cunetas de guarda de desmonte y pie de terraplén se sitúan a 0,5 m del pie de talud. La línea de expropiación se sitúa 1 metro a partir del borde de explanación de la cuneta.

No se ha estimado conveniente admitir la expropiación total cuando la necesidad de ocupación implique sólo a una parte de la finca, ya que será el titular interesado una vez iniciado el expediente el que solicite dicha expropiación, exponiendo las causas concretas de los perjuicios económicos, tanto por la alteración de las condiciones fundamentales de la finca, como sus posibilidades de aprovechamiento rentable.

En cualquier caso se estará a lo dispuesto en el Artículo 46 de la Ley de Expropiación Forzosa: *“en el supuesto del Artículo 23, cuando la Administración rechace la expropiación total se incluirá en el justiprecio la indemnización por los perjuicios que se produzcan a consecuencia de la expropiación parcial de la finca”* y este nunca podrá ser igual o superior al que la Administración habría de satisfacer de haber expropiado la totalidad de la finca de que se trate.

La calificación urbanística de la mayoría de los terrenos que se verán afectados por el nuevo trazado en cada uno de los municipios, se corresponde con terrenos clasificados como NO URBANIZABLES. Pero al ser una zona cercana al término municipal de Quintanapalla, se afectan varias parcelas de naturaleza URBANA.

Asimismo, se han grafiado las parcelas catastrales con indicación de su número de orden, referencia catastral o polígono, parcela y manzana catastral en su caso. Igualmente se delimitan con tramas diferentes los diversos tipos de afección, expropiación, servidumbre y ocupación temporal, que gravitan sobre la parcela.

En general las parcelas catastrales se delimitan en toda su extensión, incluso las subparcelas de cultivo, delimitadas a su vez por líneas más delgadas discontinuas, al objeto que, del examen del plano, se pueda deducir el tipo y la forma de afección en relación con el resto de parcela no afectada.

## 22.6. RELACIÓN DE BIENES Y DERECHOS AFECTADOS

### 22.6.1. Determinación de los bienes y derechos afectados

En cumplimiento de lo establecido en el Artículo 17 de la vigente Ley de Expropiación Forzosa de 16 de diciembre de 1954 y Artículos concordantes de su Reglamento de 26 de abril

de 1957, se ha elaborado la preceptiva relación concreta e individualizada en la que se describen, en todos los aspectos, material y jurídico, los bienes o derechos estrictamente indispensables que resultarán necesariamente afectados por la expropiación.

Esta relación concreta e individualizada de los bienes y derechos afectados por la expropiación, comprende a modo de resumen, todas las fincas catastralmente identificadas, indicando si es una ocupación provisional o definitiva, incluyendo para cada una de las fincas los siguientes datos:

- Término municipal afectado
- Número de orden de la finca en el expediente expropiatorio y número del plano parcelario donde se encuentra la finca
- Identificación Catastral del polígono y parcela
- Nombre y domicilio del propietario del bien afectado
- Extensión superficial de la finca y superficies afectadas por expropiación definitiva, servidumbres y ocupación temporal. Se incluyen todos los bienes y derechos indemnizables
- Régimen urbanístico del suelo y clasificación según cultivos, en su caso

Toda la información que se incluye en la referida relación se ha obtenido a través de los Centros de Gestión Catastral y Tributaria de la Delegación Provincial de Hacienda de Burgos, así como de la correspondiente inspección y análisis directo sobre el propio terreno.

Se incluye en la relación de bienes y derechos afectados, aquellos pertenecientes al Estado, Comunidad Autónoma, Municipio o cualquier otro Organismo o Empresa Pública. Por su naturaleza jurídica de bien público, gozan de utilidad pública y en consecuencia no deben ser expropiados, a menos que se declare la prevalencia de utilidad pública.

#### **22.6.2. Relación concreta e individualizada de los bienes y derechos afectados por municipios**

Se incluye la preceptiva valoración concreta e individualizada de los bienes y derechos que consideran expropiación, agrupados por municipios y con numeración independiente para casa uno de ellos.

En la zona que nos ocupa, se verán afectados, según los datos arrojados por el Catastro, los siguientes tipos de aprovechamientos:

Aprovechamiento del Suelo	Código de Clasificación
LABOR O LABRADÍO SECANO	C-01, C-02, C-03, C-04, C-05 Y C-06
PASTOS	E-00
SUELO URBANIZABLE EDIFICADO	U-00
SUELO URBANIZABLE SIN EDIFICAR	U-00
MONTE BAJO	MB-00
VIALES DE COMUNICACIÓN	VT-00
CANTERA	CA-02
HIDROGRAFÍA NATURAL	HG-00
OTROS	OT-00
IMPRODUCTIVO	I-00

A la vista de los distintos aprovechamientos reflejados en la relación concreta e individualizada de los bienes y derechos afectados, y teniendo en cuenta su importancia desde el punto de vista de su extensión se puede concluir que:

El mayor porcentaje del terreno afectado corresponde con terreno dedicado a **LABOR O LABRADÍO SECANO**.

Seguidamente se incluyen unos cuadros resumen de aprovechamiento por cultivos, donde se pone de manifiesto la superficie total afectada por cada tipo de cultivo y municipio.

Es de destacar que el cálculo de las superficies se obtiene de la suma del terreno afectado por expropiación y ocupación temporal, ya que el terreno afectado por servidumbre se encuentra enmarcado, a efectos de ocupación, dentro del suelo de ocupación temporal, no así a efectos de valoración, pues cada afección es valorada según el fin al que se destina.



<b>CUADRO DE APROVECHAMIENTO POR MUNICIPIOS</b>									
<b>TIPO DE CULTIVO</b>	<b>RUBENA</b>			<b>ATAPUERCA</b>			<b>QUINTANAPALLA</b>		
	<b>EXPROPIACIÓN</b>	<b>SERVIDUMBRE</b>	<b>OCUPACION TEMPORAL</b>	<b>EXPROPIACIÓN</b>	<b>SERVIDUMBRE</b>	<b>OCUPACION TEMPORAL</b>	<b>EXPROPIACIÓN</b>	<b>SERVIDUMBRE</b>	<b>OCUPACION TEMPORAL</b>
LABOR O LABRADÍO SECANO I	0	0	0	0	0	0	611	41	0
LABOR O LABRADÍO SECANO II	9 199	1982	0	882	0	0	560	0	0
LABOR O LABRADÍO SECANO III	23 849	2 606	9 341	7 817	2 275	0	50 606	7 542	1283
LABOR O LABRADÍO SECANO IV	29 809	1655	0	2 684	397	0	2 411	1682	0
LABOR O LABRADÍO SECANO V	42 900	3 276	0	0	0	0	18 424	3 447	7 820
LABOR O LABRADÍO SECANO VI	0	0	0	0	0	0	9 087	3 438	1214
PASTOS	8 588	42	0	0	0	0	2 863	0	0
SUELO URBANIZABLE EDIFICADO	0	0	0	0	0	0	260	0	0
SUELO URBANIZABLE SIN EDIFICAR	0	0	0	0	0	0	1476	0	0
MONTE BAJO	0	0	0	0	0	0	111	3	1220
VIALES DE COMUNICACIÓN	2 455	47	0	0	0	0	2 405	946	453
CANTERA	0	0	0	343	0	0	0	0	0
HIDROGRAFÍA NATURAL	1440	73	0	0	0	0	1144	126	0
OTROS	0	0	0	187	39	0	0	0	0
IMPRODUCTIVO	33 466	970	0	338	0	0	363	7	0
<b>TOTALES</b>	<b>151 406</b>	<b>10 651</b>	<b>9 341</b>	<b>12 251</b>	<b>2 711</b>	<b>0</b>	<b>90 321</b>	<b>17 232</b>	<b>11 990</b>





A continuación se resumen en los cuadros siguientes los diferentes aprovechamientos de suelo existentes, indicando el porcentaje de su afección y superficie ocupada:

Tipo de Aprovechamiento	Ocupación Definitiva		Servidumbre		Ocupación Temporal		Totales	
	m <sup>2</sup>	%	m <sup>2</sup>	%	m <sup>2</sup>	%	m <sup>2</sup>	%
LABOR O LABRADÍO SECANO I	611	0,24	41	0,13	0	0,00	652	0,21
LABOR O LABRADÍO SECANO II	10 641	4,19	1 982	6,48	0	0,00	12 623	4,13
LABOR O LABRADÍO SECANO III	82 272	32,39	12 423	40,61	10 624	49,81	105 319	34,43
LABOR O LABRADÍO SECANO IV	34 904	13,74	3 734	12,21	0	0,00	38 638	12,63
LABOR O LABRADÍO SECANO V	61 324	24,15	6 723	21,97	7 820	36,66	75 867	24,80
LABOR O LABRADÍO SECANO VI	9 087	3,58	3 438	11,24	1 214	5,69	13 739	4,49
PASTOS	11 451	4,51	42	0,14	0	0,00	11 493	3,76
SUELO URBANIZABLE EDIFICADO	260	0,10	0	0,00	0	0,00	260	0,08
SUELO URBANIZABLE SIN EDIFICAR	1 476	0,58	0	0,00	0	0,00	1 476	0,48
MONTE BAJO	111	0,04	3	0,01	1 220	5,72	1 334	0,44
VIALES DE COMUNICACIÓN	4 860	1,91	993	3,25	453	2,12	6 306	2,06
CANTERA	343	0,14	0	0,00	0	0,00	343	0,11
HIDROGRAFÍA NATURAL	2 284	0,90	199	0,65	0	0,00	2 483	0,81
OTROS	187	0,07	39	0,13	0	0,00	226	0,07
IMPRODUCTIVO	34 167	13,45	977	3,19	0	0,00	35 144	11,49
<b>TOTALES</b>	<b>253 978</b>		<b>30 594</b>		<b>21 331</b>		<b>305 903</b>	

A la vista de los distintos aprovechamientos reflejados en la tabla anterior, desde el punto de vista de su extensión, se puede concluir que:

- El 80,97% de los terrenos afectados están actualmente ocupados por aprovechamiento de SECANO, el 11,51% de IMPRODUCTIVO, 3,76% de PASTOS, etc...

## 22.7. CRITERIOS DE VALORACIÓN

Se ha realizado la valoración de los bienes teniendo en cuenta su utilidad y aprovechamiento, los valores de mercado en la zona y los antecedentes de precios pagados en anteriores expropiaciones de fincas análogas, considerándose como criterios principales los siguientes:

La fijación de la indemnización constituye, como es obvio, el problema capital de una expropiación. El criterio tradicional de someter las diferencias de apreciación pericialmente

establecidas a una decisión motivada y preparada por una tercera estimación pericial no ha sido nunca propugnado como procedimiento ideal, sino más bien como un último recurso, al que empíricamente se acude en defecto de reglas tasadas que permitan una determinación automática del valor del objeto de la expropiación.

Se ha intentado sustituir este procedimiento de controversia pericial por otro que permitiera una determinación más objetiva del justo precio, más desde el principio se constató que existen supuestos de expropiación en los que el bien, sea por carecer de toda clase de estimación general, o bien porque los criterios generales vendrían a ofrecer resultados muy arbitrarios respecto al principio de justa indemnización de que se parte, resulta imposible prescindir de una tasación pericial.

Por otro lado la determinación del justiprecio sobre bases fiscales ha de partir de la premisa de que la riqueza imponible, fiscalmente establecida, suponga una valoración no sólo objetiva y bien ponderada del bien que se trate, sino además, rigurosamente al día desde el punto de vista del poder adquisitivo de la moneda.

Salvo que se entienda que la estimación fiscal constituye, lo que desde luego no es, una declaración administrativa de valoración eficaz, debe servir como uno de los elementos que concurren en la determinación del justiprecio, pero no ser el criterio suyo, y exclusivamente determinante. Esto implicaría dar la espalda a realidades económicas elementales, en las que precisamente el bien expropiado encuentra la referencia de valor mas adecuado.

Todo ello hace que sea preciso ponderar las valoraciones fiscales con las de mercado y para casos excepcionales dejar abierta la posibilidad de apreciación de circunstancias específicas, que de no tenerse en cuenta provocarían una tasación por completo irrazonable.

Todo este panorama con la aprobación en 1.990 de la Ley de Reforma del Régimen Urbanístico y Valoraciones del Suelo (Ley 8/1990, de 25 de julio), completado con el nuevo texto refundido de la Ley del Suelo de 1.992 (Real Decreto Legislativo 1/1.992, de 26 de junio), ha marcado unas pautas a seguir con dos significativas ventajas: La primera de ellas la de acabar con la situación de la dispar valoración de los suelos según la causa de la expropiación, urbanística o no; y en segundo lugar remitiendo a valores fiscales, en concreto a valores catastrales, el punto de partida en la fijación del justiprecio para el suelo objeto de la expropiación.

Sin embargo, para salvar la filosofía anteriormente mencionada del justiprecio como valor real de las cosas, es necesario que los valores fiscales a los que remite la nueva legislación reflejen los precios reales del mercado. Por eso, esta reforma hay que ponerla en conexión con el proceso actual de revisión de los valores catastrales, consecuencia de la Ley reguladora de las Haciendas Locales, de 28 de diciembre de 1988, que en su artículo 66.2 establece que *“para la determinación de la base imponible se tomará como valor de los bienes inmuebles el valor catastral de los mismos, que se fijará tomando como referencia el valor de mercado de aquellos, sin que, en ningún caso, pueda exceder de éste”*. Sin esa referencia, difícilmente será posible alcanzar en el orden expropiatorio justiprecios mínimamente justos.

Con la entrada en vigor del Real Decreto Legislativo 2/2008, de 20 de junio, por el que se aprueba el texto refundido de la Ley de Suelo, desarrollándose mediante Real Decreto 1492/2011 de 24 de octubre por el que se aprueba el Reglamento de valoraciones de la Ley de Suelo, el valor de los terrenos afectados por la expropiación, se determinará con arreglo a los siguientes criterios:

- Artículo 23.- Valoración en suelo rural
- Artículo 24.- Valor en suelo urbanizado

### 22.7.1. **Metodología**

Los criterios seguidos para la realización de las tasaciones incluidas en el presente anejo, se basan en el Real Decreto Legislativo 2/2008, de 20 de junio, por el que se aprueba el Texto Refundido de la Ley de Suelo. Y en su disposición transitoria tercera. Valoraciones, que dice:

1. Las reglas de valoración contenidas en esta Ley serán aplicables en todos los expedientes incluidos en su ámbito material de aplicación que se inicien a partir de la entrada en vigor de la Ley 8/2007, de 28 de mayo, de suelo.
2. Los terrenos que, a la entrada en vigor de aquella, formen parte del suelo urbanizable incluido en ámbitos delimitados para los que el planeamiento haya establecido las condiciones para su desarrollo, se valorarán conforme a las reglas establecidas en la Ley 6/1998, de 13 de abril, sobre Régimen de Suelo y Valoraciones, tal y como quedaron redactadas por la Ley 10/2003, de 20 de mayo, siempre y cuando en el momento al que deba entenderse referida la valoración no hayan vencido los plazos para la ejecución del planeamiento o, si han vencido, sea por causa imputable a la Administración o a terceros.

De no existir previsión expresa sobre plazos de ejecución en el planeamiento ni en la Legislación de Ordenación Territorial y Urbanística, se aplicará el de tres años contados desde la entrada en vigor de la Ley 8/2007, de 28 de mayo, de suelo.

3. Mientras no se desarrolle reglamentariamente lo dispuesto en esta Ley sobre criterios y método de cálculo de la valoración y en lo que sea compatible con ella, se estará a lo dispuesto en el apartado 3 del artículo 137 del Reglamento de Gestión Urbanística aprobado por Real Decreto 3288/1978, de 25 de agosto, y a las Normas de Valoración de bienes inmuebles y de determinados derechos contenidos en la Orden ECO/805/2003, de 27 de marzo, o disposición que la sustituya.

Según el Art. 12 del RDL 2/2008. Situaciones básicas del suelo, todo el suelo se encuentra, a los efectos de dicha Ley, en una de las situaciones básicas de suelo rural o de suelo urbanizado.

1. Está en la situación de suelo rural:
  - a) En todo caso, el suelo preservado por la ordenación territorial y urbanística de su transformación mediante la urbanización, que deberá incluir, como mínimo, los terrenos excluidos de dichas transformación por la legislación de protección o policía del dominio público, de la naturaleza o del patrimonio cultural, los que deban quedar sujetos a tal protección conforme a la ordenación territorial y urbanística por los valores en ellos concurrentes, incluso los ecológicos, agrícolas, ganaderos, forestales, paisajísticos, así como aquellos con riesgos naturales o tecnológicos, incluidos los de inundación o de otros accidentes graves, y cuantos otros prevea la legislación de ordenación territorial o urbanística.
  - b) El suelo para el que los instrumentos de ordenación territorial y urbanística prevean o permitan su paso a la situación de suelo urbanizado, hasta que termine la correspondiente actuación de urbanización, y cualquier otro que no reúna los requisitos a que se refiere el apartado siguiente.
2. Se encuentra en la situación de suelo urbanizado el integrado de forma legal y efectiva en la red de dotaciones y servicios propios de los núcleos de población. Se

entenderá que así ocurre cuando las parcelas, estén o no edificadas, cuenten con las dotaciones y los servicios requeridos por la legislación urbanística o puedan llegar a contar con ellos sin otras obras que las de conexión de las parcelas a las instalaciones ya en funcionamiento.

Al establecer las dotaciones y los servicios a que se refiere el apartado anterior, la legislación urbanística podrá considerar las peculiaridades de los núcleos tradicionales legalmente asentados en el medio rural.

A los efectos de expropiación, las valoraciones de suelo se efectuarán con arreglo a los criterios establecidos en el **Título III** del citado Real Decreto Legislativo, cualquiera que sea la finalidad que la motive y la legislación, urbanística o de otro carácter, que la legitime.

Las valoraciones del suelo, cuando se aplique la expropiación forzosa, se entenderán referidas al momento de iniciación del expediente de justiprecio individualizado, según se indica en el Art. 21 del RDL 2/2008, Ámbito de régimen de valoraciones:

1. Las valoraciones del suelo, las instalaciones, construcciones, edificaciones, y los derechos constituidos sobre o en relación con ellos, se rigen en lo dispuesto en esta Ley cuanto tengan por objeto:
  - a) La verificación de las operaciones de reparto de beneficios y cargas u otras precisas para la ejecución de la ordenación territorial y urbanística en las que la valoración determine el contenido patrimonial de facultades o deberes propios del derecho de propiedad, en defecto de acuerdo entre todos los sujetos afectados.
  - b) La fijación del justiprecio en la expropiación, cualquiera que sea la finalidad de ésta y la legislación que la motive.
  - c) La fijación del precio a pagar al propietario en la venta o sustitución forzosas.
  - d) La determinación de la responsabilidad patrimonial de la Administración Pública.
2. Las valoraciones se entienden referidas:
  - a) Cuando se trate de las operaciones contempladas en la letra a) del apartado anterior, a la fecha de iniciación del procedimiento de aprobación del instrumento que las motive.

- b) Cuando se aplique la expropiación forzosa, al momento de iniciación del expediente de justiprecio individualizado o de exposición al público del proyecto de expropiación si se sigue el procedimiento de tasación conjunta.
- c) Cuando se trate de la venta o sustitución forzosas, al momento de la iniciación del procedimiento de declaración del incumplimiento del deber que la motive.
- d) Cuando la valoración sea necesaria a los efectos de determinar la indemnización por responsabilidad patrimonial de la Administración Pública, al momento de la entrada en vigor de la disposición o del comienzo de la eficacia del acto causante de la lesión.

Según el Art. 22 del RDL 2/2008 los criterios generales para la valoración de inmuebles son los siguientes:

1. El valor del suelo corresponde a su pleno dominio, libre de toda carga, gravamen o derecho limitativo de la propiedad.
2. El suelo se tasará en la forma establecida en los artículos siguientes, según su situación y con independencia de la causa de la valoración y el instrumento legal que la motive.

Este criterio será también de aplicación a los suelos destinados a infraestructuras y servicios públicos de interés general supramunicipal, tanto si estuvieran previstos por la ordenación territorial y urbanística como si fueran de nueva creación, cuya valoración se determinará según la situación básica de los terrenos en que se sitúan o por los que discurren de conformidad con lo dispuesto en esta Ley.

3. Las edificaciones, construcciones e instalaciones, los sembrados y las plantaciones en el suelo rural, se tasarán con independencia de los terrenos siempre que se ajusten a la legalidad al tiempo de la valoración, sean compatibles con el uso o rendimiento considerado en la valoración del suelo y no hayan sido tenidos en cuenta en dicha valoración por su carácter de mejoras permanentes.

En el suelo urbanizado, las edificaciones, construcciones e instalaciones que se ajusten a la legalidad se tasarán conjuntamente con el suelo en la forma prevista en el apartado 2 del artículo 24.

Se entiende que las edificaciones, construcciones e instalaciones se ajustan a la legalidad al tiempo de su valoración cuando se realizaron de conformidad con la ordenación urbanística y el acto administrativo legítimamente que requiriesen, o han sido posteriormente legalizadas de conformidad con lo dispuesto en la legislación urbanística.

La valoración de las edificaciones o construcciones tendrá en cuenta su antigüedad y su estado de conservación. Si han quedado incursas en la situación de fuera de ordenación, su valor se reducirá en proporción al tiempo transcurrido de su vida útil.

4. La valoración de las concesiones administrativas y de los derechos sobre inmuebles, a los efectos de su construcción, modificación o extinción, se efectuará con arreglo a las disposiciones sobre expropiación que específicamente determinen el justiprecio de los mismos; y subsidiariamente, según las normas del derecho administrativo, civil o fiscal que resulten de aplicación.

Al expropiar una finca gravada con cargas, la Administración que la efectúe podrá elegir entre fijar el justiprecio de cada uno de los derechos que concurren con el dominio, para distribuirlo entre los titulares de cada uno de ellos, o bien valorar el inmueble en su conjunto y consignar su importe en poder del órgano judicial, que para éste fije y distribuya, por el trámite de los incidentes, la proporción que corresponda a los respectivos interesados.

### **22.7.2. Valoración del suelo rural**

Artículo 23. Valoración en el suelo rural.-

- a. Los terrenos se tasarán mediante la capitalización de la renta anual real, o potencial, la que sea superior, de la explotación según su estado en el momento al que deba entenderse la referida valoración.

La renta potencial se calculará atendiendo al rendimiento del uso, disfrute o explotación de que sean susceptibles los terrenos conforme a la legislación que les sea aplicable, utilizando los medios técnicos normales para su producción. Incluirá, en su caso, como

ingresos las subvenciones, que con carácter estable, se otorguen a los cultivos y aprovechamientos considerados para su cálculo y se descontarán los costes necesarios para su explotación considerada.

El valor del suelo rural así obtenido podrá ser corregido al alza hasta un máximo del doble en función de factores objetivos de localización, como la accesibilidad a núcleos de población o a centros de actividad económica o la ubicación en entornos de singular valor ambiental o paisajístico, cuya aplicación y ponderación habrá de ser justificada en el correspondiente expediente de valoración, todo ello en los términos que reglamentariamente se establezcan.

- b. Las edificaciones, construcciones, e instalaciones, cuando deban valorarse con independencia del suelo, se tasarán por el método de coste de reposición, según su estado y antigüedad en el momento a que deba entenderse referida la valoración.
- c. Las plantaciones y sembrados preexistentes, así como las indemnizaciones por razón de arrendamiento rústicos u otros derechos. Se tasarán con arreglo a los criterios de la Ley de 16 de Diciembre de 1954, de Expropiación Forzosa y de la Ley 49/2003 de 26 de noviembre, de Arrendamientos Rústicos. En ninguno de los casos previstos en el apartado anterior, podrán considerarse expectativas derivadas de la asignación de edificabilidades y usos por la ordenación territorial o urbanística que no hayan sido plenamente realizados.

De la aplicación de estos precios unitarios a las superficies afectadas de cada uno de los distintos aprovechamientos y demás circunstancias, se obtienen los valores parciales y totales, para cada una de las parcelas afectadas.

Las indemnizaciones a favor de los ARRENDATARIOS RUSTICOS se fijarán de acuerdo con lo previsto en la Ley 49/2003, de 26 de noviembre, de Arrendamientos Rústicos, en cuya Disposición adicional segunda establece los derechos que corresponden al arrendatario de la finca rústica expropiada:

- a) En el supuesto de expropiación total o parcial del derecho del arrendatario, éste tendrá derecho frente al expropiante:
  1. Al importe de una renta anual actualizada y además al de una cuarta parte de dicha renta por cada año o fracción que falte para la expiración del período mínimo o el de la prórroga

legal en que se halle. Cuando la expropiación sea parcial, estos importes se referirán a la parte de renta que corresponda a la porción expropiada.

2. Al importe de lo que el arrendador deba por gastos y mejoras.
3. A exigir que la expropiación forzosa comprenda la totalidad cuando la conservación de arrendamiento sobre la parte de la finca no expropiada resulte antieconómica para el arrendatario, aunque se redujera la renta.
4. Al importe de las cosechas pendientes que pierda con la expropiación.
5. A la indemnización de los daños y perjuicios que sufra la explotación agrícola de la que el arrendamiento sea uno de los elementos integrantes.
6. A la indemnización que comporte el cambio de residencia, en su caso.
7. Al premio de afección calculado sobre el importe total.

- b) El expropiante descontará al arrendador del justiprecio lo que haya de pagarse al arrendatario por gastos y mejoras cuyo importe corresponda abonar al arrendador.
- c) En los casos de fincas que tuvieran la condición de rústicas al iniciarse el arrendamiento y que hayan adquirido un plusvalor en el expediente de expropiación por corresponderle en tal momento distinta calificación, el propietario expropiado deberá abonar al arrendatario, con cargo a dicho plusvalor, una doceava parte del precio de la tierra por cada año que le reste de vigencia al contrato, valorada la tierra según el precio que tengan las fincas rústicas similares a la arrendada y sin que lo que abone el propietario pueda alcanzar nunca el valor total atribuido a las fincas ni la mitad del plusvalor.

El importe de la misma será fijado en el momento de la tramitación del expediente, ya que tal condición será comprobada documentalmente, sobre la vigencia de los contratos en el momento del levantamiento de las actas de ocupación.

El cuadro de precios expuesto anteriormente y en el apartado de valoración de suelo, se corresponde con la expropiación definitiva de los terrenos afectados. Para aquellos casos en que se produce una **ocupación temporal**, el precio del terreno afectado se valora en un **20 %** del valor del suelo expropiado. El precio fijado para la indemnización por la **servidumbre** de vuelo en las líneas eléctricas o telefónicas, se establece en un **50 %** del valor del suelo.

### **22.7.3. Valoración del suelo urbanizado**

Artículo 24. Valoración en el suelo urbanizado.-

1. Para la valoración del suelo urbanizado que no está edificado, o en que la edificación existente, o en curso de ejecución es ilegal, o se encuentra en situación de ruina física:
  - a) Se considera como uso y edificabilidad de referencia, los atribuidos a la parcela por la ordenación urbanística, incluido en su caso el de vivienda sujeta a algún régimen de protección que permita tasar su precio máximo en venta o alquiler.

Si los terrenos no tienen asignada edificabilidad o uso privado por la ordenación urbanística, se les atribuirá la edificabilidad media y el uso mayoritario en el ámbito espacial homogéneo en que por usos y tipologías la ordenación urbanística los haya incluido.

- b) Se aplicará a dicha edificabilidad el valor de repercusión del suelo según el uso correspondiente, determinado por el método residual estático.
  - c) De la cantidad resultante de la letra anterior se descontará, en su caso, el valor de los deberes y cargas pendientes para poder realizar la edificabilidad prevista.
2. Cuando se trata de suelo edificado en curso de edificación, el valor de tasación será el superior de los siguientes:
    - a. El determinado por la tasación conjunta de suelo y de la edificación existente que se ajuste a la legalidad, por el método de comparación, aplicado exclusivamente a los usos de la edificación existente o la construcción ya realizada.
  3. El determinado por el método residual del apartado 1 de este artículo, aplicado exclusivamente al suelo, sin considerar la edificación existente o la construcción ya realizada.
  4. Cuando se trate de suelo urbanizado sometido a actuaciones de reforma o renovación de la urbanización, el método residual al que se refiere los apartados anteriores, considerará los usos y edificabilidades atribuidos por la ordenación en su situación de origen.

Así mismo se tendrá en cuenta la Disposición Transitoria Tercera en los siguientes apartados:

1. Las reglas de valoración contenidas en el Real Decreto Legislativo 2/2008, de 20 de junio, Texto Refundido de la Ley del Suelo, serán aplicables en todos los expedientes incluidos en su ámbito material de aplicación que se inicien a partir de la entrada en vigor de la Ley 8/2007, de 28 de mayo, de Suelo.
2. Los terrenos que, a la entrada de aquella, formen parte del suelo urbanizable incluido en ámbitos determinados para los que el planeamiento haya establecido para su desarrollo, se valorarán conforme a las reglas establecidas en la Ley 6/1998, de 13 de abril, sobre Régimen de Suelo y Valoraciones, tal y como quedaron redactadas por la Ley 10/2003, de 20 de mayo, siempre y cuando en el momento a que deba entenderse referida la valoración no haya vencido los plazos para la ejecución del planeamiento o, si han vencido, sea por causa imputable a la administración o a terceros.

De no existir previsión expresa sobre plazos de ejecución en el planeamiento ni en la legislación de ordenación territorial y urbanística, se aplicará el de tres años contados desde la entrada en vigor de la Ley 8/2007, de 28 de mayo, de Suelo.

3. Mientras no se desarrolle reglamentariamente lo dispuesto en esta ley sobre criterios y método de cálculo de la valoración y en lo que sea compatible con ella, se estará a lo dispuesto en el apartado 3 del artículo 137 del Reglamento de Gestión Urbanística aprobado por Real Decreto 3288/1978, de 25 de agosto, y a las normas de valoración de bienes inmuebles y de determinados derechos contenidas en la Orden ECO/805/2003, de 27 de marzo, o disposición que la sustituya.

En la valoración de las EDIFICACIONES, OBRAS E INSTALACIONES Y DEMÁS SERVICIOS AFECTADOS se ha optado por considerar el valor de reposición, frente al preconizado valor de mercado o valor de venta aplicado en la determinación del valor del suelo afectado.

El **METODO DEL COSTE DE REEMPLAZAMIENTO-REPOSICION** está basado en el principio de sustitución (“El valor de un inmueble es equivalente al de otros activos de similares características de aquel”)

#### **22.7.4. Valoración de vuelo e instalaciones afectadas**

Conforme a las previsiones del Art 22.3 de RDL 2/2008:

Las edificaciones, construcciones e instalaciones, los sembrados, las plantaciones en el suelo rural, se tasarán con independencia de los terrenos siempre que se ajusten a la legalidad al tiempo de la valoración, sean compatibles con el uso o rendimiento considerado en la valoración del suelo y no hayan sido tenidos en cuenta en dicha valoración por su carácter de mejoras permanentes.

En el suelo urbanizado, las edificaciones, construcciones e instalaciones que se ajusten a la legalidad se tasarán conjuntamente con el suelo en la forma prevista en el apartado 2 del artículo 24.

Se entiende que las edificaciones, construcciones e instalaciones que se ajustan a la legalidad al tiempo de su valoración cuando se realizaron de conformidad con la ordenación urbanística y el acto administrativo legítimamente que requiriesen, o han sido posteriormente legalizadas de conformidad con lo dispuesto en la legislación urbanística.

La valoración de las edificaciones o construcciones tendrá en cuenta su antigüedad y su estado de conservación. Si han quedado incursas en la situación de fuera de ordenación, su valor se reducirá en proporción al tiempo transcurrido de su vida útil.

En la valoración de plantaciones, se estimará su valor por el de todos sus productos vendidos en el mercado. Se estará según lo dispuesto en el Artículo 45 de la Ley de Expropiación Forzosa de 16 de diciembre de 1954 “*Cuando en el momento de la ocupación existan cosechas pendientes o se hubieran efectuado labores de barbechera, se indemnizará a quien corresponda*”, así como lo establecido en el Artículo 45 del Reglamento de la Ley de Expropiación Forzosa de 26 de abril de 1957.

Sin embargo, la valoración de frutos, cosechas pendientes, labores de barbechera y otras análogas pendientes en el presente Anejo, deberán ser comprobadas a posteriori ya que por su carácter no permanente, su valoración en este instante podría reflejar realidades muy diferentes a las realmente existentes en el momento de la ocupación de las fincas, por lo que será en esa fase cuando se deba comprobar su existencia y posterior valoración.

### 22.7.5. Valoración de Servidumbres

Se valoran en función del tipo de gravamen o grado de limitación del pleno dominio impuesto sobre el bien o parcela afectada. En general se han valorado teniendo en cuenta la diferencia entre valor en venta que poseía la parcela antes de la imposición de la servidumbre y el valor en venta que tendrá como consecuencia de la carga o gravamen que se pretende imponer. En consecuencia, en atención al gravamen que supone a la finca, se viene considerando el valor de dicha imposición en el **cincuenta por ciento (50 %)** del valor de la propiedad.

### 22.7.6. Valoración de Ocupaciones Temporales

Se estará a lo dispuesto en el Título IV de la Ley de Expropiación Forzosa de 16 de diciembre de 1954, Indemnización por ocupación temporal y otros daños. La valoración se realiza de acuerdo con lo establecido en la vigente Ley de Expropiación Forzosa en su Artículo 115 *“Las Tasaciones por ocupación temporal, se referirán siempre a la apreciación de los rendimientos que el propietario hubiera dejado de percibir por las rentas vencidas durante la ocupación, agregando, además, los perjuicios estimados causados en la finca, o los gastos que suponga restituirla a su estado primitivo”*.

Nunca los perjuicios irrogados en ningún caso podrán ser iguales o superiores al valor del bien, en cuyo caso se optará por la expropiación definitiva.

Teniendo en cuenta la duración prevista de las obras de dos (2) años, se ha estimado que la indemnización corresponde a la ocupación temporal de los terrenos incluidos en Suelo Rural se debe valorar en el diez por ciento (10%) del valor del terreno afectado por cada año de ocupación del mismo. Al valor calculado por ocupación del suelo se le añade el cien por cien (100 %) del valor del suelo.

En el caso de terrenos incluidos en Suelo Urbanizado, se estima en un dos por ciento (2%) del valor de los terrenos ocupados temporalmente, que equivale al establecido por la Ley de Impuestos Patrimoniales y Actos Jurídicos Documentados para la valoración de usufructos temporales.

En todos los casos de ocupación temporal el proyecto incluye la demolición de las construcciones y retirada de los materiales, dejando las parcelas afectadas en las condiciones que tenían antes de comenzar las obras.

### 22.7.7. Precios unitarios

Se obtienen en aplicación de la metodología de valoración expuesta y en atención al examen del trazado proyectado en cuanto a los siguientes parámetros y características:

- A. Las condiciones agronómicas, litológicas y topográficas.
- B. Los planes urbanísticos vigentes en las diversas comarcas y municipios afectados.
- C. De prospección de mercado de productos agrarios.
- D. Rendimiento agrarios medios y subvenciones según Instituciones y Organismos Oficiales.
- E. Del estudio y comparación con otras expropiaciones realizadas en la zona, tanto por el Estado, Comunidades Autónomas, Provincias o Municipios, como de otras entidades o Empresas Públicas (ADIF, FEVE, Gas, Redes Eléctricas, Autopista, etc).

### 22.7.8. Valoración de bienes y derechos afectados

Los precios unitarios aplicados en el presente anejo, no incluyen el 5% como premio de afección previsto en el Artículo 47 de la vigente Ley de Expropiación Forzosa *“En todos los casos de expropiación se abonará al expropiado, además del justo precio fijado en la forma establecida en los artículos anteriores, un 5 por 100 como premio de afección”*. El premio de afección tiene por objeto específico compensar el valor afectivo, que al margen del puramente objetivo, tiene para los propietarios el bien expropiado.

El cinco por ciento se incluirá siempre como última partida de las hojas de aprecio de los propietarios y de la Administración o de la valoración practicada por el Jurado, y se calculará exclusivamente sobre el importe final de los bienes o derechos expropiables, sin que proceda, por tanto, su abono sobre las indemnizaciones complementarias, con la excepción de las indemnizaciones debidas a los arrendatarios en caso de privación definitiva para los mismos del uso y disfrute de los bienes o derechos arrendados.

Los propietarios carecerán de derecho al premio de afección cuando por la naturaleza de la expropiación conservan el uso y disfrute de los bienes o derechos expropiados. No procede conceder cantidad alguna en concepto de premio por afección, sobre las indemnizaciones a satisfacer por las ocupaciones temporales de bienes, al no causar éstas desposesión ni privaciones definitivas de los bienes afectados. En el caso de servidumbre del paso aéreo (líneas eléctricas), procede el premio de afección en cuanto a los apoyos, tratándose de expropiación derivada de servidumbre aérea de paso de línea eléctrica, pero no debe aplicarse al de la superficie de vuelo, ya que el propietario conserva el uso y disfrute de la misma.

No procede igualmente el premio de afección en el precio convenido por mutuo acuerdo, al entenderse éste como una partidaalzada por todos los conceptos, conforme establece el Artículo 26 del Decreto 26 de abril de 1957 por el que se aprueba el Reglamento de la Ley de Expropiación Forzosa.

Tampoco se incluyen en estos precios las indemnizaciones que puedan ser procedentes por otros conceptos, tales como la indemnización por Rápida Ocupación que recoge el Artículo 52.5 de la Ley de Expropiación Forzosa de 16 de Diciembre de 1954: *“La Administración fijará igualmente las cifras de indemnización por el importe de los perjuicios derivados de la rapidez de la ocupación, tales como mudanzas, cosechas pendientes y otros igualmente justificados...”*.

## **22.8. DOCUMENTACIÓN ANEXA**

El anejo se completa con los planos de expropiaciones, así como el listado de las parcelas afectadas por municipios.

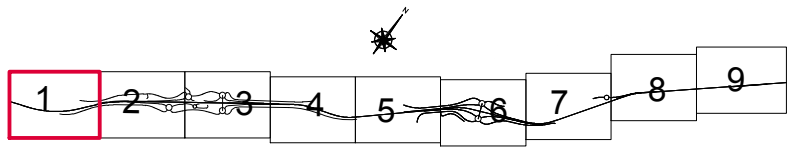
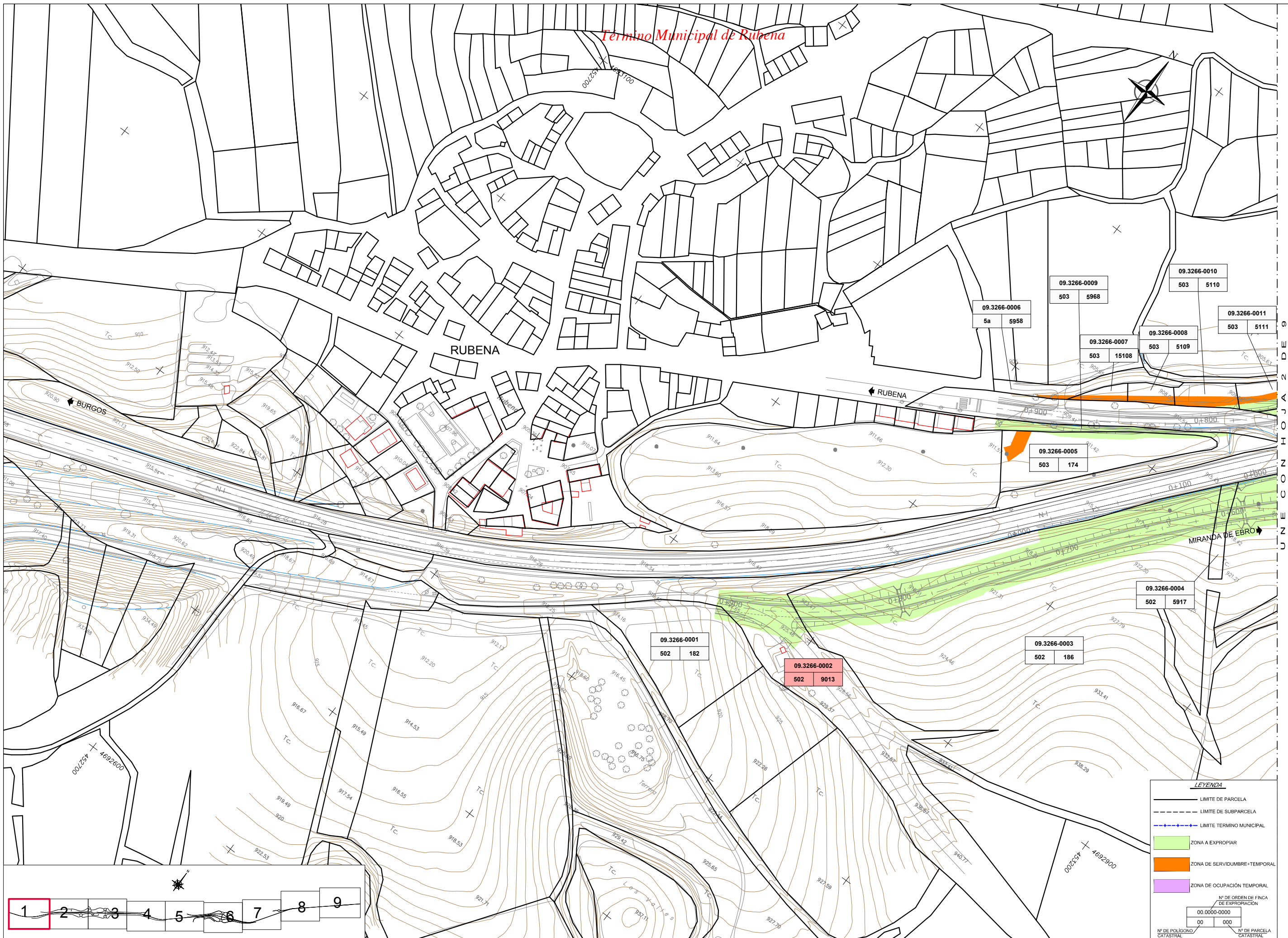
Así mismo se adjuntan las fichas individualizadas de cada una de las parcelas afectadas.



## **APÉNDICE 1. PLANOS PARCELARIOS**



2016/07/12 s:\Susana\Rubena\ANEJOS\ANEJO-22-PLANTA EXPROPIACIONES - Standard\ANEJO-22-PLANTA EXPROPIACIONES.dwg



**LEYENDA**

- LIMITE DE PARCELA
- - - LIMITE DE SUBPARCELA
- +---+---+ LIMITE TERMINO MUNICIPAL
- ZONA A EXPROPIAR
- ZONA DE SERVIDUMBRE-TEMPORAL
- ZONA DE OCUPACION TEMPORAL

Nº DE ORDEN DE FINCA DE EXPROPIACION	
00.0000-0000	
00	000
Nº DE POLIGONO CATASTRAL	Nº DE PARCELA CATASTRAL



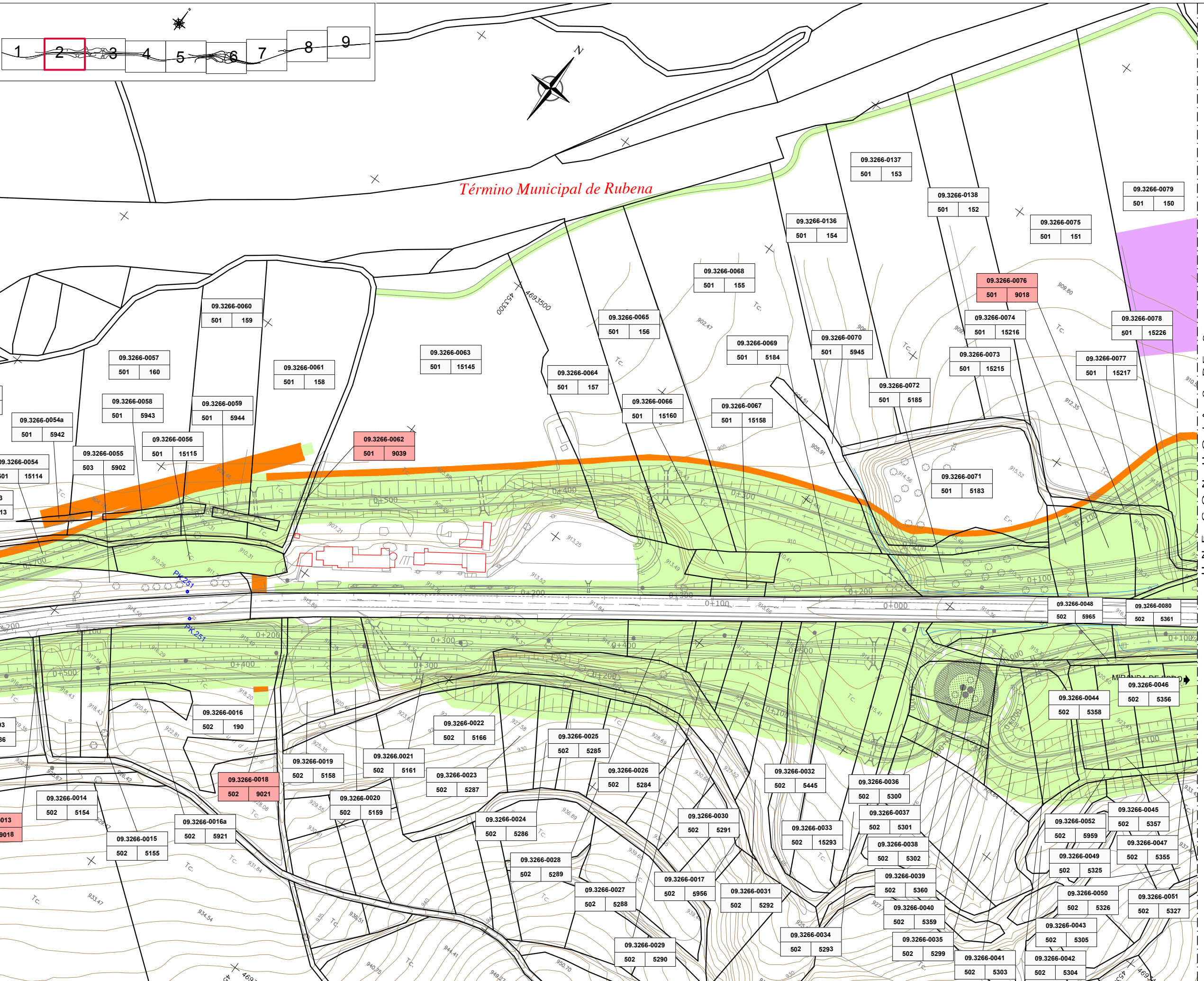


**LEYENDA**

- LIMITE DE PARCELA
- LIMITE DE SUBPARCELA
- LIMITE TERMINO MUNICIPAL
- ZONA A EXPROPIAR
- ZONA DE SERVIDUMBRE+TEMPORAL
- ZONA DE OCUPACIÓN TEMPORAL

Nº DE ORDEN DE FINCA DE EXPROPIACION  
00.0000-0000

Nº DE POLIGONO CATASTRAL      Nº DE PARCELA CATASTRAL



*Término Municipal de Rubena*

<p><b>MINISTERIO DE FOMENTO</b></p>	SECRETARÍA DE ESTADO DE INFRAESTRUCTURAS, TRANSPORTE Y VIVIENDA.	DIRECCION GENERAL DE CARRETERAS	INGENIERO AUTOR DEL PROYECTO	INGENIERO DIRECTOR DEL CONTRATO	CONSULTOR	ESCALAS	TITULO DEL PROYECTO	CLAVE	FECHA	DESIGNACION	Nº DE PLANO
	SECRETARIA GENERAL DE INFRAESTRUCTURAS	DEMARCAACION DE CARRETERAS DEL ESTADO EN CASTILLA Y LEON OCCIDENTAL	JUAN JOSÉ GUIJARRO BLASCO	ANTONIO VENCES QUINTELA	tacopyso	1:1000 UNE A-1 ORIGINALS	PROYECTO CONSTRUCCION. MEJORA DE LA CARRETERA N-I. TRAMO: RUBENA-FRESNO DE RODILLA P.K.- 250,500 al P.K.-256,300.	20-BU-3800.A	JUNIO 2016	PLANTA EXPROPIACIONES	Anejo nº22 HOJA 2 DE 9

2016/07/12 s:\Susana\Rubena\ANEJOS\ANEJO-22-PLANTA EXPROPIACIONES - Standard\ANEJO-22-PLANTA EXPROPIACIONES.dwg





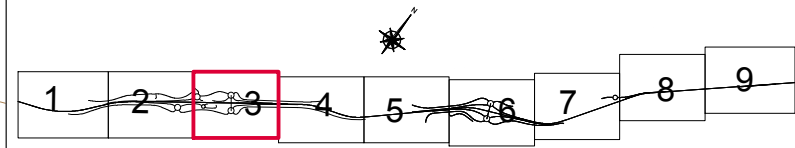
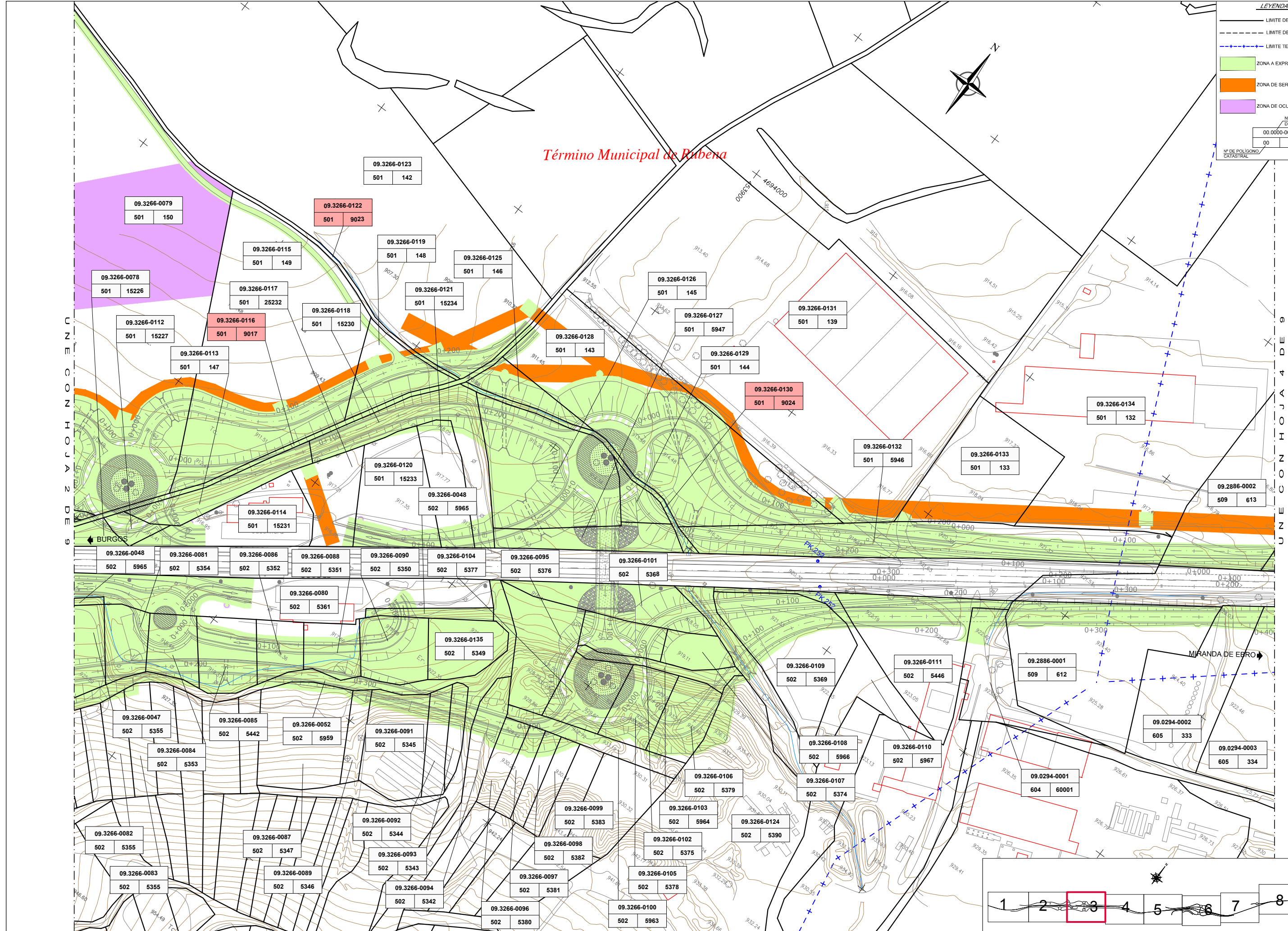
**LEYENDA**

- LIMITE DE PARCELA
- LIMITE DE SUBPARCELA
- LIMITE TERMINO MUNICIPAL
- ZONA A EXPROPIAR
- ZONA DE SERVIDUMBRE TEMPORAL
- ZONA DE OCUPACION TEMPORAL

Nº DE ORDEN DE FINCA DE EXPROPIACION  
00.0000-0000

Nº DE POLIGONO CATASTRAL      Nº DE PARCELA CATASTRAL

*Término Municipal de Rubena*



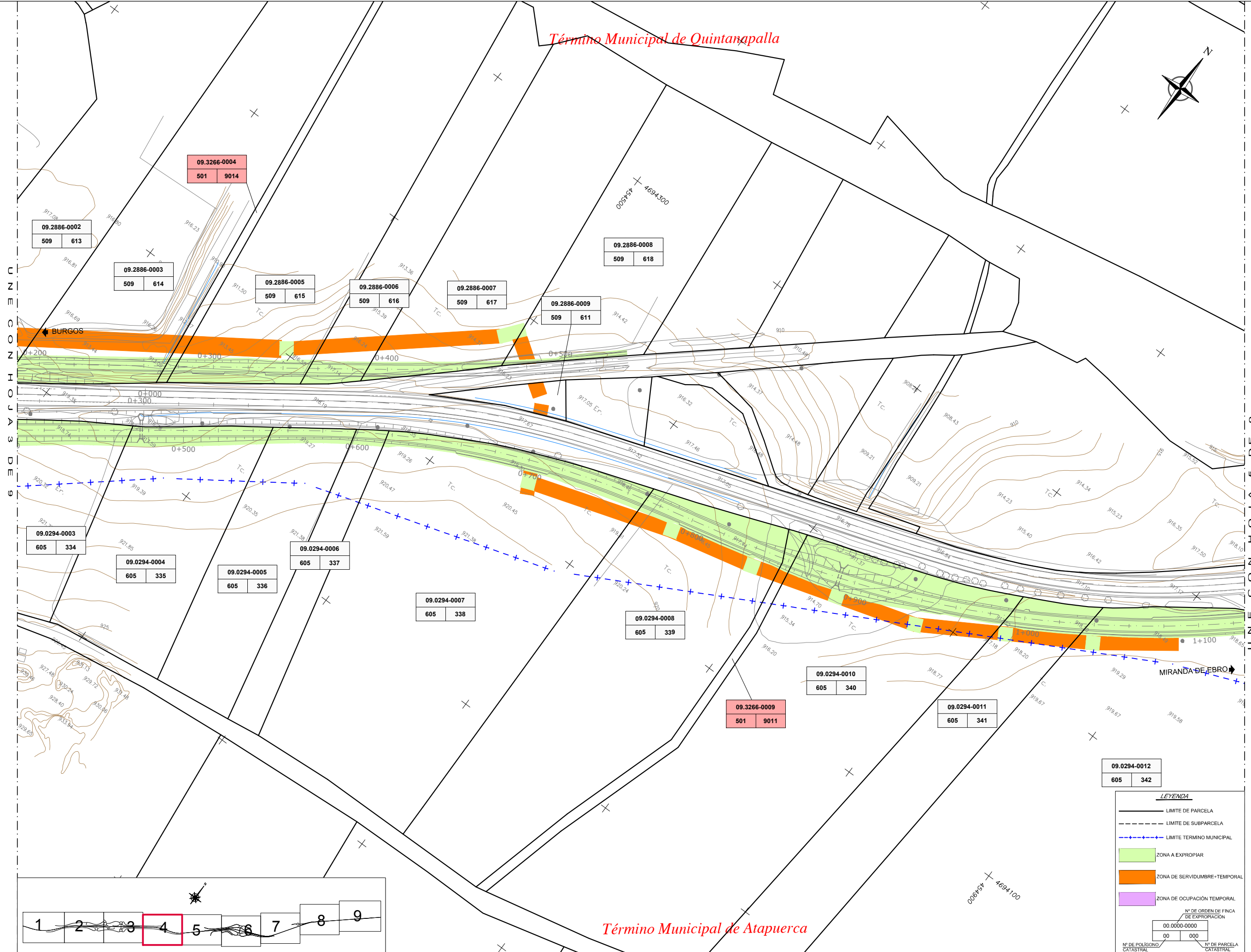

2016/07/12 S:\Susana\Rubena\ANEJOS\ANEJO-22-PLANTA EXPROIACIONES - Standard\ANEJOS\ANEJO-22-PLANTA EXPROIACIONES.dwg





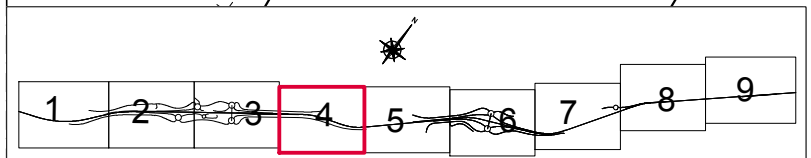
2016/07/12 s:\Susana\Rubena\ANEJOS\ANEJO-22-PLANTA EXPROPIACIONES - Standard\ANEJO-22-PLANTA EXPROPIACIONES.dwg

Término Municipal de Quintanapalla



C  
Z  
I  
M  
E  
N  
T  
E

9  
5  
J  
O  
H  
N  
O  
C  
E  
N  
Z



**LEYENDA**

- LIMITE DE PARCELA
- - - LIMITE DE SUBPARCELA
- - - - - LIMITE TERMINO MUNICIPAL
- ZONA A EXPROPIAR
- ZONA DE SERVIDUMBRE-TEMPORAL
- ZONA DE OCUPACIÓN TEMPORAL

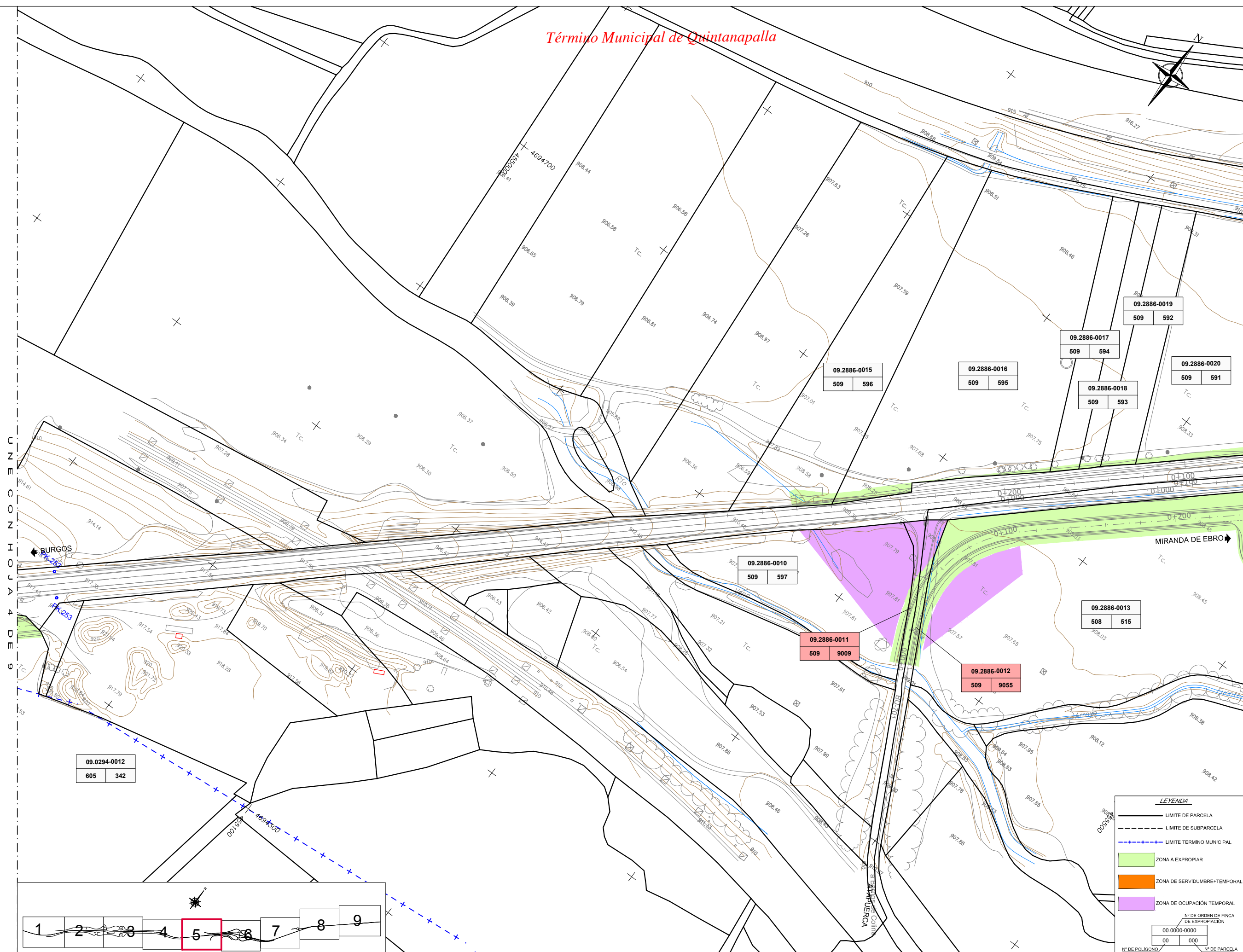
Nº DE ORDEN DE FINCA DE EXPROPIACIÓN  
00.0000-0000

Nº DE POLIGONO CATASTRAL      Nº DE PARCELA CATASTRAL

Término Municipal de Atapuerca



Término Municipal de Quintanapalla



09.0294-0012  
605 342

09.2886-0015  
509 596

09.2886-0016  
509 595

09.2886-0017  
509 594

09.2886-0018  
509 593

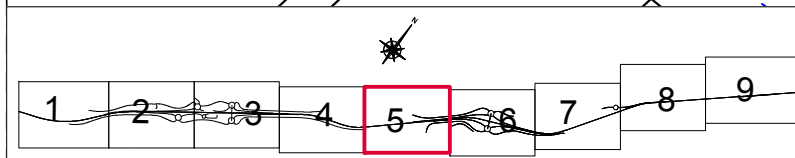
09.2886-0020  
509 591

09.2886-0010  
509 597

09.2886-0011  
509 9009

09.2886-0012  
509 9055

09.2886-0013  
508 515



**LEYENDA**

- LIMITE DE PARCELA
- - - LIMITE DE SUBPARCELA
- - - - LIMITE TERMINO MUNICIPAL
- ZONA A EXPROPIAR
- ZONA DE SERVIDUMBRE-TEMPORAL
- ZONA DE OCUPACIÓN TEMPORAL

Nº DE ORDEN DE FINCA DE EXPROPIACION  
00.0000-0000

Nº DE POLIGONO CATASTRAL  
00 000

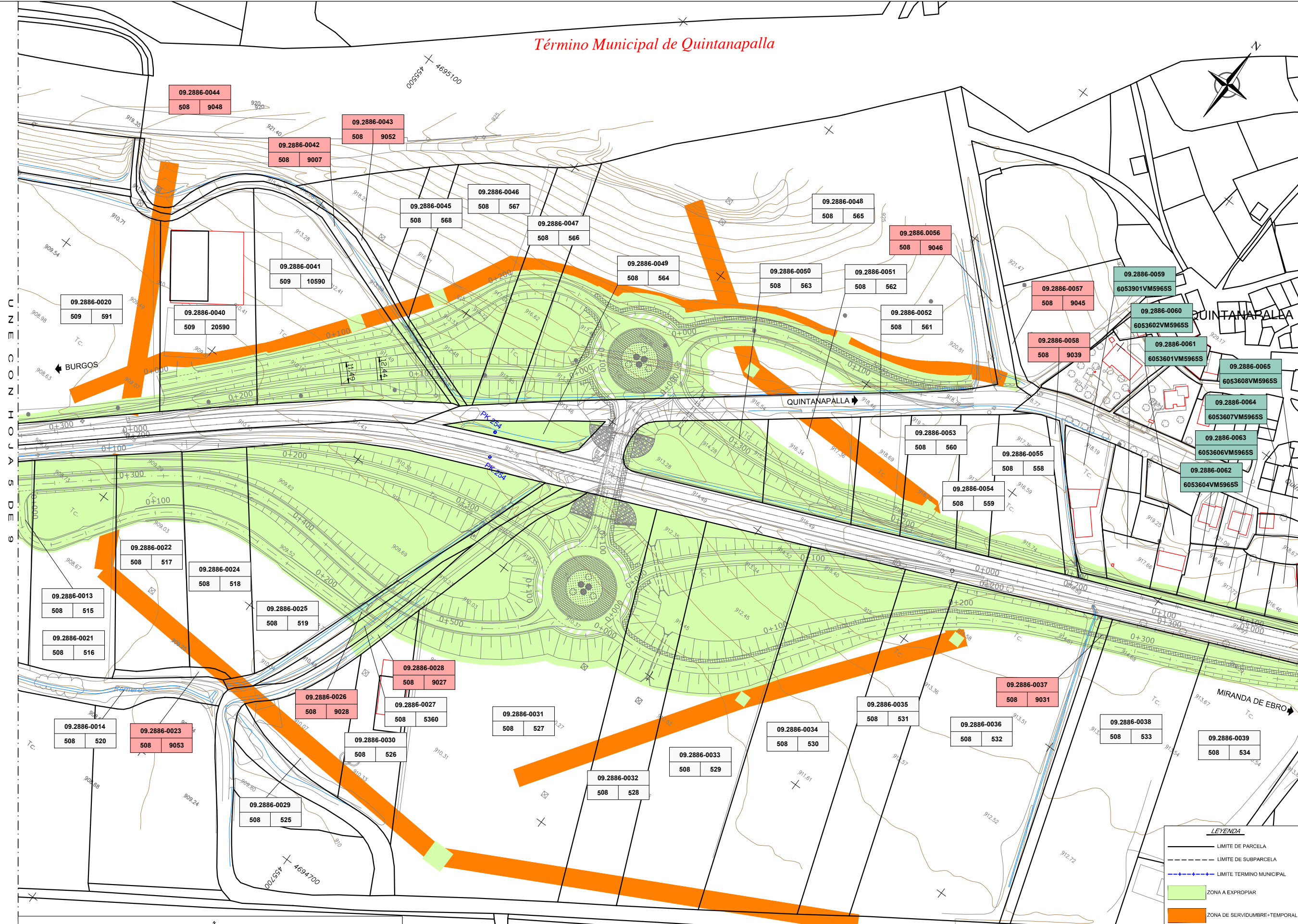
Nº DE PARCELA CATASTRAL

2016/07/12 S:\Susana\Rubena\ANEJOS\ANEJO-22-PLANTA EXPROPIACIONES - Standard\ANEJO-22-PLANTA EXPROPIACIONES.dwg



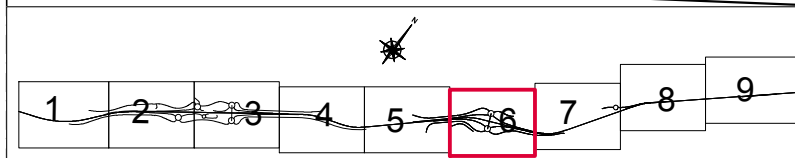


Término Municipal de Quintanapalla



C  
O  
N  
T  
I  
N  
I  
D  
O  
S

E  
D  
I  
C  
I  
O



**LEYENDA**

- LIMITE DE PARCELA
- - - LIMITE DE SUBPARCELA
- LIMITE TERMINO MUNICIPAL
- ZONA A EXPROPIAR
- ZONA DE SERVIDUMBRE-TEMPORAL
- ZONA DE OCUPACIÓN TEMPORAL

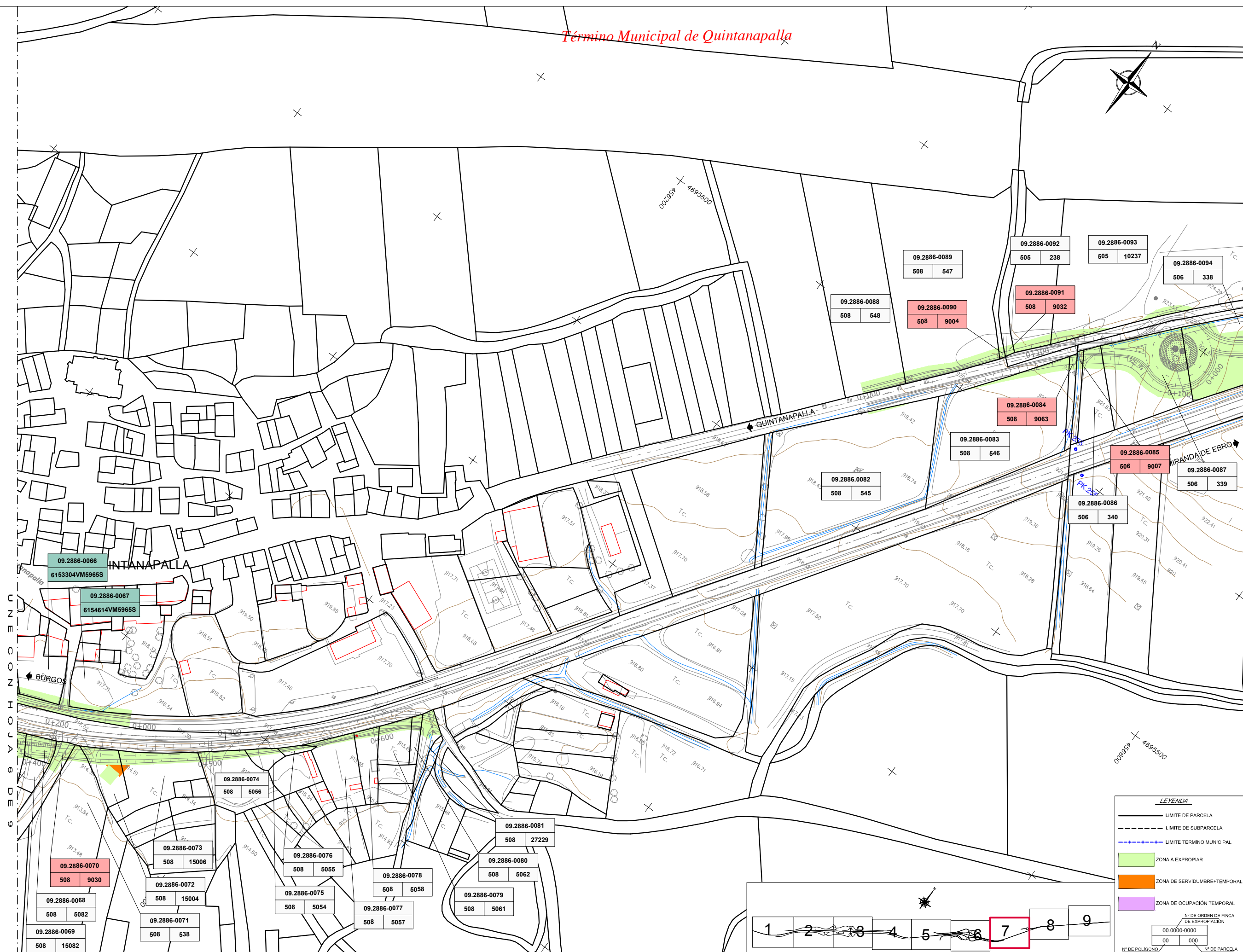
Nº DE ORDEN DE FINCA DE EXPROPIACIÓN  
00.0000-0000

Nº DE POLIGONO CATASTRAL      Nº DE PARCELA CATASTRAL

2016/07/12 S:\Susana\Rubena\ANEJOS\ANEJOS-22-PLANTA EXPROPIACIONES - Standard\ANEJOS-22-PLANTA EXPROPIACIONES.dwg





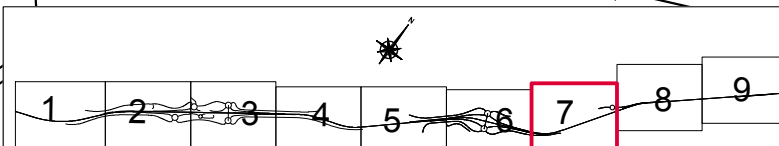


**LEYENDA**

- LIMITE DE PARCELA
- - - LIMITE DE SUBPARCELA
- +—+— LIMITE TERMINO MUNICIPAL
- ZONA A EXPROPIAR
- ZONA DE SERVIDUMBRE-TEMPORAL
- ZONA DE OCUPACIÓN TEMPORAL

Nº DE ORDEN DE FINCA DE EXPROPIACION  
00.0000-0000

Nº DE POLIGONO CATASTRAL      Nº DE PARCELA CATASTRAL

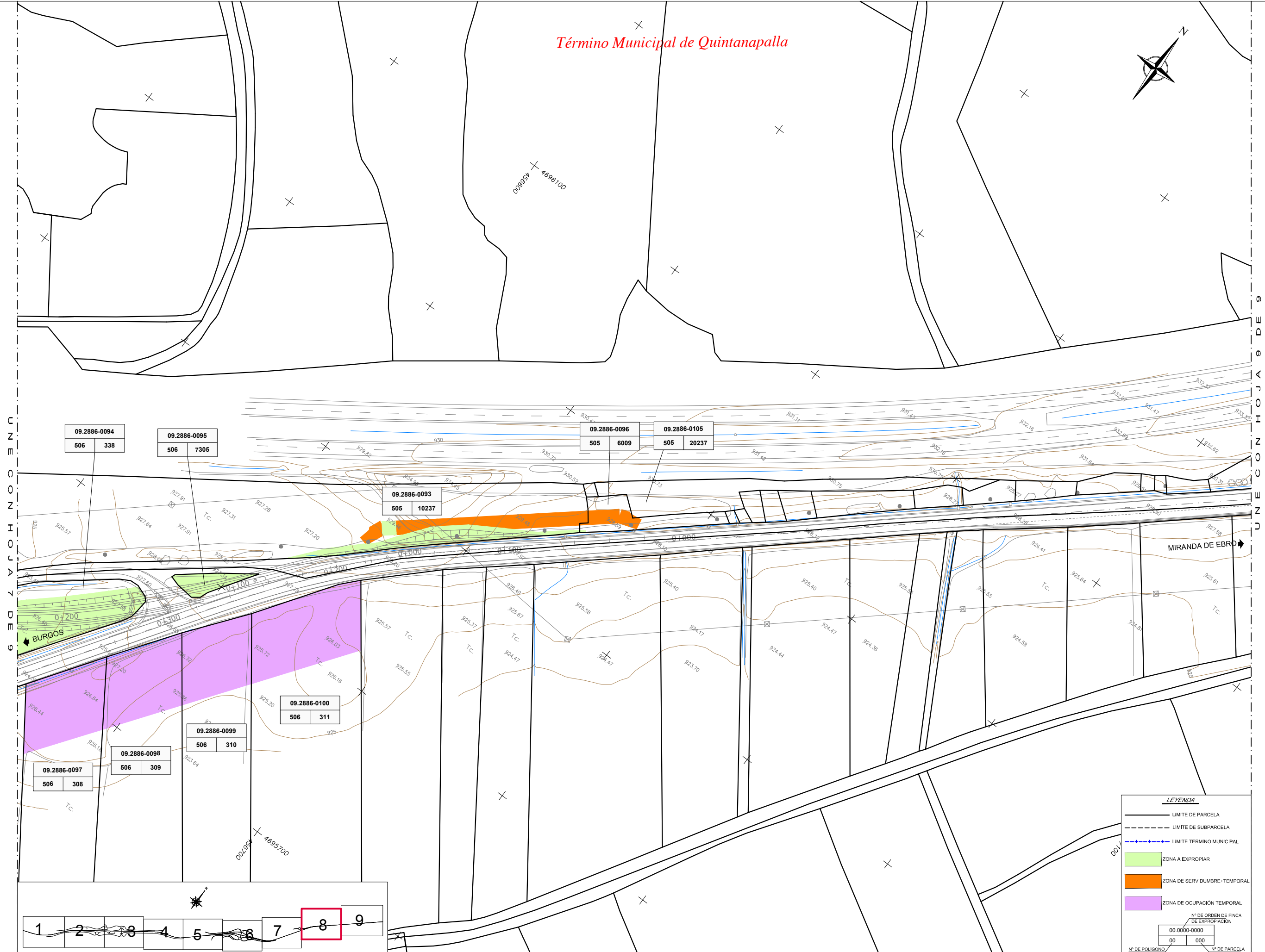
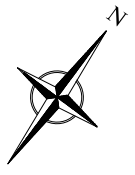


2016/07/12 S:\Susana\Rubena\ANEJOS\ANEJO-22-PLANTA EXPROPIACIONES - Standard\ANEJO-22-PLANTA EXPROPIACIONES.dwg





Término Municipal de Quintanapalla



09.2886-0094  
506 338

09.2886-0095  
506 7305

09.2886-0096  
505 6009

09.2886-0105  
505 20237

09.2886-0093  
505 10237

09.2886-0100  
506 311

09.2886-0099  
506 310

09.2886-0098  
506 309

09.2886-0097  
506 308

**LEYENDA**

- LIMITE DE PARCELA
- - - LIMITE DE SUBPARCELA
- - - - - LIMITE TERMINO MUNICIPAL
- ZONA A EXPROPIAR
- ZONA DE SERVIDUMBRE-TEMPORAL
- ZONA DE OCUPACIÓN TEMPORAL

Nº DE ORDEN DE FINCA DE EXPROPIACIÓN  
00.0000-0000

Nº DE POLIGONO CATASTRAL  
00 000

Nº DE PARCELA CATASTRAL


1	2	3	4	5	6	7	8	9
---	---	---	---	---	---	---	---	---

2016/07/12 S:\Susana\Rubena\ANEJOS\ANEJO-22-PLANTA EXPROPIACIONES - Standard\ANEJO-22-PLANTA EXPROPIACIONES.dwg

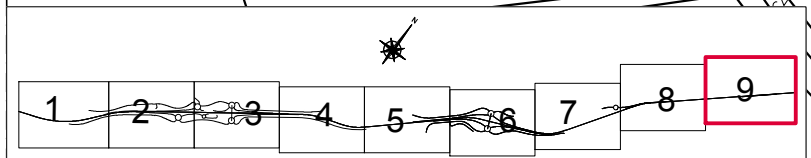
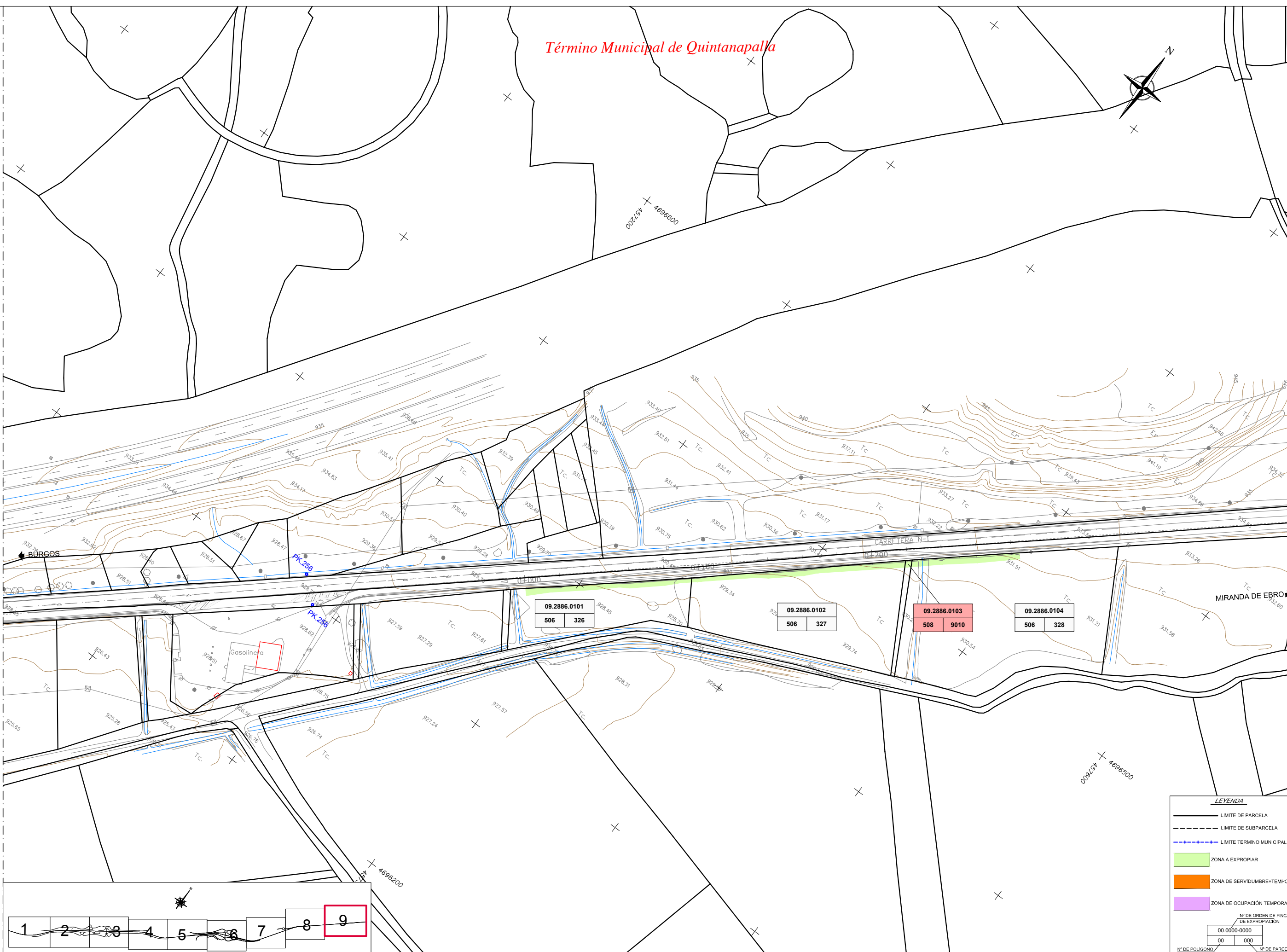


2016/07/12 S:\Susana\Rubena\ANEJOS\ANEJO-22-PLANTA EXPROPIACIONES - Standard\ANEJO-22-PLANTA EXPROPIACIONES.dwg

Término Municipal de Quintanapalla



UNION DE HOJAS DE 6



**LEYENDA**

- LIMITE DE PARCELA
- - - LIMITE DE SUBPARCELA
- +—+ LIMITE TERMINO MUNICIPAL
- ZONA A EXPROPIAR
- ZONA DE SERVIDUMBRE+TEMPORAL
- ZONA DE OCUPACION TEMPORAL

Nº DE ORDEN DE FINCA DE EXPROPIACION  
00.0000-0000

Nº DE POLIGONO CATASTRAL      Nº DE PARCELA CATASTRAL



**APÉNDICE 2. LISTADO DE PARCELAS**  
**AFECTADAS POR MUNICIPIOS**



## **RUBENA**





AYUNTAMIENTO 3266 - RUBENA															
Nº DE ORDEN	REFERENCIA CATASTRAL	POLÍGONO	PARCELA	PARAJE	TITULAR CATASTRAL. NOMBRE Y DOMICILIO	SUPERFICIE CATASTRAL m <sup>2</sup>	AFECCIONES (m <sup>2</sup> )						NATURALEZA	Nº DE HOJA PLANO DE EXPROPIACIÓN	
							SUB	CLASIFICACIÓN FISCAL	APROVECHAMIENTO REAL	EXPROPIACIÓN	IMPOSICIÓN DE SERVIDUMBRE Y OCUP. TEMPORAL	OCUPACIÓN TEMPORAL			TOTAL
09.3266.0001	09337A50200182	502	182	VALLES	BODEGAS CANDIDO SA CR LOGROÑO KM 98 09198 IBEAS DE JUARROS (BURGOS)	3.960		C - 04	Labor o labradío secano	63	0	0	63	RÚSTICA	1 de 9
09.3266.0002	09337A50209013	502	9013	CAMINO		29.185		VT - 00	Vía de comunicación de dominio público	1.012	0	0	1.012	RÚSTICA	1 de 9
09.3266.0003	09337A50200186	502	186	EL CURATO	GOMEZ DEL VAL, ESPERANZA (25 %) MN MUNICIPIO 09199 RUBENA (BURGOS) GOMEZ DEL VAL, FELICITAS (25 %) PB RUBENA 09199 RUBENA (BURGOS) GOMEZ DEL VAL, CAPITULINA TERESA (25 %) AV LA PAZ 31 Pl:03 Pt:B 09004 BURGOS GOMEZ VAL, M DOLORES HEREDEROS DE (25%) AV LA PAZ 31 Pl:03 Pt:B 09004 BURGOS	37.140		C - 05	Labor o labradío secano	8.459	0	0	8.459	RÚSTICA	1/2 de 9
09.3266.0004	09337A50205917	502	5917	PERDIDO	AYUNTAMIENTO DE RUBENA MUNICIPIO 45 09199 RUBENA (BURGOS)	461		C - 05	Labor o labradío secano	226	0	0	226	RÚSTICA	1 de 9
09.3266.0005	09337A50300174	503	174	ANTANILL	CASTILLA IBEAS, FAUSTO CL FONTOVA 11 Es: 2 Pl: 02 Pt: 04 08026 BARCELONA	3.040		C - 04	Labor o labradío secano	273	141	0	414	RÚSTICA	1 de 9
09.3266.0006	09337A50305958	503	5958	PERDIDO	AYUNTAMIENTO DE RUBENA MUNICIPIO 45 09199 RUBENA (BURGOS)	762		E - 00	Pastos	0	42	0	42	RÚSTICA	1 de 9
09.3266.0007	09337A50315108	503	15108	ANTANILL	CASTILLA RODRIGUEZ, ANGEL HEREDEROS DE CL FRANCISCO SARMIENTO 9Pl:02 Pt:B 09005 BURGOS	224		C - 02	Labor o labradío secano	0	92	0	92	RÚSTICA	1 de 9
09.3266.0008	09337A50305109	503	5109	ANTANILL	GUTIERREZ RIO, JOSE FUENTE IBEAS, MARIA CARMEN CL CALERA 9 Pl:01 Pt: DCH 09002 BURGOS	298		C - 02	Labor o labradío secano	0	111	0	111	RÚSTICA	1 de 9
09.3266.0009	09337A50305968	503	5968	PERDIDO	AYUNTAMIENTO DE RUBENA MUNICIPIO 45 09199 RUBENA (BURGOS)	6.831		E - 00	Pastos	507	0	0	507	RÚSTICA	1 de 9
09.3266.0010	09337A50305110	503	5110	ANTANILL	FUENTE CASTILLA, AMADOR HEREDEROS DE MUNICIPIO 09199 RUBENA (BURGOS)	479		C - 02	Labor o labradío secano	18	210	0	228	RÚSTICA	1 de 9
09.3266.0011	09337A50305111	503	5111	ANTANILL	MARTINEZ ARNAIZ, DANIEL PB COTAR 09007 BURGOS (Cotar)	640		C - 02	Labor o labradío secano	241	161	0	402	RÚSTICA	1 de 9
09.3266.0012	09337A50100161	501	161	FRIAS	CASTILLA CASTILLA, JESUS (50%) CL ABAJO 9 09199 RUBENA (BURGOS) GARCIA TRASCASA, TEÓDORO (50%) AV REYES CATOLICOS 42 Es:I Pl:06 Pt:C 09005 BURGOS	13.140		C - 02	Labor o labradío secano	0	116	0	116	RÚSTICA	2 de 9
09.3266.0013	09337A50209018	502	9018	CAMINO		3.573		VT - 00	Vía de comunicación de dominio público	111	0	0	111	RÚSTICA	2 de 9
09.3266.0014	09337A50205154	502	5154	CARRILEJO	FUENTE IBEAS, IRENE (33,34%) CL PADRE SILVERIO 4 Pl:08 Pt:D 09001 BURGOS FUENTE IBEAS, MARIA CARMEN (33,33%) CL CALERA 9 Pl:01 Pt: DCH 09002 BURGOS FUENTE IBEAS, FELIPE (33,33%) CL LAS ERAS 3 09199 RUBENA (BURGOS)	1.419		I - 00	Improductivo	745	0	0	745	RÚSTICA	2 de 9
09.3266.0015	09337A50205155	502	5155	CARRILEJO	FUENTE IBEAS, IRENE (33,34%) CL PADRE SILVERIO 4 Pl:08 Pt:D 09001 BURGOS FUENTE IBEAS, MARIA CARMEN (33,33%) CL CALERA 9 Pl:01 Pt: DCH 09002 BURGOS FUENTE IBEAS, FELIPE (33,33%) CL LAS ERAS 3 09199 RUBENA (BURGOS)	1.124		I - 00	Improductivo	558	0	0	558	RÚSTICA	2 de 9
09.3266.0016	09337A50200190	502	190	EL CURATO	MARTINEZ IBEAS, HELIODORO CL FEDERICO OLMEDA 31 Pl:04 Pt:I 09006 BURGOS	7.620		C - 05	Labor o labradío secano	3.394	26	0	3.420	RÚSTICA	2 de 9
09.3266.0016a	09337A50205921	502	5921	PERDIDO	AYUNTAMIENTO DE RUBENA MUNICIPIO 45 09199 RUBENA (BURGOS)	544		C - 05	Labor o labradío secano	178	0	0	178	RÚSTICA	2 de 9

## AYUNTAMIENTO 3266 - RUBENA

Nº DE ORDEN	REFERENCIA CATASTRAL	POLÍGONO	PARCELA	PARAJE	TITULAR CATASTRAL. NOMBRE Y DOMICILIO	SUPERFICIE CATASTRAL m <sup>2</sup>	AFECCIONES (m <sup>2</sup> )						NATURALEZA	Nº DE HOJA PLANO DE EXPROPIACIÓN	
							SUB	CLASIFICACIÓN FISCAL	APROVECHAMIENTO REAL	EXPROPIACIÓN	IMPOSICIÓN DE SERVIDUMBRE Y OCUP. TEMPORAL	OCUPACIÓN TEMPORAL			TOTAL
09.3266.0017	09337A50205956	502	5956	PERDIDO	AYUNTAMIENTO DE RUBENA MUNICIPIO 45 09199 RUBENA (BURGOS)	1.923		E - 00	Pastos	822	0	0	822	RÚSTICA	2 de 9
09.3266.0018	09337A50209021	502	9021	ARROYO		475		HG - 00	Hidrografía natural	128	0	0	128	RÚSTICA	2 de 9
09.3266.0019	09337A50205158	502	5158	CARRILEJO	FUENTE IBEAS, MARIA CARMEN CL CALERA 9 PI:01 Pt: DCH 09002 BURGOS	1.579		C - 04	Labor o labradío secano	925	0	0	925	RÚSTICA	2 de 9
09.3266.0020	09337A50205159	502	5159	CARRILEJO	DUQUE GÓMEZ, ANTONIO MARCELINO HEREDEROS DE (11,13%) CL LOUDUM 6 PI:BA 09006 BURGOS DUQUE GÓMEZ, CARMEN HEREDEROS DE (11,13%) CL MORCO 1 BI:1 PI:02 Pt:B 09004 BURGOS DUQUE GÓMEZ, AURELIA (11,12%) CL DUQUE DE FRIAS 26 PI:01 Pt:B 09006 BURGOS DUQUE CASADO, M CARMEN HEREDEROS DE (11,12%) CL VITORIA 192 PI:3 Pt:F 09007 BURGOS DUQUE HERAS, MARINA (11,10%) AL DOCTOR AREILZA 41 48010 BILBAO (BIZKAIA) DUQUE GALLO, JOSÉ ANTONIO (5,56%) CL VIA HISPANIDAD 67 Es:3 PI:03 Pt:A 50012 ZARAGOZA DUQUE GALLO, JUAN JOSÉ (5,56%) CL MARQUES DE BERLANGA 36 PI:09 Pt:C 09006 BURGOS GALVEZ DUQUE, ENCARNACION HEREDEROS DE (5,56%) CL BUEN ORDEN 15 46008 VALENCIA GALVEZ DUQUE, JOSÉ JESUS (5,56%) CL MAISONNAVE 33 Es:3 PI:04 Pt:D 03003 ALICANTE GIL DUQUE, BASILISA (3,70%) CL GUARDIA CIVIL 9 PI:02 Pt:D 09004 BURGOS GIL DUQUE, EMILIO (3,70%) CL MIRANDA 17 PI:03 Pt:I 09002 BURGOS GIL DUQUE, MANUEL (3,70%) CL CALZADAS 10 PI:02 Pt:DR 09004 BURGOS DUQUE PÉREZ, MARIA (1,58%) CL ALTA 46 39008 SANTANDER (CANTABRIA) DUQUE PÉREZ, ANTONIO (1,58%) CL MONTEJURRA 14 PI:3 Pt:IZ 39010 SANTANDER (CANTABRIA) DUQUE PÉREZ, FLORENCIO (1,58%) CL REINA VICTORIA 6 39004 SANTANDER (CANTABRIA) DUQUE PÉREZ, CONSTANTINA (1,58%) AV LEONARDO TORRES QUEVEDO 17 PI:03 Pt:IZQ 39011 SANTANDER (CANTABRIA) DUQUE PÉREZ, M ENCARNACION TERESA (1,58%) CL REINA VICTORIA 51 PI:05 Pt:A 39004 SANTANDER (CANTABRIA) DUQUE PÉREZ, AMPARO (1,58%) PS COLON 10 PI:05 20002 DONOSTIA-SAN SEBASTIAN (GUIPUZKOA) DUQUE PÉREZ, DONATO (1,58%) CL JUAN DE LA COSA 9 PI:03 Pt:F 39004 SANTANDER (CANTABRIA)	1.127		C - 05	Labor o labradío secano	827	0	0	827	RÚSTICA	2 de 9
09.3266.0021	09337A50205161	502	5161	CANTARIL	SAN MIGUEL OROZCO, BONIFACIO AV CONSTITUCION ESPANOLA 25 09007 BURGOS	4.016		I - 00	Improductivo	3.927	0	0	3.927	RÚSTICA	2 de 9
09.3266.0022	09337A50205166	502	5166	CARRILEJO	MARTINEZ GONZALEZ, JOSÉ ALBERTO CL REAL 09199 RUBENA (BURGOS)	4.531		C - 05	Labor o labradío secano	396	0	0	396	RÚSTICA	2 de 9
09.3266.0023	09337A50205287	502	5287	VALDEHERNANDO	RODRIGO CASTILLA, LUIS CL PINILLA DEL VALLE 1 PI:06 Pt:DR 28002 MADRID	1.144		C - 05	Labor o labradío secano	416	0	0	416	RÚSTICA	2 de 9

AYUNTAMIENTO 3266 - RUBENA															
Nº DE ORDEN	REFERENCIA CATASTRAL	POLÍGONO	PARCELA	PARAJE	TITULAR CATASTRAL. NOMBRE Y DOMICILIO	SUPERFICIE CATASATRAL m <sup>2</sup>	AFECCIONES (m <sup>2</sup> )						NATURALEZA	Nº DE HOJA PLANO DE EXPROPIACIÓN	
							SUB	CLASIFICACIÓN FISCAL	APROVECHAMIENTO REAL	EXPROPIACIÓN	IMPOSICIÓN DE SERVIDUMBRE Y OCUP. TEMPORAL	OCUPACIÓN TEMPORAL			TOTAL
09.3266.0024	09337A50205286	502	5286	VALDEHERNANDO	RODRIGO CASTILLA, LUIS CL PINILLA DEL VALLE 1 Pl:06 Pt:DR 28002 MADRID	876		C - 05	Labor o labradío secano	319	0	0	319	RÚSTICA	2 de 9
09.3266.0025	09337A50205285	502	5285	VALDEHERNANDO	RODRIGO CASTILLA, LUIS CL PINILLA DEL VALLE 1 Pl:06 Pt:DR 28002 MADRID	1.095		C - 05	Labor o labradío secano	280	0	0	280	RÚSTICA	2 de 9
09.3266.0026	09337A50205284	502	5284	VALDEHERNANDO	MONEDERO RODRIGUEZ, ALFREDO CL FCO GRANDMONTAGNE 21 Pl:07 Pt:D 09007 BURGOS	2.253		C - 05	Labor o labradío secano	261	0	0	261	RÚSTICA	2 de 9
09.3266.0027	09337A50205288	502	5288	VALDEHERNANDO	GALIANA MARTINEZ, FABRICIO PB RUBENA 09199 RUBENA (BURGOS)	2.747		E - 00	Pastos	2.217	0	0	2.217	RÚSTICA	2 de 9
09.3266.0028	09337A50205289	502	5289	CANTARIL	MONEDERO CASTILLA, M NIEVES (50%) CL SAN ROQUE 29 09199 RUBENA (BURGOS) CUEVAS MONEDERO, JOSE (25%) PS ERMITA DEL SANTO 15 Pl:05 Pt:A 28011 MADRID CUEVAS MONEDERO, M NATIVIDAD (25%) CL LAS GUINDALERAS 2 CHALET 28860 PARACUELLOS DE JARAMA (MADRID)	835		C - 04	Labor o labradío secano	835	0	0	835	RÚSTICA	2 de 9
09.3266.0029	09337A50205290	502	5290	CANTARIL	FUENTE IBEAS, FELIPE (50%) CL LAS ERAS 3 09199 RUBENA (BURGOS) MARIN REOYO, IRENE (50%) CL MUNICIPIO 09199 RUBENA (BURGOS)	923		C - 04	Labor o labradío secano	923	0	0	923	RÚSTICA	2 de 9
09.3266.0030	09337A50205291	502	5291	CANTARIL	GUEMEZ GONZALEZ, MARTINA AV TRENBIDE 8 Es:4 Pl:A 48970 BASAURI (BIZKAIA)	1.690		C - 04	Labor o labradío secano	1.495	0	0	1.495	RÚSTICA	2 de 9
09.3266.0031	09337A50205292	502	5292	CANTARIL	RUIZ CARCEDO, MARIA PURIFICACION AV CID CAMPEADOR 29 Pl:3 Pt:A 09005 BURGOS	2.156		C - 04	Labor o labradío secano	808	0	0	808	RÚSTICA	2 de 9
09.3266.0032	09337A50205445	502	5445	CANTARIL	CASTILLA DEL VAL, LUIS HEREDEROS DE AV JUAN PEREDA PILA 16 06010 BADAJOZ	2.371		C - 04	Labor o labradío secano	1.277	0	0	1.277	RÚSTICA	2 de 9
09.3266.0033	09337A50215293	502	15293	CANTARIL	MONEDERO CASTILLA, EDERMINA CL SANTA CLARA 46 - 48 Pl:06 Pt:B 09002 BURGOS	3.868		C - 04	Labor o labradío secano	2.142	0	0	2.142	RÚSTICA	2 de 9
09.3266.0034	09337A50205293	502	5293	CANTARIL	MONEDERO RODRIGUEZ, ALFREDO CL FCO GRANDMONTAGNE 21 Pl:07 Pt:D 09007 BURGOS	1.844		C - 04	Labor o labradío secano	1.095	0	0	1.095	RÚSTICA	2 de 9
09.3266.0035	09337A50205299	502	5299	VALDEHERNANDO	SAIZ SAGREDO, CONSUELO (33,34%) CL SEVILLA 12 Pl:01 Pt:B 09007 BURGOS SAIZ SAGREDO, FEDERICO HEREDEROS DE (33,33%) CL CONDE GUADALHORCE 8 Pl:BJ 09001 BURGOS SAIZ SAGREDO, CASILDA (33,33%) CL FRANCISCO SALINAS 2 09003 BURGOS	3.962		C - 04	Labor o labradío secano	276	0	0	276	RÚSTICA	2 de 9
09.3266.0036	09337A50205300	502	5300	CANTARIL	RUIZ CARCEDO, MARIA PURIFICACION AV CID CAMPEADOR 29 Pl:3 Pt:A 09005 BURGOS	744		C - 04	Labor o labradío secano	567	0	0	567	RÚSTICA	2 de 9
09.3266.0037	09337A50205301	502	5301	CANTARIL	MARTINEZ GALIANA, HELIODORO HEREDEROS DE AV VENA 2 Pl:01 Pt:B 09005 BURGOS	688		C - 04	Labor o labradío secano	688	0	0	688	RÚSTICA	2 de 9
09.3266.0038	09337A50205302	502	5302	CANTARIL	GUEMEZ GONZALEZ, MARTINA AV TRENBIDE 8 Es:4 Pl:A 48970 BASAURI (BIZKAIA)	1.084		C - 04	Labor o labradío secano	1.084	0	0	1.084	RÚSTICA	2 de 9
09.3266.0039	09337A50205360	502	5360	CANTARIL	FUENTE BARRIOS, MILAGRO PS DE LOS CUBOS 6 Pl:04 Pt:B 09003 BURGOS	553		C - 04	Labor o labradío secano	553	0	0	553	RÚSTICA	2 de 9
09.3266.0040	09337A50205359	502	5359	CANTARIL	PEREZ CASTILLA, JOSEFA CL LA IGLESIA 20 09199 RUBENA (BURGOS)	1.395		C - 04	Labor o labradío secano	1.395	0	0	1.395	RÚSTICA	2 de 9
09.3266.0041	09337A50205303	502	5303	CANTARIL	ALCALDE HERNAIZ, ANGEL CL FEDERICO MARTINEZ VAREA 27 09005 BURGOS	1.823		C - 04	Labor o labradío secano	1.673	0	0	1.673	RÚSTICA	2 de 9

## AYUNTAMIENTO 3266 - RUBENA

Nº DE ORDEN	REFERENCIA CATASTRAL	POLÍGONO	PARCELA	PARAJE	TITULAR CATASTRAL. NOMBRE Y DOMICILIO	SUPERFICIE CATASTRAL m <sup>2</sup>	AFECCIONES (m <sup>2</sup> )					NATURALEZA	Nº DE HOJA PLANO DE EXPROPIACIÓN		
							SUB	CLASIFICACIÓN FISCAL	APROVECHAMIENTO REAL	EXPROPIACIÓN	IMPOSICIÓN DE SERVIDUMBRE Y OCUP. TEMPORAL			OCUPACIÓN TEMPORAL	TOTAL
09.3266.0042	09337A50205304	502	5304	CANTARIL	ALCALDE CASTILLA, CARMELO (25%) CL VITORIA 166 PI:7 Pt:B 09007 BURGOS ALCALDE CASTILLA, MILAGROS (25%) CL LAS HERAS 26 09199 RUBENA (BURGOS) CASTILLA RUIZ, MARIA JOSEFA (25%) CL ARZOBISPO DE CASTRO 1 PI:06 Pt:A 09007 BURGOS ALCALDE CASTILLA, AMERICA EMILIA (25%) CL VITORIA 12 09199 RUBENA (BURGOS)	1.550		C - 04	Labor o labradío secano	1.550	0	0	1.550	RÚSTICA	2 de 9
09.3266.0043	09337A50205305	502	5305	VALDEHERNANDO	IBEAS MARTINEZ, JOSE JAVIER (50%) CL ALFONSO XI 35 PI:06 Pt:B 09007 BURGOS IBEAS MARTINEZ, ELVIRA (50%) AV CANTABRIA 41 PI:05 Pt:C 09006 BURGOS	940		C - 05	Labor o labradío secano	230	0	0	230	RÚSTICA	2 de 9
09.3266.0044	09337A50205358	502	5358	FUENTE CELADA	SAIZ SAGREDO, CONSUELO (33,34%) CL SEVILLA 12 PI:01 Pt:B 09007 BURGOS SAIZ SAGREDO, FEDERICO HEREDEROS DE (33,33%) CL CONDE GUADALHORCE 8 PI:BJ 09001 BURGOS SAIZ SAGREDO, CASILDA (33,33%) CL FRANCISCO SALINAS 2 09003 BURGOS	829		C - 04	Labor o labradío secano	829	0	0	829	RÚSTICA	2 de 9
09.3266.0045	09337A50205357	502	5357	FUENTE CELADA	GALIANA MARTINEZ, OVIDIO (50%) CL LAS HERAS 22 09199 RUBENA (BURGOS) PEREZ ALONSO, PILAR (50%) CL LAS HERAS 22 09199 RUBENA (BURGOS)	1.110		C - 04	Labor o labradío secano	1.110	0	0	1.110	RÚSTICA	2 de 9
09.3266.0046	09337A50205356	502	5356	FUENTE CELADA	GALIANA MARTINEZ, OVIDIO (50%) CL LAS HERAS 22 09199 RUBENA (BURGOS) PEREZ ALONSO, PILAR (50%) CL LAS HERAS 22 09199 RUBENA (BURGOS)	1.117		C - 04	Labor o labradío secano	1.117	0	0	1.117	RÚSTICA	2 de 9
09.3266.0047	09337A50205355	502	5355	FUENTE CELADA	MARTINEZ GALIANA, HELIODORO HEREDEROS DE AV VENA 2 PI:01 Pt:B 09005 BURGOS	1.753		C - 04	Labor o labradío secano	1.753	0	0	1.753	RÚSTICA	2 de 9
09.3266.0048	09337A50205965	502	5965	PERDIDO	AYUNTAMIENTO DE RUBENA MUNICIPIO 45 09199 RUBENA (BURGOS)	1.854		C - 05	Labor o labradío secano	1.854	0	0	1.854	RÚSTICA	2/3 de 9
09.3266.0049	09337A50205325	502	5325	FUENTE CENTENO	CASTILLA IBEAS, ISIDRO CL MAESTRO DE BURGOS 6 PI.01 09002 BURGOS	1.060		C - 05	Labor o labradío secano	215	0	0	215	RÚSTICA	2 de 9
09.3266.0050	09337A50205326	502	5326	FUENTE CENTENO	GOMEZ GUEMES, MARIA SOL CL PALANGREROS 9 Es:5C 48920 PORTUGALETE (BIZKAIA)	1.031		C - 05	Labor o labradío secano	150	0	0	150	RÚSTICA	2 de 9
09.3266.0051	09337A50205327	502	5327	FUENTE CENTENO	GUEMES MARTINEZ, JOSE MANUEL (50%) CL CASAR (EL) BI:1 PI:04 Pt:C CILLA 2 39180 NOJA (CANTABRIA) GUEMES MARTINEZ, LUIS BENITO (50%) CL URBANIZACIÓN TOMILLARES I 25 09196 CASTRILLO DEL VAL (BURGOS)	715		C - 05	Labor o labradío secano	16	0	0	16	RÚSTICA	2 de 9
09.3266.0052	09337A50205959	502	5959	PERDIDO	AYUNTAMIENTO DE RUBENA MUNICIPIO 45 09199 RUBENA (BURGOS)	9.994		E - 00	Pastos	3.685	0	0	3.685	RÚSTICA	2 de 9

AYUNTAMIENTO 3266 - RUBENA														
Nº DE ORDEN	REFERENCIA CATASTRAL	POLÍGONO	PARCELA	PARAJE	TITULAR CATASTRAL. NOMBRE Y DOMICILIO	SUPERFICIE CATASTRAL m <sup>2</sup>	AFECCIONES (m <sup>2</sup> )						NATURALEZA	Nº DE HOJA PLANO DE EXPROPIACIÓN
							SUB	CLASIFICACIÓN FISCAL	APROVECHAMIENTO REAL	EXPROPIACIÓN	IMPOSICIÓN DE SERVIDUMBRE Y OCUP. TEMPORAL	OCUPACIÓN TEMPORAL		
09.3266.0053	09337A50115113	501	15113	ANTANILL	DUQUE GOMEZ , ANTONIO MARCELINO HEREDEROS DE (11,13%) CL LOUDUM 6 PI:BA 09006 BURGOS	99	C - 02	Labor o labradío secano	4	37	0	41	RÚSTICA	2 de 9
					DUQUE GOMEZ , CARMEN HEREDEROS DE (11,13%) CL MORCO 1 BI:1 PI:02 Pt:B 09004 BURGOS									
					DUQUE GOMEZ , AURELIA (11,12%) CL DUQUE DE FRIAS 26 PI:01 Pt:B 09006 BURGOS									
					DUQUE CASADO , M CARMEN HEREDEROS DE (11,12%) CL VITORIA 192 PI:3 Pt:F 09007 BURGOS									
					DUQUE HERAS, MARINA (11,10%) AL DOCTOR AREILZA 41 48010 BILBAO (BIZKAIA)									
					DUQUE GALLO, JOSE ANTONIO (5,56%) CL VIA HISPANIDAD 67 Es:3 PI:03 Pt:A 50012 ZARAGOZA									
					DUQUE GALLO, JUAN JOSE (5,56%) CL MARQUES DE BERLANGA 36 PI:09 Pt:C 09006 BURGOS									
					GALVEZ DUQUE, ENCARNACION HEREDEROS DE (5,56%) CL BUEN ORDEN 15 46008 VALENCIA									
					GALVEZ DUQUE, JOSE JESUS (5,56%) CL MAISONNAVE 33 Es:3 PI:04 Pt:D 03003 ALICANTE									
					GIL DUQUE, BASILISA (3,70%) CL GUARDIA CIVIL 9 PI:02 Pt:D 09004 BURGOS									
					GIL DUQUE, EMILIO (3,70%) CL MIRANDA 17 PI:03 Pt:I 09002 BURGOS									
					GIL DUQUE, MANUEL (3,70%) CL CALZADAS 10 PI:02 Pt:DR 09004 BURGOS									
					DUQUE PEREZ, MARIA (1,58%) CL ALTA 46 39008 SANTANDER (CANTABRIA)									
					DUQUE PEREZ, ANTONIO (1,58%) CL MONTEJURRA 14 PI:3 Pt:IZ 39010 SANTANDER (CANTABRIA)									
					DUQUE PEREZ, FLORENCIO (1,58%) CL REINA VICTORIA 6 39004 SANTANDER (CANTABRIA)									
					DUQUE PEREZ, CONSTANTINA (1,58%) AV LEONARDO TORRES QUEVEDO 17 PI:03 Pt:IZQ 39011 SANTANDER (CANTABRIA)									
					DUQUE PEREZ, M ENCARNACION TERESA (1,58%) CL REINA VICTORIA 51 PI:05 Pt:A 39004 SANTANDER (CANTABRIA)									
					DUQUE PEREZ, AMPARO (1,58%) PS COLON 10 PI:05 20002 DONOSTIA-SAN SEBASTIAN (GUIPUZKOA)									
DUQUE PEREZ, DONATO (1,58%) CL JUAN DE LA COSA 9 PI:03 Pt:F 39004 SANTANDER (CANTABRIA)														
09.3266.0054	09337A50115114	501	15114	ANTANILL	GALIANA MARTINEZ, OVIDIO (50%) CL LAS HERAS 22 09199 RUBENA (BURGOS) PEREZ ALONSO, PILAR (50%) CL LAS HERAS 22 09199 RUBENA (BURGOS)	638	C - 02	Labor o labradío secano	744	128	0	872	RÚSTICA	2 de 9
09.3266.0054a	09337A50105942	501	5942	PERDIDO	AYUNTAMIENTO DE RUBENA MUNICIPIO 45 09199 RUBENA (BURGOS)	108	C - 05	Labor o labradío secano	0	81	0	81	RÚSTICA	2 de 9
09.3266.0055	09337A50305902	503	5902	ANTANILL	EN INVESTIGACION, ARTICULO 47 DE LA LEY 33/2003 MIN MUNICIPIO 09001 BURGOS	2.486	C - 02	Labor o labradío secano	828	13	0	841	RÚSTICA	2 de 9
09.3266.0056	09337A50115115	501	15115	ANTANILL	MARTINEZ IBEAS M CLOTILDE CL VICTORIA 182 PI: 06 Pt: A 09007 BURGOS	2.405	C - 02	Labor o labradío secano	2.405	0	0	2.405	RÚSTICA	2 de 9
09.3266.0057	09337A50100160	501	160	FRIAS	CATALINA PEREZ, CARLOS (50%) CL CASTILLA 47 PI: 01 Pt: A 52006 MELILLA (MELILLA) CATALINA PEREZ, MARIA DEL ROSARIO (50%) CL ALFONSO X SABIO 3 34002 PALENCIA	7.760	C - 02	Labor o labradío secano	617	829	0	1.446	RÚSTICA	2 de 9



## AYUNTAMIENTO 3266 - RUBENA

Nº DE ORDEN	REFERENCIA CATASTRAL	POLÍGONO	PARCELA	PARAJE	TITULAR CATASTRAL. NOMBRE Y DOMICILIO	SUPERFICIE CATASTRAL m <sup>2</sup>	AFECCIONES (m <sup>2</sup> )						NATURALEZA	Nº DE HOJA PLANO DE EXPROPIACIÓN	
							SUB	CLASIFICACIÓN FISCAL	APROVECHAMIENTO REAL	EXPROPIACIÓN	IMPOSICIÓN DE SERVIDUMBRE Y OCUP. TEMPORAL	OCUPACIÓN TEMPORAL			TOTAL
09.3266.0058	09337A50105943	501	5943	PERDIDO	AYUNTAMIENTO DE RUBENA MUNICIPIO 45 09199 RUBENA (BURGOS)	272		C - 05	Labor o labradío seco	225	44	0	269	RÚSTICA	2 de 9
09.3266.0059	09337A50105944	501	5944	PERDIDO	AYUNTAMIENTO DE RUBENA MUNICIPIO 45 09199 RUBENA (BURGOS)	178		C - 05	Labor o labradío seco	178	0	0	178	RÚSTICA	2 de 9
09.3266.0060	09337A50100159	501	159	FRIAS	MARTINEZ IZQUIERDO, M COVADONGA (50%) CL AZORIN 9 Pl: 03 Pt: A 09005 BURGOS IZQUIERDO PEREZ, M JOSEFA (50%) CL DIEGO DE LEIVA 5 Pl: 01 Pt: A 09002 BURGOS	5.130		C - 03	Labor o labradío seco	827	501	0	1.328	RÚSTICA	2 de 9
09.3266.0061	09337A50100158	501	158	FRIAS	MARTINEZ MARTINEZ, EMETERIO MN MUNICIPIO 09199 RUBENA (BURGOS)	6.340		C - 03	Labor o labradío seco	912	386	0	1.298	RÚSTICA	2 de 9
09.3266.0062	09337A50109039	501	9039	ARROYO	AYUNTAMIENTO DE RUBENA MUNICIPIO 45 09199 RUBENA (BURGOS)	3.335		HG - 00	Hidrografia natural	436	64	0	500	RÚSTICA	2/3 de 9
09.3266.0063	09337A50115145	501	15145	CAÑO	MANZANEDO PEÑA, FLORENTINA AV CONSTITUCION ESPAÑOLA 25 Pl: 07 Pt: ANT 09007 BURGOS	25.589	a = 13425 b = 11359	C - 02 I - 00	Labor o lab. seco Improductivo	6.885	590	0	7.475	RÚSTICA	2 de 9
09.3266.0064	09337A50100157	501	157	LA LLANADA	SAN MIGUEL OROZCO, BONIFACIO AV CONSTITUCION ESPAÑOLA 25 09007 BURGOS	5.160		C - 03	Labor o labradío seco	1.457	105	0	1.562	RÚSTICA	2 de 9
09.3266.0065	09337A50100156	501	156	LA LLANADA	MANZANEDO PEÑA, FLORENTINA AV CONSTITUCION ESPAÑOLA 25 Pl: 07 Pt: ANT 09007 BURGOS	6.660		C - 03	Labor o labradío seco	1.190	140	0	1.330	RÚSTICA	2 de 9
09.3266.0066	09337A50115160	501	15160	CAÑO	IBEAS MATA, SOFIA CL KALAMUA 6 Es:2I Pl:D 48004 BILBAO (BIZKAIA)	768		C - 02	Labor o labradío seco	768	0	0	768	RÚSTICA	2 de 9
09.3266.0067	09337A50115158	501	15158	CAÑO	IBEAS ORTEGA, BASILISA CL VITORIA 240 Pl:09 Pt:C 09007 BURGOS	270		C - 02	Labor o labradío seco	270	0	0	270	RÚSTICA	2 de 9
09.3266.0068	09337A50100155	501	155	LA LLANADA	RUIZ ORTEGA, JOSE CL JESUS MARIA ORDOÑO 12 09004 BURGOS	16.420		C - 03	Labor o labradío seco	3.314	292	0	3.606	RÚSTICA	2 de 9
09.3266.0069	09337A50105184	501	5184	CARRASCA	MARTINEZ GONZALEZ, JOSE ALBERTO CL REAL 09199 RUBENA (BURGOS)	1.784		C - 02	Labor o labradío seco	1.784	0	0	1.784	RÚSTICA	2 de 9
09.3266.0070	09337A50105945	501	5945	PERDIDO	AYUNTAMIENTO DE RUBENA MUNICIPIO 45 09199 RUBENA (BURGOS)	1.274		C - 05	Labor o labradío seco	669	88	0	757	RÚSTICA	2 de 9
09.3266.0071	09337A50105183	501	5183	CARRASCA	CONDE FERNANDEZ, FE AV REYES CATÓLICOS 14(B) Pl:05 Pt:B 09005 BURGOS	5.652		I - 00	Improductivo	476	286	0	762	RÚSTICA	2 de 9
09.3266.0072	09337A50105185	501	5185	CARRASCA	CONDE FERNANDEZ, FE AV REYES CATÓLICOS 14(B) Pl:05 Pt:B 09005 BURGOS	2.131		I - 00	Improductivo	2.131	0	0	2.131	RÚSTICA	2 de 9
09.3266.0073	09337A50115215	501	15215	LA LLANADA	CONDE FERNANDEZ, FE AV REYES CATÓLICOS 14(B) Pl:05 Pt:B 09005 BURGOS	941		I - 00	Improductivo	850	50	0	900	RÚSTICA	2 de 9
09.3266.0074	09337A50115216	501	15216	LA LLANADA	CONDE FERNANDEZ, FE AV REYES CATÓLICOS 14(B) Pl:05 Pt:B 09005 BURGOS	1.339		I - 00	Improductivo	1.339	0	0	1.339	RÚSTICA	2 de 9
09.3266.0075	09337A50100151	501	151	LA LLANADA	IBEAS GUEMES, M BELEN (33,33%) CL ANTARES 32 28905 GETAFE (MADRID) IBEAS GUEMES, JESUS VIDAL (33,33%) CL TRAVESIA DE LA IGLESIA 22 09199 RUBENA (BURGOS) IBEAS IZQUIERDO, JOSE GABRIEL (16,67%) CL VITORIA 56 09199 RUBENA (BURGOS) IBEAS IZQUIERDO, DAVID (16,67%) CL VITORIA 46 Bl:46 09199 RUBENA (BURGOS)	17.320		C - 03	Labor o labradío seco	937	177	0	1.114	RÚSTICA	2 de 9
09.3266.0076	09337A50109018	501	9018	CAMINO	AYUNTAMIENTO DE RUBENA MUNICIPIO 45 09199 RUBENA (BURGOS)	1.295		VT - 00	Vía de comunicación de dominio público	462	26	0	488	RÚSTICA	2 de 9
09.3266.0077	09337A50115217	501	15217	LA LLANADA	CONDE FERNANDEZ, FE AV REYES CATÓLICOS 14(B) Pl:05 Pt:B 09005 BURGOS	897		I - 00	Improductivo	897	0	0	897	RÚSTICA	2 de 9
09.3266.0078	09337A50115226	501	15226	C.V. POZ	REPSOL COMERCIAL DE PRODUCTOS PETROLIFEROS SA CL MENDEZ ALVARO 44 28045 MADRID	554		I - 00	Improductivo	554	0	0	554	RÚSTICA	2/3 de 9

AYUNTAMIENTO 3266 - RUBENA															
Nº DE ORDEN	REFERENCIA CATASTRAL	POLÍGONO	PARCELA	PARAJE	TITULAR CATASTRAL. NOMBRE Y DOMICILIO	SUPERFICIE CATASTRAL m <sup>2</sup>	AFECCIONES (m <sup>2</sup> )							NATURALEZA	Nº DE HOJA PLANO DE EXPROPIACIÓN
							SUB	CLASIFICACIÓN FISCAL	APROVECHAMIENTO REAL	EXPROPIACIÓN	IMPOSICIÓN DE SERVIDUMBRE Y OCUP. TEMPORAL	OCUPACIÓN TEMPORAL	TOTAL		
09.3266.0079	09337A50100150	501	150	LA LLANADA	MARTINEZ GALIANA, HELIODORO HEREDEROS DE AV VENA 2 PI:01 Pt:B 09005 BURGOS	30.220		C - 03	Labor o labradío seco	5.760	504	9.328	15.592	RÚSTICA	2/3 de 9
09.3266.0080	09337A50205361	502	5361	CANTARIL	REPSOL COMERCIAL DE PRODUCTOS PETROLIFEROS SA CL MENDEZ ALVARO 44 28045 MADRID	5.929		I - 00	Improductivo	2.820	0	4	2.824	RÚSTICA	3 de 9
09.3266.0081	09337A50205354	502	5354	FUENTE CELADA	REPSOL COMERCIAL DE PRODUCTOS PETROLIFEROS SA CL MENDEZ ALVARO 44 28045 MADRID	1.047		I - 00	Improductivo	1.047	0	0	1.047	RÚSTICA	3 de 9
09.3266.0082	09337A50205329	502	5329	FUENTE CENTENO	FUENTE BARRIO, FELIX AV DE LA PAZ 19 PI:02 Pt:A 09004 BURGOS	838		E - 00	Pastos	31	0	0	31	RÚSTICA	3 de 9
09.3266.0083	09337A50205330	502	5330	FUENTE CENTENO	FUENTE BARRIO, ANGELA HEREDEROS DE CL ABAJO 9 09199 RUBENA (BURGOS)	950		E - 00	Pastos	49	0	0	49	RÚSTICA	3 de 9
09.3266.0084	09337A50205353	502	5353	FUENTE CELADA	REPSOL COMERCIAL DE PRODUCTOS PETROLIFEROS SA CL MENDEZ ALVARO 44 28045 MADRID	1.131		I - 00	Improductivo	1.131	0	0	1.131	RÚSTICA	3 de 9
09.3266.0085	09337A50205442	502	5442	FUENTE CELADA	REPSOL COMERCIAL DE PRODUCTOS PETROLIFEROS SA CL MENDEZ ALVARO 44 28045 MADRID	1.604		I - 00	Improductivo	1.289	0	0	1.289	RÚSTICA	3 de 9
09.3266.0086	09337A50205352	502	5352	FUENTE CELADA	REPSOL COMERCIAL DE PRODUCTOS PETROLIFEROS SA CL MENDEZ ALVARO 44 28045 MADRID	953		I - 00	Improductivo	646	0	0	646	RÚSTICA	3 de 9
09.3266.0087	09337A50205347	502	5347	FUENTE CELADA	RODRIGUEZ ORTIGUELA, DANIEL CL FINISTERRE 40 28029 MADRID	3.089		E - 00	Pastos	190	0	0	190	RÚSTICA	3 de 9
09.3266.0088	09337A50205351	502	5351	FUENTE CELADA	REPSOL COMERCIAL DE PRODUCTOS PETROLIFEROS SA CL MENDEZ ALVARO 44 28045 MADRID	1.064		I - 00	Improductivo	757	0	0	757	RÚSTICA	3 de 9
09.3266.0089	09337A50205346	502	5346	FUENTE CELADA	GONZALEZ DUEÑAS, JOSE LUIS CL SEVERO OCHOA 59PI:3 Pt:D 09007 BURGOS	584		C - 05	Labor o labradío seco	91	0	0	91	RÚSTICA	3 de 9
09.3266.0090	09337A50205350	502	5350	FUENTE CELADA	GALAFEL BERRONDO, VALENTIN AV MONASTRIO DE LAS HUELGAS 20 09001 BURGOS	1.514		C - 04	Labor o labradío seco	1.514	0	0	1.514	RÚSTICA	3 de 9
09.3266.0091	09337A50205345	502	5345	FUENTE CELADA	GALAFEL BERRONDO, VALENTIN AV MONASTRIO DE LAS HUELGAS 20 09001 BURGOS	2.168		C - 05	Labor o labradío seco	398	0	0	398	RÚSTICA	3 de 9
09.3266.0092	09337A50205344	502	5344	FUENTE CELADA	GALAFEL BERRONDO, VALENTIN AV MONASTRIO DE LAS HUELGAS 20 09001 BURGOS	788		C - 05	Labor o labradío seco	252	0	0	252	RÚSTICA	3 de 9
09.3266.0093	09337A50205343	502	5343	FUENTE CELADA	GALAFEL BERRONDO, VALENTIN AV MONASTRIO DE LAS HUELGAS 20 09001 BURGOS	496		C - 05	Labor o labradío seco	242	0	0	242	RÚSTICA	3 de 9
09.3266.0094	09337A50205342	502	5342	FUENTE CELADA	GALAFEL BERRONDO, VALENTIN AV MONASTRIO DE LAS HUELGAS 20 09001 BURGOS	1.795		C - 05	Labor o labradío seco	569	0	0	569	RÚSTICA	3 de 9
09.3266.0095	09337A50205376	502	5376	CANTARIL	GALAFEL BERRONDO, VALENTIN AV MONASTRIO DE LAS HUELGAS 20 09001 BURGOS	2.272		C - 05	Labor o labradío seco	2.272	0	0	2.272	RÚSTICA	3 de 9
09.3266.0096	09337A50205380	502	5380	CARCAJO	GALAFEL BERRONDO, VALENTIN AV MONASTRIO DE LAS HUELGAS 20 09001 BURGOS	728		C - 05	Labor o labradío seco	276	0	0	276	RÚSTICA	3 de 9
09.3266.0097	09337A50205381	502	5381	CARCAJO	GALAFEL BERRONDO, VALENTIN AV MONASTRIO DE LAS HUELGAS 20 09001 BURGOS	563		C - 05	Labor o labradío seco	174	0	0	174	RÚSTICA	3 de 9
09.3266.0098	09337A50205382	502	5382	CARCAJO	GALAFEL BERRONDO, VALENTIN AV MONASTRIO DE LAS HUELGAS 20 09001 BURGOS	534		C - 05	Labor o labradío seco	139	0	0	139	RÚSTICA	3 de 9
09.3266.0099	09337A50205383	502	5383	CARCAJO	GALAFEL BERRONDO, VALENTIN AV MONASTRIO DE LAS HUELGAS 20 09001 BURGOS	658		C - 05	Labor o labradío seco	67	0	0	67	RÚSTICA	3 de 9
09.3266.0100	09337A50205963	502	5963	PERDIDO	AYUNTAMIENTO DE RUBENA MUNICIPIO 45 09199 RUBENA (BURGOS)	963		E - 00	Pastos	497	0	0	497	RÚSTICA	3 de 9
09.3266.0101	09337A50205368	502	5368	CANTARIL	GALAFEL BERRONDO, VALENTIN AV MONASTRIO DE LAS HUELGAS 20 09001 BURGOS	1.966		C - 04	Labor o labradío seco	1.966	0	0	1.966	RÚSTICA	3 de 9
09.3266.0102	09337A50205375	502	5375	CANTARIL	GALAFEL BERRONDO, VALENTIN AV MONASTRIO DE LAS HUELGAS 20 09001 BURGOS	1.005		C - 05	Labor o labradío seco	1.005	0	0	1.005	RÚSTICA	3 de 9
09.3266.0103	09337A50205964	502	5964	PERDIDO	AYUNTAMIENTO DE RUBENA MUNICIPIO 45 09199 RUBENA (BURGOS)	590		E - 00	Pastos	590	0	0	590	RÚSTICA	3 de 9

## AYUNTAMIENTO 3266 - RUBENA

Nº DE ORDEN	REFERENCIA CATASTRAL	POLÍGONO	PARCELA	PARAJE	TITULAR CATASTRAL. NOMBRE Y DOMICILIO	SUPERFICIE CATASTRAL m <sup>2</sup>	AFECCIONES (m <sup>2</sup> )						NATURALEZA	Nº DE HOJA PLANO DE EXPROPIACIÓN	
							SUB	CLASIFICACIÓN FISCAL	APROVECHAMIENTO REAL	EXPROPIACIÓN	IMPOSICIÓN DE SERVIDUMBRE Y OCUP. TEMPORAL	OCUPACIÓN TEMPORAL			TOTAL
09.3266.0104	09337A50205377	502	5377	CANTARIL	GALAFEL BERRONDO, VALENTIN AV MONASTRIO DE LAS HUELGAS 20 09001 BURGOS	1.445		C - 05	Labor o labradío secano	1.445	0	0	1.445	RÚSTICA	3 de 9
09.3266.0105	09337A50205378	502	5378	CANTARIL	GALAFEL BERRONDO, VALENTIN AV MONASTRIO DE LAS HUELGAS 20 09001 BURGOS	1.333		C - 05	Labor o labradío secano	1.304	0	0	1.304	RÚSTICA	3 de 9
09.3266.0106	09337A50205379	502	5379	CANTARIL	GALAFEL BERRONDO, VALENTIN AV MONASTRIO DE LAS HUELGAS 20 09001 BURGOS	1.323		C - 05	Labor o labradío secano	1.277	0	0	1.277	RÚSTICA	3 de 9
09.3266.0107	09337A50205374	502	5374	CANTARIL	GALAFEL BERRONDO, VALENTIN AV MONASTRIO DE LAS HUELGAS 20 09001 BURGOS	765		C - 05	Labor o labradío secano	765	0	0	765	RÚSTICA	3 de 9
09.3266.0108	09337A50205966	502	5966	PERDIDO	AYUNTAMIENTO DE RUBENA MUNICIPIO 45 09199 RUBENA (BURGOS)	1.542		I - 00	Improductivo	666	0	0	666	RÚSTICA	3 de 9
09.3266.0109	09337A50205369	502	5369	CARDAJO	HORYPRE SA CR MADRID IRUN 252 09199 RUBENA (BURGOS)	3.993		I - 00	Improductivo	1.886	0	0	1.886	RÚSTICA	3 de 9
09.3266.0110	09337A50205967	502	5967	PERDIDO	AYUNTAMIENTO DE RUBENA MUNICIPIO 45 09199 RUBENA (BURGOS)	1.587		I - 00	Improductivo	321	0	0	321	RÚSTICA	3 de 9
09.3266.0111	09337A50205446	502	5446	CARDAJO	HORYPRE SA CR MADRID IRUN 252 09199 RUBENA (BURGOS)	4.058		I - 00	Improductivo	1.537	0	0	1.537	RÚSTICA	3 de 9
09.3266.0112	09337A50115227	501	15227	C.V. POZ	REPSOL COMERCIAL DE PRODUCTOS PETROLIFEROS SA CL MENDEZ ALVARO 44 28045 MADRID	373		I - 00	Improductivo	373	0	0	373	RÚSTICA	3 de 9
09.3266.0113	09337A50100147	501	147	LA LLANADA	NUÑEZ CABALLERO, MARIA MN MUNICIPIO 09199 RUBENA (BURGOS)	1.340		C - 03	Labor o labradío secano	1.340	0	0	1.340	RÚSTICA	3 de 9
09.3266.0114	09337A50115231	501	15231	C.V. POZ	REPSOL COMERCIAL DE PRODUCTOS PETROLIFEROS SA CL MENDEZ ALVARO 44 28045 MADRID	2.463		I - 00	Improductivo	407	0	3	410	RÚSTICA	3 de 9
09.3266.0115	09337A50100149	501	149	LA LLANADA	IBEAS MARTINEZ, JOSE JAVIER (50%) CL ALFONSO XI 35 Pl:03 Pt:B 09007 BURGOS IBEAS MARTINEZ, ELVIRA (50%) AV CANTABRIA 41 Pl:05 Pt:C 09006 BURGOS	11.940		C - 03	Labor o labradío secano	3.712	501	0	4.213	RÚSTICA	3 de 9
09.3266.0116	09337A50109017	501	9017	CAMINO	AYUNTAMIENTO DE RUBENA MUNICIPIO 45 09199 RUBENA (BURGOS)	2.848		VT - 00	Vía de comunicación de dominio público	870	21	0	891	RÚSTICA	3 de 9
09.3266.0117	09337A50125232	501	25232	C.V. POZ	REPSOL COMERCIAL DE PRODUCTOS PETROLIFEROS SA CL MENDEZ ALVARO 44 28045 MADRID	2.151		I - 00	Improductivo	164	329	0	493	RÚSTICA	3 de 9
09.3266.0118	09337A50115230	501	15230	C.V. POZ	REPSOL COMERCIAL DE PRODUCTOS PETROLIFEROS SA CL MENDEZ ALVARO 44 28045 MADRID	2.773		I - 00	Improductivo	2.097	0	0	2.097	RÚSTICA	3 de 9
09.3266.0119	09337A50100148	501	148	LA LLANADA	MARTINEZ GALIANA, HELIODORO HEREDEROS DE AV VENA 2 Pl:01 Pt:B 09005 BURGOS	1.620		C - 04	Labor o labradío secano	1.291	89	0	1.380	RÚSTICA	3 de 9
09.3266.0120	09337A50115233	501	15233	C.V. POZ	REPSOL COMERCIAL DE PRODUCTOS PETROLIFEROS SA CL MENDEZ ALVARO 44 28045 MADRID	2.764		I - 00	Improductivo	639	0	6	645	RÚSTICA	3 de 9
09.3266.0121	09337A50115234	501	15234	C.V. POZ	REPSOL COMERCIAL DE PRODUCTOS PETROLIFEROS SA CL MENDEZ ALVARO 44 28045 MADRID	1.546		I - 00	Improductivo	379	0	0	379	RÚSTICA	3 de 9
09.3266.0122	09337A50109023	501	9023	ARROYO LANGOSTILLOS	AYUNTAMIENTO DE RUBENA MUNICIPIO 45 09199 RUBENA (BURGOS)	757		HG - 00	Hidrografía natural	61	9	0	70	RÚSTICA	3 de 9
09.3266.0123	09337A50100142	501	142	CULEBRAS	GUEMES MARTINEZ, JOSE MANUEL (50%) CL CASAR (EL) BI:1 Pl:04 Pt:C CILLA 2 39180 NOJA (CANTABRIA) GUEMES MARTINEZ, LUIS BENITO (50%) CL URBANIZACION TOMILLARES I 25 09193 CASTRILLO DEL VAL (BURGOS)	29.860		C - 04	Labor o labradío secano	692	739	0	1.431	RÚSTICA	3 de 9
09.3266.0124	09337A50205390	502	5390	CARDAJO		17.152		I - 00	Improductivo	465	0	0	465	RÚSTICA	3 de 9
09.3266.0125	09337A50100146	501	146	CULEBRAS	GALAFEL BERRONDO, VALENTIN AV MONASTRIO DE LAS HUELGAS 20 09001 BURGOS	960		C - 05	Labor o labradío secano	796	88	0	884	RÚSTICA	3 de 9
09.3266.0126	09337A50100145	501	145	LA LLANADA	FUENTE RODRIGO, SILVINO HEREDEROS DE CL SAN PEDRO CARDENA 2 Pl:01 Pt:D 09002 BURGOS	4.400		C - 03	Labor o labradío secano	4.400	0	0	4.400	RÚSTICA	3 de 9

AYUNTAMIENTO 3266 - RUBENA															
Nº DE ORDEN	REFERENCIA CATASTRAL	POLÍGONO	PARCELA	PARAJE	TITULAR CATASTRAL. NOMBRE Y DOMICILIO	SUPERFICIE CATASTRAL m <sup>2</sup>	AFECCIONES (m <sup>2</sup> )						NATURALEZA	Nº DE HOJA PLANO DE EXPROPIACIÓN	
							SUB	CLASIFICACIÓN FISCAL	APROVECHAMIENTO REAL	EXPROPIACIÓN	IMPOSICIÓN DE SERVIDUMBRE Y OCUP. TEMPORAL	OCUPACIÓN TEMPORAL			TOTAL
09.3266.0127	09337A50105947	501	5947	PERDIDO	AYUNTAMIENTO DE RUBENA MUNICIPIO 45 09199 RUBENA (BURGOS)	1.511		C - 05	Labor o labradío seco	1.511	0	0	1.511	RÚSTICA	3 de 9
09.3266.0128	09337A50100143	501	143	CULEBRAS	GALAFEL BERRONDO, VALENTIN AV MONASTRIO DE LAS HUELGAS 20 09001 BURGOS	10.720		C - 05	Labor o labradío seco	6.565	1.538	0	8.103	RÚSTICA	3 de 9
09.3266.0129	09337A50100144	501	144	LA LLANADA	AYUNTAMIENTO DE RUBENA MUNICIPIO 45 09199 RUBENA (BURGOS)	520		C - 05	Labor o labradío seco	520	0	0	520	RÚSTICA	3 de 9
09.3266.0130	09337A50109024	501	9024	ARROYO LANGOSTILLOS	AYUNTAMIENTO DE RUBENA MUNICIPIO 45 09199 RUBENA (BURGOS)	515		HG - 00	Hidrografia natural	515	0	0	515	RÚSTICA	3 de 9
09.3266.0131	09337A50100139	501	139	CULEBRAS	BURGALESA DE ALMACENES Y TRANSFORMADOS ESPECIALES SL CL VITORIA 311 BI:A 09007 BURGOS	26.992		C - 05	Labor o lab. seco	269	566	0	835	RÚSTICA	3 de 9
09.3266.0132	09337A50105946	501	5946	PERDIDO	AYUNTAMIENTO DE RUBENA MUNICIPIO 45 09199 RUBENA (BURGOS)	5.844		C - 05	Labor o labradío seco	4.606	0	0	4.606	RÚSTICA	3 de 9
09.3266.0133	09337A50100133	501	133	CULEBRAS	MADERA PASCUAL VINUESA SL CR MADRID IRUN KM 252 09199 RUBENA (BURGOS)	18.330		C - 04	Labor o labradío seco	44	686	0	730	RÚSTICA	3 de 9
09.3266.0134	09337A50100132	501	132	CULEBRAS	MADERA PASCUAL VINUESA SL CR MADRID IRUN KM 252 09199 RUBENA (BURGOS)	24.085		C - 05	Labor o labradío seco	64	845	0	909	RÚSTICA	3 de 9
09.3266.0135	09337A50205349	502	5349	FUENTE CELADA	GALAFEL BERRONDO, VALENTIN AV MONASTRIO DE LAS HUELGAS 20 09001 BURGOS	1.412		C - 04	Labor o labradío seco	1.412	0	0	1.412	RÚSTICA	3 de 9
09.3266.0136	09337A50100136	501	154	LA LLANADA	FUENTE IBEAS, IRENE (33,34%) CL PADRE SILVERIO 4 PI:08 Pt:D 09001 BURGOS FUENTE IBEAS, MARIA CARMEN (33,33%) CL CALERA 9 PI:01 Pt: DCH 09002 BURGOS FUENTE IBEAS, FELIPE (33,33%) CL LAS ERAS 3 09199 RUBENA (BURGOS)	6.120		C - 04	Labor o labradío seco	173	0	0	173	RÚSTICA	2 de 9
09.3266.0137	09337A50100137	501	153	LA LLANADA	MARTINEZ GALIANA, HELIODORO HEREDEROS DE AV VENA 2 PI:01 Pt:B 09005 BURGOS	9.040		C - 04	Labor o labradío seco	181	0	0	181	RÚSTICA	2 de 9
09.3266.0138	09337A50100138	501	152	LA LLANADA	IBEAS GUEMES, M BELEN (33,33%) CL ANTARES 32 28905 GETAFE (MADRID) IBEAS GUEMES, JESUS VIDAL (33,33%) CL TRAVESIA DE LA IGLESIA 22 09199 RUBENA (BURGOS) IBEAS IZQUIERDO, JOSE GABRIEL (16,67%) CL VITORIA 56 09199 RUBENA (BURGOS) IBEAS IZQUIERDO, DAVID (16,67%) CL VITORIA 46 BI:46 09199 RUBENA (BURGOS)	4.540		C - 04	Labor o labradío seco	105	0	0	105	RÚSTICA	2 de 9



## **ATAPUERCA**





AYUNTAMIENTO 0294 - ATAPUERCA															
Nº DE ORDEN	REFERENCIA CATASTRAL	POLÍGONO	PARCELA	PARAJE	TITULAR CATASTRAL. NOMBRE Y DOMICILIO	SUPERFICIE CATASTRAL m <sup>2</sup>	AFECCIONES (m <sup>2</sup> )						NATURALEZA	Nº DE HOJA PLANO DE EXPROPIACIÓN	
							SUB	CLASIFICACIÓN FISCAL	APROVECHAMIENTO REAL	EXPROPIACIÓN	IMPOSICIÓN DE SERVIDUMBRE Y OCUP. TEMPORAL	OCUPACIÓN TEMPORAL			TOTAL
09.0294.0001	09030A60460001	604	60001		DESCONOCIDO	2.160		I - 00	Improductivo	338	0	0	338	RUSTICO	3 de 9
09.0294.0002	09030A60500333	605	333	NEGREDAS	GALAFEL BERRONDO, LUIS MARIA (50%) AV MONASTERIO DE LAS HUELGAS 20 09001 BURGOS GALAFEL BERRONDO, VALENTÍN (50%) AV MONASTERIO DE LAS HUELGAS 20 09001 BURGOS	4.800		CA - 02	Cantera	343	0	0	343	RÚSTICA	3 de 9
09.0294.0003	09030A60500334	605	334	NEGREDAS	AYTO. QUINTANAPALLA Y OLMOS DE ATAPUERCA CL REAL (OLMOS DE ATAPUERCA) 09199 ATAPUERCA (Olmos de Atapuerca) (BURGOS)	8.700		C - 04	Labor o labradío secano	1.011	0	0	1.011	RÚSTICA	3/4 de 9
09.0294.0004	09030A60500335	605	335	NEGREDAS	GALAFEL BERRONDO, LUIS MARIA (50%) AV MONASTERIO DE LAS HUELGAS 20 09001 BURGOS GALAFEL BERRONDO, VALENTÍN (50%) AV MONASTERIO DE LAS HUELGAS 20 09001 BURGOS	9.060		C - 02	Labor o labradío secano	882	0	0	882	RÚSTICA	4 de 9
09.0294.0005	09030A60500336	605	336	NEGREDAS	GALAFEL BERRONDO, LUIS MARIA (50%) AV MONASTERIO DE LAS HUELGAS 20 09001 BURGOS GALAFEL BERRONDO, VALENTÍN (50%) AV MONASTERIO DE LAS HUELGAS 20 09001 BURGOS	7.640		C - 03	Labor o labradío secano	420	0	0	420	RÚSTICA	4 de 9
09.0294.0006	09030A60500337	605	337	NEGREDAS	ARNAIZ RUIZ, ANDRÉS (33%) CL LA IGLESIA 9 09290 QUINTANAPALLA (BURGOS) ARNAIZ RUIZ, PILAR HEREDEROS DE (33%) CL TEJO 4 Pl:04 Pt: B 09001 BURGOS ARNAIZ RUIZ, VICTORIA (33%) CL MAYOR 48 09290 QUINTANAPALLA (BURGOS)	3.400		C - 03	Labor o labradío secano	167	0	0	167	RÚSTICA	4 de 9
09.0294.0007	09030A60500338	605	338	CARCAGE	CANTERAS HUARBE SA CR MADRID IRUN KM 252 09199 RUBENA (BURGOS)	28.000		C - 03	Labor o labradío secano	1.731	577	0	2.308	RÚSTICA	4 de 9
09.0294.0008	09030A60500339	605	339	CARCAGE	GALAFEL BERRONDO, LUIS MARIA (50%) AV MONASTERIO DE LAS HUELGAS 20 09001 BURGOS GALAFEL BERRONDO, VALENTÍN (50%) AV MONASTERIO DE LAS HUELGAS 20 09001 BURGOS	21.320		C - 03	Labor o labradío secano	1.693	581	0	2.274	RÚSTICA	4 de 9
09.0294.0009	09030A60509011	605	9011	RIBAZO	AYUNTAMIENTO DE ATAPUERCA MUNICIPIO 09199 ATAPUERCA (BURGOS)	1.660		OT - 00	Otros	187	39	0	226	RÚSTICA	4 de 9
09.0294.0010	09030A60500340	605	340	FUENTE GIME	BERZOSA RUIZ, CONCEPCIÓN CL CANÓNIGO DIAZMURUGARREN 4 Bi:4 Pl:02 Pt:C 09007 BURGOS	27.740		C - 03	Labor o labradío secano	2.977	824	0	3.801	RÚSTICA	4 de 9
09.0294.0011	09030A60500341	605	341	FUENTE GIME	GOMEZ OVIEDO, SANTIAGO CL CONDESA MENCIA 119 Pl:06 Pt: A 09006 BURGOS	11.600		C - 03	Labor o labradío secano	859	293	0	1.152	RÚSTICA	4 de 9
09.0294.0012	09030A60500342	605	342	NEGREDAS ZALUEN	GOMEZ ORIVE, ANTONIO Y OTRA AV REYES CATÓLICOS 22 Pl:09 Pt: B 09005 BURGOS	69.660		C - 04	Labor o labradío secano	1.673	397	0	2.070	RÚSTICA	4/5 de 9



## **QUINTANAPALLA**



AYUNTAMIENTO 2886 - QUINTANAPALLA															
Nº DE ORDEN	REFERENCIA CATASTRAL	POLÍGONO	PARCELA	PARAJE	TITULAR CATASTRAL. NOMBRE Y DOMICILIO	SUPERFICIE CATASATRAL m <sup>2</sup>	AFECCIONES (m <sup>2</sup> )						NATURALEZA	Nº DE HOJA PLANO DE EXPROPIACIÓN	
							SUB	CLASIFICACIÓN FISCAL	APROVECHAMIENTO REAL	EXPROPIACIÓN	IMPOSICIÓN DE SERVIDUMBRE Y OCUP. TEMPORAL	OCUPACIÓN TEMPORAL			TOTAL
09.2886.0001	09297A50900612	509	612	FUENTE GIMENO	GALAFEL BERRONDO, LUIS MARIA (50%) AV MONASTERIO DE LAS HUEL GAS 20 09001 BURGOS GALAFEL BERRONDO, VALENTIN MARIA (50%) AV MONASTERIO DE LAS HUEL GAS 20 09001 BURGOS	7.320		E - 00	Pastos	1.659	0	0	1.659	RÚSTICA	3 de 9
09.2886.0002	09297A50900613	509	613	LOS HOYOS	DE PEDRO PASCUAL, ANA ISABEL (33,33%) CL RIO NELA 20 09006 BURGOS PASCUAL VINUESA, FAUSTINA SARA (33,33%) CL JOSE MARIA LACORT 14 PI:02 Pt:D 47002 VALLADOLID PASCUAL VINUESA, SOLEDAD (33,33%) CL COLLSEOLA 61 CERDANYOLA V 08290 CERDANYOLA DEL VALLES (BARCELONA)	19.460		C - 06	Labor o labradío seco	897	658	0	1.555	RÚSTICA	3/4 de 9
09.2886.0003	09297A50900614	509	614	LOS HOYOS	DE PEDRO PASCUAL, ANA ISABEL (33,33%) CL RIO NELA 20 09006 BURGOS PASCUAL VINUESA, FAUSTINA SARA (33,33%) CL JOSE MARIA LACORT 14 PI:02 Pt:D 47002 VALLADOLID PASCUAL VINUESA, SOLEDAD (33,33%) CL COLLSEOLA 61 CERDANYOLA V 08290 CERDANYOLA DEL VALLES (BARCELONA)	18.040		C - 06	Labor o labradío seco	1.349	827	0	2.176	RÚSTICA	4 de 9
09.2886.0004	09297A50909014	509	9014	ARROYO LAS HOYAS	MINISTERIO AGRICULTURA ALIMENTACIÓN Y MEDIO AMBIENTE PS INFANTA ISABEL 1 28014 MADRID	1.414		HG - 00	Hidrografia natural	85	57	0	142	RÚSTICA	4 de 9
09.2886.0005	09297A50900615	509	615	LOS HOYOS	PEREZ ARNAIZ, MARIA INMACULADA CL LA ERMITA 5 SAN MEDEL 09199 CARDEÑAJIMENO (BURGOS)	18.560		C - 04	Labor o labradío seco	1.151	655	0	1.806	RÚSTICA	4 de 9
09.2886.0006	09297A50900616	509	616	LOS HOYOS	PALACIOS ARNAIZ, ALEJO HEREDEROS DE CL PETRONILA CASADO 18 PI:03 PT:B 09005 BURGOS	6.520		C - 04	Labor o labradío seco	421	281	0	702	RÚSTICA	4 de 9
09.2886.0007	09297A50900617	509	617	LOS HOYOS	ASENJO NUNEZ, JULIO CL CHARQUILLO 8 09292 MONASTERIO DE RODILLA (BURGOS)	14.380		C - 04	Labor o labradío seco	628	538	0	1.166	RÚSTICA	4 de 9
09.2886.0008	09297A50900618	509	618	LOS HOYOS	PALACIOS NUNEZ, ANASTASIA (50%) PB QUINTANAPALLA 09290 QUINTANAPALLA (BURGOS) ARNAIZ PALACIOS, LUCIA (50%) CL VITORIA 87 BI:87 PI:02 Pt:B 09006 BURGOS	11.040		C - 04	Labor o labradío seco	211	100	0	311	RÚSTICA	4 de 9
09.2886.0009	09297A50900611	509	611	FUENTE GIMENO	BRAVO MARTINES, JOSE CARLOS (50%) CL ENCIMERA 25 09199 ATAPUERCA (BURGOS) GUÉMES VILLANUEVA, MARIA LUZ (50%) CL ENCIMERA 25 09199 ATAPUERCA (BURGOS)	600		C - 04	Labor o labradío seco	0	108	0	108	RÚSTICA	4 de 9
09.2886.0010	09297A50900597	509	597	LOS PUENTES	AYUNTAMIENTO DE QUINTANAPALLA MUNICIPIO 09290 QUINTANAPALLA (BURGOS)	6.240	a = 4814 b = 1426	MB - 00 C - 06	Monte bajo Labor o labradío seco	167	0	2.434	2.601	RÚSTICA	5 de 9
09.2886.0011	09297A50909009	509	9009	CAMINO	AYUNTAMIENTO DE QUINTANAPALLA MUNICIPIO 09290 QUINTANAPALLA (BURGOS)	1.108		VT - 00	Vía de comunicación de dominio público	201	0	217	418	RÚSTICA	5 de 9
09.2886.0012	09297A50809055	508	9055	CAMINO	AYUNTAMIENTO DE QUINTANAPALLA MUNICIPIO 09290 QUINTANAPALLA (BURGOS)	5.657		VT - 00	Vía de comunicación de dominio público	281	0	236	517	RÚSTICA	5 de 9
09.2886.0013	09297A50800515	508	515	TOBAR	CAMPO MEDRANO, ABILIO DEL HEREDEROS DE (14,30%) CL GONDOLA 13 PI:01 Pt:D 28042 MADRID CAMPO MEDRANO, JOSE LUIS (14,30%) CL OVIEDO 1 PI:01 Pt:IZQ 09002 BURGOS CAMPO MEDRANO, MARIA ANGELES DEL (14,30%) CL MIRANDA 3 PI:05 Pt:D 09002 BURGOS CAMPO MEDRANO, FRANCISCO JAVIER (14,30%) CL JORGE VIGON 70 PI:13 Pt:IZ 26004 LOGROÑO (LA RIOJA) DEL CAMPO MEDRANO, ELISA MATILDE (14,30%) CL JUAN BADAJOZ 3 PI:2 Pt:2 24002 LEON CAMPO MEDRANO, JOSE IGNACIO (14,30%) AV CASTILLA Y LEON 19 PI:5 Pt:B 09006 BURGOS CAMPO MEDRANO, M ROSARIO (14,20%) CL CONCEPCION 13 PI:04 Pt:A 09002 BURGOS	20.520		C - 03	Labor o labradío seco	4.585	0	1.283	5.868	RÚSTICA	5 de 9



## AYUNTAMIENTO 2886 - QUINTANAPALLA

Nº DE ORDEN	REFERENCIA CATASTRAL	POLÍGONO	PARCELA	PARAJE	TITULAR CATASTRAL. NOMBRE Y DOMICILIO	SUPERFICIE CATASTRAL m <sup>2</sup>	AFECCIONES (m <sup>2</sup> )						NATURALEZA	Nº DE HOJA PLANO DE EXPROPIACIÓN	
							SUB	CLASIFICACIÓN FISCAL	APROVECHAMIENTO REAL	EXPROPIACIÓN	IMPOSICIÓN DE SERVIDUMBRE Y OCUP. TEMPORAL	OCUPACIÓN TEMPORAL			TOTAL
09.2886.0014	09297A50800520	508	520	TOBAR		3.050		I - 00	Improductivo	0	7	0	7	RÚSTICA	6 de 9
09.2886.0015	09297A50900596	509	596	EL PRADO	GÓMEZ ALZAGA, GLORIA (14,30%) BO JUAN XXIII 9 Pl:00 09007 BURGOS GÓMEZ ALZAGA, M NIEVES (14,30%) PS DE MOSTOLES 14 28935 MOSTOLES (MADRID) GÓMEZ ALZAGA, SÁTURNINO (14,30%) CL AVERROES 51 Pl:05 Pt:IZ 09006 BURGOS GÓMEZ ALZAGA, MIGUEL HEREDEROS DE (14,30%) CL JUAN XXIII 9 Es:8 Pt:4 09007 BURGOS GÓMEZ ALZAGA, RODRIGO (14,30%) QUINTANAPALLA 09290 QUINTANAPALLA (BURGOS) GÓMEZ ALZAGA, PILAR (14,30%) CL LUXEMBURGO 2 Pl:06 Pt:A 03502 BENIDORM (ALICANTE) GÓMEZ ALZAGA, MILAGROS (14,20%) CL TOLEDO 1 Pl:04 Pt:A 28804 ALCALA DE HENARES (MADRID)	8.760		C - 06	Labor o labradío secano	200	0	0	200	RÚSTICA	5 de 9
09.2886.0016	09297A50900595	509	595	EL PRADO	RUIZ RUIZ, EULOGIO CL CAMINO FRESNO 6 09290 QUINTANAPALLA (BURGOS)	16.380		C - 06	Labor o labradío secano	343	0	0	343	RÚSTICA	5 de 9
09.2886.0017	09297A50900594	509	594	EL PRADO	RUIZ SAIZ, MARCOS CL CASILLAS 13 Pl:06 Pt:B 09002 BURGOS	2.320		C - 06	Labor o labradío secano	45	0	0	45	RÚSTICA	5 de 9
09.2886.0018	09297A50900593	509	593	EL PRADO	SAIZ RUIZ, RUFINO HEREDEROS DE CL CIUDAD HARO 1 Pl:2 Pt:B 09200 MIRANDA DE EBRO (BURGOS)	1.840		C - 06	Labor o labradío secano	35	0	0	35	RÚSTICA	5 de 9
09.2886.0019	09297A50900592	509	592	EL PRADO	AYUNTAMIENTO DE QUINTANAPALLA MUNICIPIO 09290 QUINTANAPALLA (BURGOS)	3.340		C - 06	Labor o labradío secano	54	0	0	54	RÚSTICA	5 de 9
09.2886.0020	09297A50900591	509	591	EL PRADO	GARCIA RUIZ, FRANCISCO HEREDEROS DE MUNICIPIO 09290 QUINTANAPALLA (BURGOS)	16.940		C - 06	Labor o labradío secano	781	821	0	1.602	RÚSTICA	5/6 de 9
09.2886.0021	09297A50800516	508	516	TOBAR	RUIZ PALACIOS, M ROSARIO CL CONDE LOZANO 7 Pl:05 Pt:C 09005 BURGOS	5.440		C - 03	Labor o labradío secano	2.164	272	0	2.436	RÚSTICA	6 de 9
09.2886.0022	09297A50800517	508	517	TOBAR	RUIZ SAIZ, MARCOS SAIZ IBAÑEZ, MARIA DEL MAR CL CASILLAS 13 Pl:06 Pt:B 09002 BURGOS	4.560		C - 03	Labor o labradío secano	1.421	540	0	1.961	RÚSTICA	6 de 9
09.2886.0023	09297A50809053	508	9053	CAMINO	AYUNTAMIENTO DE QUINTANAPALLA MUNICIPIO 09290 QUINTANAPALLA (BURGOS)	306		VT - 00	Vía de comunicación de dominio público	0	46	0	46	RÚSTICA	6 de 9
09.2886.0024	09297A50800518	508	518	TOBAR	SAIZ MARTINEZ, ESTER CR ALCAÑIZ 55 Pl:01 Pt:IZQ 44003 TERUEL	4.520		C - 03	Labor o labradío secano	1.582	254	0	1.836	RÚSTICA	6 de 9
09.2886.0025	09297A50800519	508	519	TOBAR	ARNAIZ PALACIOS, LUCIA CL VITORIA 87 Bl:87 Pl:02 Pt:B 09006 BURGOS	11.280		C - 03	Labor o labradío secano	9.511	0	0	9.511	RÚSTICA	6 de 9
09.2886.0026	09297A50809028	508	9028	ARROYO	MINISTERIO AGRICULTURA ALIMENTACIÓN Y MEDIO AMBIENTE PS INFANTA ISABEL 1 28014 MADRID	1.226		HG - 00	Hidrografía natural	771	69	0	840	RÚSTICA	6 de 9
09.2886.0027	09297A50805360	508	5360	TOBAR	EN INVESTIGACIÓN, ARTICULO 47 DE LA LEY 33/2003 MN MUNICIPIO 09001 BURGOS	936		C - 03	Labor o labradío secano	499	0	0	499	RÚSTICA	6 de 9
09.2886.0028	09297A50809027	508	9027	TOBAR	AYUNTAMIENTO DE QUINTANAPALLA MUNICIPIO 09290 QUINTANAPALLA (BURGOS)	7.596		VT - 00	Vía de comunicación de dominio público	1.273	458	0	1.731	RÚSTICA	6 de 9
09.2886.0029	09297A50800525	508	525	TOBAR	RODRIGUEZ OCA, FRANCISCO (83,34%) CL JUAN MANUEL DURAN (VILLAF 1 Pl:BJ Pt: F 09192 BURGOS (VILLAFRIA) (BURGOS) GONZALEZ JESUS, M JESUS (16,66%) CL JUAN MANUEL DURAN (VILLAF 1 Pl:BJ Pt: F 09192 BURGOS (VILLAFRIA) (BURGOS)	2480		C - 03	Labor o labradío secano	0	611	0	611	RÚSTICA	6 de 9

AYUNTAMIENTO 2886 - QUINTANAPALLA															
Nº DE ORDEN	REFERENCIA CATASTRAL	POLÍGONO	PARCELA	PARAJE	TITULAR CATASTRAL. NOMBRE Y DOMICILIO	SUPERFICIE CATASATRAL m <sup>2</sup>	AFECCIONES (m <sup>2</sup> )					NATURALEZA	Nº DE HOJA PLANO DE EXPROPIACIÓN		
							SUB	CLASIFICACIÓN FISCAL	APROVECHAMIENTO REAL	EXPROPIACIÓN	IMPOSICIÓN DE SERVIDUMBRE Y OCUP. TEMPORAL			OCUPACIÓN TEMPORAL	TOTAL
09.2886.0030	09297A50800526	508	526	TOBAR	RODRIGUEZ OCA, FRANCISCO (83,34%) CL JUAN MANUEL DURAN (VILLAF 1 PI:BJ Pt: F 09192 BURGOS (VILLAFRIA) (BURGOS) GONZALEZ JESUS, M JESUS (16,66%) CL JUAN MANUEL DURAN (VILLAF 1 PI:BJ Pt: F 09192 BURGOS (VILLAFRIA) (BURGOS)	3.040		C - 03	Labor o labradío secoano	152	380	0	532	RÚSTICA	6 de 9
09.2886.0031	09297A50800527	508	527	TOBAR	RUIZ PALACIOS, M ROSARIO CL CONDE LOZANO 7 PI:05 Pt:C 09005 BURGOS	22.080		C - 03	Labor o labradío secoano	8.558	1.365	0	9.923	RÚSTICA	6 de 9
09.2886.0032	09297A50800528	508	528	TOBAR	PEREZ ARNAIZ, JUAN ANTONIO CL SANTA DOROTEA 1820 PI:05 Pt:D 09002 BURGOS	5.780		C - 03	Labor o labradío secoano	2.756	678	0	3.434	RÚSTICA	6 de 9
09.2886.0033	09297A50800529	508	529	TOBAR	ASENJO NUÑEZ, JULIO (50%) CL CHARQUILLO 8 09292 MONASTERIO DE RODILLA (BURGOS) ALONSO PASCUAL, ALBERTO (50%) CL MAYOR 43 09292 MONASTERIO DE RODILLA (BURGOS)	11.200		C - 03	Labor o labradío secoano	5.092	1.031	0	6.123	RÚSTICA	6 de 9
09.2886.0034	09297A50800530	508	530	TOBAR	SAIZ GARCIA, FELISA (33,30%) CL PADRE SILVERIO 1 PI:06 Pt:B 09001 BURGOS SAIZ GARCIA, JUSTINO HEREDEROS DE (33,40%) CL MAYOR 47 09290 QUINTANAPALLA (BURGOS) SAIZ GARCIA, LUCIA (33,30%) CL PADRE SILVERIO 1 PI:06 Pt:B 09001 BURGOS	10.800		C - 03	Labor o labradío secoano	3.132	1.066	0	4.198	RÚSTICA	6 de 9
09.2886.0035	09297A50800531	508	531	TOBAR	TORRIENTES SAIZ, OLIVA CL CANONIGO ISIDORO DIAZ MUR 6 PI:06 Pt:E 09007 BURGOS	5.000		C - 03	Labor o labradío secoano	980	440	0	1.420	RÚSTICA	6 de 9
09.2886.0036	09297A50800532	508	532	TOBAR	LOPEZ ARNAIZ, MARIA NIEVES HEREDEROS DE CL SANCHO EL FUERTE 18 Es:1 31592 CINTRUENIGO (NAVARRA)	15.160		C - 03	Labor o labradío secoano	1.785	135	0	1.920	RÚSTICA	6 de 9
09.2886.0037	09297A50809031	508	9031	ARROYO	MINISTERIO AGRICULTURA ALIMENTACIÓN Y MEDIO AMBIENTE PS INFANTA ISABEL 1 28014 MADRID	1.056		HG - 00	Hidrografia natural	113	0	0	113	RÚSTICA	6 de 9
09.2886.0038	09297A50800533	508	533	TOBAR	RUIZ PALACIOS, M ROSARIO CL CONDE LOZANO 7 PI:05 Pt:C 09005 BURGOS	9.160		C - 03	Labor o labradío secoano	1.034	0	0	1.034	RÚSTICA	6 de 9
09.2886.0039	09297A50800534	508	534	TOBAR	PALACIOS FERNANDEZ, CANDIDO (20%) PS REGINO SAINZ DE LA MAZA 4 PI:02 Pt:D 09004 BURGOS PALACIOS FERNANDEZ, MARIA ANUNCIACION (20%) CL SAN FRANCISCO 12 PI:03 Pt:A 09003 BURGOS PALACIOS FERNANDEZ, ANTONIO (20%) CL CARDENAL TAVERA 3 BI:3 PI:AT Pt:1 28050 MADRID PALACIOS FERNANDEZ, MARIA ANTONIA (20%) CL CONSUELO BERGES 14 Es:B PI:03 Pt:I 39012 SANTANDER (CANTABRIA) PALACIOS FERNANDEZ, ANA M (20%) PZ BILBAO 2 N2-2 BI:2 PI:07 Pt:A 09004 BURGOS	7.660		C - 03	Labor o labradío secoano	1.004	0	0	1.004	RÚSTICA	6 de 9
09.2886.0040	09297A50920590	509	20590	EL PRADO	MARTINEZ MARTINEZ, ALBERTO-JAVIER PB QUINTANAPALLA 09290 QUINTANAPALLA (BURGOS)	5.099		C - 06	Labor o labradío secoano	1.295	427	0	1.722	RÚSTICA	6 de 9
09.2886.0041	09297A50910590	509	10590	EL PRADO	GONZALEZ MAYOR, SATURNINO CL SAN PEDRO CARDEÑA 25 BI:A 09002 BURGOS	7.341		C - 06	Labor o labradío secoano	3.285	476	0	3.761	RÚSTICA	6 de 9
09.2886.0042	09297A50809007	509	9007	FUENTE NUEVA		1.068		VT - 00	Vía de comunicación de dominio público	240	98	0	338	RÚSTICA	6 de 9
09.2886.0043	09297A50809052	508	9052	FUENTE NUEVA	AYUNTAMIENTO DE QUINTANAPALLA MUNICIPIO 09290 QUINTANAPALLA (BURGOS)	1.103		VT - 00	Vía de comunicación de dominio público	173	54	0	227	RÚSTICA	6 de 9
09.2886.0044	09297A50809048	508	9048	AUTOPISTA MADRID - IRUN		81.179		VT - 00	Vía de comunicación de dominio público	0	241	0	241	RÚSTICA	6 de 9
09.2886.0045	09297A50800568	508	568	RIO PICO	LOPEZ GALLO, HERMENEGILDA HROS PB OLMOS DE ATAPUERCA 09199 ATAPUERCA (OLMOS DE ATAPUERCA) (BURGOS)	1.240		C - 05	Labor o labradío secoano	0	43	0	43	RÚSTICA	6 de 9
09.2886.0046	09297A50800567	508	567	RIO PICO	SAIZ CERDA, EMERITA CL BARTOLOME ORDOÑEZ 1 PI:08 Pt:C 09006 BURGOS	5.980		C - 05	Labor o labradío secoano	2.024	462	0	2.486	RÚSTICA	6 de 9

## AYUNTAMIENTO 2886 - QUINTANAPALLA

Nº DE ORDEN	REFERENCIA CATASTRAL	POLÍGONO	PARCELA	PARAJE	TITULAR CATASTRAL. NOMBRE Y DOMICILIO	SUPERFICIE CATASATRAL m <sup>2</sup>	AFECCIONES (m <sup>2</sup> )						NATURALEZA	Nº DE HOJA PLANO DE EXPROPIACIÓN	
							SUB	CLASIFICACIÓN FISCAL	APROVECHAMIENTO REAL	EXPROPIACIÓN	IMPOSICIÓN DE SERVIDUMBRE Y OCUP. TEMPORAL	OCUPACIÓN TEMPORAL			TOTAL
09.2886.0047	09297A50800566	508	566	RIO PICO	RUBIO PALACIOS, MARIA EMILIANA CL BORDALABORDA 20 PI:02 Pt:A 20110 PASAIA (GUIPUZKOA)	3.080		C - 05	Labor o labradío secano	1.730	132	0	1.862	RÚSTICA	6 de 9
09.2886.0048	09297A50800565	508	565	TOBAR	AYUNTAMIENTO DE QUINTANAPALLA MUNICIPIO 09290 QUINTANAPALLA (BURGOS)	30.940		C - 05	Labor o labradío secano	8.163	2.020	0	10.183	RÚSTICA	6 de 9
09.2886.0049	09297A50800564	508	564	TOBAR	AYUNTAMIENTO DE QUINTANAPALLA MUNICIPIO 09290 QUINTANAPALLA (BURGOS)	860		E - 00	Pastos	860	0	0	860	RÚSTICA	6 de 9
09.2886.0050	09297A50800563	508	563	TOBAR	RUIZ PALACIOS, JOSE M ALEJANDRO PQ SAN FRANCISCO 7 BI:BAJ Pt:4 09003 BURGOS	2.360		C - 03	Labor o labradío secano	2.690	0	0	2.690	RÚSTICA	6 de 9
09.2886.0051	09297A50800562	508	562	TOBAR	ASENJO NUÑEZ, JULIO (50%) CL CHARQUILLO 8 09292 MONASTERIO DE RODILLA (BURGOS) ALONSO PASCUAL, ALBERTO (50%) CL MAYOR 43 09292 MONASTERIO DE RODILLA (BURGOS)	2.440		C - 03	Labor o labradío secano	1.682	301	0	1.983	RÚSTICA	6 de 9
09.2886.0052	09297A50800561	508	561	TOBAR	MARTINEZ ARNAIZ, BIBIANA (50 %) CL MARQUES DE BERLANGA 9 PI:01 Pt:B 09006 BURGOS MARTINEZ CERDA, EUSEBIO (50%) CL MARQUES DE BERLANGA 9 PI:01 Pt:B 09006 BURGOS	1.560		C - 03	Labor o labradío secano	582	323	0	905	RÚSTICA	6 de 9
09.2886.0053	09297A50800560	508	560	TOBAR	TORRIENTES FUENTES, ANA (20%) CL LERMA 4 PI:02 Pt:F 09001 BURGOS TORRIENTES FUENTES, JULIANA HEREDEROS DE (20%) CL RAFAEL CALLEJA 3 09240 BRIVIESCA (BURGOS) TORRIENTES FUENTES, MAXIMO HEREDEROS DE (20%) CL CARRALCAÑIZ 1 44509 ALLOZA (TERUEL) TORRIENTES FUENTES, MARTINA (20%) PS FABRA I PUIG 360 PI:EN Pt:A2 09031 BARCELONA TORRIENTES FUENTES, MERCEDES HEREDEROS DE (20%) CL GUIPUZCOA 88 Es:DH PI:01 Pt:02 08020 BARCELONA	1.960		C - 03	Labor o labradío secano	585	146	0	731	RÚSTICA	6 de 9
09.2886.0054	09297A50800559	508	559	TOBAR	ARNAIZ ARNAIZ, ESTANISLAO CL RIO NELA 21 09006 BURGOS	1.480		C - 03	Labor o labradío secano	275	0	0	275	RÚSTICA	6 de 9
09.2886.0055	09297A50800558	508	558	TOBAR	CAMPO MEDRANO, ABILIO DEL HEREDEROS DE (14,30%) CL GONDOLA 13 PI:01 Pt:D 28042 MADRID CAMPO MEDRANO, JOSE LUIS (14,30%) CL OVIEDO 1 PI:01 Pt:IZQ 09002 BURGOS CAMPO MEDRANO, MARIA ANGELES DEL (14,30%) CL MIRANDA 3 PI:05 Pt:D 09002 BURGOS CAMPO MEDRANO, FRANCISCO JAVIER (14,30%) CL JORGE VIGON 70 PI:13 Pt:IZ 26004 LOGROÑO (LA RIOJA) CAMPO MEDRANO, ELISA MATILDE DEL (14,30%) CL JUAN BADAJOZ 3 PI:2 Pt:2 24002 LEON CAMPO MEDRANO, JOSE IGNACIO (14,30%) AV CASTILLA Y LEON 18 PI:5 Pt:B 09006 BURGOS CAMPO MEDRANO, M ROSARIO (14,20%) CL CONCEPCION 13 PI:04 Pt:A 09002 BURGOS	3.480		C - 03	Labor o labradío secano	537	0	0	537	RÚSTICA	6 de 9
09.2886.0056	09297A50809046	508	9046	CR MADRID - IRUN		27.179		VT - 00	Vía de comunicación de dominio público	52	44	0	96	RÚSTICA	6 de 9
09.2886.0057	09297A50809045	508	9045	ARROYO	MINISTERIO AGRICULTURA ALIMENTACIÓN Y MEDIO AMBIENTE PS INFANTA ISABEL 1 28014 MADRID	399		HG - 00	Hidrografía natural	13	0	0	13	RÚSTICA	6 de 9

AYUNTAMIENTO 2886 - QUINTANAPALLA															
Nº DE ORDEN	REFERENCIA CATASTRAL	POLÍGONO	PARCELA	PARAJE	TITULAR CATASTRAL. NOMBRE Y DOMICILIO	SUPERFICIE CATASATRAL m <sup>2</sup>	AFECCIONES (m <sup>2</sup> )						NATURALEZA	Nº DE HOJA PLANO DE EXPROPIACIÓN	
							SUB	CLASIFICACIÓN FISCAL	APROVECHAMIENTO REAL	EXPROPIACIÓN	IMPOSICIÓN DE SERVIDUMBRE Y OCUP. TEMPORAL	OCUPACIÓN TEMPORAL			TOTAL
09.2886.0058	09297A50809039	508	9039	ARROYO	MINISTERIO AGRICULTURA ALIMENTACIÓN Y MEDIO AMBIENTE PS INFANTA ISABEL 1 28014 MADRID	571		HG - 00	Hidrografía natural	76	0	0	76	RÚSTICA	6 de 9
09.2886.0059	6053901VM5965S		6053901VM5965S	CR MADRID - IRUN	AUTOCARES RUIZ SL CR MADRID-IRUN 18 09290 QUINTANAPALLA (BURGOS)	1.358		U - 00	Urbana	96	0	0	96	RESIDENCIAL	6 de 9
09.2886.0060	6053602VM5965S		6053602VM5965S	CR MADRID - IRUN	GARCIA BURGOS, MAXIMO HEREDEROS DE AV SAN ADRIAN 2 Es:E Pl:06 Pt:D 48003 BILBAO (BIZKAIA)	750		U - 00	Urbana	133	0	0	133	SUELO SIN EDIFICAR	6 de 9
09.2886.0061	6053601VM5965S		6053601VM5965S	CR MADRID - IRUN	GARCIA BURGOS, MAXIMO HEREDEROS DE AV SAN ADRIAN 2 Es:E Pl:06 Pt:D 48003 BILBAO (BIZKAIA)	683		U - 00	Urbana	67	0	0	67	RESIDENCIAL	6 de 9
09.2886.0062	6053604VM5965S		6053604VM5965S	CR MADRID - IRUN	LOZANO TORRIENTES, VICTOR AV REYES CATOLICOS 24 Pl:04 Pt:B 09005 BURGOS	489		U - 00	Urbana	68	0	0	68	SUELO SIN EDIFICAR	6 de 9
09.2886.0063	6053606VM5965S		6053606VM5965S	CR MADRID - IRUN	ARNAIZ LOPEZ, FELICISIMA CL BELORADO 2 Pl:01 Pt:0B 09004 BURGOS	575		U - 00	Urbana	58	0	0	58	SUELO SIN EDIFICAR	6 de 9
09.2886.0064	6053607VM5965S		6053607VM5965S	CR MADRID - IRUN	GARCIA CASTRILLON, FRANCISCO JOSE LG 19 MARINA PIEDRAMUELLE 19 33193 OVIEDO (ASTURIAS)	510		U - 00	Urbana	64	0	0	64	SUELO SIN EDIFICAR	6 de 9
09.2886.0065	6053608VM5965S		6053608VM5965S	CR MADRID - IRUN	GARCIA CASTRILLON, FRANCISCO JOSE LG 19 MARINA PIEDRAMUELLE 19 33193 OVIEDO (ASTURIAS)	510		U - 00	Urbana	82	0	0	82	SUELO SIN EDIFICAR	6 de 9
09.2886.0066	6153304VM5965S		6153304VM5965S	CR MADRID - IRUN	GARCIA TORRIENTES, MIGUEL (16,67%) AV VALENCIA DEL CID 4 Pl:03 Pt:A 09002 BURGOS GARCIA TORRIENTES, ANGEL HEREDEROS DE (16,67%) LG SANTA MARINA DE PIEDRAMUE 19 33193 OVIEDO (ASTURIAS) GARCIA TORRIENTES, JESUS HEREDEROS DE (16,67%) AV ERRIBERA 8 Pl:06 Pt:C 20160 LASARTE-ORIA (GUIPUZKOA) GARCIA TORRIENTES, PABLO HEREDEROS DE (16,67%) AV ERRIBERA 11 Pl:03 Pt:D 20160 LASARTE-ORIA (GUIPUZKOA) GARCIA TORRIENTES, GREGORIO (16,67%) PZ UZTURRE 7 Pl:05 Pt:F 20160 LASARTE-ORIA (GUIPUZKOA) GARCIA TORRIENTES, FRANCISCO (16,67%) AV VALENCIA 4 Pl:03 Pt:A 09002 BURGOS	867		U - 00	Urbana	97	0	0	97	RESIDENCIAL	7 de 9
09.2886.0067	6154614VM5965S		6154614VM5965S	CR MADRID - IRUN	SAIZ MARTINEZ, PILAR CL PORTAL DE FORONDO 5 Pl:02 Pt:DR 01010 VITORIA-GASTEIZ (ALAVA)	2.432		U - 00	Urbana	1071	0	0	1071	SUELO SIN EDIFICAR	7 de 9
09.2886.0068	09297A50805082	508	5082	PLUMAREJO	IBEAS BRINGAS, JOAQUIN CL MAYOR 41 09290 QUINTANAPALLA (BURGOS)	223		E - 00	Pastos	212	0	0	212	RÚSTICA	7 de 9
09.2886.0069	09297A50815082	508	15082	PLUMAREJO	ARNAIZ RUIZ, ANDRES CL LA IGLESIA 9 09290 QUINTANAPALLA (BURGOS)	234		E - 00	Pastos	5	0	0	5	RÚSTICA	7 de 9
09.2886.0070	09297A50809030	508	9030	OLMOS	AYUNTAMIENTO DE QUINTANAPALLA MUNICIPIO 09290 QUINTANAPALLA (BURGOS)	4.570		VT - 00	Vía de comunicación de dominio público	136	0	0	136	RÚSTICA	7 de 9
09.2886.0071	09297A50800538	508	538	LINARES ABAJO	ARNAIZ RUIZ, ANDRES CL LA IGLESIA 9 09290 QUINTANAPALLA (BURGOS)	4.320		C - 01	Labor o labradío seco	71	0	0	71	RÚSTICA	7 de 9
09.2886.0072	09297A50815004	508	15004	LINARES ABAJO	LOZANO ARNAIZ, FELIPA MN MUNICIPIO Ndup-0 09290 QUINTANAPALLA (BURGOS)	532		C - 01	Labor o labradío seco	245	30	0	275	RÚSTICA	7 de 9
09.2886.0073	09297A50815006	508	15006	LINARES ABAJO	SANZ LOPEZ, ELIAS CL EN EL MUNICIPIO 09290 QUINTANAPALLA (BURGOS)	1.228		C - 01	Labor o labradío seco	295	11	0	306	RÚSTICA	7 de 9
09.2886.0074	09297A50805056	508	5056	LINARES ABAJO	SAIZ RUIZ, PABLO CL ISLAS CIES 27 Pl:05 Pt:A 28035 MADRID	1.133		C - 02	Labor o labradío seco	138	0	0	138	RÚSTICA	7 de 9
09.2886.0075	09297A50805054	508	5054	LINARES ABAJO	ARNAIZ ARNAIZ, ESTANISLAO CL RIO NELA 21 09006 BURGOS	182		C - 02	Labor o labradío seco	67	0	0	67	RÚSTICA	7 de 9
09.2886.0076	09297A50805055	508	5055	LINARES ABAJO	SAIZ RUIZ, VICTORIA CL MAYOR 48 09290 QUINTANAPALLA (BURGOS)	76		C - 02	Labor o labradío seco	45	0	0	45	RÚSTICA	7 de 9
09.2886.0077	09297A50805057	508	5057	LINARES ABAJO	RUIZ ARROYO, TOMAS CL FEDERICO GARCIA LORCA 7 Pl:10 Pt:B 09007 BURGOS	855		C - 02	Labor o labradío seco	86	0	0	86	RÚSTICA	7 de 9
09.2886.0078	09297A50805058	508	5058	LINARES ABAJO	RUIZ ARROYO, TOMAS CL FEDERICO GARCIA LORCA 7 Pl:10 Pt:B 09007 BURGOS	457		C - 02	Labor o labradío seco	65	0	0	65	RÚSTICA	7 de 9

## AYUNTAMIENTO 2886 - QUINTANAPALLA

Nº DE ORDEN	REFERENCIA CATASTRAL	POLÍGONO	PARCELA	PARAJE	TITULAR CATASTRAL. NOMBRE Y DOMICILIO	SUPERFICIE CATASTRAL m <sup>2</sup>	AFECCIONES (m <sup>2</sup> )						NATURALEZA	Nº DE HOJA PLANO DE EXPROPIACIÓN	
							SUB	CLASIFICACIÓN FISCAL	APROVECHAMIENTO REAL	EXPROPIACIÓN	IMPOSICIÓN DE SERVIDUMBRE Y OCUP. TEMPORAL	OCUPACIÓN TEMPORAL			TOTAL
09.2886.0079	09297A50805061	508	5061	LINARES ABAJO	YUSTE TORRIENTES, PALOMA (50%) CL ARRIBA 5 09290 QUINTANAPALLA (BURGOS) YUSTE TORRIENTES, ENRIQUE JORGE (50%) CL AMERICO CASTRO 27 09002 BURGOS	439		C - 02	Labor o labradío secano	110	0	0	110	RÚSTICA	7 de 9
09.2886.0080	09297A50805062	508	5062	LINARES ABAJO	SANTAMARIA PALACIOS, AURELIA (50%) CL SANTA AGUEDA 34 BI:34 Pt:A 09003 BURGOS SANTA MARIA PALACIOS, ESTEBAN (50%) AV CONSTITUCION ESPAÑOLA 6 PI:03 Pt:B 09007 BURGOS	139		C - 02	Labor o labradío secano	49	0	0	49	RÚSTICA	7 de 9
09.2886.0081	09297A50827229	508	27229	PLUMAREJO	AYUNTAMIENTO DE QUINTANAPALLA MUNICIPIO 09290 QUINTANAPALLA (BURGOS)	297		E - 00	Pastos	127	0	0	127	RÚSTICA	7 de 9
09.2886.0082	09297A50800545	508	545	FUENTE ALBARCA	TORRIENTES ARNAIZ, JUSTO CL JESUS M ORDOÑO 2 PI:04 Pt:IZ 09004 BURGOS	6.080		C - 06	Labor o labradío secano	26	0	0	26	RÚSTICA	7 de 9
09.2886.0083	09297A50800546	508	546	FUENTE ALBARCA	AYUNTAMIENTO DE QUINTANAPALLA MUNICIPIO 09290 QUINTANAPALLA (BURGOS)	4.440		C - 06	Labor o labradío secano	191	0	0	191	RÚSTICA	7 de 9
09.2886.0084	09297A50809063	508	9063	ARROYO		319		HG - 00	Hidrografia natural	35	0	0	35	RÚSTICA	7 de 9
09.2886.0085	09297A50609007	506	9007	ARROYO		301		HG - 00	Hidrografia natural	37	0	0	37	RÚSTICA	7 de 9
09.2886.0086	09297A50600340	506	340	CUESTA INFIERNO	AYUNTAMIENTO DE QUINTANAPALLA MUNICIPIO 09290 QUINTANAPALLA (BURGOS)	960		C - 05	Labor o labradío secano	131	0	0	131	RÚSTICA	7 de 9
09.2886.0087	09297A50600339	506	339	CUESTA INFIERNO	GONZALEZ APESTIGUE, JULIO RAFAEL (50%) CL BERNABE PEREZ ORTIZ 1 PI:02 Pt:IZ 09004 BURGOS SANTOS MUNOZ, ANGEL HEREDEROS DE (50%) CL JOSE ZORRILLA 3 PI:04 Pt:DR 09005 BURGOS	2.300		C - 05	Labor o labradío secano	1.366	0	0	1.366	RÚSTICA	7 de 9
09.2886.0088	09297A50800548	508	548	MEADERO	DIEZ SANCHEZ, MANUEL CL FUNDACION SONSOLES BALLVE 2 PI:06 Pt:D 09007 BURGOS	4.400		C - 06	Labor o labradío secano	170	0	0	170	RÚSTICA	7 de 9
09.2886.0089	09297A50800547	508	547	MEADERO	DIEZ SANCHEZ, MANUEL CL FUNDACION SONSOLES BALLVE 2 PI:06 Pt:D 09007 BURGOS	6.360		C - 06	Labor o labradío secano	347	0	0	347	RÚSTICA	7 de 9
09.2886.0090	09297A50809004	508	9004	CAMINO		355		VT - 00	Vía de comunicación de dominio público	20	0	0	20	RÚSTICA	7 de 9
09.2886.0091	09297A50509032	505	9032	CAMINO	AYUNTAMIENTO DE QUINTANAPALLA MUNICIPIO 09290 QUINTANAPALLA (BURGOS)	399		VT - 00	Vía de comunicación de dominio público	29	0	0	29	RÚSTICA	7 de 9
09.2886.0092	09297A50500238	505	238	EL HORCAJO	AYUNTAMIENTO DE QUINTANAPALLA MUNICIPIO 09290 QUINTANAPALLA (BURGOS)	2.040		C - 05	Labor o labradío secano	116	0	0	116	RÚSTICA	7 de 9
09.2886.0093	09297A50510237	505	10237	EL HORCAJO	AP-1 EUROPISTAS CONCESIONARIA DEL ESTADO AU AUTOPISTA AP-1 BURGOS-ARM AREA DE PEAJE DE CASTAÑAR 09193 CARDEÑAJIMENO (BURGOS)	18.640		C - 05	Labor o labradío secano	1.021	790	0	1.811	RÚSTICA	7/8 de 9
09.2886.0094	09297A50600338	506	338	CUESTA INFIERNO	AYUNTAMIENTO DE QUINTANAPALLA MUNICIPIO 09290 QUINTANAPALLA (BURGOS)	3.040		C - 05	Labor o labradío secano	2.885	0	0	2.885	RÚSTICA	7/8 de 9
09.2886.0095	09297A50607305	506	7305	FUENTE ALBARCA	AYUNTAMIENTO DE QUINTANAPALLA MUNICIPIO 09290 QUINTANAPALLA (BURGOS)	363		I - 00	Improductivo	363	0	0	363	RÚSTICA	8 de 9
09.2886.0096	09297A50506009	505	6009	EL HORCAJO	EN INVESTIGACION, ARTICULO 47 DE LA LEY 33/2003 MN MUNICIPIO 09001 BURGOS	912		C - 06	Labor o labradío secano	13	229	0	242	RÚSTICA	8 de 9
09.2886.0097	09297A50600308	506	308	FUENTE ALBARCA	ARNAIZ LOZANO, JESUS ELIAS (50%) CL GUIOMAR FERNANDEZ 5 PI:07 Pt:B 09006 BURGOS ARNAIZ LOZANO, ANTONIO (50%) CL DOCTOR LUIS FOURNIER 13 PI:02 Pt: B 09001 BURGOS	6.580		C - 05	Labor o labradío secano	0	0	1.835	1.835	RÚSTICA	8 de 9
09.2886.0098	09297A50600309	506	309	FUENTE ALBARCA	SAIZ LOPEZ, AGUSTIN CL SAN BRUNO 4 PI:03 Pt:C 09007 BURGOS	8.100		C - 05	Labor o labradío secano	0	0	1.815	1.815	RÚSTICA	8 de 9
09.2886.0099	09297A50600310	506	310	FUENTE ALBARCA	RUIZ PALACIOS, M ROSARIO CL CONDE LOZANO 7 PI:05 Pt:C 09005 BURGOS	6.980		C - 05	Labor o labradío secano	0	0	1.617	1.617	RÚSTICA	8 de 9

AYUNTAMIENTO 2886 - QUINTANAPALLA															
Nº DE ORDEN	REFERENCIA CATASTRAL	POLÍGONO	PARCELA	PARAJE	TITULAR CATASTRAL. NOMBRE Y DOMICILIO	SUPERFICIE CATASTRAL m <sup>2</sup>	AFECCIONES (m <sup>2</sup> )						NATURALEZA	Nº DE HOJA PLANO DE EXPROPIACIÓN	
							SUB	CLASIFICACIÓN FISCAL	APROVECHAMIENTO REAL	EXPROPIACIÓN	IMPOSICIÓN DE SERVIDUMBRE Y OCUP. TEMPORAL	OCUPACIÓN TEMPORAL			TOTAL
09.2886.0100	09297A50600311	506	311	FUENTE ALBARCA	RUIZ SAIZ, MARCOS SAIZ IBAÑEZ, MARIA DEL MAR CL CASILLAS 13 Pl:06 Pt:B 09002 BURGOS	12.480		C - 05	Labor o labradío secano	0	0	2.553	2.553	RÚSTICA	8 de 9
09.2886.0101	09297A50600326	506	326	CUESTA INFIERNO	BELLO PEREZ, FRANCISCO JAVIER CL CAMILO JOSE CELA 4 Bl:8 Pl:03 Pt:B 41018 SEVILLA	2.600		C - 05	Labor o labradío secano	319	0	0	319	RÚSTICA	9 de 9
09.2886.0102	09297A50600327	506	327	CUESTA INFIERNO	ASENJO NÚÑEZ, JULIO (50%) CL CHARQUILLO 8 09292 MONASTERIO DE RODILLA (BURGOS) ALONSO PASCUAL, ALBERTO (50%) CL MAYOR 43 09292 MONASTERIO DE RODILLA (BURGOS)	6.560		C - 05	Labor o labradío secano	430	0	0	430	RÚSTICA	9 de 9
09.2886.0103	09297A50609010	506	9010	ARROYO	MINISTERIO AGRICULTURA ALIMENTACIÓN Y MEDIO AMBIENTE PS INFANTA ISABEL 1 28014 MADRID	209		HG - 00	Hidrografía natural	14	0	0	14	RÚSTICA	9 de 9
09.2886.0104	09297A50600328	506	328	CUESTA INFIERNO	PALACIOS NÚÑEZ, ANASTASIA (50%) PB QUINTANAPALLA 09290 QUINTANAPALLA (BURGOS) ARNAIZ PALACIOS, LUCÍA (50%) CL VITORIA 87 Bl:87 Pl:02 Pt:B 09006 BURGOS	7.820		C - 05	Labor o labradío secano	239	0	0	239	RÚSTICA	9 de 9
09.2886.0105	09297A50520237	505	20237	EL HORCAJO		2.040		MB - 00	Monte bajo	0	3	0	3	RÚSTICA	8 de 9





## **APÉNDICE 3. FICHAS INDIVIDUALIZADAS**



## **RUBENA**



**FICHA DE DATOS DE PARCELA AFECTADA**

<b>PROYECTO:</b> MEJORA DE LA CARRETERA N-I.		<b>CLAVE:</b> 20-BU-3800.A		<b>FECHA:</b> JUNIO 2016		
<b>TRAMO:</b> RUBENA – FRESNO DE RODILLA		<b>PROVINCIA:</b> 09 - BURGOS				
<b>MUNICIPIO:</b> 3266 - RUBENA		<b>COMUNIDAD AUTÓNOMA:</b> CASTILLA Y LEÓN				
<b>PROVINCIA:</b> BURGOS						
<b>Nº ORDEN DE LA FINCA:</b> <b>09.3266.0001</b>	<b>POLIGONO</b> 502	<b>PARCELA</b> 182	<b>Subparcela</b> 0			
<b>TITULARIDAD: DATOS DEL TITULAR/ES</b>						
<b>NOMBRE:</b> BODEGAS CANDIDO SA						
<b>N.I.F.:</b> A09050428						
<b>DOMICILIO:</b> CR LOGROÑO KM 98						
<b>LOCALIDAD:</b> IBEAS DE JUARROS						
<b>C.P.:</b> 09198 (BURGOS)						
<b>TELÉFONO:</b>						
<b>REPRESENTANTE:</b>		<b>N.I.F.:</b>				
<b>DIRECCIÓN DEL REPRESENTANTE:</b>		<b>TFNO:</b>				
<b>LINDEROS:</b>	<b>NORTE:</b> POLG 502, PARC 9013	<b>SUR:</b> POLG 502, PARC 5916	<b>ESTE:</b> POLG 502, PARC 183	<b>OESTE:</b> POLG 502, PARC 9013 Y 5916		
<b>AFECCIÓN:</b> Tipo de afección (total/parcial): PARCIAL		División de la parcela (si/no): NO		Longitud (m):		
<b>PARAJE:</b> VALLES		<b>FORMA:</b> IRREGULAR		<b>SUP. TOTAL (Ha.):</b> 0,3960		
<b>DERECHOS O GRAVÁMENES QUE PESAN SOBRE LA FINCA:</b> NO (En caso de arrendatario se consignarán el nombre y apellidos y N.I.F. del arrendatario)						
<b>DIRECCIÓN DEL ARRENDATARIO:</b>		<b>N.I.F.:</b>				
		<b>TFNO.:</b>				
<b>BIENES AFECTADOS:</b>						
Subparcela	Aprovechamiento	Unidad	Expropiación Definitiva (m²)	Servidumbre (m²)	Ocupación Temporal (m²)	Total Afección (m²)
0	CEREAL SECANO IV	m²	63	0	0	63
Total afecciones:		m²	63	0	0	63
<b>CONSTRUCCIONES AFECTADAS Y ELEMENTOS VALORABLES:</b>						
TIPO	DESCRIPCIÓN					

**PLANO DE SITUACIÓN:**

**FOTOGRAFÍAS:**



**FICHA DE DATOS DE PARCELA AFECTADA**

<b>PROYECTO:</b> MEJORA DE LA CARRETERA N-I.		<b>CLAVE:</b> 20-BU-3800.A		<b>FECHA:</b> JUNIO 2016		
<b>TRAMO:</b> RUBENA – FRESNO DE RODILLA		<b>PROVINCIA:</b> 09 - BURGOS		<b>COMUNIDAD AUTÓNOMA:</b> CASTILLA Y LEÓN		
<b>MUNICIPIO:</b> 3266 - RUBENA		<b>PROVINCIA:</b> 09 - BURGOS		<b>COMUNIDAD AUTÓNOMA:</b> CASTILLA Y LEÓN		
<b>PROVINCIA:</b> BURGOS		<b>COMUNIDAD AUTÓNOMA:</b> CASTILLA Y LEÓN				
<b>Nº ORDEN DE LA FINCA:</b> <b>09.3266.0002</b>	<b>POLÍGONO</b> 502	<b>PARCELA</b> 9013	<b>Subparcela</b> O			
<b>TITULARIDAD:</b> DATOS DEL TITULAR/ES						
<b>NOMBRE:</b>						
<b>N.I.F.:</b>						
<b>DOMICILIO:</b>						
<b>LOCALIDAD:</b>						
<b>C.P.:</b>						
<b>TELÉFONO:</b>						
<b>REPRESENTANTE:</b> N.I.F.:						
<b>DIRECCIÓN DEL REPRESENTANTE:</b> TFNO.:						
<b>LINDEROS:</b>	<b>NORTE:</b> POLG 502, PARC 185, 186 Y 187 POLG 503, PARC 9007	<b>SUR:</b> POLG 502, PARC 182, 183, 184 Y 5916	<b>ESTE:</b> POLG 502, PARC 24558	<b>OESTE:</b> POLG 502, PARC 5985		
<b>AFECCIÓN:</b> Tipo de afección (total/parcial): PARCIAL	División de la parcela (si/no): NO		Longitud (m):			
<b>PARAJE:</b> CAMINO	<b>FORMA:</b> IRREGULAR		<b>SUP. TOTAL (Ha.):</b> 2,9185			
<b>DERECHOS O GRAVÁMENES QUE PESAN SOBRE LA FINCA:</b> NO (En caso de arrendatario se consignarán el nombre y apellidos y N.I.F. del arrendatario)						
<b>DIRECCIÓN DEL ARRENDATARIO:</b> N.I.F.:						
<b>TFNO.:</b>						
<b>BIENES AFECTADOS:</b>						
Subparcela	Aprovechamiento	Unidad	Expropiación Definitiva (m²)	Servidumbre (m²)	Ocupación Temporal (m²)	Total Afección (m²)
O	VIALES DE COMUNICACIÓN	m²	1.012	0	0	1.012
Total afecciones:		m²	1.012	0	0	1.012
<b>CONSTRUCCIONES AFECTADAS Y ELEMENTOS VALORABLES:</b>						
TIPO	DESCRIPCIÓN					

**PLANO DE SITUACIÓN:**

**FOTOGRAFÍAS:**

**FICHA DE DATOS DE PARCELA AFECTADA**

<b>PROYECTO:</b> MEJORA DE LA CARRETERA N-I.		<b>CLAVE:</b> 20-BU-3800.A		<b>FECHA:</b> JUNIO 2016		
<b>TRAMO:</b> RUBENA – FRESNO DE RODILLA		<b>PROVINCIA:</b> 09 - BURGOS		<b>COMUNIDAD AUTÓNOMA:</b> CASTILLA Y LEÓN		
<b>MUNICIPIO:</b> 3266 - RUBENA		<b>PROVINCIA:</b> 09 - BURGOS		<b>COMUNIDAD AUTÓNOMA:</b> CASTILLA Y LEÓN		
<b>PROVINCIA:</b> BURGOS		<b>COMUNIDAD AUTÓNOMA:</b> CASTILLA Y LEÓN				
<b>Nº ORDEN DE LA FINCA:</b> <b>09.3266.0003</b>	<b>POLÍGONO:</b> 502	<b>PARCELA:</b> 186	<b>Subparcela:</b> O			
<b>TITULARIDAD:</b> DATOS DEL TITULAR/ES						
<b>NOMBRE:</b>	GOMEZ DEL VAL, ESPERANZA (25 %) GOMEZ DEL VAL, FELICITAS (25%) GOMEZ DEL VAL, CAPITULINA TERESA (25%) GOMEZ VAL, M DOLORES HEREDEROS DE (25%)					
<b>N.I.F.:</b>	-					
<b>DOMICILIO:</b>	12930218D 12930223Z MN MUNICIPIO PB RUBENA AV LA PAZ 31 Pl:03 Pt:B AV LA PAZ 31 Pl:03 Pt:B					
<b>LOCALIDAD:</b>	RUBENA RUBENA BURGOS BURGOS					
<b>C.P.:</b>	09199 09199 09004 09004 (BURGOS)					
<b>TELÉFONO:</b>	09004 (BURGOS)					
<b>REPRESENTANTE:</b>			<b>N.I.F.:</b>			
<b>DIRECCIÓN DEL REPRESENTANTE:</b>			<b>TFNO:</b>			
<b>LINDEROS:</b>	<b>NORTE:</b> POLG 502, PARC 5917 POLG 503, PARC 9007	<b>SUR:</b> POLG 502, PARC 9013	<b>ESTE:</b> POLG 502, PARC 189, 5917 Y 5918	<b>OESTE:</b> POLG 502, PARC 9013 POLG 503, PARC 9007		
<b>AFECCIÓN:</b>	Tipo de afección (total/parcial): PARCIAL	División de la parcela (si/no): NO	Longitud (m):			
<b>PARAJE:</b>	EL CURATO	<b>FORMA:</b>	IRREGULAR	<b>SUP. TOTAL (Ha.):</b> 3,7140		
<b>DERECHOS O GRAVÁMENES QUE PESAN SOBRE LA FINCA:</b> NO (En caso de arrendatario se consignarán el nombre y apellidos y N.I.F. del arrendatario)						
<b>DIRECCIÓN DEL ARRENDATARIO:</b>			<b>N.I.F.:</b>			
<b>BIENES AFECTADOS:</b>			<b>TFNO.:</b>			
Subparcela	Aprovechamiento	Unidad	Expropiación Definitiva (m²)	Servidumbre (m²)	Ocupación Temporal (m²)	Total Afección (m²)
O	CEREAL SECANO V	m²	8.459	0	0	8.459
Total afecciones:		m²	8.459	0	0	8.459
<b>CONSTRUCCIONES AFECTADAS Y ELEMENTOS VALORABLES:</b>						
TIPO	DESCRIPCIÓN					

**PLANO DE SITUACIÓN:**

**FOTOGRAFÍAS:**

**FICHA DE DATOS DE PARCELA AFECTADA**

<b>PROYECTO:</b> MEJORA DE LA CARRETERA N-I.		<b>CLAVE:</b> 20-BU-3800.A		<b>FECHA:</b> JUNIO 2016		
<b>TRAMO:</b> RUBENA – FRESNO DE RODILLA		<b>PROVINCIA:</b> 09 - BURGOS		<b>COMUNIDAD AUTÓNOMA:</b> CASTILLA Y LEÓN		
<b>MUNICIPIO:</b> 3266 - RUBENA		<b>PROVINCIA:</b> 09 - BURGOS		<b>COMUNIDAD AUTÓNOMA:</b> CASTILLA Y LEÓN		
<b>PROVINCIA:</b> BURGOS		<b>COMUNIDAD AUTÓNOMA:</b> CASTILLA Y LEÓN				
<b>Nº ORDEN DE LA FINCA:</b> <b>09.3266.0004</b>	<b>POLÍGONO</b> 502	<b>PARCELA</b> 5917	<b>Subparcela</b> O			
<b>TITULARIDAD: DATOS DEL TITULAR/ES</b>						
<b>NOMBRE:</b> AYUNTAMIENTO DE RUBENA						
<b>N.I.F.:</b> P0933700G						
<b>DOMICILIO:</b> MUNICIPIO 45						
<b>LOCALIDAD:</b> RUBENA						
<b>C.P.:</b> 09199 (BURGOS)						
<b>TELÉFONO:</b>						
<b>REPRESENTANTE: N.I.F.:</b>						
<b>DIRECCIÓN DEL REPRESENTANTE: TFNO:</b>						
<b>LINDEROS:</b>	<b>NORTE:</b> POLG 503, PARC 9007	<b>SUR:</b> POLG 502, PARC 186	<b>ESTE:</b> POLG 502, PARC 186	<b>OESTE:</b> POLG 502, PARC 186		
<b>AFECCIÓN:</b> Tipo de afección (total/parcial): PARCIAL		<b>División de la parcela (si/no):</b> NO		<b>Longitud (m):</b>		
<b>PARAJE:</b> PERDIDO		<b>FORMA:</b> RECTANGULAR		<b>SUP. TOTAL (Ha.):</b> 0,0461		
<b>DERECHOS O GRAVÁMENES QUE PESAN SOBRE LA FINCA:</b> NO (En caso de arrendatario se consignarán el nombre y apellidos y N.I.F. del arrendatario)						
<b>DIRECCIÓN DEL ARRENDATARIO: N.I.F.:</b>						
<b>TFNO.:</b>						
<b>BIENES AFECTADOS:</b>						
Subparcela	Aprovechamiento	Unidad	Expropiación Definitiva (m²)	Servidumbre (m²)	Ocupación Temporal (m²)	Total Afección (m²)
O	CEREAL SECANO V	m²	226	0	0	226
Total afecciones:		m²	226	0	0	226
<b>CONSTRUCCIONES AFECTADAS Y ELEMENTOS VALORABLES:</b>						
TIPO	DESCRIPCIÓN					

**PLANO DE SITUACIÓN:**

**FOTOGRAFÍAS:**



**FICHA DE DATOS DE PARCELA AFECTADA**

<b>PROYECTO:</b> MEJORA DE LA CARRETERA N-I.		<b>CLAVE:</b> 20-BU-3800.A		<b>FECHA:</b> JUNIO 2016		
<b>TRAMO:</b> RUBENA – FRESNO DE RODILLA		<b>PROVINCIA:</b> 09 - BURGOS				
<b>MUNICIPIO:</b> 3266 - RUBENA		<b>COMUNIDAD AUTÓNOMA:</b> CASTILLA Y LEÓN				
<b>PROVINCIA:</b> BURGOS						
<b>Nº ORDEN DE LA FINCA:</b> <b>09.3266.0005</b>	<b>POLÍGONO:</b> 503	<b>PARCELA:</b> 174	<b>Subparcela:</b> O			
<b>TITULARIDAD: DATOS DEL TITULAR/ES</b>						
<b>NOMBRE:</b> CASTILLA IBEAS, FAUSTO						
<b>N.I.F.:</b> 13016902Y						
<b>DOMICILIO:</b> CL FONTOVA 11 Es: 2 Pl: 02 Pt: 04						
<b>LOCALIDAD:</b> BARCELONA						
<b>C.P.:</b> 08026 (BARCELONA)						
<b>TELÉFONO:</b>						
<b>REPRESENTANTE:</b>			<b>N.I.F.:</b>			
<b>DIRECCIÓN DEL REPRESENTANTE:</b>			<b>TFNO:</b>			
<b>LINDEROS:</b>	<b>NORTE:</b> POLG 503, PARC 5968	<b>SUR:</b> POLG 503, PARC 5968	<b>ESTE:</b> POLG 503, PARC 5968	<b>OESTE:</b> POLG 503, PARC 175		
<b>AFECCIÓN:</b> Tipo de afección (total/parcial): PARCIAL		<b>División de la parcela (si/no):</b> NO		<b>Longitud (m):</b>		
<b>PARAJE:</b> ANTANILL		<b>FORMA:</b> TRIANGULAR		<b>SUP. TOTAL (Ha.):</b> 0,3040		
<b>DERECHOS O GRAVÁMENES QUE PESAN SOBRE LA FINCA:</b> NO (En caso de arrendatario se consignarán el nombre y apellidos y N.I.F. del arrendatario)						
<b>DIRECCIÓN DEL ARRENDATARIO:</b>			<b>N.I.F.:</b>			
			<b>TFNO.:</b>			
<b>BIENES AFECTADOS:</b>						
Subparcela	Aprovechamiento	Unidad	Expropiación Definitiva (m²)	Servidumbre (m²)	Ocupación Temporal (m²)	Total Afección (m²)
O	CEREAL SECANO IV	m²	273	141	0	273
Total afecciones:		m²	273	141	0	273
<b>CONSTRUCCIONES AFECTADAS Y ELEMENTOS VALORABLES:</b>						
TIPO	DESCRIPCIÓN					

**PLANO DE SITUACIÓN:**



**FOTOGRAFÍAS:**

**FICHA DE DATOS DE PARCELA AFECTADA**

<b>PROYECTO:</b> MEJORA DE LA CARRETERA N-I.		<b>CLAVE:</b> 20-BU-3800.A		<b>FECHA:</b> JUNIO 2016		
<b>TRAMO:</b> RUBENA – FRESNO DE RODILLA		<b>PROVINCIA:</b> 09 - BURGOS		<b>COMUNIDAD AUTÓNOMA:</b> CASTILLA Y LEÓN		
<b>MUNICIPIO:</b> 3266 - RUBENA		<b>PROVINCIA:</b> 09 - BURGOS		<b>COMUNIDAD AUTÓNOMA:</b> CASTILLA Y LEÓN		
<b>PROVINCIA:</b> BURGOS		<b>COMUNIDAD AUTÓNOMA:</b> CASTILLA Y LEÓN				
<b>Nº ORDEN DE LA FINCA:</b> <b>09.3266.0006</b>	<b>POLÍGONO</b> 503	<b>PARCELA</b> 5958	<b>Subparcela</b> O			
<b>TITULARIDAD: DATOS DEL TITULAR/ES</b>						
<b>NOMBRE:</b> AYUNTAMIENTO DE RUBENA						
<b>N.I.F.:</b> P0933700G						
<b>DOMICILIO:</b> MUNICIPIO 45						
<b>LOCALIDAD:</b> RUBENA						
<b>C.P.:</b> 09199 (BURGOS)						
<b>TELÉFONO:</b>						
<b>REPRESENTANTE: N.I.F.:</b>						
<b>DIRECCIÓN DEL REPRESENTANTE: TFNO.:</b>						
<b>LINDEROS:</b>	<b>NORTE:</b> POLG 501, PARC 9039	<b>SUR:</b> POLG 503, PARC 9009	<b>ESTE:</b> POLG 503, PARC 15108, 5109, 5110 Y 9009	<b>OESTE:</b> POLG 503, PARC 171, 172 Y 173		
<b>AFECCIÓN:</b> Tipo de afección (total/parcial): PARCIAL		<b>División de la parcela (si/no):</b> NO		<b>Longitud (m):</b>		
<b>PARAJE:</b> PERDIDO		<b>FORMA:</b> IRREGULAR		<b>SUP. TOTAL (Ha.):</b> 0,0762		
<b>DERECHOS O GRAVÁMENES QUE PESAN SOBRE LA FINCA:</b> NO (En caso de arrendatario se consignarán el nombre y apellidos y N.I.F. del arrendatario)						
<b>DIRECCIÓN DEL ARRENDATARIO: N.I.F.:</b>						
<b>DIRECCIÓN DEL ARRENDATARIO: TFNO.:</b>						
<b>BIENES AFECTADOS:</b>						
Subparcela	Aprovechamiento	Unidad	Expropiación Definitiva (m²)	Servidumbre (m²)	Ocupación Temporal (m²)	Total Afección (m²)
O	PASTOS	m²	0	42	0	0
Total afecciones:		m²	0	42	0	0
<b>CONSTRUCCIONES AFECTADAS Y ELEMENTOS VALORABLES:</b>						
TIPO	DESCRIPCIÓN					

**PLANO DE SITUACIÓN:**

**FOTOGRAFÍAS:**

### FICHA DE DATOS DE PARCELA AFECTADA

<b>PROYECTO:</b> MEJORA DE LA CARRETERA N-I.		<b>CLAVE:</b> 20-BU-3800.A		<b>FECHA:</b> JUNIO 2016		
<b>TRAMO:</b> RUBENA – FRESNO DE RODILLA		<b>PROVINCIA:</b> 09 - BURGOS				
<b>MUNICIPIO:</b> 3266 - RUBENA		<b>COMUNIDAD AUTÓNOMA:</b> CASTILLA Y LEÓN				
<b>PROVINCIA:</b> BURGOS						
<b>Nº ORDEN DE LA FINCA:</b> <b>09.3266.0007</b>	<b>POLÍGONO:</b> 503	<b>PARCELA:</b> 15108	<b>Subparcela:</b> O			
<b>TITULARIDAD: DATOS DEL TITULAR/ES</b>						
<b>NOMBRE:</b> CASTILLA RODRIGUEZ, ANGEL HEREDEROS DE						
<b>N.I.F.:</b> 12970447B						
<b>DOMICILIO:</b> CL FRANCISCO SARMIENTO 9PI:02 Pt:B						
<b>LOCALIDAD:</b> BURGOS						
<b>C.P.:</b> 09005 (BURGOS)						
<b>TELÉFONO:</b>						
<b>REPRESENTANTE:</b>			<b>N.I.F.:</b>			
<b>DIRECCIÓN DEL REPRESENTANTE:</b>			<b>TFNO:</b>			
<b>LINDEROS:</b>	<b>NORTE:</b> POLG 503, PARC 5958	<b>SUR:</b> POLG 503, PARC 9009	<b>ESTE:</b> POLG 503, PARC 5109	<b>OESTE:</b> POLG 503, PARC 5958		
<b>AFECCIÓN:</b> Tipo de afección (total/parcial): PARCIAL		<b>División de la parcela (si/no):</b> NO		<b>Longitud (m):</b>		
<b>PARAJE:</b> ANTANILL		<b>FORMA:</b> TRIANGULAR		<b>SUP. TOTAL (Ha.):</b> 0,0224		
<b>DERECHOS O GRAVÁMENES QUE PESAN SOBRE LA FINCA:</b> NO (En caso de arrendatario se consignarán el nombre y apellidos y N.I.F. del arrendatario)						
<b>DIRECCIÓN DEL ARRENDATARIO:</b>			<b>N.I.F.:</b>			
			<b>TFNO.:</b>			
<b>BIENES AFECTADOS:</b>						
Subparcela	Aprovechamiento	Unidad	Expropiación Definitiva (m²)	Servidumbre (m²)	Ocupación Temporal (m²)	Total Afección (m²)
O	CEREAL SECANO II	m²	0	92	0	0
Total afecciones:		m²	0	92	0	0
<b>CONSTRUCCIONES AFECTADAS Y ELEMENTOS VALORABLES:</b>						
TIPO	DESCRIPCIÓN					

**PLANO DE SITUACIÓN:**

**FOTOGRAFÍAS:**

**FICHA DE DATOS DE PARCELA AFECTADA**

<b>PROYECTO:</b> MEJORA DE LA CARRETERA N-I.		<b>CLAVE:</b> 20-BU-3800.A		<b>FECHA:</b> JUNIO 2016		
<b>TRAMO:</b> RUBENA – FRESNO DE RODILLA		<b>PROVINCIA:</b> 09 - BURGOS		<b>COMUNIDAD AUTÓNOMA:</b> CASTILLA Y LEÓN		
<b>MUNICIPIO:</b> 3266 - RUBENA		<b>PROVINCIA:</b> 09 - BURGOS		<b>COMUNIDAD AUTÓNOMA:</b> CASTILLA Y LEÓN		
<b>PROVINCIA:</b> BURGOS		<b>COMUNIDAD AUTÓNOMA:</b> CASTILLA Y LEÓN				
<b>Nº ORDEN DE LA FINCA:</b> <b>09.3266.0008</b>	<b>POLÍGONO</b> 503	<b>PARCELA</b> 5109	<b>Subparcela</b> 0			
<b>TITULARIDAD:</b> <b>DATOS DEL TITULAR/ES</b>						
<b>NOMBRE:</b> GUTIERREZ RIO, JOSE FUENTE IBEAS, MARIA CARMEN						
<b>N.I.F.:</b> 71252651P 13066652F						
<b>DOMICILIO:</b> CL CALERA 9 PI:01 Pt: DCH CL CALERA 9 PI:01 Pt:DCH						
<b>LOCALIDAD:</b> BURGOS						
<b>C.P.:</b> 09002 (BURGOS)						
<b>TELÉFONO:</b>						
<b>REPRESENTANTE:</b> <b>N.I.F.:</b>						
<b>DIRECCIÓN DEL REPRESENTANTE:</b> <b>TFNO:</b>						
<b>LINDEROS:</b>	<b>NORTE:</b> POLG 503, PARC 5958 Y 5110	<b>SUR:</b> POLG 503, PARC 9009	<b>ESTE:</b> POLG 503, PARC 5110	<b>OESTE:</b> POLG 503, PARC 15108		
<b>AFECCIÓN:</b> Tipo de afección (total/parcial): PARCIAL		División de la parcela (si/no): NO		Longitud (m):		
<b>PARAJE:</b> ANTANILL		<b>FORMA:</b> RECTANGULAR		<b>SUP. TOTAL (Ha.):</b> 0,0298		
<b>DERECHOS O GRAVÁMENES QUE PESAN SOBRE LA FINCA:</b> NO (En caso de arrendatario se consignarán el nombre y apellidos y N.I.F. del arrendatario)						
<b>DIRECCIÓN DEL ARRENDATARIO:</b> <b>N.I.F.:</b>						
<b>TFNO.:</b>						
<b>BIENES AFECTADOS:</b>						
Subparcela	Aprovechamiento	Unidad	Expropiación Definitiva (m²)	Servidumbre (m²)	Ocupación Temporal (m²)	Total Afección (m²)
0	CEREAL SECANO II	m²	0	111	0	0
Total afecciones:		m²	0	111	0	0
<b>CONSTRUCCIONES AFECTADAS Y ELEMENTOS VALORABLES:</b>						
TIPO	DESCRIPCIÓN					

**PLANO DE SITUACIÓN:**

**FOTOGRAFÍAS:**



### FICHA DE DATOS DE PARCELA AFECTADA

<b>PROYECTO:</b> MEJORA DE LA CARRETERA N-I.		<b>CLAVE:</b> 20-BU-3800.A		<b>FECHA:</b> JUNIO 2016		
<b>TRAMO:</b> RUBENA – FRESNO DE RODILLA		<b>PROVINCIA:</b> 09 - BURGOS				
<b>MUNICIPIO:</b> 3266 - RUBENA		<b>COMUNIDAD AUTÓNOMA:</b> CASTILLA Y LEÓN				
<b>PROVINCIA:</b> BURGOS						
<b>Nº ORDEN DE LA FINCA:</b> <b>09.3266.0009</b>	<b>POLÍGONO:</b> 503	<b>PARCELA:</b> 5968	<b>Subparcela:</b> O			
<b>TITULARIDAD: DATOS DEL TITULAR/ES</b>						
<b>NOMBRE:</b> AYUNTAMIENTO DE RUBENA						
<b>N.I.F.:</b> P0933700G						
<b>DOMICILIO:</b> MUNICIPIO 45						
<b>LOCALIDAD:</b> RUBENA						
<b>C.P.:</b> 09199 (BURGOS)						
<b>TELÉFONO:</b>						
<b>REPRESENTANTE:</b>			<b>N.I.F.:</b>			
<b>DIRECCIÓN DEL REPRESENTANTE:</b>			<b>TFNO:</b>			
<b>LINDEROS:</b>	<b>NORTE:</b> POLG 503, PARC 9009	<b>SUR:</b> POLG 502, PARC 9013	<b>ESTE:</b> POLG 502, PARC 9013	<b>OESTE:</b> POLG 503, PARC 174 Y 175		
<b>AFECCIÓN:</b> Tipo de afección (total/parcial): PARCIAL		<b>División de la parcela (si/no):</b> NO		<b>Longitud (m):</b>		
<b>PARAJE:</b> PERDIDO		<b>FORMA:</b> IRREGULAR		<b>SUP. TOTAL (Ha.):</b> 0,6831		
<b>DERECHOS O GRAVÁMENES QUE PESAN SOBRE LA FINCA:</b> NO (En caso de arrendatario se consignarán el nombre y apellidos y N.I.F. del arrendatario)						
<b>DIRECCIÓN DEL ARRENDATARIO:</b>			<b>N.I.F.:</b>			
			<b>TFNO.:</b>			
<b>BIENES AFECTADOS:</b>						
Subparcela	Aprovechamiento	Unidad	Expropiación Definitiva (m²)	Servidumbre (m²)	Ocupación Temporal (m²)	Total Afección (m²)
O	PASTOS	m²	507	0	0	507
Total afecciones:		m²	507	0	0	507
<b>CONSTRUCCIONES AFECTADAS Y ELEMENTOS VALORABLES:</b>						
TIPO	DESCRIPCIÓN					

**PLANO DE SITUACIÓN:**

**FOTOGRAFÍAS:**

**FICHA DE DATOS DE PARCELA AFECTADA**

<b>PROYECTO:</b> MEJORA DE LA CARRETERA N-I.		<b>CLAVE:</b> 20-BU-3800.A		<b>FECHA:</b> JUNIO 2016		
<b>TRAMO:</b> RUBENA – FRESNO DE RODILLA		<b>PROVINCIA:</b> 09 - BURGOS		<b>COMUNIDAD AUTÓNOMA:</b> CASTILLA Y LEÓN		
<b>MUNICIPIO:</b> 3266 - RUBENA		<b>PROVINCIA:</b> 09 - BURGOS		<b>COMUNIDAD AUTÓNOMA:</b> CASTILLA Y LEÓN		
<b>PROVINCIA:</b> BURGOS		<b>COMUNIDAD AUTÓNOMA:</b> CASTILLA Y LEÓN				
<b>Nº ORDEN DE LA FINCA:</b> <b>09.3266.0010</b>	<b>POLÍGONO</b> 503	<b>PARCELA</b> 5110	<b>Subparcela</b> O			
<b>TITULARIDAD: DATOS DEL TITULAR/ES</b>						
<b>NOMBRE:</b> FUENTE CASTILLA, AMADOR HEREDEROS DE						
<b>N.I.F.:</b> 12920561N						
<b>DOMICILIO:</b> MUNICIPIO						
<b>LOCALIDAD:</b> RUBENA						
<b>C.P.:</b> 09199 (BURGOS)						
<b>TELÉFONO:</b>						
<b>REPRESENTANTE:</b> N.I.F.:						
<b>DIRECCIÓN DEL REPRESENTANTE:</b> TFNO.:						
<b>LINDEROS:</b>	<b>NORTE:</b> POLG 501, PARC 9039	<b>SUR:</b> POLG 503, PARC 9009	<b>ESTE:</b> POLG 503, PARC 5111	<b>OESTE:</b> POLG 503, PARC 5958 y 5109		
<b>AFECCIÓN:</b> Tipo de afección (total/parcial): PARCIAL		<b>División de la parcela (si/no):</b> NO		<b>Longitud (m):</b>		
<b>PARAJE:</b> ANTANILL		<b>FORMA:</b> RECTANGULAR		<b>SUP. TOTAL (Ha.):</b> 0,0479		
<b>DERECHOS O GRAVÁMENES QUE PESAN SOBRE LA FINCA:</b> NO (En caso de arrendatario se consignarán el nombre y apellidos y N.I.F. del arrendatario)						
<b>DIRECCIÓN DEL ARRENDATARIO:</b> N.I.F.:						
<b>TFNO.:</b>						
<b>BIENES AFECTADOS:</b>						
Subparcela	Aprovechamiento	Unidad	Expropiación Definitiva (m²)	Servidumbre (m²)	Ocupación Temporal (m²)	Total Afección (m²)
O	CEREAL SECANO II	m²	18	210	0	18
Total afecciones:		m²	18	210	0	18
<b>CONSTRUCCIONES AFECTADAS Y ELEMENTOS VALORABLES:</b>						
TIPO	DESCRIPCIÓN					

**PLANO DE SITUACIÓN:**

**FOTOGRAFÍAS:**

**FICHA DE DATOS DE PARCELA AFECTADA**

<b>PROYECTO:</b> MEJORA DE LA CARRETERA N-I.		<b>CLAVE:</b> 20-BU-3800.A		<b>FECHA:</b> JUNIO 2016		
<b>TRAMO:</b> RUBENA – FRESNO DE RODILLA		<b>PROVINCIA:</b> 09 - BURGOS				
<b>MUNICIPIO:</b> 3266 - RUBENA		<b>COMUNIDAD AUTÓNOMA:</b> CASTILLA Y LEÓN				
<b>PROVINCIA:</b> BURGOS						
<b>Nº ORDEN DE LA FINCA:</b> <b>09.3266.0011</b>	<b>POLÍGONO</b> 503	<b>PARCELA</b> 5111	<b>Subparcela</b> O			
<b>TITULARIDAD: DATOS DEL TITULAR/ES</b>						
<b>NOMBRE:</b> MARTINEZ ARNAIZ, DANIEL						
<b>N.I.F.:</b> 13074733T						
<b>DOMICILIO:</b> PB COTAR						
<b>LOCALIDAD:</b> BURGOS						
<b>C.P.:</b> 09007 (BURGOS)						
<b>TELÉFONO:</b>						
<b>REPRESENTANTE:</b> N.I.F.:						
<b>DIRECCIÓN DEL REPRESENTANTE:</b> TFNO:						
<b>LINDEROS:</b>	<b>NORTE:</b> POLG 501, PARC 15113	<b>SUR:</b> POLG 503, PARC 9009	<b>ESTE:</b> POLG 503, PARC 5902	<b>OESTE:</b> POLG 501, PARC 9039 POLG 503, PARC 5110		
<b>AFECCIÓN:</b> Tipo de afección (total/parcial): PARCIAL		<b>División de la parcela (si/no):</b> NO		<b>Longitud (m):</b>		
<b>PARAJE:</b> ANTANILL		<b>FORMA:</b> RECTANGULAR		<b>SUP. TOTAL (Ha.):</b> 0,0640		
<b>DERECHOS O GRAVÁMENES QUE PESAN SOBRE LA FINCA:</b> NO (En caso de arrendatario se consignarán el nombre y apellidos y N.I.F. del arrendatario)						
<b>DIRECCIÓN DEL ARRENDATARIO:</b> N.I.F.:						
<b>TFNO.:</b>						
<b>BIENES AFECTADOS:</b>						
Subparcela	Aprovechamiento	Unidad	Expropiación Definitiva (m²)	Servidumbre (m²)	Ocupación Temporal (m²)	Total Afección (m²)
O	CEREAL SECANO II	m²	241	161	0	241
Total afecciones:		m²	241	161	0	241
<b>CONSTRUCCIONES AFECTADAS Y ELEMENTOS VALORABLES:</b>						
TIPO	DESCRIPCIÓN					

**PLANO DE SITUACIÓN:**

**FOTOGRAFÍAS:**

**FICHA DE DATOS DE PARCELA AFECTADA**

<b>PROYECTO:</b> MEJORA DE LA CARRETERA N-I.		<b>CLAVE:</b> 20-BU-3800.A		<b>FECHA:</b> JUNIO 2016		
<b>TRAMO:</b> RUBENA – FRESNO DE RODILLA		<b>PROVINCIA:</b> 09 - BURGOS		<b>COMUNIDAD AUTÓNOMA:</b> CASTILLA Y LEÓN		
<b>MUNICIPIO:</b> 3266 - RUBENA		<b>PROVINCIA:</b> 09 - BURGOS		<b>COMUNIDAD AUTÓNOMA:</b> CASTILLA Y LEÓN		
<b>PROVINCIA:</b> BURGOS		<b>COMUNIDAD AUTÓNOMA:</b> CASTILLA Y LEÓN				
<b>Nº ORDEN DE LA FINCA:</b> <b>09.3266.0012</b>	<b>POLÍGONO</b> 501	<b>PARCELA</b> 161	<b>Subparcela</b> 0			
<b>TITULARIDAD:</b> <b>DATOS DEL TITULAR/ES</b>						
<b>NOMBRE:</b> CASTILLA CASTILLA, JESUS (50%) GARCIA TRASCASA, TEODORO (50%)						
<b>N.I.F.:</b> 12920519Q 13060486W						
<b>DOMICILIO:</b> CL ABAJO 9 AV REYES CATOLICOS 42 Esc:I Pl:06 Pt:C						
<b>LOCALIDAD:</b> RUBENA BURGOS						
<b>C.P.:</b> 09199 09005 (BURGOS)						
<b>TELÉFONO:</b>						
<b>REPRESENTANTE:</b>			<b>N.I.F.:</b>			
<b>DIRECCIÓN DEL REPRESENTANTE:</b>			<b>TFNO.:</b>			
<b>LINDEROS:</b>	<b>NORTE:</b> POLG 501, PARC 5092, 15140 Y 9039	<b>SUR:</b> POLG 501, PARC 9039	<b>ESTE:</b> POLG 501, PARC 5942 Y 160	<b>OESTE:</b> POLG 501, PARC 9039		
<b>AFECCIÓN:</b> Tipo de afección (total/parcial): PARCIAL		<b>División de la parcela (si/no):</b> NO		<b>Longitud (m):</b>		
<b>PARAJE:</b> FRIAS		<b>FORMA:</b> RECTANGULAR		<b>SUP. TOTAL (Ha.):</b> 1,3140		
<b>DERECHOS O GRAVÁMENES QUE PESAN SOBRE LA FINCA:</b> NO (En caso de arrendatario se consignarán el nombre y apellidos y N.I.F. del arrendatario)						
<b>DIRECCIÓN DEL ARRENDATARIO:</b>			<b>N.I.F.:</b>			
			<b>TFNO.:</b>			
<b>BIENES AFECTADOS:</b>						
Subparcela	Aprovechamiento	Unidad	Expropiación Definitiva (m²)	Servidumbre (m²)	Ocupación Temporal (m²)	Total Afección (m²)
0	CEREAL SECANO II	m²	0	116	0	0
Total afecciones:		m²	0	116	0	0
<b>CONSTRUCCIONES AFECTADAS Y ELEMENTOS VALORABLES:</b>						
TIPO	DESCRIPCIÓN					

**PLANO DE SITUACIÓN:**

**FOTOGRAFÍAS:**



**FICHA DE DATOS DE PARCELA AFECTADA**

<b>PROYECTO:</b> MEJORA DE LA CARRETERA N-I.		<b>CLAVE:</b> 20-BU-3800.A		<b>FECHA:</b> JUNIO 2016		
<b>TRAMO:</b> RUBENA – FRESNO DE RODILLA		<b>PROVINCIA:</b> 09 - BURGOS				
<b>MUNICIPIO:</b> 3266 - RUBENA		<b>COMUNIDAD AUTÓNOMA:</b> CASTILLA Y LEÓN				
<b>PROVINCIA:</b> BURGOS						
<b>Nº ORDEN DE LA FINCA:</b> <b>09.3266.0013</b>	<b>POLÍGONO:</b> 502	<b>PARCELA:</b> 9018	<b>Subparcela:</b> O			
<b>TITULARIDAD: DATOS DEL TITULAR/ES</b>						
<b>NOMBRE:</b>						
<b>N.I.F.:</b>						
<b>DOMICILIO:</b>						
<b>LOCALIDAD:</b>						
<b>C.P.:</b>						
<b>TELÉFONO:</b>						
<b>REPRESENTANTE:</b>			<b>N.I.F.:</b>			
<b>DIRECCIÓN DEL REPRESENTANTE:</b>			<b>TFNO:</b>			
<b>LINDEROS:</b>	<b>NORTE:</b> POLG 503, PARC 9007	<b>SUR:</b> POLG 502, PARC 5150	<b>ESTE:</b> POLG 502, PARC 5154	<b>OESTE:</b> POLG 502, PARC 186		
<b>AFECCIÓN:</b> Tipo de afección (total/parcial): PARCIAL		<b>División de la parcela (si/no):</b> NO		<b>Longitud (m):</b>		
<b>PARAJE:</b> CAMINO		<b>FORMA:</b> RECTANGULAR		<b>SUP. TOTAL (Ha.):</b> 0,3573		
<b>DERECHOS O GRAVÁMENES QUE PESAN SOBRE LA FINCA:</b> NO (En caso de arrendatario se consignarán el nombre y apellidos y N.I.F. del arrendatario)						
<b>DIRECCIÓN DEL ARRENDATARIO:</b>			<b>N.I.F.:</b>			
			<b>TFNO.:</b>			
<b>BIENES AFECTADOS:</b>						
Subparcela	Aprovechamiento	Unidad	Expropiación Definitiva (m²)	Servidumbre (m²)	Ocupación Temporal (m²)	Total Afección (m²)
O	VIALES DE COMUNICACIÓN	m²	111	0	0	111
Total afecciones:		m²	111	0	0	111
<b>CONSTRUCCIONES AFECTADAS Y ELEMENTOS VALORABLES:</b>						
TIPO	DESCRIPCIÓN					

**PLANO DE SITUACIÓN:**

**FOTOGRAFÍAS:**

**FICHA DE DATOS DE PARCELA AFECTADA**

<b>PROYECTO:</b> MEJORA DE LA CARRETERA N-I.		<b>CLAVE:</b> 20-BU-3800.A		<b>FECHA:</b> JUNIO 2016		
<b>TRAMO:</b> RUBENA – FRESNO DE RODILLA		<b>PROVINCIA:</b> 09 - BURGOS		<b>COMUNIDAD AUTÓNOMA:</b> CASTILLA Y LEÓN		
<b>MUNICIPIO:</b> 3266 - RUBENA		<b>PROVINCIA:</b> 09 - BURGOS		<b>COMUNIDAD AUTÓNOMA:</b> CASTILLA Y LEÓN		
<b>PROVINCIA:</b> BURGOS		<b>COMUNIDAD AUTÓNOMA:</b> CASTILLA Y LEÓN				
<b>Nº ORDEN DE LA FINCA:</b> <b>09.3266.0014</b>	<b>POLÍGONO</b> 502	<b>PARCELA</b> 5154	<b>Subparcela</b> O			
<b>TITULARIDAD:</b> DATOS DEL TITULAR/ES						
<b>NOMBRE:</b> FUENTE IBEAS, IRENE (33,34%) FUENTE IBEAS, MARIA CARMEN (33,33%) FUENTE IBEAS, FELIPE (33,33%)						
<b>N.I.F.:</b> 71254127N 13066652F 13087960V						
<b>DOMICILIO:</b> CL PADRE SILVERIO 4 PI:08 Pt:D CL CALERA 9 PI:01 Pt:DCH CL LAS ERAS 3						
<b>LOCALIDAD:</b> BURGOS BURGOS RUBENA						
<b>C.P.:</b> 09001 09002 09199 (BURGOS)						
<b>TELÉFONO:</b>						
<b>REPRESENTANTE:</b>			<b>N.I.F.:</b>			
<b>DIRECCIÓN DEL REPRESENTANTE:</b>			<b>TFNO:</b>			
<b>LINDEROS:</b>	<b>NORTE:</b>	<b>SUR:</b>	<b>ESTE:</b>	<b>OESTE:</b>		
	POLG 503, PARC 9007	POLG 502, PARC 9018	POLG 502, PARC 5155	POLG 502, PARC 9018		
<b>AFECCIÓN:</b> Tipo de afección (total/parcial):		<b>División de la parcela (si/no):</b>		<b>Longitud (m):</b>		
PARCIAL		NO				
<b>PARAJE:</b> CARRILEJO		<b>FORMA:</b> RECTANGULAR		<b>SUP. TOTAL (Ha.):</b> 0,1419		
<b>DERECHOS O GRAVÁMENES QUE PESAN SOBRE LA FINCA:</b> NO (En caso de arrendatario se consignarán el nombre y apellidos y N.I.F. del arrendatario)						
<b>DIRECCIÓN DEL ARRENDATARIO:</b>			<b>N.I.F.:</b>			
			<b>TFNO.:</b>			
<b>BIENES AFECTADOS:</b>						
Subparcela	Aprovechamiento	Unidad	Expropiación Definitiva (m²)	Servidumbre (m²)	Ocupación Temporal (m²)	Total Afección (m²)
O	IMPRODUCTIVO	m²	745	0	0	745
Total afecciones:		m²	745	0	0	745
<b>CONSTRUCCIONES AFECTADAS Y ELEMENTOS VALORABLES:</b>						
TIPO	DESCRIPCIÓN					



**FOTOGRAFÍAS:**

**FICHA DE DATOS DE PARCELA AFECTADA**

<b>PROYECTO:</b> MEJORA DE LA CARRETERA N-I.		<b>CLAVE:</b> 20-BU-3800.A		<b>FECHA:</b> JUNIO 2016		
<b>TRAMO:</b> RUBENA – FRESNO DE RODILLA		<b>PROVINCIA:</b> 09 - BURGOS		<b>COMUNIDAD AUTÓNOMA:</b> CASTILLA Y LEÓN		
<b>MUNICIPIO:</b> 3266 - RUBENA		<b>PROVINCIA:</b> 09 - BURGOS		<b>COMUNIDAD AUTÓNOMA:</b> CASTILLA Y LEÓN		
<b>PROVINCIA:</b> BURGOS		<b>COMUNIDAD AUTÓNOMA:</b> CASTILLA Y LEÓN				
<b>Nº ORDEN DE LA FINCA:</b> <b>09.3266.0015</b>	<b>POLÍGONO</b> 502	<b>PARCELA</b> 5155	<b>Subparcela</b> O			
<b>TITULARIDAD:</b> <b>DATOS DEL TITULAR/ES</b>						
<b>NOMBRE:</b>	FUENTE IBEAS, IRENE (33,34%) FUENTE IBEAS, MARIA CARMEN (33,33%) FUENTE IBEAS, FELIPE (33,33%)					
<b>N.I.F.:</b>	71254127N 13066652F 13087960V					
<b>DOMICILIO:</b>	CL PADRE SILVERIO 4 PI:08 Pt:D CL CALERA 9 PI:01 Pt:DCH CL LAS ERAS 3					
<b>LOCALIDAD:</b>	BURGOS BURGOS RUBENA					
<b>C.P.:</b>	09001 09002 09199 (BURGOS)					
<b>TELÉFONO:</b>						
<b>REPRESENTANTE:</b>			<b>N.I.F.:</b>			
<b>DIRECCIÓN DEL REPRESENTANTE:</b>			<b>TFNO:</b>			
<b>LINDEROS:</b>	<b>NORTE:</b> POLG 503, PARC 9007	<b>SUR:</b> POLG 502, PARC 9018	<b>ESTE:</b> POLG 502, PARC 190 Y 5921	<b>OESTE:</b> POLG 502, PARC 5154		
<b>AFECCIÓN:</b> Tipo de afección (total/parcial):	División de la parcela (si/no):		Longitud (m):			
PARCIAL	NO					
<b>PARAJE:</b> CARRILEJO	<b>FORMA:</b> RECTANGULAR	<b>SUP. TOTAL (Ha.):</b> 0,1124				
<b>DERECHOS O GRAVÁMENES QUE PESAN SOBRE LA FINCA:</b> NO (En caso de arrendatario se consignarán el nombre y apellidos y N.I.F. del arrendatario)						
<b>DIRECCIÓN DEL ARRENDATARIO:</b>			<b>N.I.F.:</b>			
			<b>TFNO.:</b>			
<b>BIENES AFECTADOS:</b>						
Subparcela	Aprovechamiento	Unidad	Expropiación Definitiva (m²)	Servidumbre (m²)	Ocupación Temporal (m²)	Total Afección (m²)
O	IMPRODUCTIVO	m²	558	0	0	558
Total afecciones:		m²	558	0	0	558
<b>CONSTRUCCIONES AFECTADAS Y ELEMENTOS VALORABLES:</b>						
TIPO	DESCRIPCIÓN					

**PLANO DE SITUACIÓN:**

**FOTOGRAFÍAS:**



**FICHA DE DATOS DE PARCELA AFECTADA**

<b>PROYECTO:</b> MEJORA DE LA CARRETERA N-I.		<b>CLAVE:</b> 20-BU-3800.A		<b>FECHA:</b> JUNIO 2016		
<b>TRAMO:</b> RUBENA – FRESNO DE RODILLA		<b>PROVINCIA:</b> 09 - BURGOS		<b>COMUNIDAD AUTÓNOMA:</b> CASTILLA Y LEÓN		
<b>MUNICIPIO:</b> 3266 - RUBENA		<b>PROVINCIA:</b> 09 - BURGOS		<b>COMUNIDAD AUTÓNOMA:</b> CASTILLA Y LEÓN		
<b>PROVINCIA:</b> BURGOS		<b>COMUNIDAD AUTÓNOMA:</b> CASTILLA Y LEÓN				
<b>Nº ORDEN DE LA FINCA:</b> <b>09.3266.0016</b>	<b>POLÍGONO</b> 502	<b>PARCELA</b> 190	<b>Subparcela</b> 0			
<b>TITULARIDAD: DATOS DEL TITULAR/ES</b>						
<b>NOMBRE:</b> MARTINEZ IBEAS, HELIODORO						
<b>N.I.F.:</b> 71247431D						
<b>DOMICILIO:</b> CL FEDERICO OLMEDA 31 Pl:04 Pt:I						
<b>LOCALIDAD:</b> BURGOS						
<b>C.P.:</b> 09006 (BURGOS)						
<b>TELÉFONO:</b>						
<b>REPRESENTANTE: N.I.F.:</b>						
<b>DIRECCIÓN DEL REPRESENTANTE: TFNO:</b>						
<b>LINDEROS:</b>	<b>NORTE:</b> POLG 501, PARC 9003	<b>SUR:</b> POLG 502, PARC 9018	<b>ESTE:</b> POLG 502, PARC 9021	<b>OESTE:</b> POLG 502, PARC 5155		
<b>AFECCIÓN:</b> Tipo de afección (total/parcial): PARCIAL		<b>División de la parcela (si/no):</b> NO		<b>Longitud (m):</b>		
<b>PARAJE:</b> EL CURATO		<b>FORMA:</b> IRREGULAR		<b>SUP. TOTAL (Ha.):</b> 0,7620		
<b>DERECHOS O GRAVÁMENES QUE PESAN SOBRE LA FINCA:</b> NO (En caso de arrendatario se consignarán el nombre y apellidos y N.I.F. del arrendatario)						
<b>DIRECCIÓN DEL ARRENDATARIO: N.I.F.:</b>						
<b>TFNO.:</b>						
<b>BIENES AFECTADOS:</b>						
Subparcela	Aprovechamiento	Unidad	Expropiación Definitiva (m²)	Servidumbre (m²)	Ocupación Temporal (m²)	Total Afección (m²)
0	CEREAL SECANO V	m²	3.394	26	0	3.394
Total afecciones:		m²	3.394	26	0	3.394
<b>CONSTRUCCIONES AFECTADAS Y ELEMENTOS VALORABLES:</b>						
TIPO	DESCRIPCIÓN					



**FOTOGRAFÍAS:**



**FICHA DE DATOS DE PARCELA AFECTADA**

<b>PROYECTO:</b> MEJORA DE LA CARRETERA N-I.		<b>CLAVE:</b> 20-BU-3800.A		<b>FECHA:</b> JUNIO 2016		
<b>TRAMO:</b> RUBENA – FRESNO DE RODILLA		<b>PROVINCIA:</b> 09 - BURGOS				
<b>MUNICIPIO:</b> 3266 - RUBENA		<b>COMUNIDAD AUTÓNOMA:</b> CASTILLA Y LEÓN				
<b>PROVINCIA:</b> BURGOS						
<b>Nº ORDEN DE LA FINCA:</b> <b>09.3266.0016a</b>	<b>POLÍGONO:</b> 502	<b>PARCELA:</b> 5921	<b>Subparcela:</b> O			
<b>TITULARIDAD:</b> DATOS DEL TITULAR/ES						
<b>NOMBRE:</b> AYUNTAMIENTO DE RUBENA						
<b>N.I.F.:</b> P0933700G						
<b>DOMICILIO:</b> MUNICIPIO 45						
<b>LOCALIDAD:</b> RUBENA						
<b>C.P.:</b> 09199 (BURGOS)						
<b>TELÉFONO:</b>						
<b>REPRESENTANTE:</b>			<b>N.I.F.:</b>			
<b>DIRECCIÓN DEL REPRESENTANTE:</b>			<b>TFNO:</b>			
<b>LINDEROS:</b>	<b>NORTE:</b> POLG 502, PARC 190	<b>SUR:</b> POLG 502, PARC 190	<b>ESTE:</b> POLG 502, PARC 190	<b>OESTE:</b> POLG 502, PARC 5155		
<b>AFECCIÓN:</b> Tipo de afección (total/parcial): PARCIAL		<b>División de la parcela (si/no):</b> NO		<b>Longitud (m):</b>		
<b>PARAJE:</b> PERDIDO		<b>FORMA:</b> IRREGULAR		<b>SUP. TOTAL (Ha.):</b> 0,0544		
<b>DERECHOS O GRAVÁMENES QUE PESAN SOBRE LA FINCA:</b> NO (En caso de arrendatario se consignarán el nombre y apellidos y N.I.F. del arrendatario)						
<b>DIRECCIÓN DEL ARRENDATARIO:</b>			<b>N.I.F.:</b>			
			<b>TFNO.:</b>			
<b>BIENES AFECTADOS:</b>						
Subparcela	Aprovechamiento	Unidad	Expropiación Definitiva (m²)	Servidumbre (m²)	Ocupación Temporal (m²)	Total Afección (m²)
O	CEREAL SECANO V	m²	178	0	0	178
Total afecciones:		m²	178	0	0	178
<b>CONSTRUCCIONES AFECTADAS Y ELEMENTOS VALORABLES:</b>						
TIPO	DESCRIPCIÓN					

**PLANO DE SITUACIÓN:**

**FOTOGRAFÍAS:**

**FICHA DE DATOS DE PARCELA AFECTADA**

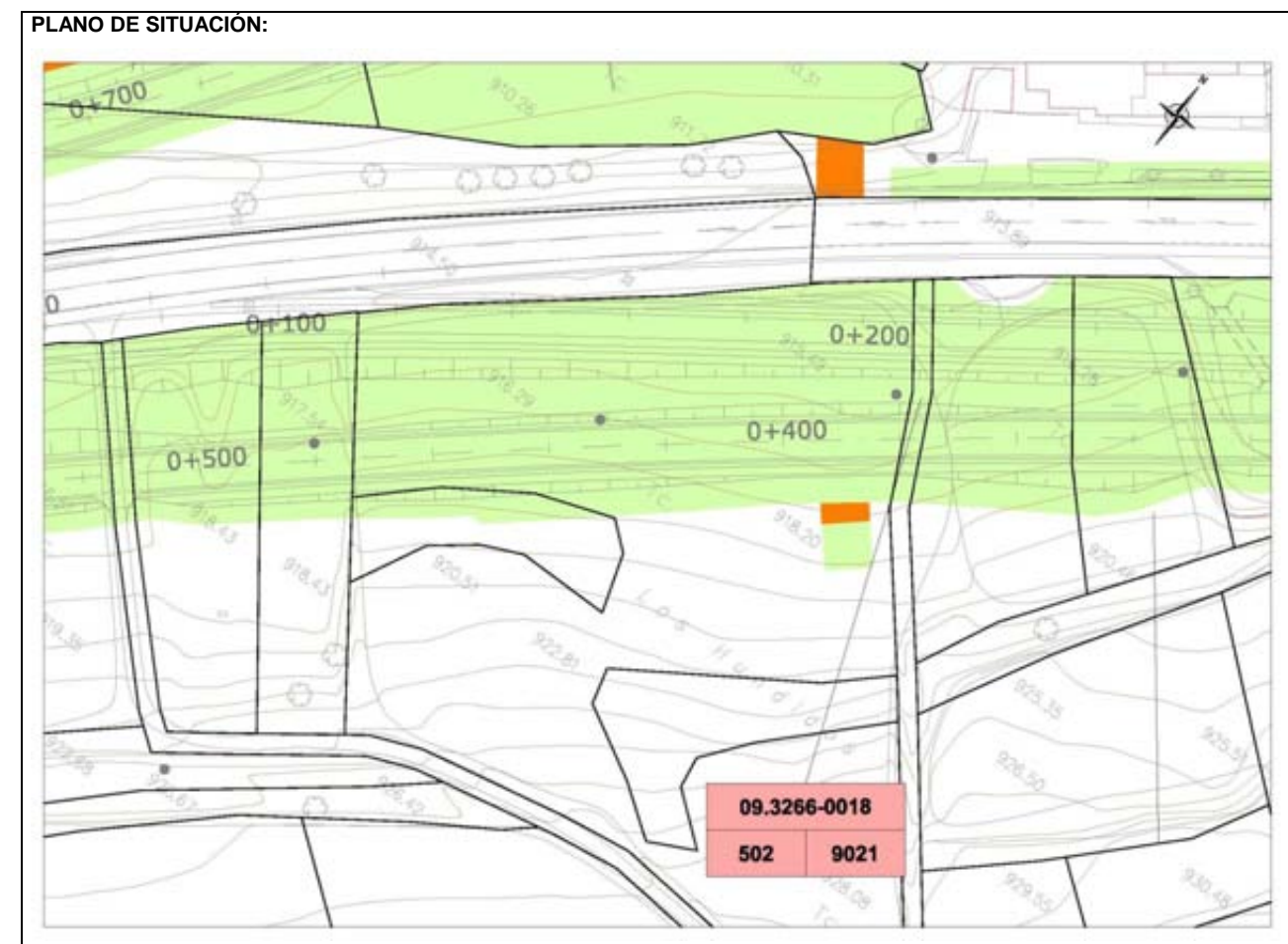
<b>PROYECTO:</b> MEJORA DE LA CARRETERA N-I.		<b>CLAVE:</b> 20-BU-3800.A		<b>FECHA:</b> JUNIO 2016		
<b>TRAMO:</b> RUBENA – FRESNO DE RODILLA		<b>PROVINCIA:</b> 09 - BURGOS		<b>COMUNIDAD AUTÓNOMA:</b> CASTILLA Y LEÓN		
<b>MUNICIPIO:</b> 3266 - RUBENA		<b>PROVINCIA:</b> 09 - BURGOS		<b>COMUNIDAD AUTÓNOMA:</b> CASTILLA Y LEÓN		
<b>PROVINCIA:</b> BURGOS		<b>COMUNIDAD AUTÓNOMA:</b> CASTILLA Y LEÓN				
<b>Nº ORDEN DE LA FINCA:</b> <b>09.3266.0017</b>	<b>POLÍGONO</b> 502	<b>PARCELA</b> 5956	<b>Subparcela</b> O			
<b>TITULARIDAD:</b> DATOS DEL TITULAR/ES						
<b>NOMBRE:</b> AYUNTAMIENTO DE RUBENA						
<b>N.I.F.:</b> P0933700G						
<b>DOMICILIO:</b> MUNICIPIO 45						
<b>LOCALIDAD:</b> RUBENA						
<b>C.P.:</b> 09199 (BURGOS)						
<b>TELÉFONO:</b>						
<b>REPRESENTANTE:</b> N.I.F.:						
<b>DIRECCIÓN DEL REPRESENTANTE:</b> TFNO.:						
<b>LINDEROS:</b>	<b>NORTE:</b>	<b>SUR:</b>	<b>ESTE:</b>	<b>OESTE:</b>		
	POLG 502, PARC 5158, 5159, 5161, 5288 Y 5292	POLG 502, PARC 5163, 5166, 5287, 5286, 5285, 5284, 5283, 5282, 5281 Y 5280	POLG 502, PARC 5297	POLG 502, PARC 9021		
<b>AFECCIÓN:</b> Tipo de afección (total/parcial):		<b>División de la parcela (si/no):</b>		<b>Longitud (m):</b>		
PARCIAL		NO				
<b>PARAJE:</b> PERDIDO		<b>FORMA:</b> IRREGULAR		<b>SUP. TOTAL (Ha.):</b> 0,1923		
<b>DERECHOS O GRAVÁMENES QUE PESAN SOBRE LA FINCA:</b> NO (En caso de arrendatario se consignarán el nombre y apellidos y N.I.F. del arrendatario)						
<b>DIRECCIÓN DEL ARRENDATARIO:</b> N.I.F.:						
<b>TFNO.:</b>						
<b>BIENES AFECTADOS:</b>						
Subparcela	Aprovechamiento	Unidad	Expropiación Definitiva (m²)	Servidumbre (m²)	Ocupación Temporal (m²)	Total Afección (m²)
O	CEREAL SECANO V	m²	822	0	0	822
Total afecciones:		m²	822	0	0	822
<b>CONSTRUCCIONES AFECTADAS Y ELEMENTOS VALORABLES:</b>						
TIPO	DESCRIPCIÓN					



**FOTOGRAFÍAS:**

**FICHA DE DATOS DE PARCELA AFECTADA**

<b>PROYECTO:</b> MEJORA DE LA CARRETERA N-I.		<b>CLAVE:</b> 20-BU-3800.A		<b>FECHA:</b> JUNIO 2016		
<b>TRAMO:</b> RUBENA – FRESNO DE RODILLA		<b>PROVINCIA:</b> 09 - BURGOS				
<b>MUNICIPIO:</b> 3266 - RUBENA		<b>COMUNIDAD AUTÓNOMA:</b> CASTILLA Y LEÓN				
<b>PROVINCIA:</b> BURGOS						
<b>Nº ORDEN DE LA FINCA:</b> <b>09.3266.0018</b>	<b>POLÍGONO</b> 502	<b>PARCELA</b> 9021	<b>Subparcela</b> O			
<b>TITULARIDAD: DATOS DEL TITULAR/ES</b>						
<b>NOMBRE:</b>						
<b>N.I.F.:</b>						
<b>DOMICILIO:</b>						
<b>LOCALIDAD:</b>						
<b>C.P.:</b>						
<b>TELÉFONO:</b>						
<b>REPRESENTANTE:</b>			<b>N.I.F.:</b>			
<b>DIRECCIÓN DEL REPRESENTANTE:</b>			<b>TFNO.:</b>			
<b>LINDEROS:</b>	<b>NORTE:</b> POLG 501, PARC 9003	<b>SUR:</b> POLG 502, PARC 9018	<b>ESTE:</b> POLG 502, PARC 5158, 5956, 5163, 5164 Y 5167	<b>OESTE:</b> POLG 502, PARC 190 Y 5920		
<b>AFECCIÓN:</b> Tipo de afección (total/parcial): PARCIAL		<b>División de la parcela (si/no):</b> NO		<b>Longitud (m):</b>		
<b>PARAJE:</b> ARROYO		<b>FORMA:</b> IRREGULAR		<b>SUP. TOTAL (Ha.):</b> 0,0475		
<b>DERECHOS O GRAVÁMENES QUE PESAN SOBRE LA FINCA:</b> NO (En caso de arrendatario se consignarán el nombre y apellidos y N.I.F. del arrendatario)						
<b>DIRECCIÓN DEL ARRENDATARIO:</b>			<b>N.I.F.:</b>			
			<b>TFNO.:</b>			
<b>BIENES AFECTADOS:</b>						
Subparcela	Aprovechamiento	Unidad	Expropiación Definitiva (m²)	Servidumbre (m²)	Ocupación Temporal (m²)	Total Afección (m²)
O	HIDROGRAFIA NATURAL	m²	128	0	0	128
Total afecciones:		m²	128	0	0	128
<b>CONSTRUCCIONES AFECTADAS Y ELEMENTOS VALORABLES:</b>						
TIPO	DESCRIPCIÓN					




**FOTOGRAFÍAS:**



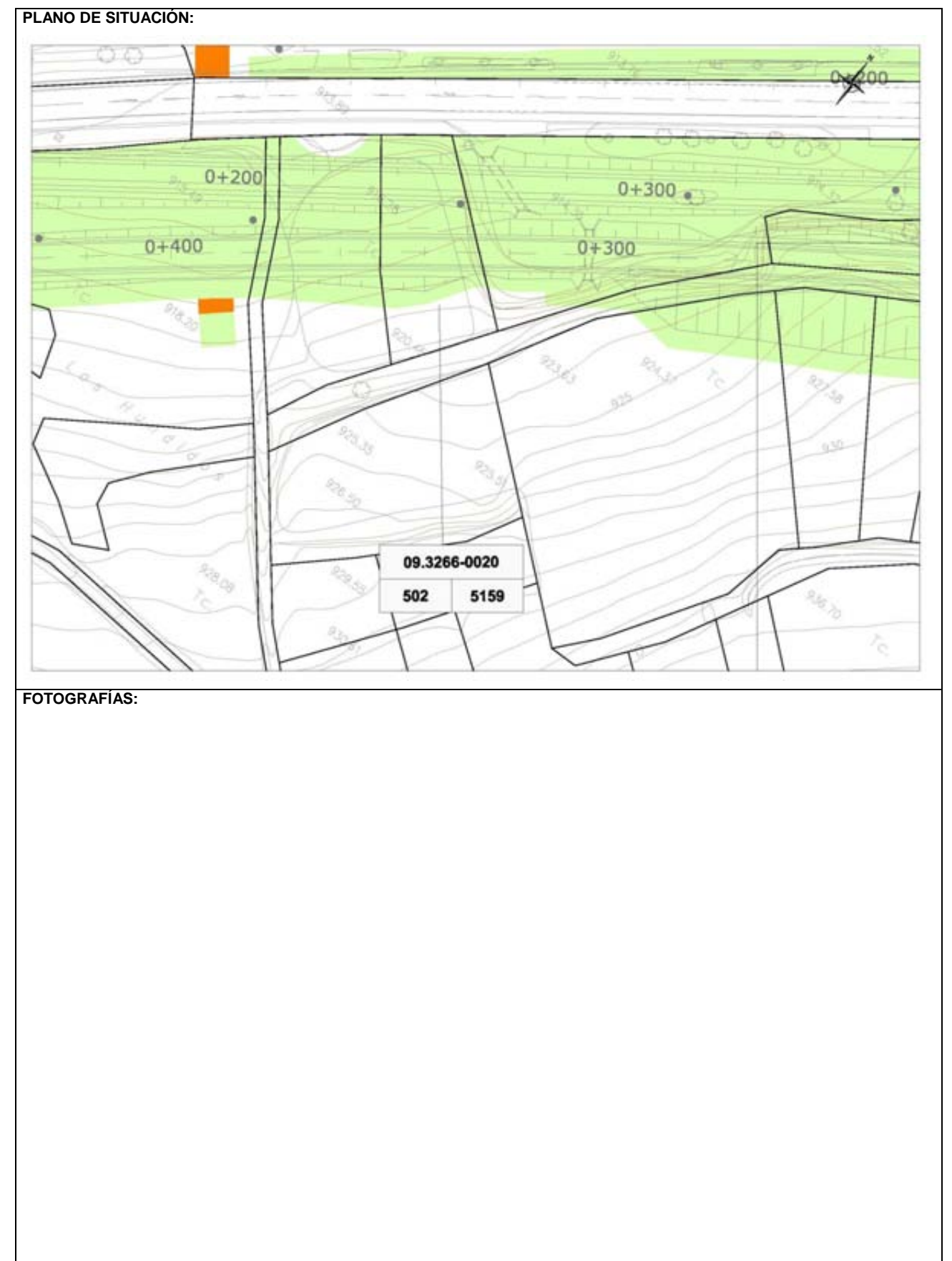
**FICHA DE DATOS DE PARCELA AFECTADA**

<b>PROYECTO:</b> MEJORA DE LA CARRETERA N-I.		<b>CLAVE:</b> 20-BU-3800.A		<b>FECHA:</b> JUNIO 2016		
<b>TRAMO:</b> RUBENA – FRESNO DE RODILLA		<b>PROVINCIA:</b> 09 - BURGOS		<b>COMUNIDAD AUTÓNOMA:</b> CASTILLA Y LEÓN		
<b>MUNICIPIO:</b> 3266 - RUBENA		<b>PROVINCIA:</b> 09 - BURGOS		<b>COMUNIDAD AUTÓNOMA:</b> CASTILLA Y LEÓN		
<b>PROVINCIA:</b> BURGOS		<b>COMUNIDAD AUTÓNOMA:</b> CASTILLA Y LEÓN				
<b>Nº ORDEN DE LA FINCA:</b> <b>09.3266.0019</b>	<b>POLÍGONO</b> 502	<b>PARCELA</b> 5158	<b>Subparcela</b> 0			
<b>TITULARIDAD: DATOS DEL TITULAR/ES</b>						
<b>NOMBRE:</b> FUENTE IBEAS, MARIA CARMEN						
<b>N.I.F.:</b> 130666652F						
<b>DOMICILIO:</b> CL CALERA 9 PI:01 Pt: DCH						
<b>LOCALIDAD:</b> BURGOS						
<b>C.P.:</b> 09002 (BURGOS)						
<b>TELÉFONO:</b>						
<b>REPRESENTANTE: N.I.F.:</b>						
<b>DIRECCIÓN DEL REPRESENTANTE: TFNO:</b>						
<b>LINDEROS:</b>	<b>NORTE:</b>	<b>SUR:</b>	<b>ESTE:</b>	<b>OESTE:</b>		
	POLG 501, PARC 9003	POLG 502, PARC 5956 Y 9021	POLG 502, PARC 5159	POLG 502, PARC 9021		
<b>AFECCIÓN:</b> Tipo de afección (total/parcial):		<b>División de la parcela (si/no):</b>		<b>Longitud (m):</b>		
PARCIAL		NO				
<b>PARAJE:</b> CARRILEJO		<b>FORMA:</b> RECTANGULAR		<b>SUP. TOTAL (Ha.):</b> 0,1579		
<b>DERECHOS O GRAVÁMENES QUE PESAN SOBRE LA FINCA:</b> NO						
(En caso de arrendatario se consignarán el nombre y apellidos y N.I.F. del arrendatario)						
<b>DIRECCIÓN DEL ARRENDATARIO: N.I.F.:</b>						
<b>TFNO.:</b>						
<b>BIENES AFECTADOS:</b>						
Subparcela	Aprovechamiento	Unidad	Expropiación Definitiva (m²)	Servidumbre (m²)	Ocupación Temporal (m²)	Total Afección (m²)
0	CEREAL SECANO IV	m²	925	0	0	925
Total afecciones:		m²	925	0	0	925
<b>CONSTRUCCIONES AFECTADAS Y ELEMENTOS VALORABLES:</b>						
TIPO	DESCRIPCIÓN					



**FICHA DE DATOS DE PARCELA AFECTADA**

<b>PROYECTO:</b> MEJORA DE LA CARRETERA N-I.		<b>CLAVE:</b> 20-BU-3800.A		<b>FECHA:</b> JUNIO 2016		
<b>TRAMO:</b> RUBENA – FRESNO DE RODILLA		<b>PROVINCIA:</b> 09 - BURGOS		<b>COMUNIDAD AUTÓNOMA:</b> CASTILLA Y LEÓN		
<b>MUNICIPIO:</b> 3266 - RUBENA		<b>PROVINCIA:</b> 09 - BURGOS		<b>COMUNIDAD AUTÓNOMA:</b> CASTILLA Y LEÓN		
<b>PROVINCIA:</b> BURGOS		<b>COMUNIDAD AUTÓNOMA:</b> CASTILLA Y LEÓN				
<b>Nº ORDEN DE LA FINCA:</b> <b>09.3266.0020</b>	<b>POLIGONO:</b> 502	<b>PARCELA:</b> 5159	<b>Subparcela:</b> O			
<b>TITULARIDAD:</b> <b>DATOS DEL TITULAR/ES</b>						
<b>NOMBRE:</b>	<b>N.I.F.:</b>	<b>DOMICILIO:</b>	<b>LOCALIDAD:</b>	<b>C.P.:</b>		
DUQUE GOMEZ , ANTONIO MARCELINO HEREDEROS DE (11,13%)	13016278A	CL LOUDUM 6 Pt:BA	BURGOS	09006	(BURGOS)	
DUQUE GOMEZ, CARMEN HEREDEROS DE (11,13%)	12891038K	CL MORCO 1 Bl.1 Pt:02 Pt:B	BURGOS	09004	(BURGOS)	
DUQUE GOMEZ, AURELIA (11,12%)	12937495H	CL DUQUE DE FRIAS 26 Pt:01 Pt:B	BURGOS	09006	(BURGOS)	
DUQUE CASADO, M CARMEN HEREDEROS DE (11,12%)	13015591Y	CL VITORIA 192 Pt:3 Pt:F	BURGOS	09007	(BURGOS)	
DUQUE HERAS, MARINA (11,10%)	14227280D	AL DOCTOR AREILZA 41	BILBAO	48010	(BILBAO)	
DUQUE GALLO, JOSE ANTONIO (5,56%)	13042511Q	CL VIA HISPANIDAD 67 Es:3 Pt:03 Pt:A	ZARAGOZA	50012	(ZARAGOZA)	
DUQUE GALLO, JUAN JOSE (5,56%)	13072628A	CL MARQUES DE BERLANGA 36 Pt:09 Pt:C	BURGOS	09006	(BURGOS)	
GALVEZ DUQUE, ENCARNACION HEREDEROS DE (5,56%)	21192657C	CL BUEN ORDEN 15	VALENCIA	46008	(VALENCIA)	
GALVEZ DUQUE, JOSE JESUS (5,56%)	21298506T	CL MAISONNAVE 33 Esc:3 Pt:04 Pt:D	ALICANTE	03003	(ALICANTE)	
GIL DUQUE, BASILISA (3,70%)	12876401N	CL GUARDIA CIVIL 9 Pt:02 Pt:D	BURGOS	09004	(BURGOS)	
GIL DUQUE, EMILIO (3,70%)	12919211L	CL MIRANDA 17 Pt:03 Pt:I	BURGOS	09002	(BURGOS)	
GIL DUQUE, MANUEL (3,70%)	12948946S	CL CALZADAS 10 Pt:02 Pt:DR	BURGOS	09004	(BURGOS)	
DUQUE PEREZ, MARIA (1,58%)	12877420L	CL ALTA 46	SANTANDER	39008	(SANTANDER)	
DUQUE PEREZ, ANTONIO (1,58%)	13627629P	CL MONTE JURRA 14 Pt:3 Pt:IZ	SANTANDER	39010	(SANTANDER)	
DUQUE PEREZ, FLORENCIO (1,58%)	13637176Q	CL REINA VICTORIA 6	SANTANDER	39004	(SANTANDER)	
DUQUE PEREZ, CONSTANTINA (1,58%)	13659000J	AV LEONARDO TORRES QUEVEDO 17 Pt:03 Pt:IZQ	SANTANDER	39011	(SANTANDER)	
DUQUE PEREZ, M ENCARNACION TERESA (1,58%)	13663850X	CL REINA VICTORIA 51 Pt:05 Pt:A	SANTANDER	39004	(SANTANDER)	
DUQUE PEREZ, AMPARO (1,58%)	13695116L	PS COLON 10 Pt:02	S.SEBASTIAN	20002	(S.SEBASTIAN)	
DUQUE PEREZ, DONATO (1,58%)	13700325F	CL JUAN DE LA COSA 9 Pt:03 Pt:F	SANTANDER	39004	(SANTANDER)	
<b>TELÉFONO:</b>						
<b>REPRESENTANTE:</b>			<b>N.I.F.:</b>			
<b>DIRECCIÓN DEL REPRESENTANTE:</b>			<b>TFNO:</b>			
<b>LINDEROS:</b>	<b>NORTE:</b>	<b>SUR:</b>	<b>ESTE:</b>	<b>OESTE:</b>		
	POLG 501, PARC 9003	POLG 502, PARC 5956	POLG 502, PARC 5161	POLG 502, PARC 5158		
<b>AFECCIÓN:</b> Tipo de afección (total/parcial):	División de la parcela (si/no):		Longitud (m):			
PARCIAL	NO					
<b>PARAJE:</b> CARRILEJO	<b>FORMA:</b> RECTANGULAR		<b>SUP. TOTAL (Ha.):</b> 0,1127			
<b>DERECHOS O GRAVÁMENES QUE PESAN SOBRE LA FINCA:</b> NO (En caso de arrendatario se consignarán el nombre y apellidos y N.I.F. del arrendatario)						
<b>DIRECCIÓN DEL ARRENDATARIO:</b>			<b>N.I.F.:</b>			
			<b>TFNO.:</b>			
<b>BIENES AFECTADOS:</b>						
Subparcela	Aprovechamiento	Unidad	Expropiación Definitiva (m²)	Servidumbre (m²)	Ocupación Temporal (m²)	Total Afección (m²)
O	CEREAL SECANO V	m²	827	0	0	827
Total afecciones:		m²	827	0	0	827
<b>CONSTRUCCIONES AFECTADAS Y ELEMENTOS VALORABLES:</b>						
TIPO	DESCRIPCIÓN					



**FICHA DE DATOS DE PARCELA AFECTADA**

<b>PROYECTO:</b> MEJORA DE LA CARRETERA N-I.		<b>CLAVE:</b> 20-BU-3800.A		<b>FECHA:</b> JUNIO 2016		
<b>TRAMO:</b> RUBENA – FRESNO DE RODILLA		<b>PROVINCIA:</b> 09 - BURGOS		<b>COMUNIDAD AUTÓNOMA:</b> CASTILLA Y LEÓN		
<b>MUNICIPIO:</b> 3266 - RUBENA		<b>PROVINCIA:</b> 09 - BURGOS		<b>COMUNIDAD AUTÓNOMA:</b> CASTILLA Y LEÓN		
<b>PROVINCIA:</b> BURGOS		<b>COMUNIDAD AUTÓNOMA:</b> CASTILLA Y LEÓN				
<b>Nº ORDEN DE LA FINCA:</b> <b>09.3266.0021</b>	<b>POLÍGONO</b> 502	<b>PARCELA</b> 5161	<b>Subparcela</b> O			
<b>TITULARIDAD: DATOS DEL TITULAR/ES</b>						
<b>NOMBRE:</b> SAN MIGUEL OROZCO, BONIFACIO						
<b>N.I.F.:</b> 12879841W						
<b>DOMICILIO:</b> AV CONSTITUCION ESPAÑOLA 25						
<b>LOCALIDAD:</b> BURGOS						
<b>C.P.:</b> 09007 (BURGOS)						
<b>TELÉFONO:</b>						
<b>REPRESENTANTE: N.I.F.:</b>						
<b>DIRECCIÓN DEL REPRESENTANTE: TFNO.:</b>						
<b>LINDEROS:</b>	<b>NORTE:</b> POLG 501, PARC 9003	<b>SUR:</b> POLG 502, PARC 5956	<b>ESTE:</b> POLG 502, PARC 5288 Y 5289	<b>OESTE:</b> POLG 502, PARC 5159		
<b>AFECCIÓN:</b> Tipo de afección (total/parcial): PARCIAL		<b>División de la parcela (si/no):</b> NO		<b>Longitud (m):</b>		
<b>PARAJE:</b> CANTARIL		<b>FORMA:</b> IRREGULAR		<b>SUP. TOTAL (Ha.):</b> 0,4016		
<b>DERECHOS O GRAVÁMENES QUE PESAN SOBRE LA FINCA:</b> NO (En caso de arrendatario se consignarán el nombre y apellidos y N.I.F. del arrendatario)						
<b>DIRECCIÓN DEL ARRENDATARIO: N.I.F.:</b>						
<b>TFNO.:</b>						
<b>BIENES AFECTADOS:</b>						
Subparcela	Aprovechamiento	Unidad	Expropiación Definitiva (m²)	Servidumbre (m²)	Ocupación Temporal (m²)	Total Afección (m²)
O	IMPRODUCTIVO	m²	3.927	0	0	3.927
Total afecciones:		m²	3.927	0	0	3.927
<b>CONSTRUCCIONES AFECTADAS Y ELEMENTOS VALORABLES:</b>						
TIPO	DESCRIPCIÓN					



**FOTOGRAFÍAS:**



**FICHA DE DATOS DE PARCELA AFECTADA**

<b>PROYECTO:</b> MEJORA DE LA CARRETERA N-I.		<b>CLAVE:</b> 20-BU-3800.A		<b>FECHA:</b> JUNIO 2016		
<b>TRAMO:</b> RUBENA – FRESNO DE RODILLA		<b>PROVINCIA:</b> 09 - BURGOS				
<b>MUNICIPIO:</b> 3266 - RUBENA		<b>COMUNIDAD AUTÓNOMA:</b> CASTILLA Y LEÓN				
<b>PROVINCIA:</b> BURGOS						
<b>Nº ORDEN DE LA FINCA:</b> <b>09.3266.0022</b>	<b>POLÍGONO</b> 502	<b>PARCELA</b> 5166	<b>Subparcela</b> O			
<b>TITULARIDAD: DATOS DEL TITULAR/ES</b>						
<b>NOMBRE:</b> MARTINEZ GONZALEZ, JOSE ALBERTO						
<b>N.I.F.:</b> 13104946Y						
<b>DOMICILIO:</b> CL REAL						
<b>LOCALIDAD:</b> RUBENA						
<b>C.P.:</b> 09199 (BURGOS)						
<b>TELÉFONO:</b>						
<b>REPRESENTANTE:</b>			<b>N.I.F.:</b>			
<b>DIRECCIÓN DEL REPRESENTANTE:</b>			<b>TFNO.:</b>			
<b>LINDEROS:</b>	<b>NORTE:</b> POLG 502, PARC 5956	<b>SUR:</b> POLG 502, PARC 5169	<b>ESTE:</b> POLG 502, PARC 5287 Y 5957	<b>OESTE:</b> POLG 502, PARC 5163, 5165 Y 5169		
<b>AFECCIÓN:</b> Tipo de afección (total/parcial): PARCIAL		<b>División de la parcela (si/no):</b> NO		<b>Longitud (m):</b>		
<b>PARAJE:</b> CARRILEJO		<b>FORMA:</b> CUADRADA		<b>SUP. TOTAL (Ha.):</b> 0,4531		
<b>DERECHOS O GRAVÁMENES QUE PESAN SOBRE LA FINCA:</b> NO (En caso de arrendatario se consignarán el nombre y apellidos y N.I.F. del arrendatario)						
<b>DIRECCIÓN DEL ARRENDATARIO:</b>			<b>N.I.F.:</b>			
			<b>TFNO.:</b>			
<b>BIENES AFECTADOS:</b>						
Subparcela	Aprovechamiento	Unidad	Expropiación Definitiva (m²)	Servidumbre (m²)	Ocupación Temporal (m²)	Total Afección (m²)
O	CEREAL SECANO V	m²	396	0	0	396
Total afecciones:		m²	396	0	0	396
<b>CONSTRUCCIONES AFECTADAS Y ELEMENTOS VALORABLES:</b>						
TIPO	DESCRIPCIÓN					

**PLANO DE SITUACIÓN:**

**FOTOGRAFÍAS:**

**FICHA DE DATOS DE PARCELA AFECTADA**

<b>PROYECTO:</b> MEJORA DE LA CARRETERA N-I.		<b>CLAVE:</b> 20-BU-3800.A		<b>FECHA:</b> JUNIO 2016		
<b>TRAMO:</b> RUBENA – FRESNO DE RODILLA		<b>PROVINCIA:</b> 09 - BURGOS		<b>COMUNIDAD AUTÓNOMA:</b> CASTILLA Y LEÓN		
<b>MUNICIPIO:</b> 3266 - RUBENA		<b>PROVINCIA:</b> 09 - BURGOS		<b>COMUNIDAD AUTÓNOMA:</b> CASTILLA Y LEÓN		
<b>PROVINCIA:</b> BURGOS		<b>COMUNIDAD AUTÓNOMA:</b> CASTILLA Y LEÓN				
<b>Nº ORDEN DE LA FINCA:</b> <b>09.3266.0023</b>	<b>POLÍGONO</b> 502	<b>PARCELA</b> 5287	<b>Subparcela</b> 0			
<b>TITULARIDAD:</b> <b>DATOS DEL TITULAR/ES</b>						
<b>NOMBRE:</b> RODRIGO CASTILLA, LUIS						
<b>N.I.F.:</b> 51436564P						
<b>DOMICILIO:</b> CL PINILLA DEL VALLE 1 PI:06 Pt:DR						
<b>LOCALIDAD:</b> MADRID						
<b>C.P.:</b> 28002 (MADRID)						
<b>TELÉFONO:</b>						
<b>REPRESENTANTE:</b>			<b>N.I.F.:</b>			
<b>DIRECCIÓN DEL REPRESENTANTE:</b>			<b>TFNO.:</b>			
<b>LINDEROS:</b>	<b>NORTE:</b>	<b>SUR:</b>	<b>ESTE:</b>	<b>OESTE:</b>		
	POLG 502, PARC 5956	POLG 502, PARC 5957	POLG 502, PARC 5286	POLG 502, PARC 5166		
<b>AFECCIÓN:</b> Tipo de afección (total/parcial):		<b>División de la parcela (si/no):</b>		<b>Longitud (m):</b>		
PARCIAL		NO				
<b>PARAJE:</b> VALDEHERNANDO		<b>FORMA:</b> RECTANGULAR		<b>SUP. TOTAL (Ha.):</b> 0,1144		
<b>DERECHOS O GRAVÁMENES QUE PESAN SOBRE LA FINCA:</b> NO						
(En caso de arrendatario se consignarán el nombre y apellidos y N.I.F. del arrendatario)						
<b>DIRECCIÓN DEL ARRENDATARIO:</b>			<b>N.I.F.:</b>			
			<b>TFNO.:</b>			
<b>BIENES AFECTADOS:</b>						
Subparcela	Aprovechamiento	Unidad	Expropiación Definitiva (m²)	Servidumbre (m²)	Ocupación Temporal (m²)	Total Afección (m²)
0	CEREAL SECANO V	m²	416	0	0	416
Total afecciones:		m²	416	0	0	416
<b>CONSTRUCCIONES AFECTADAS Y ELEMENTOS VALORABLES:</b>						
TIPO	DESCRIPCIÓN					

**PLANO DE SITUACIÓN:**

**FOTOGRAFÍAS:**



### FICHA DE DATOS DE PARCELA AFECTADA

<b>PROYECTO:</b> MEJORA DE LA CARRETERA N-I.		<b>CLAVE:</b> 20-BU-3800.A		<b>FECHA:</b> JUNIO 2016		
<b>TRAMO:</b> RUBENA – FRESNO DE RODILLA		<b>PROVINCIA:</b> 09 - BURGOS				
<b>MUNICIPIO:</b> 3266 - RUBENA		<b>COMUNIDAD AUTÓNOMA:</b> CASTILLA Y LEÓN				
<b>PROVINCIA:</b> BURGOS						
<b>Nº ORDEN DE LA FINCA:</b> <b>09.3266.0024</b>	<b>POLÍGONO:</b> 502	<b>PARCELA:</b> 5286	<b>Subparcela:</b> O			
<b>TITULARIDAD: DATOS DEL TITULAR/ES</b>						
<b>NOMBRE:</b> RODRIGO CASTILLA, LUIS						
<b>N.I.F.:</b> 51436564P						
<b>DOMICILIO:</b> CL PINILLA DEL VALLE 1 PI:06 Pt:DR						
<b>LOCALIDAD:</b> MADRID						
<b>C.P.:</b> 28002 (MADRID)						
<b>TELÉFONO:</b>						
<b>REPRESENTANTE:</b>			<b>N.I.F.:</b>			
<b>DIRECCIÓN DEL REPRESENTANTE:</b>			<b>TFNO:</b>			
<b>LINDEROS:</b>	<b>NORTE:</b> POLG 502, PARC 5956	<b>SUR:</b> POLG 502, PARC 5957	<b>ESTE:</b> POLG 502, PARC 5285	<b>OESTE:</b> POLG 502, PARC 5287		
<b>AFECCIÓN:</b> Tipo de afección (total/parcial): PARCIAL		<b>División de la parcela (si/no):</b> NO		<b>Longitud (m):</b>		
<b>PARAJE:</b> VALDEHERNANDO		<b>FORMA:</b> RECTANGULAR		<b>SUP. TOTAL (Ha.):</b> 0,0876		
<b>DERECHOS O GRAVÁMENES QUE PESAN SOBRE LA FINCA:</b> NO (En caso de arrendatario se consignarán el nombre y apellidos y N.I.F. del arrendatario)						
<b>DIRECCIÓN DEL ARRENDATARIO:</b>			<b>N.I.F.:</b>			
			<b>TFNO.:</b>			
<b>BIENES AFECTADOS:</b>						
Subparcela	Aprovechamiento	Unidad	Expropiación Definitiva (m²)	Servidumbre (m²)	Ocupación Temporal (m²)	Total Afección (m²)
O	CEREAL SECANO V	m²	319	0	0	319
Total afecciones:		m²	319	0	0	319
<b>CONSTRUCCIONES AFECTADAS Y ELEMENTOS VALORABLES:</b>						
TIPO	DESCRIPCIÓN					

**PLANO DE SITUACIÓN:**

**FOTOGRAFÍAS:**

**FICHA DE DATOS DE PARCELA AFECTADA**

<b>PROYECTO:</b> MEJORA DE LA CARRETERA N-I.		<b>CLAVE:</b> 20-BU-3800.A		<b>FECHA:</b> JUNIO 2016		
<b>TRAMO:</b> RUBENA – FRESNO DE RODILLA		<b>PROVINCIA:</b> 09 - BURGOS		<b>COMUNIDAD AUTÓNOMA:</b> CASTILLA Y LEÓN		
<b>MUNICIPIO:</b> 3266 - RUBENA		<b>PROVINCIA:</b> 09 - BURGOS		<b>COMUNIDAD AUTÓNOMA:</b> CASTILLA Y LEÓN		
<b>PROVINCIA:</b> BURGOS		<b>COMUNIDAD AUTÓNOMA:</b> CASTILLA Y LEÓN				
<b>Nº ORDEN DE LA FINCA:</b> <b>09.3266.0025</b>	<b>POLÍGONO</b> 502	<b>PARCELA</b> 5285	<b>Subparcela</b> O			
<b>TITULARIDAD: DATOS DEL TITULAR/ES</b>						
<b>NOMBRE:</b> RODRIGO CASTILLA, LUIS						
<b>N.I.F.:</b> 51436564P						
<b>DOMICILIO:</b> CL PINILLA DEL VALLE 1 PI:06 Pt:DR						
<b>LOCALIDAD:</b> MADRID						
<b>C.P.:</b> 28002 (MADRID)						
<b>TELÉFONO:</b>						
<b>REPRESENTANTE:</b>			<b>N.I.F.:</b>			
<b>DIRECCIÓN DEL REPRESENTANTE:</b>			<b>TFNO:</b>			
<b>LINDEROS:</b>	<b>NORTE:</b>	<b>SUR:</b>	<b>ESTE:</b>	<b>OESTE:</b>		
	POLG 502, PARC 5956	POLG 502, PARC 5957	POLG 502, PARC 5284	POLG 502, PARC 5286		
<b>AFECCIÓN:</b> Tipo de afección (total/parcial):		<b>División de la parcela (si/no):</b>		<b>Longitud (m):</b>		
PARCIAL		NO				
<b>PARAJE:</b> VALDEHERNANDO		<b>FORMA:</b> RECTANGULAR		<b>SUP. TOTAL (Ha.):</b> 0,1095		
<b>DERECHOS O GRAVÁMENES QUE PESAN SOBRE LA FINCA:</b> NO						
(En caso de arrendatario se consignarán el nombre y apellidos y N.I.F. del arrendatario)						
<b>DIRECCIÓN DEL ARRENDATARIO:</b>			<b>N.I.F.:</b>			
			<b>TFNO.:</b>			
<b>BIENES AFECTADOS:</b>						
Subparcela	Aprovechamiento	Unidad	Expropiación Definitiva (m²)	Servidumbre (m²)	Ocupación Temporal (m²)	Total Afección (m²)
O	CEREAL SECANO V	m²	280	0	0	280
Total afecciones:		m²	280	0	0	280
<b>CONSTRUCCIONES AFECTADAS Y ELEMENTOS VALORABLES:</b>						
TIPO	DESCRIPCIÓN					

**PLANO DE SITUACIÓN:**

**FOTOGRAFÍAS:**

**FICHA DE DATOS DE PARCELA AFECTADA**

<b>PROYECTO:</b> MEJORA DE LA CARRETERA N-I.		<b>CLAVE:</b> 20-BU-3800.A		<b>FECHA:</b> JUNIO 2016		
<b>TRAMO:</b> RUBENA – FRESNO DE RODILLA		<b>PROVINCIA:</b> 09 - BURGOS				
<b>MUNICIPIO:</b> 3266 - RUBENA		<b>COMUNIDAD AUTÓNOMA:</b> CASTILLA Y LEÓN				
<b>PROVINCIA:</b> BURGOS						
<b>Nº ORDEN DE LA FINCA:</b> <b>09.3266.0026</b>	<b>POLÍGONO:</b> 502	<b>PARCELA:</b> 5284	<b>Subparcela:</b> O			
<b>TITULARIDAD: DATOS DEL TITULAR/ES</b>						
<b>NOMBRE:</b> MONEDERO RODRIGUEZ, ALFREDO						
<b>N.I.F.:</b> 13045901W						
<b>DOMICILIO:</b> CL FCO GRANDMONTAGNE 21 Pl:07 Pt:D						
<b>LOCALIDAD:</b> BURGOS						
<b>C.P.:</b> 09007 (BURGOS)						
<b>TELÉFONO:</b>						
<b>REPRESENTANTE:</b>				<b>N.I.F.:</b>		
<b>DIRECCIÓN DEL REPRESENTANTE:</b>				<b>TFNO:</b>		
<b>LINDEROS:</b>	<b>NORTE:</b>	<b>SUR:</b>	<b>ESTE:</b>	<b>OESTE:</b>		
	POLG 502, PARC 5956	POLG 502, PARC 5957	POLG 502, PARC 5283	POLG 502, PARC 5285		
<b>AFECCIÓN:</b> Tipo de afección (total/parcial):		<b>División de la parcela (si/no):</b>		<b>Longitud (m):</b>		
PARCIAL		NO				
<b>PARAJE:</b> VALDEHERNANDO		<b>FORMA:</b> IRREGULAR		<b>SUP. TOTAL (Ha.):</b> 0,2253		
<b>DERECHOS O GRAVÁMENES QUE PESAN SOBRE LA FINCA:</b> NO (En caso de arrendatario se consignarán el nombre y apellidos y N.I.F. del arrendatario)						
<b>DIRECCIÓN DEL ARRENDATARIO:</b>				<b>N.I.F.:</b>		
				<b>TFNO.:</b>		
<b>BIENES AFECTADOS:</b>						
Subparcela	Aprovechamiento	Unidad	Expropiación Definitiva (m²)	Servidumbre (m²)	Ocupación Temporal (m²)	Total Afección (m²)
O	CEREAL SECANO V	m²	261	0	0	261
Total afecciones:		m²	261	0	0	261
<b>CONSTRUCCIONES AFECTADAS Y ELEMENTOS VALORABLES:</b>						
TIPO	DESCRIPCIÓN					

**PLANO DE SITUACIÓN:**

**FOTOGRAFÍAS:**



**FICHA DE DATOS DE PARCELA AFECTADA**

<b>PROYECTO:</b> MEJORA DE LA CARRETERA N-I.		<b>CLAVE:</b> 20-BU-3800.A		<b>FECHA:</b> JUNIO 2016		
<b>TRAMO:</b> RUBENA – FRESNO DE RODILLA		<b>PROVINCIA:</b> 09 - BURGOS		<b>COMUNIDAD AUTÓNOMA:</b> CASTILLA Y LEÓN		
<b>MUNICIPIO:</b> 3266 - RUBENA		<b>PROVINCIA:</b> 09 - BURGOS		<b>COMUNIDAD AUTÓNOMA:</b> CASTILLA Y LEÓN		
<b>PROVINCIA:</b> BURGOS		<b>COMUNIDAD AUTÓNOMA:</b> CASTILLA Y LEÓN				
<b>Nº ORDEN DE LA FINCA:</b> <b>09.3266.0027</b>	<b>POLÍGONO</b> 502	<b>PARCELA</b> 5288	<b>Subparcela</b> O			
<b>TITULARIDAD: DATOS DEL TITULAR/ES</b>						
<b>NOMBRE:</b> GALIANA MARTINEZ, FABRICIO						
<b>N.I.F.:</b> 13099331A						
<b>DOMICILIO:</b> PB RUBENA						
<b>LOCALIDAD:</b> RUBENA						
<b>C.P.:</b> 09199 (BURGOS)						
<b>TELÉFONO:</b>						
<b>REPRESENTANTE: N.I.F.:</b>						
<b>DIRECCIÓN DEL REPRESENTANTE: TFNO.:</b>						
<b>LINDEROS:</b>	<b>NORTE:</b>	<b>SUR:</b>	<b>ESTE:</b>	<b>OESTE:</b>		
	POLG 502, PARC 5161, 5289, 5290 Y 5291	POLG 502, PARC 5956	POLG 502, PARC 5952	POLG 502, PARC 5951		
<b>AFECCIÓN:</b> Tipo de afección (total/parcial):		<b>División de la parcela (si/no):</b>		<b>Longitud (m):</b>		
PARCIAL		NO				
<b>PARAJE:</b> VALDEHERNANDO		<b>FORMA:</b> IRREGULAR		<b>SUP. TOTAL (Ha.):</b> 0,2747		
<b>DERECHOS O GRAVÁMENES QUE PESAN SOBRE LA FINCA:</b> NO (En caso de arrendatario se consignarán el nombre y apellidos y N.I.F. del arrendatario)						
<b>DIRECCIÓN DEL ARRENDATARIO: N.I.F.:</b>						
<b>TFNO.:</b>						
<b>BIENES AFECTADOS:</b>						
Subparcela	Aprovechamiento	Unidad	Expropiación Definitiva (m²)	Servidumbre (m²)	Ocupación Temporal (m²)	Total Afección (m²)
O	PASTOS	m²	2.217	0	0	2.217
Total afecciones:		m²	2.217	0	0	2.217
<b>CONSTRUCCIONES AFECTADAS Y ELEMENTOS VALORABLES:</b>						
TIPO	DESCRIPCIÓN					



**FOTOGRAFÍAS:**

**FICHA DE DATOS DE PARCELA AFECTADA**

<b>PROYECTO:</b> MEJORA DE LA CARRETERA N-I.		<b>CLAVE:</b> 20-BU-3800.A		<b>FECHA:</b> JUNIO 2016		
<b>TRAMO:</b> RUBENA – FRESNO DE RODILLA		<b>PROVINCIA:</b> 09 - BURGOS				
<b>MUNICIPIO:</b> 3266 - RUBENA		<b>COMUNIDAD AUTÓNOMA:</b> CASTILLA Y LEÓN				
<b>PROVINCIA:</b> BURGOS						
<b>Nº ORDEN DE LA FINCA:</b> <b>09.3266.0028</b>	<b>POLÍGONO:</b> 502	<b>PARCELA:</b> 5289	<b>Subparcela:</b> O			
<b>TITULARIDAD:</b> <b>DATOS DEL TITULAR/ES</b>						
<b>NOMBRE:</b> MONEDERO CASTILLA, M NIEVES (50%) CUEVAS MONEDERO, JOSE (25%) CUEVAS MONEDERO, M NATIVIDAD (25%)						
<b>N.I.F.:</b> 12920588Q 13064422P 13082666J						
<b>DOMICILIO:</b> CL SAN ROQUE 29 PS ERMITA DEL SANTO 15 Pl:05 Pt:A CL LAS GUINDALERAS 2 CHALET						
<b>LOCALIDAD:</b> RUBENA MADRID PARACUELLOS DE JARAMA						
<b>C.P.:</b> 09199 28011 28860 (BURGOS) (MADRID) (MADRID)						
<b>TELÉFONO:</b>						
<b>REPRESENTANTE:</b>			<b>N.I.F.:</b>			
<b>DIRECCIÓN DEL REPRESENTANTE:</b>			<b>TFNO:</b>			
<b>LINDEROS:</b>	<b>NORTE:</b> POLG 501, PARC 9003	<b>SUR:</b> POLG 502, PARC 5288	<b>ESTE:</b> POLG 502, PARC 5290	<b>OESTE:</b> POLG 502, PARC 5951		
<b>AFECCIÓN:</b> Tipo de afección (total/parcial):		División de la parcela (sí/no):		Longitud (m):		
TOTAL		NO				
<b>PARAJE:</b> CANTARIL		<b>FORMA:</b> IRREGULAR		<b>SUP. TOTAL (Ha.):</b> 0,0835		
<b>DERECHOS O GRAVAMENES QUE PESAN SOBRE LA FINCA:</b> NO (En caso de arrendatario se consignarán el nombre y apellidos y N.I.F. del arrendatario)						
<b>DIRECCIÓN DEL ARRENDATARIO:</b>			<b>N.I.F.:</b>			
			<b>TFNO.:</b>			
<b>BIENES AFECTADOS:</b>						
Subparcela	Aprovechamiento	Unidad	Expropiación Definitiva (m²)	Servidumbre (m²)	Ocupación Temporal (m²)	Total Afección (m²)
O	CEREAL SECANO IV	m²	835	0	0	835
Total afecciones:		m²	835	0	0	835
<b>CONSTRUCCIONES AFECTADAS Y ELEMENTOS VALORABLES:</b>						
TIPO	DESCRIPCIÓN					

**PLANO DE SITUACIÓN:**

**FOTOGRAFÍAS:**



**FICHA DE DATOS DE PARCELA AFECTADA**

<b>PROYECTO:</b> MEJORA DE LA CARRETERA N-I.		<b>CLAVE:</b> 20-BU-3800.A		<b>FECHA:</b> JUNIO 2016		
<b>TRAMO:</b> RUBENA – FRESNO DE RODILLA		<b>PROVINCIA:</b> 09 - BURGOS		<b>COMUNIDAD AUTÓNOMA:</b> CASTILLA Y LEÓN		
<b>MUNICIPIO:</b> 3266 - RUBENA		<b>PROVINCIA:</b> 09 - BURGOS		<b>COMUNIDAD AUTÓNOMA:</b> CASTILLA Y LEÓN		
<b>PROVINCIA:</b> BURGOS		<b>COMUNIDAD AUTÓNOMA:</b> CASTILLA Y LEÓN				
<b>Nº ORDEN DE LA FINCA:</b> <b>09.3266.0029</b>	<b>POLÍGONO</b> 502	<b>PARCELA</b> 5290	<b>Subparcela</b> O			
<b>TITULARIDAD:</b> <b>DATOS DEL TITULAR/ES</b>						
<b>NOMBRE:</b> FUENTE IBEAS, FELIPE (50%) MARIN REOYO, IRENE (50%)						
<b>N.I.F.:</b> 13087960V 13115726E						
<b>DOMICILIO:</b> CL LAS ERAS 3 CL MUNICIPIO						
<b>LOCALIDAD:</b> RUBENA						
<b>C.P.:</b> 09199 (BURGOS)						
<b>TELÉFONO:</b>						
<b>REPRESENTANTE:</b>			<b>N.I.F.:</b>			
<b>DIRECCIÓN DEL REPRESENTANTE:</b>			<b>TFNO:</b>			
<b>LINDEROS:</b>	<b>NORTE:</b> POLG 501, PARC 9003	<b>SUR:</b> POLG 502, PARC 5288	<b>ESTE:</b> POLG 502, PARC 5291	<b>OESTE:</b> POLG 502, PARC 5289		
<b>AFECCIÓN:</b> Tipo de afección (total/parcial): TOTAL		División de la parcela (si/no): NO		Longitud (m):		
<b>PARAJE:</b> CANTARIL		<b>FORMA:</b> IRREGULAR		<b>SUP. TOTAL (Ha.):</b> 0,0923		
<b>DERECHOS O GRAVÁMENES QUE PESAN SOBRE LA FINCA:</b> NO (En caso de arrendatario se consignarán el nombre y apellidos y N.I.F. del arrendatario)						
<b>DIRECCIÓN DEL ARRENDATARIO:</b>			<b>N.I.F.:</b>			
			<b>TFNO.:</b>			
<b>BIENES AFECTADOS:</b>						
Subparcela	Aprovechamiento	Unidad	Expropiación Definitiva (m²)	Servidumbre (m²)	Ocupación Temporal (m²)	Total Afección (m²)
O	CEREAL SECANO IV	m²	923	0	0	923
Total afecciones:		m²	923	0	0	923
<b>CONSTRUCCIONES AFECTADAS Y ELEMENTOS VALORABLES:</b>						
TIPO	DESCRIPCIÓN					

**PLANO DE SITUACIÓN:**

**FOTOGRAFÍAS:**

### FICHA DE DATOS DE PARCELA AFECTADA

<b>PROYECTO:</b> MEJORA DE LA CARRETERA N-I.		<b>CLAVE:</b> 20-BU-3800.A		<b>FECHA:</b> JUNIO 2016		
<b>TRAMO:</b> RUBENA – FRESNO DE RODILLA		<b>PROVINCIA:</b> 09 - BURGOS				
<b>MUNICIPIO:</b> 3266 - RUBENA		<b>COMUNIDAD AUTÓNOMA:</b> CASTILLA Y LEÓN				
<b>PROVINCIA:</b> BURGOS						
<b>Nº ORDEN DE LA FINCA:</b> <b>09.3266.0030</b>	<b>POLÍGONO:</b> 502	<b>PARCELA:</b> 5291	<b>Subparcela:</b> O			
<b>TITULARIDAD: DATOS DEL TITULAR/ES</b>						
<b>NOMBRE:</b> GUEMEZ GONZALEZ, MARTINA						
<b>N.I.F.:</b> 71234469L						
<b>DOMICILIO:</b> AV TRENBIDE 8 Es:4 Pl:A						
<b>LOCALIDAD:</b> BASAURI						
<b>C.P.:</b> 48970 (BIZKAIA)						
<b>TELÉFONO:</b>						
<b>REPRESENTANTE:</b>			<b>N.I.F.:</b>			
<b>DIRECCIÓN DEL REPRESENTANTE:</b>			<b>TFNO:</b>			
<b>LINDEROS:</b>	<b>NORTE:</b> POLG 501, PARC 9003	<b>SUR:</b> POLG 502, PARC 5288	<b>ESTE:</b> POLG 502, PARC 5292	<b>OESTE:</b> POLG 502, PARC 5290		
<b>AFECCIÓN:</b> Tipo de afección (total/parcial): PARCIAL		<b>División de la parcela (si/no):</b> NO		<b>Longitud (m):</b>		
<b>PARAJE:</b> CANTARIL		<b>FORMA:</b> IRREGULAR		<b>SUP. TOTAL (Ha.):</b> 0,1690		
<b>DERECHOS O GRAVÁMENES QUE PESAN SOBRE LA FINCA:</b> NO (En caso de arrendatario se consignarán el nombre y apellidos y N.I.F. del arrendatario)						
<b>DIRECCIÓN DEL ARRENDATARIO:</b>			<b>N.I.F.:</b>			
			<b>TFNO.:</b>			
<b>BIENES AFECTADOS:</b>						
Subparcela	Aprovechamiento	Unidad	Expropiación Definitiva (m²)	Servidumbre (m²)	Ocupación Temporal (m²)	Total Afección (m²)
O	CEREAL SECANO IV	m²	1.495	0	0	1.495
Total afecciones:		m²	1.495	0	0	1.495
<b>CONSTRUCCIONES AFECTADAS Y ELEMENTOS VALORABLES:</b>						
TIPO	DESCRIPCIÓN					

**PLANO DE SITUACIÓN:**

**FOTOGRAFÍAS:**

**FICHA DE DATOS DE PARCELA AFECTADA**

<b>PROYECTO:</b> MEJORA DE LA CARRETERA N-I.		<b>CLAVE:</b> 20-BU-3800.A		<b>FECHA:</b> JUNIO 2016		
<b>TRAMO:</b> RUBENA – FRESNO DE RODILLA		<b>PROVINCIA:</b> 09 - BURGOS		<b>COMUNIDAD AUTÓNOMA:</b> CASTILLA Y LEÓN		
<b>MUNICIPIO:</b> 3266 - RUBENA		<b>PROVINCIA:</b> 09 - BURGOS		<b>COMUNIDAD AUTÓNOMA:</b> CASTILLA Y LEÓN		
<b>PROVINCIA:</b> BURGOS		<b>COMUNIDAD AUTÓNOMA:</b> CASTILLA Y LEÓN				
<b>Nº ORDEN DE LA FINCA:</b> <b>09.3266.0031</b>	<b>POLÍGONO</b> 502	<b>PARCELA</b> 5292	<b>Subparcela</b> O			
<b>TITULARIDAD: DATOS DEL TITULAR/ES</b>						
<b>NOMBRE:</b> RUIZ CARCEDO, MARIA PURIFICACION						
<b>N.I.F.:</b> 12976270S						
<b>DOMICILIO:</b> AV CID CAMPEADOR 29 Pl:3 Pt:A						
<b>LOCALIDAD:</b> BURGOS						
<b>C.P.:</b> 09005 (BURGOS)						
<b>TELÉFONO:</b>						
<b>REPRESENTANTE:</b>			<b>N.I.F.:</b>			
<b>DIRECCIÓN DEL REPRESENTANTE:</b>			<b>TFNO.:</b>			
<b>LINDEROS:</b>	<b>NORTE:</b>	<b>SUR:</b>	<b>ESTE:</b>	<b>OESTE:</b>		
	POLG 501, PARC 9003	POLG 502, PARC 5288, 5280 Y 5275	POLG 502, PARC 5445	POLG 502, PARC 5291 Y 5288		
<b>AFECCIÓN:</b> Tipo de afección (total/parcial):		<b>División de la parcela (si/no):</b>		<b>Longitud (m):</b>		
PARCIAL		NO				
<b>PARAJE:</b> CANTARIL		<b>FORMA:</b> IRREGULAR		<b>SUP. TOTAL (Ha.):</b> 0,2156		
<b>DERECHOS O GRAVÁMENES QUE PESAN SOBRE LA FINCA:</b> NO						
(En caso de arrendatario se consignarán el nombre y apellidos y N.I.F. del arrendatario)						
<b>DIRECCIÓN DEL ARRENDATARIO:</b>			<b>N.I.F.:</b>			
			<b>TFNO.:</b>			
<b>BIENES AFECTADOS:</b>						
Subparcela	Aprovechamiento	Unidad	Expropiación Definitiva (m²)	Servidumbre (m²)	Ocupación Temporal (m²)	Total Afección (m²)
O	CEREAL SECANO IV	m²	808	0	0	808
Total afecciones:		m²	808	0	0	808
<b>CONSTRUCCIONES AFECTADAS Y ELEMENTOS VALORABLES:</b>						
TIPO	DESCRIPCIÓN					



**FOTOGRAFÍAS:**



### FICHA DE DATOS DE PARCELA AFECTADA

<b>PROYECTO:</b> MEJORA DE LA CARRETERA N-I.		<b>CLAVE:</b> 20-BU-3800.A		<b>FECHA:</b> JUNIO 2016		
<b>TRAMO:</b> RUBENA – FRESNO DE RODILLA		<b>PROVINCIA:</b> 09 - BURGOS				
<b>MUNICIPIO:</b> 3266 - RUBENA		<b>COMUNIDAD AUTÓNOMA:</b> CASTILLA Y LEÓN				
<b>PROVINCIA:</b> BURGOS						
<b>Nº ORDEN DE LA FINCA:</b> <b>09.3266.0032</b>	<b>POLÍGONO:</b> 502	<b>PARCELA:</b> 5445	<b>Subparcela:</b> O			
<b>TITULARIDAD: DATOS DEL TITULAR/ES</b>						
<b>NOMBRE:</b> CASTILLA DEL VAL, LUIS HEREDEROS DE						
<b>N.I.F.:</b> 00560424Y						
<b>DOMICILIO:</b> AV JUAN PEREDA PILA 16						
<b>LOCALIDAD:</b> BADAJOZ						
<b>C.P.:</b> 06010 (BADAJOZ)						
<b>TELÉFONO:</b>						
<b>REPRESENTANTE:</b>				<b>N.I.F.:</b>		
<b>DIRECCIÓN DEL REPRESENTANTE:</b>				<b>TFNO:</b>		
<b>LINDEROS:</b>	<b>NORTE:</b> POLG 501, PARC 9003	<b>SUR:</b> POLG 502, PARC 5292	<b>ESTE:</b> POLG 502, PARC 15293	<b>OESTE:</b> POLG 502, PARC 5292		
<b>AFECCIÓN:</b> Tipo de afección (total/parcial): PARCIAL		<b>División de la parcela (si/no):</b> NO		<b>Longitud (m):</b>		
<b>PARAJE:</b> CANTARIL		<b>FORMA:</b> IRREGULAR		<b>SUP. TOTAL (Ha.):</b> 0,2371		
<b>DERECHOS O GRAVÁMENES QUE PESAN SOBRE LA FINCA:</b> NO (En caso de arrendatario se consignarán el nombre y apellidos y N.I.F. del arrendatario)						
<b>DIRECCIÓN DEL ARRENDATARIO:</b>				<b>N.I.F.:</b>		
				<b>TFNO.:</b>		
<b>BIENES AFECTADOS:</b>						
Subparcela	Aprovechamiento	Unidad	Expropiación Definitiva (m²)	Servidumbre (m²)	Ocupación Temporal (m²)	Total Afección (m²)
O	CEREAL SECANO IV	m²	1.277	0	0	1.277
Total afecciones:		m²	1.277	0	0	1.277
<b>CONSTRUCCIONES AFECTADAS Y ELEMENTOS VALORABLES:</b>						
TIPO	DESCRIPCIÓN					

**PLANO DE SITUACIÓN:**

**FOTOGRAFÍAS:**

**FICHA DE DATOS DE PARCELA AFECTADA**

<b>PROYECTO:</b> MEJORA DE LA CARRETERA N-I.		<b>CLAVE:</b> 20-BU-3800.A		<b>FECHA:</b> JUNIO 2016		
<b>TRAMO:</b> RUBENA – FRESNO DE RODILLA		<b>PROVINCIA:</b> 09 - BURGOS		<b>COMUNIDAD AUTÓNOMA:</b> CASTILLA Y LEÓN		
<b>MUNICIPIO:</b> 3266 - RUBENA		<b>PROVINCIA:</b> 09 - BURGOS		<b>COMUNIDAD AUTÓNOMA:</b> CASTILLA Y LEÓN		
<b>PROVINCIA:</b> BURGOS		<b>COMUNIDAD AUTÓNOMA:</b> CASTILLA Y LEÓN				
<b>Nº ORDEN DE LA FINCA:</b> <b>09.3266.0033</b>	<b>POLÍGONO:</b> 502	<b>PARCELA:</b> 15293	<b>Subparcela:</b> 0			
<b>TITULARIDAD: DATOS DEL TITULAR/ES</b>						
<b>NOMBRE:</b> MONEDERO CASTILLA, EDERMINA						
<b>N.I.F.:</b> 12920527R						
<b>DOMICILIO:</b> CL SANTA CLARA 46 - 48 Pl:06 Pt:B						
<b>LOCALIDAD:</b> BURGOS						
<b>C.P.:</b> 09002 (BURGOS)						
<b>TELÉFONO:</b>						
<b>REPRESENTANTE: N.I.F.:</b>						
<b>DIRECCIÓN DEL REPRESENTANTE: TFNO.:</b>						
<b>LINDEROS:</b>	<b>NORTE:</b>	<b>SUR:</b>	<b>ESTE:</b>	<b>OESTE:</b>		
	POLG 501, PARC 9003	POLG 502, PARC 5292	POLG 502, PARC 5293	POLG 502, PARC 5445		
<b>AFECCIÓN:</b> Tipo de afección (total/parcial):		<b>División de la parcela (si/no):</b>		<b>Longitud (m):</b>		
PARCIAL		NO				
<b>PARAJE:</b> CANTARIL		<b>FORMA:</b> IRREGULAR		<b>SUP. TOTAL (Ha.):</b> 0,3868		
<b>DERECHOS O GRAVÁMENES QUE PESAN SOBRE LA FINCA:</b> NO						
(En caso de arrendatario se consignarán el nombre y apellidos y N.I.F. del arrendatario)						
<b>DIRECCIÓN DEL ARRENDATARIO: N.I.F.:</b>						
<b>TFNO.:</b>						
<b>BIENES AFECTADOS:</b>						
Subparcela	Aprovechamiento	Unidad	Expropiación Definitiva (m²)	Servidumbre (m²)	Ocupación Temporal (m²)	Total Afección (m²)
0	CEREAL SECANO IV	m²	2.142	0	0	2.142
Total afecciones:		m²	2.142	0	0	2.142
<b>CONSTRUCCIONES AFECTADAS Y ELEMENTOS VALORABLES:</b>						
TIPO	DESCRIPCIÓN					

**PLANO DE SITUACIÓN:**

**FOTOGRAFÍAS:**



**FICHA DE DATOS DE PARCELA AFECTADA**

<b>PROYECTO:</b> MEJORA DE LA CARRETERA N-I.		<b>CLAVE:</b> 20-BU-3800.A		<b>FECHA:</b> JUNIO 2016		
<b>TRAMO:</b> RUBENA – FRESNO DE RODILLA		<b>PROVINCIA:</b> 09 - BURGOS				
<b>MUNICIPIO:</b> 3266 - RUBENA		<b>COMUNIDAD AUTÓNOMA:</b> CASTILLA Y LEÓN				
<b>PROVINCIA:</b> BURGOS						
<b>Nº ORDEN DE LA FINCA:</b> <b>09.3266.0034</b>	<b>POLÍGONO</b> 502	<b>PARCELA</b> 5293	<b>Subparcela</b> O			
<b>TITULARIDAD: DATOS DEL TITULAR/ES</b>						
<b>NOMBRE:</b> MONEDERO RODRIGUEZ, ALFREDO						
<b>N.I.F.:</b> 13045901W						
<b>DOMICILIO:</b> CL FCO GRANDMONTAGNE 21 Pl:07 Pt:D						
<b>LOCALIDAD:</b> BURGOS						
<b>C.P.:</b> 09007 (BURGOS)						
<b>TELÉFONO:</b>						
<b>REPRESENTANTE:</b>			<b>N.I.F.:</b>			
<b>DIRECCIÓN DEL REPRESENTANTE:</b>			<b>TFNO:</b>			
<b>LINDEROS:</b>	<b>NORTE:</b> POLG 501, PARC 9003	<b>SUR:</b> POLG 502, PARC 15293	<b>ESTE:</b> POLG 502, PARC 5959	<b>OESTE:</b> POLG 502, PARC 15293		
<b>AFECCIÓN:</b> Tipo de afección (total/parcial): PARCIAL		<b>División de la parcela (si/no):</b> NO		<b>Longitud (m):</b>		
<b>PARAJE:</b> CANTARIL		<b>FORMA:</b> IRREGULAR		<b>SUP. TOTAL (Ha.):</b> 0,1844		
<b>DERECHOS O GRAVÁMENES QUE PESAN SOBRE LA FINCA:</b> NO (En caso de arrendatario se consignarán el nombre y apellidos y N.I.F. del arrendatario)						
<b>DIRECCIÓN DEL ARRENDATARIO:</b>			<b>N.I.F.:</b>			
			<b>TFNO.:</b>			
<b>BIENES AFECTADOS:</b>						
Subparcela	Aprovechamiento	Unidad	Expropiación Definitiva (m²)	Servidumbre (m²)	Ocupación Temporal (m²)	Total Afección (m²)
O	CEREAL SECANO IV	m²	1.095	0	0	1.095
Total afecciones:		m²	1.095	0	0	1.095
<b>CONSTRUCCIONES AFECTADAS Y ELEMENTOS VALORABLES:</b>						
TIPO	DESCRIPCIÓN					

**PLANO DE SITUACIÓN:**

**FOTOGRAFÍAS:**

**FICHA DE DATOS DE PARCELA AFECTADA**

<b>PROYECTO:</b> MEJORA DE LA CARRETERA N-I.		<b>CLAVE:</b> 20-BU-3800.A		<b>FECHA:</b> JUNIO 2016		
<b>TRAMO:</b> RUBENA – FRESNO DE RODILLA		<b>PROVINCIA:</b> 09 - BURGOS		<b>COMUNIDAD AUTÓNOMA:</b> CASTILLA Y LEÓN		
<b>MUNICIPIO:</b> 3266 - RUBENA		<b>PROVINCIA:</b> 09 - BURGOS		<b>COMUNIDAD AUTÓNOMA:</b> CASTILLA Y LEÓN		
<b>PROVINCIA:</b> BURGOS		<b>COMUNIDAD AUTÓNOMA:</b> CASTILLA Y LEÓN				
<b>Nº ORDEN DE LA FINCA:</b> <b>09.3266.0035</b>	<b>POLÍGONO</b> 502	<b>PARCELA</b> 5299	<b>Subparcela</b> 0			
<b>TITULARIDAD:</b> <b>DATOS DEL TITULAR/ES</b>						
<b>NOMBRE:</b> SAIZ SAGREDO, CONSUELO (33,34%) SAIZ SAGREDO, FEDERICO HEREDEROS DE (33,33%) SAIZ SAGREDO, CASILDA (33,33%)						
<b>N.I.F.:</b> 13037852A 13035834D 13047011P						
<b>DOMICILIO:</b> CL SEVILLA 12 PI:01 Pt:B CL CONDE GUADALHORCE 8 PI: BJ CL FRANCISCO SALINAS 2						
<b>LOCALIDAD:</b> BURGOS						
<b>C.P.:</b> 09007 09001 09003 (BURGOS)						
<b>TELÉFONO:</b>						
<b>REPRESENTANTE:</b>			<b>N.I.F.:</b>			
<b>DIRECCIÓN DEL REPRESENTANTE:</b>			<b>TFNO.:</b>			
<b>LINDEROS:</b>		<b>NORTE:</b>	<b>SUR:</b>	<b>ESTE:</b>	<b>OESTE:</b>	
		POLG 502, PARC 5300 Y 5303	POLG 502, PARC 5298	POLG 502, PARC 5959	POLG 502, PARC 5959	
<b>AFECCIÓN:</b> Tipo de afección (total/parcial):		<b>División de la parcela (si/no):</b>		<b>Longitud (m):</b>		
PARCIAL		NO				
<b>PARAJE:</b> VALDEHERNANDO		<b>FORMA:</b> IRREGULAR		<b>SUP. TOTAL (Ha.):</b> 0,3962		
<b>DERECHOS O GRAVÁMENES QUE PESAN SOBRE LA FINCA:</b> NO (En caso de arrendatario se consignarán el nombre y apellidos y N.I.F. del arrendatario)						
<b>DIRECCIÓN DEL ARRENDATARIO:</b>			<b>N.I.F.:</b>			
			<b>TFNO.:</b>			
<b>BIENES AFECTADOS:</b>						
Subparcela	Aprovechamiento	Unidad	Expropiación Definitiva (m²)	Servidumbre (m²)	Ocupación Temporal (m²)	Total Afección (m²)
0	CEREAL SECANO IV	m²	276	0	0	276
Total afecciones:		m²	276	0	0	276
<b>CONSTRUCCIONES AFECTADAS Y ELEMENTOS VALORABLES:</b>						
TIPO	DESCRIPCIÓN					

**PLANO DE SITUACIÓN:**

**FOTOGRAFÍAS:**



### FICHA DE DATOS DE PARCELA AFECTADA

<b>PROYECTO:</b> MEJORA DE LA CARRETERA N-I.		<b>CLAVE:</b> 20-BU-3800.A		<b>FECHA:</b> JUNIO 2016		
<b>TRAMO:</b> RUBENA – FRESNO DE RODILLA		<b>PROVINCIA:</b> 09 - BURGOS				
<b>MUNICIPIO:</b> 3266 - RUBENA		<b>COMUNIDAD AUTÓNOMA:</b> CASTILLA Y LEÓN				
<b>PROVINCIA:</b> BURGOS						
<b>Nº ORDEN DE LA FINCA:</b> <b>09.3266.0036</b>	<b>POLÍGONO:</b> 502	<b>PARCELA:</b> 5300	<b>Subparcela:</b> O			
<b>TITULARIDAD: DATOS DEL TITULAR/ES</b>						
<b>NOMBRE:</b> RUIZ CARCEDO, MARIA PURIFICACION						
<b>N.I.F.:</b> 12976270S						
<b>DOMICILIO:</b> AV CID CAMPEADOR 29 Pt:3 Pt:A						
<b>LOCALIDAD:</b> BURGOS						
<b>C.P.:</b> 09005 (BURGOS)						
<b>TELÉFONO:</b>						
<b>REPRESENTANTE:</b>			<b>N.I.F.:</b>			
<b>DIRECCIÓN DEL REPRESENTANTE:</b>			<b>TFNO:</b>			
<b>LINDEROS:</b>	<b>NORTE:</b> POLG 502, PARC 5301	<b>SUR:</b> POLG 502, PARC 5299	<b>ESTE:</b> POLG 502, PARC 5303	<b>OESTE:</b> POLG 502, PARC 5959		
<b>AFECCIÓN:</b> Tipo de afección (total/parcial): PARCIAL		<b>División de la parcela (si/no):</b> NO		<b>Longitud (m):</b>		
<b>PARAJE:</b> CANTARIL		<b>FORMA:</b> IRREGULAR		<b>SUP. TOTAL (Ha.):</b> 0,0744		
<b>DERECHOS O GRAVÁMENES QUE PESAN SOBRE LA FINCA:</b> NO (En caso de arrendatario se consignarán el nombre y apellidos y N.I.F. del arrendatario)						
<b>DIRECCIÓN DEL ARRENDATARIO:</b>			<b>N.I.F.:</b>			
			<b>TFNO.:</b>			
<b>BIENES AFECTADOS:</b>						
Subparcela	Aprovechamiento	Unidad	Expropiación Definitiva (m²)	Servidumbre (m²)	Ocupación Temporal (m²)	Total Afección (m²)
O	CEREAL SECANO IV	m²	567	0	0	567
Total afecciones:		m²	567	0	0	567
<b>CONSTRUCCIONES AFECTADAS Y ELEMENTOS VALORABLES:</b>						
TIPO	DESCRIPCIÓN					

**PLANO DE SITUACIÓN:**

**FOTOGRAFÍAS:**



**FICHA DE DATOS DE PARCELA AFECTADA**

<b>PROYECTO:</b> MEJORA DE LA CARRETERA N-I.		<b>CLAVE:</b> 20-BU-3800.A		<b>FECHA:</b> JUNIO 2016		
<b>TRAMO:</b> RUBENA – FRESNO DE RODILLA		<b>PROVINCIA:</b> 09 - BURGOS		<b>COMUNIDAD AUTÓNOMA:</b> CASTILLA Y LEÓN		
<b>MUNICIPIO:</b> 3266 - RUBENA		<b>PROVINCIA:</b> 09 - BURGOS		<b>COMUNIDAD AUTÓNOMA:</b> CASTILLA Y LEÓN		
<b>PROVINCIA:</b> BURGOS		<b>COMUNIDAD AUTÓNOMA:</b> CASTILLA Y LEÓN				
<b>Nº ORDEN DE LA FINCA:</b> <b>09.3266.0037</b>	<b>POLÍGONO</b> 502	<b>PARCELA</b> 5301	<b>Subparcela</b> O			
<b>TITULARIDAD: DATOS DEL TITULAR/ES</b>						
<b>NOMBRE:</b> MARTINEZ GALIANA, HELIODORO HEREDEROS DE						
<b>N.I.F.:</b> 12920566V						
<b>DOMICILIO:</b> AV VENA 2 Pl:01 Pt:B						
<b>LOCALIDAD:</b> BURGOS						
<b>C.P.:</b> 09005 (BURGOS)						
<b>TELÉFONO:</b>						
<b>REPRESENTANTE:</b>			<b>N.I.F.:</b>			
<b>DIRECCIÓN DEL REPRESENTANTE:</b>			<b>TFNO.:</b>			
<b>LINDEROS:</b>	<b>NORTE:</b>	<b>SUR:</b>	<b>ESTE:</b>	<b>OESTE:</b>		
	POLG 502, PARC 5302	POLG 502, PARC 5300	POLG 502, PARC 5300	POLG 502, PARC 5300		
<b>AFECCIÓN:</b> Tipo de afección (total/parcial):		<b>División de la parcela (si/no):</b>		<b>Longitud (m):</b>		
TOTAL		NO				
<b>PARAJE:</b> CANTARIL		<b>FORMA:</b> RECTANGULAR		<b>SUP. TOTAL (Ha.):</b> 0,0688		
<b>DERECHOS O GRAVÁMENES QUE PESAN SOBRE LA FINCA:</b> NO						
(En caso de arrendatario se consignarán el nombre y apellidos y N.I.F. del arrendatario)						
<b>DIRECCIÓN DEL ARRENDATARIO:</b>			<b>N.I.F.:</b>			
			<b>TFNO.:</b>			
<b>BIENES AFECTADOS:</b>						
Subparcela	Aprovechamiento	Unidad	Expropiación Definitiva (m²)	Servidumbre (m²)	Ocupación Temporal (m²)	Total Afección (m²)
O	CEREAL SECANO IV	m²	688	0	0	688
Total afecciones:		m²	688	0	0	688
<b>CONSTRUCCIONES AFECTADAS Y ELEMENTOS VALORABLES:</b>						
TIPO	DESCRIPCIÓN					

**PLANO DE SITUACIÓN:**



**FOTOGRAFÍAS:**

### FICHA DE DATOS DE PARCELA AFECTADA

<b>PROYECTO:</b> MEJORA DE LA CARRETERA N-I.		<b>CLAVE:</b> 20-BU-3800.A		<b>FECHA:</b> JUNIO 2016		
<b>TRAMO:</b> RUBENA – FRESNO DE RODILLA		<b>PROVINCIA:</b> 09 - BURGOS				
<b>MUNICIPIO:</b> 3266 - RUBENA		<b>COMUNIDAD AUTÓNOMA:</b> CASTILLA Y LEÓN				
<b>PROVINCIA:</b> BURGOS						
<b>Nº ORDEN DE LA FINCA:</b> <b>09.3266.0038</b>	<b>POLÍGONO</b> 502	<b>PARCELA</b> 5302	<b>Subparcela</b> O			
<b>TITULARIDAD: DATOS DEL TITULAR/ES</b>						
<b>NOMBRE:</b> GUEMEZ GONZALEZ, MARTINA						
<b>N.I.F.:</b> 71234469L						
<b>DOMICILIO:</b> AV TRENBIDE 8 Es:4 Pl:A						
<b>LOCALIDAD:</b> BASAURI						
<b>C.P.:</b> 48970 (BIZKAIA)						
<b>TELÉFONO:</b>						
<b>REPRESENTANTE:</b>			<b>N.I.F.:</b>			
<b>DIRECCIÓN DEL REPRESENTANTE:</b>			<b>TFNO:</b>			
<b>LINDEROS:</b>	<b>NORTE:</b> POLG 502, PARC 5959	<b>SUR:</b> POLG 502, PARC 5301	<b>ESTE:</b> POLG 502, PARC 5300	<b>OESTE:</b> POLG 502, PARC 5300		
<b>AFECCIÓN:</b> Tipo de afección (total/parcial): TOTAL		División de la parcela (si/no): NO		Longitud (m):		
<b>PARAJE:</b> CANTARIL		<b>FORMA:</b> IRREGULAR		<b>SUP. TOTAL (Ha.):</b> 0,1084		
<b>DERECHOS O GRAVÁMENES QUE PESAN SOBRE LA FINCA:</b> NO (En caso de arrendatario se consignarán el nombre y apellidos y N.I.F. del arrendatario)						
<b>DIRECCIÓN DEL ARRENDATARIO:</b>			<b>N.I.F.:</b>			
			<b>TFNO.:</b>			
<b>BIENES AFECTADOS:</b>						
Subparcela	Aprovechamiento	Unidad	Expropiación Definitiva (m²)	Servidumbre (m²)	Ocupación Temporal (m²)	Total Afección (m²)
O	CEREAL SECANO IV	m²	1.084	0	0	1.084
Total afecciones:		m²	1.084	0	0	1.084
<b>CONSTRUCCIONES AFECTADAS Y ELEMENTOS VALORABLES:</b>						
TIPO	DESCRIPCIÓN					

**PLANO DE SITUACIÓN:**

**FOTOGRAFÍAS:**



**FICHA DE DATOS DE PARCELA AFECTADA**

<b>PROYECTO:</b> MEJORA DE LA CARRETERA N-I.		<b>CLAVE:</b> 20-BU-3800.A		<b>FECHA:</b> JUNIO 2016		
<b>TRAMO:</b> RUBENA – FRESNO DE RODILLA		<b>PROVINCIA:</b> 09 - BURGOS		<b>COMUNIDAD AUTÓNOMA:</b> CASTILLA Y LEÓN		
<b>MUNICIPIO:</b> 3266 - RUBENA		<b>PROVINCIA:</b> 09 - BURGOS		<b>COMUNIDAD AUTÓNOMA:</b> CASTILLA Y LEÓN		
<b>PROVINCIA:</b> BURGOS		<b>COMUNIDAD AUTÓNOMA:</b> CASTILLA Y LEÓN				
<b>Nº ORDEN DE LA FINCA:</b> <b>09.3266.0039</b>	<b>POLÍGONO</b> 502	<b>PARCELA</b> 5360	<b>Subparcela</b> 0			
<b>TITULARIDAD: DATOS DEL TITULAR/ES</b>						
<b>NOMBRE:</b> FUENTE BARRIOS, MILAGRO						
<b>N.I.F.:</b> 71909596G						
<b>DOMICILIO:</b> PS DE LOS CUBOS 6 Pl:04 Pt:B						
<b>LOCALIDAD:</b> BURGOS						
<b>C.P.:</b> 09003 (BURGOS)						
<b>TELÉFONO:</b>						
<b>REPRESENTANTE: N.I.F.:</b>						
<b>DIRECCIÓN DEL REPRESENTANTE: TFNO:</b>						
<b>LINDEROS:</b>	<b>NORTE:</b>	<b>SUR:</b>	<b>ESTE:</b>	<b>OESTE:</b>		
	POLG 501, PARC 9003	POLG 502, PARC 5959	POLG 502, PARC 5359	POLG 502, PARC 5359		
<b>AFECCIÓN:</b> Tipo de afección (total/parcial):		<b>División de la parcela (si/no):</b>		<b>Longitud (m):</b>		
TOTAL		NO				
<b>PARAJE:</b> CANTARIL		<b>FORMA:</b> IRREGULAR		<b>SUP. TOTAL (Ha.):</b> 0,0553		
<b>DERECHOS O GRAVÁMENES QUE PESAN SOBRE LA FINCA:</b> NO						
(En caso de arrendatario se consignarán el nombre y apellidos y N.I.F. del arrendatario)						
<b>DIRECCIÓN DEL ARRENDATARIO: N.I.F.:</b>						
<b>TFNO.:</b>						
<b>BIENES AFECTADOS:</b>						
Subparcela	Aprovechamiento	Unidad	Expropiación Definitiva (m²)	Servidumbre (m²)	Ocupación Temporal (m²)	Total Afección (m²)
0	CEREAL SECANO IV	m²	553	0	0	553
Total afecciones:		m²	553	0	0	553
<b>CONSTRUCCIONES AFECTADAS Y ELEMENTOS VALORABLES:</b>						
TIPO	DESCRIPCIÓN					



**FOTOGRAFÍAS:**

**FICHA DE DATOS DE PARCELA AFECTADA**

<b>PROYECTO:</b> MEJORA DE LA CARRETERA N-I.		<b>CLAVE:</b> 20-BU-3800.A		<b>FECHA:</b> JUNIO 2016		
<b>TRAMO:</b> RUBENA – FRESNO DE RODILLA		<b>PROVINCIA:</b> 09 - BURGOS				
<b>MUNICIPIO:</b> 3266 - RUBENA		<b>COMUNIDAD AUTÓNOMA:</b> CASTILLA Y LEÓN				
<b>PROVINCIA:</b> BURGOS						
<b>Nº ORDEN DE LA FINCA:</b> <b>09.3266.0040</b>	<b>POLÍGONO:</b> 502	<b>PARCELA:</b> 5359	<b>Subparcela:</b> O			
<b>TITULARIDAD: DATOS DEL TITULAR/ES</b>						
<b>NOMBRE:</b> PEREZ CASTILLA, JOSEFA						
<b>N.I.F.:</b> 12920585J						
<b>DOMICILIO:</b> CL LA IGLESIA 20						
<b>LOCALIDAD:</b> RUBENA						
<b>C.P.:</b> 09199 (BURGOS)						
<b>TELÉFONO:</b>						
<b>REPRESENTANTE:</b>			<b>N.I.F.:</b>			
<b>DIRECCIÓN DEL REPRESENTANTE:</b>			<b>TFNO.:</b>			
<b>LINDEROS:</b>	<b>NORTE:</b> POLG 501, PARC 9003	<b>SUR:</b> POLG 502, PARC 5959	<b>ESTE:</b> POLG 502, PARC 5361	<b>OESTE:</b> POLG 502, PARC 5360		
<b>AFECCIÓN:</b> Tipo de afección (total/parcial): TOTAL		<b>División de la parcela (si/no):</b> NO		<b>Longitud (m):</b>		
<b>PARAJE:</b> CANTARIL		<b>FORMA:</b> IRREGULAR		<b>SUP. TOTAL (Ha.):</b> 0,1395		
<b>DERECHOS O GRAVÁMENES QUE PESAN SOBRE LA FINCA:</b> NO (En caso de arrendatario se consignarán el nombre y apellidos y N.I.F. del arrendatario)						
<b>DIRECCIÓN DEL ARRENDATARIO:</b>			<b>N.I.F.:</b>			
			<b>TFNO.:</b>			
<b>BIENES AFECTADOS:</b>						
Subparcela	Aprovechamiento	Unidad	Expropiación Definitiva (m²)	Servidumbre (m²)	Ocupación Temporal (m²)	Total Afección (m²)
O	CEREAL SECANO IV	m²	1.395	0	0	1.395
Total afecciones:		m²	1.395	0	0	1.395
<b>CONSTRUCCIONES AFECTADAS Y ELEMENTOS VALORABLES:</b>						
TIPO	DESCRIPCIÓN					

**PLANO DE SITUACIÓN:**

**FOTOGRAFÍAS:**



**FICHA DE DATOS DE PARCELA AFECTADA**

<b>PROYECTO:</b> MEJORA DE LA CARRETERA N-I.		<b>CLAVE:</b> 20-BU-3800.A		<b>FECHA:</b> JUNIO 2016		
<b>TRAMO:</b> RUBENA – FRESNO DE RODILLA		<b>PROVINCIA:</b> 09 - BURGOS				
<b>MUNICIPIO:</b> 3266 - RUBENA		<b>COMUNIDAD AUTÓNOMA:</b> CASTILLA Y LEÓN				
<b>PROVINCIA:</b> BURGOS						
<b>Nº ORDEN DE LA FINCA:</b> <b>09.3266.0041</b>	<b>POLÍGONO</b> 502	<b>PARCELA</b> 5303	<b>Subparcela</b> 0			
<b>TITULARIDAD: DATOS DEL TITULAR/ES</b>						
<b>NOMBRE:</b> ALCALDE HERNAIZ, ANGEL						
<b>N.I.F.:</b> 13041327M						
<b>DOMICILIO:</b> CL FEDERICO MARTINEZ VAREA 27						
<b>LOCALIDAD:</b> BURGOS						
<b>C.P.:</b> 09005 (BURGOS)						
<b>TELÉFONO:</b>						
<b>REPRESENTANTE:</b>			<b>N.I.F.:</b>			
<b>DIRECCIÓN DEL REPRESENTANTE:</b>			<b>TFNO.:</b>			
<b>LINDEROS:</b>	<b>NORTE:</b> POLG 502, PARC 5959	<b>SUR:</b> POLG 502, PARC 5299	<b>ESTE:</b> POLG 502, PARC 5304	<b>OESTE:</b> POLG 502, PARC 5300, 5301 Y 5302		
<b>AFECCIÓN:</b> Tipo de afección (total/parcial): PARCIAL		<b>División de la parcela (si/no):</b> NO		<b>Longitud (m):</b>		
<b>PARAJE:</b> CANTARIL		<b>FORMA:</b> IRREGULAR		<b>SUP. TOTAL (Ha.):</b> 0,1823		
<b>DERECHOS O GRAVÁMENES QUE PESAN SOBRE LA FINCA:</b> NO (En caso de arrendatario se consignarán el nombre y apellidos y N.I.F. del arrendatario)						
<b>DIRECCIÓN DEL ARRENDATARIO:</b>			<b>N.I.F.:</b>			
			<b>TFNO.:</b>			
<b>BIENES AFECTADOS:</b>						
Subparcela	Aprovechamiento	Unidad	Expropiación Definitiva (m²)	Servidumbre (m²)	Ocupación Temporal (m²)	Total Afección (m²)
0	CEREAL SECANO IV	m²	1.673	0	0	1.673
Total afecciones:		m²	1.673	0	0	1.673
<b>CONSTRUCCIONES AFECTADAS Y ELEMENTOS VALORABLES:</b>						
TIPO	DESCRIPCIÓN					

**PLANO DE SITUACIÓN:**



**FOTOGRAFÍAS:**



**FICHA DE DATOS DE PARCELA AFECTADA**

<b>PROYECTO:</b> MEJORA DE LA CARRETERA N-I.		<b>CLAVE:</b> 20-BU-3800.A		<b>FECHA:</b> JUNIO 2016		
<b>TRAMO:</b> RUBENA – FRESNO DE RODILLA		<b>PROVINCIA:</b> 09 - BURGOS		<b>COMUNIDAD AUTÓNOMA:</b> CASTILLA Y LEÓN		
<b>MUNICIPIO:</b> 3266 - RUBENA		<b>PROVINCIA:</b> 09 - BURGOS		<b>COMUNIDAD AUTÓNOMA:</b> CASTILLA Y LEÓN		
<b>PROVINCIA:</b> BURGOS		<b>COMUNIDAD AUTÓNOMA:</b> CASTILLA Y LEÓN				
<b>Nº ORDEN DE LA FINCA:</b> <b>09.3266.0042</b>	<b>POLÍGONO:</b> 502	<b>PARCELA:</b> 5304	<b>Subparcela:</b> O			
<b>TITULARIDAD:</b> DATOS DEL TITULAR/ES						
<b>NOMBRE:</b> ALCALDE CASTILLA, CARMELO (25%) ALCALDE CASTILLA, MILAGROS (25%) CASTILLA RUIZ, MARIA JOSEFA (25%) ALCALDE CASTILLA, AMERICA EMILIA (25%)						
<b>N.I.F.:</b> 15327020G 13073576P 15175591F 15342524Y						
<b>DOMICILIO:</b> CL VITORIA 166 Pl:7 Pt:B CL LAS HERAS 26 CL ARZOBISPO DE CASTRO 1 Pl:06 Pt:A CL VITORIA 12						
<b>LOCALIDAD:</b> BURGOS RUBENA BURGOS RUBENA						
<b>C.P.:</b> 09007 09199 09007 09199 (BURGOS)						
<b>TELÉFONO:</b>						
<b>REPRESENTANTE:</b>			<b>N.I.F.:</b>			
<b>DIRECCIÓN DEL REPRESENTANTE:</b>			<b>TFNO:</b>			
<b>LINDEROS:</b>	<b>NORTE:</b> POLG 502, PARC 5959	<b>SUR:</b> POLG 502, PARC 5303	<b>ESTE:</b> POLG 502, PARC 5959	<b>OESTE:</b> POLG 502, PARC 5303		
<b>AFECCIÓN:</b> Tipo de afección (total/parcial): TOTAL		<b>División de la parcela (si/no):</b> NO		<b>Longitud (m):</b>		
<b>PARAJE:</b> CANTARIL		<b>FORMA:</b> IRREGULAR		<b>SUP. TOTAL (Ha.):</b> 0,1550		
<b>DERECHOS O GRAVÁMENES QUE PESAN SOBRE LA FINCA:</b> NO (En caso de arrendatario se consignarán el nombre y apellidos y N.I.F. del arrendatario)						
<b>DIRECCIÓN DEL ARRENDATARIO:</b>			<b>N.I.F.:</b>			
			<b>TFNO.:</b>			
<b>BIENES AFECTADOS:</b>						
Subparcela	Aprovechamiento	Unidad	Expropiación Definitiva (m²)	Servidumbre (m²)	Ocupación Temporal (m²)	Total Afección (m²)
O	CEREAL SECANO IV	m²	1.550	0	0	1.550
Total afecciones:		m²	1.550	0	0	1.550
<b>CONSTRUCCIONES AFECTADAS Y ELEMENTOS VALORABLES:</b>						
TIPO	DESCRIPCIÓN					



**FOTOGRAFÍAS:**

**FICHA DE DATOS DE PARCELA AFECTADA**

<b>PROYECTO:</b> MEJORA DE LA CARRETERA N-I.		<b>CLAVE:</b> 20-BU-3800.A		<b>FECHA:</b> JUNIO 2016		
<b>TRAMO:</b> RUBENA – FRESNO DE RODILLA		<b>PROVINCIA:</b> 09 - BURGOS		<b>COMUNIDAD AUTÓNOMA:</b> CASTILLA Y LEÓN		
<b>MUNICIPIO:</b> 3266 - RUBENA		<b>PROVINCIA:</b> 09 - BURGOS		<b>COMUNIDAD AUTÓNOMA:</b> CASTILLA Y LEÓN		
<b>PROVINCIA:</b> BURGOS		<b>COMUNIDAD AUTÓNOMA:</b> CASTILLA Y LEÓN				
<b>Nº ORDEN DE LA FINCA:</b> <b>09.3266.0043</b>	<b>POLÍGONO</b> 502	<b>PARCELA</b> 5305	<b>Subparcela</b> 0			
<b>TITULARIDAD:</b> <b>DATOS DEL TITULAR/ES</b>						
<b>NOMBRE:</b> IBEAS MARTINEZ, JOSE JAVIER (50%) IBEAS MARTINES, ELVIRA (50%)						
<b>N.I.F.:</b> 13106012Z 13092481F						
<b>DOMICILIO:</b> CL ALFONSO XI 35 Pt:06 Pt:B AV CANTABRIA 41 Pt:05 Pt:C						
<b>LOCALIDAD:</b> BURGOS						
<b>C.P.:</b> 09007 09006 (BURGOS)						
<b>TELÉFONO:</b>						
<b>REPRESENTANTE:</b>			<b>N.I.F.:</b>			
<b>DIRECCIÓN DEL REPRESENTANTE:</b>			<b>TFNO.:</b>			
<b>LINDEROS:</b>	<b>NORTE:</b>	<b>SUR:</b>	<b>ESTE:</b>	<b>OESTE:</b>		
	POLG 502, PARC 5959 Y 5325	POLG 502, PARC 5959	POLG 502, PARC 5959	POLG 502, PARC 5959		
<b>AFECCIÓN:</b> Tipo de afección (total/parcial): PARCIAL		División de la parcela (si/no): NO		Longitud (m):		
<b>PARAJE:</b> VALDEHERNANDO		<b>FORMA:</b> IRREGULAR		<b>SUP. TOTAL (Ha.):</b> 0,0940		
<b>DERECHOS O GRAVÁMENES QUE PESAN SOBRE LA FINCA:</b> NO (En caso de arrendatario se consignarán el nombre y apellidos y N.I.F. del arrendatario)						
<b>DIRECCIÓN DEL ARRENDATARIO:</b>			<b>N.I.F.:</b>			
			<b>TFNO.:</b>			
<b>BIENES AFECTADOS:</b>						
Subparcela	Aprovechamiento	Unidad	Expropiación Definitiva (m²)	Servidumbre (m²)	Ocupación Temporal (m²)	Total Afección (m²)
0	CEREAL SECANO V	m²	230	0	0	230
Total afecciones:		m²	230	0	0	230
<b>CONSTRUCCIONES AFECTADAS Y ELEMENTOS VALORABLES:</b>						
TIPO	DESCRIPCIÓN					



**FOTOGRAFÍAS:**



**FICHA DE DATOS DE PARCELA AFECTADA**

<b>PROYECTO:</b> MEJORA DE LA CARRETERA N-I.		<b>CLAVE:</b> 20-BU-3800.A		<b>FECHA:</b> JUNIO 2016		
<b>TRAMO:</b> RUBENA – FRESNO DE RODILLA		<b>PROVINCIA:</b> 09 - BURGOS		<b>COMUNIDAD AUTÓNOMA:</b> CASTILLA Y LEÓN		
<b>MUNICIPIO:</b> 3266 - RUBENA		<b>PROVINCIA:</b> 09 - BURGOS		<b>COMUNIDAD AUTÓNOMA:</b> CASTILLA Y LEÓN		
<b>PROVINCIA:</b> BURGOS		<b>COMUNIDAD AUTÓNOMA:</b> CASTILLA Y LEÓN				
<b>Nº ORDEN DE LA FINCA:</b> <b>09.3266.0044</b>	<b>POLÍGONO:</b> 502	<b>PARCELA:</b> 5358	<b>Subparcela:</b> O			
<b>TITULARIDAD:</b> <b>DATOS DEL TITULAR/ES</b>						
<b>NOMBRE:</b>	SAIZ SAGREDO, CONSUELO (33,34%) SAIZ SAGREDO, FEDERICO HEREDEROS DE (33,33%) SAIZ SAGREDO, CASILDA (33,33%)					
<b>N.I.F.:</b>	13037852A 13035834D 13047011P					
<b>DOMICILIO:</b>	CL SEVILLA 12 Pl:01 Pt:B CL CONDE GUADALHORCE 8 Pl:BJ CL FRANCISCO SALINAS 2					
<b>LOCALIDAD:</b>	BURGOS					
<b>C.P.:</b>	09007 09001 09003 (BURGOS)					
<b>TELÉFONO:</b>						
<b>REPRESENTANTE:</b>			<b>N.I.F.:</b>			
<b>DIRECCIÓN DEL REPRESENTANTE:</b>			<b>TFNO:</b>			
<b>LINDEROS:</b>	<b>NORTE:</b>	<b>SUR:</b>	<b>ESTE:</b>	<b>OESTE:</b>		
	POLG 502, PARC 5965	POLG 502, PARC 5959	POLG 502, PARC 5357	POLG 502, PARC 5959		
<b>AFECCIÓN:</b>	<b>Tipo de afección (total/parcial):</b>	<b>División de la parcela (si/no):</b>	<b>Longitud (m):</b>			
	TOTAL	NO				
<b>PARAJE:</b>	<b>FORMA:</b>	<b>SUP. TOTAL (Ha.):</b>				
FUENTE CELADA	RECTANGULAR	0,0829				
<b>DERECHOS O GRAVÁMENES QUE PESAN SOBRE LA FINCA:</b> NO (En caso de arrendatario se consignarán el nombre y apellidos y N.I.F. del arrendatario)						
<b>DIRECCIÓN DEL ARRENDATARIO:</b>			<b>N.I.F.:</b>			
			<b>TFNO.:</b>			
<b>BIENES AFECTADOS:</b>						
Subparcela	Aprovechamiento	Unidad	Expropiación Definitiva (m²)	Servidumbre (m²)	Ocupación Temporal (m²)	Total Afección (m²)
O	CEREAL SECANO IV	m²	829	0	0	829
Total afecciones:		m²	829	0	0	829
<b>CONSTRUCCIONES AFECTADAS Y ELEMENTOS VALORABLES:</b>						
TIPO	DESCRIPCIÓN					

**PLANO DE SITUACIÓN:**

**FOTOGRAFÍAS:**

**FICHA DE DATOS DE PARCELA AFECTADA**

<b>PROYECTO:</b> MEJORA DE LA CARRETERA N-I.		<b>CLAVE:</b> 20-BU-3800.A		<b>FECHA:</b> JUNIO 2016		
<b>TRAMO:</b> RUBENA – FRESNO DE RODILLA		<b>PROVINCIA:</b> 09 - BURGOS		<b>COMUNIDAD AUTÓNOMA:</b> CASTILLA Y LEÓN		
<b>MUNICIPIO:</b> 3266 - RUBENA		<b>PROVINCIA:</b> 09 - BURGOS		<b>COMUNIDAD AUTÓNOMA:</b> CASTILLA Y LEÓN		
<b>PROVINCIA:</b> BURGOS		<b>COMUNIDAD AUTÓNOMA:</b> CASTILLA Y LEÓN				
<b>Nº ORDEN DE LA FINCA:</b> <b>09.3266.0045</b>	<b>POLÍGONO</b> 502	<b>PARCELA</b> 5357	<b>Subparcela</b> O			
<b>TITULARIDAD:</b> <b>DATOS DEL TITULAR/ES</b>						
<b>NOMBRE:</b> GALIANA MARTINEZ, OVIDIO (50%) PEREZ ALONSO, PILAR (50%)						
<b>N.I.F.:</b> 12920558D 12940281K						
<b>DOMICILIO:</b> CL LAS HERAS 22 CL LAS HERAS 22						
<b>LOCALIDAD:</b> RUBENA						
<b>C.P.:</b> 09199 (BURGOS)						
<b>TELÉFONO:</b>						
<b>REPRESENTANTE:</b> <b>N.I.F.:</b>						
<b>DIRECCIÓN DEL REPRESENTANTE:</b> <b>TFNO:</b>						
<b>LINDEROS:</b>	<b>NORTE:</b> POLG 502, PARC 5965	<b>SUR:</b> POLG 502, PARC 5959	<b>ESTE:</b> POLG 502, PARC 5356	<b>OESTE:</b> POLG 502, PARC 5358		
<b>AFECCIÓN:</b> Tipo de afección (total/parcial): TOTAL		División de la parcela (si/no): NO		Longitud (m):		
<b>PARAJE:</b> FUENTE CELADA		<b>FORMA:</b> RECTANGULAR		<b>SUP. TOTAL (Ha.):</b> 0,1110		
<b>DERECHOS O GRAVÁMENES QUE PESAN SOBRE LA FINCA:</b> NO (En caso de arrendatario se consignarán el nombre y apellidos y N.I.F. del arrendatario)						
<b>DIRECCIÓN DEL ARRENDATARIO:</b> <b>N.I.F.:</b>						
<b>TFNO.:</b>						
<b>BIENES AFECTADOS:</b>						
Subparcela	Aprovechamiento	Unidad	Expropiación Definitiva (m²)	Servidumbre (m²)	Ocupación Temporal (m²)	Total Afección (m²)
O	CEREAL SECANO IV	m²	1.110	0	0	1.110
Total afecciones:		m²	1.110	0	0	1.110
<b>CONSTRUCCIONES AFECTADAS Y ELEMENTOS VALORABLES:</b>						
TIPO	DESCRIPCIÓN					



**FOTOGRAFÍAS:**



**FICHA DE DATOS DE PARCELA AFECTADA**

<b>PROYECTO:</b> MEJORA DE LA CARRETERA N-I.		<b>CLAVE:</b> 20-BU-3800.A		<b>FECHA:</b> JUNIO 2016		
<b>TRAMO:</b> RUBENA – FRESNO DE RODILLA		<b>PROVINCIA:</b> 09 - BURGOS		<b>COMUNIDAD AUTÓNOMA:</b> CASTILLA Y LEÓN		
<b>MUNICIPIO:</b> 3266 - RUBENA		<b>PROVINCIA:</b> 09 - BURGOS		<b>COMUNIDAD AUTÓNOMA:</b> CASTILLA Y LEÓN		
<b>PROVINCIA:</b> BURGOS		<b>COMUNIDAD AUTÓNOMA:</b> CASTILLA Y LEÓN				
<b>Nº ORDEN DE LA FINCA:</b> <b>09.3266.0046</b>	<b>POLÍGONO:</b> 502	<b>PARCELA:</b> 5356	<b>Subparcela:</b> O			
<b>TITULARIDAD:</b> <b>DATOS DEL TITULAR/ES</b>						
<b>NOMBRE:</b> GALIANA MARTINEZ, OVIDIO (50%) PEREZ ALONSO, PILAR (50%)						
<b>N.I.F.:</b> 12920558D 12940281K						
<b>DOMICILIO:</b> CL LAS HERAS 22 CL LAS HERAS 22						
<b>LOCALIDAD:</b> RUBENA						
<b>C.P.:</b> 09199 (BURGOS)						
<b>TELÉFONO:</b>						
<b>REPRESENTANTE:</b>			<b>N.I.F.:</b>			
<b>DIRECCIÓN DEL REPRESENTANTE:</b>			<b>TFNO:</b>			
<b>LINDEROS:</b>	<b>NORTE:</b> POLG 502, PARC 5965	<b>SUR:</b> POLG 502, PARC 5959	<b>ESTE:</b> POLG 502, PARC 5355	<b>OESTE:</b> POLG 502, PARC 5357		
<b>AFECCIÓN:</b> Tipo de afección (total/parcial): TOTAL		División de la parcela (si/no): NO		Longitud (m):		
<b>PARAJE:</b> FUENTE CELADA		<b>FORMA:</b> RECTANGULAR		<b>SUP. TOTAL (Ha.):</b> 0,1117		
<b>DERECHOS O GRAVÁMENES QUE PESAN SOBRE LA FINCA:</b> NO (En caso de arrendatario se consignarán el nombre y apellidos y N.I.F. del arrendatario)						
<b>DIRECCIÓN DEL ARRENDATARIO:</b>			<b>N.I.F.:</b>			
			<b>TFNO.:</b>			
<b>BIENES AFECTADOS:</b>						
Subparcela	Aprovechamiento	Unidad	Expropiación Definitiva (m²)	Servidumbre (m²)	Ocupación Temporal (m²)	Total Afección (m²)
O	CEREAL SECANO IV	m²	1.117	0	0	1.117
Total afecciones:		m²	1.117	0	0	1.117
<b>CONSTRUCCIONES AFECTADAS Y ELEMENTOS VALORABLES:</b>						
TIPO	DESCRIPCIÓN					

**PLANO DE SITUACIÓN:**

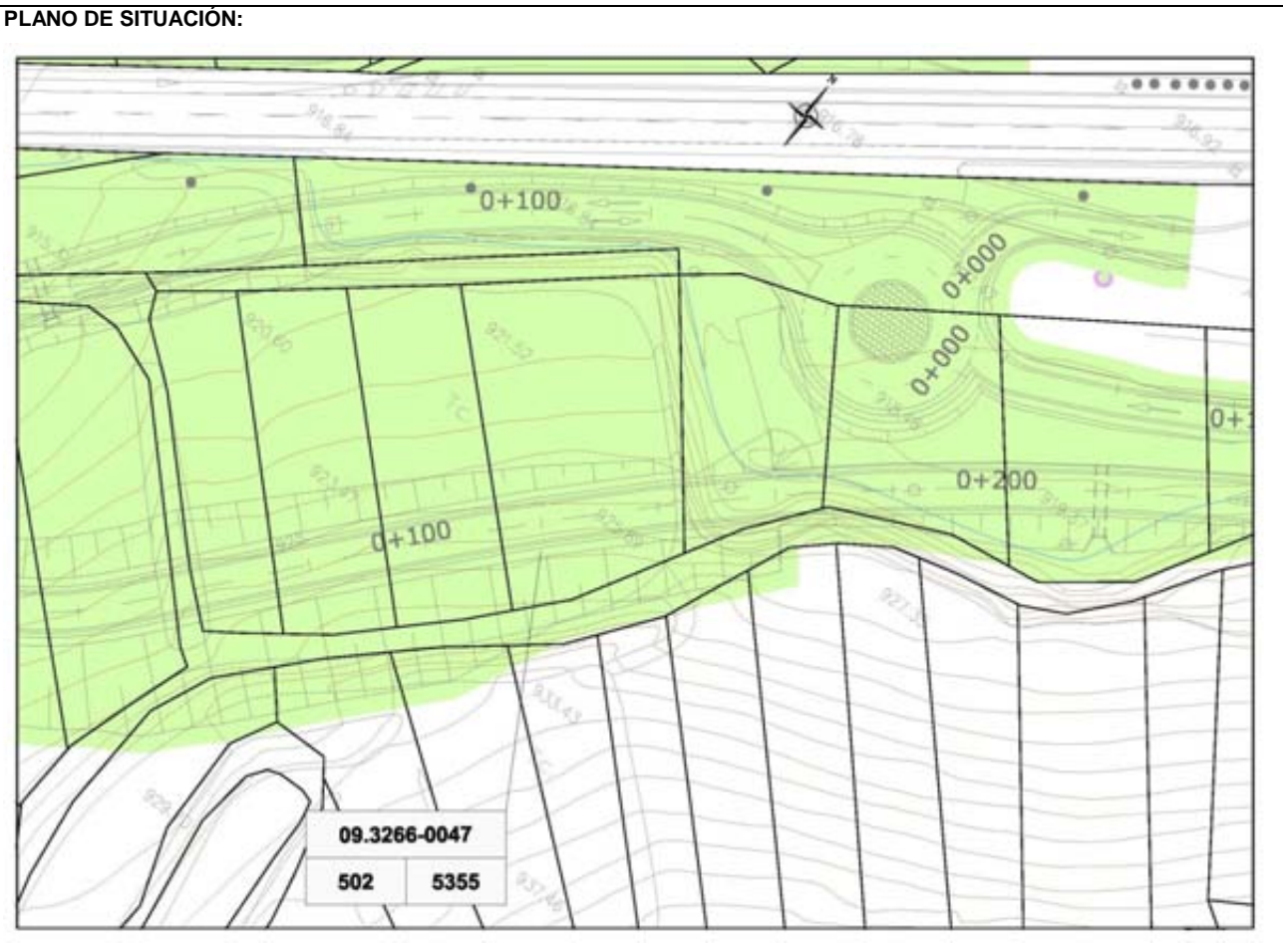
<b>09.3266-0046</b>	
<b>502</b>	<b>5356</b>

**FOTOGRAFÍAS:**



**FICHA DE DATOS DE PARCELA AFECTADA**

<b>PROYECTO:</b> MEJORA DE LA CARRETERA N-I.		<b>CLAVE:</b> 20-BU-3800.A		<b>FECHA:</b> JUNIO 2016		
<b>TRAMO:</b> RUBENA – FRESNO DE RODILLA		<b>PROVINCIA:</b> 09 - BURGOS		<b>COMUNIDAD AUTÓNOMA:</b> CASTILLA Y LEÓN		
<b>MUNICIPIO:</b> 3266 - RUBENA		<b>PROVINCIA:</b> 09 - BURGOS		<b>COMUNIDAD AUTÓNOMA:</b> CASTILLA Y LEÓN		
<b>PROVINCIA:</b> BURGOS		<b>COMUNIDAD AUTÓNOMA:</b> CASTILLA Y LEÓN				
<b>Nº ORDEN DE LA FINCA:</b> <b>09.3266.0047</b>	<b>POLÍGONO</b> 502	<b>PARCELA</b> 5355	<b>Subparcela</b> 0			
<b>TITULARIDAD: DATOS DEL TITULAR/ES</b>						
<b>NOMBRE:</b> MARTINEZ GALIANA, HELIODORO HEREDEROS DE						
<b>N.I.F.:</b> 12920566V						
<b>DOMICILIO:</b> AV VENA 2 Pl:01 Pt:B						
<b>LOCALIDAD:</b> BURGOS						
<b>C.P.:</b> 09005 (BURGOS)						
<b>TELÉFONO:</b>						
<b>REPRESENTANTE: N.I.F.:</b>						
<b>DIRECCIÓN DEL REPRESENTANTE: TFNO:</b>						
<b>LINDEROS:</b>	<b>NORTE:</b>	<b>SUR:</b>	<b>ESTE:</b>	<b>OESTE:</b>		
	POLG 502, PARC 5965	POLG 502, PARC 5959	POLG 502, PARC 5354	POLG 502, PARC 5356		
<b>AFECCIÓN:</b> Tipo de afección (total/parcial):		<b>División de la parcela (si/no):</b>		<b>Longitud (m):</b>		
TOTAL		NO				
<b>PARAJE:</b> FUENTE CELADA		<b>FORMA:</b> RECTANGULAR		<b>SUP. TOTAL (Ha.):</b> 0,1753		
<b>DERECHOS O GRAVÁMENES QUE PESAN SOBRE LA FINCA:</b> NO						
(En caso de arrendatario se consignarán el nombre y apellidos y N.I.F. del arrendatario)						
<b>DIRECCIÓN DEL ARRENDATARIO: N.I.F.:</b>						
<b>TFNO.:</b>						
<b>BIENES AFECTADOS:</b>						
Subparcela	Aprovechamiento	Unidad	Expropiación Definitiva (m²)	Servidumbre (m²)	Ocupación Temporal (m²)	Total Afección (m²)
0	CEREAL SECANO IV	m²	1.753	0	0	1.753
Total afecciones:		m²	1.753	0	0	1.753
<b>CONSTRUCCIONES AFECTADAS Y ELEMENTOS VALORABLES:</b>						
TIPO	DESCRIPCIÓN					



**FOTOGRAFÍAS:**

**FICHA DE DATOS DE PARCELA AFECTADA**

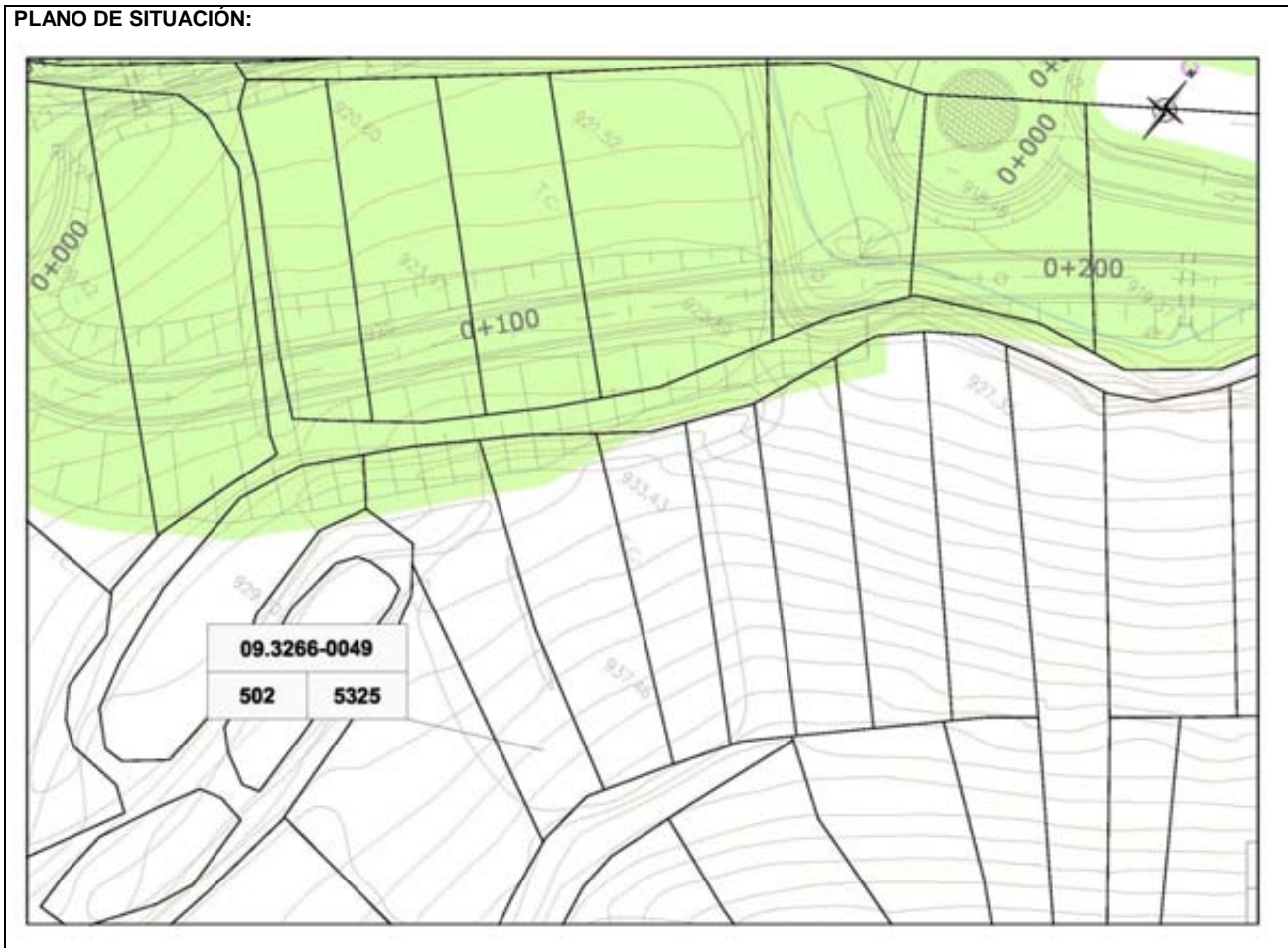
<b>PROYECTO:</b> MEJORA DE LA CARRETERA N-I.		<b>CLAVE:</b> 20-BU-3800.A		<b>FECHA:</b> JUNIO 2016		
<b>TRAMO:</b> RUBENA – FRESNO DE RODILLA		<b>PROVINCIA:</b> 09 - BURGOS				
<b>MUNICIPIO:</b> 3266 - RUBENA		<b>COMUNIDAD AUTÓNOMA:</b> CASTILLA Y LEÓN				
<b>PROVINCIA:</b> BURGOS						
<b>Nº ORDEN DE LA FINCA:</b> <b>09.3266.0048</b>	<b>POLÍGONO</b> 502	<b>PARCELA</b> 5965	<b>Subparcela</b> O			
<b>TITULARIDAD: DATOS DEL TITULAR/ES</b>						
<b>NOMBRE:</b> AYUNTAMIENTO DE RUBENA						
<b>N.I.F.:</b> P0933700G						
<b>DOMICILIO:</b> MUNICIPIO 45						
<b>LOCALIDAD:</b> RUBENA						
<b>C.P.:</b> 09199 (BURGOS)						
<b>TELÉFONO:</b>						
<b>REPRESENTANTE:</b>			<b>N.I.F.:</b>			
<b>DIRECCIÓN DEL REPRESENTANTE:</b>			<b>TFNO:</b>			
<b>LINDEROS:</b>	<b>NORTE:</b> POLG 502, PARC 5361	<b>SUR:</b> POLG 502, PARC 5959	<b>ESTE:</b> POLG 502, PARC 5355, 5356, 5357 Y 5358	<b>OESTE:</b> POLG 502, PARC 5359 Y 5361		
<b>AFECCIÓN:</b> Tipo de afección (total/parcial): TOTAL		<b>División de la parcela (si/no):</b> NO		<b>Longitud (m):</b>		
<b>PARAJE:</b> PERDIDO		<b>FORMA:</b> RECTANGULAR		<b>SUP. TOTAL (Ha.):</b> 0,1854		
<b>DERECHOS O GRAVÁMENES QUE PESAN SOBRE LA FINCA:</b> NO (En caso de arrendatario se consignarán el nombre y apellidos y N.I.F. del arrendatario)						
<b>DIRECCIÓN DEL ARRENDATARIO:</b>			<b>N.I.F.:</b>			
			<b>TFNO.:</b>			
<b>BIENES AFECTADOS:</b>						
Subparcela	Aprovechamiento	Unidad	Expropiación Definitiva (m²)	Servidumbre (m²)	Ocupación Temporal (m²)	Total Afección (m²)
O	CEREAL SECANO V	m²	1.854	0	0	1.854
Total afecciones:		m²	1.854	0	0	1.854
<b>CONSTRUCCIONES AFECTADAS Y ELEMENTOS VALORABLES:</b>						
TIPO	DESCRIPCIÓN					

**PLANO DE SITUACIÓN:**

**FOTOGRAFÍAS:**

**FICHA DE DATOS DE PARCELA AFECTADA**

<b>PROYECTO:</b> MEJORA DE LA CARRETERA N-I.		<b>CLAVE:</b> 20-BU-3800.A		<b>FECHA:</b> JUNIO 2016		
<b>TRAMO:</b> RUBENA – FRESNO DE RODILLA		<b>PROVINCIA:</b> 09 - BURGOS				
<b>MUNICIPIO:</b> 3266 - RUBENA		<b>COMUNIDAD AUTÓNOMA:</b> CASTILLA Y LEÓN				
<b>PROVINCIA:</b> BURGOS						
<b>Nº ORDEN DE LA FINCA:</b> <b>09.3266.0049</b>	<b>POLÍGONO:</b> 502	<b>PARCELA:</b> 5325	<b>Subparcela:</b> 0			
<b>TITULARIDAD: DATOS DEL TITULAR/ES</b>						
<b>NOMBRE:</b> CASTILLA IBEAS, ISIDRO						
<b>N.I.F.:</b> 71246333S						
<b>DOMICILIO:</b> CL MAESTRO DE BURGOS 6 PI.01						
<b>LOCALIDAD:</b> BURGOS						
<b>C.P.:</b> 09002 (BURGOS)						
<b>TELÉFONO:</b>						
<b>REPRESENTANTE:</b>			<b>N.I.F.:</b>			
<b>DIRECCIÓN DEL REPRESENTANTE:</b>			<b>TFNO.:</b>			
<b>LINDEROS:</b>	<b>NORTE:</b>	<b>SUR:</b>	<b>ESTE:</b>	<b>OESTE:</b>		
	POLG 502, PARC 5959	POLG 502, PARC 5310	POLG 502, PARC 5326 Y 5959	POLG 502, PARC 5305 Y 5959		
<b>AFECCIÓN:</b> Tipo de afección (total/parcial):		<b>División de la parcela (si/no):</b>		<b>Longitud (m):</b>		
PARCIAL		NO				
<b>PARAJE:</b> FUENTE CENTENO		<b>FORMA:</b> IRREGULAR		<b>SUP. TOTAL (Ha.):</b> 0,1060		
<b>DERECHOS O GRAVÁMENES QUE PESAN SOBRE LA FINCA:</b> NO (En caso de arrendatario se consignarán el nombre y apellidos y N.I.F. del arrendatario)						
<b>DIRECCIÓN DEL ARRENDATARIO:</b>			<b>N.I.F.:</b>			
			<b>TFNO.:</b>			
<b>BIENES AFECTADOS:</b>						
Subparcela	Aprovechamiento	Unidad	Expropiación Definitiva (m²)	Servidumbre (m²)	Ocupación Temporal (m²)	Total Afección (m²)
0	CEREAL SECANO V	m²	215	0	0	215
Total afecciones:		m²	215	0	0	215
<b>CONSTRUCCIONES AFECTADAS Y ELEMENTOS VALORABLES:</b>						
TIPO	DESCRIPCIÓN					



**FOTOGRAFÍAS:**



**FICHA DE DATOS DE PARCELA AFECTADA**

<b>PROYECTO:</b> MEJORA DE LA CARRETERA N-I.		<b>CLAVE:</b> 20-BU-3800.A		<b>FECHA:</b> JUNIO 2016		
<b>TRAMO:</b> RUBENA – FRESNO DE RODILLA		<b>PROVINCIA:</b> 09 - BURGOS				
<b>MUNICIPIO:</b> 3266 - RUBENA		<b>COMUNIDAD AUTÓNOMA:</b> CASTILLA Y LEÓN				
<b>PROVINCIA:</b> BURGOS						
<b>Nº ORDEN DE LA FINCA:</b> <b>09.3266.0050</b>	<b>POLÍGONO:</b> 502	<b>PARCELA:</b> 5326	<b>Subparcela:</b> 0			
<b>TITULARIDAD: DATOS DEL TITULAR/ES</b>						
<b>NOMBRE:</b> GOMEZ GUEMES, MARIA SOL						
<b>N.I.F.:</b> 16035599E						
<b>DOMICILIO:</b> CL PALANGREROS 9 Es:5C						
<b>LOCALIDAD:</b> PORTUGALETE						
<b>C.P.:</b> 48920 (BIZKAIA)						
<b>TELÉFONO:</b>						
<b>REPRESENTANTE:</b>			<b>N.I.F.:</b>			
<b>DIRECCIÓN DEL REPRESENTANTE:</b>			<b>TFNO:</b>			
<b>LINDEROS:</b>	<b>NORTE:</b> POLG 502, PARC 5959	<b>SUR:</b> POLG 502, PARC 5325 Y 5959	<b>ESTE:</b> POLG 502, PARC 5327	<b>OESTE:</b> POLG 502, PARC 5325		
<b>AFECCIÓN:</b> Tipo de afección (total/parcial): PARCIAL		<b>División de la parcela (si/no):</b> NO		<b>Longitud (m):</b>		
<b>PARAJE:</b> FUENTE CENTENO		<b>FORMA:</b> RECTANGULAR		<b>SUP. TOTAL (Ha.):</b> 0,1031		
<b>DERECHOS O GRAVÁMENES QUE PESAN SOBRE LA FINCA:</b> NO (En caso de arrendatario se consignarán el nombre y apellidos y N.I.F. del arrendatario)						
<b>DIRECCIÓN DEL ARRENDATARIO:</b>			<b>N.I.F.:</b>			
			<b>TFNO.:</b>			
<b>BIENES AFECTADOS:</b>						
Subparcela	Aprovechamiento	Unidad	Expropiación Definitiva (m²)	Servidumbre (m²)	Ocupación Temporal (m²)	Total Afección (m²)
0	CEREAL SECANO V	m²	150	0	0	150
Total afecciones:		m²	150	0	0	150
<b>CONSTRUCCIONES AFECTADAS Y ELEMENTOS VALORABLES:</b>						
TIPO	DESCRIPCIÓN					

**PLANO DE SITUACIÓN:**

**FOTOGRAFÍAS:**

**FICHA DE DATOS DE PARCELA AFECTADA**

<b>PROYECTO:</b> MEJORA DE LA CARRETERA N-I.		<b>CLAVE:</b> 20-BU-3800.A		<b>FECHA:</b> JUNIO 2016		
<b>TRAMO:</b> RUBENA – FRESNO DE RODILLA		<b>PROVINCIA:</b> 09 - BURGOS				
<b>MUNICIPIO:</b> 3266 - RUBENA		<b>COMUNIDAD AUTÓNOMA:</b> CASTILLA Y LEÓN				
<b>PROVINCIA:</b> BURGOS						
<b>Nº ORDEN DE LA FINCA:</b> <b>09.3266.0051</b>	<b>POLÍGONO:</b> 502	<b>PARCELA:</b> 5327	<b>Subparcela:</b> O			
<b>TITULARIDAD:</b> <b>DATOS DEL TITULAR/ES</b>						
<b>NOMBRE:</b> GUEMES MARTINEZ, JOSE MANUEL (50%) GUEMES MARTINEZ, LUIS BENITO (50%)						
<b>N.I.F.:</b> 13058269L 13046848Y						
<b>DOMICILIO:</b> CL CASAR (EL) BI:1 PI:04 Pt:C CILLA 2 CL URBANIZACIÓN TOMILLARES I 25						
<b>LOCALIDAD:</b> NOJA CASTRILLO DEL VAL						
<b>C.P.:</b> 39180						
<b>C.P.:</b> 09196 (CANTABRIA) (BURGOS)						
<b>TELÉFONO:</b>						
<b>REPRESENTANTE:</b>			<b>N.I.F.:</b>			
<b>DIRECCIÓN DEL REPRESENTANTE:</b>			<b>TFNO.:</b>			
<b>LINDEROS:</b>	<b>NORTE:</b>	<b>SUR:</b>	<b>ESTE:</b>	<b>OESTE:</b>		
	POLG 502, PARC 5959	POLG 502, PARC 5326 Y 5955	POLG 502, PARC 5328	POLG 502, PARC 5326		
<b>AFECCIÓN:</b> Tipo de afección (total/parcial): PARCIAL		División de la parcela (si/no): NO		Longitud (m):		
<b>PARAJE:</b> FUENTE CENTENO		<b>FORMA:</b> RECTANGULAR		<b>SUP. TOTAL (Ha.):</b> 0,0715		
<b>DERECHOS O GRAVÁMENES QUE PESAN SOBRE LA FINCA:</b> NO (En caso de arrendatario se consignarán el nombre y apellidos y N.I.F. del arrendatario)						
<b>DIRECCIÓN DEL ARRENDATARIO:</b>			<b>N.I.F.:</b>			
			<b>TFNO.:</b>			
<b>BIENES AFECTADOS:</b>						
Subparcela	Aprovechamiento	Unidad	Expropiación Definitiva (m²)	Servidumbre (m²)	Ocupación Temporal (m²)	Total Afección (m²)
O	CEREAL SECANO V	m²	16	0	0	16
Total afecciones:		m²	16	0	0	16
<b>CONSTRUCCIONES AFECTADAS Y ELEMENTOS VALORABLES:</b>						
TIPO	DESCRIPCIÓN					

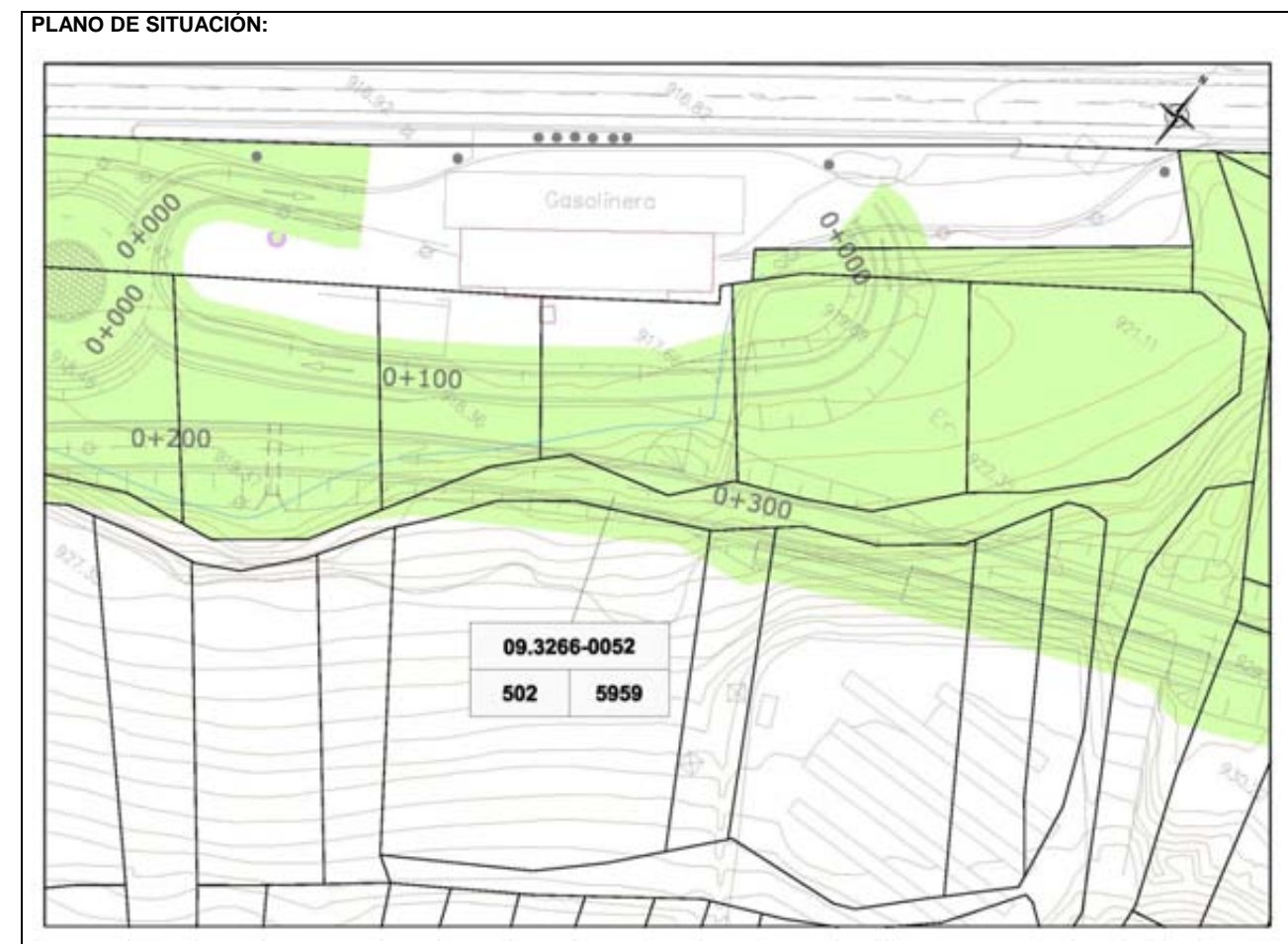
**PLANO DE SITUACIÓN:**

**FOTOGRAFÍAS:**



**FICHA DE DATOS DE PARCELA AFECTADA**

<b>PROYECTO:</b> MEJORA DE LA CARRETERA N-I.		<b>CLAVE:</b> 20-BU-3800.A		<b>FECHA:</b> JUNIO 2016		
<b>TRAMO:</b> RUBENA – FRESNO DE RODILLA		<b>PROVINCIA:</b> 09 - BURGOS				
<b>MUNICIPIO:</b> 3266 - RUBENA		<b>COMUNIDAD AUTÓNOMA:</b> CASTILLA Y LEÓN				
<b>PROVINCIA:</b> BURGOS						
<b>Nº ORDEN DE LA FINCA:</b> <b>09.3266.0052</b>	<b>POLÍGONO:</b> 502	<b>PARCELA:</b> 5959	<b>Subparcela:</b> O			
<b>TITULARIDAD: DATOS DEL TITULAR/ES</b>						
<b>NOMBRE:</b> AYUNTAMIENTO DE RUBENA						
<b>N.I.F.:</b> P0933700G						
<b>DOMICILIO:</b> MUNICIPIO 45						
<b>LOCALIDAD:</b> RUBENA						
<b>C.P.:</b> 09199 (BURGOS)						
<b>TELÉFONO:</b>						
<b>REPRESENTANTE:</b>			<b>N.I.F.:</b>			
<b>DIRECCIÓN DEL REPRESENTANTE:</b>			<b>TFNO.:</b>			
<b>LINDEROS:</b>	<b>NORTE:</b> POLG 502, PARC 5360, 5359, 5965, 5358, 5357, 5356, 5355, 5354, 5253, 5442, 5352, 5351, 5350 y 5349 POLG 501, PARC 9003	<b>SUR:</b> POLG 502, PARC 5294 Y 5296	<b>ESTE:</b> POLG 502, PARC 5376 Y 5342	<b>OESTE:</b> POLG 502, PARC 5393		
<b>AFECCIÓN:</b> Tipo de afección (total/parcial): PARCIAL		<b>División de la parcela (si/no):</b> NO		<b>Longitud (m):</b>		
<b>PARAJE:</b> PERDIDO		<b>FORMA:</b> IRREGULAR		<b>SUP. TOTAL (Ha.):</b> 0,9994		
<b>DERECHOS O GRAVÁMENES QUE PESAN SOBRE LA FINCA:</b> NO (En caso de arrendatario se consignarán el nombre y apellidos y N.I.F. del arrendatario)						
<b>DIRECCIÓN DEL ARRENDATARIO:</b>			<b>N.I.F.:</b>			
<b>BIENES AFECTADOS:</b>			<b>TFNO.:</b>			
Subparcela	Aprovechamiento	Unidad	Expropiación Definitiva (m²)	Servidumbre (m²)	Ocupación Temporal (m²)	Total Afección (m²)
O	PASTOS	m²	3.685	0	0	3.685
Total afecciones:		m²	3.685	0	0	3.685
<b>CONSTRUCCIONES AFECTADAS Y ELEMENTOS VALORABLES:</b>						
TIPO	DESCRIPCIÓN					



**FOTOGRAFÍAS:**

**FICHA DE DATOS DE PARCELA AFECTADA**

**PROYECTO:** MEJORA DE LA CARRETERA N-I.  
**TRAMO:** RUBENA – FRESNO DE RODILLA **CLAVE:** 20-BU-3800.A **FECHA:** JUNIO 2016  
**MUNICIPIO:** 3266 - RUBENA **PROVINCIA:** 09 - BURGOS  
**PROVINCIA:** BURGOS **COMUNIDAD AUTÓNOMA:** CASTILLA Y LEÓN

<b>Nº ORDEN DE LA FINCA:</b> <b>09.3266.0053</b>	<b>POLÍGONO</b> 501	<b>PARCELA</b> 15113	<b>Subparcela</b> O
---	------------------------	-------------------------	------------------------

**TITULARIDAD: DATOS DEL TITULAR/ES**

NOMBRE:	N.I.F.:	DOMICILIO:	LOCALIDAD:	C.P.:	
DUQUE GÓMEZ, ANTONIO MARCELINO HEREDEROS DE (11,13%)	13016278A	CL LOUDUM 6 PI:BA	BURGOS	09006	(BURGOS)
DUQUE GÓMEZ, CARMEN HEREDEROS DE (11,13%)	12891038K	CL MORCO 1 BI.1 PI:02 Pt:B	BURGOS	09004	(BURGOS)
DUQUE GÓMEZ, AURELIA (11,12%)	12937495H	CL DUQUE DE FRIAS 26 PI:01 Pt:B	BURGOS	09006	(BURGOS)
DUQUE CASADO, M CARMEN HEREDEROS DE (11,12%)	13015591Y	CL VITORIA 192 PI:3 Pt:F	BURGOS	09007	(BURGOS)
DUQUE HERAS, MARINA (11,10%)	14227280D	AL DOCTOR AREILZA 41	BILBAO	48010	(BILBAO)
DUQUE GALLO, JOSE ANTONIO (5,56%)	13042511Q	CL VIA HISPANIDAD 67 Es:3 PI:03 Pt:A	ZARAGOZA	50012	(ZARAGOZA)
DUQUE GALLO, JUAN JOSE (5,56%)	13072628A	CL MARQUES DE BERLANGA 36 PI:09 Pt:C	BURGOS	09006	(BURGOS)
GALVEZ DUQUE, ENCARNACION HEREDEROS DE (5,56%)	21192657C	CL BUEN ORDEN 15	VALENCIA	46008	(VALENCIA)
GALVEZ DUQUE, JOSE JESUS (5,56%)	21298506T	CL MAISONNAVE 33 Esc:3 PI:04 Pt:D	ALICANTE	03003	(ALICANTE)
GIL DUQUE, BASILISA (3,70%)	12876401N	CL GUARDIA CIVIL 9 PI:02 Pt:D	BURGOS	09004	(BURGOS)
GIL DUQUE, EMILIO (3,70%)	12919211L	CL MIRANDA 17 PI:03 Pt:I	BURGOS	09002	(BURGOS)
GIL DUQUE, MANUEL (3,70%)	12948946S	CL CALZADAS 10 PI:02 Pt:DR	BURGOS	09004	(BURGOS)
DUQUE PEREZ, MARIA (1,58%)	12877420L	CL ALTA 46	SANTANDER	39008	(SANTANDER)
DUQUE PEREZ, ANTONIO (1,58%)	13627629P	CL MONTE JURRA 14 PI:3 Pt:Iz	SANTANDER	39010	(SANTANDER)
DUQUE PEREZ, FLORENCIO (1,58%)	13637176Q	CL REINA VICTORIA 6	SANTANDER	39004	(SANTANDER)
DUQUE PEREZ, CONSTANTINA (1,58%)	13659000J	AV LEONARDO TORRES QUEVEDO 17 PI:03 Pt:IzQ	SANTANDER	39011	(SANTANDER)
DUQUE PEREZ, M ENCARNACION TERESA (1,58%)	13663850X	CL REINA VICTORIA 51 PI:05 Pt:A	SANTANDER	39004	(SANTANDER)
DUQUE PEREZ, AMPARO (1,58%)	13695116L	PS COLON 10 PI:02	S.SEBASTIAN	20002	(S.SEBASTIAN)
DUQUE PEREZ, DONATO (1,58%)	13700325F	CL JUAN DE LA COSA 9 PI:03 Pt:F	SANTANDER	39004	(SANTANDER)

**TELÉFONO:**

**REPRESENTANTE:** **N.I.F.:**

**DIRECCIÓN DEL REPRESENTANTE:**

**TFNO:**

<b>LINDEROS:</b>	<b>NORTE:</b> POLG 501, PARC 9039	<b>SUR:</b> POLG 503, PARC 5111 Y 5902	<b>ESTE:</b> POLG 501, PARC 15114	<b>OESTE:</b> POLG 501, PARC 9039
------------------	--------------------------------------	---	--------------------------------------	--------------------------------------

<b>AFECCIÓN:</b> Tipo de afección (total/parcial): PARCIAL	División de la parcela (si/no): NO	Longitud (m):
---	---------------------------------------	---------------

<b>PARAJE:</b> ANTANILL	<b>FORMA:</b> TRIANGULAR	<b>SUP. TOTAL (Ha.):</b> 0,0099
-------------------------	--------------------------	---------------------------------

**DERECHOS O GRAVÁMENES QUE PESAN SOBRE LA FINCA: NO**

(En caso de arrendatario se consignarán el nombre y apellidos y N.I.F. del arrendatario)

**N.I.F.:**

**DIRECCIÓN DEL ARRENDATARIO:**

**TFNO.:**

**BIENES AFECTADOS:**

Subparcela	Aprovechamiento	Unidad	Expropiación Definitiva (m²)	Servidumbre (m²)	Ocupación Temporal (m²)	Total Afección (m²)
O	CEREAL SECANO II	m²	4	37	0	4
Total afecciones:		m²	4	37	0	4

**CONSTRUCCIONES AFECTADAS Y ELEMENTOS VALORABLES:**

TIPO	DESCRIPCIÓN

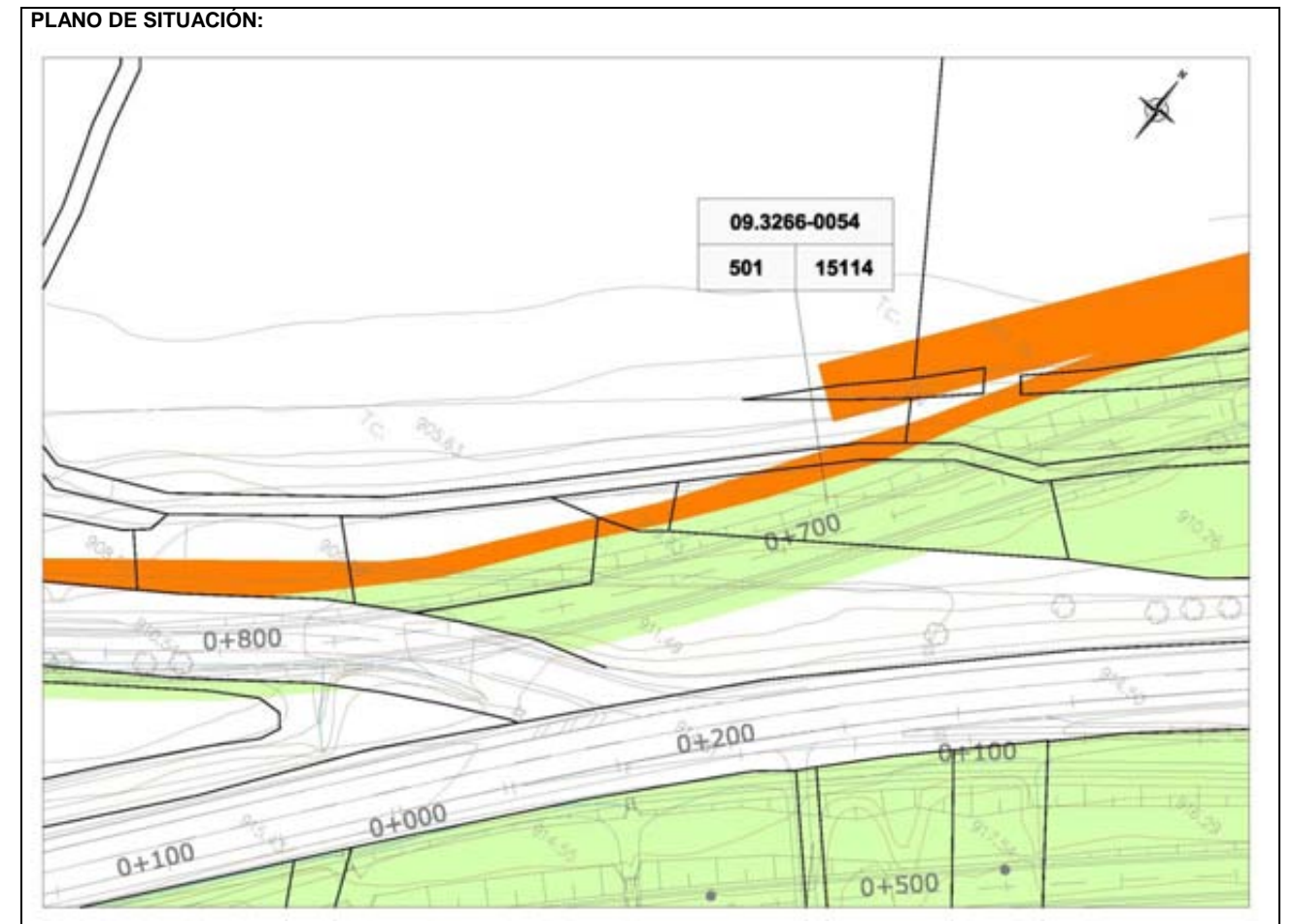
**PLANO DE SITUACIÓN:**



**FOTOGRAFÍAS:**

**FICHA DE DATOS DE PARCELA AFECTADA**

<b>PROYECTO:</b> MEJORA DE LA CARRETERA N-I.		<b>CLAVE:</b> 20-BU-3800.A		<b>FECHA:</b> JUNIO 2016		
<b>TRAMO:</b> RUBENA – FRESNO DE RODILLA		<b>PROVINCIA:</b> 09 - BURGOS				
<b>MUNICIPIO:</b> 3266 - RUBENA		<b>COMUNIDAD AUTÓNOMA:</b> CASTILLA Y LEÓN				
<b>PROVINCIA:</b> BURGOS						
<b>Nº ORDEN DE LA FINCA:</b> <b>09.3266.0054</b>	<b>POLÍGONO:</b> 501	<b>PARCELA:</b> 15114	<b>Subparcela:</b> O			
<b>TITULARIDAD: DATOS DEL TITULAR/ES</b>						
<b>NOMBRE:</b> GALIANA MARTINEZ, OVIDIO (50%) PEREZ ALONSO, PILAR (50%)						
<b>N.I.F.:</b> 12920558D 12940281K						
<b>DOMICILIO:</b> CL LAS HERAS 22 CL LAS HERAS 22						
<b>LOCALIDAD:</b> RUBENA						
<b>C.P.:</b> 09199 (BURGOS)						
<b>TELÉFONO:</b>						
<b>REPRESENTANTE:</b>			<b>N.I.F.:</b>			
<b>DIRECCIÓN DEL REPRESENTANTE:</b>			<b>TFNO:</b>			
<b>LINDEROS:</b>	<b>NORTE:</b> POLG 501, PARC 9039	<b>SUR:</b> POLG 503, PARC 5902	<b>ESTE:</b> POLG 501, PARC 15115	<b>OESTE:</b> POLG 501, PARC 15113		
<b>AFECCIÓN:</b> Tipo de afección (total/parcial): PARCIAL		<b>División de la parcela (si/no):</b> NO		<b>Longitud (m):</b>		
<b>PARAJE:</b> ANTANILL		<b>FORMA:</b> IRREGULAR		<b>SUP. TOTAL (Ha.):</b> 0,0638		
<b>DERECHOS O GRAVÁMENES QUE PESAN SOBRE LA FINCA:</b> NO (En caso de arrendatario se consignarán el nombre y apellidos y N.I.F. del arrendatario)						
<b>DIRECCIÓN DEL ARRENDATARIO:</b>			<b>N.I.F.:</b>			
			<b>TFNO.:</b>			
<b>BIENES AFECTADOS:</b>						
Subparcela	Aprovechamiento	Unidad	Expropiación Definitiva (m²)	Servidumbre (m²)	Ocupación Temporal (m²)	Total Afección (m²)
O	CEREAL SECANO II	m²	744	128	0	744
Total afecciones:		m²	744	128	0	744
<b>CONSTRUCCIONES AFECTADAS Y ELEMENTOS VALORABLES:</b>						
TIPO	DESCRIPCIÓN					

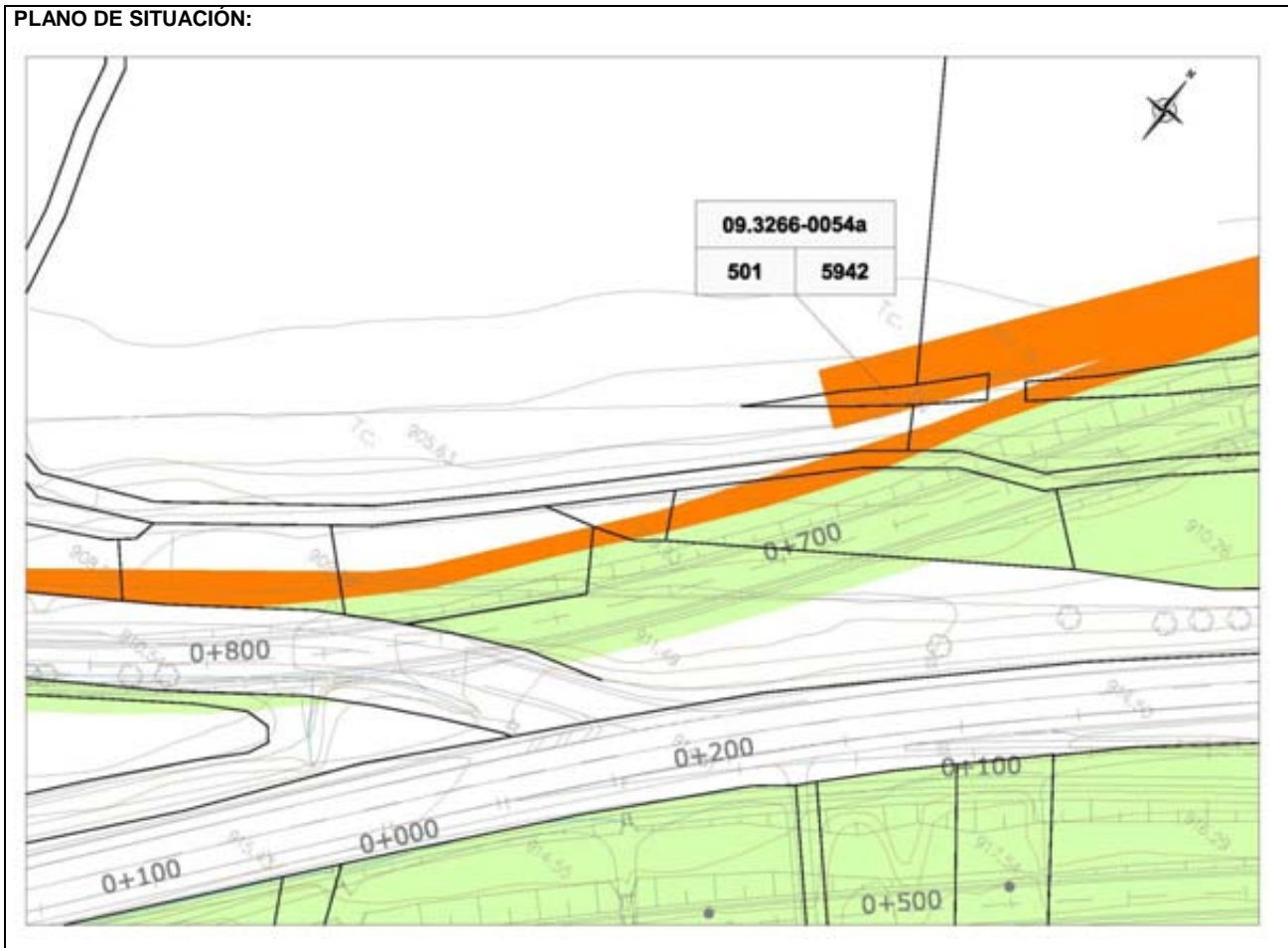


**FOTOGRAFÍAS:**



**FICHA DE DATOS DE PARCELA AFECTADA**

<b>PROYECTO:</b> MEJORA DE LA CARRETERA N-I.		<b>CLAVE:</b> 20-BU-3800.A		<b>FECHA:</b> JUNIO 2016		
<b>TRAMO:</b> RUBENA – FRESNO DE RODILLA		<b>PROVINCIA:</b> 09 - BURGOS		<b>COMUNIDAD AUTÓNOMA:</b> CASTILLA Y LEÓN		
<b>MUNICIPIO:</b> 3266 - RUBENA		<b>PROVINCIA:</b> 09 - BURGOS		<b>COMUNIDAD AUTÓNOMA:</b> CASTILLA Y LEÓN		
<b>PROVINCIA:</b> BURGOS		<b>COMUNIDAD AUTÓNOMA:</b> CASTILLA Y LEÓN				
<b>Nº ORDEN DE LA FINCA:</b> <b>09.3266.0054a</b>	<b>POLÍGONO</b> 501	<b>PARCELA</b> 5942	<b>Subparcela</b> 0			
<b>TITULARIDAD:</b> DATOS DEL TITULAR/ES						
<b>NOMBRE:</b> AYUNTAMIENTO DE RUBENA						
<b>N.I.F.:</b> P0933700G						
<b>DOMICILIO:</b> MUNICIPIO 45						
<b>LOCALIDAD:</b> RUBENA						
<b>C.P.:</b> 09199 (BURGOS)						
<b>TELÉFONO:</b>						
<b>REPRESENTANTE:</b> N.I.F.:						
<b>DIRECCIÓN DEL REPRESENTANTE:</b> TFNO.:						
<b>LINDEROS:</b>	<b>NORTE:</b> POLG 501, PARC 160	<b>SUR:</b> POLG 501, PARC 161	<b>ESTE:</b> POLG 501, PARC 160	<b>OESTE:</b> POLG 501, PARC 161		
<b>AFECCIÓN:</b> Tipo de afección (total/parcial): PARCIAL		<b>División de la parcela (si/no):</b> NO		<b>Longitud (m):</b>		
<b>PARAJE:</b> PERDIDO		<b>FORMA:</b> TRIANGULAR		<b>SUP. TOTAL (Ha.):</b> 0,0108		
<b>DERECHOS O GRAVÁMENES QUE PESAN SOBRE LA FINCA:</b> NO (En caso de arrendatario se consignarán el nombre y apellidos y N.I.F. del arrendatario)						
<b>DIRECCIÓN DEL ARRENDATARIO:</b> N.I.F.:						
<b>TFNO.:</b>						
<b>BIENES AFECTADOS:</b>						
Subparcela	Aprovechamiento	Unidad	Expropiación Definitiva (m²)	Servidumbre (m²)	Ocupación Temporal (m²)	Total Afección (m²)
0	CEREAL SECANO V	m²	0	81	0	0
Total afecciones:		m²	0	81	0	0
<b>CONSTRUCCIONES AFECTADAS Y ELEMENTOS VALORABLES:</b>						
TIPO	DESCRIPCIÓN					



**FOTOGRAFÍAS:**

**FICHA DE DATOS DE PARCELA AFECTADA**

<b>PROYECTO:</b> MEJORA DE LA CARRETERA N-I.		<b>CLAVE:</b> 20-BU-3800.A		<b>FECHA:</b> JUNIO 2016		
<b>TRAMO:</b> RUBENA – FRESNO DE RODILLA		<b>PROVINCIA:</b> 09 - BURGOS				
<b>MUNICIPIO:</b> 3266 - RUBENA		<b>COMUNIDAD AUTÓNOMA:</b> CASTILLA Y LEÓN				
<b>PROVINCIA:</b> BURGOS						
<b>Nº ORDEN DE LA FINCA:</b> <b>09.3266.0055</b>	<b>POLÍGONO:</b> 503	<b>PARCELA:</b> 5902	<b>Subparcela:</b> O			
<b>TITULARIDAD: DATOS DEL TITULAR/ES</b>						
<b>NOMBRE:</b> EN INVESTIGACIÓN, ARTÍCULO 47 DE LA LEY 33/2003						
<b>N.I.F.:</b> -						
<b>DOMICILIO:</b> MN MUNICIPIO						
<b>LOCALIDAD:</b> BURGOS						
<b>C.P.:</b> 09001 (BURGOS)						
<b>TELÉFONO:</b>						
<b>REPRESENTANTE:</b> N.I.F.:						
<b>DIRECCIÓN DEL REPRESENTANTE:</b> TFNO.:						
<b>LINDEROS:</b>	<b>NORTE:</b> POLG 501, PARC 15113, 15114 Y 15 115	<b>SUR:</b> POLG 503, PARC 9007	<b>ESTE:</b> POLG 501, PARC 15145	<b>OESTE:</b> POLG 503, PARC 5111		
<b>AFECCIÓN:</b> Tipo de afección (total/parcial): PARCIAL		<b>División de la parcela (si/no):</b> NO		<b>Longitud (m):</b>		
<b>PARAJE:</b> ANTANILL		<b>FORMA:</b> IRREGULAR		<b>SUP. TOTAL (Ha.):</b> 0,2486		
<b>DERECHOS O GRAVÁMENES QUE PESAN SOBRE LA FINCA:</b> NO (En caso de arrendatario se consignarán el nombre y apellidos y N.I.F. del arrendatario)						
<b>DIRECCIÓN DEL ARRENDATARIO:</b> N.I.F.:						
<b>TFNO.:</b>						
<b>BIENES AFECTADOS:</b>						
Subparcela	Aprovechamiento	Unidad	Expropiación Definitiva (m²)	Servidumbre (m²)	Ocupación Temporal (m²)	Total Afección (m²)
O	CEREAL SECANO II	m²	828	13	0	828
Total afecciones:		m²	828	13	0	828
<b>CONSTRUCCIONES AFECTADAS Y ELEMENTOS VALORABLES:</b>						
TIPO	DESCRIPCIÓN					


**PLANO DE SITUACIÓN:**

**FOTOGRAFÍAS:**



**FICHA DE DATOS DE PARCELA AFECTADA**

<b>PROYECTO:</b> MEJORA DE LA CARRETERA N-I.		<b>CLAVE:</b> 20-BU-3800.A		<b>FECHA:</b> JUNIO 2016		
<b>TRAMO:</b> RUBENA – FRESNO DE RODILLA		<b>PROVINCIA:</b> 09 - BURGOS		<b>COMUNIDAD AUTÓNOMA:</b> CASTILLA Y LEÓN		
<b>MUNICIPIO:</b> 3266 - RUBENA		<b>PROVINCIA:</b> 09 - BURGOS		<b>COMUNIDAD AUTÓNOMA:</b> CASTILLA Y LEÓN		
<b>PROVINCIA:</b> BURGOS		<b>COMUNIDAD AUTÓNOMA:</b> CASTILLA Y LEÓN				
<b>Nº ORDEN DE LA FINCA:</b> <b>09.3266.0056</b>	<b>POLÍGONO</b> 501	<b>PARCELA</b> 15115	<b>Subparcela</b> O			
<b>TITULARIDAD: DATOS DEL TITULAR/ES</b>						
<b>NOMBRE:</b> MARTINEZ IBEAS M CLOTILDE						
<b>N.I.F.:</b> 71251570P						
<b>DOMICILIO:</b> CL VICTORIA 182 Pt: 06 Pt: A						
<b>LOCALIDAD:</b> BURGOS						
<b>C.P.:</b> 09007 (BURGOS)						
<b>TELÉFONO:</b>						
<b>REPRESENTANTE: N.I.F.:</b>						
<b>DIRECCIÓN DEL REPRESENTANTE: TFNO.:</b>						
<b>LINDEROS:</b>	<b>NORTE:</b> POLG 501, PARC 9039	<b>SUR:</b> POLG 503, PARC 5902	<b>ESTE:</b> POLG 501, PARC 15145	<b>OESTE:</b> POLG 501, PARC 15114 POLG 503, PARC 5902		
<b>AFECCIÓN:</b> Tipo de afección (total/parcial): TOTAL		<b>División de la parcela (si/no):</b> NO		<b>Longitud (m):</b>		
<b>PARAJE:</b> ANTANILL		<b>FORMA:</b> IRREGULAR		<b>SUP. TOTAL (Ha.):</b> 0,2405		
<b>DERECHOS O GRAVÁMENES QUE PESAN SOBRE LA FINCA:</b> NO (En caso de arrendatario se consignarán el nombre y apellidos y N.I.F. del arrendatario)						
<b>DIRECCIÓN DEL ARRENDATARIO: N.I.F.:</b>						
<b>TFNO.:</b>						
<b>BIENES AFECTADOS:</b>						
Subparcela	Aprovechamiento	Unidad	Expropiación Definitiva (m²)	Servidumbre (m²)	Ocupación Temporal (m²)	Total Afección (m²)
O	CEREAL SECANO II	m²	2.405	0	0	2.405
Total afecciones:		m²	2.405	0	0	2.405
<b>CONSTRUCCIONES AFECTADAS Y ELEMENTOS VALORABLES:</b>						
TIPO	DESCRIPCIÓN					



**FICHA DE DATOS DE PARCELA AFECTADA**


<b>PROYECTO:</b> MEJORA DE LA CARRETERA N-I.		<b>CLAVE:</b> 20-BU-3800.A		<b>FECHA:</b> JUNIO 2016		
<b>TRAMO:</b> RUBENA – FRESNO DE RODILLA		<b>PROVINCIA:</b> 09 - BURGOS				
<b>MUNICIPIO:</b> 3266 - RUBENA		<b>COMUNIDAD AUTÓNOMA:</b> CASTILLA Y LEÓN				
<b>PROVINCIA:</b> BURGOS						
<b>Nº ORDEN DE LA FINCA:</b> <b>09.3266.0057</b>	<b>POLÍGONO:</b> 501	<b>PARCELA:</b> 160	<b>Subparcela:</b> O			
<b>TITULARIDAD: DATOS DEL TITULAR/ES</b>						
<b>NOMBRE:</b>	CATALINA PEREZ, CARLOS (50%) CATALINA PEREZ, MARIA DEL ROSARIO (50%)					
<b>N.I.F.:</b>	12690191X 12709853F					
<b>DOMICILIO:</b>	CL CASTILLA 47 PI: 01 Pt: A CL ALFONSO X SABIO 3					
<b>LOCALIDAD:</b>	MELILLA PALENCIA					
<b>C.P.:</b>	52006 340002 (MELILLA) (PALENCIA)					
<b>TELÉFONO:</b>						
<b>REPRESENTANTE:</b>	<b>N.I.F.:</b>					
<b>DIRECCIÓN DEL REPRESENTANTE:</b>	<b>TFNO:</b>					
<b>LINDEROS:</b>	<b>NORTE:</b> POLG 501, PARC 9039	<b>SUR:</b> POLG 501, PARC 9039	<b>ESTE:</b> POLG 501, PARC 159	<b>OESTE:</b> POLG 501, PARC 161		
<b>AFECCIÓN:</b>	Tipo de afección (total/parcial): PARCIAL	División de la parcela (si/no): NO	Longitud (m):			
<b>PARAJE:</b> FRIAS	<b>FORMA:</b> IRREGULAR	<b>SUP. TOTAL (Ha.):</b> 0,7760				
<b>DERECHOS O GRAVÁMENES QUE PESAN SOBRE LA FINCA:</b> NO (En caso de arrendatario se consignarán el nombre y apellidos y N.I.F. del arrendatario)						
<b>DIRECCIÓN DEL ARRENDATARIO:</b>	<b>N.I.F.:</b>					
<b>BIENES AFECTADOS:</b>	<b>TFNO.:</b>					
Subparcela	Aprovechamiento	Unidad	Expropiación Definitiva (m²)	Servidumbre (m²)	Ocupación Temporal (m²)	Total Afección (m²)
O	CEREAL SECANO II	m²	617	829	0	617
Total afecciones:		m²	617	829	0	617
<b>CONSTRUCCIONES AFECTADAS Y ELEMENTOS VALORABLES:</b>						
TIPO	DESCRIPCIÓN					



**FOTOGRAFÍAS:**

**FICHA DE DATOS DE PARCELA AFECTADA**

<b>PROYECTO:</b> MEJORA DE LA CARRETERA N-I.		<b>CLAVE:</b> 20-BU-3800.A		<b>FECHA:</b> JUNIO 2016		
<b>TRAMO:</b> RUBENA – FRESNO DE RODILLA		<b>PROVINCIA:</b> 09 - BURGOS		<b>COMUNIDAD AUTÓNOMA:</b> CASTILLA Y LEÓN		
<b>MUNICIPIO:</b> 3266 - RUBENA		<b>PROVINCIA:</b> 09 - BURGOS		<b>COMUNIDAD AUTÓNOMA:</b> CASTILLA Y LEÓN		
<b>PROVINCIA:</b> BURGOS		<b>COMUNIDAD AUTÓNOMA:</b> CASTILLA Y LEÓN				
<b>Nº ORDEN DE LA FINCA:</b> <b>09.3266.0058</b>	<b>POLÍGONO</b> 501	<b>PARCELA</b> 5943	<b>Subparcela</b> O			
<b>TITULARIDAD: DATOS DEL TITULAR/ES</b>						
<b>NOMBRE:</b> AYUNTAMIENTO DE RUBENA						
<b>N.I.F.:</b> P0933700G						
<b>DOMICILIO:</b> MUNICIPIO 45						
<b>LOCALIDAD:</b> RUBENA						
<b>C.P.:</b> 09199 (BURGOS)						
<b>TELÉFONO:</b>						
<b>REPRESENTANTE:</b>			<b>N.I.F.:</b>			
<b>DIRECCIÓN DEL REPRESENTANTE:</b>			<b>TFNO.:</b>			
<b>LINDEROS:</b>	<b>NORTE:</b> POLG 501, PARC 159	<b>SUR:</b> POLG 501, PARC 160	<b>ESTE:</b> POLG 501, PARC 159	<b>OESTE:</b> POLG 501, PARC 160		
<b>AFECCIÓN:</b> Tipo de afección (total/parcial): PARCIAL		<b>División de la parcela (si/no):</b> NO		<b>Longitud (m):</b>		
<b>PARAJE:</b> PERDIDO		<b>FORMA:</b> IRREGULAR		<b>SUP. TOTAL (Ha.):</b> 0,0272		
<b>DERECHOS O GRAVÁMENES QUE PESAN SOBRE LA FINCA:</b> NO (En caso de arrendatario se consignarán el nombre y apellidos y N.I.F. del arrendatario)						
<b>DIRECCIÓN DEL ARRENDATARIO:</b>			<b>N.I.F.:</b>			
			<b>TFNO.:</b>			
<b>BIENES AFECTADOS:</b>						
Subparcela	Aprovechamiento	Unidad	Expropiación Definitiva (m²)	Servidumbre (m²)	Ocupación Temporal (m²)	Total Afección (m²)
O	CEREAL SECANO V	m²	225	44	0	225
Total afecciones:		m²	225	44	0	225
<b>CONSTRUCCIONES AFECTADAS Y ELEMENTOS VALORABLES:</b>						
TIPO	DESCRIPCIÓN					





**FICHA DE DATOS DE PARCELA AFECTADA**


<b>PROYECTO:</b> MEJORA DE LA CARRETERA N-I.		<b>CLAVE:</b> 20-BU-3800.A		<b>FECHA:</b> JUNIO 2016		
<b>TRAMO:</b> RUBENA – FRESNO DE RODILLA		<b>PROVINCIA:</b> 09 - BURGOS				
<b>MUNICIPIO:</b> 3266 - RUBENA		<b>COMUNIDAD AUTÓNOMA:</b> CASTILLA Y LEÓN				
<b>PROVINCIA:</b> BURGOS						
<b>Nº ORDEN DE LA FINCA:</b> <b>09.3266.0059</b>	<b>POLÍGONO:</b> 501	<b>PARCELA:</b> 5944	<b>Subparcela:</b> O			
<b>TITULARIDAD: DATOS DEL TITULAR/ES</b>						
<b>NOMBRE:</b> AYUNTAMIENTO DE RUBENA						
<b>N.I.F.:</b> P0933700G						
<b>DOMICILIO:</b> MUNICIPIO 45						
<b>LOCALIDAD:</b> RUBENA						
<b>C.P.:</b> 09199 (BURGOS)						
<b>TELÉFONO:</b>						
<b>REPRESENTANTE:</b>			<b>N.I.F.:</b>			
<b>DIRECCIÓN DEL REPRESENTANTE:</b>			<b>TFNO.:</b>			
<b>LINDEROS:</b>	<b>NORTE:</b>	<b>SUR:</b>	<b>ESTE:</b>	<b>OESTE:</b>		
	POLG 501, PARC 158 Y 159	POLG 501, PARC 158 Y 159	POLG 501, PARC 158	POLG 501, PARC 159		
<b>AFECCIÓN:</b> Tipo de afección (total/parcial):		<b>División de la parcela (si/no):</b>		<b>Longitud (m):</b>		
TOTAL		NO				
<b>PARAJE:</b> PERDIDO		<b>FORMA:</b> RECTANGULAR		<b>SUP. TOTAL (Ha.):</b> 0,0178		
<b>DERECHOS O GRAVÁMENES QUE PESAN SOBRE LA FINCA:</b> NO (En caso de arrendatario se consignarán el nombre y apellidos y N.I.F. del arrendatario)						
<b>DIRECCIÓN DEL ARRENDATARIO:</b>			<b>N.I.F.:</b>			
			<b>TFNO.:</b>			
<b>BIENES AFECTADOS:</b>						
Subparcela	Aprovechamiento	Unidad	Expropiación Definitiva (m²)	Servidumbre (m²)	Ocupación Temporal (m²)	Total Afección (m²)
O	CEREAL SECANO V	m²	178	0	0	178
Total afecciones:		m²	178	0	0	178
<b>CONSTRUCCIONES AFECTADAS Y ELEMENTOS VALORABLES:</b>						
TIPO	DESCRIPCIÓN					

**PLANO DE SITUACIÓN:**

**FOTOGRAFÍAS:**

**FICHA DE DATOS DE PARCELA AFECTADA**

<b>PROYECTO:</b> MEJORA DE LA CARRETERA N-I.		<b>CLAVE:</b> 20-BU-3800.A		<b>FECHA:</b> JUNIO 2016		
<b>TRAMO:</b> RUBENA – FRESNO DE RODILLA		<b>PROVINCIA:</b> 09 - BURGOS		<b>COMUNIDAD AUTÓNOMA:</b> CASTILLA Y LEÓN		
<b>MUNICIPIO:</b> 3266 - RUBENA		<b>PROVINCIA:</b> 09 - BURGOS		<b>COMUNIDAD AUTÓNOMA:</b> CASTILLA Y LEÓN		
<b>PROVINCIA:</b> BURGOS		<b>COMUNIDAD AUTÓNOMA:</b> CASTILLA Y LEÓN				
<b>Nº ORDEN DE LA FINCA:</b> <b>09.3266.0060</b>	<b>POLÍGONO</b> 501	<b>PARCELA</b> 159	<b>Subparcela</b> O			
<b>TITULARIDAD:</b> <b>DATOS DEL TITULAR/ES</b>						
<b>NOMBRE:</b> MARTINEZ IZQUIERDO, M COVADONGA (50%) IZQUIERDO PEREZ, M JOSEFA (50%)						
<b>N.I.F.:</b> 13073543K 13059120L						
<b>DOMICILIO:</b> CL AZORIN 9 PI: 03 Pt: A CL DIEGO DE LEIVA 5 PI:01 Pt:A						
<b>LOCALIDAD:</b> BURGOS						
<b>C.P.:</b> 09005						
<b>TELÉFONO:</b> 09002 (BURGOS)						
<b>REPRESENTANTE:</b>			<b>N.I.F.:</b>			
<b>DIRECCIÓN DEL REPRESENTANTE:</b>			<b>TFNO:</b>			
<b>LINDEROS:</b>	<b>NORTE:</b> POLG 501, PARC 9039	<b>SUR:</b> POLG 501, PARC 9039	<b>ESTE:</b> POLG 501, PARC 158	<b>OESTE:</b> POLG 501, PARC 160		
<b>AFECCIÓN:</b> Tipo de afección (total/parcial): PARCIAL		División de la parcela (si/no): NO		Longitud (m):		
<b>PARAJE:</b> FRIAS		<b>FORMA:</b> IRREGULAR		<b>SUP. TOTAL (Ha.):</b> 0,5130		
<b>DERECHOS O GRAVÁMENES QUE PESAN SOBRE LA FINCA:</b> NO (En caso de arrendatario se consignarán el nombre y apellidos y N.I.F. del arrendatario)						
<b>DIRECCIÓN DEL ARRENDATARIO:</b>			<b>N.I.F.:</b>			
			<b>TFNO.:</b>			
<b>BIENES AFECTADOS:</b>						
Subparcela	Aprovechamiento	Unidad	Expropiación Definitiva (m²)	Servidumbre (m²)	Ocupación Temporal (m²)	Total Afección (m²)
O	CEREAL SECANO III	m²	827	501	0	827
Total afecciones:		m²	827	501	0	827
<b>CONSTRUCCIONES AFECTADAS Y ELEMENTOS VALORABLES:</b>						
TIPO	DESCRIPCIÓN					





**FICHA DE DATOS DE PARCELA AFECTADA**

<b>PROYECTO:</b> MEJORA DE LA CARRETERA N-I.		<b>CLAVE:</b> 20-BU-3800.A		<b>FECHA:</b> JUNIO 2016		
<b>TRAMO:</b> RUBENA – FRESNO DE RODILLA		<b>PROVINCIA:</b> 09 - BURGOS				
<b>MUNICIPIO:</b> 3266 - RUBENA		<b>COMUNIDAD AUTÓNOMA:</b> CASTILLA Y LEÓN				
<b>PROVINCIA:</b> BURGOS						
<b>Nº ORDEN DE LA FINCA:</b> <b>09.3266.0061</b>	<b>POLÍGONO</b> 501	<b>PARCELA</b> 158	<b>Subparcela</b> O			
<b>TITULARIDAD: DATOS DEL TITULAR/ES</b>						
<b>NOMBRE:</b> MARTINEZ MARTINEZ, EMETERIO						
<b>N.I.F.:</b> -						
<b>DOMICILIO:</b> MN MUNICIPIO						
<b>LOCALIDAD:</b> RUBENA						
<b>C.P.:</b> 09199 (BURGOS)						
<b>TELÉFONO:</b>						
<b>REPRESENTANTE:</b>			<b>N.I.F.:</b>			
<b>DIRECCIÓN DEL REPRESENTANTE:</b>			<b>TFNO:</b>			
<b>LINDEROS:</b>	<b>NORTE:</b> POLG 501, PARC 9039	<b>SUR:</b> POLG 501, PARC 9039	<b>ESTE:</b> POLG 501, PARC 9039	<b>OESTE:</b> POLG 501, PARC 159		
<b>AFECCIÓN:</b> Tipo de afección (total/parcial): PARCIAL		<b>División de la parcela (si/no):</b> NO		<b>Longitud (m):</b>		
<b>PARAJE:</b> FRIAS		<b>FORMA:</b> IRREGULAR		<b>SUP. TOTAL (Ha.):</b> 0,6340		
<b>DERECHOS O GRAVÁMENES QUE PESAN SOBRE LA FINCA:</b> NO (En caso de arrendatario se consignarán el nombre y apellidos y N.I.F. del arrendatario)						
<b>DIRECCIÓN DEL ARRENDATARIO:</b>			<b>N.I.F.:</b>			
			<b>TFNO.:</b>			
<b>BIENES AFECTADOS:</b>						
Subparcela	Aprovechamiento	Unidad	Expropiación Definitiva (m²)	Servidumbre (m²)	Ocupación Temporal (m²)	Total Afección (m²)
O	CEREAL SECANO III	m²	912	386	0	912
Total afecciones:		m²	912	386	0	912
<b>CONSTRUCCIONES AFECTADAS Y ELEMENTOS VALORABLES:</b>						
TIPO	DESCRIPCIÓN					

**PLANO DE SITUACIÓN:**

**FOTOGRAFÍAS:**

**FICHA DE DATOS DE PARCELA AFECTADA**

<b>PROYECTO:</b> MEJORA DE LA CARRETERA N-I.		<b>CLAVE:</b> 20-BU-3800.A		<b>FECHA:</b> JUNIO 2016		
<b>TRAMO:</b> RUBENA – FRESNO DE RODILLA		<b>PROVINCIA:</b> 09 - BURGOS		<b>COMUNIDAD AUTÓNOMA:</b> CASTILLA Y LEÓN		
<b>MUNICIPIO:</b> 3266 - RUBENA		<b>PROVINCIA:</b> 09 - BURGOS		<b>COMUNIDAD AUTÓNOMA:</b> CASTILLA Y LEÓN		
<b>PROVINCIA:</b> BURGOS		<b>COMUNIDAD AUTÓNOMA:</b> CASTILLA Y LEÓN				
<b>Nº ORDEN DE LA FINCA:</b> <b>09.3266.0062</b>	<b>POLÍGONO</b> 501	<b>PARCELA</b> 9039	<b>Subparcela</b> O			
<b>TITULARIDAD:</b> DATOS DEL TITULAR/ES						
<b>NOMBRE:</b> AYUNTAMIENTO DE RUBENA						
<b>N.I.F.:</b> P0933700G						
<b>DOMICILIO:</b> MN MUNICIPIO						
<b>LOCALIDAD:</b> RUBENA						
<b>C.P.:</b> 09199 (BURGOS)						
<b>TELÉFONO:</b>						
<b>REPRESENTANTE:</b> N.I.F.:						
<b>DIRECCIÓN DEL REPRESENTANTE:</b> TFNO.:						
<b>LINDEROS:</b>	<b>NORTE:</b> POLG 501, PARC 9001	<b>SUR:</b> POLG 503, PARC 5958	<b>ESTE:</b> POLG 501, PARC 15145	<b>OESTE:</b> POLG 501, PARC 5069, 5077, 5078, 5079, 5080 Y 5081 POLG 503, PARC 173		
<b>AFECCIÓN:</b> Tipo de afección (total/parcial): PARCIAL		<b>División de la parcela (si/no):</b> NO		<b>Longitud (m):</b>		
<b>PARAJE:</b> ARROYO		<b>FORMA:</b> IRREGULAR		<b>SUP. TOTAL (Ha.):</b> 0,3335		
<b>DERECHOS O GRAVÁMENES QUE PESAN SOBRE LA FINCA:</b> NO (En caso de arrendatario se consignarán el nombre y apellidos y N.I.F. del arrendatario)						
<b>DIRECCIÓN DEL ARRENDATARIO:</b> N.I.F.:						
<b>TFNO.:</b>						
<b>BIENES AFECTADOS:</b>						
Subparcela	Aprovechamiento	Unidad	Expropiación Definitiva (m²)	Servidumbre (m²)	Ocupación Temporal (m²)	Total Afección (m²)
O	HIDROGRAFIA NATURAL	m²	436	64	0	436
Total afecciones:		m²	436	64	0	436
<b>CONSTRUCCIONES AFECTADAS Y ELEMENTOS VALORABLES:</b>						
TIPO	DESCRIPCIÓN					

**PLANO DE SITUACIÓN:**

**FOTOGRAFÍAS:**

**FICHA DE DATOS DE PARCELA AFECTADA**

<b>PROYECTO:</b> MEJORA DE LA CARRETERA N-I.		<b>CLAVE:</b> 20-BU-3800.A		<b>FECHA:</b> JUNIO 2016		
<b>TRAMO:</b> RUBENA – FRESNO DE RODILLA		<b>PROVINCIA:</b> 09 - BURGOS				
<b>MUNICIPIO:</b> 3266 - RUBENA		<b>COMUNIDAD AUTÓNOMA:</b> CASTILLA Y LEÓN				
<b>PROVINCIA:</b> BURGOS						
<b>Nº ORDEN DE LA FINCA:</b> <b>09.3266.0063</b>	<b>POLÍGONO:</b> 501	<b>PARCELA:</b> 15145	<b>Subparcela</b> a = 13425 b = 11359			
<b>TITULARIDAD: DATOS DEL TITULAR/ES</b>						
<b>NOMBRE:</b> MANZANEDO PEÑA, FLORENTINA						
<b>N.I.F.:</b> 12961673T						
<b>DOMICILIO:</b> AV CONSTITUCION ESPAÑOLA 25 PI: 07 Pt: ANT						
<b>LOCALIDAD:</b> BURGOS						
<b>C.P.:</b> 09007 (BURGOS)						
<b>TELÉFONO:</b>						
<b>REPRESENTANTE:</b>			<b>N.I.F.:</b>			
<b>DIRECCIÓN DEL REPRESENTANTE:</b>			<b>TFNO:</b>			
<b>LINDEROS:</b>	<b>NORTE:</b> POLG 501, PARC 25168	<b>SUR:</b> POLG 501, PARC 9003	<b>ESTE:</b> POLG 501, PARC 157, 15160 Y 15158	<b>OESTE:</b> POLG 501, PARC 15115 Y 9039		
<b>AFECCIÓN:</b> Tipo de afección (total/parcial): PARCIAL		<b>División de la parcela (sí/no):</b> SI		<b>Longitud (m):</b>		
<b>PARAJE:</b> CAÑO		<b>FORMA:</b> IRREGULAR		<b>SUP. TOTAL (Ha.):</b> 2,5589		
<b>DERECHOS O GRAVÁMENES QUE PESAN SOBRE LA FINCA:</b> NO (En caso de arrendatario se consignarán el nombre y apellidos y N.I.F. del arrendatario)						
<b>DIRECCIÓN DEL ARRENDATARIO:</b>						
<b>TFNO.:</b>						
<b>BIENES AFECTADOS:</b>						
Subparcela	Aprovechamiento	Unidad	Expropiación Definitiva (m²)	Servidumbre (m²)	Ocupación Temporal (m²)	Total Afección (m²)
1805	CEREAL SECANO II	m²	1.520	285	0	1.520
5263	IMPRODUCTIVO	m²	5.365	305	0	5.365
Total afecciones:		m²	6.885	590	0	6.885
<b>CONSTRUCCIONES AFECTADAS Y ELEMENTOS VALORABLES:</b>						
TIPO	DESCRIPCIÓN					
1 ud	Depuradora					

**PLANO DE SITUACIÓN:**



**FOTOGRAFÍAS:**

**FICHA DE DATOS DE PARCELA AFECTADA**

<b>PROYECTO:</b> MEJORA DE LA CARRETERA N-I.		<b>CLAVE:</b> 20-BU-3800.A		<b>FECHA:</b> JUNIO 2016		
<b>TRAMO:</b> RUBENA – FRESNO DE RODILLA		<b>PROVINCIA:</b> 09 - BURGOS		<b>COMUNIDAD AUTÓNOMA:</b> CASTILLA Y LEÓN		
<b>MUNICIPIO:</b> 3266 - RUBENA		<b>PROVINCIA:</b> 09 - BURGOS		<b>COMUNIDAD AUTÓNOMA:</b> CASTILLA Y LEÓN		
<b>PROVINCIA:</b> BURGOS		<b>COMUNIDAD AUTÓNOMA:</b> CASTILLA Y LEÓN		<b>COMUNIDAD AUTÓNOMA:</b> CASTILLA Y LEÓN		
<b>Nº ORDEN DE LA FINCA:</b> <b>09.3266.0064</b>	<b>POLÍGONO</b> 501	<b>PARCELA</b> 157	<b>Subparcela</b> O			
<b>TITULARIDAD: DATOS DEL TITULAR/ES</b>						
<b>NOMBRE:</b> SAN MIGUEL OROZCO, BONIFACIO						
<b>N.I.F.:</b> 12879841W						
<b>DOMICILIO:</b> AV CONSTITUCION ESPAÑOLA 25						
<b>LOCALIDAD:</b> BURGOS						
<b>C.P.:</b> 09007 (BURGOS)						
<b>TELÉFONO:</b>						
<b>REPRESENTANTE: N.I.F.:</b>						
<b>DIRECCIÓN DEL REPRESENTANTE: TFNO:</b>						
<b>LINDEROS:</b>	<b>NORTE:</b>	<b>SUR:</b>	<b>ESTE:</b>	<b>OESTE:</b>		
	POLG 501, PARC 9001	POLG 501, PARC 15145	POLG 501, PARC 156	POLG 501, PARC 15145		
<b>AFECCIÓN:</b> Tipo de afección (total/parcial):		<b>División de la parcela (si/no):</b>		<b>Longitud (m):</b>		
PARCIAL		NO				
<b>PARAJE:</b> LA LLANADA		<b>FORMA:</b> IRREGULAR		<b>SUP. TOTAL (Ha.):</b> 0,5160		
<b>DERECHOS O GRAVÁMENES QUE PESAN SOBRE LA FINCA:</b> NO						
(En caso de arrendatario se consignarán el nombre y apellidos y N.I.F. del arrendatario)						
<b>DIRECCIÓN DEL ARRENDATARIO: N.I.F.:</b>						
<b>TFNO.:</b>						
<b>BIENES AFECTADOS:</b>						
Subparcela	Aprovechamiento	Unidad	Expropiación Definitiva (m²)	Servidumbre (m²)	Ocupación Temporal (m²)	Total Afección (m²)
O	CEREAL SECANO III	m²	1.457	105	0	1.457
Total afecciones:		m²	1.457	105	0	1.457
<b>CONSTRUCCIONES AFECTADAS Y ELEMENTOS VALORABLES:</b>						
TIPO	DESCRIPCIÓN					
1 ud	Arbol ornamental					

**PLANO DE SITUACIÓN:**

**FOTOGRAFÍAS:**



**FICHA DE DATOS DE PARCELA AFECTADA**

<b>PROYECTO:</b> MEJORA DE LA CARRETERA N-I.		<b>CLAVE:</b> 20-BU-3800.A		<b>FECHA:</b> JUNIO 2016		
<b>TRAMO:</b> RUBENA – FRESNO DE RODILLA		<b>PROVINCIA:</b> 09 - BURGOS				
<b>MUNICIPIO:</b> 3266 - RUBENA		<b>COMUNIDAD AUTÓNOMA:</b> CASTILLA Y LEÓN				
<b>PROVINCIA:</b> BURGOS						
<b>Nº ORDEN DE LA FINCA:</b> <b>09.3266.0065</b>	<b>POLÍGONO:</b> 501	<b>PARCELA:</b> 156	<b>Subparcela:</b> O			
<b>TITULARIDAD: DATOS DEL TITULAR/ES</b>						
<b>NOMBRE:</b> MANZANEDO PEÑA, FLORENTINA						
<b>N.I.F.:</b> 12961673T						
<b>DOMICILIO:</b> AV CONSTITUCION ESPAÑOLA 25 Pt: 07 Pt: ANT						
<b>LOCALIDAD:</b> BURGOS						
<b>C.P.:</b> 09007 (BURGOS)						
<b>TELÉFONO:</b>						
<b>REPRESENTANTE:</b>				<b>N.I.F.:</b>		
<b>DIRECCIÓN DEL REPRESENTANTE:</b>				<b>TFNO.:</b>		
<b>LINDEROS:</b>	<b>NORTE:</b> POLG 501, PARC 9001	<b>SUR:</b> POLG 501, PARC 15145	<b>ESTE:</b> POLG 501, PARC 155	<b>OESTE:</b> POLG 501, PARC 157		
<b>AFECCIÓN:</b> Tipo de afección (total/parcial): PARCIAL		<b>División de la parcela (si/no):</b> NO		<b>Longitud (m):</b>		
<b>PARAJE:</b> LA LLANADA		<b>FORMA:</b> RECTANGULAR		<b>SUP. TOTAL (Ha.):</b> 0,6660		
<b>DERECHOS O GRAVÁMENES QUE PESAN SOBRE LA FINCA:</b> NO (En caso de arrendatario se consignarán el nombre y apellidos y N.I.F. del arrendatario)						
<b>DIRECCIÓN DEL ARRENDATARIO:</b>				<b>N.I.F.:</b>		
				<b>TFNO.:</b>		
<b>BIENES AFECTADOS:</b>						
Subparcela	Aprovechamiento	Unidad	Expropiación Definitiva (m²)	Servidumbre (m²)	Ocupación Temporal (m²)	Total Afección (m²)
O	CEREAL SECANO III	m²	1.190	140	0	1.190
Total afecciones:		m²	1.190	140	0	1.190
<b>CONSTRUCCIONES AFECTADAS Y ELEMENTOS VALORABLES:</b>						
TIPO	DESCRIPCIÓN					

**PLANO DE SITUACIÓN:**

**FOTOGRAFÍAS:**

**FICHA DE DATOS DE PARCELA AFECTADA**

<b>PROYECTO:</b> MEJORA DE LA CARRETERA N-I.		<b>CLAVE:</b> 20-BU-3800.A		<b>FECHA:</b> JUNIO 2016		
<b>TRAMO:</b> RUBENA – FRESNO DE RODILLA		<b>PROVINCIA:</b> 09 - BURGOS		<b>COMUNIDAD AUTÓNOMA:</b> CASTILLA Y LEÓN		
<b>MUNICIPIO:</b> 3266 - RUBENA		<b>PROVINCIA:</b> 09 - BURGOS		<b>COMUNIDAD AUTÓNOMA:</b> CASTILLA Y LEÓN		
<b>PROVINCIA:</b> BURGOS		<b>COMUNIDAD AUTÓNOMA:</b> CASTILLA Y LEÓN				
<b>Nº ORDEN DE LA FINCA:</b> <b>09.3266.0066</b>	<b>POLÍGONO</b> 501	<b>PARCELA</b> 15160	<b>Subparcela</b> 0			
<b>TITULARIDAD: DATOS DEL TITULAR/ES</b>						
<b>NOMBRE:</b> IBEAS MATA, SOFÍA						
<b>N.I.F.:</b> 13012859B						
<b>DOMICILIO:</b> CL KALAMUA 6 Es:2I Pl:D						
<b>LOCALIDAD:</b> BILBAO						
<b>C.P.:</b> 48004 (BILBAO)						
<b>TELÉFONO:</b>						
<b>REPRESENTANTE: N.I.F.:</b>						
<b>DIRECCIÓN DEL REPRESENTANTE: TFNO.:</b>						
<b>LINDEROS:</b>	<b>NORTE:</b>	<b>SUR:</b>	<b>ESTE:</b>	<b>OESTE:</b>		
	POLG 501, PARC 155	POLG 501, PARC 15158	POLG 501, PARC 5184	POLG 501, PARC 15145		
<b>AFECCIÓN:</b> Tipo de afección (total/parcial):		<b>División de la parcela (si/no):</b>		<b>Longitud (m):</b>		
TOTAL		NO				
<b>PARAJE:</b> CAÑO		<b>FORMA:</b> RECTANGULAR		<b>SUP. TOTAL (Ha.):</b> 0,0768		
<b>DERECHOS O GRAVÁMENES QUE PESAN SOBRE LA FINCA:</b> NO						
(En caso de arrendatario se consignarán el nombre y apellidos y N.I.F. del arrendatario)						
<b>DIRECCIÓN DEL ARRENDATARIO: N.I.F.:</b>						
<b>TFNO.:</b>						
<b>BIENES AFECTADOS:</b>						
Subparcela	Aprovechamiento	Unidad	Expropiación Definitiva (m²)	Servidumbre (m²)	Ocupación Temporal (m²)	Total Afección (m²)
0	CEREAL SECANO II	m²	768	0	0	768
Total afecciones:		m²	768	0	0	768
<b>CONSTRUCCIONES AFECTADAS Y ELEMENTOS VALORABLES:</b>						
TIPO	DESCRIPCIÓN					

**PLANO DE SITUACIÓN:**

**FOTOGRAFÍAS:**

**FICHA DE DATOS DE PARCELA AFECTADA**

<b>PROYECTO:</b> MEJORA DE LA CARRETERA N-I.		<b>CLAVE:</b> 20-BU-3800.A		<b>FECHA:</b> JUNIO 2016		
<b>TRAMO:</b> RUBENA – FRESNO DE RODILLA		<b>PROVINCIA:</b> 09 - BURGOS				
<b>MUNICIPIO:</b> 3266 - RUBENA		<b>COMUNIDAD AUTÓNOMA:</b> CASTILLA Y LEÓN				
<b>PROVINCIA:</b> BURGOS						
<b>Nº ORDEN DE LA FINCA:</b> <b>09.3266.0067</b>	<b>POLÍGONO:</b> 501	<b>PARCELA:</b> 15158	<b>Subparcela:</b> O			
<b>TITULARIDAD: DATOS DEL TITULAR/ES</b>						
<b>NOMBRE:</b> IBEAS ORTEGA, BASILISA						
<b>N.I.F.:</b> 12920478K						
<b>DOMICILIO:</b> CL VITORIA 240 Pt:09 Pt:C						
<b>LOCALIDAD:</b> BURGOS						
<b>C.P.:</b> 09007 (BURGOS)						
<b>TELÉFONO:</b>						
<b>REPRESENTANTE:</b> N.I.F.:						
<b>DIRECCIÓN DEL REPRESENTANTE:</b> TFNO:						
<b>LINDEROS:</b>	<b>NORTE:</b> POLG 501, PARC 15160	<b>SUR:</b> POLG 501, PARC 9003	<b>ESTE:</b> POLG 501, PARC 5184	<b>OESTE:</b> POLG 501, PARC 15145		
<b>AFECCIÓN:</b> Tipo de afección (total/parcial):		<b>División de la parcela (si/no):</b>		<b>Longitud (m):</b>		
TOTAL		NO				
<b>PARAJE:</b> CAÑO		<b>FORMA:</b> RECTANGULAR		<b>SUP. TOTAL (Ha.):</b> 0,0270		
<b>DERECHOS O GRAVÁMENES QUE PESAN SOBRE LA FINCA:</b> NO (En caso de arrendatario se consignarán el nombre y apellidos y N.I.F. del arrendatario)						
<b>DIRECCIÓN DEL ARRENDATARIO:</b> N.I.F.:						
<b>TFNO.:</b>						
<b>BIENES AFECTADOS:</b>						
Subparcela	Aprovechamiento	Unidad	Expropiación Definitiva (m²)	Servidumbre (m²)	Ocupación Temporal (m²)	Total Afección (m²)
O	CEREAL SECANO II	m²	270	0	0	270
Total afecciones:		m²	270	0	0	270
<b>CONSTRUCCIONES AFECTADAS Y ELEMENTOS VALORABLES:</b>						
TIPO	DESCRIPCIÓN					

**PLANO DE SITUACIÓN:**

**FOTOGRAFÍAS:**



**FICHA DE DATOS DE PARCELA AFECTADA**

<b>PROYECTO:</b> MEJORA DE LA CARRETERA N-I.		<b>CLAVE:</b> 20-BU-3800.A		<b>FECHA:</b> JUNIO 2016		
<b>TRAMO:</b> RUBENA – FRESNO DE RODILLA		<b>PROVINCIA:</b> 09 - BURGOS		<b>COMUNIDAD AUTÓNOMA:</b> CASTILLA Y LEÓN		
<b>MUNICIPIO:</b> 3266 - RUBENA		<b>PROVINCIA:</b> 09 - BURGOS		<b>COMUNIDAD AUTÓNOMA:</b> CASTILLA Y LEÓN		
<b>PROVINCIA:</b> BURGOS		<b>COMUNIDAD AUTÓNOMA:</b> CASTILLA Y LEÓN				
<b>Nº ORDEN DE LA FINCA:</b> <b>09.3266.0068</b>	<b>POLÍGONO</b> 501	<b>PARCELA</b> 155	<b>Subparcela</b> O			
<b>TITULARIDAD: DATOS DEL TITULAR/ES</b>						
<b>NOMBRE:</b> RUIZ ORTEGA, JOSE						
<b>N.I.F.:</b> 13042564T						
<b>DOMICILIO:</b> CL JESUS MARIA ORDOÑO 12						
<b>LOCALIDAD:</b> BURGOS						
<b>C.P.:</b> 09004 (BURGOS)						
<b>TELÉFONO:</b>						
<b>REPRESENTANTE: N.I.F.:</b>						
<b>DIRECCIÓN DEL REPRESENTANTE: TFNO.:</b>						
<b>LINDEROS:</b>	<b>NORTE:</b> POLG 501, PARC 9003	<b>SUR:</b> POLG 501, PARC 15160	<b>ESTE:</b> POLG 501, PARC 154 Y 5945	<b>OESTE:</b> POLG 501, PARC 156		
<b>AFECCIÓN:</b> Tipo de afección (total/parcial): PARCIAL		<b>División de la parcela (si/no):</b> NO		<b>Longitud (m):</b>		
<b>PARAJE:</b> LA LLANADA		<b>FORMA:</b> IRREGULAR		<b>SUP. TOTAL (Ha.):</b> 1,6420		
<b>DERECHOS O GRAVÁMENES QUE PESAN SOBRE LA FINCA:</b> NO (En caso de arrendatario se consignarán el nombre y apellidos y N.I.F. del arrendatario)						
<b>DIRECCIÓN DEL ARRENDATARIO: N.I.F.:</b>						
<b>TFNO.:</b>						
<b>BIENES AFECTADOS:</b>						
Subparcela	Aprovechamiento	Unidad	Expropiación Definitiva (m²)	Servidumbre (m²)	Ocupación Temporal (m²)	Total Afección (m²)
O	CEREAL SECANO III	m²	3.314	292	0	3.314
Total afecciones:		m²	3.314	292	0	3.314
<b>CONSTRUCCIONES AFECTADAS Y ELEMENTOS VALORABLES:</b>						
TIPO	DESCRIPCIÓN					

**PLANO DE SITUACIÓN:**

**FOTOGRAFÍAS:**



**FICHA DE DATOS DE PARCELA AFECTADA**

<b>PROYECTO:</b> MEJORA DE LA CARRETERA N-I.		<b>CLAVE:</b> 20-BU-3800.A		<b>FECHA:</b> JUNIO 2016		
<b>TRAMO:</b> RUBENA – FRESNO DE RODILLA		<b>PROVINCIA:</b> 09 - BURGOS				
<b>MUNICIPIO:</b> 3266 - RUBENA		<b>COMUNIDAD AUTÓNOMA:</b> CASTILLA Y LEÓN				
<b>PROVINCIA:</b> BURGOS						
<b>Nº ORDEN DE LA FINCA:</b> <b>09.3266.0069</b>	<b>POLÍGONO</b> 501	<b>PARCELA</b> 5184	<b>Subparcela</b> O			
<b>TITULARIDAD: DATOS DEL TITULAR/ES</b>						
<b>NOMBRE:</b> MARTINEZ GONZALEZ, JOSE ALBERTO						
<b>N.I.F.:</b> 13104946Y						
<b>DOMICILIO:</b> CL REAL						
<b>LOCALIDAD:</b> RUBENA						
<b>C.P.:</b> 09199 (BURGOS)						
<b>TELÉFONO:</b>						
<b>REPRESENTANTE:</b>				<b>N.I.F.:</b>		
<b>DIRECCIÓN DEL REPRESENTANTE:</b>				<b>TFNO.:</b>		
<b>LINDEROS:</b>	<b>NORTE:</b> POLG 501, PARC 5945	<b>SUR:</b> POLG 501, PARC 9003	<b>ESTE:</b> POLG 501, PARC 5185	<b>OESTE:</b> POLG 501, PARC 155, 15160 Y 15158		
<b>AFECCIÓN:</b> Tipo de afección (total/parcial): TOTAL		<b>División de la parcela (si/no):</b> NO		<b>Longitud (m):</b>		
<b>PARAJE:</b> CARRASCA		<b>FORMA:</b> IRREGULAR		<b>SUP. TOTAL (Ha.):</b> 0,1784		
<b>DERECHOS O GRAVÁMENES QUE PESAN SOBRE LA FINCA:</b> NO (En caso de arrendatario se consignarán el nombre y apellidos y N.I.F. del arrendatario)						
<b>DIRECCIÓN DEL ARRENDATARIO:</b>				<b>N.I.F.:</b>		
				<b>TFNO.:</b>		
<b>BIENES AFECTADOS:</b>						
Subparcela	Aprovechamiento	Unidad	Expropiación Definitiva (m²)	Servidumbre (m²)	Ocupación Temporal (m²)	Total Afección (m²)
O	CEREAL SECANO II	m²	1.784	0	0	1.784
Total afecciones:		m²	1.784	0	0	1.784
<b>CONSTRUCCIONES AFECTADAS Y ELEMENTOS VALORABLES:</b>						
TIPO	DESCRIPCIÓN					

**PLANO DE SITUACIÓN:**

**FOTOGRAFÍAS:**

**FICHA DE DATOS DE PARCELA AFECTADA**

<b>PROYECTO:</b> MEJORA DE LA CARRETERA N-I.		<b>CLAVE:</b> 20-BU-3800.A		<b>FECHA:</b> JUNIO 2016		
<b>TRAMO:</b> RUBENA – FRESNO DE RODILLA		<b>PROVINCIA:</b> 09 - BURGOS		<b>COMUNIDAD AUTÓNOMA:</b> CASTILLA Y LEÓN		
<b>MUNICIPIO:</b> 3266 - RUBENA		<b>PROVINCIA:</b> 09 - BURGOS		<b>COMUNIDAD AUTÓNOMA:</b> CASTILLA Y LEÓN		
<b>PROVINCIA:</b> BURGOS		<b>COMUNIDAD AUTÓNOMA:</b> CASTILLA Y LEÓN				
<b>Nº ORDEN DE LA FINCA:</b> <b>09.3266.0070</b>	<b>POLÍGONO</b> 501	<b>PARCELA</b> 5945	<b>Subparcela</b> O			
<b>TITULARIDAD: DATOS DEL TITULAR/ES</b>						
<b>NOMBRE:</b> AYUNTAMIENTO DE RUBENA						
<b>N.I.F.:</b> P0933700G						
<b>DOMICILIO:</b> MUNICIPIO 45						
<b>LOCALIDAD:</b> RUBENA						
<b>C.P.:</b> 09199 (BURGOS)						
<b>TELÉFONO:</b>						
<b>REPRESENTANTE: N.I.F.:</b>						
<b>DIRECCIÓN DEL REPRESENTANTE: TFNO.:</b>						
<b>LINDEROS:</b>	<b>NORTE:</b> POLG 501, PARC 154 Y 5183	<b>SUR:</b> POLG 501, PARC 5184	<b>ESTE:</b> POLG 501, PARC 5185	<b>OESTE:</b> POLG 501, PARC 155, 15160 Y 15158		
<b>AFECCIÓN:</b> Tipo de afección (total/parcial): PARCIAL		<b>División de la parcela (si/no):</b> NO		<b>Longitud (m):</b>		
<b>PARAJE:</b> PERDIDO		<b>FORMA:</b> IRREGULAR		<b>SUP. TOTAL (Ha.):</b> 0,1274		
<b>DERECHOS O GRAVÁMENES QUE PESAN SOBRE LA FINCA:</b> NO (En caso de arrendatario se consignarán el nombre y apellidos y N.I.F. del arrendatario)						
<b>DIRECCIÓN DEL ARRENDATARIO: N.I.F.:</b>						
<b>TFNO.:</b>						
<b>BIENES AFECTADOS:</b>						
Subparcela	Aprovechamiento	Unidad	Expropiación Definitiva (m²)	Servidumbre (m²)	Ocupación Temporal (m²)	Total Afección (m²)
O	CEREAL SECANO V	m²	669	88	0	669
Total afecciones:		m²	669	88	0	669
<b>CONSTRUCCIONES AFECTADAS Y ELEMENTOS VALORABLES:</b>						
TIPO	DESCRIPCIÓN					

**PLANO DE SITUACIÓN:**

**FOTOGRAFÍAS:**

**FICHA DE DATOS DE PARCELA AFECTADA**

<b>PROYECTO:</b> MEJORA DE LA CARRETERA N-I.		<b>CLAVE:</b> 20-BU-3800.A		<b>FECHA:</b> JUNIO 2016		
<b>TRAMO:</b> RUBENA – FRESNO DE RODILLA		<b>PROVINCIA:</b> 09 - BURGOS				
<b>MUNICIPIO:</b> 3266 - RUBENA		<b>COMUNIDAD AUTÓNOMA:</b> CASTILLA Y LEÓN				
<b>PROVINCIA:</b> BURGOS						
<b>Nº ORDEN DE LA FINCA:</b> <b>09.3266.0071</b>	<b>POLÍGONO:</b> 501	<b>PARCELA:</b> 5183	<b>Subparcela:</b> O			
<b>TITULARIDAD: DATOS DEL TITULAR/ES</b>						
<b>NOMBRE:</b> CONDE FERNANDEZ, FE						
<b>N.I.F.:</b> 12922853G						
<b>DOMICILIO:</b> AV REYES CATÓLICOS 14(B) Pl:05 Pt:B						
<b>LOCALIDAD:</b> BURGOS						
<b>C.P.:</b> 09005 (BURGOS)						
<b>TELÉFONO:</b>						
<b>REPRESENTANTE:</b> N.I.F.:						
<b>DIRECCIÓN DEL REPRESENTANTE:</b>						
<b>TFNO.:</b>						
<b>LINDEROS:</b>	<b>NORTE:</b> POLG 501, PARC 9018	<b>SUR:</b> POLG 501, PARC 5945	<b>ESTE:</b> POLG 501, PARC 15215	<b>OESTE:</b> POLG 501, PARC 5945 Y 9018		
<b>AFECCIÓN:</b> Tipo de afección (total/parcial): PARCIAL		<b>División de la parcela (si/no):</b> NO		<b>Longitud (m):</b>		
<b>PARAJE:</b> CARRASCA		<b>FORMA:</b> IRREGULAR		<b>SUP. TOTAL (Ha.):</b> 0,5652		
<b>DERECHOS O GRAVÁMENES QUE PESAN SOBRE LA FINCA:</b> NO (En caso de arrendatario se consignarán el nombre y apellidos y N.I.F. del arrendatario)						
<b>DIRECCIÓN DEL ARRENDATARIO:</b>						
<b>TFNO.:</b>						
<b>BIENES AFECTADOS:</b>						
Subparcela	Aprovechamiento	Unidad	Expropiación Definitiva (m²)	Servidumbre (m²)	Ocupación Temporal (m²)	Total Afección (m²)
O	IMPRODUCTIVO	m²	476	286	0	476
Total afecciones:		m²	476	286	0	476
<b>CONSTRUCCIONES AFECTADAS Y ELEMENTOS VALORABLES:</b>						
TIPO	DESCRIPCIÓN					

**PLANO DE SITUACIÓN:**

**FOTOGRAFÍAS:**



**FICHA DE DATOS DE PARCELA AFECTADA**

<b>PROYECTO:</b> MEJORA DE LA CARRETERA N-I.		<b>CLAVE:</b> 20-BU-3800.A		<b>FECHA:</b> JUNIO 2016		
<b>TRAMO:</b> RUBENA – FRESNO DE RODILLA		<b>PROVINCIA:</b> 09 - BURGOS		<b>COMUNIDAD AUTÓNOMA:</b> CASTILLA Y LEÓN		
<b>MUNICIPIO:</b> 3266 - RUBENA		<b>PROVINCIA:</b> 09 - BURGOS		<b>COMUNIDAD AUTÓNOMA:</b> CASTILLA Y LEÓN		
<b>PROVINCIA:</b> BURGOS		<b>COMUNIDAD AUTÓNOMA:</b> CASTILLA Y LEÓN				
<b>Nº ORDEN DE LA FINCA:</b> <b>09.3266.0072</b>	<b>POLÍGONO</b> 501	<b>PARCELA</b> 5185	<b>Subparcela</b> O			
<b>TITULARIDAD: DATOS DEL TITULAR/ES</b>						
<b>NOMBRE:</b> CONDE FERNANDEZ, FE						
<b>N.I.F.:</b> 12922853G						
<b>DOMICILIO:</b> AV REYES CATÓLICOS 14(B) Pl:05 Pt:B						
<b>LOCALIDAD:</b> BURGOS						
<b>C.P.:</b> 09005 (BURGOS)						
<b>TELÉFONO:</b>						
<b>REPRESENTANTE: N.I.F.:</b>						
<b>DIRECCIÓN DEL REPRESENTANTE: TFNO:</b>						
<b>LINDEROS:</b>	<b>NORTE:</b> POLG 501, PARC 5945	<b>SUR:</b> POLG 501, PARC 9003	<b>ESTE:</b> POLG 501, PARC 15215	<b>OESTE:</b> POLG 501, PARC 5184		
<b>AFECCIÓN:</b> Tipo de afección (total/parcial): TOTAL		División de la parcela (si/no): NO		Longitud (m):		
<b>PARAJE:</b> CARRASCA		<b>FORMA:</b> IRREGULAR		<b>SUP. TOTAL (Ha.):</b> 0,2131		
<b>DERECHOS O GRAVÁMENES QUE PESAN SOBRE LA FINCA:</b> NO (En caso de arrendatario se consignarán el nombre y apellidos y N.I.F. del arrendatario)						
<b>DIRECCIÓN DEL ARRENDATARIO: N.I.F.:</b>						
<b>TFNO.:</b>						
<b>BIENES AFECTADOS:</b>						
Subparcela	Aprovechamiento	Unidad	Expropiación Definitiva (m²)	Servidumbre (m²)	Ocupación Temporal (m²)	Total Afección (m²)
O	IMPRODUCTIVO	m²	2.131	0	0	2.131
Total afecciones:		m²	2.131	0	0	2.131
<b>CONSTRUCCIONES AFECTADAS Y ELEMENTOS VALORABLES:</b>						
TIPO	DESCRIPCIÓN					
75 ml	Cerramiento con malla de simple torsión					

**PLANO DE SITUACIÓN:**

**FOTOGRAFÍAS:**



**FICHA DE DATOS DE PARCELA AFECTADA**

<b>PROYECTO:</b> MEJORA DE LA CARRETERA N-I.		<b>CLAVE:</b> 20-BU-3800.A		<b>FECHA:</b> JUNIO 2016		
<b>TRAMO:</b> RUBENA – FRESNO DE RODILLA		<b>PROVINCIA:</b> 09 - BURGOS				
<b>MUNICIPIO:</b> 3266 - RUBENA		<b>COMUNIDAD AUTÓNOMA:</b> CASTILLA Y LEÓN				
<b>PROVINCIA:</b> BURGOS						
<b>Nº ORDEN DE LA FINCA:</b> <b>09.3266.0073</b>	<b>POLÍGONO</b> 501	<b>PARCELA</b> 15215	<b>Subparcela</b> O			
<b>TITULARIDAD: DATOS DEL TITULAR/ES</b>						
<b>NOMBRE:</b> CONDE FERNANDEZ, FE						
<b>N.I.F.:</b> 12922853G						
<b>DOMICILIO:</b> AV REYES CATÓLICOS 14(B) Pl:05 Pt:B						
<b>LOCALIDAD:</b> BURGOS						
<b>C.P.:</b> 09005 (BURGOS)						
<b>TELÉFONO:</b>						
<b>REPRESENTANTE:</b> N.I.F.:						
<b>DIRECCIÓN DEL REPRESENTANTE:</b> TFNO.:						
<b>LINDEROS:</b>	<b>NORTE:</b> POLG 501, PARC 9018	<b>SUR:</b> POLG 501, PARC 9003	<b>ESTE:</b> POLG 501, PARC 15216	<b>OESTE:</b> POLG 501, PARC 5183, 5185 Y 5945		
<b>AFECCIÓN:</b> Tipo de afección (total/parcial): PARCIAL		<b>División de la parcela (si/no):</b> NO		<b>Longitud (m):</b>		
<b>PARAJE:</b> LA LLANADA		<b>FORMA:</b> RECTANGULAR		<b>SUP. TOTAL (Ha.):</b> 0,0941		
<b>DERECHOS O GRAVÁMENES QUE PESAN SOBRE LA FINCA:</b> NO (En caso de arrendatario se consignarán el nombre y apellidos y N.I.F. del arrendatario)						
<b>DIRECCIÓN DEL ARRENDATARIO:</b> N.I.F.:						
<b>TFNO.:</b>						
<b>BIENES AFECTADOS:</b>						
Subparcela	Aprovechamiento	Unidad	Expropiación Definitiva (m²)	Servidumbre (m²)	Ocupación Temporal (m²)	Total Afección (m²)
O	IMPRODUCTIVO	m²	850	50	0	850
Total afecciones:		m²	850	50	0	850
<b>CONSTRUCCIONES AFECTADAS Y ELEMENTOS VALORABLES:</b>						
TIPO	DESCRIPCIÓN					
17 ml	Cerramiento con malla de simple torsión					

**PLANO DE SITUACIÓN:**

**FOTOGRAFÍAS:**

**FICHA DE DATOS DE PARCELA AFECTADA**

<b>PROYECTO:</b> MEJORA DE LA CARRETERA N-I.		<b>CLAVE:</b> 20-BU-3800.A		<b>FECHA:</b> JUNIO 2016		
<b>TRAMO:</b> RUBENA – FRESNO DE RODILLA		<b>PROVINCIA:</b> 09 - BURGOS		<b>COMUNIDAD AUTÓNOMA:</b> CASTILLA Y LEÓN		
<b>MUNICIPIO:</b> 3266 - RUBENA		<b>PROVINCIA:</b> 09 - BURGOS		<b>COMUNIDAD AUTÓNOMA:</b> CASTILLA Y LEÓN		
<b>PROVINCIA:</b> BURGOS		<b>COMUNIDAD AUTÓNOMA:</b> CASTILLA Y LEÓN				
<b>Nº ORDEN DE LA FINCA:</b> <b>09.3266.0074</b>	<b>POLÍGONO</b> 501	<b>PARCELA</b> 15216	<b>Subparcela</b> O			
<b>TITULARIDAD: DATOS DEL TITULAR/ES</b>						
<b>NOMBRE:</b> CONDE FERNANDEZ, FE						
<b>N.I.F.:</b> 12922853G						
<b>DOMICILIO:</b> AV REYES CATÓLICOS 14(B) Pl:05 Pt:B						
<b>LOCALIDAD:</b> BURGOS						
<b>C.P.:</b> 09005 (BURGOS)						
<b>TELÉFONO:</b>						
<b>REPRESENTANTE: N.I.F.:</b>						
<b>DIRECCIÓN DEL REPRESENTANTE: TFNO.:</b>						
<b>LINDEROS:</b>	<b>NORTE:</b>	<b>SUR:</b>	<b>ESTE:</b>	<b>OESTE:</b>		
	POLG 501, PARC 9018	POLG 501, PARC 9003	POLG 501, PARC 15217	POLG 501, PARC 15215		
<b>AFECCIÓN:</b> Tipo de afección (total/parcial):		<b>División de la parcela (si/no):</b>		<b>Longitud (m):</b>		
TOTAL		NO				
<b>PARAJE:</b> LA LLANADA		<b>FORMA:</b> RECTANGULAR		<b>SUP. TOTAL (Ha.):</b> 0,1339		
<b>DERECHOS O GRAVÁMENES QUE PESAN SOBRE LA FINCA:</b> NO						
(En caso de arrendatario se consignarán el nombre y apellidos y N.I.F. del arrendatario)						
<b>DIRECCIÓN DEL ARRENDATARIO: N.I.F.:</b>						
<b>TFNO.:</b>						
<b>BIENES AFECTADOS:</b>						
Subparcela	Aprovechamiento	Unidad	Expropiación Definitiva (m²)	Servidumbre (m²)	Ocupación Temporal (m²)	Total Afección (m²)
O	IMPRODUCTIVO	m²	1.339	0	0	1.339
Total afecciones:		m²	1.339	0	0	1.339
<b>CONSTRUCCIONES AFECTADAS Y ELEMENTOS VALORABLES:</b>						
TIPO	DESCRIPCIÓN					
25 ml	Cerramiento con malla de simple torsión					

**PLANO DE SITUACIÓN:**

**FOTOGRAFÍAS:**

**FICHA DE DATOS DE PARCELA AFECTADA**

<b>PROYECTO:</b> MEJORA DE LA CARRETERA N-I.		<b>CLAVE:</b> 20-BU-3800.A		<b>FECHA:</b> JUNIO 2016		
<b>TRAMO:</b> RUBENA – FRESNO DE RODILLA		<b>PROVINCIA:</b> 09 - BURGOS				
<b>MUNICIPIO:</b> 3266 - RUBENA		<b>COMUNIDAD AUTÓNOMA:</b> CASTILLA Y LEÓN				
<b>PROVINCIA:</b> BURGOS						
<b>Nº ORDEN DE LA FINCA:</b> <b>09.3266.0075</b>	<b>POLÍGONO:</b> 501	<b>PARCELA:</b> 151	<b>Subparcela:</b> O			
<b>TITULARIDAD: DATOS DEL TITULAR/ES</b>						
<b>NOMBRE:</b> IBEAS GUEMES, M BELEN (33,33%) IBEAS GUEMES, JESUS VIDAL (33,33%) IBEAS IZQUIERDO, JOSE GABRIEL (16,67%) IBEAS IZQUIERDO, DAVID (16,67%)						
<b>N.I.F.:</b> 13073119B 13120174P 71286988Y 71291529Q						
<b>DOMICILIO:</b> CL ANTARES 32 CL TRAVESIA DE LA IGLESIA 22 CL VITORIA 56 CL VITORIA 46 Bl:46						
<b>LOCALIDAD:</b> GETAFE RUBENA RUBENA RUBENA						
<b>C.P.:</b> 28905 09199 09199 09199 (MADRID) (BURGOS) (BURGOS) (BURGOS)						
<b>TELÉFONO:</b>						
<b>REPRESENTANTE:</b>			<b>N.I.F.:</b>			
<b>DIRECCIÓN DEL REPRESENTANTE:</b>			<b>TFNO:</b>			
<b>LINDEROS:</b>	<b>NORTE:</b> POLG 501, PARC 9001	<b>SUR:</b> POLG 501, PARC 9018	<b>ESTE:</b> POLG 501, PARC 150	<b>OESTE:</b> POLG 501, PARC 152		
<b>AFECCIÓN:</b>	Tipo de afección (total/parcial): PARCIAL	División de la parcela (si/no): NO	Longitud (m):			
<b>PARAJE:</b> LA LLANADA		<b>FORMA:</b> RECTANGULAR	<b>SUP. TOTAL (Ha.):</b> 1,7320			
<b>DERECHOS O GRAVÁMENES QUE PESAN SOBRE LA FINCA:</b> NO (En caso de arrendatario se consignarán el nombre y apellidos y N.I.F. del arrendatario)						
<b>DIRECCIÓN DEL ARRENDATARIO:</b>			<b>N.I.F.:</b>			
			<b>TFNO.:</b>			
<b>BIENES AFECTADOS:</b>						
Subparcela	Aprovechamiento	Unidad	Expropiación Definitiva (m²)	Servidumbre (m²)	Ocupación Temporal (m²)	Total Afección (m²)
O	CEREAL SECANO III	m²	937	177	0	937
Total afecciones:		m²	937	177	0	937
<b>CONSTRUCCIONES AFECTADAS Y ELEMENTOS VALORABLES:</b>						
TIPO	DESCRIPCIÓN					

**PLANO DE SITUACIÓN:**



**FOTOGRAFÍAS:**



**FICHA DE DATOS DE PARCELA AFECTADA**

<b>PROYECTO:</b> MEJORA DE LA CARRETERA N-I.		<b>CLAVE:</b> 20-BU-3800.A		<b>FECHA:</b> JUNIO 2016		
<b>TRAMO:</b> RUBENA – FRESNO DE RODILLA		<b>PROVINCIA:</b> 09 - BURGOS		<b>COMUNIDAD AUTÓNOMA:</b> CASTILLA Y LEÓN		
<b>MUNICIPIO:</b> 3266 - RUBENA		<b>PROVINCIA:</b> 09 - BURGOS		<b>COMUNIDAD AUTÓNOMA:</b> CASTILLA Y LEÓN		
<b>PROVINCIA:</b> BURGOS		<b>COMUNIDAD AUTÓNOMA:</b> CASTILLA Y LEÓN				
<b>Nº ORDEN DE LA FINCA:</b> <b>09.3266.0076</b>	<b>POLÍGONO</b> 501	<b>PARCELA</b> 9018	<b>Subparcela</b> O			
<b>TITULARIDAD: DATOS DEL TITULAR/ES</b>						
<b>NOMBRE:</b> AYUNTAMIENTO DE RUBENA						
<b>N.I.F.:</b> P0933700G						
<b>DOMICILIO:</b> MUNICIPIO 45						
<b>LOCALIDAD:</b> RUBENA						
<b>C.P.:</b> 09199 (BURGOS)						
<b>TELÉFONO:</b>						
<b>REPRESENTANTE: N.I.F.:</b>						
<b>DIRECCIÓN DEL REPRESENTANTE: TFNO.:</b>						
<b>LINDEROS:</b>	<b>NORTE:</b> POLG 501, PARC 150, 151,0 152,0 153, 154 Y 155	<b>SUR:</b> POLG 501, PARC 5183, 15215, 15216 Y 15217	<b>ESTE:</b> POLG 501, PARC 9017	<b>OESTE:</b> POLG 501, PARC 5945		
<b>AFECCIÓN:</b> Tipo de afección (total/parcial): PARCIAL		<b>División de la parcela (si/no):</b> NO		<b>Longitud (m):</b>		
<b>PARAJE:</b> CAMINO		<b>FORMA:</b> IRREGULAR		<b>SUP. TOTAL (Ha.):</b> 0,1295		
<b>DERECHOS O GRAVÁMENES QUE PESAN SOBRE LA FINCA:</b> NO (En caso de arrendatario se consignarán el nombre y apellidos y N.I.F. del arrendatario)						
<b>DIRECCIÓN DEL ARRENDATARIO: N.I.F.:</b>						
<b>TFNO.:</b>						
<b>BIENES AFECTADOS:</b>						
Subparcela	Aprovechamiento	Unidad	Expropiación Definitiva (m²)	Servidumbre (m²)	Ocupación Temporal (m²)	Total Afección (m²)
O	VIALES DE COMUNICACIÓN	m²	462	26	0	462
Total afecciones:		m²	462	26	0	462
<b>CONSTRUCCIONES AFECTADAS Y ELEMENTOS VALORABLES:</b>						
TIPO	DESCRIPCIÓN					

**PLANO DE SITUACIÓN:**

**FOTOGRAFÍAS:**



**FICHA DE DATOS DE PARCELA AFECTADA**

<b>PROYECTO:</b> MEJORA DE LA CARRETERA N-I.		<b>CLAVE:</b> 20-BU-3800.A		<b>FECHA:</b> JUNIO 2016		
<b>TRAMO:</b> RUBENA – FRESNO DE RODILLA		<b>PROVINCIA:</b> 09 - BURGOS				
<b>MUNICIPIO:</b> 3266 - RUBENA		<b>COMUNIDAD AUTÓNOMA:</b> CASTILLA Y LEÓN				
<b>PROVINCIA:</b> BURGOS						
<b>Nº ORDEN DE LA FINCA:</b> <b>09.3266.0077</b>	<b>POLÍGONO:</b> 501	<b>PARCELA:</b> 15217	<b>Subparcela:</b> O			
<b>TITULARIDAD: DATOS DEL TITULAR/ES</b>						
<b>NOMBRE:</b> CONDE FERNANDEZ, FE						
<b>N.I.F.:</b> 12922853G						
<b>DOMICILIO:</b> AV REYES CATÓLICOS 14(B) Pl:05 Pt:B						
<b>LOCALIDAD:</b> BURGOS						
<b>C.P.:</b> 09005 (BURGOS)						
<b>TELÉFONO:</b>						
<b>REPRESENTANTE:</b> N.I.F.:						
<b>DIRECCIÓN DEL REPRESENTANTE:</b> TFNO:						
<b>LINDEROS:</b>	<b>NORTE:</b> POLG 501, PARC 9018	<b>SUR:</b> POLG 501, PARC 9003	<b>ESTE:</b> POLG 501, PARC 9017	<b>OESTE:</b> POLG 501, PARC 15216		
<b>AFECCIÓN:</b> Tipo de afección (total/parcial): TOTAL		División de la parcela (si/no): NO		Longitud (m):		
<b>PARAJE:</b> LA LLANADA		<b>FORMA:</b> IRREGULAR		<b>SUP. TOTAL (Ha.):</b> 0,0897		
<b>DERECHOS O GRAVÁMENES QUE PESAN SOBRE LA FINCA:</b> NO (En caso de arrendatario se consignarán el nombre y apellidos y N.I.F. del arrendatario)						
<b>DIRECCIÓN DEL ARRENDATARIO:</b> N.I.F.:						
<b>TFNO.:</b>						
<b>BIENES AFECTADOS:</b>						
Subparcela	Aprovechamiento	Unidad	Expropiación Definitiva (m²)	Servidumbre (m²)	Ocupación Temporal (m²)	Total Afección (m²)
O	IMPRODUCTIVO	m²	897	0	0	897
Total afecciones:		m²	897	0	0	897
<b>CONSTRUCCIONES AFECTADAS Y ELEMENTOS VALORABLES:</b>						
TIPO	DESCRIPCIÓN					

**PLANO DE SITUACIÓN:**

**FOTOGRAFÍAS:**

**FICHA DE DATOS DE PARCELA AFECTADA**

<b>PROYECTO:</b> MEJORA DE LA CARRETERA N-I.		<b>CLAVE:</b> 20-BU-3800.A		<b>FECHA:</b> JUNIO 2016		
<b>TRAMO:</b> RUBENA – FRESNO DE RODILLA		<b>PROVINCIA:</b> 09 - BURGOS		<b>COMUNIDAD AUTÓNOMA:</b> CASTILLA Y LEÓN		
<b>MUNICIPIO:</b> 3266 - RUBENA		<b>PROVINCIA:</b> 09 - BURGOS		<b>COMUNIDAD AUTÓNOMA:</b> CASTILLA Y LEÓN		
<b>PROVINCIA:</b> BURGOS		<b>COMUNIDAD AUTÓNOMA:</b> CASTILLA Y LEÓN				
<b>Nº ORDEN DE LA FINCA:</b> <b>09.3266.0078</b>	<b>POLÍGONO</b> 501	<b>PARCELA</b> 15226	<b>Subparcela</b> 0			
<b>TITULARIDAD: DATOS DEL TITULAR/ES</b>						
<b>NOMBRE:</b> REPSOL COMERCIAL DE PRODUCTOS PETROLIFEROS SA						
<b>N.I.F.:</b> A80298839						
<b>DOMICILIO:</b> CL MENDEZ ALVARO 44						
<b>LOCALIDAD:</b> MADRID						
<b>C.P.:</b> 28045 (MADRID)						
<b>TELÉFONO:</b>						
<b>REPRESENTANTE:</b>			<b>N.I.F.:</b>			
<b>DIRECCIÓN DEL REPRESENTANTE:</b>			<b>TFNO.:</b>			
<b>LINDEROS:</b>	<b>NORTE:</b>	<b>SUR:</b>	<b>ESTE:</b>	<b>OESTE:</b>		
	POLG 501, PARC 9003	POLG 501, PARC 9003	POLG 501, PARC 15227	POLG 501, PARC 9017		
<b>AFECCIÓN:</b> Tipo de afección (total/parcial):		<b>División de la parcela (si/no):</b>		<b>Longitud (m):</b>		
TOTAL		NO				
<b>PARAJE:</b> C.V. POZ		<b>FORMA:</b> TRIANGULAR		<b>SUP. TOTAL (Ha.):</b> 0,0554		
<b>DERECHOS O GRAVÁMENES QUE PESAN SOBRE LA FINCA:</b> NO						
(En caso de arrendatario se consignarán el nombre y apellidos y N.I.F. del arrendatario)						
<b>DIRECCIÓN DEL ARRENDATARIO:</b>			<b>N.I.F.:</b>			
			<b>TFNO.:</b>			
<b>BIENES AFECTADOS:</b>						
Subparcela	Aprovechamiento	Unidad	Expropiación Definitiva (m²)	Servidumbre (m²)	Ocupación Temporal (m²)	Total Afección (m²)
0	IMPRODUCTIVO	m²	554	0	0	554
Total afecciones:		m²	554	0	0	554
<b>CONSTRUCCIONES AFECTADAS Y ELEMENTOS VALORABLES:</b>						
TIPO	DESCRIPCIÓN					

**PLANO DE SITUACIÓN:**

**FOTOGRAFÍAS:**

### FICHA DE DATOS DE PARCELA AFECTADA

<b>PROYECTO:</b> MEJORA DE LA CARRETERA N-I.		<b>CLAVE:</b> 20-BU-3800.A		<b>FECHA:</b> JUNIO 2016		
<b>TRAMO:</b> RUBENA – FRESNO DE RODILLA		<b>PROVINCIA:</b> 09 - BURGOS		<b>COMUNIDAD AUTÓNOMA:</b> CASTILLA Y LEÓN		
<b>MUNICIPIO:</b> 3266 - RUBENA		<b>PROVINCIA:</b> 09 - BURGOS		<b>COMUNIDAD AUTÓNOMA:</b> CASTILLA Y LEÓN		
<b>PROVINCIA:</b> BURGOS		<b>COMUNIDAD AUTÓNOMA:</b> CASTILLA Y LEÓN				
<b>Nº ORDEN DE LA FINCA:</b> <b>09.3266.0079</b>	<b>POLÍGONO</b> 501	<b>PARCELA</b> 150	<b>Subparcela</b> O			
<b>TITULARIDAD: DATOS DEL TITULAR/ES</b>						
<b>NOMBRE:</b> MARTINEZ GALIANA, HELIODORO HEREDEROS DE						
<b>N.I.F.:</b> 12920566V						
<b>DOMICILIO:</b> AV VENA 2 Pt:01 Pt:B						
<b>LOCALIDAD:</b> BURGOS						
<b>C.P.:</b> 09005 (BURGOS)						
<b>TELÉFONO:</b>						
<b>REPRESENTANTE:</b> N.I.F.:						
<b>DIRECCIÓN DEL REPRESENTANTE:</b> TFNO:						
<b>LINDEROS:</b>	<b>NORTE:</b> POLG 501, PARC 9023	<b>SUR:</b> POLG 501, PARC 9018	<b>ESTE:</b> POLG 501, PARC 149	<b>OESTE:</b> POLG 501, PARC 151		
<b>AFECCIÓN:</b> Tipo de afección (total/parcial): PARCIAL		<b>División de la parcela (si/no):</b> NO		<b>Longitud (m):</b>		
<b>PARAJE:</b> LA LLANADA		<b>FORMA:</b> IRREGULAR		<b>SUP. TOTAL (Ha.):</b> 3,0220		
<b>DERECHOS O GRAVÁMENES QUE PESAN SOBRE LA FINCA:</b> NO (En caso de arrendatario se consignarán el nombre y apellidos y N.I.F. del arrendatario)						
<b>DIRECCIÓN DEL ARRENDATARIO:</b> N.I.F.:						
<b>TFNO.:</b>						
<b>BIENES AFECTADOS:</b>						
Subparcela	Aprovechamiento	Unidad	Expropiación Definitiva (m²)	Servidumbre (m²)	Ocupación Temporal (m²)	Total Afección (m²)
O	CEREAL SECANO III	m²	5.760	504	9.328	15.088
Total afecciones:		m²	5.760	504	9.328	15.088
<b>CONSTRUCCIONES AFECTADAS Y ELEMENTOS VALORABLES:</b>						
TIPO	DESCRIPCIÓN					

**PLANO DE SITUACIÓN:**

**FOTOGRAFÍAS:**



**FICHA DE DATOS DE PARCELA AFECTADA**

<b>PROYECTO:</b> MEJORA DE LA CARRETERA N-I.		<b>CLAVE:</b> 20-BU-3800.A		<b>FECHA:</b> JUNIO 2016		
<b>TRAMO:</b> RUBENA – FRESNO DE RODILLA		<b>PROVINCIA:</b> 09 - BURGOS		<b>COMUNIDAD AUTÓNOMA:</b> CASTILLA Y LEÓN		
<b>MUNICIPIO:</b> 3266 - RUBENA		<b>PROVINCIA:</b> 09 - BURGOS		<b>COMUNIDAD AUTÓNOMA:</b> CASTILLA Y LEÓN		
<b>PROVINCIA:</b> BURGOS		<b>COMUNIDAD AUTÓNOMA:</b> CASTILLA Y LEÓN				
<b>Nº ORDEN DE LA FINCA:</b> <b>09.3266.0080</b>	<b>POLÍGONO</b> 502	<b>PARCELA</b> 5361	<b>Subparcela</b> O			
<b>TITULARIDAD: DATOS DEL TITULAR/ES</b>						
<b>NOMBRE:</b> REPSOL COMERCIAL DE PRODUCTOS PETROLIFEROS SA						
<b>N.I.F.:</b> A80298839						
<b>DOMICILIO:</b> CL MENDEZ ALVARO 44						
<b>LOCALIDAD:</b> MADRID						
<b>C.P.:</b> 28045 (MADRID)						
<b>TELÉFONO:</b>						
<b>REPRESENTANTE: N.I.F.:</b>						
<b>DIRECCIÓN DEL REPRESENTANTE: TFNO.:</b>						
<b>LINDEROS:</b>	<b>NORTE:</b> POLG 501, PARC 9003	<b>SUR:</b> POLG 502, PARC 5965, 5354, 5353, 5442, 5352 Y 5351	<b>ESTE:</b> POLG 502, PARC 5959	<b>OESTE:</b> POLG 502, PARC 5359		
<b>AFECCIÓN:</b> Tipo de afección (total/parcial): PARCIAL		<b>División de la parcela (si/no):</b> NO		<b>Longitud (m):</b>		
<b>PARAJE:</b> CANTARIL		<b>FORMA:</b> IRREGULAR		<b>SUP. TOTAL (Ha.):</b> 0,5929		
<b>DERECHOS O GRAVÁMENES QUE PESAN SOBRE LA FINCA:</b> NO (En caso de arrendatario se consignarán el nombre y apellidos y N.I.F. del arrendatario)						
<b>DIRECCIÓN DEL ARRENDATARIO: N.I.F.:</b>						
<b>DIRECCIÓN DEL ARRENDATARIO: TFNO.:</b>						
<b>BIENES AFECTADOS:</b>						
Subparcela	Aprovechamiento	Unidad	Expropiación Definitiva (m²)	Servidumbre (m²)	Ocupación Temporal (m²)	Total Afección (m²)
O	IMPRODUCTIVO	m²	2.820	0	4	2.824
Total afecciones:		m²	2.820	0	4	2.824
<b>CONSTRUCCIONES AFECTADAS Y ELEMENTOS VALORABLES:</b>						
TIPO	DESCRIPCIÓN					



**FOTOGRAFÍAS:**



### FICHA DE DATOS DE PARCELA AFECTADA

<b>PROYECTO:</b> MEJORA DE LA CARRETERA N-I.		<b>CLAVE:</b> 20-BU-3800.A		<b>FECHA:</b> JUNIO 2016		
<b>TRAMO:</b> RUBENA – FRESNO DE RODILLA		<b>PROVINCIA:</b> 09 - BURGOS				
<b>MUNICIPIO:</b> 3266 - RUBENA		<b>COMUNIDAD AUTÓNOMA:</b> CASTILLA Y LEÓN				
<b>PROVINCIA:</b> BURGOS						
<b>Nº ORDEN DE LA FINCA:</b> <b>09.3266.0081</b>	<b>POLÍGONO:</b> 502	<b>PARCELA:</b> 5354	<b>Subparcela:</b> O			
<b>TITULARIDAD: DATOS DEL TITULAR/ES</b>						
<b>NOMBRE:</b> REPSOL COMERCIAL DE PRODUCTOS PETROLIFEROS SA						
<b>N.I.F.:</b> A80298839						
<b>DOMICILIO:</b> CL MENDEZ ALVARO 44						
<b>LOCALIDAD:</b> MADRID						
<b>C.P.:</b> 28045 (MADRID)						
<b>TELÉFONO:</b>						
<b>REPRESENTANTE:</b>			<b>N.I.F.:</b>			
<b>DIRECCIÓN DEL REPRESENTANTE:</b>			<b>TFNO.:</b>			
<b>LINDEROS:</b>	<b>NORTE:</b> POLG 502, PARC 5361	<b>SUR:</b> POLG 502, PARC 5959	<b>ESTE:</b> POLG 502, PARC 5353	<b>OESTE:</b> POLG 502, PARC 5355		
<b>AFECCIÓN:</b> Tipo de afección (total/parcial): TOTAL		<b>División de la parcela (si/no):</b> NO		<b>Longitud (m):</b>		
<b>PARAJE:</b> FUENTE CELADA		<b>FORMA:</b> IRREGULAR		<b>SUP. TOTAL (Ha.):</b> 0,1047		
<b>DERECHOS O GRAVÁMENES QUE PESAN SOBRE LA FINCA:</b> NO (En caso de arrendatario se consignarán el nombre y apellidos y N.I.F. del arrendatario)						
<b>DIRECCIÓN DEL ARRENDATARIO:</b>			<b>N.I.F.:</b>			
			<b>TFNO.:</b>			
<b>BIENES AFECTADOS:</b>						
Subparcela	Aprovechamiento	Unidad	Expropiación Definitiva (m²)	Servidumbre (m²)	Ocupación Temporal (m²)	Total Afección (m²)
O	IMPRODUCTIVO	m²	1.047	0	0	1.047
Total afecciones:		m²	1.047	0	0	1.047
<b>CONSTRUCCIONES AFECTADAS Y ELEMENTOS VALORABLES:</b>						
TIPO	DESCRIPCIÓN					

**PLANO DE SITUACIÓN:**

**FOTOGRAFÍAS:**

**FICHA DE DATOS DE PARCELA AFECTADA**

<b>PROYECTO:</b> MEJORA DE LA CARRETERA N-I.		<b>CLAVE:</b> 20-BU-3800.A		<b>FECHA:</b> JUNIO 2016		
<b>TRAMO:</b> RUBENA – FRESNO DE RODILLA		<b>PROVINCIA:</b> 09 - BURGOS		<b>COMUNIDAD AUTÓNOMA:</b> CASTILLA Y LEÓN		
<b>MUNICIPIO:</b> 3266 - RUBENA		<b>PROVINCIA:</b> 09 - BURGOS		<b>COMUNIDAD AUTÓNOMA:</b> CASTILLA Y LEÓN		
<b>PROVINCIA:</b> BURGOS		<b>COMUNIDAD AUTÓNOMA:</b> CASTILLA Y LEÓN				
<b>Nº ORDEN DE LA FINCA:</b> <b>09.3266.0082</b>	<b>POLÍGONO</b> 502	<b>PARCELA</b> 5329	<b>Subparcela</b> O			
<b>TITULARIDAD: DATOS DEL TITULAR/ES</b>						
<b>NOMBRE:</b> FUENTE BARRIO, FELIX						
<b>N.I.F.:</b> 12920533F						
<b>DOMICILIO:</b> AV DE LA PAZ 19 Pt:02 Pt:A						
<b>LOCALIDAD:</b> BURGOS						
<b>C.P.:</b> 09004 (BURGOS)						
<b>TELÉFONO:</b>						
<b>REPRESENTANTE:</b> N.I.F.:						
<b>DIRECCIÓN DEL REPRESENTANTE:</b> TFNO.:						
<b>LINDEROS:</b>	<b>NORTE:</b> POLG 502, PARC 5959	<b>SUR:</b> POLG 502, PARC 5323	<b>ESTE:</b> POLG 502, PARC 5330	<b>OESTE:</b> POLG 502, PARC 5328		
<b>AFECCIÓN:</b> Tipo de afección (total/parcial): PARCIAL		<b>División de la parcela (si/no):</b> NO		<b>Longitud (m):</b>		
<b>PARAJE:</b> FUENTE CENTENO		<b>FORMA:</b> RECTANGULAR		<b>SUP. TOTAL (Ha.):</b> 0,0838		
<b>DERECHOS O GRAVÁMENES QUE PESAN SOBRE LA FINCA:</b> NO (En caso de arrendatario se consignarán el nombre y apellidos y N.I.F. del arrendatario)						
<b>DIRECCIÓN DEL ARRENDATARIO:</b> N.I.F.:						
<b>TFNO.:</b>						
<b>BIENES AFECTADOS:</b>						
Subparcela	Aprovechamiento	Unidad	Expropiación Definitiva (m²)	Servidumbre (m²)	Ocupación Temporal (m²)	Total Afección (m²)
O	PASTOS	m²	31	0	0	31
Total afecciones:		m²	31	0	0	31
<b>CONSTRUCCIONES AFECTADAS Y ELEMENTOS VALORABLES:</b>						
TIPO	DESCRIPCIÓN					

**PLANO DE SITUACIÓN:**

**FOTOGRAFÍAS:**

**FICHA DE DATOS DE PARCELA AFECTADA**

<b>PROYECTO:</b> MEJORA DE LA CARRETERA N-I.		<b>CLAVE:</b> 20-BU-3800.A		<b>FECHA:</b> JUNIO 2016		
<b>TRAMO:</b> RUBENA – FRESNO DE RODILLA		<b>PROVINCIA:</b> 09 - BURGOS				
<b>MUNICIPIO:</b> 3266 - RUBENA		<b>COMUNIDAD AUTÓNOMA:</b> CASTILLA Y LEÓN				
<b>PROVINCIA:</b> BURGOS						
<b>Nº ORDEN DE LA FINCA:</b> <b>09.3266.0083</b>	<b>POLÍGONO:</b> 502	<b>PARCELA:</b> 5330	<b>Subparcela:</b> O			
<b>TITULARIDAD: DATOS DEL TITULAR/ES</b>						
<b>NOMBRE:</b> FUENTE BARRIO, ANGELA HEREDEROS DE						
<b>N.I.F.:</b> 12920473Q						
<b>DOMICILIO:</b> CL ABAJO 9						
<b>LOCALIDAD:</b> RUBENA						
<b>C.P.:</b> 09199 (BURGOS)						
<b>TELÉFONO:</b>						
<b>REPRESENTANTE:</b>			<b>N.I.F.:</b>			
<b>DIRECCIÓN DEL REPRESENTANTE:</b>			<b>TFNO:</b>			
<b>LINDEROS:</b>	<b>NORTE:</b> POLG 502, PARC 5959	<b>SUR:</b> POLG 502, PARC 5323	<b>ESTE:</b> POLG 502, PARC 5331	<b>OESTE:</b> POLG 502, PARC 5329		
<b>AFECCIÓN:</b> Tipo de afección (total/parcial): PARCIAL		<b>División de la parcela (si/no):</b> NO		<b>Longitud (m):</b>		
<b>PARAJE:</b> FUENTE CENTENO		<b>FORMA:</b> RECTANGULAR		<b>SUP. TOTAL (Ha.):</b> 0,0950		
<b>DERECHOS O GRAVÁMENES QUE PESAN SOBRE LA FINCA:</b> NO (En caso de arrendatario se consignarán el nombre y apellidos y N.I.F. del arrendatario)						
<b>DIRECCIÓN DEL ARRENDATARIO:</b>			<b>N.I.F.:</b>			
			<b>TFNO.:</b>			
<b>BIENES AFECTADOS:</b>						
Subparcela	Aprovechamiento	Unidad	Expropiación Definitiva (m²)	Servidumbre (m²)	Ocupación Temporal (m²)	Total Afección (m²)
O	PASTOS	m²	49	0	0	49
Total afecciones:		m²	49	0	0	49
<b>CONSTRUCCIONES AFECTADAS Y ELEMENTOS VALORABLES:</b>						
TIPO	DESCRIPCIÓN					

**PLANO DE SITUACIÓN:**

**FOTOGRAFÍAS:**



**FICHA DE DATOS DE PARCELA AFECTADA**

<b>PROYECTO:</b> MEJORA DE LA CARRETERA N-I.		<b>CLAVE:</b> 20-BU-3800.A		<b>FECHA:</b> JUNIO 2016		
<b>TRAMO:</b> RUBENA – FRESNO DE RODILLA		<b>PROVINCIA:</b> 09 - BURGOS		<b>COMUNIDAD AUTÓNOMA:</b> CASTILLA Y LEÓN		
<b>MUNICIPIO:</b> 3266 - RUBENA		<b>PROVINCIA:</b> 09 - BURGOS		<b>COMUNIDAD AUTÓNOMA:</b> CASTILLA Y LEÓN		
<b>PROVINCIA:</b> BURGOS		<b>COMUNIDAD AUTÓNOMA:</b> CASTILLA Y LEÓN				
<b>Nº ORDEN DE LA FINCA:</b> <b>09.3266.0084</b>	<b>POLÍGONO</b> 502	<b>PARCELA</b> 5353	<b>Subparcela</b> 0			
<b>TITULARIDAD:</b> DATOS DEL TITULAR/ES						
<b>NOMBRE:</b> REPSOL COMERCIAL DE PRODUCTOS PETROLIFEROS SA						
<b>N.I.F.:</b> A80298839						
<b>DOMICILIO:</b> CL MENDEZ ALVARO 44						
<b>LOCALIDAD:</b> MADRID						
<b>C.P.:</b> 28045 (MADRID)						
<b>TELÉFONO:</b>						
<b>REPRESENTANTE:</b> N.I.F.:						
<b>DIRECCIÓN DEL REPRESENTANTE:</b> TFNO.:						
<b>LINDEROS:</b>	<b>NORTE:</b> POLG 502, PARC 5361	<b>SUR:</b> POLG 502, PARC 5959	<b>ESTE:</b> POLG 502, PARC 5442	<b>OESTE:</b> POLG 502, PARC 5354		
<b>AFECCIÓN:</b> Tipo de afección (total/parcial): TOTAL		<b>División de la parcela (si/no):</b> NO		<b>Longitud (m):</b>		
<b>PARAJE:</b> FUENTE CELADA		<b>FORMA:</b> IRREGULAR		<b>SUP. TOTAL (Ha.):</b> 0,1131		
<b>DERECHOS O GRAVÁMENES QUE PESAN SOBRE LA FINCA:</b> NO (En caso de arrendatario se consignarán el nombre y apellidos y N.I.F. del arrendatario)						
<b>DIRECCIÓN DEL ARRENDATARIO:</b> N.I.F.:						
<b>DIRECCIÓN DEL ARRENDATARIO:</b> TFNO.:						
<b>BIENES AFECTADOS:</b>						
Subparcela	Aprovechamiento	Unidad	Expropiación Definitiva (m²)	Servidumbre (m²)	Ocupación Temporal (m²)	Total Afección (m²)
0	IMPRODUCTIVO	m²	1.131	0	0	1.131
Total afecciones:		m²	1.131	0	0	1.131
<b>CONSTRUCCIONES AFECTADAS Y ELEMENTOS VALORABLES:</b>						
TIPO	DESCRIPCIÓN					

**PLANO DE SITUACIÓN:**

**FOTOGRAFÍAS:**



### FICHA DE DATOS DE PARCELA AFECTADA

<b>PROYECTO:</b> MEJORA DE LA CARRETERA N-I.		<b>CLAVE:</b> 20-BU-3800.A		<b>FECHA:</b> JUNIO 2016		
<b>TRAMO:</b> RUBENA – FRESNO DE RODILLA		<b>PROVINCIA:</b> 09 - BURGOS				
<b>MUNICIPIO:</b> 3266 - RUBENA		<b>COMUNIDAD AUTÓNOMA:</b> CASTILLA Y LEÓN				
<b>PROVINCIA:</b> BURGOS						
<b>Nº ORDEN DE LA FINCA:</b> <b>09.3266.0085</b>	<b>POLÍGONO:</b> 502	<b>PARCELA:</b> 5442	<b>Subparcela:</b> O			
<b>TITULARIDAD: DATOS DEL TITULAR/ES</b>						
<b>NOMBRE:</b> REPSOL COMERCIAL DE PRODUCTOS PETROLIFEROS SA						
<b>N.I.F.:</b> A80298839						
<b>DOMICILIO:</b> CL MENDEZ ALVARO 44						
<b>LOCALIDAD:</b> MADRID						
<b>C.P.:</b> 28045 (MADRID)						
<b>TELÉFONO:</b>						
<b>REPRESENTANTE:</b>			<b>N.I.F.:</b>			
<b>DIRECCIÓN DEL REPRESENTANTE:</b>			<b>TFNO:</b>			
<b>LINDEROS:</b>	<b>NORTE:</b> POLG 502, PARC 5361	<b>SUR:</b> POLG 502, PARC 5959	<b>ESTE:</b> POLG 502, PARC 5352	<b>OESTE:</b> POLG 502, PARC 5353		
<b>AFECCIÓN:</b> Tipo de afección (total/parcial): PARCIAL		<b>División de la parcela (si/no):</b> NO		<b>Longitud (m):</b>		
<b>PARAJE:</b> FUENTE CELADA		<b>FORMA:</b> RECTANGULAR		<b>SUP. TOTAL (Ha.):</b> 0,1604		
<b>DERECHOS O GRAVÁMENES QUE PESAN SOBRE LA FINCA:</b> NO (En caso de arrendatario se consignarán el nombre y apellidos y N.I.F. del arrendatario)						
<b>DIRECCIÓN DEL ARRENDATARIO:</b>			<b>N.I.F.:</b>			
			<b>TFNO.:</b>			
<b>BIENES AFECTADOS:</b>						
Subparcela	Aprovechamiento	Unidad	Expropiación Definitiva (m²)	Servidumbre (m²)	Ocupación Temporal (m²)	Total Afección (m²)
O	IMPRODUCTIVO	m²	1.289	0	0	1.289
Total afecciones:		m²	1.289	0	0	1.289
<b>CONSTRUCCIONES AFECTADAS Y ELEMENTOS VALORABLES:</b>						
TIPO	DESCRIPCIÓN					

**PLANO DE SITUACIÓN:**

**FOTOGRAFÍAS:**

**FICHA DE DATOS DE PARCELA AFECTADA**

<b>PROYECTO:</b> MEJORA DE LA CARRETERA N-I.		<b>CLAVE:</b> 20-BU-3800.A		<b>FECHA:</b> JUNIO 2016		
<b>TRAMO:</b> RUBENA – FRESNO DE RODILLA		<b>PROVINCIA:</b> 09 - BURGOS		<b>COMUNIDAD AUTÓNOMA:</b> CASTILLA Y LEÓN		
<b>MUNICIPIO:</b> 3266 - RUBENA		<b>PROVINCIA:</b> 09 - BURGOS		<b>COMUNIDAD AUTÓNOMA:</b> CASTILLA Y LEÓN		
<b>PROVINCIA:</b> BURGOS		<b>COMUNIDAD AUTÓNOMA:</b> CASTILLA Y LEÓN				
<b>Nº ORDEN DE LA FINCA:</b> <b>09.3266.0086</b>	<b>POLÍGONO:</b> 502	<b>PARCELA:</b> 5352	<b>Subparcela:</b> O			
<b>TITULARIDAD: DATOS DEL TITULAR/ES</b>						
<b>NOMBRE:</b> REPSOL COMERCIAL DE PRODUCTOS PETROLIFEROS SA						
<b>N.I.F.:</b> A80298839						
<b>DOMICILIO:</b> CL MENDEZ ALVARO 44						
<b>LOCALIDAD:</b> MADRID						
<b>C.P.:</b> 28045 (MADRID)						
<b>TELÉFONO:</b>						
<b>REPRESENTANTE:</b>			<b>N.I.F.:</b>			
<b>DIRECCIÓN DEL REPRESENTANTE:</b>			<b>TFNO.:</b>			
<b>LINDEROS:</b>	<b>NORTE:</b>	<b>SUR:</b>	<b>ESTE:</b>	<b>OESTE:</b>		
	POLG 502, PARC 5361	POLG 502, PARC 5959	POLG 502, PARC 5351	POLG 502, PARC 5442		
<b>AFECCIÓN:</b> Tipo de afección (total/parcial):		<b>División de la parcela (si/no):</b>		<b>Longitud (m):</b>		
PARCIAL		NO				
<b>PARAJE:</b> FUENTE CELADA		<b>FORMA:</b> IRREGULAR		<b>SUP. TOTAL (Ha.):</b> 0,0953		
<b>DERECHOS O GRAVÁMENES QUE PESAN SOBRE LA FINCA:</b> NO						
(En caso de arrendatario se consignarán el nombre y apellidos y N.I.F. del arrendatario)						
<b>DIRECCIÓN DEL ARRENDATARIO:</b>			<b>N.I.F.:</b>			
			<b>TFNO.:</b>			
<b>BIENES AFECTADOS:</b>						
Subparcela	Aprovechamiento	Unidad	Expropiación Definitiva (m²)	Servidumbre (m²)	Ocupación Temporal (m²)	Total Afección (m²)
O	IMPRODUCTIVO	m²	646	0	0	646
Total afecciones:		m²	646	0	0	646
<b>CONSTRUCCIONES AFECTADAS Y ELEMENTOS VALORABLES:</b>						
TIPO	DESCRIPCIÓN					

**PLANO DE SITUACIÓN:**

**FOTOGRAFÍAS:**

### FICHA DE DATOS DE PARCELA AFECTADA

<b>PROYECTO:</b> MEJORA DE LA CARRETERA N-I.		<b>CLAVE:</b> 20-BU-3800.A		<b>FECHA:</b> JUNIO 2016		
<b>TRAMO:</b> RUBENA – FRESNO DE RODILLA		<b>PROVINCIA:</b> 09 - BURGOS				
<b>MUNICIPIO:</b> 3266 - RUBENA		<b>COMUNIDAD AUTÓNOMA:</b> CASTILLA Y LEÓN				
<b>PROVINCIA:</b> BURGOS						
<b>Nº ORDEN DE LA FINCA:</b> <b>09.3266.0087</b>	<b>POLÍGONO:</b> 502	<b>PARCELA:</b> 5347	<b>Subparcela:</b> O			
<b>TITULARIDAD: DATOS DEL TITULAR/ES</b>						
<b>NOMBRE:</b> RODRIGUEZ ORTIGUELA, DANIEL						
<b>N.I.F.:</b> 03238101T						
<b>DOMICILIO:</b> CL FINISTERRE 40						
<b>LOCALIDAD:</b> MADRID						
<b>C.P.:</b> 28029 (MADRID)						
<b>TELÉFONO:</b>						
<b>REPRESENTANTE:</b>			<b>N.I.F.:</b>			
<b>DIRECCIÓN DEL REPRESENTANTE:</b>			<b>TFNO.:</b>			
<b>LINDEROS:</b>	<b>NORTE:</b> POLG 502, PARC 5959	<b>SUR:</b> POLG 502, PARC 5959	<b>ESTE:</b> POLG 502, PARC 5346	<b>OESTE:</b> POLG 502, PARC 5348		
<b>AFECCIÓN:</b> Tipo de afección (total/parcial): PARCIAL		<b>División de la parcela (si/no):</b> NO		<b>Longitud (m):</b>		
<b>PARAJE:</b> FUENTE CELADA		<b>FORMA:</b> RECTANGULAR		<b>SUP. TOTAL (Ha.):</b> 0,3089		
<b>DERECHOS O GRAVÁMENES QUE PESAN SOBRE LA FINCA:</b> NO (En caso de arrendatario se consignarán el nombre y apellidos y N.I.F. del arrendatario)						
<b>DIRECCIÓN DEL ARRENDATARIO:</b>			<b>N.I.F.:</b>			
			<b>TFNO.:</b>			
<b>BIENES AFECTADOS:</b>						
Subparcela	Aprovechamiento	Unidad	Expropiación Definitiva (m²)	Servidumbre (m²)	Ocupación Temporal (m²)	Total Afección (m²)
O	PASTOS	m²	190	0	0	190
Total afecciones:		m²	190	0	0	190
<b>CONSTRUCCIONES AFECTADAS Y ELEMENTOS VALORABLES:</b>						
TIPO	DESCRIPCIÓN					

**PLANO DE SITUACIÓN:**

**FOTOGRAFÍAS:**



**FICHA DE DATOS DE PARCELA AFECTADA**

<b>PROYECTO:</b> MEJORA DE LA CARRETERA N-I.		<b>CLAVE:</b> 20-BU-3800.A		<b>FECHA:</b> JUNIO 2016		
<b>TRAMO:</b> RUBENA – FRESNO DE RODILLA		<b>PROVINCIA:</b> 09 - BURGOS		<b>COMUNIDAD AUTÓNOMA:</b> CASTILLA Y LEÓN		
<b>MUNICIPIO:</b> 3266 - RUBENA		<b>PROVINCIA:</b> 09 - BURGOS		<b>COMUNIDAD AUTÓNOMA:</b> CASTILLA Y LEÓN		
<b>PROVINCIA:</b> BURGOS		<b>COMUNIDAD AUTÓNOMA:</b> CASTILLA Y LEÓN				
<b>Nº ORDEN DE LA FINCA:</b> <b>09.3266.0088</b>	<b>POLÍGONO</b> 502	<b>PARCELA</b> 5351	<b>Subparcela</b> O			
<b>TITULARIDAD: DATOS DEL TITULAR/ES</b>						
<b>NOMBRE:</b> REPSOL COMERCIAL DE PRODUCTOS PETROLIFEROS SA						
<b>N.I.F.:</b> A80298839						
<b>DOMICILIO:</b> CL MENDEZ ALVARO 44						
<b>LOCALIDAD:</b> MADRID						
<b>C.P.:</b> 28045 (MADRID)						
<b>TELÉFONO:</b>						
<b>REPRESENTANTE:</b>			<b>N.I.F.:</b>			
<b>DIRECCIÓN DEL REPRESENTANTE:</b>			<b>TFNO.:</b>			
<b>LINDEROS:</b>	<b>NORTE:</b>	<b>SUR:</b>	<b>ESTE:</b>	<b>OESTE:</b>		
	POLG 502, PARC 5961	POLG 502, PARC 5959	POLG 502, PARC 5350	POLG 502, PARC 5352		
<b>AFECCIÓN:</b> Tipo de afección (total/parcial):		<b>División de la parcela (si/no):</b>		<b>Longitud (m):</b>		
PARCIAL		NO				
<b>PARAJE:</b> FUENTE CELADA		<b>FORMA:</b> RECTANGULAR		<b>SUP. TOTAL (Ha.):</b> 0,1064		
<b>DERECHOS O GRAVÁMENES QUE PESAN SOBRE LA FINCA:</b> NO						
(En caso de arrendatario se consignarán el nombre y apellidos y N.I.F. del arrendatario)						
<b>DIRECCIÓN DEL ARRENDATARIO:</b>			<b>N.I.F.:</b>			
			<b>TFNO.:</b>			
<b>BIENES AFECTADOS:</b>						
Subparcela	Aprovechamiento	Unidad	Expropiación Definitiva (m²)	Servidumbre (m²)	Ocupación Temporal (m²)	Total Afección (m²)
O	IMPRODUCTIVO	m²	757	0	0	757
Total afecciones:		m²	757	0	0	757
<b>CONSTRUCCIONES AFECTADAS Y ELEMENTOS VALORABLES:</b>						
TIPO	DESCRIPCIÓN					

**PLANO DE SITUACIÓN:**

**FOTOGRAFÍAS:**



### FICHA DE DATOS DE PARCELA AFECTADA

<b>PROYECTO:</b> MEJORA DE LA CARRETERA N-I.		<b>CLAVE:</b> 20-BU-3800.A		<b>FECHA:</b> JUNIO 2016		
<b>TRAMO:</b> RUBENA – FRESNO DE RODILLA		<b>PROVINCIA:</b> 09 - BURGOS				
<b>MUNICIPIO:</b> 3266 - RUBENA		<b>COMUNIDAD AUTÓNOMA:</b> CASTILLA Y LEÓN				
<b>PROVINCIA:</b> BURGOS						
<b>Nº ORDEN DE LA FINCA:</b> <b>09.3266.0089</b>	<b>POLÍGONO:</b> 502	<b>PARCELA:</b> 5346	<b>Subparcela:</b> O			
<b>TITULARIDAD: DATOS DEL TITULAR/ES</b>						
<b>NOMBRE:</b> GONZALEZ DUEÑAS, JOSE LUIS						
<b>N.I.F.:</b> 12920565Q						
<b>DOMICILIO:</b> CL SEVERO OCHOA 59PI:3 Pt:D						
<b>LOCALIDAD:</b> BURGOS						
<b>C.P.:</b> 09007 (BURGOS)						
<b>TELÉFONO:</b>						
<b>REPRESENTANTE:</b>				<b>N.I.F.:</b>		
<b>DIRECCIÓN DEL REPRESENTANTE:</b>				<b>TFNO.:</b>		
<b>LINDEROS:</b>	<b>NORTE:</b> POLG 502, PARC 5959	<b>SUR:</b> POLG 502, PARC 5959	<b>ESTE:</b> POLG 502, PARC 5345	<b>OESTE:</b> POLG 502, PARC 5347		
<b>AFECCIÓN:</b> Tipo de afección (total/parcial): PARCIAL		<b>División de la parcela (si/no):</b> NO		<b>Longitud (m):</b>		
<b>PARAJE:</b> FUENTE CELADA		<b>FORMA:</b> RECTANGULAR		<b>SUP. TOTAL (Ha.):</b> 0,0584		
<b>DERECHOS O GRAVÁMENES QUE PESAN SOBRE LA FINCA:</b> NO (En caso de arrendatario se consignarán el nombre y apellidos y N.I.F. del arrendatario)						
<b>DIRECCIÓN DEL ARRENDATARIO:</b>				<b>N.I.F.:</b>		
				<b>TFNO.:</b>		
<b>BIENES AFECTADOS:</b>						
Subparcela	Aprovechamiento	Unidad	Expropiación Definitiva (m²)	Servidumbre (m²)	Ocupación Temporal (m²)	Total Afección (m²)
O	CEREAL SECANO V	m²	91	0	0	91
Total afecciones:		m²	91	0	0	91
<b>CONSTRUCCIONES AFECTADAS Y ELEMENTOS VALORABLES:</b>						
TIPO	DESCRIPCIÓN					

**PLANO DE SITUACIÓN:**

**FOTOGRAFÍAS:**

**FICHA DE DATOS DE PARCELA AFECTADA**

<b>PROYECTO:</b> MEJORA DE LA CARRETERA N-I.		<b>CLAVE:</b> 20-BU-3800.A		<b>FECHA:</b> JUNIO 2016		
<b>TRAMO:</b> RUBENA – FRESNO DE RODILLA		<b>PROVINCIA:</b> 09 - BURGOS		<b>COMUNIDAD AUTÓNOMA:</b> CASTILLA Y LEÓN		
<b>MUNICIPIO:</b> 3266 - RUBENA		<b>PROVINCIA:</b> 09 - BURGOS		<b>COMUNIDAD AUTÓNOMA:</b> CASTILLA Y LEÓN		
<b>PROVINCIA:</b> BURGOS		<b>COMUNIDAD AUTÓNOMA:</b> CASTILLA Y LEÓN		<b>COMUNIDAD AUTÓNOMA:</b> CASTILLA Y LEÓN		
<b>Nº ORDEN DE LA FINCA:</b> <b>09.3266.0090</b>	<b>POLÍGONO</b> 502	<b>PARCELA</b> 5350	<b>Subparcela</b> O			
<b>TITULARIDAD: DATOS DEL TITULAR/ES</b>						
<b>NOMBRE:</b> GALAFEL BERRONDO, VALENTIN						
<b>N.I.F.:</b> 13061991S						
<b>DOMICILIO:</b> AV MONASTERIO DE LAS HUELGAS 20						
<b>LOCALIDAD:</b> BURGOS						
<b>C.P.:</b> 09001 (BURGOS)						
<b>TELÉFONO:</b>						
<b>REPRESENTANTE:</b> <b>N.I.F.:</b>						
<b>DIRECCIÓN DEL REPRESENTANTE:</b> <b>TFNO.:</b>						
<b>LINDEROS:</b>	<b>NORTE:</b> POLG 502, PARC 5965	<b>SUR:</b> POLG 502, PARC 5959	<b>ESTE:</b> POLG 502, PARC 5349	<b>OESTE:</b> POLG 502, PARC 5351		
<b>AFECCIÓN:</b> Tipo de afección (total/parcial): TOTAL		<b>División de la parcela (si/no):</b> NO		<b>Longitud (m):</b>		
<b>PARAJE:</b> FUENTE CELADA		<b>FORMA:</b> CUADRADA		<b>SUP. TOTAL (Ha.):</b> 0,1514		
<b>DERECHOS O GRAVÁMENES QUE PESAN SOBRE LA FINCA:</b> NO (En caso de arrendatario se consignarán el nombre y apellidos y N.I.F. del arrendatario)						
<b>DIRECCIÓN DEL ARRENDATARIO:</b> <b>N.I.F.:</b>						
<b>TFNO.:</b>						
<b>BIENES AFECTADOS:</b>						
Subparcela	Aprovechamiento	Unidad	Expropiación Definitiva (m²)	Servidumbre (m²)	Ocupación Temporal (m²)	Total Afección (m²)
O	CEREAL SECANO IV	m²	1.514	0	0	1.514
Total afecciones:		m²	1.514	0	0	1.514
<b>CONSTRUCCIONES AFECTADAS Y ELEMENTOS VALORABLES:</b>						
TIPO	DESCRIPCIÓN					

**PLANO DE SITUACIÓN:**

**FOTOGRAFÍAS:**

**FICHA DE DATOS DE PARCELA AFECTADA**

<b>PROYECTO:</b> MEJORA DE LA CARRETERA N-I.		<b>CLAVE:</b> 20-BU-3800.A		<b>FECHA:</b> JUNIO 2016		
<b>TRAMO:</b> RUBENA – FRESNO DE RODILLA		<b>PROVINCIA:</b> 09 - BURGOS				
<b>MUNICIPIO:</b> 3266 - RUBENA		<b>COMUNIDAD AUTÓNOMA:</b> CASTILLA Y LEÓN				
<b>PROVINCIA:</b> BURGOS						
<b>Nº ORDEN DE LA FINCA:</b> <b>09.3266.0091</b>	<b>POLÍGONO:</b> 502	<b>PARCELA:</b> 5345	<b>Subparcela:</b> O			
<b>TITULARIDAD: DATOS DEL TITULAR/ES</b>						
<b>NOMBRE:</b> GALAFEL BERRONDO, VALENTIN						
<b>N.I.F.:</b> 13061991S						
<b>DOMICILIO:</b> AV MONASTERIO DE LAS HUELGAS 20						
<b>LOCALIDAD:</b> BURGOS						
<b>C.P.:</b> 09001 (BURGOS)						
<b>TELÉFONO:</b>						
<b>REPRESENTANTE:</b>			<b>N.I.F.:</b>			
<b>DIRECCIÓN DEL REPRESENTANTE:</b>			<b>TFNO:</b>			
<b>LINDEROS:</b>	<b>NORTE:</b> POLG 502, PARC 5959	<b>SUR:</b> POLG 502, PARC 5959	<b>ESTE:</b> POLG 502, PARC 5344	<b>OESTE:</b> POLG 502, PARC 5346		
<b>AFECCIÓN:</b> Tipo de afección (total/parcial): PARCIAL		<b>División de la parcela (si/no):</b> NO		<b>Longitud (m):</b>		
<b>PARAJE:</b> FUENTE CELADA		<b>FORMA:</b> IRREGULAR		<b>SUP. TOTAL (Ha.):</b> 0,2168		
<b>DERECHOS O GRAVÁMENES QUE PESAN SOBRE LA FINCA:</b> NO (En caso de arrendatario se consignarán el nombre y apellidos y N.I.F. del arrendatario)						
<b>DIRECCIÓN DEL ARRENDATARIO:</b>			<b>N.I.F.:</b>			
			<b>TFNO.:</b>			
<b>BIENES AFECTADOS:</b>						
Subparcela	Aprovechamiento	Unidad	Expropiación Definitiva (m²)	Servidumbre (m²)	Ocupación Temporal (m²)	Total Afección (m²)
O	CEREAL SECANO V	m²	398	0	0	398
Total afecciones:		m²	398	0	0	398
<b>CONSTRUCCIONES AFECTADAS Y ELEMENTOS VALORABLES:</b>						
TIPO	DESCRIPCIÓN					


**PLANO DE SITUACIÓN:**

**FOTOGRAFÍAS:**



**FICHA DE DATOS DE PARCELA AFECTADA**

<b>PROYECTO:</b> MEJORA DE LA CARRETERA N-I.		<b>CLAVE:</b> 20-BU-3800.A		<b>FECHA:</b> JUNIO 2016		
<b>TRAMO:</b> RUBENA – FRESNO DE RODILLA		<b>PROVINCIA:</b> 09 - BURGOS		<b>COMUNIDAD AUTÓNOMA:</b> CASTILLA Y LEÓN		
<b>MUNICIPIO:</b> 3266 - RUBENA		<b>PROVINCIA:</b> 09 - BURGOS		<b>COMUNIDAD AUTÓNOMA:</b> CASTILLA Y LEÓN		
<b>PROVINCIA:</b> BURGOS		<b>COMUNIDAD AUTÓNOMA:</b> CASTILLA Y LEÓN				
<b>Nº ORDEN DE LA FINCA:</b> <b>09.3266.0092</b>	<b>POLÍGONO</b> 502	<b>PARCELA</b> 5344	<b>Subparcela</b> 0			
<b>TITULARIDAD: DATOS DEL TITULAR/ES</b>						
<b>NOMBRE:</b> GALAFEL BERRONDO, VALENTIN						
<b>N.I.F.:</b> 13061991S						
<b>DOMICILIO:</b> AV MONASTERIO DE LAS HUELGAS 20						
<b>LOCALIDAD:</b> BURGOS						
<b>C.P.:</b> 09001 (BURGOS)						
<b>TELÉFONO:</b>						
<b>REPRESENTANTE:</b>			<b>N.I.F.:</b>			
<b>DIRECCIÓN DEL REPRESENTANTE:</b>			<b>TFNO.:</b>			
<b>LINDEROS:</b>	<b>NORTE:</b>	<b>SUR:</b>	<b>ESTE:</b>	<b>OESTE:</b>		
	POLG 502, PARC 5959	POLG 502, PARC 5959	POLG 502, PARC 5343	POLG 502, PARC 5345		
<b>AFECCIÓN:</b> Tipo de afección (total/parcial):		<b>División de la parcela (si/no):</b>		<b>Longitud (m):</b>		
PARCIAL		NO				
<b>PARAJE:</b> FUENTE CELADA		<b>FORMA:</b> RECTANGULAR		<b>SUP. TOTAL (Ha.):</b> 0,0788		
<b>DERECHOS O GRAVÁMENES QUE PESAN SOBRE LA FINCA:</b> NO						
(En caso de arrendatario se consignarán el nombre y apellidos y N.I.F. del arrendatario)						
<b>DIRECCIÓN DEL ARRENDATARIO:</b>			<b>N.I.F.:</b>			
			<b>TFNO.:</b>			
<b>BIENES AFECTADOS:</b>						
Subparcela	Aprovechamiento	Unidad	Expropiación Definitiva (m²)	Servidumbre (m²)	Ocupación Temporal (m²)	Total Afección (m²)
0	CEREAL SECANO V	m²	252	0	0	252
Total afecciones:		m²	252	0	0	252
<b>CONSTRUCCIONES AFECTADAS Y ELEMENTOS VALORABLES:</b>						
TIPO	DESCRIPCIÓN					





### FICHA DE DATOS DE PARCELA AFECTADA

<b>PROYECTO:</b> MEJORA DE LA CARRETERA N-I.		<b>CLAVE:</b> 20-BU-3800.A		<b>FECHA:</b> JUNIO 2016		
<b>TRAMO:</b> RUBENA – FRESNO DE RODILLA		<b>PROVINCIA:</b> 09 - BURGOS		<b>COMUNIDAD AUTÓNOMA:</b> CASTILLA Y LEÓN		
<b>MUNICIPIO:</b> 3266 - RUBENA		<b>PROVINCIA:</b> 09 - BURGOS		<b>COMUNIDAD AUTÓNOMA:</b> CASTILLA Y LEÓN		
<b>PROVINCIA:</b> BURGOS		<b>COMUNIDAD AUTÓNOMA:</b> CASTILLA Y LEÓN				
<b>Nº ORDEN DE LA FINCA:</b> <b>09.3266.0093</b>	<b>POLÍGONO</b> 502	<b>PARCELA</b> 5343	<b>Subparcela</b> O			
<b>TITULARIDAD: DATOS DEL TITULAR/ES</b>						
<b>NOMBRE:</b> GALAFEL BERRONDO, VALENTIN						
<b>N.I.F.:</b> 13061991S						
<b>DOMICILIO:</b> AV MONASTERIO DE LAS HUELGAS 20						
<b>LOCALIDAD:</b> BURGOS						
<b>C.P.:</b> 09001 (BURGOS)						
<b>TELÉFONO:</b>						
<b>REPRESENTANTE:</b>			<b>N.I.F.:</b>			
<b>DIRECCIÓN DEL REPRESENTANTE:</b>			<b>TFNO:</b>			
<b>LINDEROS:</b>	<b>NORTE:</b> POLG 502, PARC 5959	<b>SUR:</b> POLG 502, PARC 5959	<b>ESTE:</b> POLG 502, PARC 5959	<b>OESTE:</b> POLG 502, PARC 5344		
<b>AFECCIÓN:</b> Tipo de afección (total/parcial): PARCIAL		<b>División de la parcela (si/no):</b> NO		<b>Longitud (m):</b>		
<b>PARAJE:</b> FUENTE CELADA		<b>FORMA:</b> IRREGULAR		<b>SUP. TOTAL (Ha.):</b> 0,0496		
<b>DERECHOS O GRAVÁMENES QUE PESAN SOBRE LA FINCA:</b> NO (En caso de arrendatario se consignarán el nombre y apellidos y N.I.F. del arrendatario)						
<b>DIRECCIÓN DEL ARRENDATARIO:</b>			<b>N.I.F.:</b>			
			<b>TFNO.:</b>			
<b>BIENES AFECTADOS:</b>						
Subparcela	Aprovechamiento	Unidad	Expropiación Definitiva (m²)	Servidumbre (m²)	Ocupación Temporal (m²)	Total Afección (m²)
O	CEREAL SECANO V	m²	242	0	0	242
Total afecciones:		m²	242	0	0	242
<b>CONSTRUCCIONES AFECTADAS Y ELEMENTOS VALORABLES:</b>						
TIPO	DESCRIPCIÓN					

**PLANO DE SITUACIÓN:**



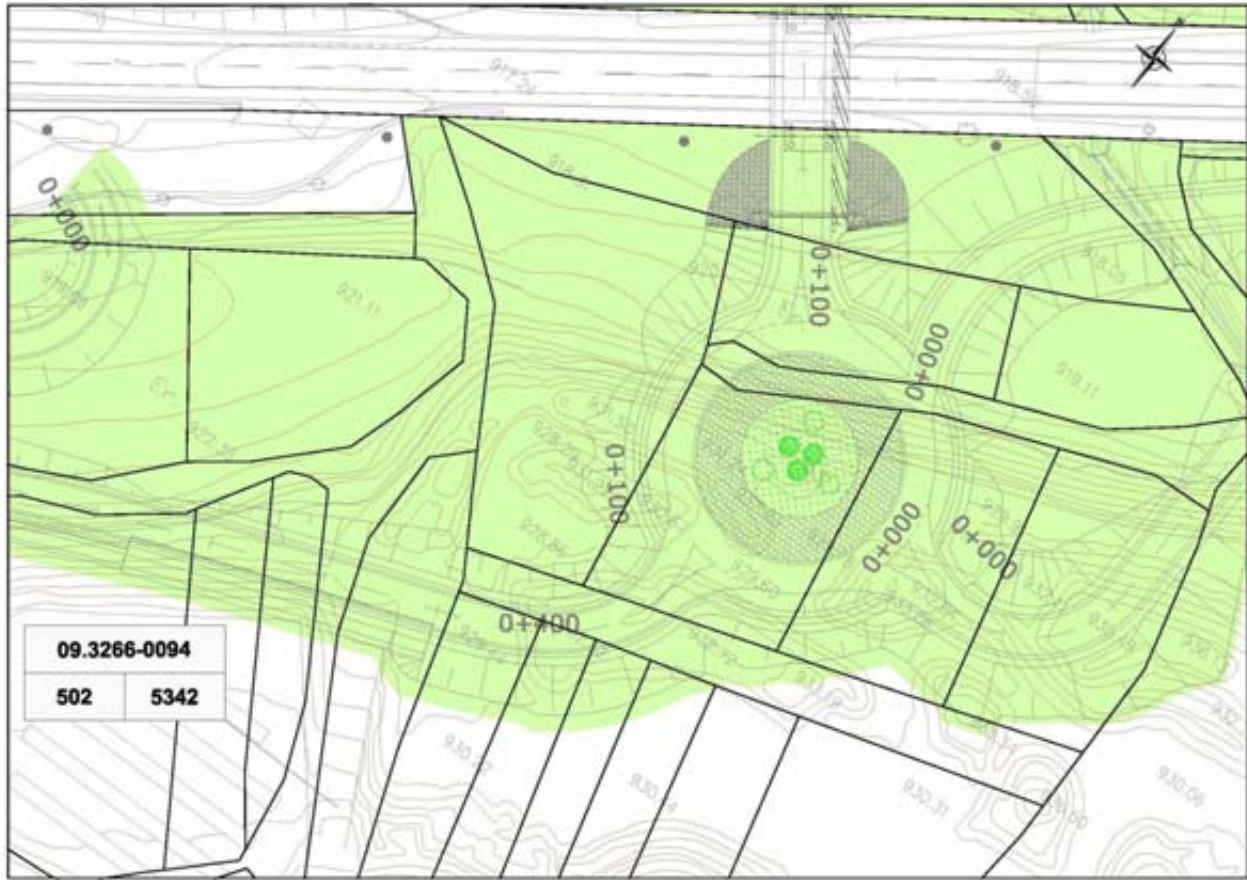
**FOTOGRAFÍAS:**



**FICHA DE DATOS DE PARCELA AFECTADA**

<b>PROYECTO:</b> MEJORA DE LA CARRETERA N-I.		<b>CLAVE:</b> 20-BU-3800.A		<b>FECHA:</b> JUNIO 2016		
<b>TRAMO:</b> RUBENA – FRESNO DE RODILLA		<b>PROVINCIA:</b> 09 - BURGOS		<b>COMUNIDAD AUTÓNOMA:</b> CASTILLA Y LEÓN		
<b>MUNICIPIO:</b> 3266 - RUBENA		<b>PROVINCIA:</b> 09 - BURGOS		<b>COMUNIDAD AUTÓNOMA:</b> CASTILLA Y LEÓN		
<b>PROVINCIA:</b> BURGOS		<b>COMUNIDAD AUTÓNOMA:</b> CASTILLA Y LEÓN				
<b>Nº ORDEN DE LA FINCA:</b> <b>09.3266.0094</b>	<b>POLÍGONO</b> 502	<b>PARCELA</b> 5342	<b>Subparcela</b> O			
<b>TITULARIDAD: DATOS DEL TITULAR/ES</b>						
<b>NOMBRE:</b> GALAFEL BERRONDO, VALENTIN						
<b>N.I.F.:</b> 13061991S						
<b>DOMICILIO:</b> AV MONASTERIO DE LAS HUELGAS 20						
<b>LOCALIDAD:</b> BURGOS						
<b>C.P.:</b> 09001 (BURGOS)						
<b>TELÉFONO:</b>						
<b>REPRESENTANTE: N.I.F.:</b>						
<b>DIRECCIÓN DEL REPRESENTANTE: TFNO.:</b>						
<b>LINDEROS:</b>	<b>NORTE:</b>	<b>SUR:</b>	<b>ESTE:</b>	<b>OESTE:</b>		
	POLG 502, PARC 5376 Y 5959	POLG 502, PARC 5960	POLG 502, PARC 5963, 5380, 5386 Y 5961	POLG 502, PARC 5959		
<b>AFECCIÓN:</b> Tipo de afección (total/parcial):		<b>División de la parcela (si/no):</b>		<b>Longitud (m):</b>		
PARCIAL		NO				
<b>PARAJE:</b> FUENTE CELADA		<b>FORMA:</b> IRREGULAR		<b>SUP. TOTAL (Ha.):</b> 0,1795		
<b>DERECHOS O GRAVÁMENES QUE PESAN SOBRE LA FINCA:</b> NO						
(En caso de arrendatario se consignarán el nombre y apellidos y N.I.F. del arrendatario)						
<b>DIRECCIÓN DEL ARRENDATARIO: N.I.F.:</b>						
<b>TFNO.:</b>						
<b>BIENES AFECTADOS:</b>						
Subparcela	Aprovechamiento	Unidad	Expropiación Definitiva (m²)	Servidumbre (m²)	Ocupación Temporal (m²)	Total Afección (m²)
O	CEREAL SECANO V	m²	569	0	0	569
Total afecciones:		m²	569	0	0	569
<b>CONSTRUCCIONES AFECTADAS Y ELEMENTOS VALORABLES:</b>						
TIPO	DESCRIPCIÓN					

**PLANO DE SITUACIÓN:**



**FOTOGRAFÍAS:**



**FICHA DE DATOS DE PARCELA AFECTADA**

<b>PROYECTO:</b> MEJORA DE LA CARRETERA N-I.		<b>CLAVE:</b> 20-BU-3800.A		<b>FECHA:</b> JUNIO 2016		
<b>TRAMO:</b> RUBENA – FRESNO DE RODILLA		<b>PROVINCIA:</b> 09 - BURGOS				
<b>MUNICIPIO:</b> 3266 - RUBENA		<b>COMUNIDAD AUTÓNOMA:</b> CASTILLA Y LEÓN				
<b>PROVINCIA:</b> BURGOS						
<b>Nº ORDEN DE LA FINCA:</b> <b>09.3266.0095</b>	<b>POLÍGONO</b> 502	<b>PARCELA</b> 5376	<b>Subparcela</b> O			
<b>TITULARIDAD: DATOS DEL TITULAR/ES</b>						
<b>NOMBRE:</b> GALAFEL BERRONDO, VALENTIN						
<b>N.I.F.:</b> 13061991S						
<b>DOMICILIO:</b> AV MONASTERIO DE LAS HUELGAS 20						
<b>LOCALIDAD:</b> BURGOS						
<b>C.P.:</b> 09001 (BURGOS)						
<b>TELÉFONO:</b>						
<b>REPRESENTANTE:</b>				<b>N.I.F.:</b>		
<b>DIRECCIÓN DEL REPRESENTANTE:</b>				<b>TFNO:</b>		
<b>LINDEROS:</b>	<b>NORTE:</b> POLG 502, PARC 5368	<b>SUR:</b> POLG 502, PARC 5963	<b>ESTE:</b> POLG 502, PARC 5375, 5377 Y 5964	<b>OESTE:</b> POLG 502, PARC 5959		
<b>AFECCIÓN:</b> Tipo de afección (total/parcial): TOTAL		<b>División de la parcela (si/no):</b> NO		<b>Longitud (m):</b>		
<b>PARAJE:</b> CANTARIL		<b>FORMA:</b> IRREGULAR		<b>SUP. TOTAL (Ha.):</b> 0,2272		
<b>DERECHOS O GRAVÁMENES QUE PESAN SOBRE LA FINCA:</b> NO (En caso de arrendatario se consignarán el nombre y apellidos y N.I.F. del arrendatario)						
<b>DIRECCIÓN DEL ARRENDATARIO:</b>				<b>N.I.F.:</b>		
				<b>TFNO.:</b>		
<b>BIENES AFECTADOS:</b>						
Subparcela	Aprovechamiento	Unidad	Expropiación Definitiva (m²)	Servidumbre (m²)	Ocupación Temporal (m²)	Total Afección (m²)
O	CEREAL SECANO V	m²	2.272	0	0	2.272
Total afecciones:		m²	2.272	0	0	2.272
<b>CONSTRUCCIONES AFECTADAS Y ELEMENTOS VALORABLES:</b>						
TIPO	DESCRIPCIÓN					

**PLANO DE SITUACIÓN:**



**FOTOGRAFÍAS:**



**FICHA DE DATOS DE PARCELA AFECTADA**

<b>PROYECTO:</b> MEJORA DE LA CARRETERA N-I.		<b>CLAVE:</b> 20-BU-3800.A		<b>FECHA:</b> JUNIO 2016		
<b>TRAMO:</b> RUBENA – FRESNO DE RODILLA		<b>PROVINCIA:</b> 09 - BURGOS		<b>COMUNIDAD AUTÓNOMA:</b> CASTILLA Y LEÓN		
<b>MUNICIPIO:</b> 3266 - RUBENA		<b>PROVINCIA:</b> 09 - BURGOS		<b>COMUNIDAD AUTÓNOMA:</b> CASTILLA Y LEÓN		
<b>PROVINCIA:</b> BURGOS		<b>COMUNIDAD AUTÓNOMA:</b> CASTILLA Y LEÓN				
<b>Nº ORDEN DE LA FINCA:</b> <b>09.3266.0096</b>	<b>POLÍGONO</b> 502	<b>PARCELA</b> 5380	<b>Subparcela</b> O			
<b>TITULARIDAD: DATOS DEL TITULAR/ES</b>						
<b>NOMBRE:</b> GALAFEL BERRONDO, VALENTIN						
<b>N.I.F.:</b> 13061991S						
<b>DOMICILIO:</b> AV MONASTERIO DE LAS HUELGAS 20						
<b>LOCALIDAD:</b> BURGOS						
<b>C.P.:</b> 09001 (BURGOS)						
<b>TELÉFONO:</b>						
<b>REPRESENTANTE: N.I.F.:</b>						
<b>DIRECCIÓN DEL REPRESENTANTE: TFNO.:</b>						
<b>LINDEROS:</b>	<b>NORTE:</b>	<b>SUR:</b>	<b>ESTE:</b>	<b>OESTE:</b>		
	POLG 502, PARC 5363	POLG 502, PARC 5386	POLG 502, PARC 5381	POLG 502, PARC 5342		
<b>AFECCIÓN:</b> Tipo de afección (total/parcial):		<b>División de la parcela (si/no):</b>		<b>Longitud (m):</b>		
PARCIAL		NO				
<b>PARAJE:</b> CARCAJO		<b>FORMA:</b> RECTANGULAR		<b>SUP. TOTAL (Ha.):</b> 0,0728		
<b>DERECHOS O GRAVÁMENES QUE PESAN SOBRE LA FINCA:</b> NO						
(En caso de arrendatario se consignarán el nombre y apellidos y N.I.F. del arrendatario)						
<b>DIRECCIÓN DEL ARRENDATARIO: N.I.F.:</b>						
<b>TFNO.:</b>						
<b>BIENES AFECTADOS:</b>						
Subparcela	Aprovechamiento	Unidad	Expropiación Definitiva (m²)	Servidumbre (m²)	Ocupación Temporal (m²)	Total Afección (m²)
O	CEREAL SECANO V	m²	276	0	0	276
Total afecciones:		m²	276	0	0	276
<b>CONSTRUCCIONES AFECTADAS Y ELEMENTOS VALORABLES:</b>						
TIPO	DESCRIPCIÓN					

**PLANO DE SITUACIÓN:**

**FOTOGRAFÍAS:**



### FICHA DE DATOS DE PARCELA AFECTADA

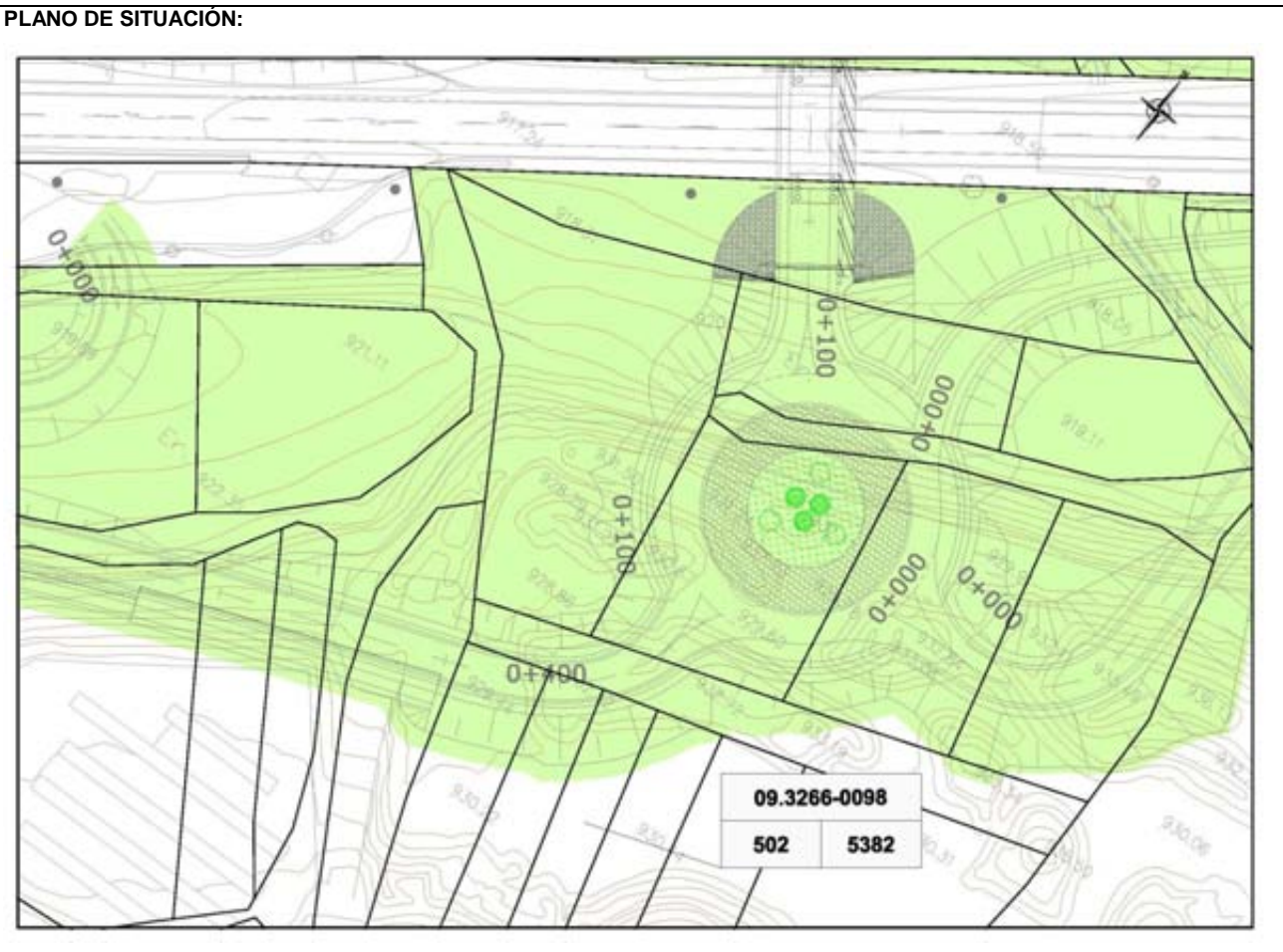
<b>PROYECTO:</b> MEJORA DE LA CARRETERA N-I.		<b>CLAVE:</b> 20-BU-3800.A		<b>FECHA:</b> JUNIO 2016		
<b>TRAMO:</b> RUBENA – FRESNO DE RODILLA		<b>PROVINCIA:</b> 09 - BURGOS				
<b>MUNICIPIO:</b> 3266 - RUBENA		<b>COMUNIDAD AUTÓNOMA:</b> CASTILLA Y LEÓN				
<b>PROVINCIA:</b> BURGOS						
<b>Nº ORDEN DE LA FINCA:</b> <b>09.3266.0097</b>	<b>POLÍGONO</b> 502	<b>PARCELA</b> 5381	<b>Subparcela</b> O			
<b>TITULARIDAD: DATOS DEL TITULAR/ES</b>						
<b>NOMBRE:</b> GALAFEL BERRONDO, VALENTIN						
<b>N.I.F.:</b> 13061991S						
<b>DOMICILIO:</b> AV MONASTERIO DE LAS HUELGAS 20						
<b>LOCALIDAD:</b> BURGOS						
<b>C.P.:</b> 09001 (BURGOS)						
<b>TELÉFONO:</b>						
<b>REPRESENTANTE:</b>			<b>N.I.F.:</b>			
<b>DIRECCIÓN DEL REPRESENTANTE:</b>			<b>TFNO:</b>			
<b>LINDEROS:</b>	<b>NORTE:</b>	<b>SUR:</b>	<b>ESTE:</b>	<b>OESTE:</b>		
	POLG 502, PARC 5363	POLG 502, PARC 5387	POLG 502, PARC 5382	POLG 502, PARC 5380		
<b>AFECCIÓN:</b> Tipo de afección (total/parcial):		<b>División de la parcela (si/no):</b>		<b>Longitud (m):</b>		
PARCIAL		NO				
<b>PARAJE:</b> CARCAJO		<b>FORMA:</b> RECTANGULAR		<b>SUP. TOTAL (Ha.):</b> 0,0563		
<b>DERECHOS O GRAVÁMENES QUE PESAN SOBRE LA FINCA:</b> NO (En caso de arrendatario se consignarán el nombre y apellidos y N.I.F. del arrendatario)						
<b>DIRECCIÓN DEL ARRENDATARIO:</b>			<b>N.I.F.:</b>			
			<b>TFNO.:</b>			
<b>BIENES AFECTADOS:</b>						
Subparcela	Aprovechamiento	Unidad	Expropiación Definitiva (m²)	Servidumbre (m²)	Ocupación Temporal (m²)	Total Afección (m²)
O	CEREAL SECANO V	m²	174	0	0	174
Total afecciones:		m²	174	0	0	174
<b>CONSTRUCCIONES AFECTADAS Y ELEMENTOS VALORABLES:</b>						
TIPO	DESCRIPCIÓN					

**PLANO DE SITUACIÓN:**

**FOTOGRAFÍAS:**

**FICHA DE DATOS DE PARCELA AFECTADA**

<b>PROYECTO:</b> MEJORA DE LA CARRETERA N-I.		<b>CLAVE:</b> 20-BU-3800.A		<b>FECHA:</b> JUNIO 2016		
<b>TRAMO:</b> RUBENA – FRESNO DE RODILLA		<b>PROVINCIA:</b> 09 - BURGOS		<b>COMUNIDAD AUTÓNOMA:</b> CASTILLA Y LEÓN		
<b>MUNICIPIO:</b> 3266 - RUBENA		<b>PROVINCIA:</b> 09 - BURGOS		<b>COMUNIDAD AUTÓNOMA:</b> CASTILLA Y LEÓN		
<b>PROVINCIA:</b> BURGOS		<b>COMUNIDAD AUTÓNOMA:</b> CASTILLA Y LEÓN				
<b>Nº ORDEN DE LA FINCA:</b> <b>09.3266.0098</b>	<b>POLÍGONO</b> 502	<b>PARCELA</b> 5382	<b>Subparcela</b> O			
<b>TITULARIDAD: DATOS DEL TITULAR/ES</b>						
<b>NOMBRE:</b> GALAFEL BERRONDO, VALENTIN						
<b>N.I.F.:</b> 13061991S						
<b>DOMICILIO:</b> AV MONASTERIO DE LAS HUELGAS 20						
<b>LOCALIDAD:</b> BURGOS						
<b>C.P.:</b> 09001 (BURGOS)						
<b>TELÉFONO:</b>						
<b>REPRESENTANTE: N.I.F.:</b>						
<b>DIRECCIÓN DEL REPRESENTANTE: TFNO.:</b>						
<b>LINDEROS:</b>	<b>NORTE:</b>	<b>SUR:</b>	<b>ESTE:</b>	<b>OESTE:</b>		
	POLG 502, PARC 5363	POLG 502, PARC 5387 Y 5388	POLG 502, PARC 5383	POLG 502, PARC 5381		
<b>AFECCIÓN:</b> Tipo de afección (total/parcial):		<b>División de la parcela (si/no):</b>		<b>Longitud (m):</b>		
PARCIAL		NO				
<b>PARAJE:</b> CARCAJO		<b>FORMA:</b> RECTANGULAR		<b>SUP. TOTAL (Ha.):</b> 0,0534		
<b>DERECHOS O GRAVÁMENES QUE PESAN SOBRE LA FINCA:</b> NO						
(En caso de arrendatario se consignarán el nombre y apellidos y N.I.F. del arrendatario)						
<b>DIRECCIÓN DEL ARRENDATARIO: N.I.F.:</b>						
<b>TFNO.:</b>						
<b>BIENES AFECTADOS:</b>						
Subparcela	Aprovechamiento	Unidad	Expropiación Definitiva (m²)	Servidumbre (m²)	Ocupación Temporal (m²)	Total Afección (m²)
O	CEREAL SECANO V	m²	139	0	0	139
Total afecciones:		m²	139	0	0	139
<b>CONSTRUCCIONES AFECTADAS Y ELEMENTOS VALORABLES:</b>						
TIPO	DESCRIPCIÓN					



**FOTOGRAFÍAS:**



**FICHA DE DATOS DE PARCELA AFECTADA**

<b>PROYECTO:</b> MEJORA DE LA CARRETERA N-I.		<b>CLAVE:</b> 20-BU-3800.A		<b>FECHA:</b> JUNIO 2016		
<b>TRAMO:</b> RUBENA – FRESNO DE RODILLA		<b>PROVINCIA:</b> 09 - BURGOS				
<b>MUNICIPIO:</b> 3266 - RUBENA		<b>COMUNIDAD AUTÓNOMA:</b> CASTILLA Y LEÓN				
<b>PROVINCIA:</b> BURGOS						
<b>Nº ORDEN DE LA FINCA:</b> <b>09.3266.0099</b>	<b>POLÍGONO:</b> 502	<b>PARCELA:</b> 5383	<b>Subparcela:</b> O			
<b>TITULARIDAD: DATOS DEL TITULAR/ES</b>						
<b>NOMBRE:</b> GALAFEL BERRONDO, VALENTIN						
<b>N.I.F.:</b> 13061991S						
<b>DOMICILIO:</b> AV MONASTERIO DE LAS HUELGAS 20						
<b>LOCALIDAD:</b> BURGOS						
<b>C.P.:</b> 09001 (BURGOS)						
<b>TELÉFONO:</b>						
<b>REPRESENTANTE:</b>			<b>N.I.F.:</b>			
<b>DIRECCIÓN DEL REPRESENTANTE:</b>			<b>TFNO:</b>			
<b>LINDEROS:</b>	<b>NORTE:</b>	<b>SUR:</b>	<b>ESTE:</b>	<b>OESTE:</b>		
	POLG 502, PARC 5363	POLG 502, PARC 5388	POLG 502, PARC 5384	POLG 502, PARC 5386		
<b>AFECCIÓN:</b> Tipo de afección (total/parcial):		<b>División de la parcela (si/no):</b>		<b>Longitud (m):</b>		
PARCIAL		NO				
<b>PARAJE:</b> CARCAJO		<b>FORMA:</b> RECTANGULAR		<b>SUP. TOTAL (Ha.):</b> 0,0658		
<b>DERECHOS O GRAVÁMENES QUE PESAN SOBRE LA FINCA:</b> NO (En caso de arrendatario se consignarán el nombre y apellidos y N.I.F. del arrendatario)						
<b>DIRECCIÓN DEL ARRENDATARIO:</b>			<b>N.I.F.:</b>			
			<b>TFNO.:</b>			
<b>BIENES AFECTADOS:</b>						
Subparcela	Aprovechamiento	Unidad	Expropiación Definitiva (m²)	Servidumbre (m²)	Ocupación Temporal (m²)	Total Afección (m²)
O	CEREAL SECANO V	m²	67	0	0	67
Total afecciones:		m²	67	0	0	67
<b>CONSTRUCCIONES AFECTADAS Y ELEMENTOS VALORABLES:</b>						
TIPO	DESCRIPCIÓN					

**PLANO DE SITUACIÓN:**

**FOTOGRAFÍAS:**

**FICHA DE DATOS DE PARCELA AFECTADA**

<b>PROYECTO:</b> MEJORA DE LA CARRETERA N-I.		<b>CLAVE:</b> 20-BU-3800.A		<b>FECHA:</b> JUNIO 2016		
<b>TRAMO:</b> RUBENA – FRESNO DE RODILLA		<b>PROVINCIA:</b> 09 - BURGOS		<b>COMUNIDAD AUTÓNOMA:</b> CASTILLA Y LEÓN		
<b>MUNICIPIO:</b> 3266 - RUBENA		<b>PROVINCIA:</b> 09 - BURGOS		<b>COMUNIDAD AUTÓNOMA:</b> CASTILLA Y LEÓN		
<b>PROVINCIA:</b> BURGOS		<b>COMUNIDAD AUTÓNOMA:</b> CASTILLA Y LEÓN				
<b>Nº ORDEN DE LA FINCA:</b> <b>09.3266.0100</b>	<b>POLÍGONO</b> 502	<b>PARCELA</b> 5963	<b>Subparcela</b> O			
<b>TITULARIDAD:</b> <b>DATOS DEL TITULAR/ES</b>						
<b>NOMBRE:</b> AYUNTAMIENTO DE RUBENA						
<b>N.I.F.:</b> P0933700G						
<b>DOMICILIO:</b> MUNICIPIO 45						
<b>LOCALIDAD:</b> RUBENA						
<b>C.P.:</b> 09199 (BURGOS)						
<b>TELÉFONO:</b>						
<b>REPRESENTANTE:</b>			<b>N.I.F.:</b>			
<b>DIRECCIÓN DEL REPRESENTANTE:</b>			<b>TFNO.:</b>			
<b>LINDEROS:</b>	<b>NORTE:</b>	<b>SUR:</b>	<b>ESTE:</b>	<b>OESTE:</b>		
	POLG 502, PARC 5376, 5377, 5378 Y 5379	POLG 502, PARC 5380, 5381, 5382, 5383, 5384 Y 5385	POLG 502, PARC 5390	POLG 502, PARC 5342		
<b>AFECCIÓN:</b> Tipo de afección (total/parcial):		<b>División de la parcela (si/no):</b>		<b>Longitud (m):</b>		
PARCIAL		NO				
<b>PARAJE:</b> PERDIDO		<b>FORMA:</b> RECTANGULAR		<b>SUP. TOTAL (Ha.):</b> 0,0963		
<b>DERECHOS O GRAVÁMENES QUE PESAN SOBRE LA FINCA:</b> NO (En caso de arrendatario se consignarán el nombre y apellidos y N.I.F. del arrendatario)						
<b>DIRECCIÓN DEL ARRENDATARIO:</b>			<b>N.I.F.:</b>			
			<b>TFNO.:</b>			
<b>BIENES AFECTADOS:</b>						
Subparcela	Aprovechamiento	Unidad	Expropiación Definitiva (m²)	Servidumbre (m²)	Ocupación Temporal (m²)	Total Afección (m²)
O	PASTOS	m²	497	0	0	497
Total afecciones:		m²	497	0	0	497
<b>CONSTRUCCIONES AFECTADAS Y ELEMENTOS VALORABLES:</b>						
TIPO	DESCRIPCIÓN					

**PLANO DE SITUACIÓN:**



**FOTOGRAFÍAS:**



### FICHA DE DATOS DE PARCELA AFECTADA

<b>PROYECTO:</b> MEJORA DE LA CARRETERA N-I.		<b>CLAVE:</b> 20-BU-3800.A		<b>FECHA:</b> JUNIO 2016		
<b>TRAMO:</b> RUBENA – FRESNO DE RODILLA		<b>PROVINCIA:</b> 09 - BURGOS				
<b>MUNICIPIO:</b> 3266 - RUBENA		<b>COMUNIDAD AUTÓNOMA:</b> CASTILLA Y LEÓN				
<b>PROVINCIA:</b> BURGOS						
<b>Nº ORDEN DE LA FINCA:</b> <b>09.3266.0101</b>	<b>POLÍGONO:</b> 502	<b>PARCELA:</b> 5368	<b>Subparcela:</b> O			
<b>TITULARIDAD: DATOS DEL TITULAR/ES</b>						
<b>NOMBRE:</b> GALAFEL BERRONDO, VALENTIN						
<b>N.I.F.:</b> 13061991S						
<b>DOMICILIO:</b> AV MONASTRIO DE LAS HUELGAS 20						
<b>LOCALIDAD:</b> BURGOS						
<b>C.P.:</b> 09001 (BURGOS)						
<b>TELÉFONO:</b>						
<b>REPRESENTANTE:</b>			<b>N.I.F.:</b>			
<b>DIRECCIÓN DEL REPRESENTANTE:</b>			<b>TFNO:</b>			
<b>LINDEROS:</b>	<b>NORTE:</b>	<b>SUR:</b>	<b>ESTE:</b>	<b>OESTE:</b>		
	POLG 501, PARC 9003	POLG 502, PARC 5374, 5375 Y 5376	POLG 502, PARC 5966	POLG 501, PARC 9003		
<b>AFECCIÓN:</b> Tipo de afección (total/parcial):		<b>División de la parcela (si/no):</b>		<b>Longitud (m):</b>		
TOTAL		NO				
<b>PARAJE:</b> CANTARIL		<b>FORMA:</b> TRIANGULAR		<b>SUP. TOTAL (Ha.):</b> 0,1966		
<b>DERECHOS O GRAVÁMENES QUE PESAN SOBRE LA FINCA:</b> NO (En caso de arrendatario se consignarán el nombre y apellidos y N.I.F. del arrendatario)						
<b>DIRECCIÓN DEL ARRENDATARIO:</b>			<b>N.I.F.:</b>			
			<b>TFNO.:</b>			
<b>BIENES AFECTADOS:</b>						
Subparcela	Aprovechamiento	Unidad	Expropiación Definitiva (m²)	Servidumbre (m²)	Ocupación Temporal (m²)	Total Afección (m²)
O	CEREAL SECANO IV	m²	1.966	0	0	1.966
Total afecciones:		m²	1.966	0	0	1.966
<b>CONSTRUCCIONES AFECTADAS Y ELEMENTOS VALORABLES:</b>						
TIPO	DESCRIPCIÓN					

**PLANO DE SITUACIÓN:**

**FOTOGRAFÍAS:**

**FICHA DE DATOS DE PARCELA AFECTADA**

<b>PROYECTO:</b> MEJORA DE LA CARRETERA N-I.		<b>CLAVE:</b> 20-BU-3800.A		<b>FECHA:</b> JUNIO 2016		
<b>TRAMO:</b> RUBENA – FRESNO DE RODILLA		<b>PROVINCIA:</b> 09 - BURGOS		<b>COMUNIDAD AUTÓNOMA:</b> CASTILLA Y LEÓN		
<b>MUNICIPIO:</b> 3266 - RUBENA		<b>PROVINCIA:</b> 09 - BURGOS		<b>COMUNIDAD AUTÓNOMA:</b> CASTILLA Y LEÓN		
<b>PROVINCIA:</b> BURGOS		<b>COMUNIDAD AUTÓNOMA:</b> CASTILLA Y LEÓN				
<b>Nº ORDEN DE LA FINCA:</b> <b>09.3266.0102</b>	<b>POLÍGONO</b> 502	<b>PARCELA</b> 5375	<b>Subparcela</b> 0			
<b>TITULARIDAD: DATOS DEL TITULAR/ES</b>						
<b>NOMBRE:</b> GALAFEL BERRONDO, VALENTIN						
<b>N.I.F.:</b> 13061991S						
<b>DOMICILIO:</b> AV MONASTRIO DE LAS HUELGAS 20						
<b>LOCALIDAD:</b> BURGOS						
<b>C.P.:</b> 09001 (BURGOS)						
<b>TELÉFONO:</b>						
<b>REPRESENTANTE: N.I.F.:</b>						
<b>DIRECCIÓN DEL REPRESENTANTE: TFNO:</b>						
<b>LINDEROS:</b>	<b>NORTE:</b>	<b>SUR:</b>	<b>ESTE:</b>	<b>OESTE:</b>		
	POLG 502, PARC 5368	POLG 502, PARC 5964	POLG 502, PARC 5374	POLG 502, PARC 5376		
<b>AFECCIÓN:</b> Tipo de afección (total/parcial):		<b>División de la parcela (si/no):</b>		<b>Longitud (m):</b>		
TOTAL		NO				
<b>PARAJE:</b> CANTARIL		<b>FORMA:</b> RECTANGULAR		<b>SUP. TOTAL (Ha.):</b> 0,1005		
<b>DERECHOS O GRAVÁMENES QUE PESAN SOBRE LA FINCA:</b> NO						
(En caso de arrendatario se consignarán el nombre y apellidos y N.I.F. del arrendatario)						
<b>DIRECCIÓN DEL ARRENDATARIO: N.I.F.:</b>						
<b>TFNO.:</b>						
<b>BIENES AFECTADOS:</b>						
Subparcela	Aprovechamiento	Unidad	Expropiación Definitiva (m²)	Servidumbre (m²)	Ocupación Temporal (m²)	Total Afección (m²)
0	CEREAL SECANO V	m²	1.005	0	0	1.005
Total afecciones:		m²	1.005	0	0	1.005
<b>CONSTRUCCIONES AFECTADAS Y ELEMENTOS VALORABLES:</b>						
TIPO	DESCRIPCIÓN					

**PLANO DE SITUACIÓN:**

**FOTOGRAFÍAS:**



**FICHA DE DATOS DE PARCELA AFECTADA**

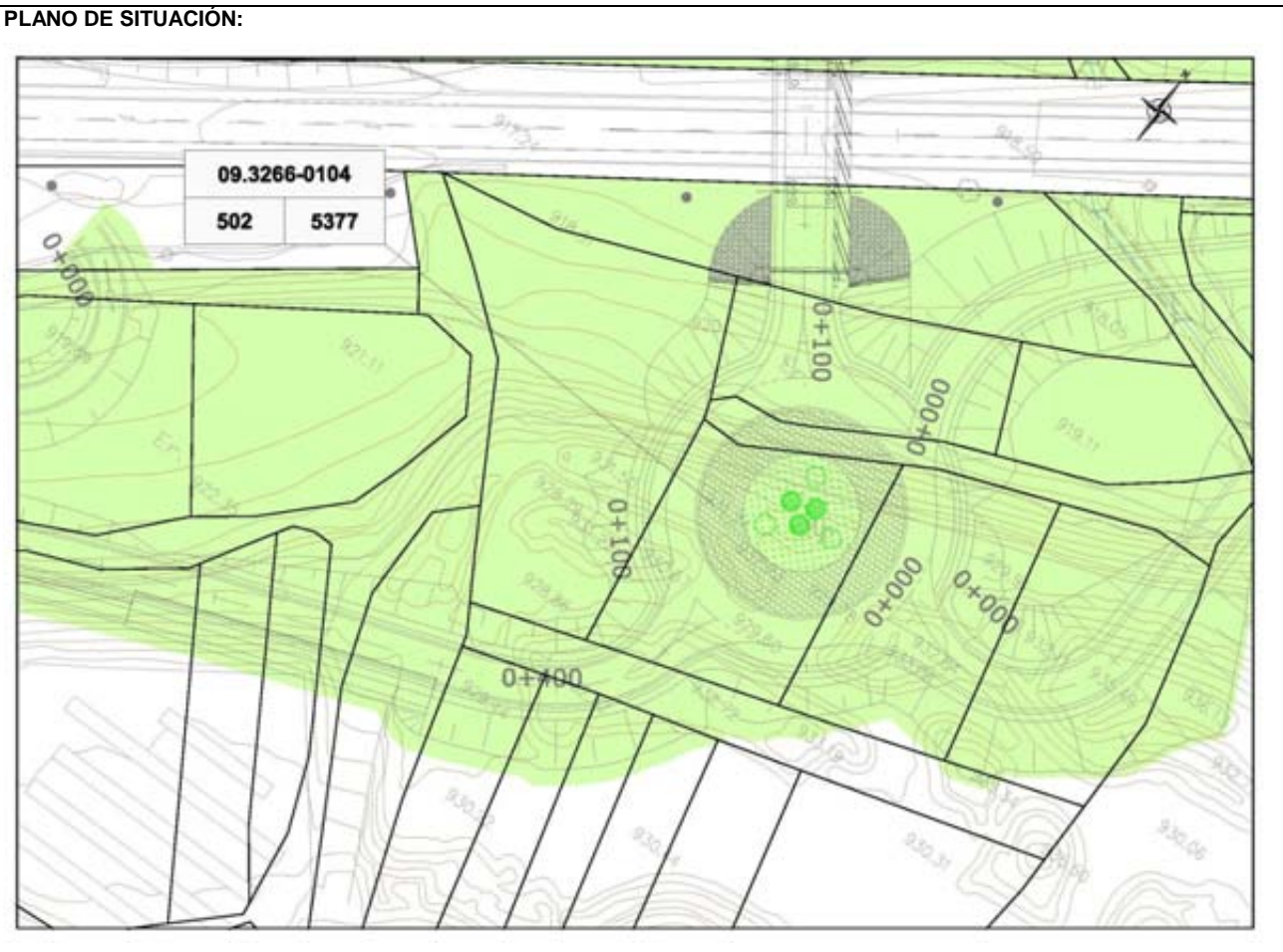
<b>PROYECTO:</b> MEJORA DE LA CARRETERA N-I.		<b>CLAVE:</b> 20-BU-3800.A		<b>FECHA:</b> JUNIO 2016		
<b>TRAMO:</b> RUBENA – FRESNO DE RODILLA		<b>PROVINCIA:</b> 09 - BURGOS				
<b>MUNICIPIO:</b> 3266 - RUBENA		<b>COMUNIDAD AUTÓNOMA:</b> CASTILLA Y LEÓN				
<b>PROVINCIA:</b> BURGOS						
<b>Nº ORDEN DE LA FINCA:</b> <b>09.3266.0103</b>	<b>POLÍGONO</b> 502	<b>PARCELA</b> 5964	<b>Subparcela</b> O			
<b>TITULARIDAD: DATOS DEL TITULAR/ES</b>						
<b>NOMBRE:</b> AYUNTAMIENTO DE RUBENA						
<b>N.I.F.:</b> P0933700G						
<b>DOMICILIO:</b> MUNICIPIO 45						
<b>LOCALIDAD:</b> RUBENA						
<b>C.P.:</b> 09199 (BURGOS)						
<b>TELÉFONO:</b>						
<b>REPRESENTANTE:</b>				<b>N.I.F.:</b>		
<b>DIRECCIÓN DEL REPRESENTANTE:</b>				<b>TFNO:</b>		
<b>LINDEROS:</b>	<b>NORTE:</b> POLG 502, PARC 5374, 5375 Y 5966	<b>SUR:</b> POLG 502, PARC 5377, 5378 Y 5379	<b>ESTE:</b> POLG 502, PARC 5390	<b>OESTE:</b> POLG 502, PARC 5376		
<b>AFECCIÓN:</b> Tipo de afección (total/parcial): TOTAL		División de la parcela (si/no): NO		Longitud (m):		
<b>PARAJE:</b> PERDIDO		<b>FORMA:</b> IRREGULAR		<b>SUP. TOTAL (Ha.):</b> 0,0590		
<b>DERECHOS O GRAVÁMENES QUE PESAN SOBRE LA FINCA:</b> NO (En caso de arrendatario se consignarán el nombre y apellidos y N.I.F. del arrendatario)						
<b>DIRECCIÓN DEL ARRENDATARIO:</b>				<b>N.I.F.:</b>		
				<b>TFNO.:</b>		
<b>BIENES AFECTADOS:</b>						
Subparcela	Aprovechamiento	Unidad	Expropiación Definitiva (m²)	Servidumbre (m²)	Ocupación Temporal (m²)	Total Afección (m²)
O	PASTOS	m²	590	0	0	590
Total afecciones:		m²	590	0	0	590
<b>CONSTRUCCIONES AFECTADAS Y ELEMENTOS VALORABLES:</b>						
TIPO	DESCRIPCIÓN					

**PLANO DE SITUACIÓN:**

**FOTOGRAFÍAS:**

**FICHA DE DATOS DE PARCELA AFECTADA**

<b>PROYECTO:</b> MEJORA DE LA CARRETERA N-I.		<b>CLAVE:</b> 20-BU-3800.A		<b>FECHA:</b> JUNIO 2016		
<b>TRAMO:</b> RUBENA – FRESNO DE RODILLA		<b>PROVINCIA:</b> 09 - BURGOS		<b>COMUNIDAD AUTÓNOMA:</b> CASTILLA Y LEÓN		
<b>MUNICIPIO:</b> 3266 - RUBENA		<b>PROVINCIA:</b> 09 - BURGOS		<b>COMUNIDAD AUTÓNOMA:</b> CASTILLA Y LEÓN		
<b>PROVINCIA:</b> BURGOS		<b>COMUNIDAD AUTÓNOMA:</b> CASTILLA Y LEÓN				
<b>Nº ORDEN DE LA FINCA:</b> <b>09.3266.0104</b>	<b>POLÍGONO</b> 502	<b>PARCELA</b> 5377	<b>Subparcela</b> O			
<b>TITULARIDAD: DATOS DEL TITULAR/ES</b>						
<b>NOMBRE:</b> GALAFEL BERRONDO, VALENTIN						
<b>N.I.F.:</b> 13061991S						
<b>DOMICILIO:</b> AV MONASTRIO DE LAS HUELGAS 20						
<b>LOCALIDAD:</b> BURGOS						
<b>C.P.:</b> 09001 (BURGOS)						
<b>TELÉFONO:</b>						
<b>REPRESENTANTE: N.I.F.:</b>						
<b>DIRECCIÓN DEL REPRESENTANTE: TFNO:</b>						
<b>LINDEROS:</b>	<b>NORTE:</b>	<b>SUR:</b>	<b>ESTE:</b>	<b>OESTE:</b>		
	POLG 502, PARC 5364	POLG 502, PARC 5363	POLG 502, PARC 5378	POLG 502, PARC 5376		
<b>AFECCIÓN:</b> Tipo de afección (total/parcial):		<b>División de la parcela (si/no):</b>		<b>Longitud (m):</b>		
TOTAL		NO				
<b>PARAJE:</b> CANTARIL		<b>FORMA:</b> RECTANGULAR		<b>SUP. TOTAL (Ha.):</b> 0,1445		
<b>DERECHOS O GRAVÁMENES QUE PESAN SOBRE LA FINCA:</b> NO						
(En caso de arrendatario se consignarán el nombre y apellidos y N.I.F. del arrendatario)						
<b>DIRECCIÓN DEL ARRENDATARIO: N.I.F.:</b>						
<b>TFNO.:</b>						
<b>BIENES AFECTADOS:</b>						
Subparcela	Aprovechamiento	Unidad	Expropiación Definitiva (m²)	Servidumbre (m²)	Ocupación Temporal (m²)	Total Afección (m²)
O	CEREAL SECANO V	m²	1.445	0	0	1.445
Total afecciones:		m²	1.445	0	0	1.445
<b>CONSTRUCCIONES AFECTADAS Y ELEMENTOS VALORABLES:</b>						
TIPO	DESCRIPCIÓN					



**FOTOGRAFÍAS:**



**FICHA DE DATOS DE PARCELA AFECTADA**

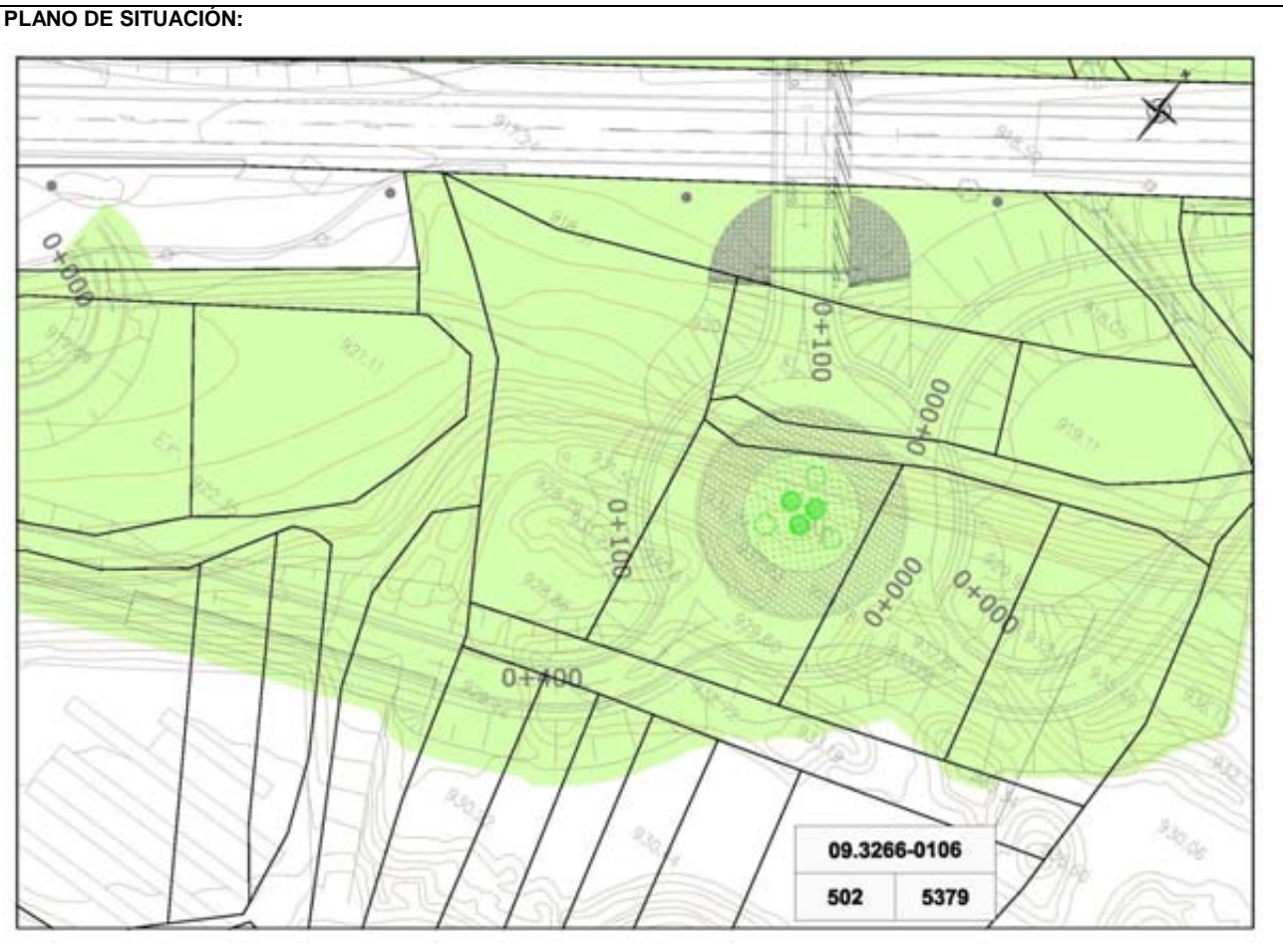
<b>PROYECTO:</b> MEJORA DE LA CARRETERA N-I.		<b>CLAVE:</b> 20-BU-3800.A		<b>FECHA:</b> JUNIO 2016		
<b>TRAMO:</b> RUBENA – FRESNO DE RODILLA		<b>PROVINCIA:</b> 09 - BURGOS				
<b>MUNICIPIO:</b> 3266 - RUBENA		<b>COMUNIDAD AUTÓNOMA:</b> CASTILLA Y LEÓN				
<b>PROVINCIA:</b> BURGOS						
<b>Nº ORDEN DE LA FINCA:</b> <b>09.3266.0105</b>	<b>POLÍGONO:</b> 502	<b>PARCELA:</b> 5378	<b>Subparcela:</b> O			
<b>TITULARIDAD: DATOS DEL TITULAR/ES</b>						
<b>NOMBRE:</b> GALAFEL BERRONDO, VALENTIN						
<b>N.I.F.:</b> 13061991S						
<b>DOMICILIO:</b> AV MONASTRIO DE LAS HUELGAS 20						
<b>LOCALIDAD:</b> BURGOS						
<b>C.P.:</b> 09001 (BURGOS)						
<b>TELÉFONO:</b>						
<b>REPRESENTANTE:</b>			<b>N.I.F.:</b>			
<b>DIRECCIÓN DEL REPRESENTANTE:</b>			<b>TFNO:</b>			
<b>LINDEROS:</b>	<b>NORTE:</b> POLG 502, PARC 5364	<b>SUR:</b> POLG 502, PARC 5363	<b>ESTE:</b> POLG 502, PARC 5379	<b>OESTE:</b> POLG 502, PARC 5377		
<b>AFECCIÓN:</b> Tipo de afección (total/parcial): PARCIAL		<b>División de la parcela (si/no):</b> NO		<b>Longitud (m):</b>		
<b>PARAJE:</b> CANTARIL		<b>FORMA:</b> RECTANGULAR		<b>SUP. TOTAL (Ha.):</b> 0,1333		
<b>DERECHOS O GRAVÁMENES QUE PESAN SOBRE LA FINCA:</b> NO (En caso de arrendatario se consignarán el nombre y apellidos y N.I.F. del arrendatario)						
<b>DIRECCIÓN DEL ARRENDATARIO:</b>			<b>N.I.F.:</b>			
			<b>TFNO.:</b>			
<b>BIENES AFECTADOS:</b>						
Subparcela	Aprovechamiento	Unidad	Expropiación Definitiva (m²)	Servidumbre (m²)	Ocupación Temporal (m²)	Total Afección (m²)
O	CEREAL SECANO V	m²	1.304	0	0	1.304
Total afecciones:		m²	1.304	0	0	1.304
<b>CONSTRUCCIONES AFECTADAS Y ELEMENTOS VALORABLES:</b>						
TIPO	DESCRIPCIÓN					

**PLANO DE SITUACIÓN:**

**FOTOGRAFÍAS:**

**FICHA DE DATOS DE PARCELA AFECTADA**

<b>PROYECTO:</b> MEJORA DE LA CARRETERA N-I.		<b>CLAVE:</b> 20-BU-3800.A		<b>FECHA:</b> JUNIO 2016		
<b>TRAMO:</b> RUBENA – FRESNO DE RODILLA		<b>PROVINCIA:</b> 09 - BURGOS		<b>COMUNIDAD AUTÓNOMA:</b> CASTILLA Y LEÓN		
<b>MUNICIPIO:</b> 3266 - RUBENA		<b>PROVINCIA:</b> 09 - BURGOS		<b>COMUNIDAD AUTÓNOMA:</b> CASTILLA Y LEÓN		
<b>PROVINCIA:</b> BURGOS		<b>COMUNIDAD AUTÓNOMA:</b> CASTILLA Y LEÓN				
<b>Nº ORDEN DE LA FINCA:</b> <b>09.3266.0106</b>	<b>POLÍGONO</b> 502	<b>PARCELA</b> 5379	<b>Subparcela</b> 0			
<b>TITULARIDAD: DATOS DEL TITULAR/ES</b>						
<b>NOMBRE:</b> GALAFEL BERRONDO, VALENTIN						
<b>N.I.F.:</b> 13061991S						
<b>DOMICILIO:</b> AV MONASTRIO DE LAS HUELGAS 20						
<b>LOCALIDAD:</b> BURGOS						
<b>C.P.:</b> 09001 (BURGOS)						
<b>TELÉFONO:</b>						
<b>REPRESENTANTE: N.I.F.:</b>						
<b>DIRECCIÓN DEL REPRESENTANTE: TFNO:</b>						
<b>LINDEROS:</b>	<b>NORTE:</b>	<b>SUR:</b>	<b>ESTE:</b>	<b>OESTE:</b>		
	POLG 502, PARC 5964	POLG 502, PARC 5963	POLG 502, PARC 5390	POLG 502, PARC 5378		
<b>AFECCIÓN:</b> Tipo de afección (total/parcial):		<b>División de la parcela (si/no):</b>		<b>Longitud (m):</b>		
PARCIAL		NO				
<b>PARAJE:</b> CANTARIL		<b>FORMA:</b> RECTANGULAR		<b>SUP. TOTAL (Ha.):</b> 0,1323		
<b>DERECHOS O GRAVÁMENES QUE PESAN SOBRE LA FINCA:</b> NO						
(En caso de arrendatario se consignarán el nombre y apellidos y N.I.F. del arrendatario)						
<b>DIRECCIÓN DEL ARRENDATARIO: N.I.F.:</b>						
<b>TFNO.:</b>						
<b>BIENES AFECTADOS:</b>						
Subparcela	Aprovechamiento	Unidad	Expropiación Definitiva (m²)	Servidumbre (m²)	Ocupación Temporal (m²)	Total Afección (m²)
0	CEREAL SECANO V	m²	1.277	0	0	1.277
Total afecciones:		m²	1.277	0	0	1.277
<b>CONSTRUCCIONES AFECTADAS Y ELEMENTOS VALORABLES:</b>						
TIPO	DESCRIPCIÓN					



**FOTOGRAFÍAS:**



**FICHA DE DATOS DE PARCELA AFECTADA**

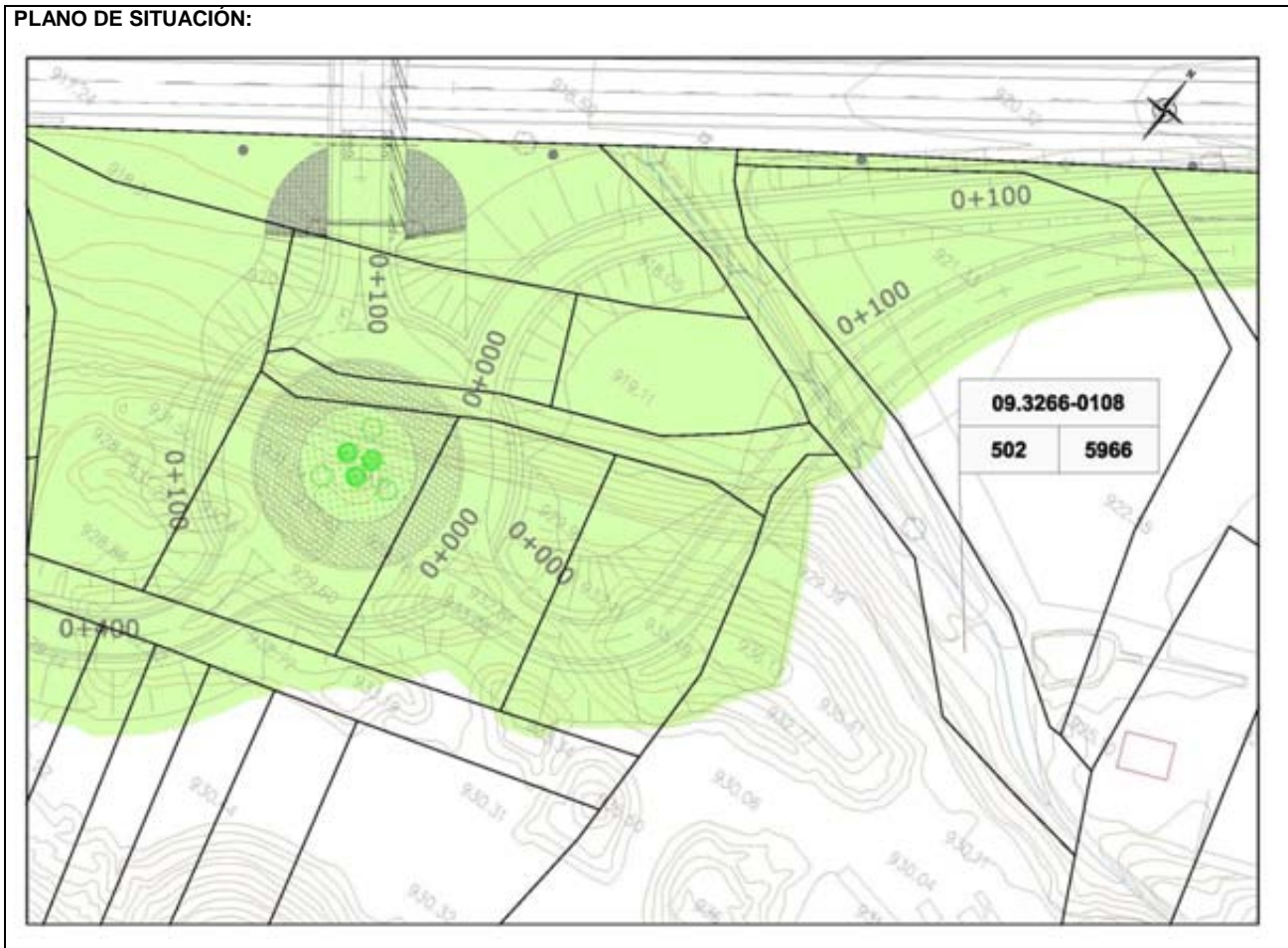
<b>PROYECTO:</b> MEJORA DE LA CARRETERA N-I.		<b>CLAVE:</b> 20-BU-3800.A		<b>FECHA:</b> JUNIO 2016		
<b>TRAMO:</b> RUBENA – FRESNO DE RODILLA		<b>PROVINCIA:</b> 09 - BURGOS				
<b>MUNICIPIO:</b> 3266 - RUBENA		<b>COMUNIDAD AUTÓNOMA:</b> CASTILLA Y LEÓN				
<b>PROVINCIA:</b> BURGOS						
<b>Nº ORDEN DE LA FINCA:</b> <b>09.3266.0107</b>	<b>POLÍGONO:</b> 502	<b>PARCELA:</b> 5374	<b>Subparcela:</b> 0			
<b>TITULARIDAD: DATOS DEL TITULAR/ES</b>						
<b>NOMBRE:</b> GALAFEL BERRONDO, VALENTIN						
<b>N.I.F.:</b> 13061991S						
<b>DOMICILIO:</b> AV MONASTRIO DE LAS HUELGAS 20						
<b>LOCALIDAD:</b> BURGOS						
<b>C.P.:</b> 09001 (BURGOS)						
<b>TELÉFONO:</b>						
<b>REPRESENTANTE:</b>				<b>N.I.F.:</b>		
<b>DIRECCIÓN DEL REPRESENTANTE:</b>				<b>TFNO:</b>		
<b>LINDEROS:</b>	<b>NORTE:</b>	<b>SUR:</b>	<b>ESTE:</b>	<b>OESTE:</b>		
	POLG 502, PARC 5368 Y 5966	POLG 502, PARC 5964	POLG 502, PARC 5390	POLG 502, PARC 5375		
<b>AFECCIÓN:</b> Tipo de afección (total/parcial):		<b>División de la parcela (si/no):</b>		<b>Longitud (m):</b>		
TOTAL		NO				
<b>PARAJE:</b> CANTARIL		<b>FORMA:</b> IRREGULAR		<b>SUP. TOTAL (Ha.):</b> 0,0765		
<b>DERECHOS O GRAVÁMENES QUE PESAN SOBRE LA FINCA:</b> NO (En caso de arrendatario se consignarán el nombre y apellidos y N.I.F. del arrendatario)						
<b>DIRECCIÓN DEL ARRENDATARIO:</b>				<b>N.I.F.:</b>		
				<b>TFNO.:</b>		
<b>BIENES AFECTADOS:</b>						
Subparcela	Aprovechamiento	Unidad	Expropiación Definitiva (m²)	Servidumbre (m²)	Ocupación Temporal (m²)	Total Afección (m²)
0	CEREAL SECANO V	m²	765	0	0	765
Total afecciones:		m²	765	0	0	765
<b>CONSTRUCCIONES AFECTADAS Y ELEMENTOS VALORABLES:</b>						
TIPO	DESCRIPCIÓN					

**PLANO DE SITUACIÓN:**

**FOTOGRAFÍAS:**

**FICHA DE DATOS DE PARCELA AFECTADA**

<b>PROYECTO:</b> MEJORA DE LA CARRETERA N-I.		<b>CLAVE:</b> 20-BU-3800.A		<b>FECHA:</b> JUNIO 2016		
<b>TRAMO:</b> RUBENA – FRESNO DE RODILLA		<b>PROVINCIA:</b> 09 - BURGOS		<b>COMUNIDAD AUTÓNOMA:</b> CASTILLA Y LEÓN		
<b>MUNICIPIO:</b> 3266 - RUBENA		<b>PROVINCIA:</b> 09 - BURGOS		<b>COMUNIDAD AUTÓNOMA:</b> CASTILLA Y LEÓN		
<b>PROVINCIA:</b> BURGOS		<b>COMUNIDAD AUTÓNOMA:</b> CASTILLA Y LEÓN				
<b>Nº ORDEN DE LA FINCA:</b> <b>09.3266.0108</b>	<b>POLÍGONO</b> 502	<b>PARCELA</b> 5966	<b>Subparcela</b> 0			
<b>TITULARIDAD: DATOS DEL TITULAR/ES</b>						
<b>NOMBRE:</b> AYUNTAMIENTO DE RUBENA						
<b>N.I.F.:</b> P0933700G						
<b>DOMICILIO:</b> MUNICIPIO 45						
<b>LOCALIDAD:</b> RUBENA						
<b>C.P.:</b> 09199 (BURGOS)						
<b>TELÉFONO:</b>						
<b>REPRESENTANTE: N.I.F.:</b>						
<b>DIRECCIÓN DEL REPRESENTANTE: TFNO.:</b>						
<b>LINDEROS:</b>	<b>NORTE:</b> POLG 502, PARC 5369	<b>SUR:</b> POLG 502, PARC 5368, 5374 Y 5964	<b>ESTE:</b> TERMINO MUNICIPAL DE ATAPUERCA	<b>OESTE:</b> POLG 501, PARC 9003		
<b>AFECCIÓN:</b> Tipo de afección (total/parcial): PARCIAL		<b>División de la parcela (si/no):</b> NO		<b>Longitud (m):</b>		
<b>PARAJE:</b> PERDIDO		<b>FORMA:</b> IRREGULAR		<b>SUP. TOTAL (Ha.):</b> 0,1542		
<b>DERECHOS O GRAVÁMENES QUE PESAN SOBRE LA FINCA:</b> NO (En caso de arrendatario se consignarán el nombre y apellidos y N.I.F. del arrendatario)						
<b>DIRECCIÓN DEL ARRENDATARIO: N.I.F.:</b>						
<b>TFNO.:</b>						
<b>BIENES AFECTADOS:</b>						
Subparcela	Aprovechamiento	Unidad	Expropiación Definitiva (m²)	Servidumbre (m²)	Ocupación Temporal (m²)	Total Afección (m²)
0	IMPRODUCTIVO	m²	666	0	0	666
Total afecciones:		m²	666	0	0	666
<b>CONSTRUCCIONES AFECTADAS Y ELEMENTOS VALORABLES:</b>						
TIPO	DESCRIPCIÓN					



**FOTOGRAFÍAS:**



### FICHA DE DATOS DE PARCELA AFECTADA

<b>PROYECTO:</b> MEJORA DE LA CARRETERA N-I.		<b>CLAVE:</b> 20-BU-3800.A		<b>FECHA:</b> JUNIO 2016		
<b>TRAMO:</b> RUBENA – FRESNO DE RODILLA		<b>PROVINCIA:</b> 09 - BURGOS				
<b>MUNICIPIO:</b> 3266 - RUBENA		<b>COMUNIDAD AUTÓNOMA:</b> CASTILLA Y LEÓN				
<b>PROVINCIA:</b> BURGOS						
<b>Nº ORDEN DE LA FINCA:</b> <b>09.3266.0109</b>	<b>POLÍGONO:</b> 502	<b>PARCELA:</b> 5369	<b>Subparcela:</b> 0			
<b>TITULARIDAD: DATOS DEL TITULAR/ES</b>						
<b>NOMBRE:</b> HORYPRE SA						
<b>N.I.F.:</b> A09018631						
<b>DOMICILIO:</b> CR MADRID IRUN 252						
<b>LOCALIDAD:</b> RUBENA						
<b>C.P.:</b> 09199 (BURGOS)						
<b>TELÉFONO:</b>						
<b>REPRESENTANTE:</b>		<b>N.I.F.:</b>				
<b>DIRECCIÓN DEL REPRESENTANTE:</b>		<b>TFNO:</b>				
<b>LINDEROS:</b>	<b>NORTE:</b> POLG 502, PARC 5967	<b>SUR:</b> POLG 502, PARC 5966	<b>ESTE:</b> POLG 502, PARC 5967	<b>OESTE:</b> POLG 502, PARC 5967		
<b>AFECCIÓN:</b> Tipo de afección (total/parcial): PARCIAL		<b>División de la parcela (si/no):</b> NO		<b>Longitud (m):</b>		
<b>PARAJE:</b> CARDAJO		<b>FORMA:</b> IRREGULAR		<b>SUP. TOTAL (Ha.):</b> 0,3993		
<b>DERECHOS O GRAVÁMENES QUE PESAN SOBRE LA FINCA:</b> NO (En caso de arrendatario se consignarán el nombre y apellidos y N.I.F. del arrendatario)						
<b>DIRECCIÓN DEL ARRENDATARIO:</b>		<b>N.I.F.:</b>				
		<b>TFNO.:</b>				
<b>BIENES AFECTADOS:</b>						
Subparcela	Aprovechamiento	Unidad	Expropiación Definitiva (m²)	Servidumbre (m²)	Ocupación Temporal (m²)	Total Afección (m²)
0	IMPRODUCTIVO	m²	1.886	0	0	1.886
Total afecciones:		m²	1.886	0	0	1.886
<b>CONSTRUCCIONES AFECTADAS Y ELEMENTOS VALORABLES:</b>						
TIPO	DESCRIPCIÓN					


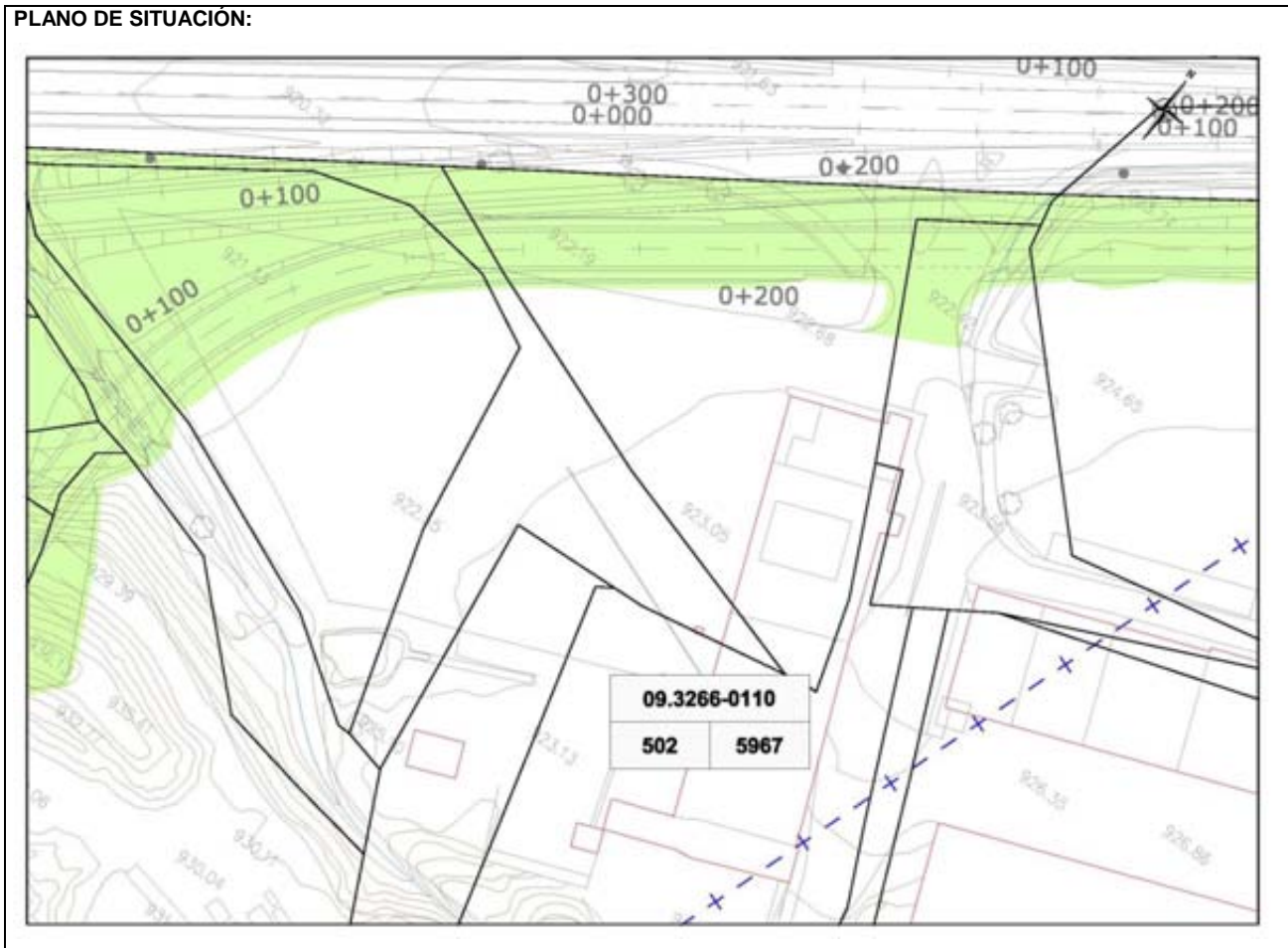
**PLANO DE SITUACIÓN:**

<b>09.3266-0109</b>	
<b>502</b>	<b>5369</b>

**FOTOGRAFÍAS:**

**FICHA DE DATOS DE PARCELA AFECTADA**

<b>PROYECTO:</b> MEJORA DE LA CARRETERA N-I.		<b>CLAVE:</b> 20-BU-3800.A		<b>FECHA:</b> JUNIO 2016		
<b>TRAMO:</b> RUBENA – FRESNO DE RODILLA		<b>PROVINCIA:</b> 09 - BURGOS				
<b>MUNICIPIO:</b> 3266 - RUBENA		<b>COMUNIDAD AUTÓNOMA:</b> CASTILLA Y LEÓN				
<b>PROVINCIA:</b> BURGOS						
<b>Nº ORDEN DE LA FINCA:</b> <b>09.3266.0110</b>	<b>POLÍGONO</b> 502	<b>PARCELA</b> 5967	<b>Subparcela</b> O			
<b>TITULARIDAD: DATOS DEL TITULAR/ES</b>						
<b>NOMBRE:</b> AYUNTAMIENTO DE RUBENA						
<b>N.I.F.:</b> P0933700G						
<b>DOMICILIO:</b> MUNICIPIO 45						
<b>LOCALIDAD:</b> RUBENA						
<b>C.P.:</b> 09199 (BURGOS)						
<b>TELÉFONO:</b>						
<b>REPRESENTANTE:</b>			<b>N.I.F.:</b>			
<b>DIRECCIÓN DEL REPRESENTANTE:</b>			<b>TFNO.:</b>			
<b>LINDEROS:</b>	<b>NORTE:</b>	<b>SUR:</b>	<b>ESTE:</b>	<b>OESTE:</b>		
	POLG 502, PARC 5446	POLG 502, PARC 5966	TERMINO MUNICIPAL DE ATAPUERCA	POLG 502, PARC 5369		
<b>AFECCIÓN:</b> Tipo de afección (total/parcial):		<b>División de la parcela (si/no):</b>		<b>Longitud (m):</b>		
PARCIAL		NO				
<b>PARAJE:</b> PERDIDO		<b>FORMA:</b> IRREGULAR		<b>SUP. TOTAL (Ha.):</b> 0,1587		
<b>DERECHOS O GRAVÁMENES QUE PESAN SOBRE LA FINCA:</b> NO						
(En caso de arrendatario se consignarán el nombre y apellidos y N.I.F. del arrendatario)						
<b>DIRECCIÓN DEL ARRENDATARIO:</b>			<b>N.I.F.:</b>			
			<b>TFNO.:</b>			
<b>BIENES AFECTADOS:</b>						
Subparcela	Aprovechamiento	Unidad	Expropiación Definitiva (m²)	Servidumbre (m²)	Ocupación Temporal (m²)	Total Afección (m²)
O	IMPRODUCTIVO	m²	321	0	0	321
Total afecciones:		m²	321	0	0	321
<b>CONSTRUCCIONES AFECTADAS Y ELEMENTOS VALORABLES:</b>						
TIPO	DESCRIPCIÓN					



**FICHA DE DATOS DE PARCELA AFECTADA**

<b>PROYECTO:</b> MEJORA DE LA CARRETERA N-I.		<b>CLAVE:</b> 20-BU-3800.A		<b>FECHA:</b> JUNIO 2016		
<b>TRAMO:</b> RUBENA – FRESNO DE RODILLA		<b>PROVINCIA:</b> 09 - BURGOS				
<b>MUNICIPIO:</b> 3266 - RUBENA		<b>COMUNIDAD AUTÓNOMA:</b> CASTILLA Y LEÓN				
<b>PROVINCIA:</b> BURGOS						
<b>Nº ORDEN DE LA FINCA:</b> <b>09.3266.0111</b>	<b>POLÍGONO:</b> 502	<b>PARCELA:</b> 5446	<b>Subparcela:</b> O			
<b>TITULARIDAD: DATOS DEL TITULAR/ES</b>						
<b>NOMBRE:</b> HORYPRE SA						
<b>N.I.F.:</b> A09018631						
<b>DOMICILIO:</b> CR MADRID IRUN 252						
<b>LOCALIDAD:</b> RUBENA						
<b>C.P.:</b> 09199 (BURGOS)						
<b>TELÉFONO:</b>						
<b>REPRESENTANTE:</b>		<b>N.I.F.:</b>				
<b>DIRECCIÓN DEL REPRESENTANTE:</b>		<b>TFNO:</b>				
<b>LINDEROS:</b>	<b>NORTE:</b> POLG 501, PARC 9003	<b>SUR:</b> TERMINO MUNICIPAL DE ATAPUERCA	<b>ESTE:</b> TERMINO MUNICIPAL DE ATAPUERCA	<b>OESTE:</b> POLG 502, PARC 5967		
<b>AFECCIÓN:</b> Tipo de afección (total/parcial): PARCIAL		<b>División de la parcela (si/no):</b> NO		<b>Longitud (m):</b>		
<b>PARAJE:</b> CARDAJO		<b>FORMA:</b> IRREGULAR		<b>SUP. TOTAL (Ha.):</b> 0,4058		
<b>DERECHOS O GRAVÁMENES QUE PESAN SOBRE LA FINCA:</b> NO (En caso de arrendatario se consignarán el nombre y apellidos y N.I.F. del arrendatario)						
<b>DIRECCIÓN DEL ARRENDATARIO:</b>		<b>N.I.F.:</b>				
		<b>TFNO.:</b>				
<b>BIENES AFECTADOS:</b>						
Subparcela	Aprovechamiento	Unidad	Expropiación Definitiva (m²)	Servidumbre (m²)	Ocupación Temporal (m²)	Total Afección (m²)
O	IMPRODUCTIVO	m²	1.537	0	0	1.537
Total afecciones:		m²	1.537	0	0	1.537
<b>CONSTRUCCIONES AFECTADAS Y ELEMENTOS VALORABLES:</b>						
TIPO	DESCRIPCIÓN					
2 ud	Arbol ornamental					


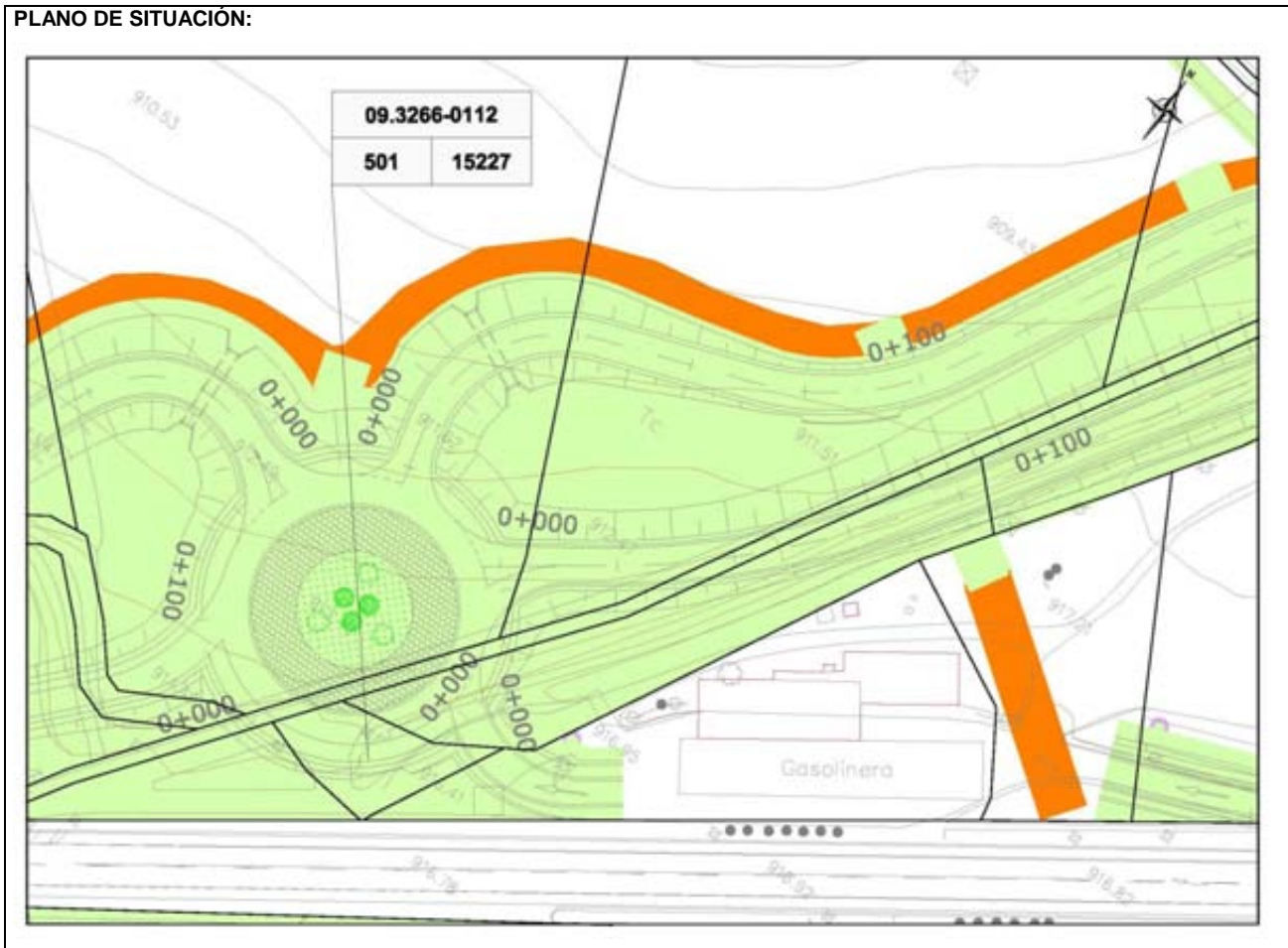
**PLANO DE SITUACIÓN:**

**FOTOGRAFÍAS:**



**FICHA DE DATOS DE PARCELA AFECTADA**

<b>PROYECTO:</b> MEJORA DE LA CARRETERA N-I.		<b>CLAVE:</b> 20-BU-3800.A		<b>FECHA:</b> JUNIO 2016		
<b>TRAMO:</b> RUBENA – FRESNO DE RODILLA		<b>PROVINCIA:</b> 09 - BURGOS		<b>COMUNIDAD AUTÓNOMA:</b> CASTILLA Y LEÓN		
<b>MUNICIPIO:</b> 3266 - RUBENA		<b>PROVINCIA:</b> 09 - BURGOS		<b>COMUNIDAD AUTÓNOMA:</b> CASTILLA Y LEÓN		
<b>PROVINCIA:</b> BURGOS		<b>COMUNIDAD AUTÓNOMA:</b> CASTILLA Y LEÓN				
<b>Nº ORDEN DE LA FINCA:</b> <b>09.3266.0112</b>	<b>POLÍGONO</b> 501	<b>PARCELA</b> 15227	<b>Subparcela</b> O			
<b>TITULARIDAD: DATOS DEL TITULAR/ES</b>						
<b>NOMBRE:</b> REPSOL COMERCIAL DE PRODUCTOS PETROLIFEROS SA						
<b>N.I.F.:</b> A80298839						
<b>DOMICILIO:</b> CL MENDEZ ALVARO 44						
<b>LOCALIDAD:</b> MADRID						
<b>C.P.:</b> 28045 (MADRID)						
<b>TELÉFONO:</b>						
<b>REPRESENTANTE:</b>			<b>N.I.F.:</b>			
<b>DIRECCIÓN DEL REPRESENTANTE:</b>			<b>TFNO.:</b>			
<b>LINDEROS:</b>	<b>NORTE:</b> POLG 501, PARC 147	<b>SUR:</b> POLG 501, PARC 9003	<b>ESTE:</b> POLG 501, PARC 15231	<b>OESTE:</b> POLG 501, PARC 15226 Y 9017		
<b>AFECCIÓN:</b> Tipo de afección (total/parcial): TOTAL		<b>División de la parcela (si/no):</b> NO		<b>Longitud (m):</b>		
<b>PARAJE:</b> C.V. POZ		<b>FORMA:</b> IRREGULAR		<b>SUP. TOTAL (Ha.):</b> 0,0373		
<b>DERECHOS O GRAVÁMENES QUE PESAN SOBRE LA FINCA:</b> NO (En caso de arrendatario se consignarán el nombre y apellidos y N.I.F. del arrendatario)						
<b>DIRECCIÓN DEL ARRENDATARIO:</b>			<b>N.I.F.:</b>			
			<b>TFNO.:</b>			
<b>BIENES AFECTADOS:</b>						
Subparcela	Aprovechamiento	Unidad	Expropiación Definitiva (m²)	Servidumbre (m²)	Ocupación Temporal (m²)	Total Afección (m²)
O	IMPRODUCTIVO	m²	373	0	0	373
Total afecciones:		m²	373	0	0	373
<b>CONSTRUCCIONES AFECTADAS Y ELEMENTOS VALORABLES:</b>						
TIPO	DESCRIPCIÓN					





### FICHA DE DATOS DE PARCELA AFECTADA


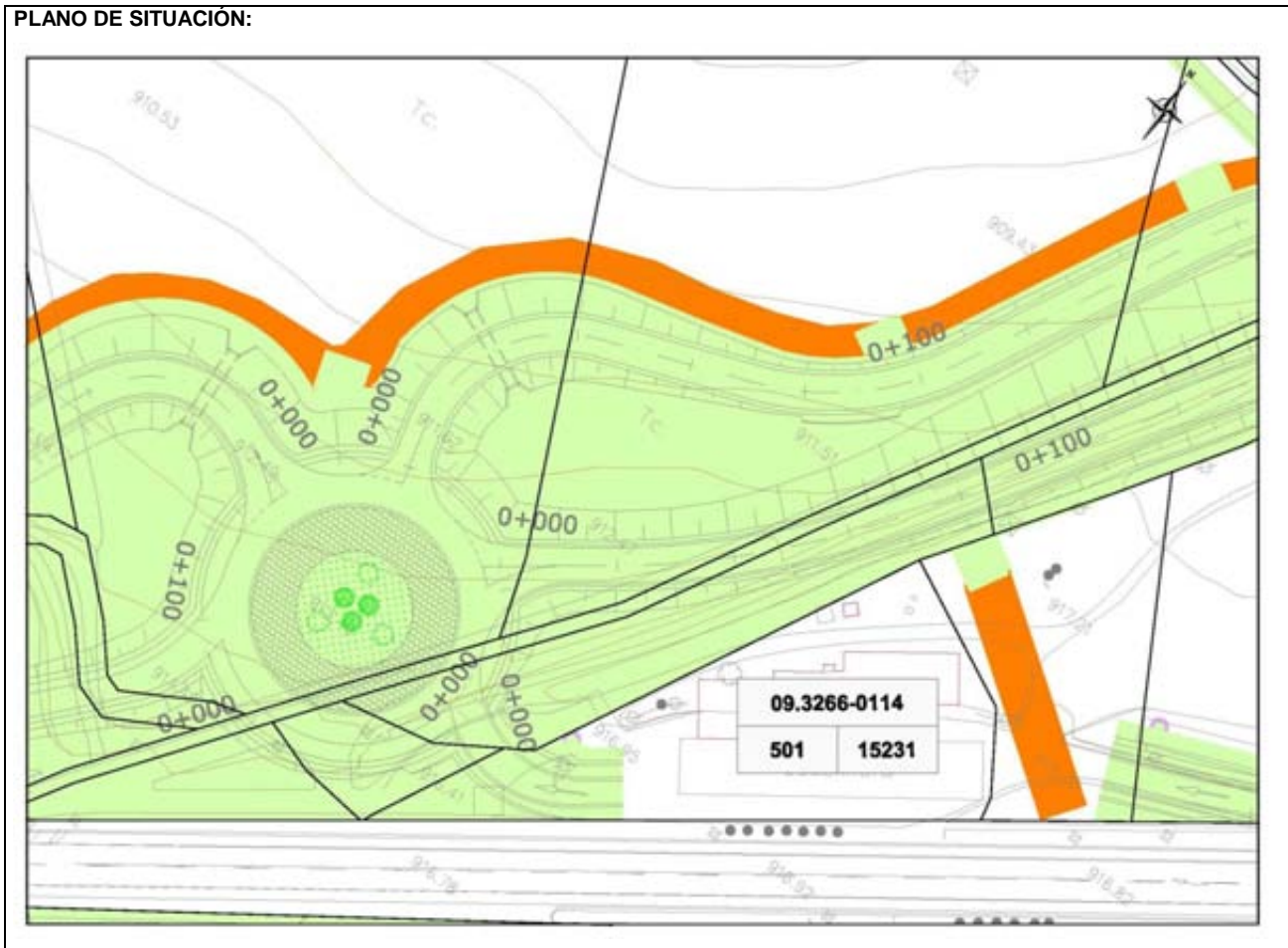
<b>PROYECTO:</b> MEJORA DE LA CARRETERA N-I.		<b>CLAVE:</b> 20-BU-3800.A		<b>FECHA:</b> JUNIO 2016		
<b>TRAMO:</b> RUBENA – FRESNO DE RODILLA		<b>PROVINCIA:</b> 09 - BURGOS				
<b>MUNICIPIO:</b> 3266 - RUBENA		<b>COMUNIDAD AUTÓNOMA:</b> CASTILLA Y LEÓN				
<b>PROVINCIA:</b> BURGOS						
<b>Nº ORDEN DE LA FINCA:</b> <b>09.3266.0113</b>	<b>POLÍGONO:</b> 501	<b>PARCELA:</b> 147	<b>Subparcela:</b> O			
<b>TITULARIDAD: DATOS DEL TITULAR/ES</b>						
<b>NOMBRE:</b> NUÑEZ CABALLERO, MARIA						
<b>N.I.F.:</b> -						
<b>DOMICILIO:</b> MN MUNICIPIO						
<b>LOCALIDAD:</b> RUBENA						
<b>C.P.:</b> 09199 (BURGOS)						
<b>TELÉFONO:</b>						
<b>REPRESENTANTE:</b> N.I.F.:						
<b>DIRECCIÓN DEL REPRESENTANTE:</b> TFNO.:						
<b>LINDEROS:</b>	<b>NORTE:</b> POLG 501, PARC 9017	<b>SUR:</b> POLG 501, PARC 15227	<b>ESTE:</b> POLG 501, PARC 15231	<b>OESTE:</b> POLG 501, PARC 9017		
<b>AFECCIÓN:</b> Tipo de afección (total/parcial): TOTAL		<b>División de la parcela (si/no):</b> NO		<b>Longitud (m):</b>		
<b>PARAJE:</b> LA LLANADA		<b>FORMA:</b> IRREGULAR		<b>SUP. TOTAL (Ha.):</b> 0,1340		
<b>DERECHOS O GRAVÁMENES QUE PESAN SOBRE LA FINCA:</b> NO (En caso de arrendatario se consignarán el nombre y apellidos y N.I.F. del arrendatario)						
<b>DIRECCIÓN DEL ARRENDATARIO:</b> N.I.F.:						
<b>TFNO.:</b>						
<b>BIENES AFECTADOS:</b>						
Subparcela	Aprovechamiento	Unidad	Expropiación Definitiva (m²)	Servidumbre (m²)	Ocupación Temporal (m²)	Total Afección (m²)
O	CEREAL SECANO III	m²	1.340	0	0	1.340
Total afecciones:		m²	1.340	0	0	1.340
<b>CONSTRUCCIONES AFECTADAS Y ELEMENTOS VALORABLES:</b>						
TIPO	DESCRIPCIÓN					

**PLANO DE SITUACIÓN:**

**FOTOGRAFÍAS:**

**FICHA DE DATOS DE PARCELA AFECTADA**

<b>PROYECTO:</b> MEJORA DE LA CARRETERA N-I.		<b>CLAVE:</b> 20-BU-3800.A		<b>FECHA:</b> JUNIO 2016		
<b>TRAMO:</b> RUBENA – FRESNO DE RODILLA		<b>PROVINCIA:</b> 09 - BURGOS		<b>COMUNIDAD AUTÓNOMA:</b> CASTILLA Y LEÓN		
<b>MUNICIPIO:</b> 3266 - RUBENA		<b>PROVINCIA:</b> 09 - BURGOS		<b>COMUNIDAD AUTÓNOMA:</b> CASTILLA Y LEÓN		
<b>PROVINCIA:</b> BURGOS		<b>COMUNIDAD AUTÓNOMA:</b> CASTILLA Y LEÓN				
<b>Nº ORDEN DE LA FINCA:</b> <b>09.3266.0114</b>	<b>POLÍGONO</b> 501	<b>PARCELA</b> 15231	<b>Subparcela</b> 0			
<b>TITULARIDAD: DATOS DEL TITULAR/ES</b>						
<b>NOMBRE:</b> REPSOL COMERCIAL DE PRODUCTOS PETROLIFEROS SA						
<b>N.I.F.:</b> A80298839						
<b>DOMICILIO:</b> CL MENDEZ ALVARO 44						
<b>LOCALIDAD:</b> MADRID						
<b>C.P.:</b> 28045 (MADRID)						
<b>TELÉFONO:</b>						
<b>REPRESENTANTE:</b>			<b>N.I.F.:</b>			
<b>DIRECCIÓN DEL REPRESENTANTE:</b>			<b>TFNO.:</b>			
<b>LINDEROS:</b>	<b>NORTE:</b>	<b>SUR:</b>	<b>ESTE:</b>	<b>OESTE:</b>		
	POLG 501, PARC 147	POLG 501, PARC 9003	POLG 501, PARC 25232	POLG 501, PARC 147 Y 15227		
<b>AFECCIÓN:</b> Tipo de afección (total/parcial):		<b>División de la parcela (si/no):</b>		<b>Longitud (m):</b>		
PARCIAL		NO				
<b>PARAJE:</b> C.V. POZ		<b>FORMA:</b> TRIANGULAR		<b>SUP. TOTAL (Ha.):</b> 0,2463		
<b>DERECHOS O GRAVÁMENES QUE PESAN SOBRE LA FINCA:</b> NO						
(En caso de arrendatario se consignarán el nombre y apellidos y N.I.F. del arrendatario)						
<b>DIRECCIÓN DEL ARRENDATARIO:</b>			<b>N.I.F.:</b>			
			<b>TFNO.:</b>			
<b>BIENES AFECTADOS:</b>						
Subparcela	Aprovechamiento	Unidad	Expropiación Definitiva (m²)	Servidumbre (m²)	Ocupación Temporal (m²)	Total Afección (m²)
0	IMPRODUCTIVO	m²	407	0	3	410
Total afecciones:		m²	407	0	3	410
<b>CONSTRUCCIONES AFECTADAS Y ELEMENTOS VALORABLES:</b>						
TIPO	DESCRIPCIÓN					



**FICHA DE DATOS DE PARCELA AFECTADA**

<b>PROYECTO:</b> MEJORA DE LA CARRETERA N-I.		<b>CLAVE:</b> 20-BU-3800.A		<b>FECHA:</b> JUNIO 2016		
<b>TRAMO:</b> RUBENA – FRESNO DE RODILLA		<b>PROVINCIA:</b> 09 - BURGOS				
<b>MUNICIPIO:</b> 3266 - RUBENA		<b>COMUNIDAD AUTÓNOMA:</b> CASTILLA Y LEÓN				
<b>PROVINCIA:</b> BURGOS						
<b>Nº ORDEN DE LA FINCA:</b> <b>09.3266.0115</b>	<b>POLÍGONO:</b> 501	<b>PARCELA:</b> 149	<b>Subparcela:</b> O			
<b>TITULARIDAD:</b> <b>DATOS DEL TITULAR/ES</b>						
<b>NOMBRE:</b> IBEAS MARTINEZ, JOSE JAVIER (50%) IBEAS MARTINEZ, ELVIRA (50%)						
<b>N.I.F.:</b> 13106012Z 13092481F						
<b>DOMICILIO:</b> CL ALFONSO XI 35 Pl:03 Pt:B AV CANTABRIA 41 Pl:05 Pt:C						
<b>LOCALIDAD:</b> BURGOS						
<b>C.P.:</b> 09007 09006 (BURGOS)						
<b>TELÉFONO:</b>						
<b>REPRESENTANTE:</b> <b>N.I.F.:</b>						
<b>DIRECCIÓN DEL REPRESENTANTE:</b> <b>TFNO:</b>						
<b>LINDEROS:</b>	<b>NORTE:</b> POLG 501, PARC 9023	<b>SUR:</b> POLG 501, PARC 9017	<b>ESTE:</b> POLG 501, PARC 148	<b>OESTE:</b> POLG 501, PARC 150		
<b>AFECCIÓN:</b> Tipo de afección (total/parcial): PARCIAL		<b>División de la parcela (si/no):</b> NO		<b>Longitud (m):</b>		
<b>PARAJE:</b> LA LLANADA		<b>FORMA:</b> IRREGULAR		<b>SUP. TOTAL (Ha.):</b> 1,1940		
<b>DERECHOS O GRAVÁMENES QUE PESAN SOBRE LA FINCA:</b> NO (En caso de arrendatario se consignarán el nombre y apellidos y N.I.F. del arrendatario)						
<b>DIRECCIÓN DEL ARRENDATARIO:</b> <b>N.I.F.:</b>						
<b>TFNO.:</b>						
<b>BIENES AFECTADOS:</b>						
Subparcela	Aprovechamiento	Unidad	Expropiación Definitiva (m²)	Servidumbre (m²)	Ocupación Temporal (m²)	Total Afección (m²)
O	CEREAL SECANO III	m²	3.712	501	0	3.712
Total afecciones:		m²	3.712	501	0	3.712
<b>CONSTRUCCIONES AFECTADAS Y ELEMENTOS VALORABLES:</b>						
TIPO	DESCRIPCIÓN					

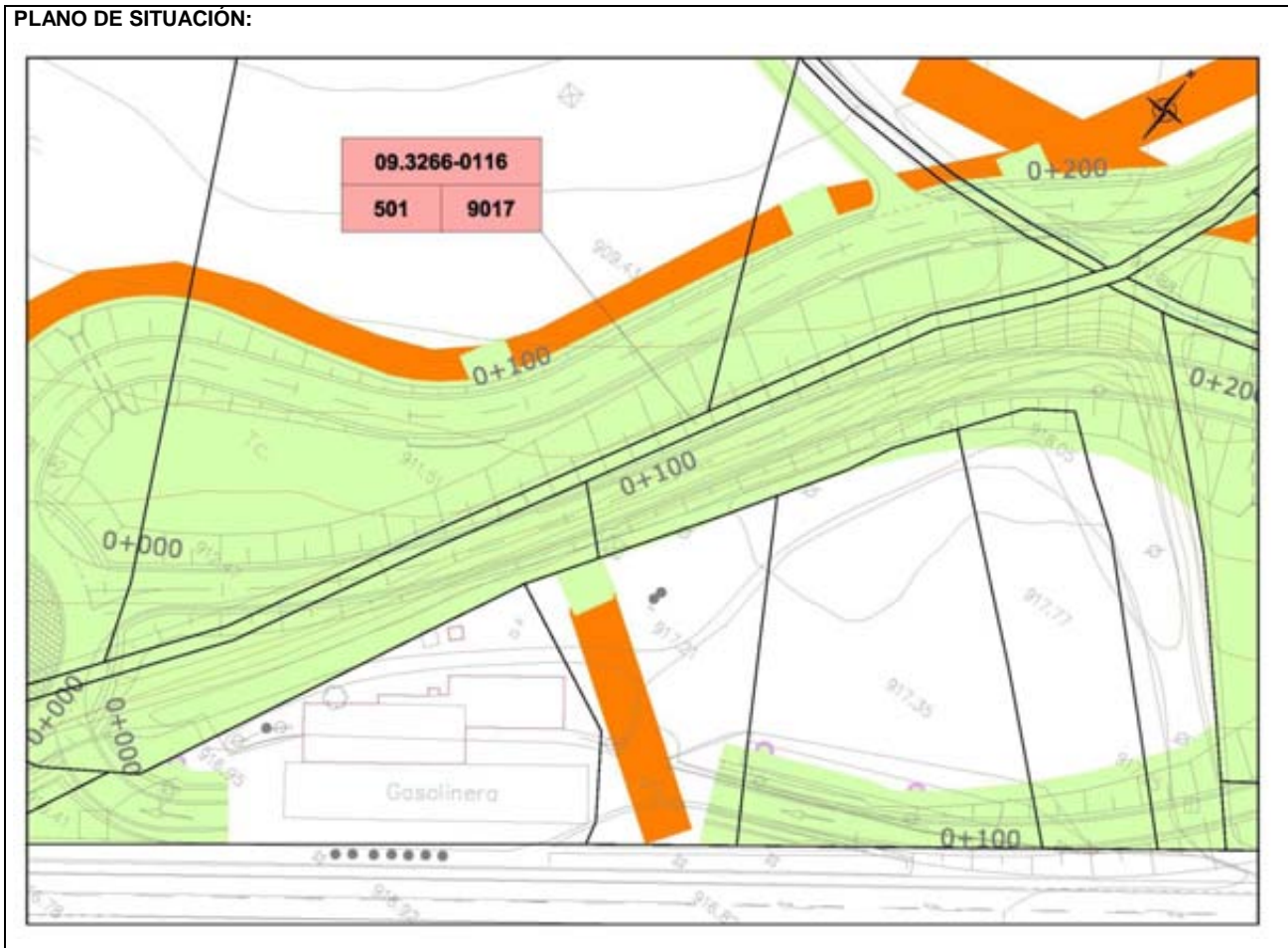
**PLANO DE SITUACIÓN:**

**FOTOGRAFÍAS:**



**FICHA DE DATOS DE PARCELA AFECTADA**

<b>PROYECTO:</b> MEJORA DE LA CARRETERA N-I.		<b>CLAVE:</b> 20-BU-3800.A		<b>FECHA:</b> JUNIO 2016		
<b>TRAMO:</b> RUBENA – FRESNO DE RODILLA		<b>PROVINCIA:</b> 09 - BURGOS		<b>COMUNIDAD AUTÓNOMA:</b> CASTILLA Y LEÓN		
<b>MUNICIPIO:</b> 3266 - RUBENA		<b>PROVINCIA:</b> 09 - BURGOS		<b>COMUNIDAD AUTÓNOMA:</b> CASTILLA Y LEÓN		
<b>PROVINCIA:</b> BURGOS		<b>COMUNIDAD AUTÓNOMA:</b> CASTILLA Y LEÓN				
<b>Nº ORDEN DE LA FINCA:</b> <b>09.3266.0116</b>	<b>POLÍGONO:</b> 501	<b>PARCELA:</b> 9017	<b>Subparcela:</b> O			
<b>TITULARIDAD: DATOS DEL TITULAR/ES</b>						
<b>NOMBRE:</b> AYUNTAMIENTO DE RUBENA						
<b>N.I.F.:</b> P0933700G						
<b>DOMICILIO:</b> MUNICIPIO 45						
<b>LOCALIDAD:</b> RUBENA						
<b>C.P.:</b> 09199 (BURGOS)						
<b>TELÉFONO:</b>						
<b>REPRESENTANTE: N.I.F.:</b>						
<b>DIRECCIÓN DEL REPRESENTANTE: TFNO.:</b>						
<b>LINDEROS:</b>	<b>NORTE:</b> POLG 501, PARC 9001	<b>SUR:</b> POLG 501, PARC 9003	<b>ESTE:</b> POLG 501, PARC 129, 134, 138, 139, 143, 146, 15230, 147, 15228 Y 15226	<b>OESTE:</b> POLG 501, PARC 135, 136, 137, 140, 142, 148, 149, 150 Y 15217		
<b>AFECCIÓN:</b> Tipo de afección (total/parcial): PARCIAL		<b>División de la parcela (si/no):</b> NO		<b>Longitud (m):</b>		
<b>PARAJE:</b> CAMINO		<b>FORMA:</b> IRREGULAR		<b>SUP. TOTAL (Ha.):</b> 0,2848		
<b>DERECHOS O GRAVÁMENES QUE PESAN SOBRE LA FINCA:</b> NO (En caso de arrendatario se consignarán el nombre y apellidos y N.I.F. del arrendatario)						
<b>DIRECCIÓN DEL ARRENDATARIO: N.I.F.:</b>						
<b>TFNO.:</b>						
<b>BIENES AFECTADOS:</b>						
Subparcela	Aprovechamiento	Unidad	Expropiación Definitiva (m²)	Servidumbre (m²)	Ocupación Temporal (m²)	Total Afección (m²)
O	VIALES DE COMUNICACIÓN	m²	870	21	0	870
Total afecciones:		m²	870	21	0	870
<b>CONSTRUCCIONES AFECTADAS Y ELEMENTOS VALORABLES:</b>						
TIPO	DESCRIPCIÓN					



**FOTOGRAFÍAS:**



### FICHA DE DATOS DE PARCELA AFECTADA

<b>PROYECTO:</b> MEJORA DE LA CARRETERA N-I.		<b>CLAVE:</b> 20-BU-3800.A		<b>FECHA:</b> JUNIO 2016		
<b>TRAMO:</b> RUBENA – FRESNO DE RODILLA		<b>PROVINCIA:</b> 09 - BURGOS				
<b>MUNICIPIO:</b> 3266 - RUBENA		<b>COMUNIDAD AUTÓNOMA:</b> CASTILLA Y LEÓN				
<b>PROVINCIA:</b> BURGOS						
<b>Nº ORDEN DE LA FINCA:</b> <b>09.3266.0117</b>	<b>POLÍGONO:</b> 501	<b>PARCELA:</b> 25232	<b>Subparcela:</b> O			
<b>TITULARIDAD: DATOS DEL TITULAR/ES</b>						
<b>NOMBRE:</b> REPSOL COMERCIAL DE PRODUCTOS PETROLIFEROS SA						
<b>N.I.F.:</b> A80298839						
<b>DOMICILIO:</b> CL MENDEZ ALVARO 44						
<b>LOCALIDAD:</b> MADRID						
<b>C.P.:</b> 28045 (MADRID)						
<b>TELÉFONO:</b>						
<b>REPRESENTANTE:</b>			<b>N.I.F.:</b>			
<b>DIRECCIÓN DEL REPRESENTANTE:</b>			<b>TFNO:</b>			
<b>LINDEROS:</b>	<b>NORTE:</b>	<b>SUR:</b>	<b>ESTE:</b>	<b>OESTE:</b>		
	POLG 501, PARC 15230	POLG 501, PARC 9003	POLG 501, PARC 15233	POLG 501, PARC 15231		
<b>AFECCIÓN:</b> Tipo de afección (total/parcial):		<b>División de la parcela (si/no):</b>		<b>Longitud (m):</b>		
PARCIAL		NO				
<b>PARAJE:</b> C.V. POZ		<b>FORMA:</b> IRREGULAR		<b>SUP. TOTAL (Ha.):</b> 0,2151		
<b>DERECHOS O GRAVÁMENES QUE PESAN SOBRE LA FINCA:</b> NO						
(En caso de arrendatario se consignarán el nombre y apellidos y N.I.F. del arrendatario)						
<b>DIRECCIÓN DEL ARRENDATARIO:</b>			<b>N.I.F.:</b>			
			<b>TFNO.:</b>			
<b>BIENES AFECTADOS:</b>						
Subparcela	Aprovechamiento	Unidad	Expropiación Definitiva (m²)	Servidumbre (m²)	Ocupación Temporal (m²)	Total Afección (m²)
O	IMPRODUCTIVO	m²	164	329	0	164
Total afecciones:		m²	164	329	0	164
<b>CONSTRUCCIONES AFECTADAS Y ELEMENTOS VALORABLES:</b>						
TIPO	DESCRIPCIÓN					

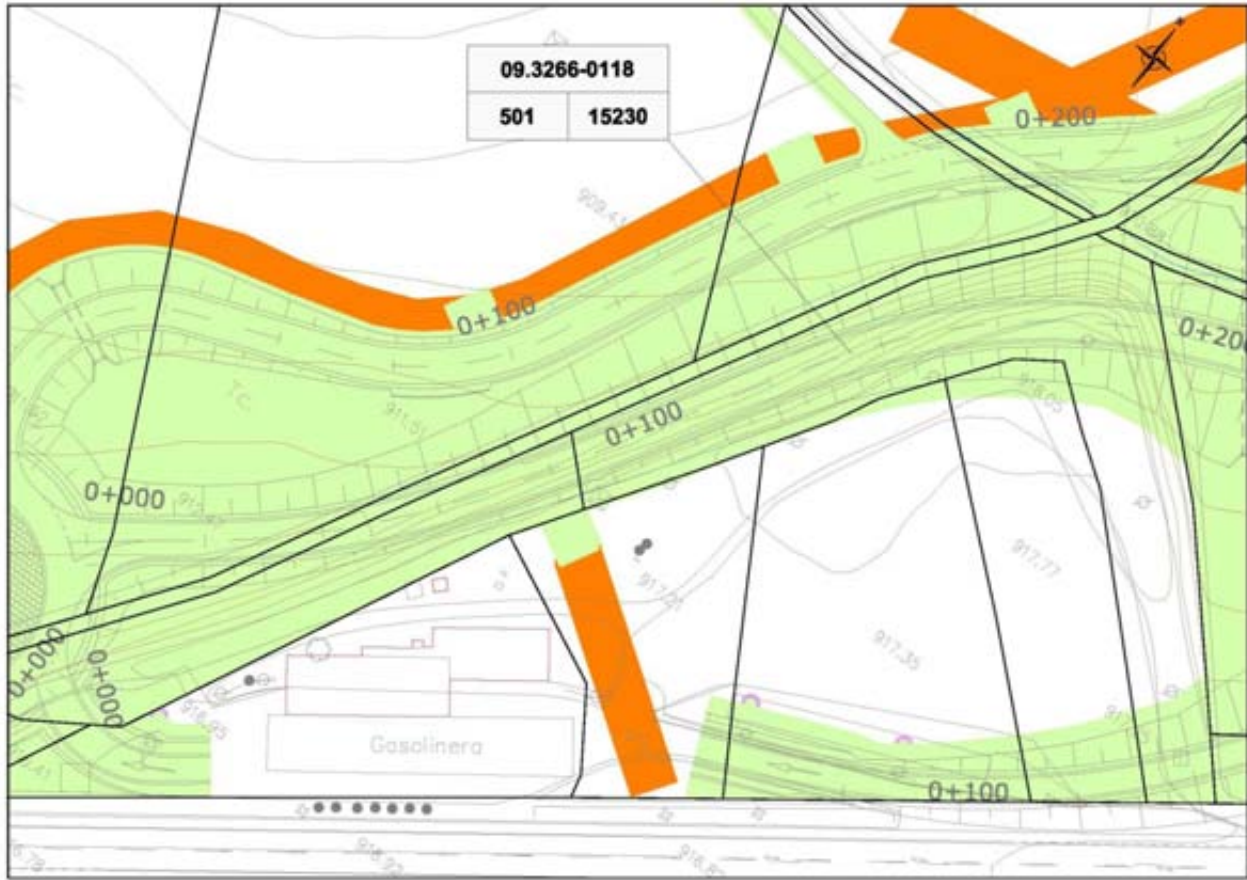
**PLANO DE SITUACIÓN:**

**FOTOGRAFÍAS:**

**FICHA DE DATOS DE PARCELA AFECTADA**

<b>PROYECTO:</b> MEJORA DE LA CARRETERA N-I.		<b>CLAVE:</b> 20-BU-3800.A		<b>FECHA:</b> JUNIO 2016		
<b>TRAMO:</b> RUBENA – FRESNO DE RODILLA		<b>PROVINCIA:</b> 09 - BURGOS		<b>COMUNIDAD AUTÓNOMA:</b> CASTILLA Y LEÓN		
<b>MUNICIPIO:</b> 3266 - RUBENA		<b>PROVINCIA:</b> 09 - BURGOS		<b>COMUNIDAD AUTÓNOMA:</b> CASTILLA Y LEÓN		
<b>PROVINCIA:</b> BURGOS		<b>PROVINCIA:</b> 09 - BURGOS		<b>COMUNIDAD AUTÓNOMA:</b> CASTILLA Y LEÓN		
<b>Nº ORDEN DE LA FINCA:</b> <b>09.3266.0118</b>	<b>POLÍGONO</b> 501	<b>PARCELA</b> 15230	<b>Subparcela</b> O			
<b>TITULARIDAD: DATOS DEL TITULAR/ES</b>						
<b>NOMBRE:</b> REPSOL COMERCIAL DE PRODUCTOS PETROLIFEROS SA						
<b>N.I.F.:</b> A80298839						
<b>DOMICILIO:</b> CL MENDEZ ALVARO 44						
<b>LOCALIDAD:</b> MADRID						
<b>C.P.:</b> 28045 (MADRID)						
<b>TELÉFONO:</b>						
<b>REPRESENTANTE:</b>			<b>N.I.F.:</b>			
<b>DIRECCIÓN DEL REPRESENTANTE:</b>			<b>TFNO.:</b>			
<b>LINDEROS:</b>	<b>NORTE:</b> POLG 501, PARC 9024	<b>SUR:</b> POLG 501, PARC 25232, 15233 Y 15234	<b>ESTE:</b> POLG 501, PARC 145 Y 5947	<b>OESTE:</b> POLG 501, PARC 9017		
<b>AFECCIÓN:</b> Tipo de afección (total/parcial): PARCIAL		<b>División de la parcela (si/no):</b> NO		<b>Longitud (m):</b>		
<b>PARAJE:</b> C.V. POZ		<b>FORMA:</b> IRREGULAR		<b>SUP. TOTAL (Ha.):</b> 0,2773		
<b>DERECHOS O GRAVÁMENES QUE PESAN SOBRE LA FINCA:</b> NO (En caso de arrendatario se consignarán el nombre y apellidos y N.I.F. del arrendatario)						
<b>DIRECCIÓN DEL ARRENDATARIO:</b>			<b>N.I.F.:</b>			
<b>DIRECCIÓN DEL ARRENDATARIO:</b>			<b>TFNO.:</b>			
<b>BIENES AFECTADOS:</b>						
Subparcela	Aprovechamiento	Unidad	Expropiación Definitiva (m²)	Servidumbre (m²)	Ocupación Temporal (m²)	Total Afección (m²)
O	IMPRODUCTIVO	m²	2.097	0	0	2.097
Total afecciones:		m²	2.097	0	0	2.097
<b>CONSTRUCCIONES AFECTADAS Y ELEMENTOS VALORABLES:</b>						
TIPO	DESCRIPCIÓN					

**PLANO DE SITUACIÓN:**



**FOTOGRAFÍAS:**

### FICHA DE DATOS DE PARCELA AFECTADA

<b>PROYECTO:</b> MEJORA DE LA CARRETERA N-I.		<b>CLAVE:</b> 20-BU-3800.A		<b>FECHA:</b> JUNIO 2016		
<b>TRAMO:</b> RUBENA – FRESNO DE RODILLA		<b>PROVINCIA:</b> 09 - BURGOS				
<b>MUNICIPIO:</b> 3266 - RUBENA		<b>COMUNIDAD AUTÓNOMA:</b> CASTILLA Y LEÓN				
<b>PROVINCIA:</b> BURGOS						
<b>Nº ORDEN DE LA FINCA:</b> <b>09.3266.0119</b>	<b>POLÍGONO:</b> 501	<b>PARCELA:</b> 148	<b>Subparcela:</b> O			
<b>TITULARIDAD: DATOS DEL TITULAR/ES</b>						
<b>NOMBRE:</b> MARTINEZ GALIANA, HELIODORO HEREDEROS DE						
<b>N.I.F.:</b> 12920566V						
<b>DOMICILIO:</b> AV VENA 2 Pt:01 Pt:B						
<b>LOCALIDAD:</b> BURGOS						
<b>C.P.:</b> 09005 (BURGOS)						
<b>TELÉFONO:</b>						
<b>REPRESENTANTE:</b>				<b>N.I.F.:</b>		
<b>DIRECCIÓN DEL REPRESENTANTE:</b>				<b>TFNO:</b>		
<b>LINDEROS:</b>	<b>NORTE:</b> POLG 501, PARC 9023	<b>SUR:</b> POLG 501, PARC 9017	<b>ESTE:</b> POLG 501, PARC 9017	<b>OESTE:</b> POLG 501, PARC 149		
<b>AFECCIÓN:</b> Tipo de afección (total/parcial): PARCIAL		<b>División de la parcela (si/no):</b> NO		<b>Longitud (m):</b>		
<b>PARAJE:</b> LA LLANADA		<b>FORMA:</b> TRIANGULAR		<b>SUP. TOTAL (Ha.):</b> 0,1620		
<b>DERECHOS O GRAVÁMENES QUE PESAN SOBRE LA FINCA:</b> NO (En caso de arrendatario se consignarán el nombre y apellidos y N.I.F. del arrendatario)						
<b>DIRECCIÓN DEL ARRENDATARIO:</b>				<b>N.I.F.:</b>		
				<b>TFNO.:</b>		
<b>BIENES AFECTADOS:</b>						
Subparcela	Aprovechamiento	Unidad	Expropiación Definitiva (m²)	Servidumbre (m²)	Ocupación Temporal (m²)	Total Afección (m²)
O	CEREAL SECANO IV	m²	1.291	89	0	1.291
Total afecciones:		m²	1.291	89	0	1.291
<b>CONSTRUCCIONES AFECTADAS Y ELEMENTOS VALORABLES:</b>						
TIPO	DESCRIPCIÓN					


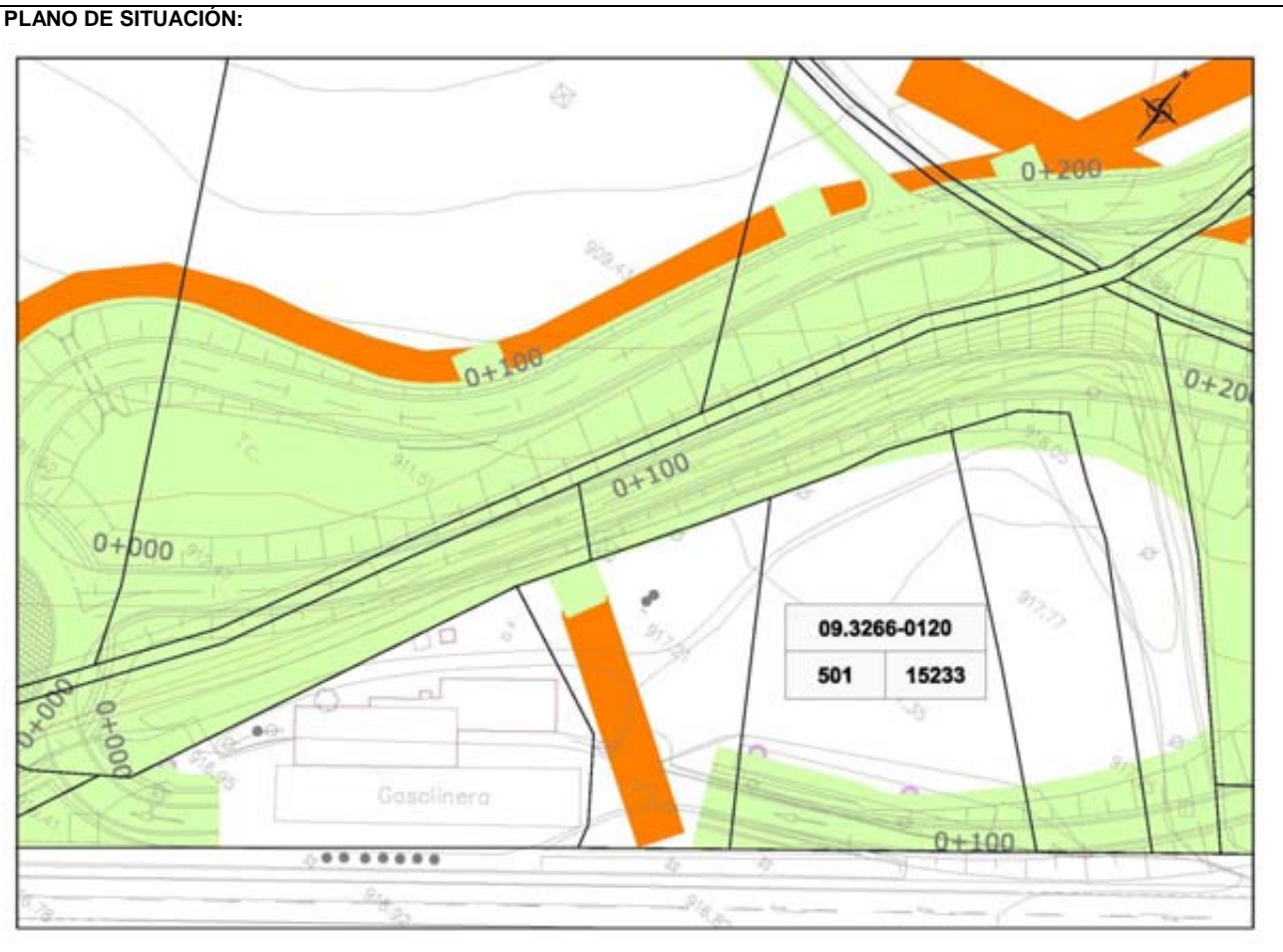
**PLANO DE SITUACIÓN:**

**FOTOGRAFÍAS:**



**FICHA DE DATOS DE PARCELA AFECTADA**


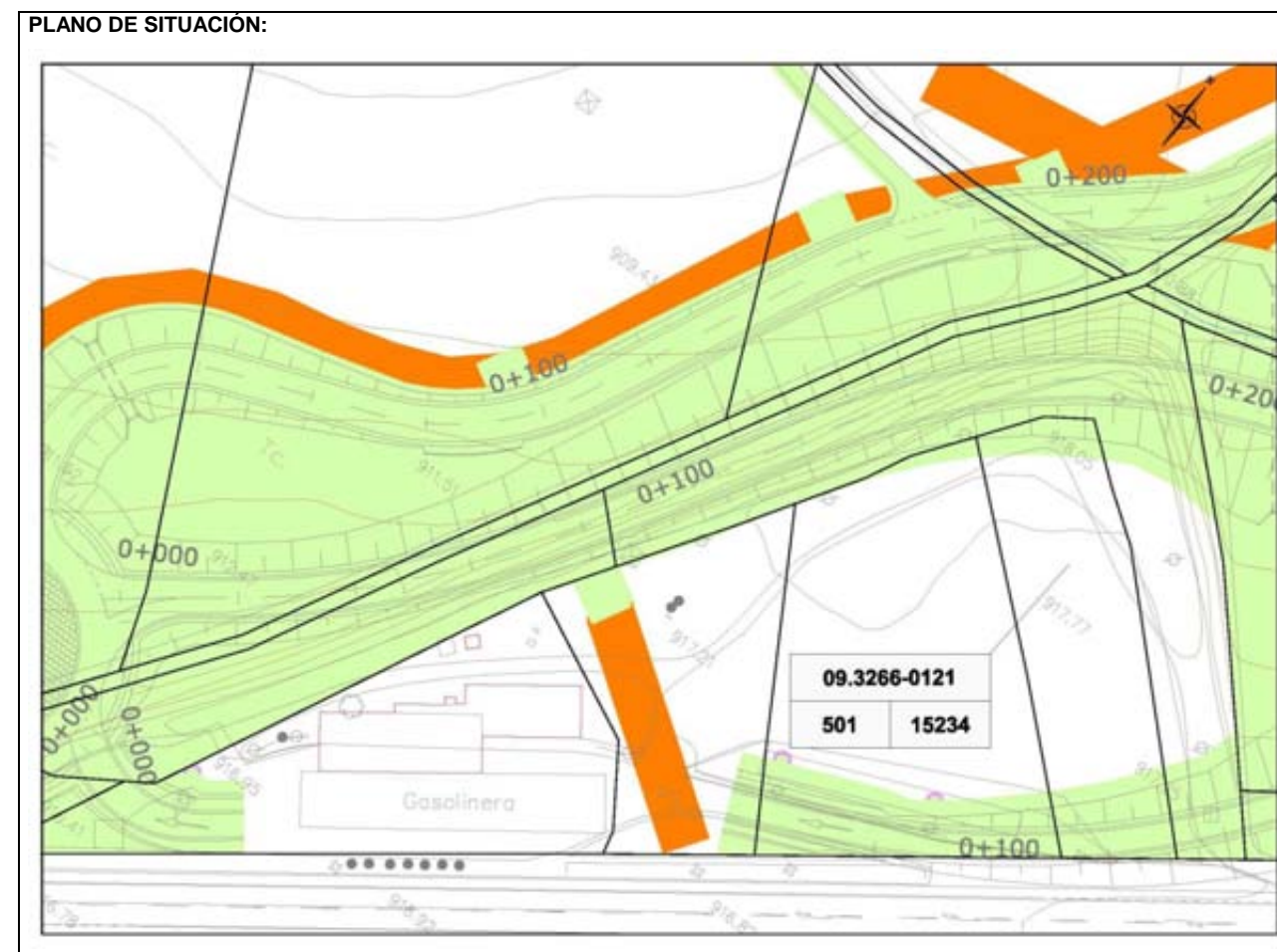
<b>PROYECTO:</b> MEJORA DE LA CARRETERA N-I.		<b>CLAVE:</b> 20-BU-3800.A		<b>FECHA:</b> JUNIO 2016		
<b>TRAMO:</b> RUBENA – FRESNO DE RODILLA		<b>PROVINCIA:</b> 09 - BURGOS		<b>COMUNIDAD AUTÓNOMA:</b> CASTILLA Y LEÓN		
<b>MUNICIPIO:</b> 3266 - RUBENA		<b>PROVINCIA:</b> 09 - BURGOS		<b>COMUNIDAD AUTÓNOMA:</b> CASTILLA Y LEÓN		
<b>PROVINCIA:</b> BURGOS		<b>COMUNIDAD AUTÓNOMA:</b> CASTILLA Y LEÓN				
<b>Nº ORDEN DE LA FINCA:</b> <b>09.3266.0120</b>	<b>POLÍGONO</b> 501	<b>PARCELA</b> 15233	<b>Subparcela</b> 0			
<b>TITULARIDAD: DATOS DEL TITULAR/ES</b>						
<b>NOMBRE:</b> REPSOL COMERCIAL DE PRODUCTOS PETROLIFEROS SA						
<b>N.I.F.:</b> A80298839						
<b>DOMICILIO:</b> CL MENDEZ ALVARO 44						
<b>LOCALIDAD:</b> MADRID						
<b>C.P.:</b> 28045 (MADRID)						
<b>TELÉFONO:</b>						
<b>REPRESENTANTE: N.I.F.:</b>						
<b>DIRECCIÓN DEL REPRESENTANTE: TFNO:</b>						
<b>LINDEROS:</b>	<b>NORTE:</b> POLG 501, PARC 15230	<b>SUR:</b> POLG 501, PARC 9003	<b>ESTE:</b> POLG 501, PARC 15234	<b>OESTE:</b> POLG 501, PARC 25232		
<b>AFECCIÓN:</b> Tipo de afección (total/parcial): PARCIAL		<b>División de la parcela (si/no):</b> NO		<b>Longitud (m):</b>		
<b>PARAJE:</b> C.V. POZ		<b>FORMA:</b> IRREGULAR		<b>SUP. TOTAL (Ha.):</b> 0,2764		
<b>DERECHOS O GRAVÁMENES QUE PESAN SOBRE LA FINCA:</b> NO (En caso de arrendatario se consignarán el nombre y apellidos y N.I.F. del arrendatario)						
<b>DIRECCIÓN DEL ARRENDATARIO: N.I.F.:</b>						
<b>TFNO.:</b>						
<b>BIENES AFECTADOS:</b>						
Subparcela	Aprovechamiento	Unidad	Expropiación Definitiva (m²)	Servidumbre (m²)	Ocupación Temporal (m²)	Total Afección (m²)
0	IMPRODUCTIVO	m²	639	0	6	645
Total afecciones:		m²	639	0	6	645
<b>CONSTRUCCIONES AFECTADAS Y ELEMENTOS VALORABLES:</b>						
TIPO	DESCRIPCIÓN					
50 ml	Cerramiento de seto					
100 m2	Marquesina en aparcamiento					





### FICHA DE DATOS DE PARCELA AFECTADA

<b>PROYECTO:</b> MEJORA DE LA CARRETERA N-I.		<b>CLAVE:</b> 20-BU-3800.A		<b>FECHA:</b> JUNIO 2016		
<b>TRAMO:</b> RUBENA – FRESNO DE RODILLA		<b>PROVINCIA:</b> 09 - BURGOS				
<b>MUNICIPIO:</b> 3266 - RUBENA		<b>COMUNIDAD AUTÓNOMA:</b> CASTILLA Y LEÓN				
<b>PROVINCIA:</b> BURGOS						
<b>Nº ORDEN DE LA FINCA:</b> <b>09.3266.0121</b>	<b>POLÍGONO:</b> 501	<b>PARCELA:</b> 15234	<b>Subparcela:</b> 0			
<b>TITULARIDAD: DATOS DEL TITULAR/ES</b>						
<b>NOMBRE:</b> REPSOL COMERCIAL DE PRODUCTOS PETROLIFEROS SA						
<b>N.I.F.:</b> A80298839						
<b>DOMICILIO:</b> CL MENDEZ ALVARO 44						
<b>LOCALIDAD:</b> MADRID						
<b>C.P.:</b> 28045 (MADRID)						
<b>TELÉFONO:</b>						
<b>REPRESENTANTE:</b>			<b>N.I.F.:</b>			
<b>DIRECCIÓN DEL REPRESENTANTE:</b>			<b>TFNO:</b>			
<b>LINDEROS:</b>	<b>NORTE:</b>	<b>SUR:</b>	<b>ESTE:</b>	<b>OESTE:</b>		
	POLG 501, PARC 15230	POLG 501, PARC 9003	POLG 501, PARC 15230	POLG 501, PARC 15233		
<b>AFECCIÓN:</b> Tipo de afección (total/parcial):		<b>División de la parcela (si/no):</b>		<b>Longitud (m):</b>		
PARCIAL		NO				
<b>PARAJE:</b> C.V. POZ		<b>FORMA:</b> RECTANGULAR		<b>SUP. TOTAL (Ha.):</b> 0,1546		
<b>DERECHOS O GRAVÁMENES QUE PESAN SOBRE LA FINCA:</b> NO (En caso de arrendatario se consignarán el nombre y apellidos y N.I.F. del arrendatario)						
<b>DIRECCIÓN DEL ARRENDATARIO:</b>			<b>N.I.F.:</b>			
			<b>TFNO.:</b>			
<b>BIENES AFECTADOS:</b>						
Subparcela	Aprovechamiento	Unidad	Expropiación Definitiva (m²)	Servidumbre (m²)	Ocupación Temporal (m²)	Total Afección (m²)
0	IMPRODUCTIVO	m²	379	0	0	379
Total afecciones:		m²	379	0	0	379
<b>CONSTRUCCIONES AFECTADAS Y ELEMENTOS VALORABLES:</b>						
TIPO	DESCRIPCIÓN					



### FICHA DE DATOS DE PARCELA AFECTADA

<b>PROYECTO:</b> MEJORA DE LA CARRETERA N-I.		<b>CLAVE:</b> 20-BU-3800.A		<b>FECHA:</b> JUNIO 2016		
<b>TRAMO:</b> RUBENA – FRESNO DE RODILLA		<b>PROVINCIA:</b> 09 - BURGOS		<b>COMUNIDAD AUTÓNOMA:</b> CASTILLA Y LEÓN		
<b>MUNICIPIO:</b> 3266 - RUBENA		<b>PROVINCIA:</b> 09 - BURGOS		<b>COMUNIDAD AUTÓNOMA:</b> CASTILLA Y LEÓN		
<b>PROVINCIA:</b> BURGOS		<b>COMUNIDAD AUTÓNOMA:</b> CASTILLA Y LEÓN				
<b>Nº ORDEN DE LA FINCA:</b> <b>09.3266.0122</b>	<b>POLÍGONO</b> 501	<b>PARCELA</b> 9023	<b>Subparcela</b> O			
<b>TITULARIDAD:</b> DATOS DEL TITULAR/ES						
<b>NOMBRE:</b> AYUNTAMIENTO DE RUBENA						
<b>N.I.F.:</b> P0933700G						
<b>DOMICILIO:</b> MUNICIPIO 45						
<b>LOCALIDAD:</b> RUBENA						
<b>C.P.:</b> 09199 (BURGOS)						
<b>TELÉFONO:</b>						
<b>REPRESENTANTE:</b> N.I.F.:						
<b>DIRECCIÓN DEL REPRESENTANTE:</b> TFNO.:						
<b>LINDEROS:</b>	<b>NORTE:</b> POLG 501, PARC 142	<b>SUR:</b> POLG 501, PARC 148, 149 Y 150	<b>ESTE:</b> POLG 501, PARC 9017	<b>OESTE:</b> POLG 501, PARC 9001		
<b>AFECCIÓN:</b> Tipo de afección (total/parcial): PARCIAL		<b>División de la parcela (si/no):</b> NO		<b>Longitud (m):</b>		
<b>PARAJE:</b> ARROYO LANGOSTILLOS		<b>FORMA:</b> IRREGULAR		<b>SUP. TOTAL (Ha.):</b> 0,0757		
<b>DERECHOS O GRAVÁMENES QUE PESAN SOBRE LA FINCA:</b> NO (En caso de arrendatario se consignarán el nombre y apellidos y N.I.F. del arrendatario)						
<b>DIRECCIÓN DEL ARRENDATARIO:</b> N.I.F.:						
<b>TFNO.:</b>						
<b>BIENES AFECTADOS:</b>						
Subparcela	Aprovechamiento	Unidad	Expropiación Definitiva (m²)	Servidumbre (m²)	Ocupación Temporal (m²)	Total Afección (m²)
O	HIDROGRAFIA NATURAL	m²	61	9	0	61
Total afecciones:		m²	61	9	0	61
<b>CONSTRUCCIONES AFECTADAS Y ELEMENTOS VALORABLES:</b>						
TIPO	DESCRIPCIÓN					

**PLANO DE SITUACIÓN:**



**FOTOGRAFÍAS:**



**FICHA DE DATOS DE PARCELA AFECTADA**


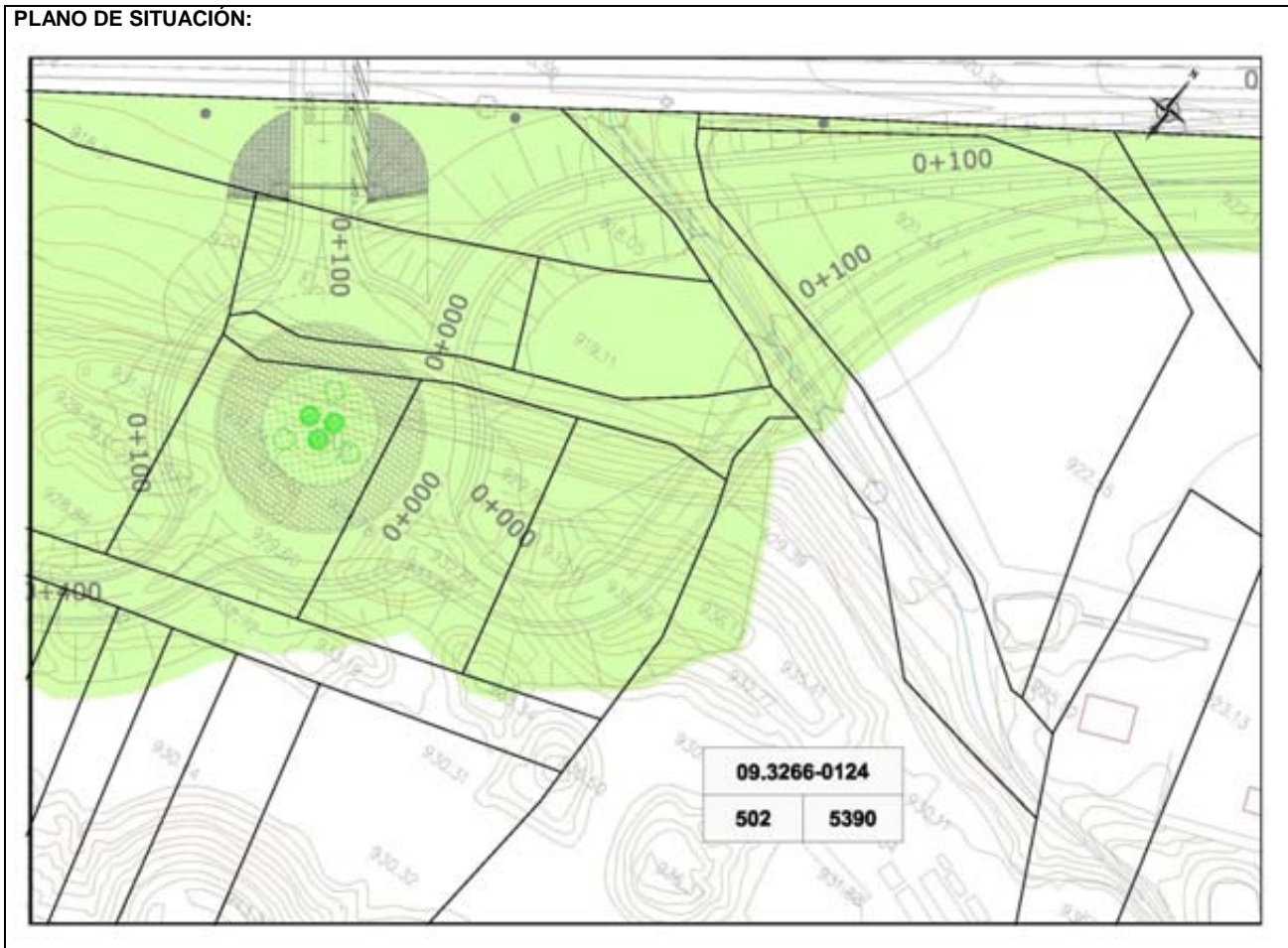
<b>PROYECTO:</b> MEJORA DE LA CARRETERA N-I.		<b>CLAVE:</b> 20-BU-3800.A		<b>FECHA:</b> JUNIO 2016		
<b>TRAMO:</b> RUBENA – FRESNO DE RODILLA		<b>PROVINCIA:</b> 09 - BURGOS				
<b>MUNICIPIO:</b> 3266 - RUBENA		<b>COMUNIDAD AUTÓNOMA:</b> CASTILLA Y LEÓN				
<b>PROVINCIA:</b> BURGOS						
<b>Nº ORDEN DE LA FINCA:</b> <b>09.3266.0123</b>	<b>POLÍGONO:</b> 501	<b>PARCELA:</b> 142	<b>Subparcela:</b> O			
<b>TITULARIDAD: DATOS DEL TITULAR/ES</b>						
<b>NOMBRE:</b> GUEMES MARTINEZ, JOSE MANUEL (50%) GUEMES MARTINEZ, LUIS BENITO (50%)						
<b>N.I.F.:</b> 13058269L 13046848Y						
<b>DOMICILIO:</b> CL CASAR (EL) BI:1 PI:04 Pt:C CILLA 2 CL URBANIZACION TOMILLARES I 25						
<b>LOCALIDAD:</b> NOJA						
<b>C.P.:</b> CASTRILLO DEL VAL 39180						
<b>TELÉFONO:</b> 09193 (CANTABRIA) (BURGOS)						
<b>REPRESENTANTE:</b>			<b>N.I.F.:</b>			
<b>DIRECCIÓN DEL REPRESENTANTE:</b>			<b>TFNO:</b>			
<b>LINDEROS:</b>	<b>NORTE:</b> POLG 501, PARC 5948, 5949, 140 Y 141	<b>SUR:</b> POLG 501, PARC 9023	<b>ESTE:</b> POLG 501, PARC 9017	<b>OESTE:</b> POLG 501, PARC 9001		
<b>AFECCIÓN:</b> Tipo de afección (total/parcial): PARCIAL		<b>División de la parcela (si/no):</b> NO		<b>Longitud (m):</b>		
<b>PARAJE:</b> CULEBRAS		<b>FORMA:</b> IRREGULAR		<b>SUP. TOTAL (Ha.):</b> 2,9860		
<b>DERECHOS O GRAVÁMENES QUE PESAN SOBRE LA FINCA:</b> NO (En caso de arrendatario se consignarán el nombre y apellidos y N.I.F. del arrendatario)						
<b>DIRECCIÓN DEL ARRENDATARIO:</b>			<b>N.I.F.:</b>			
			<b>TFNO.:</b>			
<b>BIENES AFECTADOS:</b>						
Subparcela	Aprovechamiento	Unidad	Expropiación Definitiva (m²)	Servidumbre (m²)	Ocupación Temporal (m²)	Total Afección (m²)
O	CEREAL SECANO IV	m²	692	739	0	692
Total afecciones:		m²	692	739	0	692
<b>CONSTRUCCIONES AFECTADAS Y ELEMENTOS VALORABLES:</b>						
TIPO	DESCRIPCIÓN					

**PLANO DE SITUACIÓN:**

**FOTOGRAFÍAS:**

**FICHA DE DATOS DE PARCELA AFECTADA**

<b>PROYECTO:</b> MEJORA DE LA CARRETERA N-I.		<b>CLAVE:</b> 20-BU-3800.A		<b>FECHA:</b> JUNIO 2016		
<b>TRAMO:</b> RUBENA – FRESNO DE RODILLA		<b>PROVINCIA:</b> 09 - BURGOS				
<b>MUNICIPIO:</b> 3266 - RUBENA		<b>COMUNIDAD AUTÓNOMA:</b> CASTILLA Y LEÓN				
<b>PROVINCIA:</b> BURGOS						
<b>Nº ORDEN DE LA FINCA:</b> <b>09.3266.0124</b>	<b>POLÍGONO:</b> 502	<b>PARCELA:</b> 5390	<b>Subparcela:</b> O			
<b>TITULARIDAD:</b> DATOS DEL TITULAR/ES						
<b>NOMBRE:</b>						
<b>N.I.F.:</b>						
<b>DOMICILIO:</b>						
<b>LOCALIDAD:</b>						
<b>C.P.:</b>						
<b>TELÉFONO:</b>						
<b>REPRESENTANTE:</b>				<b>N.I.F.:</b>		
<b>DIRECCIÓN DEL REPRESENTANTE:</b>				<b>TFNO.:</b>		
<b>LINDEROS:</b>	<b>NORTE:</b> POLG 502, PARC 5966	<b>SUR:</b> POLG 502, PARC 5402	<b>ESTE:</b> TERMINO MUNICIPAL DE ATAPUERCA	<b>OESTE:</b> POLG 502, PARC 5964, 5379, 5963, 5385 Y 5389		
<b>AFECCIÓN:</b> Tipo de afección (total/parcial): PARCIAL		<b>División de la parcela (si/no):</b> NO		<b>Longitud (m):</b>		
<b>PARAJE:</b> CARDAJO		<b>FORMA:</b> TRAPECIAL		<b>SUP. TOTAL (Ha.):</b> 1,7152		
<b>DERECHOS O GRAVÁMENES QUE PESAN SOBRE LA FINCA:</b> NO (En caso de arrendatario se consignarán el nombre y apellidos y N.I.F. del arrendatario)						
<b>DIRECCIÓN DEL ARRENDATARIO:</b>				<b>N.I.F.:</b>		
				<b>TFNO.:</b>		
<b>BIENES AFECTADOS:</b>						
Subparcela	Aprovechamiento	Unidad	Expropiación Definitiva (m²)	Servidumbre (m²)	Ocupación Temporal (m²)	Total Afección (m²)
O	IMPRODUCTIVO	m²	465	0	6	471
Total afecciones:		m²	465	0	6	471
<b>CONSTRUCCIONES AFECTADAS Y ELEMENTOS VALORABLES:</b>						
TIPO	DESCRIPCIÓN					





**FICHA DE DATOS DE PARCELA AFECTADA**

<b>PROYECTO:</b> MEJORA DE LA CARRETERA N-I.		<b>CLAVE:</b> 20-BU-3800.A		<b>FECHA:</b> JUNIO 2016		
<b>TRAMO:</b> RUBENA – FRESNO DE RODILLA		<b>PROVINCIA:</b> 09 - BURGOS				
<b>MUNICIPIO:</b> 3266 - RUBENA		<b>COMUNIDAD AUTÓNOMA:</b> CASTILLA Y LEÓN				
<b>PROVINCIA:</b> BURGOS						
<b>Nº ORDEN DE LA FINCA:</b> <b>09.3266.0125</b>	<b>POLÍGONO:</b> 501	<b>PARCELA:</b> 146	<b>Subparcela:</b> O			
<b>TITULARIDAD: DATOS DEL TITULAR/ES</b>						
<b>NOMBRE:</b> GALAFEL BERRONDO, VALENTIN						
<b>N.I.F.:</b> 13061991S						
<b>DOMICILIO:</b> AV MONASTRIO DE LAS HUELGAS 20						
<b>LOCALIDAD:</b> BURGOS						
<b>C.P.:</b> 09001 (BURGOS)						
<b>TELÉFONO:</b>						
<b>REPRESENTANTE:</b>			<b>N.I.F.:</b>			
<b>DIRECCIÓN DEL REPRESENTANTE:</b>			<b>TFNO.:</b>			
<b>LINDEROS:</b>	<b>NORTE:</b> POLG 501, PARC 143	<b>SUR:</b> POLG 501, PARC 9024	<b>ESTE:</b> POLG 501, PARC 9024	<b>OESTE:</b> POLG 501, PARC 9017		
<b>AFECCIÓN:</b> Tipo de afección (total/parcial): PARCIAL		<b>División de la parcela (si/no):</b> NO		<b>Longitud (m):</b>		
<b>PARAJE:</b> CULEBRAS		<b>FORMA:</b> TRIANGULAR		<b>SUP. TOTAL (Ha.):</b> 0,0960		
<b>DERECHOS O GRAVÁMENES QUE PESAN SOBRE LA FINCA:</b> NO (En caso de arrendatario se consignarán el nombre y apellidos y N.I.F. del arrendatario)						
<b>DIRECCIÓN DEL ARRENDATARIO:</b>			<b>N.I.F.:</b>			
			<b>TFNO.:</b>			
<b>BIENES AFECTADOS:</b>						
Subparcela	Aprovechamiento	Unidad	Expropiación Definitiva (m²)	Servidumbre (m²)	Ocupación Temporal (m²)	Total Afección (m²)
O	CEREAL SECANO V	m²	796	88	0	796
Total afecciones:		m²	796	88	0	796
<b>CONSTRUCCIONES AFECTADAS Y ELEMENTOS VALORABLES:</b>						
TIPO	DESCRIPCIÓN					

**PLANO DE SITUACIÓN:**

**FOTOGRAFÍAS:**

**FICHA DE DATOS DE PARCELA AFECTADA**

<b>PROYECTO:</b> MEJORA DE LA CARRETERA N-I.		<b>CLAVE:</b> 20-BU-3800.A		<b>FECHA:</b> JUNIO 2016		
<b>TRAMO:</b> RUBENA – FRESNO DE RODILLA		<b>PROVINCIA:</b> 09 - BURGOS		<b>COMUNIDAD AUTÓNOMA:</b> CASTILLA Y LEÓN		
<b>MUNICIPIO:</b> 3266 - RUBENA		<b>PROVINCIA:</b> 09 - BURGOS		<b>COMUNIDAD AUTÓNOMA:</b> CASTILLA Y LEÓN		
<b>PROVINCIA:</b> BURGOS		<b>COMUNIDAD AUTÓNOMA:</b> CASTILLA Y LEÓN				
<b>Nº ORDEN DE LA FINCA:</b> <b>09.3266.0126</b>	<b>POLÍGONO</b> 501	<b>PARCELA</b> 145	<b>Subparcela</b> O			
<b>TITULARIDAD: DATOS DEL TITULAR/ES</b>						
<b>NOMBRE:</b> FUENTE RODRIGO, SILVINO HEREDEROS DE						
<b>N.I.F.:</b> 12873083Y						
<b>DOMICILIO:</b> CL SAN PEDRO CARDEÑA 2 Pl:01 Pt:D						
<b>LOCALIDAD:</b> BURGOS						
<b>C.P.:</b> 09002 (BURGOS)						
<b>TELÉFONO:</b>						
<b>REPRESENTANTE: N.I.F.:</b>						
<b>DIRECCIÓN DEL REPRESENTANTE: TFNO.:</b>						
<b>LINDEROS:</b>	<b>NORTE:</b> POLG 501, PARC 9024	<b>SUR:</b> POLG 501, PARC 15230 Y 5947	<b>ESTE:</b> POLG 501, PARC 144 Y 5947	<b>OESTE:</b> POLG 501, PARC 15230		
<b>AFECCIÓN:</b> Tipo de afección (total/parcial): TOTAL		<b>División de la parcela (si/no):</b> NO		<b>Longitud (m):</b>		
<b>PARAJE:</b> LA LLANADA		<b>FORMA:</b> IRREGULAR		<b>SUP. TOTAL (Ha.):</b> 0,4400		
<b>DERECHOS O GRAVÁMENES QUE PESAN SOBRE LA FINCA:</b> NO (En caso de arrendatario se consignarán el nombre y apellidos y N.I.F. del arrendatario)						
<b>DIRECCIÓN DEL ARRENDATARIO: N.I.F.:</b>						
<b>DIRECCIÓN DEL ARRENDATARIO: TFNO.:</b>						
<b>BIENES AFECTADOS:</b>						
Subparcela	Aprovechamiento	Unidad	Expropiación Definitiva (m²)	Servidumbre (m²)	Ocupación Temporal (m²)	Total Afección (m²)
O	CEREAL SECANO III	m²	4.400	0	0	4.400
Total afecciones:		m²	4.400	0	0	4.400
<b>CONSTRUCCIONES AFECTADAS Y ELEMENTOS VALORABLES:</b>						
TIPO	DESCRIPCIÓN					



**FOTOGRAFÍAS:**



**FICHA DE DATOS DE PARCELA AFECTADA**

<b>PROYECTO:</b> MEJORA DE LA CARRETERA N-I.		<b>CLAVE:</b> 20-BU-3800.A		<b>FECHA:</b> JUNIO 2016		
<b>TRAMO:</b> RUBENA – FRESNO DE RODILLA		<b>PROVINCIA:</b> 09 - BURGOS				
<b>MUNICIPIO:</b> 3266 - RUBENA		<b>COMUNIDAD AUTÓNOMA:</b> CASTILLA Y LEÓN				
<b>PROVINCIA:</b> BURGOS						
<b>Nº ORDEN DE LA FINCA:</b> <b>09.3266.0127</b>	<b>POLÍGONO</b> 501	<b>PARCELA</b> 5947	<b>Subparcela</b> O			
<b>TITULARIDAD:</b> DATOS DEL TITULAR/ES						
<b>NOMBRE:</b> AYUNTAMIENTO DE RUBENA						
<b>N.I.F.:</b> P0933700G						
<b>DOMICILIO:</b> MUNICIPIO 45						
<b>LOCALIDAD:</b> RUBENA						
<b>C.P.:</b> 09199 (BURGOS)						
<b>TELÉFONO:</b>						
<b>REPRESENTANTE:</b>			<b>N.I.F.:</b>			
<b>DIRECCIÓN DEL REPRESENTANTE:</b>			<b>TFNO:</b>			
<b>LINDEROS:</b>	<b>NORTE:</b>	<b>SUR:</b>	<b>ESTE:</b>	<b>OESTE:</b>		
	POLG 501, PARC 9024 Y 144	POLG 501, PARC 9003	POLG 501, PARC 9024	POLG 501, PARC 145 Y 15230		
<b>AFECCIÓN:</b> Tipo de afección (total/parcial):		<b>División de la parcela (si/no):</b>		<b>Longitud (m):</b>		
TOTAL		NO				
<b>PARAJE:</b> PERDIDO		<b>FORMA:</b> IRREGULAR		<b>SUP. TOTAL (Ha.):</b> 0,1511		
<b>DERECHOS O GRAVÁMENES QUE PESAN SOBRE LA FINCA:</b> NO (En caso de arrendatario se consignarán el nombre y apellidos y N.I.F. del arrendatario)						
<b>DIRECCIÓN DEL ARRENDATARIO:</b>			<b>N.I.F.:</b>			
			<b>TFNO.:</b>			
<b>BIENES AFECTADOS:</b>						
Subparcela	Aprovechamiento	Unidad	Expropiación Definitiva (m²)	Servidumbre (m²)	Ocupación Temporal (m²)	Total Afección (m²)
O	CEREAL SECANO V	m²	1.511	0	0	1.511
Total afecciones:		m²	1.511	0	0	1.511
<b>CONSTRUCCIONES AFECTADAS Y ELEMENTOS VALORABLES:</b>						
TIPO	DESCRIPCIÓN					

**PLANO DE SITUACIÓN:**



**FOTOGRAFÍAS:**

**FICHA DE DATOS DE PARCELA AFECTADA**

<b>PROYECTO:</b> MEJORA DE LA CARRETERA N-I.		<b>CLAVE:</b> 20-BU-3800.A		<b>FECHA:</b> JUNIO 2016		
<b>TRAMO:</b> RUBENA – FRESNO DE RODILLA		<b>PROVINCIA:</b> 09 - BURGOS		<b>COMUNIDAD AUTÓNOMA:</b> CASTILLA Y LEÓN		
<b>MUNICIPIO:</b> 3266 - RUBENA		<b>PROVINCIA:</b> 09 - BURGOS		<b>COMUNIDAD AUTÓNOMA:</b> CASTILLA Y LEÓN		
<b>PROVINCIA:</b> BURGOS		<b>COMUNIDAD AUTÓNOMA:</b> CASTILLA Y LEÓN				
<b>Nº ORDEN DE LA FINCA:</b> <b>09.3266.0128</b>	<b>POLÍGONO</b> 501	<b>PARCELA</b> 143	<b>Subparcela</b> O			
<b>TITULARIDAD: DATOS DEL TITULAR/ES</b>						
<b>NOMBRE:</b> GALAFEL BERRONDO, VALENTIN						
<b>N.I.F.:</b> 13061991S						
<b>DOMICILIO:</b> AV MONASTRIO DE LAS HUELGAS 20						
<b>LOCALIDAD:</b> BURGOS						
<b>C.P.:</b> 09001 (BURGOS)						
<b>TELÉFONO:</b>						
<b>REPRESENTANTE:</b>			<b>N.I.F.:</b>			
<b>DIRECCIÓN DEL REPRESENTANTE:</b>			<b>TFNO.:</b>			
<b>LINDEROS:</b>	<b>NORTE:</b>	<b>SUR:</b>	<b>ESTE:</b>	<b>OESTE:</b>		
	POLG 501, PARC 139	POLG 501, PARC 9024 Y 146	POLG 501, PARC 5946	POLG 501, PARC 9017		
<b>AFECCIÓN:</b> Tipo de afección (total/parcial):		<b>División de la parcela (si/no):</b>		<b>Longitud (m):</b>		
PARCIAL		NO				
<b>PARAJE:</b> CULEBRAS		<b>FORMA:</b> IRREGULAR		<b>SUP. TOTAL (Ha.):</b> 1,0720		
<b>DERECHOS O GRAVÁMENES QUE PESAN SOBRE LA FINCA:</b> NO						
(En caso de arrendatario se consignarán el nombre y apellidos y N.I.F. del arrendatario)						
<b>DIRECCIÓN DEL ARRENDATARIO:</b>			<b>N.I.F.:</b>			
			<b>TFNO.:</b>			
<b>BIENES AFECTADOS:</b>						
Subparcela	Aprovechamiento	Unidad	Expropiación Definitiva (m²)	Servidumbre (m²)	Ocupación Temporal (m²)	Total Afección (m²)
O	CEREAL SECANO V	m²	6.565	1.538	0	6.565
Total afecciones:		m²	6.565	1.538	0	6.565
<b>CONSTRUCCIONES AFECTADAS Y ELEMENTOS VALORABLES:</b>						
TIPO	DESCRIPCIÓN					

**PLANO DE SITUACIÓN:**



**FOTOGRAFÍAS:**



**FICHA DE DATOS DE PARCELA AFECTADA**

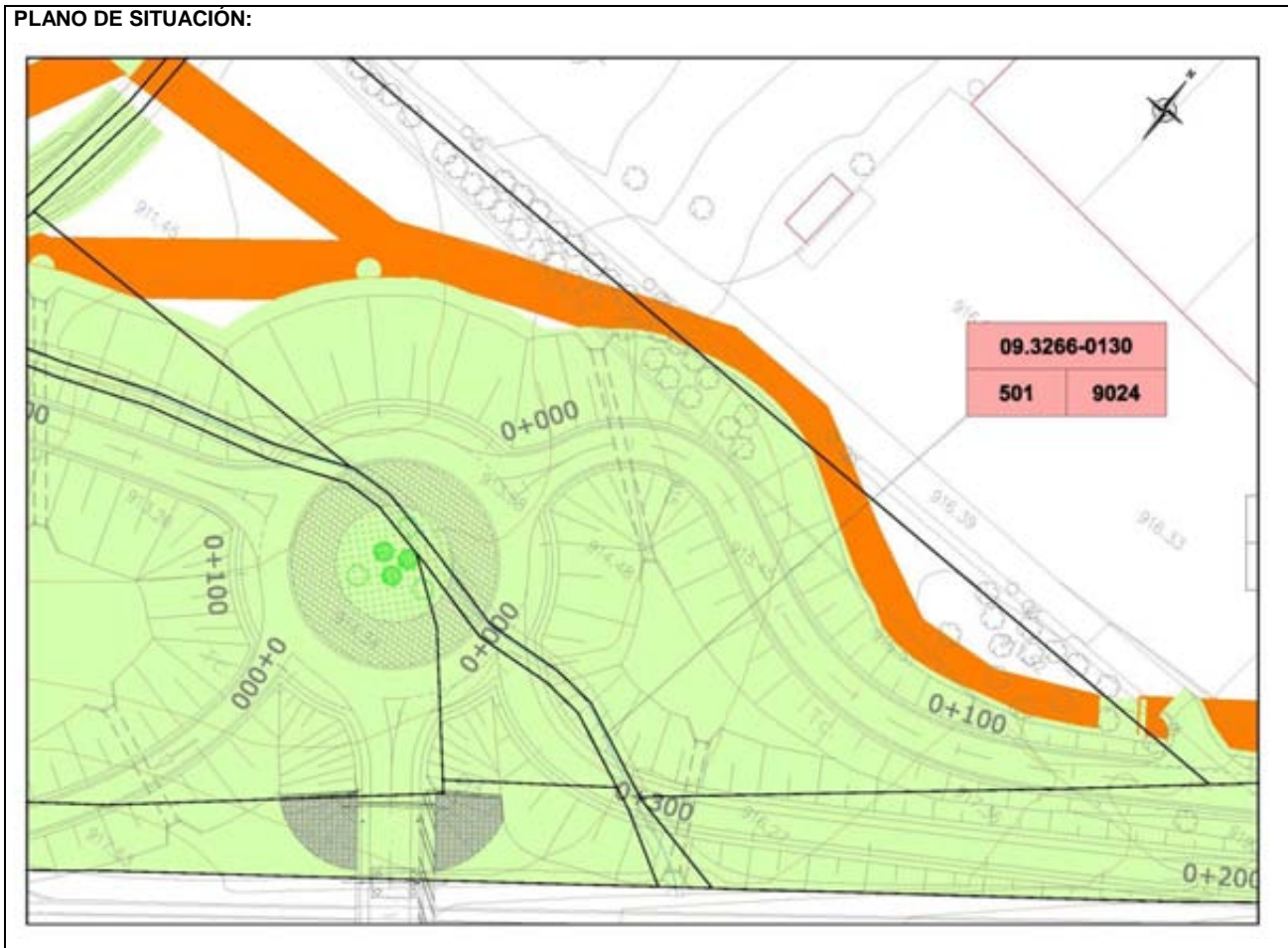
<b>PROYECTO:</b> MEJORA DE LA CARRETERA N-I.		<b>CLAVE:</b> 20-BU-3800.A		<b>FECHA:</b> JUNIO 2016		
<b>TRAMO:</b> RUBENA – FRESNO DE RODILLA		<b>PROVINCIA:</b> 09 - BURGOS				
<b>MUNICIPIO:</b> 3266 - RUBENA		<b>COMUNIDAD AUTÓNOMA:</b> CASTILLA Y LEÓN				
<b>PROVINCIA:</b> BURGOS						
<b>Nº ORDEN DE LA FINCA:</b> <b>09.3266.0129</b>	<b>POLÍGONO:</b> 501	<b>PARCELA:</b> 144	<b>Subparcela:</b> O			
<b>TITULARIDAD: DATOS DEL TITULAR/ES</b>						
<b>NOMBRE:</b> AYUNTAMIENTO DE RUBENA						
<b>N.I.F.:</b> P0933700G						
<b>DOMICILIO:</b> MUNICIPIO 45						
<b>LOCALIDAD:</b> RUBENA						
<b>C.P.:</b> 09199 (BURGOS)						
<b>TELÉFONO:</b>						
<b>REPRESENTANTE:</b> N.I.F.:						
<b>DIRECCIÓN DEL REPRESENTANTE:</b> TFNO.:						
<b>LINDEROS:</b>						
<b>NORTE:</b> POLG 501, PARC 9024		<b>SUR:</b> POLG 501, PARC 5947 Y 145		<b>ESTE:</b> POLG 501, PARC 5947		
				<b>OESTE:</b> POLG 501, PARC 145		
<b>AFECCIÓN:</b> Tipo de afección (total/parcial):		<b>División de la parcela (si/no):</b>		<b>Longitud (m):</b>		
TOTAL		NO				
<b>PARAJE:</b> LA LLANADA		<b>FORMA:</b> IRREGULAR		<b>SUP. TOTAL (Ha.):</b> 0,0520		
<b>DERECHOS O GRAVÁMENES QUE PESAN SOBRE LA FINCA:</b> NO (En caso de arrendatario se consignarán el nombre y apellidos y N.I.F. del arrendatario)						
<b>DIRECCIÓN DEL ARRENDATARIO:</b> N.I.F.:						
<b>TFNO.:</b>						
<b>BIENES AFECTADOS:</b>						
Subparcela	Aprovechamiento	Unidad	Expropiación Definitiva (m²)	Servidumbre (m²)	Ocupación Temporal (m²)	Total Afección (m²)
O	CEREAL SECANO V	m²	520	0	0	520
Total afecciones:		m²	520	0	0	520
<b>CONSTRUCCIONES AFECTADAS Y ELEMENTOS VALORABLES:</b>						
TIPO	DESCRIPCIÓN					

**PLANO DE SITUACIÓN:**

**FOTOGRAFÍAS:**

**FICHA DE DATOS DE PARCELA AFECTADA**

<b>PROYECTO:</b> MEJORA DE LA CARRETERA N-I.		<b>CLAVE:</b> 20-BU-3800.A		<b>FECHA:</b> JUNIO 2016		
<b>TRAMO:</b> RUBENA – FRESNO DE RODILLA		<b>PROVINCIA:</b> 09 - BURGOS		<b>COMUNIDAD AUTÓNOMA:</b> CASTILLA Y LEÓN		
<b>MUNICIPIO:</b> 3266 - RUBENA		<b>PROVINCIA:</b> 09 - BURGOS		<b>COMUNIDAD AUTÓNOMA:</b> CASTILLA Y LEÓN		
<b>PROVINCIA:</b> BURGOS		<b>COMUNIDAD AUTÓNOMA:</b> CASTILLA Y LEÓN				
<b>Nº ORDEN DE LA FINCA:</b> <b>09.3266.0130</b>	<b>POLÍGONO</b> 501	<b>PARCELA</b> 9024	<b>Subparcela</b> O			
<b>TITULARIDAD:</b> <b>DATOS DEL TITULAR/ES</b>						
<b>NOMBRE:</b> AYUNTAMIENTO DE RUBENA						
<b>N.I.F.:</b> P0933700G						
<b>DOMICILIO:</b> MUNICIPIO 45						
<b>LOCALIDAD:</b> RUBENA						
<b>C.P.:</b> 09199 (BURGOS)						
<b>TELÉFONO:</b>						
<b>REPRESENTANTE:</b> <b>N.I.F.:</b>						
<b>DIRECCIÓN DEL REPRESENTANTE:</b> <b>TFNO.:</b>						
<b>LINDEROS:</b>	<b>NORTE:</b> POLG 501, PARC 146, 143 y 5946	<b>SUR:</b> POLG 501, PARC 15230, 145, 144 y 5947	<b>ESTE:</b> POLG 501, PARC 9003	<b>OESTE:</b> POLG 501, PARC 9017		
<b>AFECCIÓN:</b> Tipo de afección (total/parcial): TOTAL		<b>División de la parcela (si/no):</b> NO		<b>Longitud (m):</b>		
<b>PARAJE:</b> ARROYO LANGOSTILLOS		<b>FORMA:</b> IRREGULAR		<b>SUP. TOTAL (Ha.):</b> 0,0515		
<b>DERECHOS O GRAVÁMENES QUE PESAN SOBRE LA FINCA:</b> NO (En caso de arrendatario se consignarán el nombre y apellidos y N.I.F. del arrendatario)						
<b>DIRECCIÓN DEL ARRENDATARIO:</b> <b>N.I.F.:</b>						
<b>DIRECCIÓN DEL ARRENDATARIO:</b> <b>TFNO.:</b>						
<b>BIENES AFECTADOS:</b>						
Subparcela	Aprovechamiento	Unidad	Expropiación Definitiva (m²)	Servidumbre (m²)	Ocupación Temporal (m²)	Total Afección (m²)
O	HIDROGRAFIA NATURAL	m²	515	0	0	515
Total afecciones:		m²	515	0	0	515
<b>CONSTRUCCIONES AFECTADAS Y ELEMENTOS VALORABLES:</b>						
TIPO	DESCRIPCIÓN					



**FOTOGRAFÍAS:**

**FICHA DE DATOS DE PARCELA AFECTADA**

<b>PROYECTO:</b> MEJORA DE LA CARRETERA N-I.		<b>CLAVE:</b> 20-BU-3800.A		<b>FECHA:</b> JUNIO 2016		
<b>TRAMO:</b> RUBENA – FRESNO DE RODILLA		<b>PROVINCIA:</b> 09 - BURGOS				
<b>MUNICIPIO:</b> 3266 - RUBENA		<b>COMUNIDAD AUTÓNOMA:</b> CASTILLA Y LEÓN				
<b>PROVINCIA:</b> BURGOS						
<b>Nº ORDEN DE LA FINCA:</b> <b>09.3266.0131</b>	<b>POLÍGONO</b> 501	<b>PARCELA</b> 139	<b>Subparcela</b> O			
<b>TITULARIDAD: DATOS DEL TITULAR/ES</b>						
<b>NOMBRE:</b> BURGALESA DE ALMACENES Y TRANSFORMADOS ESPECIALES SL						
<b>N.I.F.:</b> B09259680						
<b>DOMICILIO:</b> CL VITORIA 311 BI:A						
<b>LOCALIDAD:</b> BURGOS						
<b>C.P.:</b> 09007 (BURGOS)						
<b>TELÉFONO:</b>						
<b>REPRESENTANTE:</b> N.I.F.:						
<b>DIRECCIÓN DEL REPRESENTANTE:</b> TFNO:						
<b>LINDEROS:</b>	<b>NORTE:</b> POLG 501, PARC 138	<b>SUR:</b> POLG 501, PARC 5946 Y 143	<b>ESTE:</b> POLG 501, PARC 132 y 133	<b>OESTE:</b> POLG 501, PARC 9017		
<b>AFECCIÓN:</b> Tipo de afección (total/parcial): PARCIAL		<b>División de la parcela (si/no):</b> NO		<b>Longitud (m):</b>		
<b>PARAJE:</b> CULEBRAS		<b>FORMA:</b> IRREGULAR		<b>SUP. TOTAL (Ha.):</b> 2,6992		
<b>DERECHOS O GRAVÁMENES QUE PESAN SOBRE LA FINCA:</b> NO (En caso de arrendatario se consignarán el nombre y apellidos y N.I.F. del arrendatario)						
<b>DIRECCIÓN DEL ARRENDATARIO:</b> N.I.F.:						
<b>TFNO.:</b>						
<b>BIENES AFECTADOS:</b>						
Subparcela	Aprovechamiento	Unidad	Expropiación Definitiva (m²)	Servidumbre (m²)	Ocupación Temporal (m²)	Total Afección (m²)
O	CEREAL SECANO V	m²	269	566	0	269
Total afecciones:		m²	269	566	0	269
<b>CONSTRUCCIONES AFECTADAS Y ELEMENTOS VALORABLES:</b>						
TIPO	DESCRIPCIÓN					
125 ml	Cerramiento con malla de simple torsión					


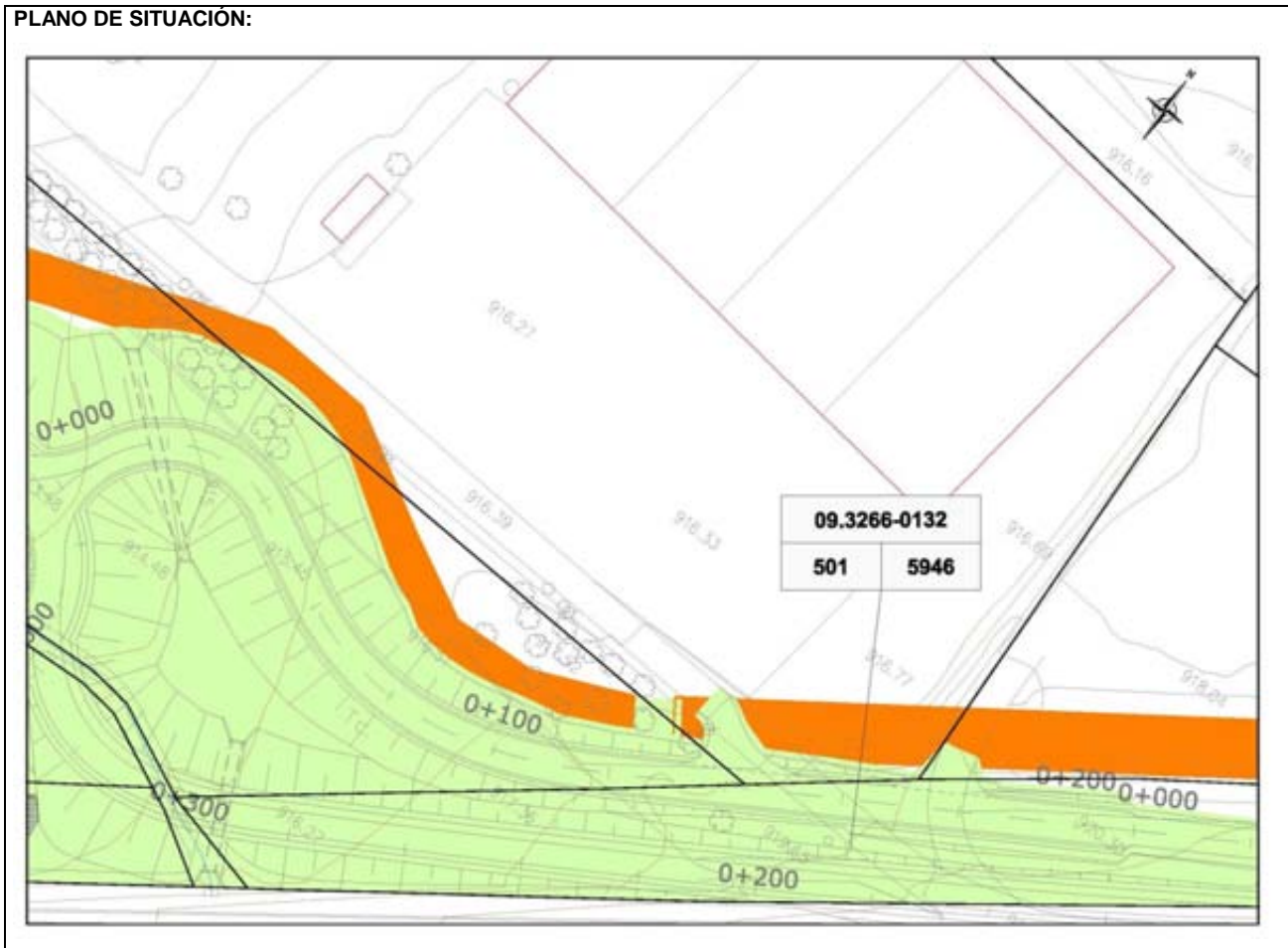
**PLANO DE SITUACIÓN:**

**FOTOGRAFÍAS:**



**FICHA DE DATOS DE PARCELA AFECTADA**

<b>PROYECTO:</b> MEJORA DE LA CARRETERA N-I.		<b>CLAVE:</b> 20-BU-3800.A		<b>FECHA:</b> JUNIO 2016		
<b>TRAMO:</b> RUBENA – FRESNO DE RODILLA		<b>PROVINCIA:</b> 09 - BURGOS		<b>COMUNIDAD AUTÓNOMA:</b> CASTILLA Y LEÓN		
<b>MUNICIPIO:</b> 3266 - RUBENA		<b>PROVINCIA:</b> 09 - BURGOS		<b>COMUNIDAD AUTÓNOMA:</b> CASTILLA Y LEÓN		
<b>PROVINCIA:</b> BURGOS		<b>COMUNIDAD AUTÓNOMA:</b> CASTILLA Y LEÓN				
<b>Nº ORDEN DE LA FINCA:</b> <b>09.3266.0132</b>	<b>POLÍGONO</b> 501	<b>PARCELA</b> 5946	<b>Subparcela</b> O			
<b>TITULARIDAD: DATOS DEL TITULAR/ES</b>						
<b>NOMBRE:</b> AYUNTAMIENTO DE RUBENA						
<b>N.I.F.:</b> P0933700G						
<b>DOMICILIO:</b> MUNICIPIO 45						
<b>LOCALIDAD:</b> RUBENA						
<b>C.P.:</b> 09199 (BURGOS)						
<b>TELÉFONO:</b>						
<b>REPRESENTANTE: N.I.F.:</b>						
<b>DIRECCIÓN DEL REPRESENTANTE: TFNO.:</b>						
<b>LINDEROS:</b>	<b>NORTE:</b> POLG 501, PARC 132, 133, 139 Y 143	<b>SUR:</b> POLG 501, PARC 9003	<b>ESTE:</b> TERMINO MUNICIPAL DE QUINTANAPALLA	<b>OESTE:</b> POLG 501, PARC 9024		
<b>AFECCIÓN:</b> Tipo de afección (total/parcial): PARCIAL		<b>División de la parcela (si/no):</b> NO		<b>Longitud (m):</b>		
<b>PARAJE:</b> PERDIDO		<b>FORMA:</b> RECTANGULAR		<b>SUP. TOTAL (Ha.):</b> 0,5844		
<b>DERECHOS O GRAVÁMENES QUE PESAN SOBRE LA FINCA:</b> NO (En caso de arrendatario se consignarán el nombre y apellidos y N.I.F. del arrendatario)						
<b>DIRECCIÓN DEL ARRENDATARIO: N.I.F.:</b>						
<b>DIRECCIÓN DEL ARRENDATARIO: TFNO.:</b>						
<b>BIENES AFECTADOS:</b>						
Subparcela	Aprovechamiento	Unidad	Expropiación Definitiva (m²)	Servidumbre (m²)	Ocupación Temporal (m²)	Total Afección (m²)
O	CEREAL SECANO V	m²	4.606	0	0	4.606
Total afecciones:		m²	4.606	0	0	4.606
<b>CONSTRUCCIONES AFECTADAS Y ELEMENTOS VALORABLES:</b>						
TIPO	DESCRIPCIÓN					





**FICHA DE DATOS DE PARCELA AFECTADA**

<b>PROYECTO:</b> MEJORA DE LA CARRETERA N-I.		<b>CLAVE:</b> 20-BU-3800.A		<b>FECHA:</b> JUNIO 2016		
<b>TRAMO:</b> RUBENA – FRESNO DE RODILLA		<b>PROVINCIA:</b> 09 - BURGOS				
<b>MUNICIPIO:</b> 3266 - RUBENA		<b>COMUNIDAD AUTÓNOMA:</b> CASTILLA Y LEÓN				
<b>PROVINCIA:</b> BURGOS						
<b>Nº ORDEN DE LA FINCA:</b> <b>09.3266.0133</b>	<b>POLÍGONO:</b> 501	<b>PARCELA:</b> 133	<b>Subparcela:</b> O			
<b>TITULARIDAD: DATOS DEL TITULAR/ES</b>						
<b>NOMBRE:</b> MADERA PASCUAL VINUESA SL						
<b>N.I.F.:</b> B09327420						
<b>DOMICILIO:</b> CR MADRID IRUN KM 252						
<b>LOCALIDAD:</b> RUBENA						
<b>C.P.:</b> 09199 (BURGOS)						
<b>TELÉFONO:</b>						
<b>REPRESENTANTE:</b>				<b>N.I.F.:</b>		
<b>DIRECCIÓN DEL REPRESENTANTE:</b>				<b>TFNO:</b>		
<b>LINDEROS:</b>	<b>NORTE:</b> POLG 501, PARC 132	<b>SUR:</b> POLG 501, PARC 5946 Y 143	<b>ESTE:</b> POLG 501, PARC 132	<b>OESTE:</b> POLG 501, PARC 139		
<b>AFECCIÓN:</b> Tipo de afección (total/parcial): PARCIAL		<b>División de la parcela (si/no):</b> NO		<b>Longitud (m):</b>		
<b>PARAJE:</b> CULEBRAS		<b>FORMA:</b> TRAPECIAL		<b>SUP. TOTAL (Ha.):</b> 1,8330		
<b>DERECHOS O GRAVÁMENES QUE PESAN SOBRE LA FINCA:</b> NO (En caso de arrendatario se consignarán el nombre y apellidos y N.I.F. del arrendatario)						
<b>DIRECCIÓN DEL ARRENDATARIO:</b>				<b>N.I.F.:</b>		
				<b>TFNO.:</b>		
<b>BIENES AFECTADOS:</b>						
Subparcela	Aprovechamiento	Unidad	Expropiación Definitiva (m²)	Servidumbre (m²)	Ocupación Temporal (m²)	Total Afección (m²)
O	CEREAL SECANO IV	m²	44	686	0	44
Total afecciones:		m²	44	686	0	44
<b>CONSTRUCCIONES AFECTADAS Y ELEMENTOS VALORABLES:</b>						
TIPO	DESCRIPCIÓN					
70 ml	Cerramiento con malla de simple torsión					

**PLANO DE SITUACIÓN:**

**FOTOGRAFÍAS:**

**FICHA DE DATOS DE PARCELA AFECTADA**

<b>PROYECTO:</b> MEJORA DE LA CARRETERA N-I.		<b>CLAVE:</b> 20-BU-3800.A		<b>FECHA:</b> JUNIO 2016		
<b>TRAMO:</b> RUBENA – FRESNO DE RODILLA		<b>PROVINCIA:</b> 09 - BURGOS		<b>COMUNIDAD AUTÓNOMA:</b> CASTILLA Y LEÓN		
<b>MUNICIPIO:</b> 3266 - RUBENA		<b>PROVINCIA:</b> 09 - BURGOS		<b>COMUNIDAD AUTÓNOMA:</b> CASTILLA Y LEÓN		
<b>PROVINCIA:</b> BURGOS		<b>COMUNIDAD AUTÓNOMA:</b> CASTILLA Y LEÓN				
<b>Nº ORDEN DE LA FINCA:</b> <b>09.3266.0134</b>	<b>POLÍGONO</b> 501	<b>PARCELA</b> 132	<b>Subparcela</b> O			
<b>TITULARIDAD: DATOS DEL TITULAR/ES</b>						
<b>NOMBRE:</b> MADERA PASCUAL VINUESA SL						
<b>N.I.F.:</b> B09327420						
<b>DOMICILIO:</b> CR MADRID IRUN KM 252						
<b>LOCALIDAD:</b> RUBENA						
<b>C.P.:</b> 09199 (BURGOS)						
<b>TELÉFONO:</b>						
<b>REPRESENTANTE: N.I.F.:</b>						
<b>DIRECCIÓN DEL REPRESENTANTE: TFNO.:</b>						
<b>LINDEROS:</b>	<b>NORTE:</b>	<b>SUR:</b>	<b>ESTE:</b>	<b>OESTE:</b>		
	POLG 501, PARC 133 Y 5955	POLG 501, PARC 133 Y 5946	TERMINO MUNICIPAL DE QUINTANAPALLA	POLG 501, PARC 133, 138 Y 139		
<b>AFECCIÓN:</b> Tipo de afección (total/parcial):		<b>División de la parcela (si/no):</b>		<b>Longitud (m):</b>		
PARCIAL		NO				
<b>PARAJE:</b> CULEBRAS		<b>FORMA:</b> IRREGULAR		<b>SUP. TOTAL (Ha.):</b> 2,4085		
<b>DERECHOS O GRAVÁMENES QUE PESAN SOBRE LA FINCA:</b> NO						
(En caso de arrendatario se consignarán el nombre y apellidos y N.I.F. del arrendatario)						
<b>DIRECCIÓN DEL ARRENDATARIO: N.I.F.:</b>						
<b>TFNO.:</b>						
<b>BIENES AFECTADOS:</b>						
Subparcela	Aprovechamiento	Unidad	Expropiación Definitiva (m²)	Servidumbre (m²)	Ocupación Temporal (m²)	Total Afección (m²)
O	CEREAL SECANO V	m²	64	845	0	64
Total afecciones:		m²	64	845	0	64
<b>CONSTRUCCIONES AFECTADAS Y ELEMENTOS VALORABLES:</b>						
TIPO	DESCRIPCIÓN					
90 ml	Cerramiento con malla de simple torsión					



**FOTOGRAFÍAS:**

### FICHA DE DATOS DE PARCELA AFECTADA

<b>PROYECTO:</b> MEJORA DE LA CARRETERA N-I.		<b>CLAVE:</b> 20-BU-3800.A		<b>FECHA:</b> JUNIO 2016		
<b>TRAMO:</b> RUBENA – FRESNO DE RODILLA		<b>PROVINCIA:</b> 09 - BURGOS				
<b>MUNICIPIO:</b> 3266 - RUBENA		<b>COMUNIDAD AUTÓNOMA:</b> CASTILLA Y LEÓN				
<b>PROVINCIA:</b> BURGOS						
<b>Nº ORDEN DE LA FINCA:</b> <b>09.3266.0135</b>	<b>POLÍGONO:</b> 502	<b>PARCELA:</b> 5349	<b>Subparcela:</b> O			
<b>TITULARIDAD: DATOS DEL TITULAR/ES</b>						
<b>NOMBRE:</b> GALAFEL BERRONDO, VALENTÍN						
<b>N.I.F.:</b> 13061991S						
<b>DOMICILIO:</b> AV MONASTERIO DE LAS HUELGAS 20						
<b>LOCALIDAD:</b> BURGOS						
<b>C.P.:</b> 09001 (BURGOS)						
<b>TELÉFONO:</b>						
<b>REPRESENTANTE:</b> N.I.F.:						
<b>DIRECCIÓN DEL REPRESENTANTE:</b> TFNO:						
<b>LINDEROS:</b>	<b>NORTE:</b>	<b>SUR:</b>	<b>ESTE:</b>	<b>OESTE:</b>		
	POLG 502, PARC 5965 Y 5959	POLG 502, PARC 5959	POLG 502, PARC 5959	POLG 502, PARC 5350		
<b>AFECCIÓN:</b> Tipo de afección (total/parcial):		<b>División de la parcela (si/no):</b>		<b>Longitud (m):</b>		
TOTAL		NO				
<b>PARAJE:</b> FUENTE CELADA		<b>FORMA:</b> TRAPECIAL		<b>SUP. TOTAL (Ha.):</b> 0,1412		
<b>DERECHOS O GRAVÁMENES QUE PESAN SOBRE LA FINCA:</b> NO (En caso de arrendatario se consignarán el nombre y apellidos y N.I.F. del arrendatario)						
<b>DIRECCIÓN DEL ARRENDATARIO:</b> N.I.F.:						
<b>TFNO.:</b>						
<b>BIENES AFECTADOS:</b>						
Subparcela	Aprovechamiento	Unidad	Expropiación Definitiva (m²)	Servidumbre (m²)	Ocupación Temporal (m²)	Total Afección (m²)
O	CEREAL SECANO IV	m²	1.412	0	0	1.412
Total afecciones:		m²	1.412	0	0	1.412
<b>CONSTRUCCIONES AFECTADAS Y ELEMENTOS VALORABLES:</b>						
TIPO	DESCRIPCIÓN					

**PLANO DE SITUACIÓN:**

**FOTOGRAFÍAS:**

**FICHA DE DATOS DE PARCELA AFECTADA**

<b>PROYECTO:</b> MEJORA DE LA CARRETERA N-I.		<b>CLAVE:</b> 20-BU-3800.A		<b>FECHA:</b> JUNIO 2016		
<b>TRAMO:</b> RUBENA – FRESNO DE RODILLA		<b>PROVINCIA:</b> 09 - BURGOS		<b>COMUNIDAD AUTÓNOMA:</b> CASTILLA Y LEÓN		
<b>MUNICIPIO:</b> 3266 - RUBENA		<b>PROVINCIA:</b> 09 - BURGOS		<b>COMUNIDAD AUTÓNOMA:</b> CASTILLA Y LEÓN		
<b>PROVINCIA:</b> BURGOS		<b>COMUNIDAD AUTÓNOMA:</b> CASTILLA Y LEÓN				
<b>Nº ORDEN DE LA FINCA:</b> <b>09.3266.0136</b>	<b>POLÍGONO</b> 501	<b>PARCELA</b> 154	<b>Subparcela</b> O			
<b>TITULARIDAD:</b> <b>DATOS DEL TITULAR/ES</b>						
<b>NOMBRE:</b>	FUENTE IBEAS, IRENE (33,34%) FUENTE IBEAS, MARIA CARMEN (33,33%) FUENTE IBEAS, FELIPE (33,33%)					
<b>N.I.F.:</b>	71254127N 13066652F 13087960V					
<b>DOMICILIO:</b>	CL PADRE SILVEIRO 4 Pt:08 Pt: D CL CALERA 9 Pt:1 Pt:DCHA CL LAS ERAS 3					
<b>LOCALIDAD:</b>	BURGOS BURGOS RUBENA					
<b>C.P.:</b>	09001 09002 09199 (BURGOS)					
<b>TELÉFONO:</b>						
<b>REPRESENTANTE:</b>	<b>N.I.F.:</b>					
<b>DIRECCIÓN DEL REPRESENTANTE:</b>	<b>TFNO:</b>					
<b>LINDEROS:</b>	<b>NORTE:</b> POLG 501, PARC 9001	<b>SUR:</b> POLG 501, PARC 5945	<b>ESTE:</b> POLG 501, PARC 153	<b>OESTE:</b> POLG 501, PARC 155		
<b>AFECCIÓN:</b>	Tipo de afección (total/parcial): PARCIAL	División de la parcela (si/no): NO	Longitud (m):			
<b>PARAJE:</b> LA LLANADA	<b>FORMA:</b> RECTANGULAR	<b>SUP. TOTAL (Ha.):</b> 0,6120				
<b>DERECHOS O GRAVÁMENES QUE PESAN SOBRE LA FINCA:</b> NO (En caso de arrendatario se consignarán el nombre y apellidos y N.I.F. del arrendatario)						
<b>DIRECCIÓN DEL ARRENDATARIO:</b>	<b>N.I.F.:</b>					
	<b>TFNO.:</b>					
<b>BIENES AFECTADOS:</b>						
Subparcela	Aprovechamiento	Unidad	Expropiación Definitiva (m²)	Servidumbre (m²)	Ocupación Temporal (m²)	Total Afección (m²)
O	CEREAL SECANO IV	m²	173	0	0	173
Total afecciones:		m²	173	0	0	173
<b>CONSTRUCCIONES AFECTADAS Y ELEMENTOS VALORABLES:</b>						
TIPO	DESCRIPCIÓN					



**FOTOGRAFÍAS:**



**FICHA DE DATOS DE PARCELA AFECTADA**

<b>PROYECTO:</b> MEJORA DE LA CARRETERA N-I.		<b>CLAVE:</b> 20-BU-3800.A		<b>FECHA:</b> JUNIO 2016		
<b>TRAMO:</b> RUBENA – FRESNO DE RODILLA		<b>PROVINCIA:</b> 09 - BURGOS				
<b>MUNICIPIO:</b> 3266 - RUBENA		<b>COMUNIDAD AUTÓNOMA:</b> CASTILLA Y LEÓN				
<b>PROVINCIA:</b> BURGOS						
<b>Nº ORDEN DE LA FINCA:</b> <b>09.3266.0137</b>	<b>POLÍGONO</b> 501	<b>PARCELA</b> 153	<b>Subparcela</b> 0			
<b>TITULARIDAD: DATOS DEL TITULAR/ES</b>						
<b>NOMBRE:</b> MARTINEZ GALIANA, HELIODORO HEREDEROS DE						
<b>N.I.F.:</b> 12920566V						
<b>DOMICILIO:</b> CL VENA 2 Pl:01 Pt:B						
<b>LOCALIDAD:</b> BURGOS						
<b>C.P.:</b> 09005 (BURGOS)						
<b>TELÉFONO:</b>						
<b>REPRESENTANTE:</b>			<b>N.I.F.:</b>			
<b>DIRECCIÓN DEL REPRESENTANTE:</b>			<b>TFNO:</b>			
<b>LINDEROS:</b>	<b>NORTE:</b> POLG 501, PARC 9001	<b>SUR:</b> POLG 501, PARC 9018	<b>ESTE:</b> POLG 501, PARC 152	<b>OESTE:</b> POLG 501, PARC 154		
<b>AFECCIÓN:</b> Tipo de afección (total/parcial): PARCIAL		<b>División de la parcela (si/no):</b> NO		<b>Longitud (m):</b>		
<b>PARAJE:</b> LA LLANADA		<b>FORMA:</b> RECTANGULAR		<b>SUP. TOTAL (Ha.):</b> 0,9040		
<b>DERECHOS O GRAVÁMENES QUE PESAN SOBRE LA FINCA:</b> NO (En caso de arrendatario se consignarán el nombre y apellidos y N.I.F. del arrendatario)						
<b>DIRECCIÓN DEL ARRENDATARIO:</b>			<b>N.I.F.:</b>			
			<b>TFNO.:</b>			
<b>BIENES AFECTADOS:</b>						
Subparcela	Aprovechamiento	Unidad	Expropiación Definitiva (m²)	Servidumbre (m²)	Ocupación Temporal (m²)	Total Afección (m²)
0	CEREAL SECANO IV	m²	181	0	0	181
Total afecciones:		m²	181	0	0	181
<b>CONSTRUCCIONES AFECTADAS Y ELEMENTOS VALORABLES:</b>						
TIPO	DESCRIPCIÓN					



**FOTOGRAFÍAS:**

**FICHA DE DATOS DE PARCELA AFECTADA**

<b>PROYECTO:</b> MEJORA DE LA CARRETERA N-I.		<b>CLAVE:</b> 20-BU-3800.A		<b>FECHA:</b> JUNIO 2016		
<b>TRAMO:</b> RUBENA – FRESNO DE RODILLA		<b>PROVINCIA:</b> 09 - BURGOS		<b>COMUNIDAD AUTÓNOMA:</b> CASTILLA Y LEÓN		
<b>MUNICIPIO:</b> 3266 - RUBENA		<b>PROVINCIA:</b> 09 - BURGOS		<b>COMUNIDAD AUTÓNOMA:</b> CASTILLA Y LEÓN		
<b>PROVINCIA:</b> BURGOS		<b>COMUNIDAD AUTÓNOMA:</b> CASTILLA Y LEÓN				
<b>Nº ORDEN DE LA FINCA:</b> <b>09.3266.0138</b>	<b>POLÍGONO</b> 501	<b>PARCELA</b> 152	<b>Subparcela</b> O			
<b>TITULARIDAD:</b> <b>DATOS DEL TITULAR/ES</b>						
<b>NOMBRE:</b> IBEAS GUEMES, M BELEN (33,33%) IBEAS GUEMES, JESUS VIDAL (33,33%) IBEAS IZQUIERDO, JOSE GABRIEL (16,67%) IBEAS IZQUIERDO, DAVID (16,67%)						
<b>N.I.F.:</b> 13073119B 13120174P 71286988Y 71291529Q						
<b>DOMICILIO:</b> CL ANTARES 32 CL TRAVESIA DE LA IGLESIA 22 CL VITORIA 56 CL VITORIA 46 Bl:46						
<b>LOCALIDAD:</b> GETAFE RUBENA RUBENA RUBENA						
<b>C.P.:</b> 28905 09199 09199 09199 (MADRID) (BURGOS) (BURGOS) (BURGOS)						
<b>TELÉFONO:</b>						
<b>REPRESENTANTE:</b>			<b>N.I.F.:</b>			
<b>DIRECCIÓN DEL REPRESENTANTE:</b>			<b>TFNO.:</b>			
<b>LINDEROS:</b>	<b>NORTE:</b> POLG 501, PARC 9001	<b>SUR:</b> POLG 501, PARC 9018	<b>ESTE:</b> POLG 501, PARC 151	<b>OESTE:</b> POLG 501, PARC 153		
<b>AFECCIÓN:</b> Tipo de afección (total/parcial): PARCIAL		<b>División de la parcela (si/no):</b> NO		<b>Longitud (m):</b>		
<b>PARAJE:</b> LA LLANADA		<b>FORMA:</b> RECTANGULAR		<b>SUP. TOTAL (Ha.):</b> 0,4540		
<b>DERECHOS O GRAVÁMENES QUE PESAN SOBRE LA FINCA:</b> NO (En caso de arrendatario se consignarán el nombre y apellidos y N.I.F. del arrendatario)						
<b>DIRECCIÓN DEL ARRENDATARIO:</b>			<b>N.I.F.:</b>			
<b>BIENES AFECTADOS:</b>			<b>TFNO.:</b>			
Subparcela	Aprovechamiento	Unidad	Expropiación Definitiva (m²)	Servidumbre (m²)	Ocupación Temporal (m²)	Total Afección (m²)
O	CEREAL SECANO IV	m²	105	0	0	105
Total afecciones:		m²	105	0	0	105
<b>CONSTRUCCIONES AFECTADAS Y ELEMENTOS VALORABLES:</b>						
TIPO	DESCRIPCIÓN					

**PLANO DE SITUACIÓN:**

**FOTOGRAFÍAS:**

## **ATAPUERCA**





### FICHA DE DATOS DE PARCELA AFECTADA

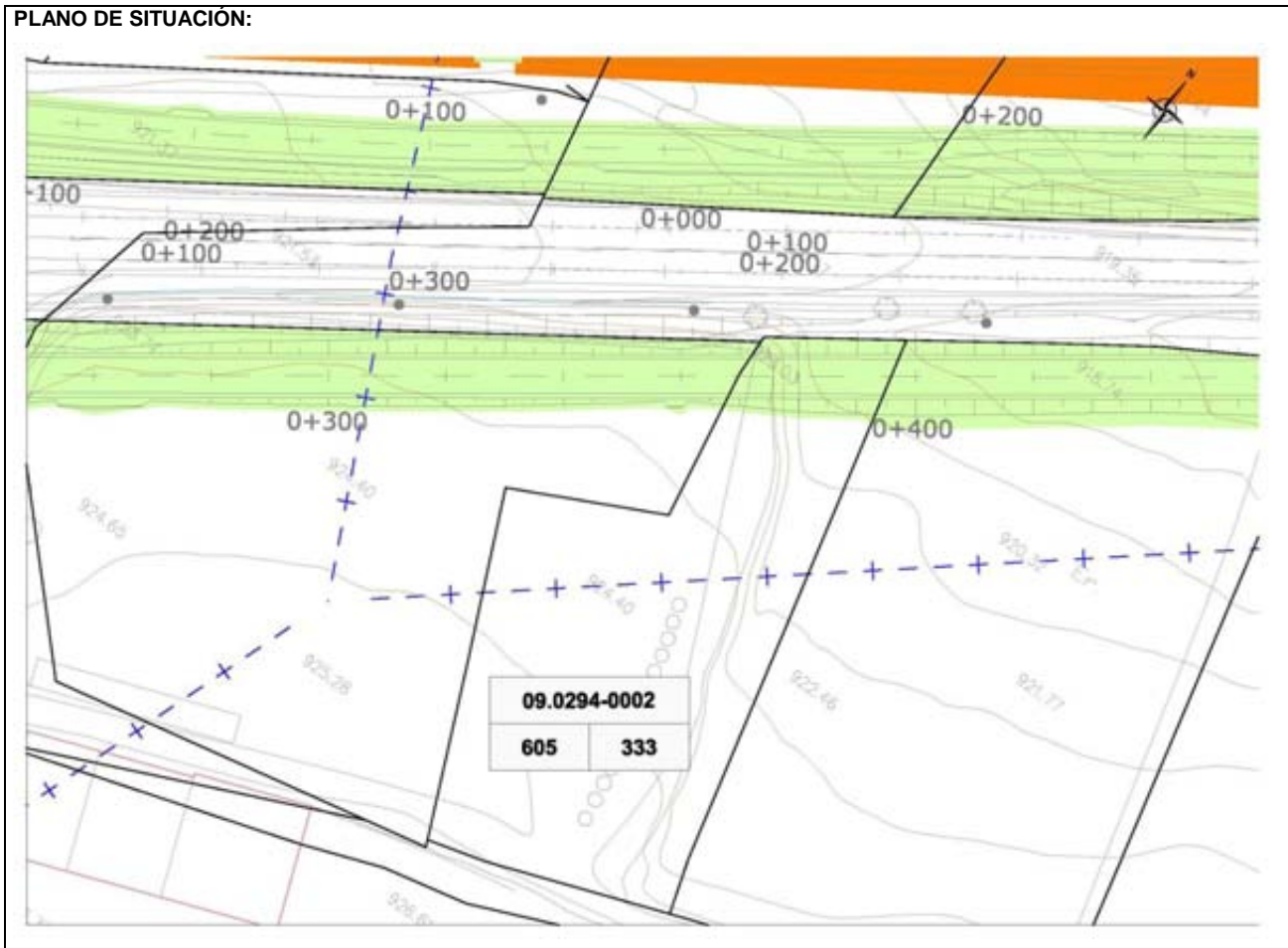
<b>PROYECTO:</b> MEJORA DE LA CARRETERA N-I.		<b>CLAVE:</b> 20-BU-3800.A		<b>FECHA:</b> JUNIO 2016		
<b>TRAMO:</b> RUBENA – FRESNO DE RODILLA		<b>PROVINCIA:</b> 09 - BURGOS				
<b>MUNICIPIO:</b> 0294 - ATAPUERCA		<b>COMUNIDAD AUTÓNOMA:</b> CASTILLA Y LEÓN				
<b>PROVINCIA:</b> BURGOS						
<b>Nº ORDEN DE LA FINCA:</b> <b>09.0294.0001</b>	<b>POLÍGONO:</b> 604	<b>PARCELA:</b> 60001	<b>Subparcela:</b> O			
<b>TITULARIDAD:</b> DATOS DEL TITULAR/ES						
<b>NOMBRE:</b> DESCONOCIDO						
<b>N.I.F.:</b>						
<b>DOMICILIO:</b>						
<b>LOCALIDAD:</b>						
<b>C.P.:</b>						
<b>TELÉFONO:</b>						
<b>REPRESENTANTE:</b> N.I.F.:						
<b>DIRECCIÓN DEL REPRESENTANTE:</b> TFNO.:						
<b>LINDEROS:</b>	<b>NORTE:</b> TERMINO MUNICIPAL DE RUBENA	<b>SUR:</b> POLG 604, PARC 5197 Y 5185	<b>ESTE:</b> TERMINO MUNICIPAL DE QUINTANAPALLA	<b>OESTE:</b> TERMINO MUNICIPAL DE RUBENA		
<b>AFECCIÓN:</b> Tipo de afección (total/parcial): PARCIAL		División de la parcela (si/no): NO		Longitud (m):		
<b>PARAJE:</b>		<b>FORMA:</b> IRREGULAR		<b>SUP. TOTAL (Ha.):</b> 0,2160		
<b>DERECHOS O GRAVÁMENES QUE PESAN SOBRE LA FINCA:</b> NO (En caso de arrendatario se consignarán el nombre y apellidos y N.I.F. del arrendatario)						
<b>DIRECCIÓN DEL ARRENDATARIO:</b> N.I.F.:						
<b>TFNO.:</b>						
<b>BIENES AFECTADOS:</b>						
Subparcela	Aprovechamiento	Unidad	Expropiación Definitiva (m²)	Servidumbre (m²)	Ocupación Temporal (m²)	Total Afección (m²)
O	IMPRODUCTIVO	m²	338	0	0	338
Total afecciones:		m²	338	0	0	338
<b>CONSTRUCCIONES AFECTADAS Y ELEMENTOS VALORABLES:</b>						
TIPO	DESCRIPCIÓN					
8 ud	Arbol ornamental					

**PLANO DE SITUACIÓN:**

**FOTOGRAFÍAS:**

**FICHA DE DATOS DE PARCELA AFECTADA**

<b>PROYECTO:</b> MEJORA DE LA CARRETERA N-I.		<b>CLAVE:</b> 20-BU-3800.A		<b>FECHA:</b> JUNIO 2016		
<b>TRAMO:</b> RUBENA – FRESNO DE RODILLA		<b>PROVINCIA:</b> 09 - BURGOS		<b>COMUNIDAD AUTÓNOMA:</b> CASTILLA Y LEÓN		
<b>MUNICIPIO:</b> 0294 - ATAPUERCA		<b>PROVINCIA:</b> 09 - BURGOS		<b>COMUNIDAD AUTÓNOMA:</b> CASTILLA Y LEÓN		
<b>PROVINCIA:</b> BURGOS		<b>COMUNIDAD AUTÓNOMA:</b> CASTILLA Y LEÓN				
<b>Nº ORDEN DE LA FINCA:</b> <b>09.0294.0002</b>	<b>POLÍGONO:</b> 605	<b>PARCELA:</b> 333	<b>Subparcela:</b> O			
<b>TITULARIDAD:</b> <b>DATOS DEL TITULAR/ES</b>						
<b>NOMBRE:</b> GALAFEL BERRONDO, LUIS MARÍA (50%) GALAFEL BERRONDO, VALENTÍN (50%)						
<b>N.I.F.:</b> 13049578E 13061991S						
<b>DOMICILIO:</b> AV MONASTERIO DE LAS HUELGAS 20 AV MONASTERIO DE LAS HUELGAS 20						
<b>LOCALIDAD:</b> BURGOS						
<b>C.P.:</b> 09001 (BURGOS)						
<b>TELÉFONO:</b>						
<b>REPRESENTANTE:</b>			<b>N.I.F.:</b>			
<b>DIRECCIÓN DEL REPRESENTANTE:</b>			<b>TFNO.:</b>			
<b>LINDEROS:</b>	<b>NORTE:</b> TERMINO MUNICIPAL DE QUINTANAPALLA	<b>SUR:</b> POLG 604, PARC 9003	<b>ESTE:</b> POLG 605, PARC 334	<b>OESTE:</b> TERMINO MUNICIPAL DE QUINTANAPALLA		
<b>AFECCIÓN:</b> Tipo de afección (total/parcial): PARCIAL		<b>División de la parcela (si/no):</b> NO		<b>Longitud (m):</b>		
<b>PARAJE:</b> NEGREDAS		<b>FORMA:</b> IRREGULAR		<b>SUP. TOTAL (Ha.):</b> 0,4800		
<b>DERECHOS O GRAVÁMENES QUE PESAN SOBRE LA FINCA:</b> NO (En caso de arrendatario se consignarán el nombre y apellidos y N.I.F. del arrendatario)						
<b>DIRECCIÓN DEL ARRENDATARIO:</b>			<b>N.I.F.:</b>			
			<b>TFNO.:</b>			
<b>BIENES AFECTADOS:</b>						
Subparcela	Aprovechamiento	Unidad	Expropiación Definitiva (m²)	Servidumbre (m²)	Ocupación Temporal (m²)	Total Afección (m²)
O	CANTERA	m²	343	0	0	343
Total afecciones:		m²	343	0	0	343
<b>CONSTRUCCIONES AFECTADAS Y ELEMENTOS VALORABLES:</b>						
TIPO	DESCRIPCIÓN					



**FOTOGRAFÍAS:**

**FICHA DE DATOS DE PARCELA AFECTADA**

<b>PROYECTO:</b> MEJORA DE LA CARRETERA N-I.		<b>CLAVE:</b> 20-BU-3800.A		<b>FECHA:</b> JUNIO 2016		
<b>TRAMO:</b> RUBENA – FRESNO DE RODILLA		<b>PROVINCIA:</b> 09 - BURGOS				
<b>MUNICIPIO:</b> 0294 - ATAPUERCA		<b>COMUNIDAD AUTÓNOMA:</b> CASTILLA Y LEÓN				
<b>PROVINCIA:</b> BURGOS						
<b>Nº ORDEN DE LA FINCA:</b> <b>09.0294.0003</b>	<b>POLÍGONO:</b> 605	<b>PARCELA:</b> 334	<b>Subparcela:</b> 0			
<b>TITULARIDAD: DATOS DEL TITULAR/ES</b>						
<b>NOMBRE:</b> AYTO. QUINTANAPALLA Y OLMOS DE ATAPUERCA						
<b>N.I.F.:</b> -						
<b>DOMICILIO:</b> CL REAL (OLMOS DE ATAPUERCA)						
<b>LOCALIDAD:</b> OLMOS DE ATAPUERCA						
<b>C.P.:</b> 09199 (BURGOS)						
<b>TELÉFONO:</b>						
<b>REPRESENTANTE:</b>				<b>N.I.F.:</b>		
<b>DIRECCIÓN DEL REPRESENTANTE:</b>				<b>TFNO.:</b>		
<b>LINDEROS:</b>	<b>NORTE:</b> TERMINO MUNICIPAL DE QUINTANAPALLA	<b>SUR:</b> POLG 604, PARC 9003	<b>ESTE:</b> POLG 605, PARC 335	<b>OESTE:</b> POLG 605, PARC 333		
<b>AFECCIÓN:</b> Tipo de afección (total/parcial): PARCIAL		<b>División de la parcela (si/no):</b> NO		<b>Longitud (m):</b>		
<b>PARAJE:</b> NEGREDAS		<b>FORMA:</b> TRAPECIAL		<b>SUP. TOTAL (Ha.):</b> 0,8700		
<b>DERECHOS O GRAVÁMENES QUE PESAN SOBRE LA FINCA:</b> NO (En caso de arrendatario se consignarán el nombre y apellidos y N.I.F. del arrendatario)						
<b>DIRECCIÓN DEL ARRENDATARIO:</b>				<b>N.I.F.:</b>		
				<b>TFNO.:</b>		
<b>BIENES AFECTADOS:</b>						
Subparcela	Aprovechamiento	Unidad	Expropiación Definitiva (m²)	Servidumbre (m²)	Ocupación Temporal (m²)	Total Afección (m²)
0	CEREAL SECANO IV	m²	1.011	0	0	1.011
Total afecciones:		m²	1.011	0	0	1.011
<b>CONSTRUCCIONES AFECTADAS Y ELEMENTOS VALORABLES:</b>						
TIPO	DESCRIPCIÓN					

**PLANO DE SITUACIÓN:**

**FOTOGRAFÍAS:**



**FICHA DE DATOS DE PARCELA AFECTADA**

<b>PROYECTO:</b> MEJORA DE LA CARRETERA N-I.		<b>CLAVE:</b> 20-BU-3800.A		<b>FECHA:</b> JUNIO 2016		
<b>TRAMO:</b> RUBENA – FRESNO DE RODILLA		<b>PROVINCIA:</b> 09 - BURGOS				
<b>MUNICIPIO:</b> 0294 - ATAPUERCA		<b>COMUNIDAD AUTÓNOMA:</b> CASTILLA Y LEÓN				
<b>PROVINCIA:</b> BURGOS						
<b>Nº ORDEN DE LA FINCA:</b> <b>09.0294.0004</b>	<b>POLÍGONO:</b> 605	<b>PARCELA:</b> 335	<b>Subparcela:</b> 0			
<b>TITULARIDAD:</b> <b>DATOS DEL TITULAR/ES</b>						
<b>NOMBRE:</b> GALAFEL BERRONDO, LUIS MARÍA (50%) GALAFEL BERRONDO, VALENTÍN (50%)						
<b>N.I.F.:</b> 13049578E 13061991S						
<b>DOMICILIO:</b> AV MONASTERIO DE LAS HUELGAS 20						
<b>LOCALIDAD:</b> BURGOS						
<b>C.P.:</b> 09001 (BURGOS)						
<b>TELÉFONO:</b>						
<b>REPRESENTANTE:</b> <b>N.I.F.:</b>						
<b>DIRECCIÓN DEL REPRESENTANTE:</b> <b>TFNO:</b>						
<b>LINDEROS:</b>	<b>NORTE:</b> TERMINO MUNICIPAL DE QUINTANAPALLA	<b>SUR:</b> POLG 604, PARC 9003	<b>ESTE:</b> POLG 605, PARC 336	<b>OESTE:</b> POLG 605, PARC 334		
<b>AFECCIÓN:</b> Tipo de afección (total/parcial): PARCIAL		<b>División de la parcela (si/no):</b> NO		<b>Longitud (m):</b>		
<b>PARAJE:</b> NEGREDAS		<b>FORMA:</b> TRAPECIAL		<b>SUP. TOTAL (Ha.):</b> 0,9060		
<b>DERECHOS O GRAVÁMENES QUE PESAN SOBRE LA FINCA:</b> NO (En caso de arrendatario se consignarán el nombre y apellidos y N.I.F. del arrendatario)						
<b>DIRECCIÓN DEL ARRENDATARIO:</b> <b>N.I.F.:</b>						
<b>TFNO.:</b>						
<b>BIENES AFECTADOS:</b>						
Subparcela	Aprovechamiento	Unidad	Expropiación Definitiva (m²)	Servidumbre (m²)	Ocupación Temporal (m²)	Total Afección (m²)
0	CEREAL SECANO II	m²	882	0	0	882
Total afecciones:		m²	882	0	0	882
<b>CONSTRUCCIONES AFECTADAS Y ELEMENTOS VALORABLES:</b>						
TIPO	DESCRIPCIÓN					

**PLANO DE SITUACIÓN:**

**FOTOGRAFÍAS:**



**FICHA DE DATOS DE PARCELA AFECTADA**

<b>PROYECTO:</b> MEJORA DE LA CARRETERA N-I.		<b>CLAVE:</b> 20-BU-3800.A		<b>FECHA:</b> JUNIO 2016		
<b>TRAMO:</b> RUBENA – FRESNO DE RODILLA		<b>PROVINCIA:</b> 09 - BURGOS		<b>COMUNIDAD AUTÓNOMA:</b> CASTILLA Y LEÓN		
<b>MUNICIPIO:</b> 0294 - ATAPUERCA		<b>PROVINCIA:</b> 09 - BURGOS		<b>COMUNIDAD AUTÓNOMA:</b> CASTILLA Y LEÓN		
<b>PROVINCIA:</b> BURGOS		<b>COMUNIDAD AUTÓNOMA:</b> CASTILLA Y LEÓN				
<b>Nº ORDEN DE LA FINCA:</b> <b>09.0294.0005</b>	<b>POLÍGONO:</b> 605	<b>PARCELA:</b> 336	<b>Subparcela:</b> O			
<b>TITULARIDAD: DATOS DEL TITULAR/ES</b>						
<b>NOMBRE:</b> GALAFEL BERRONDO, LUIS MARÍA (50%) GALAFEL BERRONDO, VALENTÍN (50%)						
<b>N.I.F.:</b> 13049578E 13061991S						
<b>DOMICILIO:</b> AV MONASTERIO DE LAS HUELGAS 20 AV MONASTERIO DE LAS HUELGAS 20						
<b>LOCALIDAD:</b> BURGOS						
<b>C.P.:</b> 09001 (BURGOS)						
<b>TELÉFONO:</b>						
<b>REPRESENTANTE:</b>			<b>N.I.F.:</b>			
<b>DIRECCIÓN DEL REPRESENTANTE:</b>			<b>TFNO:</b>			
<b>LINDEROS:</b>	<b>NORTE:</b> TERMINO MUNICIPAL DE QUINTANAPALLA	<b>SUR:</b> POLG 604, PARC 9003	<b>ESTE:</b> POLG 605, PARC 337	<b>OESTE:</b> POLG 605, PARC 335		
<b>AFECCIÓN:</b> Tipo de afección (total/parcial): PARCIAL		<b>División de la parcela (si/no):</b> NO		<b>Longitud (m):</b>		
<b>PARAJE:</b> NEGREDAS		<b>FORMA:</b> TRAPECIAL		<b>SUP. TOTAL (Ha.):</b> 0,7640		
<b>DERECHOS O GRAVÁMENES QUE PESAN SOBRE LA FINCA:</b> NO (En caso de arrendatario se consignarán el nombre y apellidos y N.I.F. del arrendatario)						
<b>DIRECCIÓN DEL ARRENDATARIO:</b>			<b>N.I.F.:</b>			
<b>BIENES AFECTADOS:</b>			<b>TFNO.:</b>			
Subparcela	Aprovechamiento	Unidad	Expropiación Definitiva (m²)	Servidumbre (m²)	Ocupación Temporal (m²)	Total Afección (m²)
O	CEREAL SECANO III	m²	420	0	0	420
Total afecciones:		m²	420	0	0	420
<b>CONSTRUCCIONES AFECTADAS Y ELEMENTOS VALORABLES:</b>						
TIPO	DESCRIPCIÓN					

**PLANO DE SITUACIÓN:**

**FOTOGRAFÍAS:**

**FICHA DE DATOS DE PARCELA AFECTADA**

<b>PROYECTO:</b> MEJORA DE LA CARRETERA N-I.		<b>CLAVE:</b> 20-BU-3800.A		<b>FECHA:</b> JUNIO 2016		
<b>TRAMO:</b> RUBENA – FRESNO DE RODILLA		<b>PROVINCIA:</b> 09 - BURGOS		<b>COMUNIDAD AUTÓNOMA:</b> CASTILLA Y LEÓN		
<b>MUNICIPIO:</b> 0294 - ATAPUERCA		<b>PROVINCIA:</b> 09 - BURGOS		<b>COMUNIDAD AUTÓNOMA:</b> CASTILLA Y LEÓN		
<b>PROVINCIA:</b> BURGOS		<b>COMUNIDAD AUTÓNOMA:</b> CASTILLA Y LEÓN				
<b>Nº ORDEN DE LA FINCA:</b> <b>09.0294.0006</b>	<b>POLÍGONO:</b> 605	<b>PARCELA:</b> 337	<b>Subparcela:</b> 0			
<b>TITULARIDAD:</b> <b>DATOS DEL TITULAR/ES</b>						
<b>NOMBRE:</b> ARNAIZ RUIZ, ANDRÉS (33%) ARNAIZ RUIZ, PILAR HEREDEROS DE (33%) ARNAIZ RUIZ, VICTORIA (33%)						
<b>N.I.F.:</b> 12923541W 12923460J 12923542A						
<b>DOMICILIO:</b> CL LA IGLESIA 9 CL TEJO 7PI:04 Pt:B CL MAYOR 48						
<b>LOCALIDAD:</b> QUINTANAPALLA BURGOS						
<b>C.P.:</b> 09290 09001						
<b>TELÉFONO:</b> 09290 (BURGOS)						
<b>REPRESENTANTE:</b>			<b>N.I.F.:</b>			
<b>DIRECCIÓN DEL REPRESENTANTE:</b>			<b>TFNO.:</b>			
<b>LINDEROS:</b>	<b>NORTE:</b> TERMINO MUNICIPAL DE QUINTANAPALLA	<b>SUR:</b> POLG 604, PARC 9003	<b>ESTE:</b> POLG 605, PARC 338	<b>OESTE:</b> POLG 605, PARC 336		
<b>AFECCIÓN:</b> Tipo de afección (total/parcial): PARCIAL		<b>División de la parcela (si/no):</b> NO		<b>Longitud (m):</b>		
<b>PARAJE:</b> NEGREDAS		<b>FORMA:</b> TRAPEZIAL		<b>SUP. TOTAL (Ha.):</b> 0,3400		
<b>DERECHOS O GRAVÁMENES QUE PESAN SOBRE LA FINCA:</b> NO (En caso de arrendatario se consignarán el nombre y apellidos y N.I.F. del arrendatario)						
<b>DIRECCIÓN DEL ARRENDATARIO:</b>			<b>N.I.F.:</b>			
			<b>TFNO.:</b>			
<b>BIENES AFECTADOS:</b>						
Subparcela	Aprovechamiento	Unidad	Expropiación Definitiva (m²)	Servidumbre (m²)	Ocupación Temporal (m²)	Total Afección (m²)
0	CEREAL SECANO III	m²	167	0	0	167
Total afecciones:		m²	167	0	0	167
<b>CONSTRUCCIONES AFECTADAS Y ELEMENTOS VALORABLES:</b>						
TIPO	DESCRIPCIÓN					

**PLANO DE SITUACIÓN:**

**FOTOGRAFÍAS:**

**FICHA DE DATOS DE PARCELA AFECTADA**

<b>PROYECTO:</b> MEJORA DE LA CARRETERA N-I.		<b>CLAVE:</b> 20-BU-3800.A		<b>FECHA:</b> JUNIO 2016		
<b>TRAMO:</b> RUBENA – FRESNO DE RODILLA		<b>PROVINCIA:</b> 09 - BURGOS				
<b>MUNICIPIO:</b> 0294 - ATAPUERCA		<b>COMUNIDAD AUTÓNOMA:</b> CASTILLA Y LEÓN				
<b>PROVINCIA:</b> BURGOS						
<b>Nº ORDEN DE LA FINCA:</b> <b>09.0294.0007</b>	<b>POLÍGONO</b> 605	<b>PARCELA</b> 338	<b>Subparcela</b> O			
<b>TITULARIDAD: DATOS DEL TITULAR/ES</b>						
<b>NOMBRE:</b> CANTERAS HUARBE SA						
<b>N.I.F.:</b> A09019092						
<b>DOMICILIO:</b> CR MADRID IRUN KM 252						
<b>LOCALIDAD:</b> RUBENA						
<b>C.P.:</b> 09199 (BURGOS)						
<b>TELÉFONO:</b>						
<b>REPRESENTANTE:</b>		<b>N.I.F.:</b>				
<b>DIRECCIÓN DEL REPRESENTANTE:</b>		<b>TFNO:</b>				
<b>LINDEROS:</b>	<b>NORTE:</b> TERMINO MUNICIPAL DE QUINTANAPALLA	<b>SUR:</b> POLG 604, PARC 9003	<b>ESTE:</b> POLG 605, PARC 339	<b>OESTE:</b> POLG 605, PARC 337		
<b>AFECCIÓN:</b>	Tipo de afección (total/parcial): PARCIAL	División de la parcela (si/no): NO	Longitud (m):			
<b>PARAJE:</b> CARCAGE	<b>FORMA:</b> IRREGULAR	<b>SUP. TOTAL (Ha.):</b> 2,8000				
<b>DERECHOS O GRAVÁMENES QUE PESAN SOBRE LA FINCA:</b> NO (En caso de arrendatario se consignarán el nombre y apellidos y N.I.F. del arrendatario)						
<b>DIRECCIÓN DEL ARRENDATARIO:</b>		<b>N.I.F.:</b>				
		<b>TFNO.:</b>				
<b>BIENES AFECTADOS:</b>						
Subparcela	Aprovechamiento	Unidad	Expropiación Definitiva (m²)	Servidumbre (m²)	Ocupación Temporal (m²)	Total Afección (m²)
O	CEREAL SECANO III	m²	1.731	577	0	1.731
Total afecciones:		m²	1.731	577	0	1.731
<b>CONSTRUCCIONES AFECTADAS Y ELEMENTOS VALORABLES:</b>						
TIPO	DESCRIPCIÓN					

**PLANO DE SITUACIÓN:**

<b>09.0294-0007</b>	
<b>605</b>	<b>338</b>

**FOTOGRAFÍAS:**



**FICHA DE DATOS DE PARCELA AFECTADA**

<b>PROYECTO:</b> MEJORA DE LA CARRETERA N-I.		<b>CLAVE:</b> 20-BU-3800.A		<b>FECHA:</b> JUNIO 2016		
<b>TRAMO:</b> RUBENA – FRESNO DE RODILLA		<b>PROVINCIA:</b> 09 - BURGOS		<b>COMUNIDAD AUTÓNOMA:</b> CASTILLA Y LEÓN		
<b>MUNICIPIO:</b> 0294 - ATAPUERCA		<b>PROVINCIA:</b> 09 - BURGOS		<b>COMUNIDAD AUTÓNOMA:</b> CASTILLA Y LEÓN		
<b>PROVINCIA:</b> BURGOS		<b>COMUNIDAD AUTÓNOMA:</b> CASTILLA Y LEÓN				
<b>Nº ORDEN DE LA FINCA:</b> <b>09.0294.0008</b>	<b>POLÍGONO:</b> 605	<b>PARCELA:</b> 339	<b>Subparcela:</b> O			
<b>TITULARIDAD:</b> <b>DATOS DEL TITULAR/ES</b>						
<b>NOMBRE:</b> GALAFEL BERRONDO, LUIS MARÍA (50%) GALAFEL BERRONDO, VALENTÍN (50%)						
<b>N.I.F.:</b> 13049578E 13061991S						
<b>DOMICILIO:</b> AV MONASTERIO DE LAS HUELGAS 20 AV MONASTERIO DE LAS HUELGAS 20						
<b>LOCALIDAD:</b> BURGOS						
<b>C.P.:</b> 09001 (BURGOS)						
<b>TELÉFONO:</b>						
<b>REPRESENTANTE:</b> <b>N.I.F.:</b>						
<b>DIRECCIÓN DEL REPRESENTANTE:</b> <b>TFNO:</b>						
<b>LINDEROS:</b>	<b>NORTE:</b> TERMINO MUNICIPAL DE QUINTANAPALLA	<b>SUR:</b> POLG 604, PARC 9003	<b>ESTE:</b> POLG 605, PARC 9011	<b>OESTE:</b> POLG 605, PARC 338		
<b>AFECCIÓN:</b> Tipo de afección (total/parcial): PARCIAL		<b>División de la parcela (si/no):</b> NO		<b>Longitud (m):</b>		
<b>PARAJE:</b> CARCAGE		<b>FORMA:</b> IRREGULAR		<b>SUP. TOTAL (Ha.):</b> 2,1320		
<b>DERECHOS O GRAVÁMENES QUE PESAN SOBRE LA FINCA:</b> NO (En caso de arrendatario se consignarán el nombre y apellidos y N.I.F. del arrendatario)						
<b>DIRECCIÓN DEL ARRENDATARIO:</b> <b>N.I.F.:</b>						
<b>TFNO.:</b>						
<b>BIENES AFECTADOS:</b>						
Subparcela	Aprovechamiento	Unidad	Expropiación Definitiva (m²)	Servidumbre (m²)	Ocupación Temporal (m²)	Total Afección (m²)
O	CEREAL SECANO III	m²	1.693	581	0	1.693
Total afecciones:		m²	1.693	581	0	1.693
<b>CONSTRUCCIONES AFECTADAS Y ELEMENTOS VALORABLES:</b>						
TIPO	DESCRIPCIÓN					



**FOTOGRAFÍAS:**



### FICHA DE DATOS DE PARCELA AFECTADA

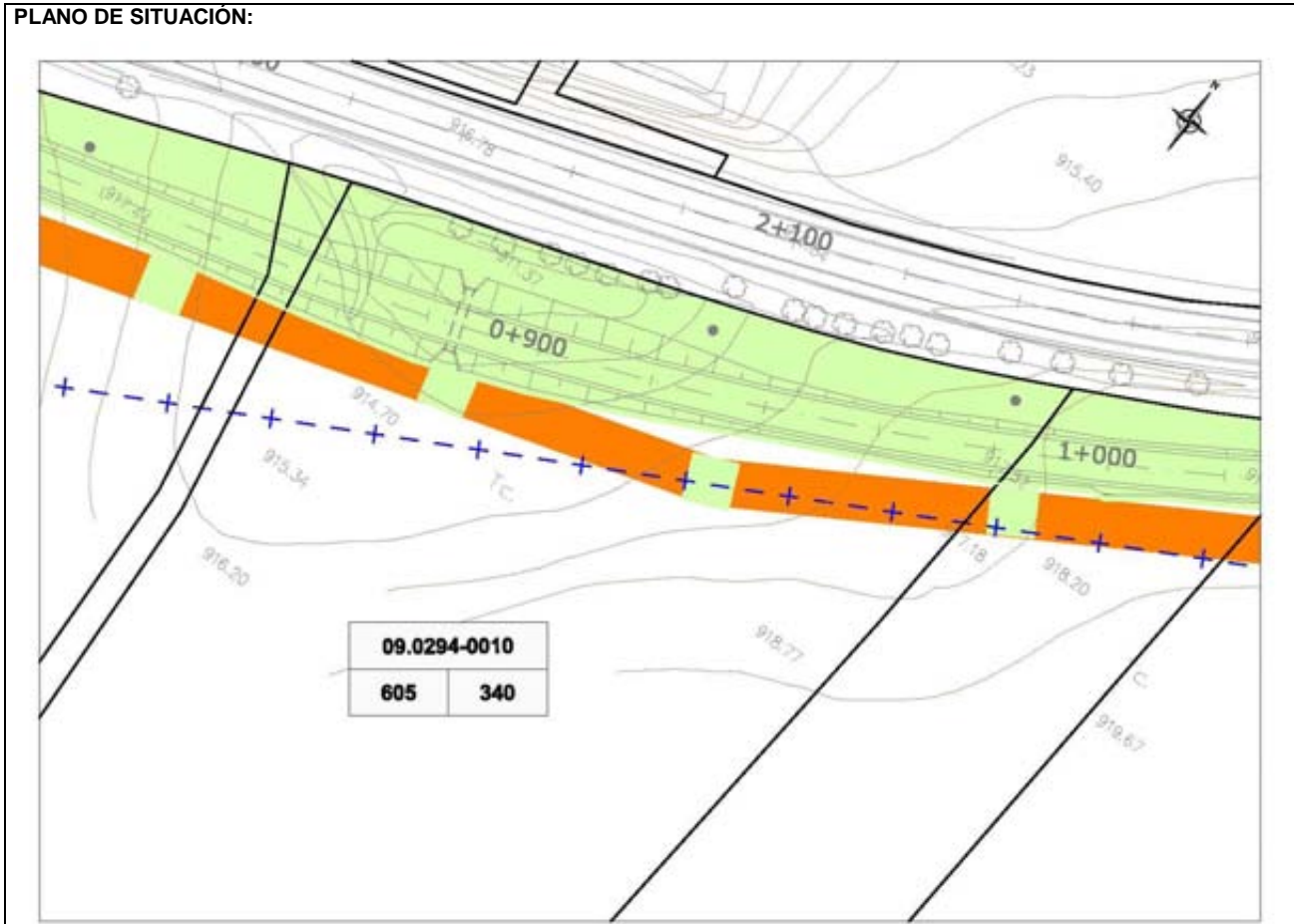
<b>PROYECTO:</b> MEJORA DE LA CARRETERA N-I.		<b>CLAVE:</b> 20-BU-3800.A		<b>FECHA:</b> JUNIO 2016		
<b>TRAMO:</b> RUBENA – FRESNO DE RODILLA		<b>PROVINCIA:</b> 09 - BURGOS				
<b>MUNICIPIO:</b> 0294 - ATAPUERCA		<b>COMUNIDAD AUTÓNOMA:</b> CASTILLA Y LEÓN				
<b>PROVINCIA:</b> BURGOS						
<b>Nº ORDEN DE LA FINCA:</b> <b>09.0294.0009</b>	<b>POLÍGONO:</b> 605	<b>PARCELA:</b> 9011	<b>Subparcela:</b> O			
<b>TITULARIDAD: DATOS DEL TITULAR/ES</b>						
<b>NOMBRE:</b> AYUNTAMIENTO DE ATAPUERCA						
<b>N.I.F.:</b> P0903000H						
<b>DOMICILIO:</b> MUNICIPIO						
<b>LOCALIDAD:</b> ATAPUERCA						
<b>C.P.:</b> 09199 (BURGOS)						
<b>TELÉFONO:</b>						
<b>REPRESENTANTE:</b>			<b>N.I.F.:</b>			
<b>DIRECCIÓN DEL REPRESENTANTE:</b>			<b>TFNO.:</b>			
<b>LINDEROS:</b>	<b>NORTE:</b> TERMINO MUNICIPAL DE QUINTANAPALLA	<b>SUR:</b> POLG 604, PARC 9003	<b>ESTE:</b> POLG 605, PARC 340	<b>OESTE:</b> POLG 605, PARC 339		
<b>AFECCIÓN:</b> Tipo de afección (total/parcial): PARCIAL		<b>División de la parcela (si/no):</b> NO		<b>Longitud (m):</b>		
<b>PARAJE:</b> RIBAZO		<b>FORMA:</b> IRREGULAR		<b>SUP. TOTAL (Ha.):</b> 0,1660		
<b>DERECHOS O GRAVÁMENES QUE PESAN SOBRE LA FINCA:</b> NO (En caso de arrendatario se consignarán el nombre y apellidos y N.I.F. del arrendatario)						
<b>DIRECCIÓN DEL ARRENDATARIO:</b>			<b>N.I.F.:</b>			
			<b>TFNO.:</b>			
<b>BIENES AFECTADOS:</b>						
Subparcela	Aprovechamiento	Unidad	Expropiación Definitiva (m²)	Servidumbre (m²)	Ocupación Temporal (m²)	Total Afección (m²)
O	OTROS	m²	187	39	0	187
Total afecciones:		m²	187	39	0	187
<b>CONSTRUCCIONES AFECTADAS Y ELEMENTOS VALORABLES:</b>						
TIPO	DESCRIPCIÓN					

**PLANO DE SITUACIÓN:**

**FOTOGRAFÍAS:**

**FICHA DE DATOS DE PARCELA AFECTADA**

<b>PROYECTO:</b> MEJORA DE LA CARRETERA N-I.		<b>CLAVE:</b> 20-BU-3800.A		<b>FECHA:</b> JUNIO 2016		
<b>TRAMO:</b> RUBENA – FRESNO DE RODILLA		<b>PROVINCIA:</b> 09 - BURGOS				
<b>MUNICIPIO:</b> 0294 - ATAPUERCA		<b>COMUNIDAD AUTÓNOMA:</b> CASTILLA Y LEÓN				
<b>PROVINCIA:</b> BURGOS						
<b>Nº ORDEN DE LA FINCA:</b> <b>09.0294.0010</b>	<b>POLÍGONO:</b> 605	<b>PARCELA:</b> 340	<b>Subparcela:</b> O			
<b>TITULARIDAD: DATOS DEL TITULAR/ES</b>						
<b>NOMBRE:</b> BERZOSA RUIZ, CONCEPCIÓN						
<b>N.I.F.:</b> 71242016E						
<b>DOMICILIO:</b> CL CANÓNIGO DIAZMURUGARREN 4 BI:4 PI:02 Pt:C						
<b>LOCALIDAD:</b> BURGOS						
<b>C.P.:</b> 09007 (BURGOS)						
<b>TELÉFONO:</b>						
<b>REPRESENTANTE:</b>			<b>N.I.F.:</b>			
<b>DIRECCIÓN DEL REPRESENTANTE:</b>			<b>TFNO.:</b>			
<b>LINDEROS:</b>	<b>NORTE:</b> TERMINO MUNICIPAL DE QUINTANAPALLA	<b>SUR:</b> POLG 604, PARC 9003	<b>ESTE:</b> POLG 605, PARC 341	<b>OESTE:</b> POLG 605, PARC 9011		
<b>AFECCIÓN:</b> Tipo de afección (total/parcial): PARCIAL		<b>División de la parcela (si/no):</b> NO		<b>Longitud (m):</b>		
<b>PARAJE:</b> FUENTE GIME		<b>FORMA:</b> IRREGULAR		<b>SUP. TOTAL (Ha.):</b> 2,7740		
<b>DERECHOS O GRAVÁMENES QUE PESAN SOBRE LA FINCA:</b> NO (En caso de arrendatario se consignarán el nombre y apellidos y N.I.F. del arrendatario)						
<b>DIRECCIÓN DEL ARRENDATARIO:</b>			<b>N.I.F.:</b>			
			<b>TFNO.:</b>			
<b>BIENES AFECTADOS:</b>						
Subparcela	Aprovechamiento	Unidad	Expropiación Definitiva (m²)	Servidumbre (m²)	Ocupación Temporal (m²)	Total Afección (m²)
O	CEREAL SECANO III	m²	2.977	824	0	2.977
Total afecciones:		m²	2.977	824	0	2.977
<b>CONSTRUCCIONES AFECTADAS Y ELEMENTOS VALORABLES:</b>						
TIPO	DESCRIPCIÓN					



**FOTOGRAFÍAS:**

**FICHA DE DATOS DE PARCELA AFECTADA**

<b>PROYECTO:</b> MEJORA DE LA CARRETERA N-I.		<b>CLAVE:</b> 20-BU-3800.A		<b>FECHA:</b> JUNIO 2016		
<b>TRAMO:</b> RUBENA – FRESNO DE RODILLA		<b>PROVINCIA:</b> 09 - BURGOS				
<b>MUNICIPIO:</b> 0294 - ATAPUERCA		<b>COMUNIDAD AUTÓNOMA:</b> CASTILLA Y LEÓN				
<b>PROVINCIA:</b> BURGOS						
<b>Nº ORDEN DE LA FINCA:</b> <b>09.0294.0011</b>	<b>POLÍGONO:</b> 605	<b>PARCELA:</b> 341	<b>Subparcela:</b> O			
<b>TITULARIDAD: DATOS DEL TITULAR/ES</b>						
<b>NOMBRE:</b> GOMEZ OVIEDO, SANTIAGO						
<b>N.I.F.:</b> 13123931Q						
<b>DOMICILIO:</b> CL CONDESA MENCIA 119 PI:06 Pt: A						
<b>LOCALIDAD:</b> BURGOS						
<b>C.P.:</b> 09006 (BURGOS)						
<b>TELÉFONO:</b>						
<b>REPRESENTANTE:</b>			<b>N.I.F.:</b>			
<b>DIRECCIÓN DEL REPRESENTANTE:</b>			<b>TFNO.:</b>			
<b>LINDEROS:</b>	<b>NORTE:</b> TERMINO MUNICIPAL DE QUINTANAPALLA	<b>SUR:</b> POLG 604, PARC 9003	<b>ESTE:</b> POLG 605, PARC 342	<b>OESTE:</b> POLG 605, PARC 340		
<b>AFECCIÓN:</b> Tipo de afección (total/parcial): PARCIAL		<b>División de la parcela (si/no):</b> NO		<b>Longitud (m):</b>		
<b>PARAJE:</b> FUENTE GIME		<b>FORMA:</b> TRAPECIAL		<b>SUP. TOTAL (Ha.):</b> 1,1600		
<b>DERECHOS O GRAVÁMENES QUE PESAN SOBRE LA FINCA:</b> NO (En caso de arrendatario se consignarán el nombre y apellidos y N.I.F. del arrendatario)						
<b>DIRECCIÓN DEL ARRENDATARIO:</b>			<b>N.I.F.:</b>			
			<b>TFNO.:</b>			
<b>BIENES AFECTADOS:</b>						
Subparcela	Aprovechamiento	Unidad	Expropiación Definitiva (m²)	Servidumbre (m²)	Ocupación Temporal (m²)	Total Afección (m²)
O	CEREAL SECANO III	m²	859	293	0	859
Total afecciones:		m²	859	293	0	859
<b>CONSTRUCCIONES AFECTADAS Y ELEMENTOS VALORABLES:</b>						
TIPO	DESCRIPCIÓN					

**PLANO DE SITUACIÓN:**

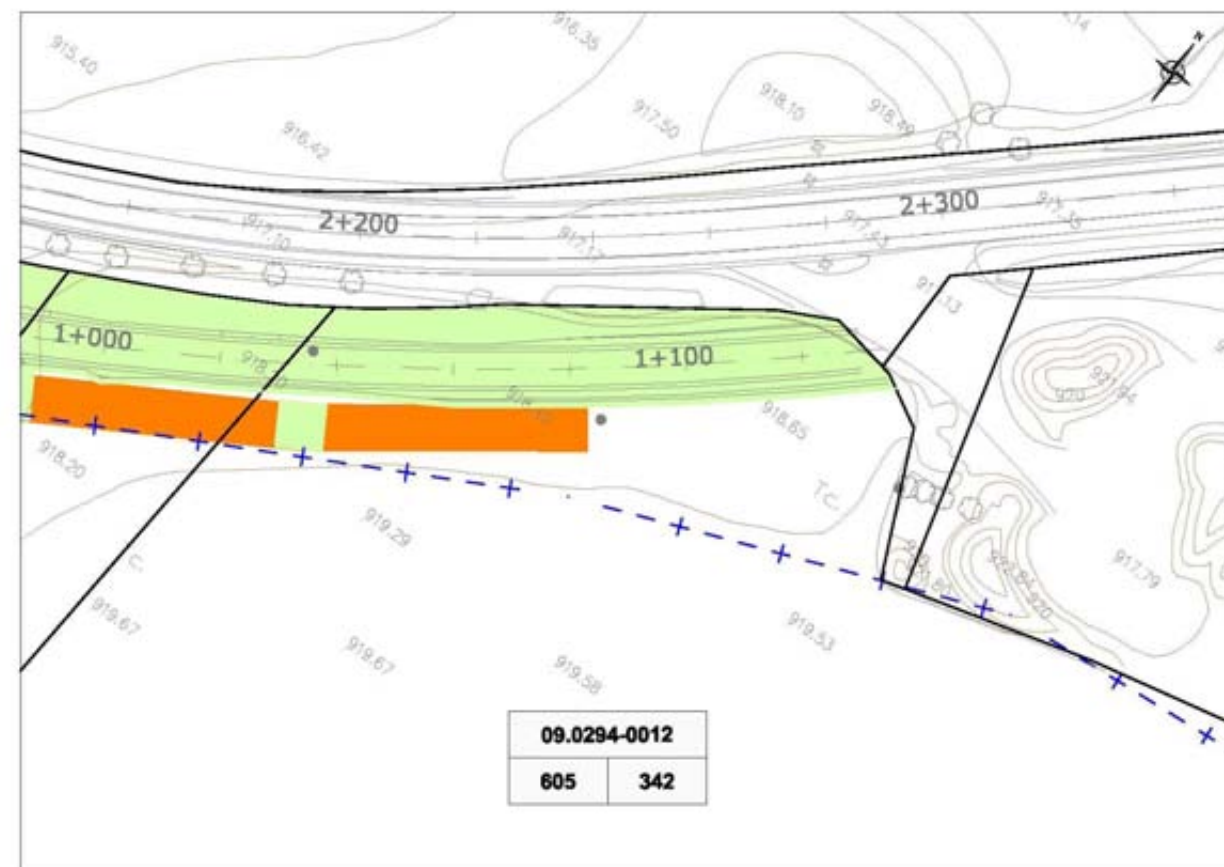
**FOTOGRAFÍAS:**



**FICHA DE DATOS DE PARCELA AFECTADA**

<b>PROYECTO:</b> MEJORA DE LA CARRETERA N-I.		<b>CLAVE:</b> 20-BU-3800.A		<b>FECHA:</b> JUNIO 2016		
<b>TRAMO:</b> RUBENA – FRESNO DE RODILLA		<b>PROVINCIA:</b> 09 - BURGOS				
<b>MUNICIPIO:</b> 0294 - ATAPUERCA		<b>COMUNIDAD AUTÓNOMA:</b> CASTILLA Y LEÓN				
<b>PROVINCIA:</b> BURGOS						
<b>Nº ORDEN DE LA FINCA:</b> <b>09.0294.0012</b>	<b>POLÍGONO:</b> 605	<b>PARCELA:</b> 342	<b>Subparcela:</b> O			
<b>TITULARIDAD: DATOS DEL TITULAR/ES</b>						
<b>NOMBRE:</b> GOMEZ ORIVE, ANTONIO Y OTRA						
<b>N.I.F.:</b> 13199888G						
<b>DOMICILIO:</b> AV REYES CATÓLICOS 22 PI:09 Pt: B						
<b>LOCALIDAD:</b> BURGOS						
<b>C.P.:</b> 09005 (BURGOS)						
<b>TELÉFONO:</b>						
<b>REPRESENTANTE: N.I.F.:</b>						
<b>DIRECCIÓN DEL REPRESENTANTE: TFNO.:</b>						
<b>LINDEROS:</b>	<b>NORTE:</b> TERMINO MUNICIPAL DE QUINTANAPALLA	<b>SUR:</b> POLG 604, PARC 9003	<b>ESTE:</b> POLG 605, PARC 9005	<b>OESTE:</b> POLG 605, PARC 341		
<b>AFECCIÓN:</b> Tipo de afección (total/parcial): PARCIAL		<b>División de la parcela (si/no):</b> NO		<b>Longitud (m):</b>		
<b>PARAJE:</b> NEGREDAS ZALUEN		<b>FORMA:</b> IRREGULAR		<b>SUP. TOTAL (Ha.):</b> 6,9660		
<b>DERECHOS O GRAVÁMENES QUE PESAN SOBRE LA FINCA:</b> NO (En caso de arrendatario se consignarán el nombre y apellidos y N.I.F. del arrendatario)						
<b>DIRECCIÓN DEL ARRENDATARIO: N.I.F.:</b>						
<b>TFNO.:</b>						
<b>BIENES AFECTADOS:</b>						
Subparcela	Aprovechamiento	Unidad	Expropiación Definitiva (m²)	Servidumbre (m²)	Ocupación Temporal (m²)	Total Afección (m²)
O	CEREAL SECANO IV	m²	1.673	397	0	1.673
Total afecciones:		m²	1.673	397	0	1.673
<b>CONSTRUCCIONES AFECTADAS Y ELEMENTOS VALORABLES:</b>						
TIPO	DESCRIPCIÓN					

**PLANO DE SITUACIÓN:**



**FOTOGRAFÍAS:**

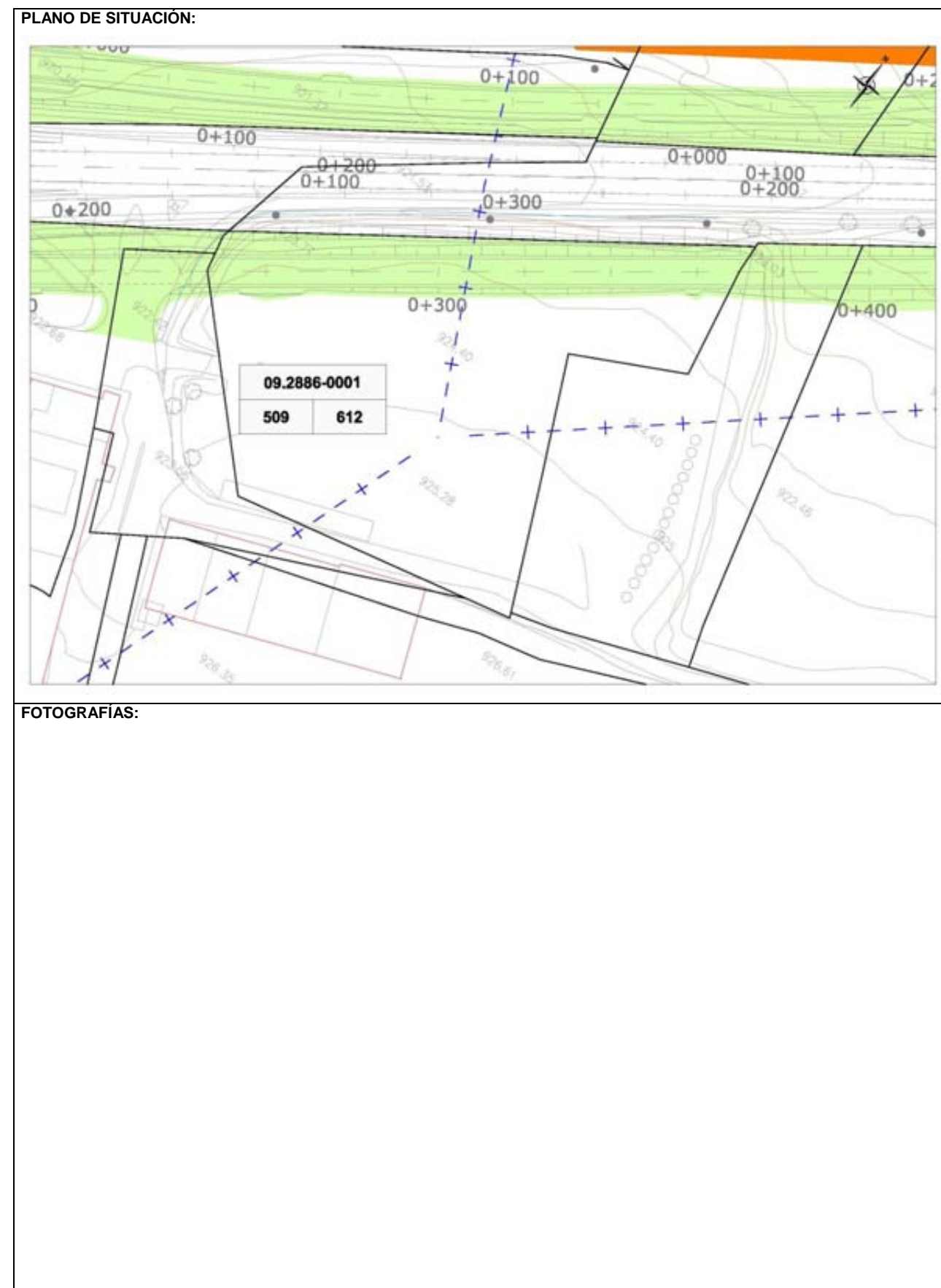


## **QUINTANAPALLA**



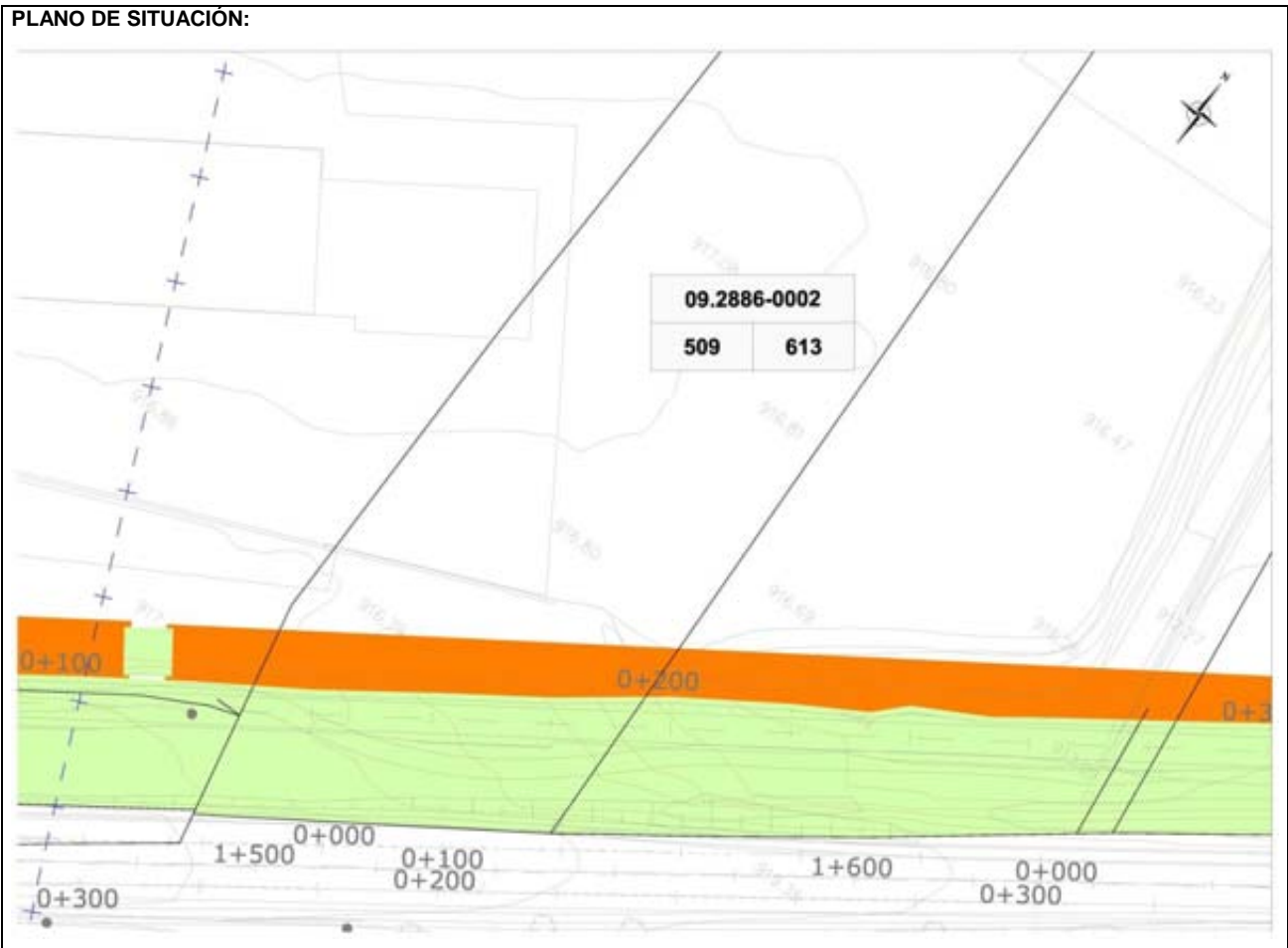
**FICHA DE DATOS DE PARCELA AFECTADA**

<b>PROYECTO:</b> MEJORA DE LA CARRETERA N-I.		<b>CLAVE:</b> 20-BU-3800.A		<b>FECHA:</b> JUNIO 2016		
<b>TRAMO:</b> RUBENA – FRESNO DE RODILLA		<b>PROVINCIA:</b> 09 - BURGOS		<b>COMUNIDAD AUTÓNOMA:</b> CASTILLA Y LEÓN		
<b>MUNICIPIO:</b> 2866 - QUINTANAPALLA		<b>PROVINCIA:</b> 09 - BURGOS		<b>COMUNIDAD AUTÓNOMA:</b> CASTILLA Y LEÓN		
<b>PROVINCIA:</b> BURGOS		<b>COMUNIDAD AUTÓNOMA:</b> CASTILLA Y LEÓN				
<b>Nº ORDEN DE LA FINCA:</b> <b>09.2886.0001</b>	<b>POLÍGONO:</b> 509	<b>PARCELA:</b> 612	<b>Subparcela:</b> 0			
<b>TITULARIDAD:</b> <b>DATOS DEL TITULAR/ES</b>						
<b>NOMBRE:</b> GALAFEL BERRONDO, LUIS MARÍA (50%) GALAFEL BERRONDO, VALENTÍN (50%)						
<b>N.I.F.:</b> 13049578E 13061991S						
<b>DOMICILIO:</b> AV MONASTERIO DE LAS HUELGAS 20 AV MONASTERIO DE LAS HUELGAS 20						
<b>LOCALIDAD:</b> BURGOS						
<b>C.P.:</b> 09001 (BURGOS)						
<b>TELÉFONO:</b>						
<b>REPRESENTANTE:</b> <b>N.I.F.:</b>						
<b>DIRECCIÓN DEL REPRESENTANTE:</b> <b>TFNO:</b>						
<b>LINDEROS:</b>	<b>NORTE:</b> POLG 509, PARC 9008	<b>SUR:</b> TERMINO MUNICIPAL DE ATAPUERCA	<b>ESTE:</b> TERMINO MUNICIPAL DE ATAPUERCA	<b>OESTE:</b> TERMINO MUNICIPAL DE RUBENA		
<b>AFECCIÓN:</b> Tipo de afección (total/parcial): PARCIAL	<b>División de la parcela (si/no):</b> NO		<b>Longitud (m):</b>			
<b>PARAJE:</b> FUENTE GIMENO	<b>FORMA:</b> IRREGULAR		<b>SUP. TOTAL (Ha.):</b> 0,7320			
<b>DERECHOS O GRAVÁMENES QUE PESAN SOBRE LA FINCA:</b> NO (En caso de arrendatario se consignarán el nombre y apellidos y N.I.F. del arrendatario)						
<b>DIRECCIÓN DEL ARRENDATARIO:</b> <b>N.I.F.:</b> <b>TFNO.:</b>						
<b>BIENES AFECTADOS:</b>						
Subparcela	Aprovechamiento	Unidad	Expropiación Definitiva (m²)	Servidumbre (m²)	Ocupación Temporal (m²)	Total Afección (m²)
0	PASTOS	m²	1.659	0	0	1.659
Total afecciones:		m²	1.659	0	0	1.659
<b>CONSTRUCCIONES AFECTADAS Y ELEMENTOS VALORABLES:</b>						
TIPO	DESCRIPCIÓN					



**FICHA DE DATOS DE PARCELA AFECTADA**

<b>PROYECTO:</b> MEJORA DE LA CARRETERA N-I.		<b>CLAVE:</b> 20-BU-3800.A		<b>FECHA:</b> JUNIO 2016		
<b>TRAMO:</b> RUBENA – FRESNO DE RODILLA		<b>PROVINCIA:</b> 09 - BURGOS		<b>COMUNIDAD AUTÓNOMA:</b> CASTILLA Y LEÓN		
<b>MUNICIPIO:</b> 2866 - QUINTANAPALLA		<b>PROVINCIA:</b> 09 - BURGOS		<b>COMUNIDAD AUTÓNOMA:</b> CASTILLA Y LEÓN		
<b>PROVINCIA:</b> BURGOS		<b>COMUNIDAD AUTÓNOMA:</b> CASTILLA Y LEÓN				
<b>Nº ORDEN DE LA FINCA:</b> <b>09.2886.0002</b>	<b>POLÍGONO</b> 509	<b>PARCELA</b> 613	<b>Subparcela</b> O			
<b>TITULARIDAD:</b> <b>DATOS DEL TITULAR/ES</b>						
<b>NOMBRE:</b> DE PEDRO PASCUAL, ANA ISABEL (33,33%) PASCUAL VINUESA, FAUSTINA SARA (33,33%) PASCUAL VINUESA, SOLEDAD (33,33%)						
<b>N.I.F.:</b> 13114380X 13080167K 13092391D						
<b>DOMICILIO:</b> CL RIO NELA 20 CL JOSE MARIA LACORT 14 Pl:14 Pt:D CL COLLSEROLLA 91 Cerdanyola V						
<b>LOCALIDAD:</b> BURGOS VALLADOLID CERDANYOLA DEL VALLES						
<b>C.P.:</b> 09006 47002 08290 (BURGOS) (VALLADOLID) (BARCELONA)						
<b>TELÉFONO:</b>						
<b>REPRESENTANTE:</b>			<b>N.I.F.:</b>			
<b>DIRECCIÓN DEL REPRESENTANTE:</b>			<b>TFNO:</b>			
<b>LINDEROS:</b>	<b>NORTE:</b> POLG 509, PARC 9046	<b>SUR:</b> POLG 509, PARC 9008	<b>ESTE:</b> POLG 509, PARC 614	<b>OESTE:</b> TERMINO MUNICIPAL DE RUBENA		
<b>AFECCIÓN:</b> Tipo de afección (total/parcial): PARCIAL		<b>División de la parcela (si/no):</b> NO		<b>Longitud (m):</b>		
<b>PARAJE:</b> LOS HOYOS		<b>FORMA:</b> IRREGULAR		<b>SUP. TOTAL (Ha.):</b> 1,9460		
<b>DERECHOS O GRAVÁMENES QUE PESAN SOBRE LA FINCA:</b> NO (En caso de arrendatario se consignarán el nombre y apellidos y N.I.F. del arrendatario)						
<b>DIRECCIÓN DEL ARRENDATARIO:</b>			<b>N.I.F.:</b>			
			<b>TFNO.:</b>			
<b>BIENES AFECTADOS:</b>						
Subparcela	Aprovechamiento	Unidad	Expropiación Definitiva (m²)	Servidumbre (m²)	Ocupación Temporal (m²)	Total Afección (m²)
O	CEREAL SECANO VI	m²	897	658	0	897
Total afecciones:		m²	897	658	0	897
<b>CONSTRUCCIONES AFECTADAS Y ELEMENTOS VALORABLES:</b>						
TIPO	DESCRIPCIÓN					
70 ml	Cerramiento con malla de simple torsión					



**FOTOGRAFÍAS:**



**FICHA DE DATOS DE PARCELA AFECTADA**

<b>PROYECTO:</b> MEJORA DE LA CARRETERA N-I.		<b>CLAVE:</b> 20-BU-3800.A		<b>FECHA:</b> JUNIO 2016		
<b>TRAMO:</b> RUBENA – FRESNO DE RODILLA		<b>PROVINCIA:</b> 09 - BURGOS				
<b>MUNICIPIO:</b> 2866 - QUINTANAPALLA		<b>COMUNIDAD AUTÓNOMA:</b> CASTILLA Y LEÓN				
<b>PROVINCIA:</b> BURGOS						
<b>Nº ORDEN DE LA FINCA:</b> <b>09.2886.0003</b>	<b>POLÍGONO:</b> 509	<b>PARCELA:</b> 614	<b>Subparcela:</b> O			
<b>TITULARIDAD: DATOS DEL TITULAR/ES</b>						
<b>NOMBRE:</b> DE PEDRO PASCUAL, ANA ISABEL (33,33%) PASCUAL VINUESA, FAUSTINA SARA (33,33%) PASCUAL VINUESA, SOLEDAD (33,33%)						
<b>N.I.F.:</b> 13114380X 13080167K 13092391D						
<b>DOMICILIO:</b> CL RIO NELA 20 CL JOSE MARIA LACORT 14 Pt:14 Pt:D CL COLLSEROLLA 91 CERDANYOLA V						
<b>LOCALIDAD:</b> BURGOS VALLADOLID CERDANYOLA DEL VALLES						
<b>C.P.:</b> 09006 47002 08290 (BURGOS) (VALLADOLID) (BARCELONA)						
<b>TELÉFONO:</b>						
<b>REPRESENTANTE:</b> N.I.F.:						
<b>DIRECCIÓN DEL REPRESENTANTE:</b> TFNO.:						
<b>LINDEROS:</b>	<b>NORTE:</b> POLG 509, PARC 9046	<b>SUR:</b> POLG 509, PARC 9008	<b>ESTE:</b> POLG 509, PARC 9014	<b>OESTE:</b> POLG 509, PARC 613		
<b>AFECCIÓN:</b> Tipo de afección (total/parcial): PARCIAL		<b>División de la parcela (si/no):</b> NO		<b>Longitud (m):</b>		
<b>PARAJE:</b> LOS HOYOS		<b>FORMA:</b> TRAPECIAL		<b>SUP. TOTAL (Ha.):</b> 1,8040		
<b>DERECHOS O GRAVAMENES QUE PESAN SOBRE LA FINCA:</b> NO (En caso de arrendatario se consignarán el nombre y apellidos y N.I.F. del arrendatario)						
<b>DIRECCIÓN DEL ARRENDATARIO:</b> N.I.F.:						
<b>BIENES AFECTADOS:</b> TFNO.:						
<b>Subparcela</b>	<b>Aprovechamiento</b>	<b>Unidad</b>	<b>Expropiación Definitiva (m²)</b>	<b>Servidumbre (m²)</b>	<b>Ocupación Temporal (m²)</b>	<b>Total Afección (m²)</b>
O	CEREAL SECANO VI	m²	1.349	827	0	1.349
Total afecciones:		m²	1.349	827	0	1.349
<b>CONSTRUCCIONES AFECTADAS Y ELEMENTOS VALORABLES:</b>						
<b>TIPO</b>	<b>DESCRIPCIÓN</b>					
90 ml	Cerramiento con malla de simple torsión					

**PLANO DE SITUACIÓN:**

**FOTOGRAFÍAS:**

**FICHA DE DATOS DE PARCELA AFECTADA**

<b>PROYECTO:</b> MEJORA DE LA CARRETERA N-I.		<b>CLAVE:</b> 20-BU-3800.A		<b>FECHA:</b> JUNIO 2016		
<b>TRAMO:</b> RUBENA – FRESNO DE RODILLA		<b>PROVINCIA:</b> 09 - BURGOS		<b>COMUNIDAD AUTÓNOMA:</b> CASTILLA Y LEÓN		
<b>MUNICIPIO:</b> 2866 - QUINTANAPALLA		<b>PROVINCIA:</b> 09 - BURGOS		<b>COMUNIDAD AUTÓNOMA:</b> CASTILLA Y LEÓN		
<b>PROVINCIA:</b> BURGOS		<b>COMUNIDAD AUTÓNOMA:</b> CASTILLA Y LEÓN				
<b>Nº ORDEN DE LA FINCA:</b> <b>09.2886.0004</b>	<b>POLÍGONO</b> 509	<b>PARCELA</b> 9014	<b>Subparcela</b> O			
<b>TITULARIDAD: DATOS DEL TITULAR/ES</b>						
<b>NOMBRE:</b> MINISTERIO AGRICULTURA ALIMENTACIÓN Y MEDIO AMBIENTE						
<b>N.I.F.:</b> S2800556I						
<b>DOMICILIO:</b> PS INFANTA ISABEL 1						
<b>LOCALIDAD:</b> MADRID						
<b>C.P.:</b> 28014 (MADRID)						
<b>TELÉFONO:</b>						
<b>REPRESENTANTE: N.I.F.:</b>						
<b>DIRECCIÓN DEL REPRESENTANTE: TFNO.:</b>						
<b>LINDEROS:</b>	<b>NORTE:</b>	<b>SUR:</b>	<b>ESTE:</b>	<b>OESTE:</b>		
	POLG 509, PARC 9046	POLG 509, PARC 9008	POLG 509, PARC 615	POLG 509, PARC 614		
<b>AFECCIÓN:</b> Tipo de afección (total/parcial):		<b>División de la parcela (si/no):</b>		<b>Longitud (m):</b>		
PARCIAL		NO				
<b>PARAJE:</b> ARROYO LAS HOYAS		<b>FORMA:</b> RECTANGULAR		<b>SUP. TOTAL (Ha.):</b> 0,1414		
<b>DERECHOS O GRAVÁMENES QUE PESAN SOBRE LA FINCA:</b> NO						
(En caso de arrendatario se consignarán el nombre y apellidos y N.I.F. del arrendatario)						
<b>DIRECCIÓN DEL ARRENDATARIO: N.I.F.:</b>						
<b>TFNO.:</b>						
<b>BIENES AFECTADOS:</b>						
Subparcela	Aprovechamiento	Unidad	Expropiación Definitiva (m²)	Servidumbre (m²)	Ocupación Temporal (m²)	Total Afección (m²)
O	HIDROGRAFIA NATURAL	m²	85	57	0	85
Total afecciones:		m²	85	57	0	85
<b>CONSTRUCCIONES AFECTADAS Y ELEMENTOS VALORABLES:</b>						
TIPO	DESCRIPCIÓN					

**PLANO DE SITUACIÓN:**

**FOTOGRAFÍAS:**

**FICHA DE DATOS DE PARCELA AFECTADA**

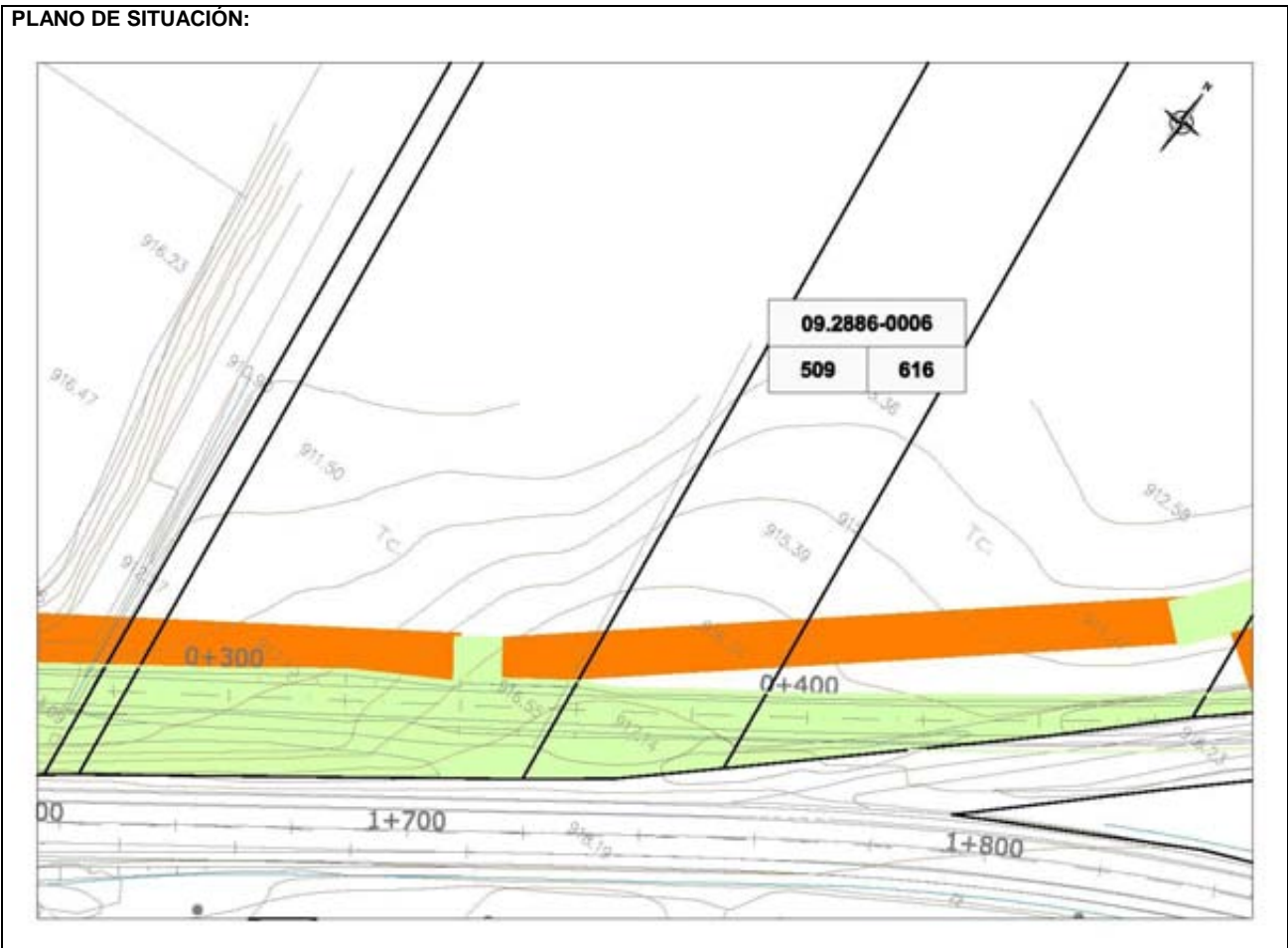
<b>PROYECTO:</b> MEJORA DE LA CARRETERA N-I.		<b>CLAVE:</b> 20-BU-3800.A		<b>FECHA:</b> JUNIO 2016		
<b>TRAMO:</b> RUBENA – FRESNO DE RODILLA		<b>PROVINCIA:</b> 09 - BURGOS				
<b>MUNICIPIO:</b> 2866 - QUINTANAPALLA		<b>COMUNIDAD AUTÓNOMA:</b> CASTILLA Y LEÓN				
<b>PROVINCIA:</b> BURGOS						
<b>Nº ORDEN DE LA FINCA:</b> <b>09.2886.0005</b>	<b>POLÍGONO:</b> 509	<b>PARCELA:</b> 615	<b>Subparcela:</b> O			
<b>TITULARIDAD: DATOS DEL TITULAR/ES</b>						
<b>NOMBRE:</b> PEREZ ARNAIZ, MARIA INMACULADA						
<b>N.I.F.:</b> 13142775T						
<b>DOMICILIO:</b> CL LA ERMITA 5 SAN MEDEL						
<b>LOCALIDAD:</b> CARDEÑAJIMENO						
<b>C.P.:</b> 09199 (BURGOS)						
<b>TELÉFONO:</b>						
<b>REPRESENTANTE:</b>				<b>N.I.F.:</b>		
<b>DIRECCIÓN DEL REPRESENTANTE:</b>				<b>TFNO.:</b>		
<b>LINDEROS:</b>	<b>NORTE:</b> POLG 509, PARC 9046	<b>SUR:</b> POLG 509, PARC 9008	<b>ESTE:</b> POLG 509, PARC 616	<b>OESTE:</b> POLG 509, PARC 9014		
<b>AFECCIÓN:</b> Tipo de afección (total/parcial): PARCIAL		<b>División de la parcela (si/no):</b> NO		<b>Longitud (m):</b>		
<b>PARAJE:</b> LOS HOYOS		<b>FORMA:</b> TRAPECIAL		<b>SUP. TOTAL (Ha.):</b> 1,8560		
<b>DERECHOS O GRAVÁMENES QUE PESAN SOBRE LA FINCA:</b> NO (En caso de arrendatario se consignarán el nombre y apellidos y N.I.F. del arrendatario)						
<b>DIRECCIÓN DEL ARRENDATARIO:</b>				<b>N.I.F.:</b>		
				<b>TFNO.:</b>		
<b>BIENES AFECTADOS:</b>						
Subparcela	Aprovechamiento	Unidad	Expropiación Definitiva (m²)	Servidumbre (m²)	Ocupación Temporal (m²)	Total Afección (m²)
O	CEREAL SECANO IV	m²	1.151	655	0	1.151
Total afecciones:		m²	1.151	655	0	1.151
<b>CONSTRUCCIONES AFECTADAS Y ELEMENTOS VALORABLES:</b>						
TIPO	DESCRIPCIÓN					

**PLANO DE SITUACIÓN:**

**FOTOGRAFÍAS:**

**FICHA DE DATOS DE PARCELA AFECTADA**

<b>PROYECTO:</b> MEJORA DE LA CARRETERA N-I.		<b>CLAVE:</b> 20-BU-3800.A		<b>FECHA:</b> JUNIO 2016		
<b>TRAMO:</b> RUBENA – FRESNO DE RODILLA		<b>PROVINCIA:</b> 09 - BURGOS		<b>COMUNIDAD AUTÓNOMA:</b> CASTILLA Y LEÓN		
<b>MUNICIPIO:</b> 2866 - QUINTANAPALLA		<b>PROVINCIA:</b> 09 - BURGOS		<b>COMUNIDAD AUTÓNOMA:</b> CASTILLA Y LEÓN		
<b>PROVINCIA:</b> BURGOS		<b>COMUNIDAD AUTÓNOMA:</b> CASTILLA Y LEÓN				
<b>Nº ORDEN DE LA FINCA:</b> <b>09.2886.0006</b>	<b>POLÍGONO</b> 509	<b>PARCELA</b> 616	<b>Subparcela</b> O			
<b>TITULARIDAD: DATOS DEL TITULAR/ES</b>						
<b>NOMBRE:</b> PALACIOS ARNAIZ, ALEJO HEREDEROS DE						
<b>N.I.F.:</b> 12898903C						
<b>DOMICILIO:</b> CL PETRONILA CASADO 18 PI:03 PT:B						
<b>LOCALIDAD:</b> BURGOS						
<b>C.P.:</b> 09005 (BURGOS)						
<b>TELÉFONO:</b>						
<b>REPRESENTANTE: N.I.F.:</b>						
<b>DIRECCIÓN DEL REPRESENTANTE: TFNO.:</b>						
<b>LINDEROS:</b>	<b>NORTE:</b> POLG 509, PARC 9046	<b>SUR:</b> POLG 509, PARC 9008	<b>ESTE:</b> POLG 509, PARC 617	<b>OESTE:</b> POLG 509, PARC 615		
<b>AFECCIÓN:</b> Tipo de afección (total/parcial): PARCIAL		<b>División de la parcela (si/no):</b> NO		<b>Longitud (m):</b>		
<b>PARAJE:</b> LOS HOYOS		<b>FORMA:</b> IRREGULAR		<b>SUP. TOTAL (Ha.):</b> 0,6520		
<b>DERECHOS O GRAVÁMENES QUE PESAN SOBRE LA FINCA:</b> NO (En caso de arrendatario se consignarán el nombre y apellidos y N.I.F. del arrendatario)						
<b>DIRECCIÓN DEL ARRENDATARIO: N.I.F.:</b>						
<b>TFNO.:</b>						
<b>BIENES AFECTADOS:</b>						
Subparcela	Aprovechamiento	Unidad	Expropiación Definitiva (m²)	Servidumbre (m²)	Ocupación Temporal (m²)	Total Afección (m²)
O	CEREAL SECANO IV	m²	421	281	0	421
Total afecciones:		m²	421	281	0	421
<b>CONSTRUCCIONES AFECTADAS Y ELEMENTOS VALORABLES:</b>						
TIPO	DESCRIPCIÓN					



**FOTOGRAFÍAS:**



**FICHA DE DATOS DE PARCELA AFECTADA**

<b>PROYECTO:</b> MEJORA DE LA CARRETERA N-I.		<b>CLAVE:</b> 20-BU-3800.A		<b>FECHA:</b> JUNIO 2016		
<b>TRAMO:</b> RUBENA – FRESNO DE RODILLA		<b>PROVINCIA:</b> 09 - BURGOS				
<b>MUNICIPIO:</b> 2866 - QUINTANAPALLA		<b>COMUNIDAD AUTÓNOMA:</b> CASTILLA Y LEÓN				
<b>PROVINCIA:</b> BURGOS						
<b>Nº ORDEN DE LA FINCA:</b> <b>09.2886.0007</b>	<b>POLÍGONO:</b> 509	<b>PARCELA:</b> 617	<b>Subparcela:</b> O			
<b>TITULARIDAD: DATOS DEL TITULAR/ES</b>						
<b>NOMBRE:</b> ASENJO NUÑEZ, JULIO						
<b>N.I.F.:</b> 13027759F						
<b>DOMICILIO:</b> CL CHARQUILLO 8						
<b>LOCALIDAD:</b> MONASTERIO DE RODILLA						
<b>C.P.:</b> 09292 (BURGOS)						
<b>TELÉFONO:</b>						
<b>REPRESENTANTE:</b>			<b>N.I.F.:</b>			
<b>DIRECCIÓN DEL REPRESENTANTE:</b>			<b>TFNO:</b>			
<b>LINDEROS:</b>	<b>NORTE:</b> POLG 509, PARC 9046	<b>SUR:</b> POLG 509, PARC 9008	<b>ESTE:</b> POLG 509, PARC 618	<b>OESTE:</b> POLG 509, PARC 616		
<b>AFECCIÓN:</b> Tipo de afección (total/parcial): PARCIAL		<b>División de la parcela (si/no):</b> NO		<b>Longitud (m):</b>		
<b>PARAJE:</b> LOS HOYOS		<b>FORMA:</b> IRREGULAR		<b>SUP. TOTAL (Ha.):</b> 1,4380		
<b>DERECHOS O GRAVÁMENES QUE PESAN SOBRE LA FINCA:</b> NO (En caso de arrendatario se consignarán el nombre y apellidos y N.I.F. del arrendatario)						
<b>DIRECCIÓN DEL ARRENDATARIO:</b>			<b>N.I.F.:</b>			
			<b>TFNO.:</b>			
<b>BIENES AFECTADOS:</b>						
Subparcela	Aprovechamiento	Unidad	Expropiación Definitiva (m²)	Servidumbre (m²)	Ocupación Temporal (m²)	Total Afección (m²)
O	CEREAL SECANO IV	m²	628	538	0	628
Total afecciones:		m²	628	538	0	628
<b>CONSTRUCCIONES AFECTADAS Y ELEMENTOS VALORABLES:</b>						
TIPO	DESCRIPCIÓN					

**PLANO DE SITUACIÓN:**

**FOTOGRAFÍAS:**

**FICHA DE DATOS DE PARCELA AFECTADA**

<b>PROYECTO:</b> MEJORA DE LA CARRETERA N-I.		<b>CLAVE:</b> 20-BU-3800.A		<b>FECHA:</b> JUNIO 2016		
<b>TRAMO:</b> RUBENA – FRESNO DE RODILLA		<b>PROVINCIA:</b> 09 - BURGOS		<b>COMUNIDAD AUTÓNOMA:</b> CASTILLA Y LEÓN		
<b>MUNICIPIO:</b> 2866 - QUINTANAPALLA		<b>PROVINCIA:</b> 09 - BURGOS		<b>COMUNIDAD AUTÓNOMA:</b> CASTILLA Y LEÓN		
<b>PROVINCIA:</b> BURGOS		<b>COMUNIDAD AUTÓNOMA:</b> CASTILLA Y LEÓN				
<b>Nº ORDEN DE LA FINCA:</b> <b>09.2886.0008</b>	<b>POLÍGONO:</b> 509	<b>PARCELA:</b> 618	<b>Subparcela:</b> O			
<b>TITULARIDAD:</b> <b>DATOS DEL TITULAR/ES</b>						
<b>NOMBRE:</b> PALACIOS NUÑEZ, ANASTASIA (50%) ARNAIZ PALACIOS, LUCIA (50%)						
<b>N.I.F.:</b> 12923509Q 13058510F						
<b>DOMICILIO:</b> PB QUINTANAPALLA CL VITORIA 87 Bl:87 Pl:02 Pt:B						
<b>LOCALIDAD:</b> QUINTANAPALLA BURGOS						
<b>C.P.:</b> 09290 09006 (BURGOS)						
<b>TELÉFONO:</b>						
<b>REPRESENTANTE:</b>			<b>N.I.F.:</b>			
<b>DIRECCIÓN DEL REPRESENTANTE:</b>			<b>TFNO.:</b>			
<b>LINDEROS:</b>	<b>NORTE:</b> POLG 509, PARC 9046	<b>SUR:</b> POLG 509, PARC 9008	<b>ESTE:</b> POLG 509, PARC 619	<b>OESTE:</b> POLG 509, PARC 617		
<b>AFECCIÓN:</b> Tipo de afección (total/parcial): PARCIAL		División de la parcela (si/no): NO		Longitud (m):		
<b>PARAJE:</b> LOS HOYOS		<b>FORMA:</b> TRAPECIAL		<b>SUP. TOTAL (Ha.):</b> 1,1040		
<b>DERECHOS O GRAVÁMENES QUE PESAN SOBRE LA FINCA:</b> NO (En caso de arrendatario se consignarán el nombre y apellidos y N.I.F. del arrendatario)						
<b>DIRECCIÓN DEL ARRENDATARIO:</b>			<b>N.I.F.:</b>			
			<b>TFNO.:</b>			
<b>BIENES AFECTADOS:</b>						
Subparcela	Aprovechamiento	Unidad	Expropiación Definitiva (m²)	Servidumbre (m²)	Ocupación Temporal (m²)	Total Afección (m²)
O	CEREAL SECANO IV	m²	211	100	0	211
Total afecciones:		m²	211	100	0	211
<b>CONSTRUCCIONES AFECTADAS Y ELEMENTOS VALORABLES:</b>						
TIPO	DESCRIPCIÓN					



**FOTOGRAFÍAS:**

**FICHA DE DATOS DE PARCELA AFECTADA**


<b>PROYECTO:</b> MEJORA DE LA CARRETERA N-I.		<b>CLAVE:</b> 20-BU-3800.A		<b>FECHA:</b> JUNIO 2016		
<b>TRAMO:</b> RUBENA – FRESNO DE RODILLA		<b>PROVINCIA:</b> 09 - BURGOS				
<b>MUNICIPIO:</b> 2866 - QUINTANAPALLA		<b>COMUNIDAD AUTÓNOMA:</b> CASTILLA Y LEÓN				
<b>PROVINCIA:</b> BURGOS						
<b>Nº ORDEN DE LA FINCA:</b> <b>09.2886.0009</b>	<b>POLÍGONO</b> 509	<b>PARCELA</b> 611	<b>Subparcela</b> O			
<b>TITULARIDAD: DATOS DEL TITULAR/ES</b>						
<b>NOMBRE:</b>	BRAVO MARTINES, JOSE CARLOS (50%) GÜEMES VILLANUEVA, MARIA LUZ (50%)					
<b>N.I.F.:</b>	13087062Q 13093105D					
<b>DOMICILIO:</b>	CL ENCIMERA 25					
<b>LOCALIDAD:</b>	CL ENCIMERA 25					
<b>C.P.:</b>	ATAPUERCA					
<b>TELÉFONO:</b>	09199 (BURGOS)					
<b>REPRESENTANTE:</b>			<b>N.I.F.:</b>			
<b>DIRECCIÓN DEL REPRESENTANTE:</b>			<b>TFNO:</b>			
<b>LINDEROS:</b>	<b>NORTE:</b>	<b>SUR:</b>	<b>ESTE:</b>	<b>OESTE:</b>		
	POLG 509, PARC 9008	POLG 509, PARC 9008	POLG 509, PARC 610	POLG 509, PARC 9008		
<b>AFECCIÓN:</b>	Tipo de afección (total/parcial): PARCIAL		División de la parcela (si/no): NO		Longitud (m):	
<b>PARAJE:</b> FUENTE GIMENO		<b>FORMA:</b> TRIANGULAR		<b>SUP. TOTAL (Ha.):</b> 0,0600		
<b>DERECHOS O GRAVÁMENES QUE PESAN SOBRE LA FINCA:</b> NO (En caso de arrendatario se consignarán el nombre y apellidos y N.I.F. del arrendatario)						
<b>DIRECCIÓN DEL ARRENDATARIO:</b>			<b>N.I.F.:</b>			
			<b>TFNO.:</b>			
<b>BIENES AFECTADOS:</b>						
Subparcela	Aprovechamiento	Unidad	Expropiación Definitiva (m²)	Servidumbre (m²)	Ocupación Temporal (m²)	Total Afección (m²)
O	CEREAL SECANO IV	m²	0	108	0	0
Total afecciones:		m²	0	108	0	0
<b>CONSTRUCCIONES AFECTADAS Y ELEMENTOS VALORABLES:</b>						
TIPO	DESCRIPCIÓN					

**PLANO DE SITUACIÓN:**

**FOTOGRAFÍAS:**

**FICHA DE DATOS DE PARCELA AFECTADA**

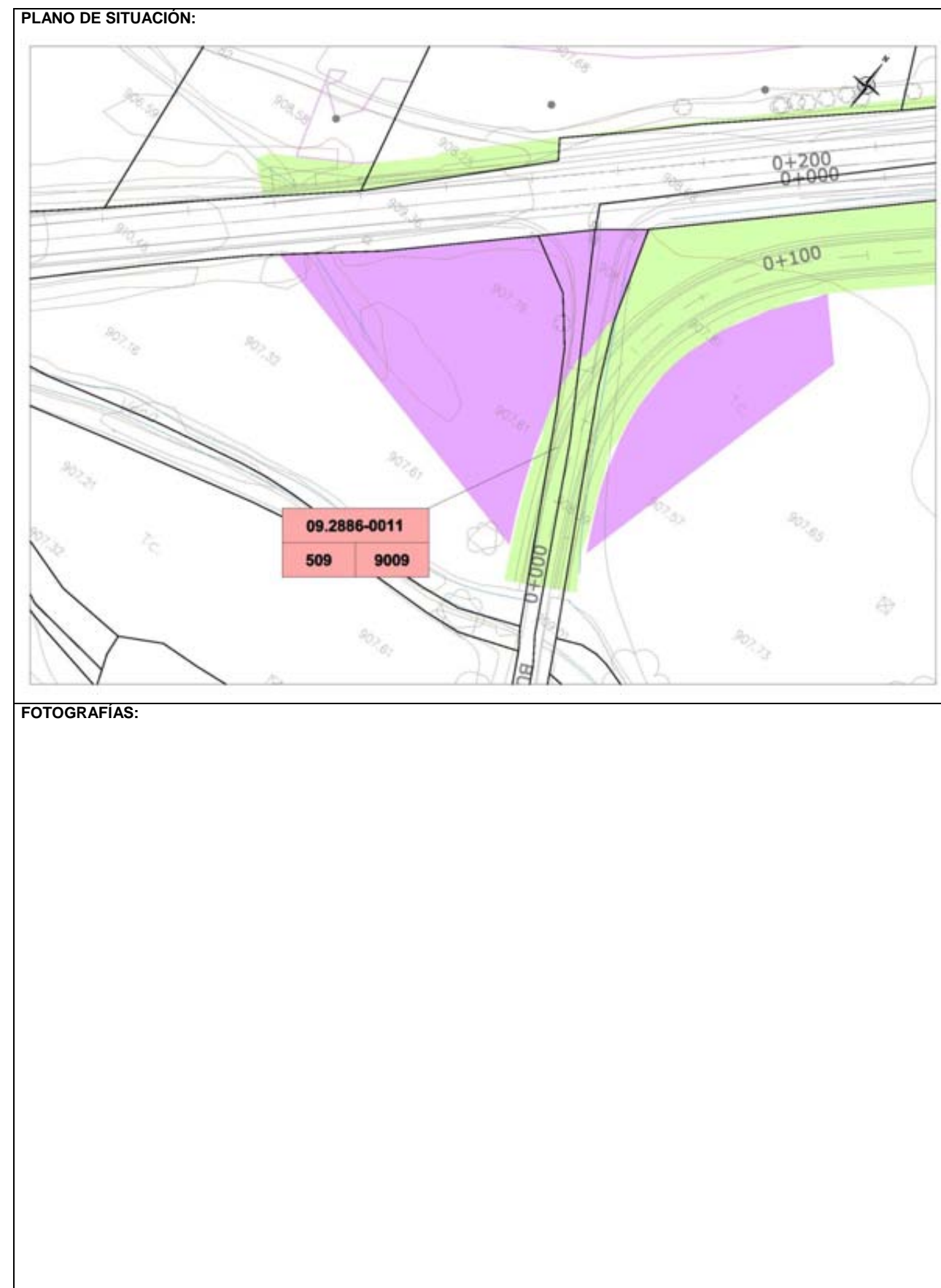
<b>PROYECTO:</b> MEJORA DE LA CARRETERA N-I.		<b>CLAVE:</b> 20-BU-3800.A		<b>FECHA:</b> JUNIO 2016		
<b>TRAMO:</b> RUBENA – FRESNO DE RODILLA		<b>PROVINCIA:</b> 09 - BURGOS				
<b>MUNICIPIO:</b> 2866 - QUINTANAPALLA		<b>COMUNIDAD AUTÓNOMA:</b> CASTILLA Y LEÓN				
<b>PROVINCIA:</b> BURGOS						
<b>Nº ORDEN DE LA FINCA:</b> <b>09.2886.0010</b>	<b>POLÍGONO</b> 509	<b>PARCELA</b> 597	<b>Subparcela</b> a = 4814 b = 1426			
<b>TITULARIDAD: DATOS DEL TITULAR/ES</b>						
<b>NOMBRE:</b> AYUNTAMIENTO DE QUINTANAPALLA						
<b>N.I.F.:</b> P0929700C						
<b>DOMICILIO:</b> MUNICIPIO						
<b>LOCALIDAD:</b> QUINTANAPALLA						
<b>C.P.:</b> 09290 (BURGOS)						
<b>TELÉFONO:</b>						
<b>REPRESENTANTE:</b>			<b>N.I.F.:</b>			
<b>DIRECCIÓN DEL REPRESENTANTE:</b>			<b>TFNO.:</b>			
<b>LINDEROS:</b>	<b>NORTE:</b>	<b>SUR:</b>	<b>ESTE:</b>	<b>OESTE:</b>		
	POLG 509, PARC 9009	POLG 509, PARC 9042	POLG 509, PARC 9009	POLG 509, PARC 9008		
<b>AFECCIÓN:</b> Tipo de afección (total/parcial):		<b>División de la parcela (si/no):</b>		<b>Longitud (m):</b>		
PARCIAL		SI				
<b>PARAJE:</b> LOS PUENTES		<b>FORMA:</b> IRREGULAR		<b>SUP. TOTAL (Ha.):</b> 0,6240		
<b>DERECHOS O GRAVÁMENES QUE PESAN SOBRE LA FINCA:</b> NO						
(En caso de arrendatario se consignarán el nombre y apellidos y N.I.F. del arrendatario)						
<b>DIRECCIÓN DEL ARRENDATARIO:</b>			<b>N.I.F.:</b>			
			<b>TFNO.:</b>			
<b>BIENES AFECTADOS:</b>						
Subparcela	Aprovechamiento	Unidad	Expropiación Definitiva (m²)	Servidumbre (m²)	Ocupación Temporal (m²)	Total Afección (m²)
1348	MONTE BAJO	m²	111	0	1.220	1.331
1278	CEREAL SECANO VI	m²	56	0	1.214	1.270
Total afecciones:		m²	167	0	2.434	2.601
<b>CONSTRUCCIONES AFECTADAS Y ELEMENTOS VALORABLES:</b>						
TIPO	DESCRIPCIÓN					





**FICHA DE DATOS DE PARCELA AFECTADA**

<b>PROYECTO:</b> MEJORA DE LA CARRETERA N-I.		<b>CLAVE:</b> 20-BU-3800.A		<b>FECHA:</b> JUNIO 2016		
<b>TRAMO:</b> RUBENA – FRESNO DE RODILLA		<b>PROVINCIA:</b> 09 - BURGOS				
<b>MUNICIPIO:</b> 2866 - QUINTANAPALLA		<b>COMUNIDAD AUTÓNOMA:</b> CASTILLA Y LEÓN				
<b>PROVINCIA:</b> BURGOS						
<b>Nº ORDEN DE LA FINCA:</b> <b>09.2886.0011</b>	<b>POLÍGONO</b> 509	<b>PARCELA</b> 9009	<b>Subparcela</b> O			
<b>TITULARIDAD: DATOS DEL TITULAR/ES</b>						
<b>NOMBRE:</b> AYUNTAMIENTO DE QUINTANAPALLA						
<b>N.I.F.:</b> P0929700C						
<b>DOMICILIO:</b> MUNICIPIO						
<b>LOCALIDAD:</b> QUINTANAPALLA						
<b>C.P.:</b> 09290 (BURGOS)						
<b>TELÉFONO:</b>						
<b>REPRESENTANTE:</b>			<b>N.I.F.:</b>			
<b>DIRECCIÓN DEL REPRESENTANTE:</b>			<b>TFNO:</b>			
<b>LINDEROS:</b>	<b>NORTE:</b> POLG 509, PARC 9008	<b>SUR:</b> POLG 509, PARC 5960	<b>ESTE:</b> POLG 508, PARC 9055	<b>OESTE:</b> POLG 509, PARC 597, 9042, 598 Y 5968		
<b>AFECCIÓN:</b> Tipo de afección (total/parcial): PARCIAL		<b>División de la parcela (si/no):</b> NO		<b>Longitud (m):</b>		
<b>PARAJE:</b> CAMINO		<b>FORMA:</b> IRREGULAR		<b>SUP. TOTAL (Ha.):</b> 0,1108		
<b>DERECHOS O GRAVÁMENES QUE PESAN SOBRE LA FINCA:</b> NO (En caso de arrendatario se consignarán el nombre y apellidos y N.I.F. del arrendatario)						
<b>DIRECCIÓN DEL ARRENDATARIO:</b>			<b>N.I.F.:</b>			
			<b>TFNO.:</b>			
<b>BIENES AFECTADOS:</b>						
Subparcela	Aprovechamiento	Unidad	Expropiación Definitiva (m²)	Servidumbre (m²)	Ocupación Temporal (m²)	Total Afección (m²)
O	VIALES DE COMUNICACIÓN	m²	201	0	217	418
Total afecciones:		m²	201	0	217	418
<b>CONSTRUCCIONES AFECTADAS Y ELEMENTOS VALORABLES:</b>						
TIPO	DESCRIPCIÓN					



**FICHA DE DATOS DE PARCELA AFECTADA**


<b>PROYECTO:</b> MEJORA DE LA CARRETERA N-I.		<b>CLAVE:</b> 20-BU-3800.A		<b>FECHA:</b> JUNIO 2016		
<b>TRAMO:</b> RUBENA – FRESNO DE RODILLA		<b>PROVINCIA:</b> 09 - BURGOS		<b>COMUNIDAD AUTÓNOMA:</b> CASTILLA Y LEÓN		
<b>MUNICIPIO:</b> 2866 - QUINTANAPALLA		<b>PROVINCIA:</b> 09 - BURGOS		<b>COMUNIDAD AUTÓNOMA:</b> CASTILLA Y LEÓN		
<b>PROVINCIA:</b> BURGOS		<b>COMUNIDAD AUTÓNOMA:</b> CASTILLA Y LEÓN				
<b>Nº ORDEN DE LA FINCA:</b> <b>09.2886.0012</b>	<b>POLÍGONO</b> 508	<b>PARCELA</b> 9055	<b>Subparcela</b> O			
<b>TITULARIDAD: DATOS DEL TITULAR/ES</b>						
<b>NOMBRE:</b> AYUNTAMIENTO DE QUINTANAPALLA						
<b>N.I.F.:</b> P0929700C						
<b>DOMICILIO:</b> MUNICIPIO						
<b>LOCALIDAD:</b> QUINTANAPALLA						
<b>C.P.:</b> 09290 (BURGOS)						
<b>TELÉFONO:</b>						
<b>REPRESENTANTE: N.I.F.:</b>						
<b>DIRECCIÓN DEL REPRESENTANTE: TFNO:</b>						
<b>LINDEROS:</b>	<b>NORTE:</b> POLG 508, PARC 9046	<b>SUR:</b> POLG 508, PARC 5362 Y 509	<b>ESTE:</b> POLG 508, PARC 515, 9024, 514 Y 5361	<b>OESTE:</b> POLG 509, PARC 9009		
<b>AFECCIÓN:</b> Tipo de afección (total/parcial): PARCIAL		<b>División de la parcela (si/no):</b> NO		<b>Longitud (m):</b>		
<b>PARAJE:</b> CAMINO		<b>FORMA:</b> IRREGULAR		<b>SUP. TOTAL (Ha.):</b> 0,5657		
<b>DERECHOS O GRAVÁMENES QUE PESAN SOBRE LA FINCA:</b> NO (En caso de arrendatario se consignarán el nombre y apellidos y N.I.F. del arrendatario)						
<b>DIRECCIÓN DEL ARRENDATARIO: N.I.F.:</b>						
<b>TFNO.:</b>						
<b>BIENES AFECTADOS:</b>						
Subparcela	Aprovechamiento	Unidad	Expropiación Definitiva (m²)	Servidumbre (m²)	Ocupación Temporal (m²)	Total Afección (m²)
O	VIALES DE COMUNICACIÓN	m²	281	0	236	517
Total afecciones:		m²	281	0	236	517
<b>CONSTRUCCIONES AFECTADAS Y ELEMENTOS VALORABLES:</b>						
TIPO	DESCRIPCIÓN					



**FOTOGRAFÍAS:**

**FICHA DE DATOS DE PARCELA AFECTADA**

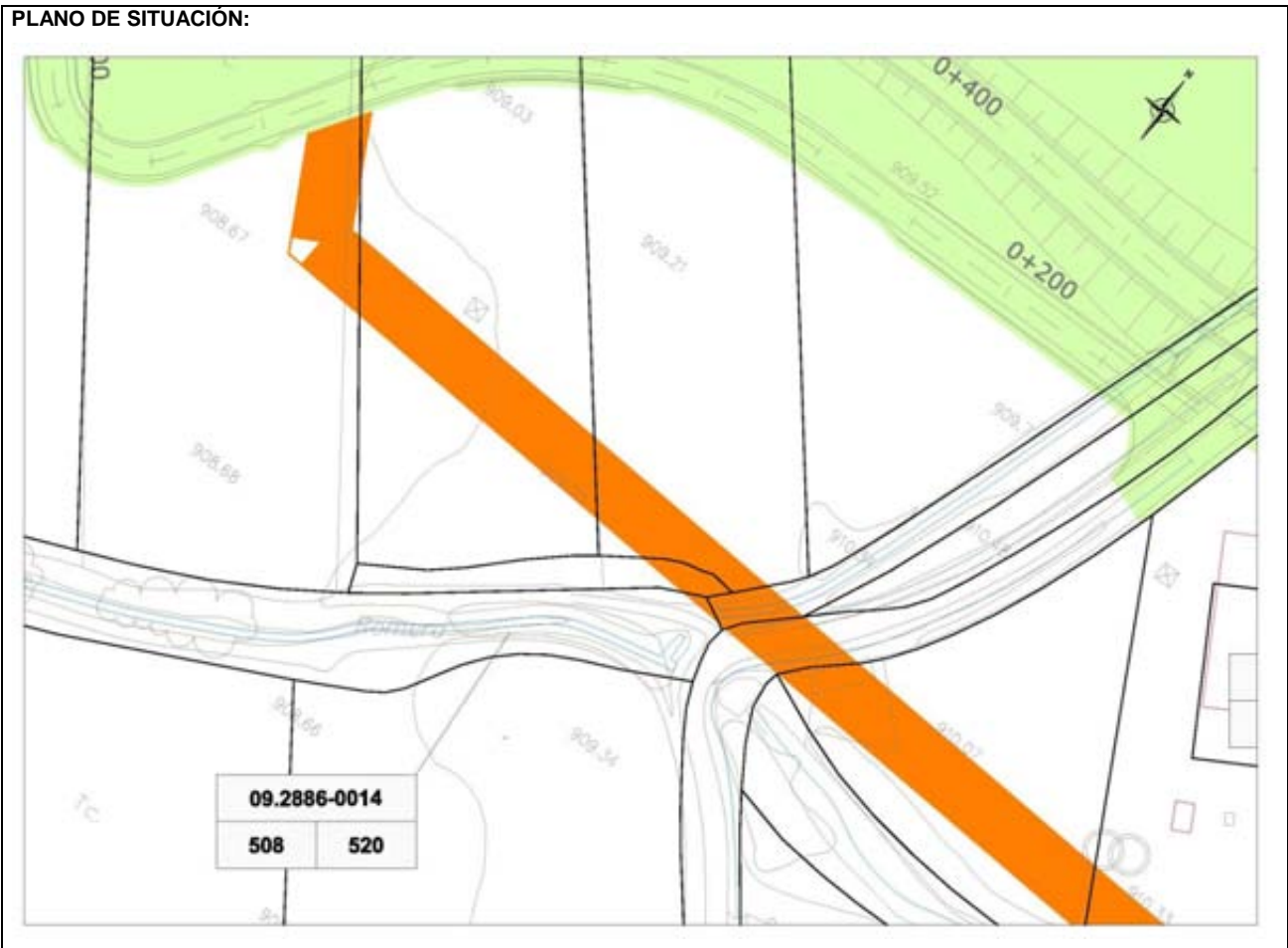
<b>PROYECTO:</b> MEJORA DE LA CARRETERA N-I.		<b>CLAVE:</b> 20-BU-3800.A		<b>FECHA:</b> JUNIO 2016		
<b>TRAMO:</b> RUBENA – FRESNO DE RODILLA		<b>PROVINCIA:</b> 09 - BURGOS		<b>COMUNIDAD AUTÓNOMA:</b> CASTILLA Y LEÓN		
<b>MUNICIPIO:</b> 2866 - QUINTANAPALLA		<b>PROVINCIA:</b> 09 - BURGOS		<b>COMUNIDAD AUTÓNOMA:</b> CASTILLA Y LEÓN		
<b>PROVINCIA:</b> BURGOS		<b>COMUNIDAD AUTÓNOMA:</b> CASTILLA Y LEÓN				
<b>Nº ORDEN DE LA FINCA:</b> <b>09.2886.0013</b>	<b>POLÍGONO:</b> 508	<b>PARCELA:</b> 515	<b>Subparcela:</b> O			
<b>TITULARIDAD:</b> <b>DATOS DEL TITULAR/ES</b>						
<b>NOMBRE:</b>	<b>N.I.F.:</b>	<b>DOMICILIO:</b>	<b>LOCALIDAD:</b>	<b>C.P.:</b>		
CAMPO MEDRANO, ABILIO DEL HEREDEROS DE (14,30%)	13007337D	CL GONDOLA 13 Pl:01 Pt:D	MADRID	28042	(MADRID)	
CAMPO MEDRANO, JOSE LUIS (14,30%)	13005860G	CL OVIEDO 1 Pl:01 Pt:IZQ	BURGOS	09002	(BURGOS)	
CAMPO MEDRANO, MARIA ANGELES DEL (14,30%)	13030209L	CL MIRANDA 3 Pl:05 Pt:D	BURGOS	09002	(BURGOS)	
CAMPO MEDRANO, FRANCISCO JAVIER (14,30%)	13045035X	CL JORGE VIGON 70 Pl:13 Pt:IZ	LOGROÑO	26004	(LA RIOJA)	
DEL CAMPO MEDRANO, ELISA MATILDE (14,30%)	13048238Q	CL JUAN BADAJOZ 3 Pl:2 Pt:2	LEON	24002	(LEON)	
CAMPO MEDRANO, JOSE IGNACIO (14,30%)	13064484R	AV CASTILLA Y LEON 19 Pl:5 Pt:B	BURGOS	09006	(BURGOS)	
CAMPO MEDRANO, M ROSARIO (14,20%)	13054522K	CL CONCEPCION 13 Pl:04 Pt:A	BURGOS	09002	(BURGOS)	
<b>TELÉFONO:</b>						
<b>REPRESENTANTE:</b> <b>N.I.F.:</b>						
<b>DIRECCIÓN DEL REPRESENTANTE:</b> <b>TFNO:</b>						
<b>LINDEROS:</b>	<b>NORTE:</b>	<b>SUR:</b>	<b>ESTE:</b>	<b>OESTE:</b>		
	POLG 508, PARC 9046	POLG 508, PARC 9024	POLG 508, PARC 516 Y 520	POLG 508, PARC 9055		
<b>AFECCIÓN:</b>	<b>Tipo de afección (total/parcial):</b>	<b>División de la parcela (si/no):</b>	<b>Longitud (m):</b>			
	PARCIAL	NO				
<b>PARAJE:</b>	TOBAR	<b>FORMA:</b>	IRREGULAR	<b>SUP. TOTAL (Ha.):</b> 2,0520		
<b>DERECHOS O GRAVÁMENES QUE PESAN SOBRE LA FINCA:</b> NO (En caso de arrendatario se consignarán el nombre y apellidos y N.I.F. del arrendatario)						
<b>DIRECCIÓN DEL ARRENDATARIO:</b> <b>N.I.F.:</b>						
<b>TFNO.:</b>						
<b>BIENES AFECTADOS:</b>						
Subparcela	Aprovechamiento	Unidad	Expropiación Definitiva (m²)	Servidumbre (m²)	Ocupación Temporal (m²)	Total Afección (m²)
O	CEREAL SECANO III	m²	4.585	0	1.283	5.868
Total afecciones:		m²	4.585	0	1.283	5.868
<b>CONSTRUCCIONES AFECTADAS Y ELEMENTOS VALORABLES:</b>						
TIPO	DESCRIPCIÓN					





**FICHA DE DATOS DE PARCELA AFECTADA**

<b>PROYECTO:</b> MEJORA DE LA CARRETERA N-I.		<b>CLAVE:</b> 20-BU-3800.A		<b>FECHA:</b> JUNIO 2016		
<b>TRAMO:</b> RUBENA – FRESNO DE RODILLA		<b>PROVINCIA:</b> 09 - BURGOS				
<b>MUNICIPIO:</b> 2866 - QUINTANAPALLA		<b>COMUNIDAD AUTÓNOMA:</b> CASTILLA Y LEÓN				
<b>PROVINCIA:</b> BURGOS						
<b>Nº ORDEN DE LA FINCA:</b> <b>09.2886.0014</b>	<b>POLÍGONO:</b> 508	<b>PARCELA:</b> 520	<b>Subparcela:</b> 0			
<b>TITULARIDAD: DATOS DEL TITULAR/ES</b>						
<b>NOMBRE:</b>						
<b>N.I.F.:</b>						
<b>DOMICILIO:</b>						
<b>LOCALIDAD:</b>						
<b>C.P.:</b>						
<b>TELÉFONO:</b>						
<b>REPRESENTANTE:</b>				<b>N.I.F.:</b>		
<b>DIRECCIÓN DEL REPRESENTANTE:</b>				<b>TFNO.:</b>		
<b>LINDEROS:</b>	<b>NORTE:</b>	<b>SUR:</b>	<b>ESTE:</b>	<b>OESTE:</b>		
<b>AFECCIÓN:</b> Tipo de afección (total/parcial): PARCIAL		<b>División de la parcela (si/no):</b> NO		<b>Longitud (m):</b>		
<b>PARAJE:</b> TOBAR		<b>FORMA:</b> IRREGULAR		<b>SUP. TOTAL (Ha.):</b> 0,3050		
<b>DERECHOS O GRAVÁMENES QUE PESAN SOBRE LA FINCA:</b> NO (En caso de arrendatario se consignarán el nombre y apellidos y N.I.F. del arrendatario)						
<b>DIRECCIÓN DEL ARRENDATARIO:</b>				<b>N.I.F.:</b>		
				<b>TFNO.:</b>		
<b>BIENES AFECTADOS:</b>						
Subparcela	Aprovechamiento	Unidad	Expropiación Definitiva (m²)	Servidumbre (m²)	Ocupación Temporal (m²)	Total Afección (m²)
0	IMPRODUCTIVO	m²	0	7	0	0
Total afecciones:		m²	0	7	0	0
<b>CONSTRUCCIONES AFECTADAS Y ELEMENTOS VALORABLES:</b>						
<b>TIPO</b>	<b>DESCRIPCIÓN</b>					



**FOTOGRAFÍAS:**



**FICHA DE DATOS DE PARCELA AFECTADA**

<b>PROYECTO:</b> MEJORA DE LA CARRETERA N-I.		<b>CLAVE:</b> 20-BU-3800.A		<b>FECHA:</b> JUNIO 2016		
<b>TRAMO:</b> RUBENA – FRESNO DE RODILLA		<b>PROVINCIA:</b> 09 - BURGOS				
<b>MUNICIPIO:</b> 2866 - QUINTANAPALLA		<b>COMUNIDAD AUTÓNOMA:</b> CASTILLA Y LEÓN				
<b>PROVINCIA:</b> BURGOS						
<b>Nº ORDEN DE LA FINCA:</b> <b>09.2886.0015</b>	<b>POLÍGONO:</b> 509	<b>PARCELA:</b> 596	<b>Subparcela:</b> O			
<b>TITULARIDAD: DATOS DEL TITULAR/ES</b>						
<b>NOMBRE:</b> GOMEZ ALZAGA, GLORIA (14,30%) GOMEZ ALZAGA, M NIEVES (14,30%) GOMEZ ALZAGA, SATURNINO (14,30%) GOMEZ ALZAGA, MIGUEL HEREDEROS DE (14,30%) GOMEZ ALZAGA, RODRIGO (14,30%) GOMEZ ALZAGA, PILAR (14,30%) GOMEZ ALZAGA, MILAGROS (14,20%)	<b>N.I.F.:</b> - 02837017J 12923470T 12923545Y 13013990S 14476460F 00768547V	<b>DOMICILIO:</b> BO JUAN XXIII 9 Pl:00 PS DE MOSTOLES 14 CL AVERROES 51 Pl:05 Pt:IZ CL JUAN XXIII P Es:8 Pt:4 QUINTANAPALLA CL LUXEMBURGO 2 Pl:06 Pt:A CL TOLEDO 1 Pl:04 Pt:A	<b>LOCALIDAD:</b> BURGOS MOSTOLES BURGOS BURGOS QUINTANAPALLA BENIDORM ALCALÁ DE HENARES	<b>C.P.:</b> 09007 28935 09006 09007 09290 03502 28804	<b>(BURGOS) (MADRID) (BURGOS) (BURGOS) (BURGOS) (ALICANTE) (MADRID)</b>	
<b>TELÉFONO:</b>						
<b>REPRESENTANTE:</b> N.I.F.:						
<b>DIRECCIÓN DEL REPRESENTANTE:</b> TFNO.:						
<b>LINDEROS:</b>	<b>NORTE:</b> POLG 509, PARC 9045	<b>SUR:</b> POLG 509, PARC 9053	<b>ESTE:</b> POLG 509, PARC 595	<b>OESTE:</b> POLG 509, PARC 10599		
<b>AFECCIÓN:</b> Tipo de afección (total/parcial): PARCIAL		<b>División de la parcela (si/no):</b> NO		<b>Longitud (m):</b>		
<b>PARAJE:</b> EL PRADO		<b>FORMA:</b> RECTANGULAR		<b>SUP. TOTAL (Ha.):</b> 0,8760		
<b>DERECHOS O GRAVÁMENES QUE PESAN SOBRE LA FINCA:</b> NO (En caso de arrendatario se consignarán el nombre y apellidos y N.I.F. del arrendatario)						
<b>DIRECCIÓN DEL ARRENDATARIO:</b> N.I.F.:						
<b>BIENES AFECTADOS:</b> TFNO.:						
<b>Subparcela</b>	<b>Aprovechamiento</b>	<b>Unidad</b>	<b>Expropiación Definitiva (m²)</b>	<b>Servidumbre (m²)</b>	<b>Ocupación Temporal (m²)</b>	<b>Total Afección (m²)</b>
O	CEREAL SECANO VI	m²	200	0	0	200
<b>Total afecciones:</b>		m²	200	0	0	200
<b>CONSTRUCCIONES AFECTADAS Y ELEMENTOS VALORABLES:</b>						
<b>TIPO</b>	<b>DESCRIPCIÓN</b>					



**FOTOGRAFÍAS:**

**FICHA DE DATOS DE PARCELA AFECTADA**

<b>PROYECTO:</b> MEJORA DE LA CARRETERA N-I.		<b>CLAVE:</b> 20-BU-3800.A		<b>FECHA:</b> JUNIO 2016		
<b>TRAMO:</b> RUBENA – FRESNO DE RODILLA		<b>PROVINCIA:</b> 09 - BURGOS				
<b>MUNICIPIO:</b> 2866 - QUINTANAPALLA		<b>COMUNIDAD AUTÓNOMA:</b> CASTILLA Y LEÓN				
<b>PROVINCIA:</b> BURGOS						
<b>Nº ORDEN DE LA FINCA:</b> <b>09.2886.0016</b>	<b>POLÍGONO</b> 509	<b>PARCELA</b> 595	<b>Subparcela</b> 0			
<b>TITULARIDAD: DATOS DEL TITULAR/ES</b>						
<b>NOMBRE:</b> RUIZ RUIZ, EULOGIO						
<b>N.I.F.:</b> 12923486Q						
<b>DOMICILIO:</b> CL CAMINO FRESNO 6						
<b>LOCALIDAD:</b> QUINTANAPALLA						
<b>C.P.:</b> 09290 (BURGOS)						
<b>TELÉFONO:</b>						
<b>REPRESENTANTE:</b> N.I.F.:						
<b>DIRECCIÓN DEL REPRESENTANTE:</b> TFNO.:						
<b>LINDEROS:</b>	<b>NORTE:</b>	<b>SUR:</b>	<b>ESTE:</b>	<b>OESTE:</b>		
	POLG 509, PARC 9045	POLG 509, PARC 9053 Y 9008	POLG 509, PARC 594	POLG 509, PARC 596		
<b>AFECCIÓN:</b> Tipo de afección (total/parcial):		<b>División de la parcela (si/no):</b>		<b>Longitud (m):</b>		
PARCIAL		NO				
<b>PARAJE:</b> EL PRADO		<b>FORMA:</b> IRREGULAR		<b>SUP. TOTAL (Ha.):</b> 1,6380		
<b>DERECHOS O GRAVÁMENES QUE PESAN SOBRE LA FINCA:</b> NO						
(En caso de arrendatario se consignarán el nombre y apellidos y N.I.F. del arrendatario)						
<b>DIRECCIÓN DEL ARRENDATARIO:</b> N.I.F.:						
<b>TFNO.:</b>						
<b>BIENES AFECTADOS:</b>						
Subparcela	Aprovechamiento	Unidad	Expropiación Definitiva (m²)	Servidumbre (m²)	Ocupación Temporal (m²)	Total Afección (m²)
0	CEREAL SECANO VI	m²	343	0	0	343
Total afecciones:		m²	343	0	0	343
<b>CONSTRUCCIONES AFECTADAS Y ELEMENTOS VALORABLES:</b>						
TIPO	DESCRIPCIÓN					

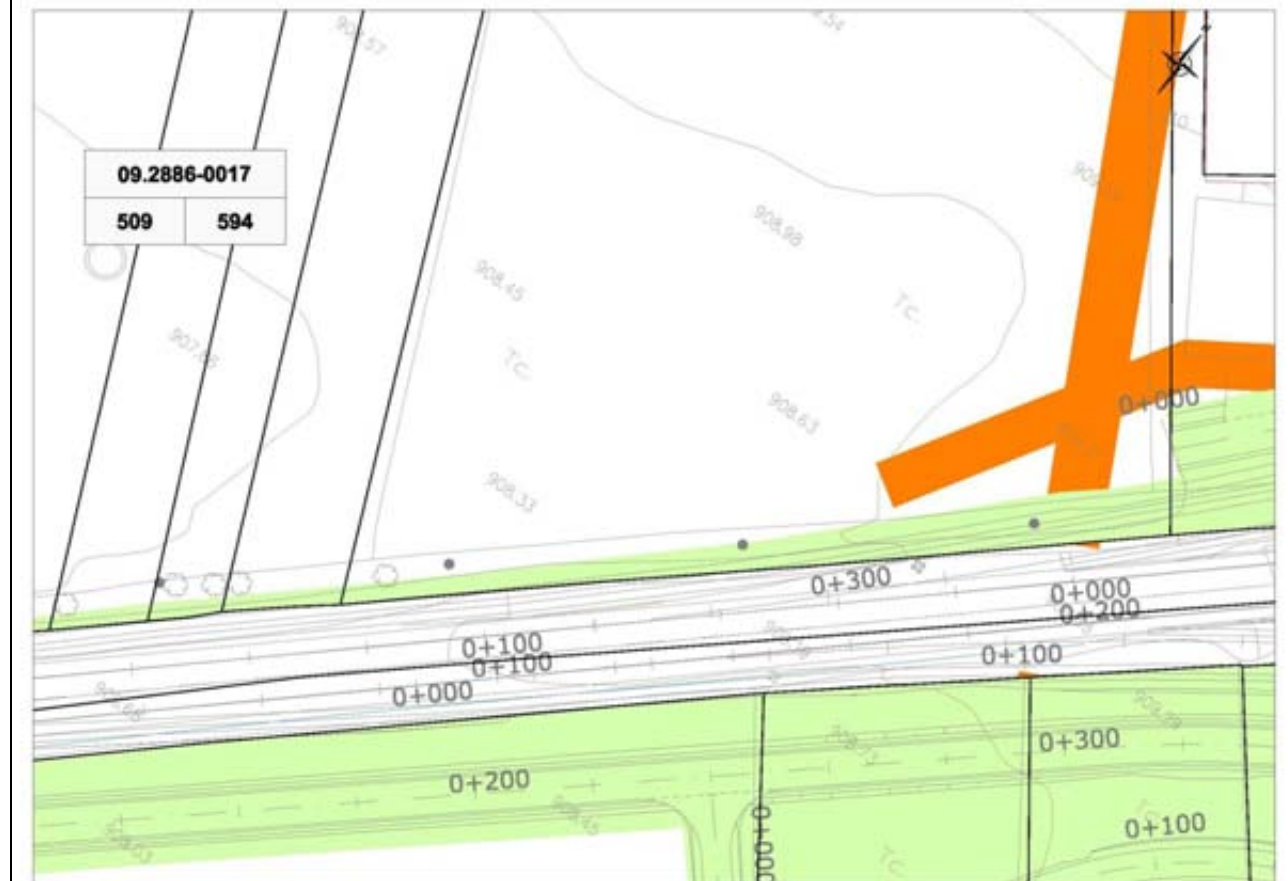


**FOTOGRAFÍAS:**

**FICHA DE DATOS DE PARCELA AFECTADA**

<b>PROYECTO:</b> MEJORA DE LA CARRETERA N-I.		<b>CLAVE:</b> 20-BU-3800.A		<b>FECHA:</b> JUNIO 2016		
<b>TRAMO:</b> RUBENA – FRESNO DE RODILLA		<b>PROVINCIA:</b> 09 - BURGOS				
<b>MUNICIPIO:</b> 2866 - QUINTANAPALLA		<b>COMUNIDAD AUTÓNOMA:</b> CASTILLA Y LEÓN				
<b>PROVINCIA:</b> BURGOS						
<b>Nº ORDEN DE LA FINCA:</b> <b>09.2886.0017</b>	<b>POLÍGONO:</b> 509	<b>PARCELA:</b> 594	<b>Subparcela:</b> O			
<b>TITULARIDAD: DATOS DEL TITULAR/ES</b>						
<b>NOMBRE:</b> RUIZ SAIZ, MARCOS						
<b>N.I.F.:</b> 13133192P						
<b>DOMICILIO:</b> CL CASILLAS 13 Pl:06 Pt:B						
<b>LOCALIDAD:</b> BURGOS						
<b>C.P.:</b> 09002 (BURGOS)						
<b>TELÉFONO:</b>						
<b>REPRESENTANTE:</b>				<b>N.I.F.:</b>		
<b>DIRECCIÓN DEL REPRESENTANTE:</b>				<b>TFNO:</b>		
<b>LINDEROS:</b>	<b>NORTE:</b> POLG 509, PARC 9045	<b>SUR:</b> POLG 509, PARC 9008	<b>ESTE:</b> POLG 509, PARC 593	<b>OESTE:</b> POLG 509, PARC 595		
<b>AFECCIÓN:</b> Tipo de afección (total/parcial): PARCIAL		<b>División de la parcela (si/no):</b> NO		<b>Longitud (m):</b>		
<b>PARAJE:</b> EL PRADO		<b>FORMA:</b> RECTANGULAR		<b>SUP. TOTAL (Ha.):</b> 0,2320		
<b>DERECHOS O GRAVÁMENES QUE PESAN SOBRE LA FINCA:</b> NO (En caso de arrendatario se consignarán el nombre y apellidos y N.I.F. del arrendatario)						
<b>DIRECCIÓN DEL ARRENDATARIO:</b>				<b>N.I.F.:</b>		
				<b>TFNO.:</b>		
<b>BIENES AFECTADOS:</b>						
Subparcela	Aprovechamiento	Unidad	Expropiación Definitiva (m²)	Servidumbre (m²)	Ocupación Temporal (m²)	Total Afección (m²)
O	CEREAL SECANO VI	m²	45	0	0	45
Total afecciones:		m²	45	0	0	45
<b>CONSTRUCCIONES AFECTADAS Y ELEMENTOS VALORABLES:</b>						
TIPO	DESCRIPCIÓN					

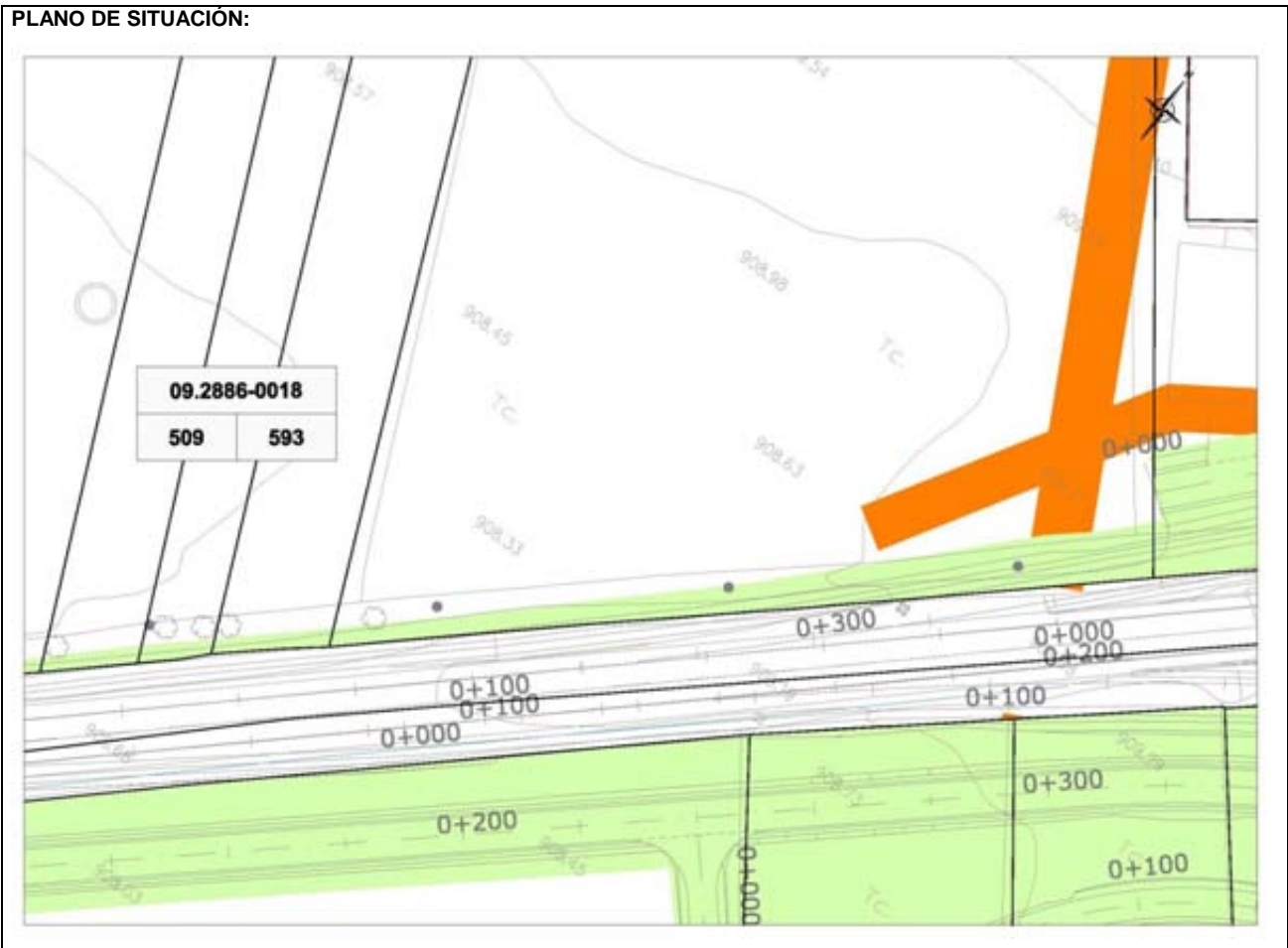
**PLANO DE SITUACIÓN:**



**FOTOGRAFÍAS:**

**FICHA DE DATOS DE PARCELA AFECTADA**

<b>PROYECTO:</b> MEJORA DE LA CARRETERA N-I.		<b>CLAVE:</b> 20-BU-3800.A		<b>FECHA:</b> JUNIO 2016		
<b>TRAMO:</b> RUBENA – FRESNO DE RODILLA		<b>PROVINCIA:</b> 09 - BURGOS		<b>COMUNIDAD AUTÓNOMA:</b> CASTILLA Y LEÓN		
<b>MUNICIPIO:</b> 2866 - QUINTANAPALLA		<b>PROVINCIA:</b> 09 - BURGOS		<b>COMUNIDAD AUTÓNOMA:</b> CASTILLA Y LEÓN		
<b>PROVINCIA:</b> BURGOS		<b>COMUNIDAD AUTÓNOMA:</b> CASTILLA Y LEÓN				
<b>Nº ORDEN DE LA FINCA:</b> <b>09.2886.0018</b>	<b>POLÍGONO</b> 509	<b>PARCELA</b> 593	<b>Subparcela</b> 0			
<b>TITULARIDAD: DATOS DEL TITULAR/ES</b>						
<b>NOMBRE:</b> SAIZ RUIZ, RUFINO HEREDEROS DE						
<b>N.I.F.:</b> 13185953F						
<b>DOMICILIO:</b> CL CIUDAD HARO 1 PI:2 Pt:B						
<b>LOCALIDAD:</b> MIRANDA DE EBRO						
<b>C.P.:</b> 09200 (BURGOS)						
<b>TELÉFONO:</b>						
<b>REPRESENTANTE: N.I.F.:</b>						
<b>DIRECCIÓN DEL REPRESENTANTE: TFNO.:</b>						
<b>LINDEROS:</b>	<b>NORTE:</b> POLG 509, PARC 9045	<b>SUR:</b> POLG 509, PARC 9008	<b>ESTE:</b> POLG 509, PARC 592	<b>OESTE:</b> POLG 509, PARC 594		
<b>AFECCIÓN:</b> Tipo de afección (total/parcial): PARCIAL		<b>División de la parcela (si/no):</b> NO		<b>Longitud (m):</b>		
<b>PARAJE:</b> EL PRADO		<b>FORMA:</b> RECTANGULAR		<b>SUP. TOTAL (Ha.):</b> 0,1840		
<b>DERECHOS O GRAVÁMENES QUE PESAN SOBRE LA FINCA:</b> NO (En caso de arrendatario se consignarán el nombre y apellidos y N.I.F. del arrendatario)						
<b>DIRECCIÓN DEL ARRENDATARIO: N.I.F.:</b>						
<b>TFNO.:</b>						
<b>BIENES AFECTADOS:</b>						
Subparcela	Aprovechamiento	Unidad	Expropiación Definitiva (m²)	Servidumbre (m²)	Ocupación Temporal (m²)	Total Afección (m²)
0	CEREAL SECANO VI	m²	35	0	0	35
Total afecciones:		m²	35	0	0	35
<b>CONSTRUCCIONES AFECTADAS Y ELEMENTOS VALORABLES:</b>						
TIPO	DESCRIPCIÓN					



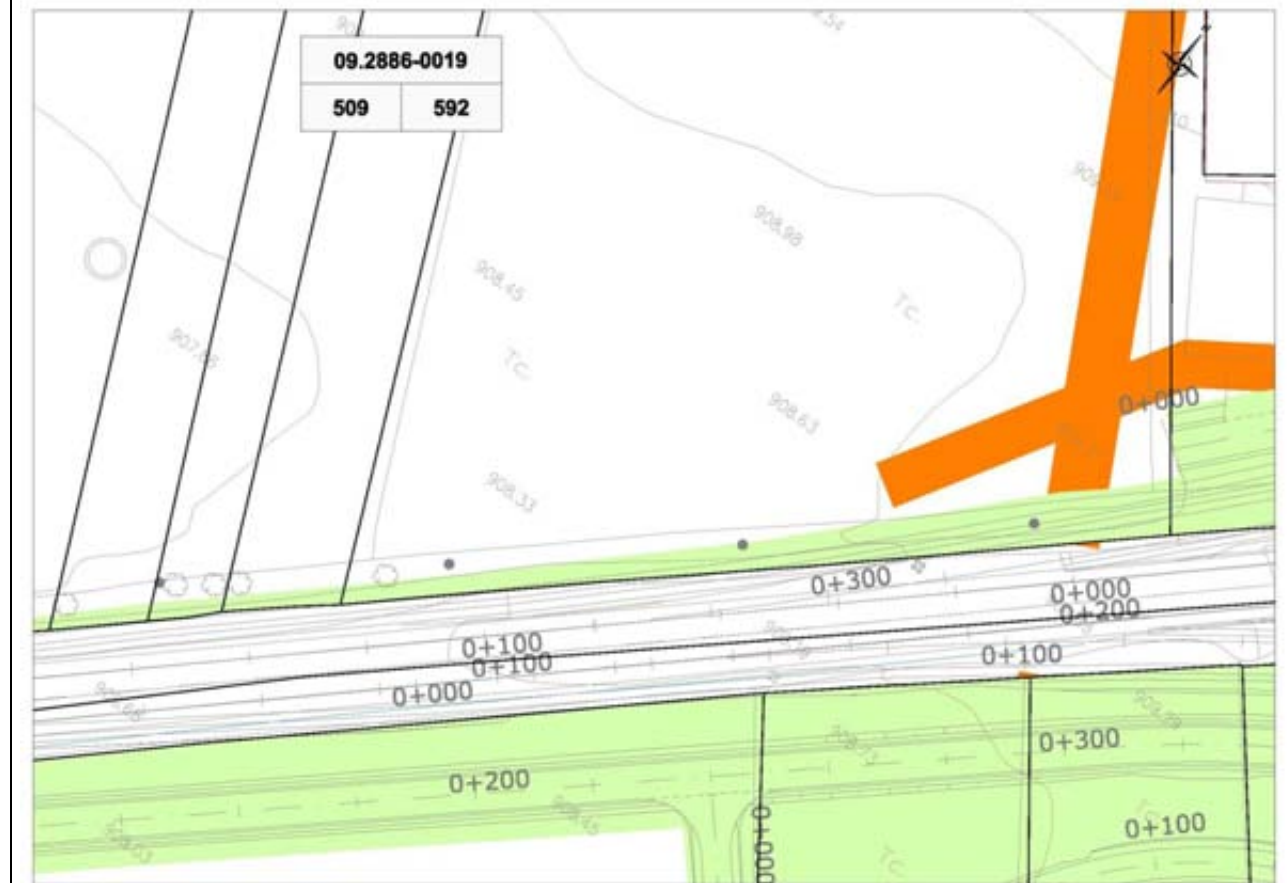
**FOTOGRAFÍAS:**



**FICHA DE DATOS DE PARCELA AFECTADA**

<b>PROYECTO:</b> MEJORA DE LA CARRETERA N-I.		<b>CLAVE:</b> 20-BU-3800.A		<b>FECHA:</b> JUNIO 2016		
<b>TRAMO:</b> RUBENA – FRESNO DE RODILLA		<b>PROVINCIA:</b> 09 - BURGOS				
<b>MUNICIPIO:</b> 2866 - QUINTANAPALLA		<b>COMUNIDAD AUTÓNOMA:</b> CASTILLA Y LEÓN				
<b>PROVINCIA:</b> BURGOS						
<b>Nº ORDEN DE LA FINCA:</b> <b>09.2886.0019</b>	<b>POLÍGONO:</b> 509	<b>PARCELA:</b> 592	<b>Subparcela:</b> O			
<b>TITULARIDAD: DATOS DEL TITULAR/ES</b>						
<b>NOMBRE:</b> AYUNTAMIENTO DE QUINTANAPALLA						
<b>N.I.F.:</b> P0929700C						
<b>DOMICILIO:</b> MUNICIPIO						
<b>LOCALIDAD:</b> QUINTANAPALLA						
<b>C.P.:</b> 09290 (BURGOS)						
<b>TELÉFONO:</b>						
<b>REPRESENTANTE:</b> N.I.F.:						
<b>DIRECCIÓN DEL REPRESENTANTE:</b> TFNO.:						
<b>LINDEROS:</b>	<b>NORTE:</b> POLG 509, PARC 9045	<b>SUR:</b> POLG 509, PARC 9008	<b>ESTE:</b> POLG 509, PARC 591	<b>OESTE:</b> POLG 509, PARC 593		
<b>AFECCIÓN:</b> Tipo de afección (total/parcial): PARCIAL		<b>División de la parcela (si/no):</b> NO		<b>Longitud (m):</b>		
<b>PARAJE:</b> EL PRADO		<b>FORMA:</b> RECTANGULAR		<b>SUP. TOTAL (Ha.):</b> 0,3340		
<b>DERECHOS O GRAVÁMENES QUE PESAN SOBRE LA FINCA:</b> NO (En caso de arrendatario se consignarán el nombre y apellidos y N.I.F. del arrendatario)						
<b>DIRECCIÓN DEL ARRENDATARIO:</b> N.I.F.:						
<b>TFNO.:</b>						
<b>BIENES AFECTADOS:</b>						
Subparcela	Aprovechamiento	Unidad	Expropiación Definitiva (m²)	Servidumbre (m²)	Ocupación Temporal (m²)	Total Afección (m²)
O	CEREAL SECANO VI	m²	54	0	0	54
Total afecciones:		m²	54	0	0	54
<b>CONSTRUCCIONES AFECTADAS Y ELEMENTOS VALORABLES:</b>						
TIPO	DESCRIPCIÓN					

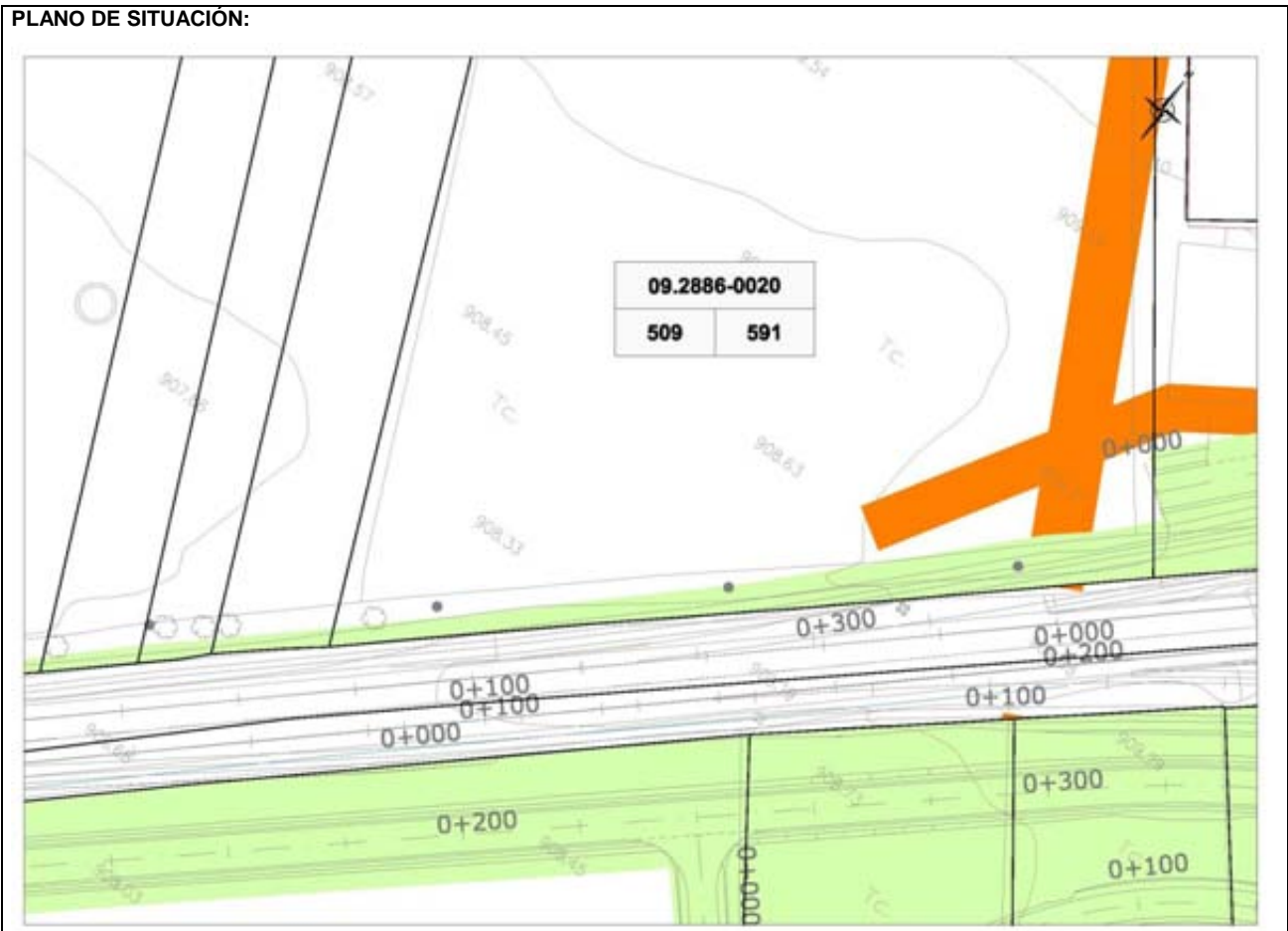
**PLANO DE SITUACIÓN:**



**FOTOGRAFÍAS:**

**FICHA DE DATOS DE PARCELA AFECTADA**

<b>PROYECTO:</b> MEJORA DE LA CARRETERA N-I.		<b>CLAVE:</b> 20-BU-3800.A		<b>FECHA:</b> JUNIO 2016		
<b>TRAMO:</b> RUBENA – FRESNO DE RODILLA		<b>PROVINCIA:</b> 09 - BURGOS		<b>COMUNIDAD AUTÓNOMA:</b> CASTILLA Y LEÓN		
<b>MUNICIPIO:</b> 2866 - QUINTANAPALLA		<b>PROVINCIA:</b> 09 - BURGOS		<b>COMUNIDAD AUTÓNOMA:</b> CASTILLA Y LEÓN		
<b>PROVINCIA:</b> BURGOS		<b>COMUNIDAD AUTÓNOMA:</b> CASTILLA Y LEÓN				
<b>Nº ORDEN DE LA FINCA:</b> <b>09.2886.0020</b>	<b>POLÍGONO</b> 509	<b>PARCELA</b> 591	<b>Subparcela</b> O			
<b>TITULARIDAD: DATOS DEL TITULAR/ES</b>						
<b>NOMBRE:</b> GARCIA RUIZ, FRANCISCO HEREDEROS DE						
<b>N.I.F.:</b> 12923473A						
<b>DOMICILIO:</b> MUNICIPIO						
<b>LOCALIDAD:</b> QUINTANAPALLA						
<b>C.P.:</b> 09290 (BURGOS)						
<b>TELÉFONO:</b>						
<b>REPRESENTANTE: N.I.F.:</b>						
<b>DIRECCIÓN DEL REPRESENTANTE: TFNO.:</b>						
<b>LINDEROS:</b>	<b>NORTE:</b>	<b>SUR:</b>	<b>ESTE:</b>	<b>OESTE:</b>		
	POLG 509, PARC 9045 Y 9007	POLG 509, PARC 9008	POLG 509, PARC 20590	POLG 509, PARC 592		
<b>AFECCIÓN:</b> Tipo de afección (total/parcial):		<b>División de la parcela (si/no):</b>		<b>Longitud (m):</b>		
PARCIAL		NO				
<b>PARAJE:</b> EL PRADO		<b>FORMA:</b> IRREGULAR		<b>SUP. TOTAL (Ha.):</b> 1,6940		
<b>DERECHOS O GRAVÁMENES QUE PESAN SOBRE LA FINCA:</b> NO						
(En caso de arrendatario se consignarán el nombre y apellidos y N.I.F. del arrendatario)						
<b>DIRECCIÓN DEL ARRENDATARIO: N.I.F.:</b>						
<b>TFNO.:</b>						
<b>BIENES AFECTADOS:</b>						
Subparcela	Aprovechamiento	Unidad	Expropiación Definitiva (m²)	Servidumbre (m²)	Ocupación Temporal (m²)	Total Afección (m²)
O	CEREAL SECANO VI	m²	781	821	0	781
Total afecciones:		m²	781	821	0	781
<b>CONSTRUCCIONES AFECTADAS Y ELEMENTOS VALORABLES:</b>						
TIPO	DESCRIPCIÓN					



**FOTOGRAFÍAS:**

### FICHA DE DATOS DE PARCELA AFECTADA

<b>PROYECTO:</b> MEJORA DE LA CARRETERA N-I.		<b>CLAVE:</b> 20-BU-3800.A		<b>FECHA:</b> JUNIO 2016		
<b>TRAMO:</b> RUBENA – FRESNO DE RODILLA		<b>PROVINCIA:</b> 09 - BURGOS				
<b>MUNICIPIO:</b> 2866 - QUINTANAPALLA		<b>COMUNIDAD AUTÓNOMA:</b> CASTILLA Y LEÓN				
<b>PROVINCIA:</b> BURGOS						
<b>Nº ORDEN DE LA FINCA:</b> <b>09.2886.0021</b>	<b>POLÍGONO:</b> 508	<b>PARCELA:</b> 516	<b>Subparcela:</b> O			
<b>TITULARIDAD: DATOS DEL TITULAR/ES</b>						
<b>NOMBRE:</b> RUIZ PALACIOS, M ROSARIO						
<b>N.I.F.:</b> 71236607H						
<b>DOMICILIO:</b> CL CONDE LOZANO 7 Pl:05 Pt:C						
<b>LOCALIDAD:</b> BURGOS						
<b>C.P.:</b> 09005 (BURGOS)						
<b>TELÉFONO:</b>						
<b>REPRESENTANTE:</b>			<b>N.I.F.:</b>			
<b>DIRECCIÓN DEL REPRESENTANTE:</b>			<b>TFNO:</b>			
<b>LINDEROS:</b>	<b>NORTE:</b> POLG 508, PARC 9046	<b>SUR:</b> POLG 508, PARC 520	<b>ESTE:</b> POLG 508, PARC 517 Y 9053	<b>OESTE:</b> POLG 508, PARC 515		
<b>AFECCIÓN:</b> Tipo de afección (total/parcial): PARCIAL		<b>División de la parcela (si/no):</b> NO		<b>Longitud (m):</b>		
<b>PARAJE:</b> TOBAR		<b>FORMA:</b> RECTANGULAR		<b>SUP. TOTAL (Ha.):</b> 0,5440		
<b>DERECHOS O GRAVÁMENES QUE PESAN SOBRE LA FINCA:</b> NO (En caso de arrendatario se consignarán el nombre y apellidos y N.I.F. del arrendatario)						
<b>DIRECCIÓN DEL ARRENDATARIO:</b>			<b>N.I.F.:</b>			
			<b>TFNO.:</b>			
<b>BIENES AFECTADOS:</b>						
Subparcela	Aprovechamiento	Unidad	Expropiación Definitiva (m²)	Servidumbre (m²)	Ocupación Temporal (m²)	Total Afección (m²)
O	CEREAL SECANO III	m²	2.164	272	0	2.164
Total afecciones:		m²	2.164	272	0	2.164
<b>CONSTRUCCIONES AFECTADAS Y ELEMENTOS VALORABLES:</b>						
TIPO	DESCRIPCIÓN					

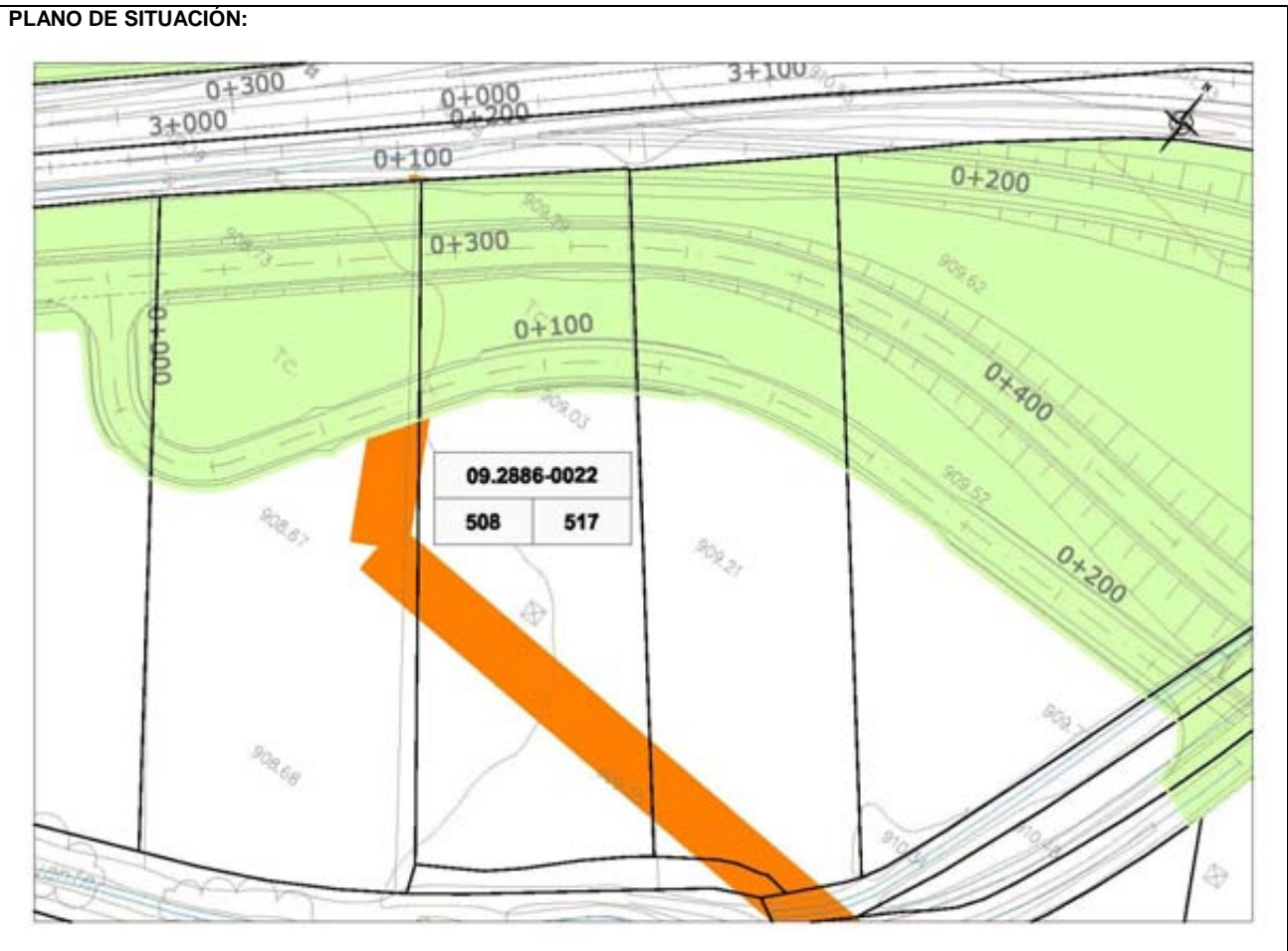
**PLANO DE SITUACIÓN:**

**FOTOGRAFÍAS:**



FICHA DE DATOS DE PARCELA AFECTADA

<b>PROYECTO:</b> MEJORA DE LA CARRETERA N-I.						
<b>TRAMO:</b> RUBENA – FRESNO DE RODILLA		<b>CLAVE:</b> 20-BU-3800.A	<b>FECHA:</b> JUNIO 2016			
<b>MUNICIPIO:</b> 2866 - QUINTANAPALLA		<b>PROVINCIA:</b> 09 - BURGOS				
<b>PROVINCIA:</b> BURGOS		<b>COMUNIDAD AUTÓNOMA:</b>	CASTILLA Y LEÓN			
<b>Nº ORDEN DE LA FINCA:</b> <b>09.2886.0022</b>	<b>POLÍGONO</b> 508	<b>PARCELA</b> 517	<b>Subparcela</b> O			
<b>TITULARIDAD:</b> DATOS DEL TITULAR/ES						
<b>NOMBRE:</b> RUIZ SAIZ, MARCOS SAIZ IBAÑEZ, MARIA DEL MAR						
<b>N.I.F.:</b> 13133192P 13128458N						
<b>DOMICILIO:</b> CL CASILLAS 13 Pl:06 Pt:B						
<b>LOCALIDAD:</b> BURGOS						
<b>C.P.:</b> 09002 (BURGOS)						
<b>TELÉFONO:</b>						
<b>REPRESENTANTE:</b>		<b>N.I.F.:</b>				
<b>DIRECCIÓN DEL REPRESENTANTE:</b>		<b>TFNO:</b>				
<b>LINDEROS:</b>	<b>NORTE:</b>	<b>SUR:</b>	<b>ESTE:</b>			
	POLG 508, PARC 9046	POLG 508, PARC 9053	POLG 508, PARC 518			
<b>AFECCIÓN:</b>	<b>Tipo de afección (total/parcial):</b>	<b>División de la parcela (si/no):</b>	<b>Longitud (m):</b>			
	PARCIAL	NO				
<b>PARAJE:</b> TOBAR	<b>FORMA:</b> RECTANGULAR		<b>SUP. TOTAL (Ha.):</b> 0,4560			
<b>DERECHOS O GRAVÁMENES QUE PESAN SOBRE LA FINCA:</b> NO (En caso de arrendatario se consignarán el nombre y apellidos y N.I.F. del arrendatario)						
<b>DIRECCIÓN DEL ARRENDATARIO:</b>		<b>N.I.F.:</b>				
		<b>TFNO.:</b>				
<b>BIENES AFECTADOS:</b>						
Subparcela	Aprovechamiento	Unidad	Expropiación Definitiva (m²)	Servidumbre (m²)	Ocupación Temporal (m²)	Total Afección (m²)
O	CEREAL SECANO III	m²	1.421	540	0	1.421
Total afecciones:		m²	1.421	540	0	1.421
<b>CONSTRUCCIONES AFECTADAS Y ELEMENTOS VALORABLES:</b>						
TIPO	DESCRIPCIÓN					



**FOTOGRAFÍAS:**



**FICHA DE DATOS DE PARCELA AFECTADA**

<b>PROYECTO:</b> MEJORA DE LA CARRETERA N-I.		<b>CLAVE:</b> 20-BU-3800.A		<b>FECHA:</b> JUNIO 2016		
<b>TRAMO:</b> RUBENA – FRESNO DE RODILLA		<b>PROVINCIA:</b> 09 - BURGOS		<b>COMUNIDAD AUTÓNOMA:</b> CASTILLA Y LEÓN		
<b>MUNICIPIO:</b> 2866 - QUINTANAPALLA		<b>PROVINCIA:</b> 09 - BURGOS		<b>COMUNIDAD AUTÓNOMA:</b> CASTILLA Y LEÓN		
<b>PROVINCIA:</b> BURGOS		<b>COMUNIDAD AUTÓNOMA:</b> CASTILLA Y LEÓN				
<b>Nº ORDEN DE LA FINCA:</b> <b>09.2886.0023</b>	<b>POLÍGONO:</b> 508	<b>PARCELA:</b> 9053	<b>Subparcela:</b> O			
<b>TITULARIDAD: DATOS DEL TITULAR/ES</b>						
<b>NOMBRE:</b> AYUNTAMIENTO DE QUINTANAPALLA						
<b>N.I.F.:</b> P0929700C						
<b>DOMICILIO:</b> MUNICIPIO						
<b>LOCALIDAD:</b> QUINTANAPALLA						
<b>C.P.:</b> 09290 (BURGOS)						
<b>TELÉFONO:</b>						
<b>REPRESENTANTE:</b>			<b>N.I.F.:</b>			
<b>DIRECCIÓN DEL REPRESENTANTE:</b>			<b>TFNO:</b>			
<b>LINDEROS:</b>	<b>NORTE:</b> POLG 508, PARC 517 Y 518	<b>SUR:</b> POLG 508, PARC 520	<b>ESTE:</b> POLG 508, PARC 9028	<b>OESTE:</b> POLG 508, PARC 516		
<b>AFECCIÓN:</b> Tipo de afección (total/parcial): PARCIAL		<b>División de la parcela (si/no):</b> NO		<b>Longitud (m):</b>		
<b>PARAJE:</b> CAMINO		<b>FORMA:</b> IRREGULAR		<b>SUP. TOTAL (Ha.):</b> 0,0306		
<b>DERECHOS O GRAVÁMENES QUE PESAN SOBRE LA FINCA:</b> NO (En caso de arrendatario se consignarán el nombre y apellidos y N.I.F. del arrendatario)						
<b>DIRECCIÓN DEL ARRENDATARIO:</b>			<b>N.I.F.:</b>			
<b>BIENES AFECTADOS:</b>			<b>TFNO.:</b>			
Subparcela	Aprovechamiento	Unidad	Expropiación Definitiva (m²)	Servidumbre (m²)	Ocupación Temporal (m²)	Total Afección (m²)
O	VIALES DE COMUNICACIÓN	m²	0	46	0	0
Total afecciones:		m²	0	46	0	0
<b>CONSTRUCCIONES AFECTADAS Y ELEMENTOS VALORABLES:</b>						
TIPO	DESCRIPCIÓN					

**PLANO DE SITUACIÓN:**

**FOTOGRAFÍAS:**

**FICHA DE DATOS DE PARCELA AFECTADA**

<b>PROYECTO:</b> MEJORA DE LA CARRETERA N-I.		<b>CLAVE:</b> 20-BU-3800.A		<b>FECHA:</b> JUNIO 2016		
<b>TRAMO:</b> RUBENA – FRESNO DE RODILLA		<b>PROVINCIA:</b> 09 - BURGOS		<b>COMUNIDAD AUTÓNOMA:</b> CASTILLA Y LEÓN		
<b>MUNICIPIO:</b> 2866 - QUINTANAPALLA		<b>PROVINCIA:</b> 09 - BURGOS		<b>COMUNIDAD AUTÓNOMA:</b> CASTILLA Y LEÓN		
<b>PROVINCIA:</b> BURGOS		<b>COMUNIDAD AUTÓNOMA:</b> CASTILLA Y LEÓN				
<b>Nº ORDEN DE LA FINCA:</b> <b>09.2886.0024</b>	<b>POLÍGONO</b> 508	<b>PARCELA</b> 518	<b>Subparcela</b> O			
<b>TITULARIDAD: DATOS DEL TITULAR/ES</b>						
<b>NOMBRE:</b> SAIZ MARTINEZ, ESTER						
<b>N.I.F.:</b> 71235076M						
<b>DOMICILIO:</b> CR ALCAÑIZ 55 Pl:01 Pt:IZQ						
<b>LOCALIDAD:</b> TERUEL						
<b>C.P.:</b> 44003 (TERUEL)						
<b>TELÉFONO:</b>						
<b>REPRESENTANTE: N.I.F.:</b>						
<b>DIRECCIÓN DEL REPRESENTANTE: TFNO:</b>						
<b>LINDEROS:</b>	<b>NORTE:</b>	<b>SUR:</b>	<b>ESTE:</b>	<b>OESTE:</b>		
	POLG 508, PARC 9046	POLG 508, PARC 9053 Y 9028	POLG 508, PARC 519	POLG 508, PARC 517		
<b>AFECCIÓN:</b> Tipo de afección (total/parcial):		<b>División de la parcela (si/no):</b>		<b>Longitud (m):</b>		
PARCIAL		NO				
<b>PARAJE:</b> TOBAR		<b>FORMA:</b> RECTANGULAR		<b>SUP. TOTAL (Ha.):</b> 0,4520		
<b>DERECHOS O GRAVÁMENES QUE PESAN SOBRE LA FINCA:</b> NO						
(En caso de arrendatario se consignarán el nombre y apellidos y N.I.F. del arrendatario)						
<b>DIRECCIÓN DEL ARRENDATARIO: N.I.F.:</b>						
<b>TFNO.:</b>						
<b>BIENES AFECTADOS:</b>						
Subparcela	Aprovechamiento	Unidad	Expropiación Definitiva (m²)	Servidumbre (m²)	Ocupación Temporal (m²)	Total Afección (m²)
O	CEREAL SECANO III	m²	1.582	254	0	1.582
Total afecciones:		m²	1.582	254	0	1.582
<b>CONSTRUCCIONES AFECTADAS Y ELEMENTOS VALORABLES:</b>						
TIPO	DESCRIPCIÓN					

**PLANO DE SITUACIÓN:**

**FOTOGRAFÍAS:**

**FICHA DE DATOS DE PARCELA AFECTADA**

<b>PROYECTO:</b> MEJORA DE LA CARRETERA N-I.		<b>CLAVE:</b> 20-BU-3800.A		<b>FECHA:</b> JUNIO 2016		
<b>TRAMO:</b> RUBENA – FRESNO DE RODILLA		<b>PROVINCIA:</b> 09 - BURGOS		<b>COMUNIDAD AUTÓNOMA:</b> CASTILLA Y LEÓN		
<b>MUNICIPIO:</b> 2866 - QUINTANAPALLA		<b>PROVINCIA:</b> 09 - BURGOS		<b>COMUNIDAD AUTÓNOMA:</b> CASTILLA Y LEÓN		
<b>PROVINCIA:</b> BURGOS		<b>COMUNIDAD AUTÓNOMA:</b> CASTILLA Y LEÓN				
<b>Nº ORDEN DE LA FINCA:</b> <b>09.2886.0025</b>	<b>POLÍGONO:</b> 508	<b>PARCELA:</b> 519	<b>Subparcela:</b> O			
<b>TITULARIDAD: DATOS DEL TITULAR/ES</b>						
<b>NOMBRE:</b> ARNAIZ PALACIOS, LUCIA						
<b>N.I.F.:</b> 13058510F						
<b>DOMICILIO:</b> CL VITORIA 87 BI:87 PI:02 Pt:B						
<b>LOCALIDAD:</b> BURGOS						
<b>C.P.:</b> 09006 (BURGOS)						
<b>TELÉFONO:</b>						
<b>REPRESENTANTE:</b>			<b>N.I.F.:</b>			
<b>DIRECCIÓN DEL REPRESENTANTE:</b>			<b>TFNO:</b>			
<b>LINDEROS:</b>	<b>NORTE:</b> POLG 508, PARC 9046	<b>SUR:</b> POLG 508, PARC 9028	<b>ESTE:</b> POLG 508, PARC 9028	<b>OESTE:</b> POLG 508, PARC 518		
<b>AFECCIÓN:</b> Tipo de afección (total/parcial): PARCIAL		<b>División de la parcela (si/no):</b> NO		<b>Longitud (m):</b>		
<b>PARAJE:</b> TOBAR		<b>FORMA:</b> TRIANGULAR		<b>SUP. TOTAL (Ha.):</b> 1,1280		
<b>DERECHOS O GRAVÁMENES QUE PESAN SOBRE LA FINCA:</b> NO (En caso de arrendatario se consignarán el nombre y apellidos y N.I.F. del arrendatario)						
<b>DIRECCIÓN DEL ARRENDATARIO:</b>			<b>N.I.F.:</b>			
			<b>TFNO.:</b>			
<b>BIENES AFECTADOS:</b>						
Subparcela	Aprovechamiento	Unidad	Expropiación Definitiva (m²)	Servidumbre (m²)	Ocupación Temporal (m²)	Total Afección (m²)
O	CEREAL SECANO III	m²	9.511	0	0	9.511
Total afecciones:		m²	9.511	0	0	9.511
<b>CONSTRUCCIONES AFECTADAS Y ELEMENTOS VALORABLES:</b>						
TIPO	DESCRIPCIÓN					


**PLANO DE SITUACIÓN:**

**FOTOGRAFÍAS:**



**FICHA DE DATOS DE PARCELA AFECTADA**

<b>PROYECTO:</b> MEJORA DE LA CARRETERA N-I.		<b>CLAVE:</b> 20-BU-3800.A		<b>FECHA:</b> JUNIO 2016		
<b>TRAMO:</b> RUBENA – FRESNO DE RODILLA		<b>PROVINCIA:</b> 09 - BURGOS		<b>COMUNIDAD AUTÓNOMA:</b> CASTILLA Y LEÓN		
<b>MUNICIPIO:</b> 2866 - QUINTANAPALLA		<b>PROVINCIA:</b> 09 - BURGOS		<b>COMUNIDAD AUTÓNOMA:</b> CASTILLA Y LEÓN		
<b>PROVINCIA:</b> BURGOS		<b>COMUNIDAD AUTÓNOMA:</b> CASTILLA Y LEÓN				
<b>Nº ORDEN DE LA FINCA:</b> <b>09.2886.0026</b>	<b>POLÍGONO</b> 508	<b>PARCELA</b> 9028	<b>Subparcela</b> O			
<b>TITULARIDAD:</b> <b>DATOS DEL TITULAR/ES</b>						
<b>NOMBRE:</b> MINISTERIO AGRICULTURA ALIMENTACIÓN Y MEDIO AMBIENTE						
<b>N.I.F.:</b> S2800556I						
<b>DOMICILIO:</b> PS INFANTA ISABEL 1						
<b>LOCALIDAD:</b> MADRID						
<b>C.P.:</b> 28014 (MADRID)						
<b>TELÉFONO:</b>						
<b>REPRESENTANTE:</b> <b>N.I.F.:</b>						
<b>DIRECCIÓN DEL REPRESENTANTE:</b> <b>TFNO:</b>						
<b>LINDEROS:</b>	<b>NORTE:</b> POLG 508, PARC 9046	<b>SUR:</b> POLG 508, PARC 9027	<b>ESTE:</b> POLG 508, PARC 9027 Y 5360	<b>OESTE:</b> POLG 508, PARC 519		
<b>AFECCIÓN:</b> Tipo de afección (total/parcial): PARCIAL		<b>División de la parcela (si/no):</b> NO		<b>Longitud (m):</b>		
<b>PARAJE:</b> ARROYO		<b>FORMA:</b> IRREGULAR		<b>SUP. TOTAL (Ha.):</b> 0,1226		
<b>DERECHOS O GRAVÁMENES QUE PESAN SOBRE LA FINCA:</b> NO (En caso de arrendatario se consignarán el nombre y apellidos y N.I.F. del arrendatario)						
<b>DIRECCIÓN DEL ARRENDATARIO:</b> <b>N.I.F.:</b>						
<b>DIRECCIÓN DEL ARRENDATARIO:</b> <b>TFNO.:</b>						
<b>BIENES AFECTADOS:</b>						
Subparcela	Aprovechamiento	Unidad	Expropiación Definitiva (m²)	Servidumbre (m²)	Ocupación Temporal (m²)	Total Afección (m²)
O	HIDROGRAFIA NATURAL	m²	771	69	0	771
Total afecciones:		m²	771	69	0	771
<b>CONSTRUCCIONES AFECTADAS Y ELEMENTOS VALORABLES:</b>						
TIPO	DESCRIPCIÓN					





**FICHA DE DATOS DE PARCELA AFECTADA**

<b>PROYECTO:</b> MEJORA DE LA CARRETERA N-I.		<b>CLAVE:</b> 20-BU-3800.A		<b>FECHA:</b> JUNIO 2016		
<b>TRAMO:</b> RUBENA – FRESNO DE RODILLA		<b>PROVINCIA:</b> 09 - BURGOS				
<b>MUNICIPIO:</b> 2866 - QUINTANAPALLA		<b>COMUNIDAD AUTÓNOMA:</b> CASTILLA Y LEÓN				
<b>PROVINCIA:</b> BURGOS						
<b>Nº ORDEN DE LA FINCA:</b> <b>09.2886.0027</b>	<b>POLÍGONO:</b> 508	<b>PARCELA:</b> 5360	<b>Subparcela:</b> O			
<b>TITULARIDAD: DATOS DEL TITULAR/ES</b>						
<b>NOMBRE:</b> EN INVESTIGACIÓN, ARTÍCULO 47 DE LA LEY 33/2003						
<b>N.I.F.:</b> -						
<b>DOMICILIO:</b> MN MUNICIPIO						
<b>LOCALIDAD:</b> BURGOS						
<b>C.P.:</b> 09001 (BURGOS)						
<b>TELÉFONO:</b>						
<b>REPRESENTANTE:</b>				<b>N.I.F.:</b>		
<b>DIRECCIÓN DEL REPRESENTANTE:</b>				<b>TFNO:</b>		
<b>LINDEROS:</b>	<b>NORTE:</b> POLG 508, PARC 9028	<b>SUR:</b> POLG 508, PARC 9027	<b>ESTE:</b> POLG 508, PARC 9027	<b>OESTE:</b> POLG 508, PARC 9028		
<b>AFECCIÓN:</b> Tipo de afección (total/parcial): PARCIAL		<b>División de la parcela (si/no):</b> NO		<b>Longitud (m):</b>		
<b>PARAJE:</b> TOBAR		<b>FORMA:</b> IRREGULAR		<b>SUP. TOTAL (Ha.):</b> 0,0936		
<b>DERECHOS O GRAVÁMENES QUE PESAN SOBRE LA FINCA:</b> NO (En caso de arrendatario se consignarán el nombre y apellidos y N.I.F. del arrendatario)						
<b>DIRECCIÓN DEL ARRENDATARIO:</b>				<b>N.I.F.:</b>		
				<b>TFNO.:</b>		
<b>BIENES AFECTADOS:</b>						
Subparcela	Aprovechamiento	Unidad	Expropiación Definitiva (m²)	Servidumbre (m²)	Ocupación Temporal (m²)	Total Afección (m²)
O	CEREAL SECANO III	m²	499	0	0	499
Total afecciones:		m²	499	0	0	499
<b>CONSTRUCCIONES AFECTADAS Y ELEMENTOS VALORABLES:</b>						
TIPO	DESCRIPCIÓN					


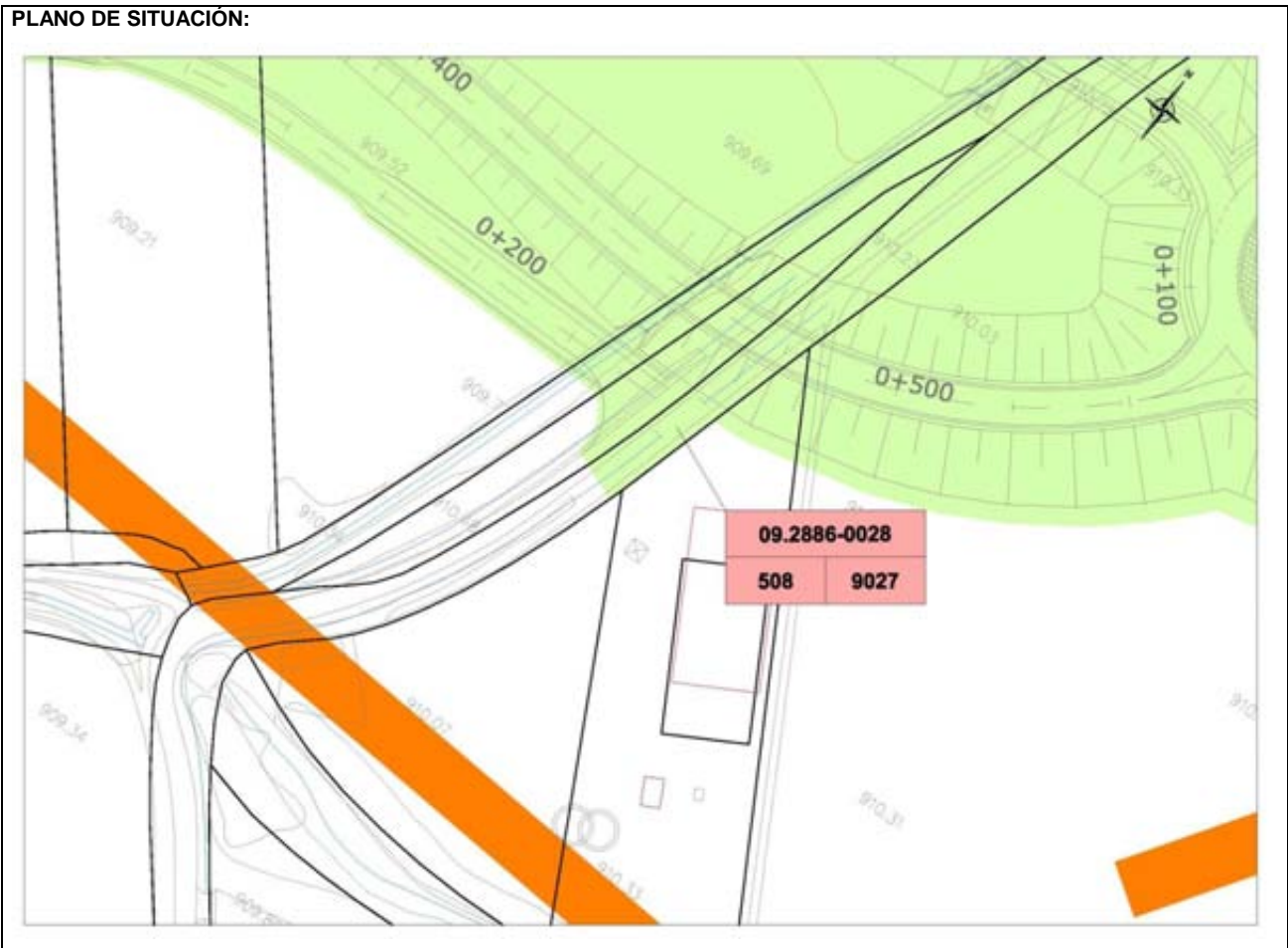
**PLANO DE SITUACIÓN:**

<b>09.2886-0027</b>	
<b>508</b>	<b>5360</b>

**FOTOGRAFÍAS:**

**FICHA DE DATOS DE PARCELA AFECTADA**

<b>PROYECTO:</b> MEJORA DE LA CARRETERA N-I.		<b>CLAVE:</b> 20-BU-3800.A		<b>FECHA:</b> JUNIO 2016		
<b>TRAMO:</b> RUBENA – FRESNO DE RODILLA		<b>PROVINCIA:</b> 09 - BURGOS				
<b>MUNICIPIO:</b> 2866 - QUINTANAPALLA		<b>COMUNIDAD AUTÓNOMA:</b> CASTILLA Y LEÓN				
<b>PROVINCIA:</b> BURGOS						
<b>Nº ORDEN DE LA FINCA:</b> <b>09.2886.0028</b>	<b>POLÍGONO:</b> 508	<b>PARCELA:</b> 9027	<b>Subparcela:</b> O			
<b>TITULARIDAD:</b> DATOS DEL TITULAR/ES						
<b>NOMBRE:</b> AYUNTAMIENTO DE QUINTANAPALLA						
<b>N.I.F.:</b> P0929700C						
<b>DOMICILIO:</b> MUNICIPIO						
<b>LOCALIDAD:</b> QUINTANAPALLA						
<b>C.P.:</b> 09290 (BURGOS)						
<b>TELÉFONO:</b>						
<b>REPRESENTANTE:</b> N.I.F.:						
<b>DIRECCIÓN DEL REPRESENTANTE:</b> TFNO.:						
<b>LINDEROS:</b>	<b>NORTE:</b>	<b>SUR:</b>	<b>ESTE:</b>	<b>OESTE:</b>		
	POLG 508, PARC 9046 Y 9030	POLG 508, PARC 9025, 9026, 9029 Y 9054	POLG 508, PARC 523, 20524, 10524, 525, 526, 527 Y 9030	POLG 508, PARC 5360, 928, 520 Y 522		
<b>AFECCIÓN:</b> Tipo de afección (total/parcial):		<b>División de la parcela (si/no):</b>		<b>Longitud (m):</b>		
PARCIAL		NO				
<b>PARAJE:</b> TOBAR		<b>FORMA:</b> IRREGULAR		<b>SUP. TOTAL (Ha.):</b> 0,7596		
<b>DERECHOS O GRAVÁMENES QUE PESAN SOBRE LA FINCA:</b> NO (En caso de arrendatario se consignarán el nombre y apellidos y N.I.F. del arrendatario)						
<b>DIRECCIÓN DEL ARRENDATARIO:</b> N.I.F.:						
<b>TFNO.:</b>						
<b>BIENES AFECTADOS:</b>						
Subparcela	Aprovechamiento	Unidad	Expropiación Definitiva (m²)	Servidumbre (m²)	Ocupación Temporal (m²)	Total Afección (m²)
O	VIALES DE COMUNICACIÓN	m²	1.273	458	0	1.273
Total afecciones:		m²	1.273	458	0	1.273
<b>CONSTRUCCIONES AFECTADAS Y ELEMENTOS VALORABLES:</b>						
TIPO	DESCRIPCIÓN					



**FICHA DE DATOS DE PARCELA AFECTADA**

<b>PROYECTO:</b> MEJORA DE LA CARRETERA N-I.		<b>CLAVE:</b> 20-BU-3800.A		<b>FECHA:</b> JUNIO 2016		
<b>TRAMO:</b> RUBENA – FRESNO DE RODILLA		<b>PROVINCIA:</b> 09 - BURGOS				
<b>MUNICIPIO:</b> 2866 - QUINTANAPALLA		<b>COMUNIDAD AUTÓNOMA:</b> CASTILLA Y LEÓN				
<b>PROVINCIA:</b> BURGOS						
<b>Nº ORDEN DE LA FINCA:</b> <b>09.2886.0029</b>	<b>POLÍGONO:</b> 508	<b>PARCELA:</b> 525	<b>Subparcela:</b> 0			
<b>TITULARIDAD: DATOS DEL TITULAR/ES</b>						
<b>NOMBRE:</b> RODRIGUEZ OCA, FRANCISCO (83,34%) GONZALEZ JESUS, M JESUS (16,66%)						
<b>N.I.F.:</b> 13104449S 13126064X						
<b>DOMICILIO:</b> CL JUAN MANUEL DURAN (VILLA F 1 PI:BJ Pt: F) CL JUAN MANUEL DURAN (VILLA F 1 PI:BJ Pt:F)						
<b>LOCALIDAD:</b> VILLAFRIA						
<b>C.P.:</b> 09192 (BURGOS)						
<b>TELÉFONO:</b>						
<b>REPRESENTANTE:</b>			<b>N.I.F.:</b>			
<b>DIRECCIÓN DEL REPRESENTANTE:</b>			<b>TFNO:</b>			
<b>LINDEROS:</b>	<b>NORTE:</b> POLG 508, PARC 9027	<b>SUR:</b> POLG 508, PARC 10524	<b>ESTE:</b> POLG 508, PARC 526	<b>OESTE:</b> POLG 508, PARC 9027		
<b>AFECCIÓN:</b> Tipo de afección (total/parcial): PARCIAL		División de la parcela (si/no): NO		Longitud (m):		
<b>PARAJE:</b> TOBAR		<b>FORMA:</b> TRIANGULAR		<b>SUP. TOTAL (Ha.):</b> 0,2480		
<b>DERECHOS O GRAVÁMENES QUE PESAN SOBRE LA FINCA:</b> NO (En caso de arrendatario se consignarán el nombre y apellidos y N.I.F. del arrendatario)						
<b>DIRECCIÓN DEL ARRENDATARIO:</b>			<b>N.I.F.:</b>			
			<b>TFNO.:</b>			
<b>BIENES AFECTADOS:</b>						
Subparcela	Aprovechamiento	Unidad	Expropiación Definitiva (m²)	Servidumbre (m²)	Ocupación Temporal (m²)	Total Afección (m²)
0	CEREAL SECANO III	m²	0	611	0	0
Total afecciones:		m²	0	611	0	0
<b>CONSTRUCCIONES AFECTADAS Y ELEMENTOS VALORABLES:</b>						
TIPO	DESCRIPCIÓN					

**PLANO DE SITUACIÓN:**

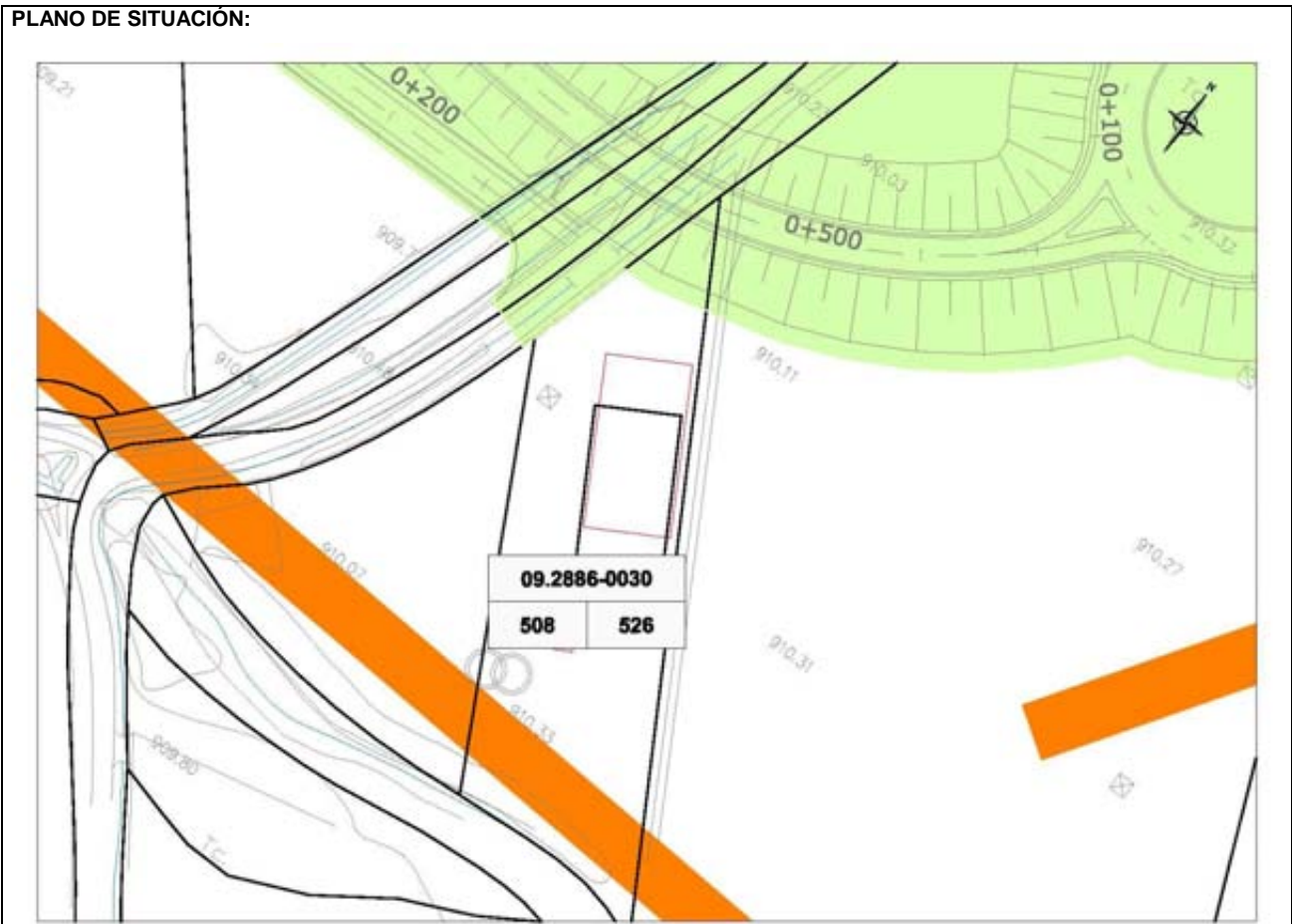
<b>09.2886-0029</b>	
<b>508</b>	<b>525</b>

**FOTOGRAFÍAS:**



**FICHA DE DATOS DE PARCELA AFECTADA**

<b>PROYECTO:</b> MEJORA DE LA CARRETERA N-I.		<b>CLAVE:</b> 20-BU-3800.A		<b>FECHA:</b> JUNIO 2016		
<b>TRAMO:</b> RUBENA – FRESNO DE RODILLA		<b>PROVINCIA:</b> 09 - BURGOS		<b>COMUNIDAD AUTÓNOMA:</b> CASTILLA Y LEÓN		
<b>MUNICIPIO:</b> 2866 - QUINTANAPALLA		<b>PROVINCIA:</b> 09 - BURGOS		<b>COMUNIDAD AUTÓNOMA:</b> CASTILLA Y LEÓN		
<b>PROVINCIA:</b> BURGOS		<b>COMUNIDAD AUTÓNOMA:</b> CASTILLA Y LEÓN				
<b>Nº ORDEN DE LA FINCA:</b> <b>09.2886.0030</b>	<b>POLÍGONO</b> 508	<b>PARCELA</b> 526	<b>Subparcela</b> O			
<b>TITULARIDAD:</b> <b>DATOS DEL TITULAR/ES</b>						
<b>NOMBRE:</b> RODRIGUEZ OCA, FRANCISCO (83,34%) GONZALEZ JESUS, M JESUS (16,66%)						
<b>N.I.F.:</b> 13104449S 13126064X						
<b>DOMICILIO:</b> CL JUAN MANUEL DURAN (VILLA F 1 PI:BJ Pt: F)						
<b>LOCALIDAD:</b> CL JUAN MANUEL DURAN (VILLA F 1 PI:BJ Pt:F)						
<b>LOCALIDAD:</b> VILLAFRIA						
<b>C.P.:</b> 09192 (BURGOS)						
<b>TELÉFONO:</b>						
<b>REPRESENTANTE:</b> <b>N.I.F.:</b>						
<b>DIRECCIÓN DEL REPRESENTANTE:</b> <b>TFNO:</b>						
<b>LINDEROS:</b>	<b>NORTE:</b>	<b>SUR:</b>	<b>ESTE:</b>	<b>OESTE:</b>		
	POLG 508, PARC 9027	POLG 508, PARC 10524	POLG 508, PARC 527	POLG 508, PARC 525		
<b>AFECCIÓN:</b> Tipo de afección (total/parcial):		División de la parcela (si/no):		Longitud (m):		
PARCIAL		NO				
<b>PARAJE:</b> TOBAR		<b>FORMA:</b> TRAPEZIAL		<b>SUP. TOTAL (Ha.):</b> 0,3040		
<b>DERECHOS O GRAVÁMENES QUE PESAN SOBRE LA FINCA:</b> NO (En caso de arrendatario se consignarán el nombre y apellidos y N.I.F. del arrendatario)						
<b>DIRECCIÓN DEL ARRENDATARIO:</b> <b>N.I.F.:</b>						
<b>TFNO.:</b>						
<b>BIENES AFECTADOS:</b>						
Subparcela	Aprovechamiento	Unidad	Expropiación Definitiva (m²)	Servidumbre (m²)	Ocupación Temporal (m²)	Total Afección (m²)
O	CEREAL SECANO III	m²	152	380	0	152
Total afecciones:		m²	152	380	0	152
<b>CONSTRUCCIONES AFECTADAS Y ELEMENTOS VALORABLES:</b>						
TIPO	DESCRIPCIÓN					
60 ml	Cerramiento de pared					





**FICHA DE DATOS DE PARCELA AFECTADA**


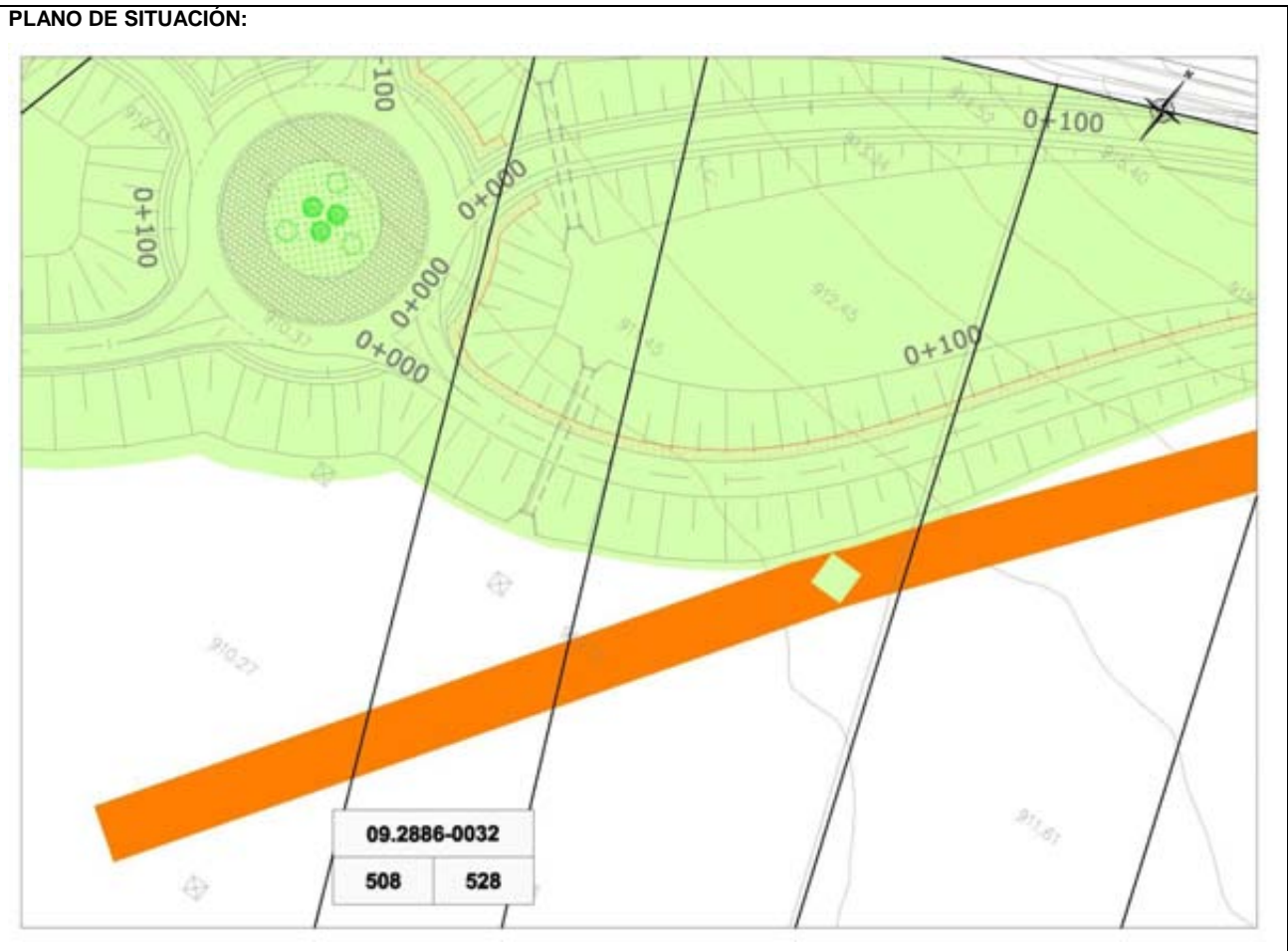
<b>PROYECTO:</b> MEJORA DE LA CARRETERA N-I.		<b>CLAVE:</b> 20-BU-3800.A		<b>FECHA:</b> JUNIO 2016		
<b>TRAMO:</b> RUBENA – FRESNO DE RODILLA		<b>PROVINCIA:</b> 09 - BURGOS				
<b>MUNICIPIO:</b> 2866 - QUINTANAPALLA		<b>COMUNIDAD AUTÓNOMA:</b> CASTILLA Y LEÓN				
<b>PROVINCIA:</b> BURGOS						
<b>Nº ORDEN DE LA FINCA:</b> <b>09.2886.0031</b>	<b>POLÍGONO:</b> 508	<b>PARCELA:</b> 527	<b>Subparcela:</b> O			
<b>TITULARIDAD: DATOS DEL TITULAR/ES</b>						
<b>NOMBRE:</b> RUIZ PALACIOS, M ROSARIO						
<b>N.I.F.:</b> 71236607H						
<b>DOMICILIO:</b> CL CONDE LOZANO 7 Pl:05 Pt:C						
<b>LOCALIDAD:</b> BURGOS						
<b>C.P.:</b> 09005 (BURGOS)						
<b>TELÉFONO:</b>						
<b>REPRESENTANTE:</b>			<b>N.I.F.:</b>			
<b>DIRECCIÓN DEL REPRESENTANTE:</b>			<b>TFNO:</b>			
<b>LINDEROS:</b>	<b>NORTE:</b> POLG 508, PARC 9046	<b>SUR:</b> POLG 508, PARC 9027	<b>ESTE:</b> POLG 508, PARC 528	<b>OESTE:</b> POLG 508, PARC 9027. 526 Y 10524		
<b>AFECCIÓN:</b> Tipo de afección (total/parcial): PARCIAL		<b>División de la parcela (si/no):</b> NO		<b>Longitud (m):</b>		
<b>PARAJE:</b> TOBAR		<b>FORMA:</b> IRREGULAR		<b>SUP. TOTAL (Ha.):</b> 2,2080		
<b>DERECHOS O GRAVÁMENES QUE PESAN SOBRE LA FINCA:</b> NO (En caso de arrendatario se consignarán el nombre y apellidos y N.I.F. del arrendatario)						
<b>DIRECCIÓN DEL ARRENDATARIO:</b>			<b>N.I.F.:</b>			
			<b>TFNO.:</b>			
<b>BIENES AFECTADOS:</b>						
Subparcela	Aprovechamiento	Unidad	Expropiación Definitiva (m²)	Servidumbre (m²)	Ocupación Temporal (m²)	Total Afección (m²)
O	CEREAL SECANO III	m²	8.558	1.365	0	8.558
Total afecciones:		m²	8.558	1.365	0	8.558
<b>CONSTRUCCIONES AFECTADAS Y ELEMENTOS VALORABLES:</b>						
TIPO	DESCRIPCIÓN					

**PLANO DE SITUACIÓN:**

**FOTOGRAFÍAS:**

**FICHA DE DATOS DE PARCELA AFECTADA**

<b>PROYECTO:</b> MEJORA DE LA CARRETERA N-I.		<b>CLAVE:</b> 20-BU-3800.A		<b>FECHA:</b> JUNIO 2016		
<b>TRAMO:</b> RUBENA – FRESNO DE RODILLA		<b>PROVINCIA:</b> 09 - BURGOS		<b>COMUNIDAD AUTÓNOMA:</b> CASTILLA Y LEÓN		
<b>MUNICIPIO:</b> 2866 - QUINTANAPALLA		<b>PROVINCIA:</b> 09 - BURGOS		<b>COMUNIDAD AUTÓNOMA:</b> CASTILLA Y LEÓN		
<b>PROVINCIA:</b> BURGOS		<b>COMUNIDAD AUTÓNOMA:</b> CASTILLA Y LEÓN				
<b>Nº ORDEN DE LA FINCA:</b> <b>09.2886.0032</b>	<b>POLÍGONO:</b> 508	<b>PARCELA:</b> 528	<b>Subparcela:</b> 0			
<b>TITULARIDAD: DATOS DEL TITULAR/ES</b>						
<b>NOMBRE:</b> PEREZ ARNAIZ, JUAN ANTONIO						
<b>N.I.F.:</b> 71254071W						
<b>DOMICILIO:</b> CL SANTA DOROTEA 1820 Pl:05 Pt:D						
<b>LOCALIDAD:</b> BURGOS						
<b>C.P.:</b> 09002 (BURGOS)						
<b>TELÉFONO:</b>						
<b>REPRESENTANTE:</b>			<b>N.I.F.:</b>			
<b>DIRECCIÓN DEL REPRESENTANTE:</b>			<b>TFNO.:</b>			
<b>LINDEROS:</b>	<b>NORTE:</b>	<b>SUR:</b>	<b>ESTE:</b>	<b>OESTE:</b>		
	POLG 508, PARC 9046	POLG 508, PARC 9027	POLG 508, PARC 529	POLG 508, PARC 527		
<b>AFECCIÓN:</b> Tipo de afección (total/parcial):		<b>División de la parcela (si/no):</b>		<b>Longitud (m):</b>		
PARCIAL		NO				
<b>PARAJE:</b> TOBAR		<b>FORMA:</b> RECTANGULAR		<b>SUP. TOTAL (Ha.):</b> 0,5780		
<b>DERECHOS O GRAVÁMENES QUE PESAN SOBRE LA FINCA:</b> NO						
(En caso de arrendatario se consignarán el nombre y apellidos y N.I.F. del arrendatario)						
<b>DIRECCIÓN DEL ARRENDATARIO:</b>			<b>N.I.F.:</b>			
			<b>TFNO.:</b>			
<b>BIENES AFECTADOS:</b>						
Subparcela	Aprovechamiento	Unidad	Expropiación Definitiva (m²)	Servidumbre (m²)	Ocupación Temporal (m²)	Total Afección (m²)
0	CEREAL SECANO III	m²	2.756	678	0	2.756
Total afecciones:		m²	2.756	678	0	2.756
<b>CONSTRUCCIONES AFECTADAS Y ELEMENTOS VALORABLES:</b>						
TIPO	DESCRIPCIÓN					



**FICHA DE DATOS DE PARCELA AFECTADA**

<b>PROYECTO:</b> MEJORA DE LA CARRETERA N-I.		<b>CLAVE:</b> 20-BU-3800.A		<b>FECHA:</b> JUNIO 2016		
<b>TRAMO:</b> RUBENA – FRESNO DE RODILLA		<b>PROVINCIA:</b> 09 - BURGOS				
<b>MUNICIPIO:</b> 2866 - QUINTANAPALLA		<b>COMUNIDAD AUTÓNOMA:</b> CASTILLA Y LEÓN				
<b>PROVINCIA:</b> BURGOS						
<b>Nº ORDEN DE LA FINCA:</b> <b>09.2886.0033</b>	<b>POLÍGONO:</b> 508	<b>PARCELA:</b> 529	<b>Subparcela:</b> 0			
<b>TITULARIDAD: DATOS DEL TITULAR/ES</b>						
<b>NOMBRE:</b> ASENJO NUÑEZ, JULIO (50%) ALONSO PASCUAL, ALBERTO (50%)						
<b>N.I.F.:</b> 13027759F 13026558W						
<b>DOMICILIO:</b> CL CHARQUILLO 8 CL MAYOR 43						
<b>LOCALIDAD:</b> MONASTERIO DE RODILLA						
<b>C.P.:</b> 09292 (BURGOS)						
<b>TELÉFONO:</b>						
<b>REPRESENTANTE:</b>			<b>N.I.F.:</b>			
<b>DIRECCIÓN DEL REPRESENTANTE:</b>			<b>TFNO:</b>			
<b>LINDEROS:</b>	<b>NORTE:</b> POLG 508, PARC 9046	<b>SUR:</b> POLG 508, PARC 9027	<b>ESTE:</b> POLG 508, PARC 530	<b>OESTE:</b> POLG 508, PARC 528		
<b>AFECCIÓN:</b> Tipo de afección (total/parcial): PARCIAL		División de la parcela (si/no): NO		Longitud (m):		
<b>PARAJE:</b> TOBAR		<b>FORMA:</b> RECTANGULAR		<b>SUP. TOTAL (Ha.):</b> 1,1200		
<b>DERECHOS O GRAVÁMENES QUE PESAN SOBRE LA FINCA:</b> NO (En caso de arrendatario se consignarán el nombre y apellidos y N.I.F. del arrendatario)						
<b>DIRECCIÓN DEL ARRENDATARIO:</b>						
<b>TFNO.:</b>						
<b>BIENES AFECTADOS:</b>						
Subparcela	Aprovechamiento	Unidad	Expropiación Definitiva (m²)	Servidumbre (m²)	Ocupación Temporal (m²)	Total Afección (m²)
0	CEREAL SECANO III	m²	5.092	1.031	0	5.092
Total afecciones:		m²	5.092	1.031	0	5.092
<b>CONSTRUCCIONES AFECTADAS Y ELEMENTOS VALORABLES:</b>						
TIPO	DESCRIPCIÓN					

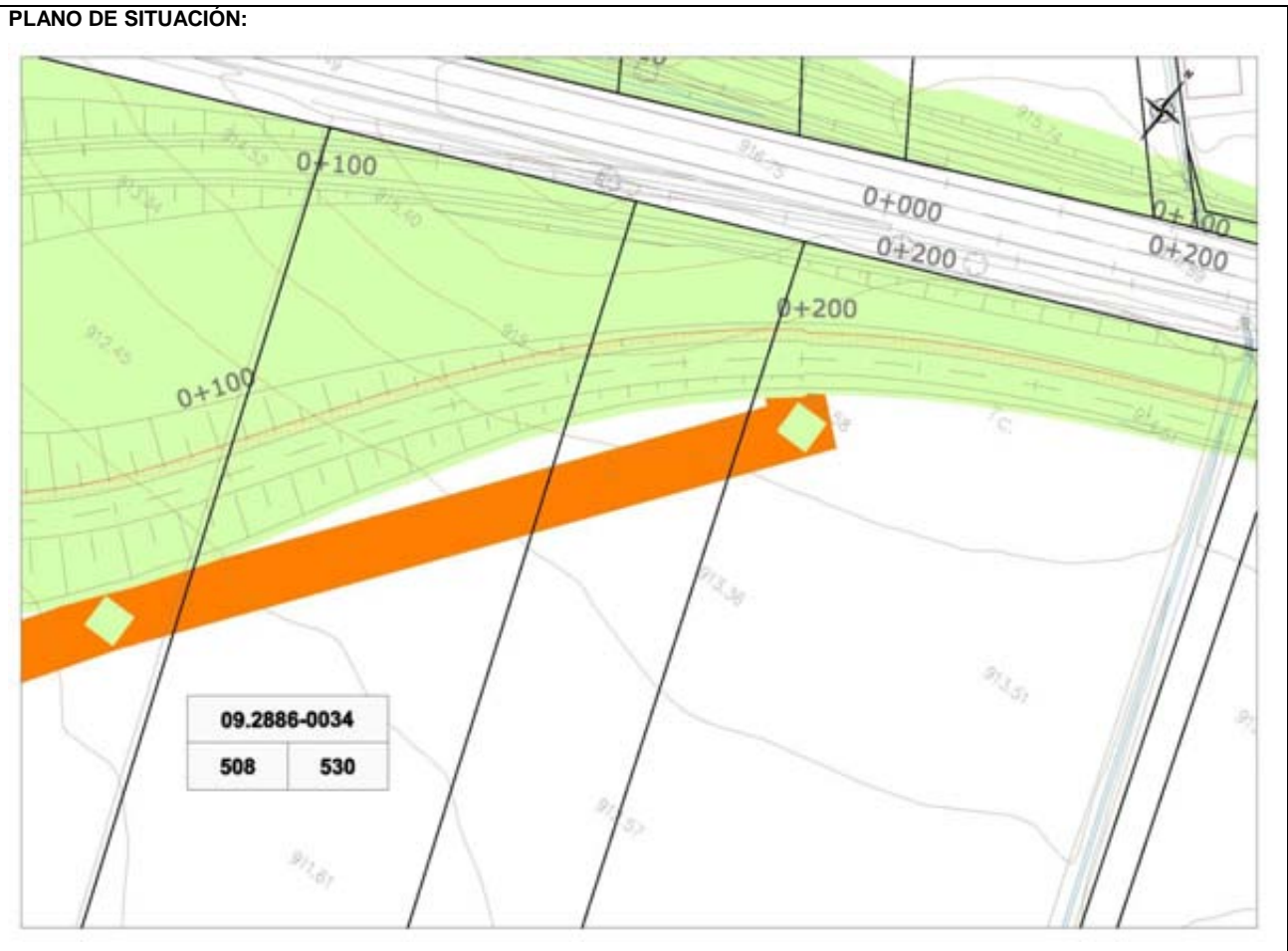
**PLANO DE SITUACIÓN:**

**FOTOGRAFÍAS:**



**FICHA DE DATOS DE PARCELA AFECTADA**

<b>PROYECTO:</b> MEJORA DE LA CARRETERA N-I.		<b>CLAVE:</b> 20-BU-3800.A		<b>FECHA:</b> JUNIO 2016		
<b>TRAMO:</b> RUBENA – FRESNO DE RODILLA		<b>PROVINCIA:</b> 09 - BURGOS		<b>COMUNIDAD AUTÓNOMA:</b> CASTILLA Y LEÓN		
<b>MUNICIPIO:</b> 2866 - QUINTANAPALLA		<b>PROVINCIA:</b> 09 - BURGOS		<b>COMUNIDAD AUTÓNOMA:</b> CASTILLA Y LEÓN		
<b>PROVINCIA:</b> BURGOS		<b>COMUNIDAD AUTÓNOMA:</b> CASTILLA Y LEÓN				
<b>Nº ORDEN DE LA FINCA:</b> <b>09.2886.0034</b>	<b>POLÍGONO</b> 508	<b>PARCELA</b> 530	<b>Subparcela</b> O			
<b>TITULARIDAD:</b> DATOS DEL TITULAR/ES						
<b>NOMBRE:</b> SAIZ GARCIA, FELISA (33,30%) SAIZ GARCIA, JUSTINO HEREDEROS DE (33,40%) SAIZ GARCIA, LUCIA (33,30%)						
<b>N.I.F.:</b> 71234590W 13031999S 13011792W						
<b>DOMICILIO:</b> CL PADRE SILVERIO 1 Pl:06 Pt:B CL MAYOR 47 CL PADRE SILVERIO 1 Pl:06 Pt:B						
<b>LOCALIDAD:</b> BURGOS QUINTANAPALLA BURGOS						
<b>C.P.:</b> 09001 09290 09001 (BURGOS)						
<b>TELÉFONO:</b>						
<b>REPRESENTANTE:</b>			<b>N.I.F.:</b>			
<b>DIRECCIÓN DEL REPRESENTANTE:</b>			<b>TFNO:</b>			
<b>LINDEROS:</b>	<b>NORTE:</b> POLG 508, PARC 9046	<b>SUR:</b> POLG 508, PARC 9027	<b>ESTE:</b> POLG 508, PARC 531	<b>OESTE:</b> POLG 508, PARC 529		
<b>AFECCIÓN:</b> Tipo de afección (total/parcial): PARCIAL		<b>División de la parcela (si/no):</b> NO		<b>Longitud (m):</b>		
<b>PARAJE:</b> TOBAR		<b>FORMA:</b> RECTANGULAR		<b>SUP. TOTAL (Ha.):</b> 1,0800		
<b>DERECHOS O GRAVÁMENES QUE PESAN SOBRE LA FINCA:</b> NO (En caso de arrendatario se consignarán el nombre y apellidos y N.I.F. del arrendatario)						
<b>DIRECCIÓN DEL ARRENDATARIO:</b>			<b>N.I.F.:</b>			
			<b>TFNO.:</b>			
<b>BIENES AFECTADOS:</b>						
Subparcela	Aprovechamiento	Unidad	Expropiación Definitiva (m²)	Servidumbre (m²)	Ocupación Temporal (m²)	Total Afección (m²)
O	CEREAL SECANO III	m²	3.132	1.066	0	3.132
Total afecciones:		m²	3.132	1.066	0	3.132
<b>CONSTRUCCIONES AFECTADAS Y ELEMENTOS VALORABLES:</b>						
TIPO	DESCRIPCIÓN					



**FOTOGRAFÍAS:**



**FICHA DE DATOS DE PARCELA AFECTADA**

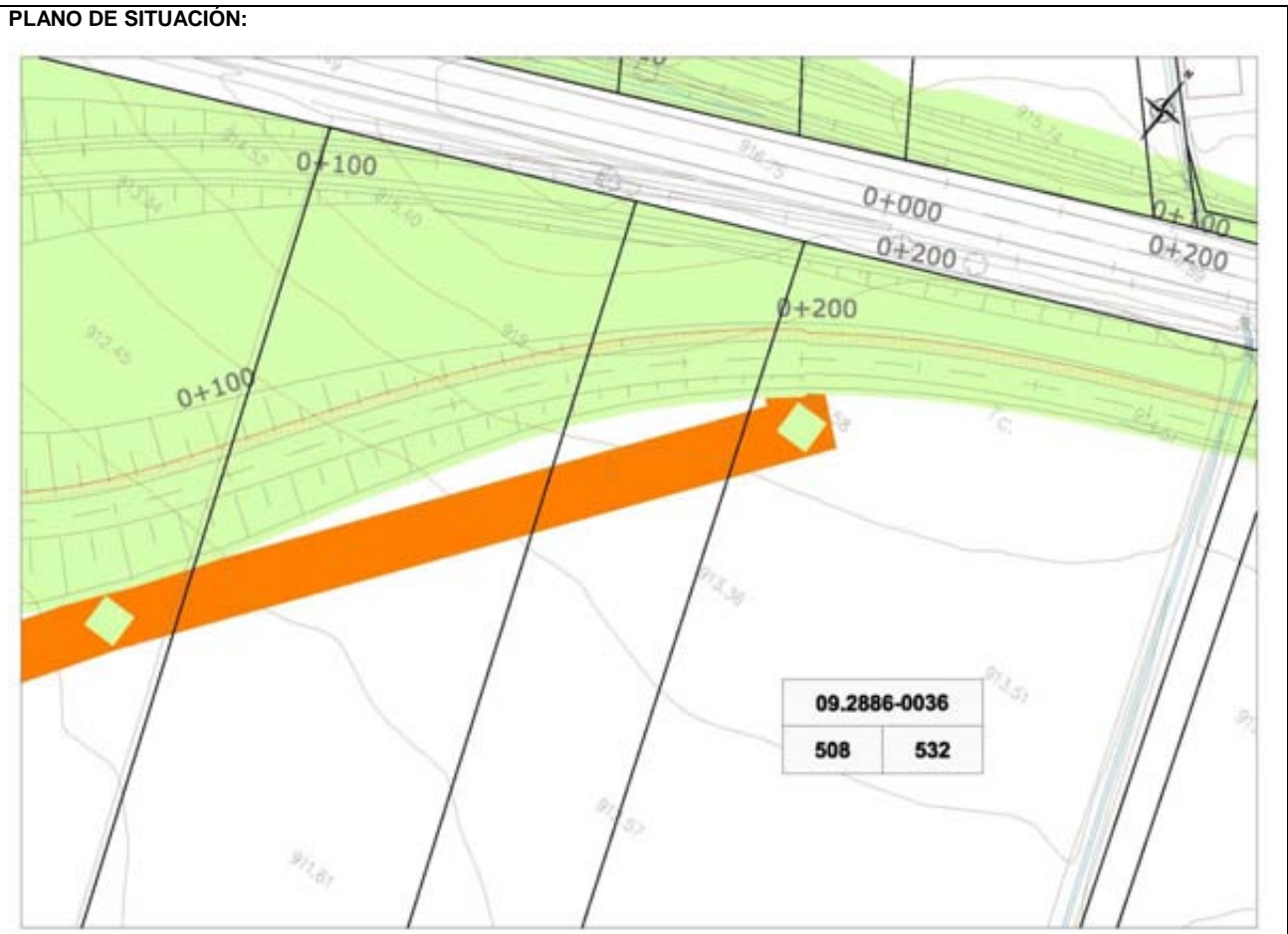
<b>PROYECTO:</b> MEJORA DE LA CARRETERA N-I.		<b>CLAVE:</b> 20-BU-3800.A		<b>FECHA:</b> JUNIO 2016		
<b>TRAMO:</b> RUBENA – FRESNO DE RODILLA		<b>PROVINCIA:</b> 09 - BURGOS				
<b>MUNICIPIO:</b> 2866 - QUINTANAPALLA		<b>COMUNIDAD AUTÓNOMA:</b> CASTILLA Y LEÓN				
<b>PROVINCIA:</b> BURGOS						
<b>Nº ORDEN DE LA FINCA:</b> <b>09.2886.0035</b>	<b>POLÍGONO:</b> 508	<b>PARCELA:</b> 531	<b>Subparcela:</b> O			
<b>TITULARIDAD: DATOS DEL TITULAR/ES</b>						
<b>NOMBRE:</b> TORRIENTES SAIZ, OLIVA						
<b>N.I.F.:</b> 71251001Z						
<b>DOMICILIO:</b> CL CANONIGO ISIDORO DIAZ MUR 6 Pl:06 Pt:E						
<b>LOCALIDAD:</b> BURGOS						
<b>C.P.:</b> 09007 (BURGOS)						
<b>TELÉFONO:</b>						
<b>REPRESENTANTE:</b>			<b>N.I.F.:</b>			
<b>DIRECCIÓN DEL REPRESENTANTE:</b>			<b>TFNO:</b>			
<b>LINDEROS:</b>	<b>NORTE:</b> POLG 508, PARC 9046	<b>SUR:</b> POLG 508, PARC 9027	<b>ESTE:</b> POLG 508, PARC 532	<b>OESTE:</b> POLG 508, PARC 530		
<b>AFECCIÓN:</b> Tipo de afección (total/parcial): PARCIAL		<b>División de la parcela (si/no):</b> NO		<b>Longitud (m):</b>		
<b>PARAJE:</b> TOBAR		<b>FORMA:</b> RECTANGULAR		<b>SUP. TOTAL (Ha.):</b> 0,5000		
<b>DERECHOS O GRAVÁMENES QUE PESAN SOBRE LA FINCA:</b> NO (En caso de arrendatario se consignarán el nombre y apellidos y N.I.F. del arrendatario)						
<b>DIRECCIÓN DEL ARRENDATARIO:</b>			<b>N.I.F.:</b>			
			<b>TFNO.:</b>			
<b>BIENES AFECTADOS:</b>						
Subparcela	Aprovechamiento	Unidad	Expropiación Definitiva (m²)	Servidumbre (m²)	Ocupación Temporal (m²)	Total Afección (m²)
O	CEREAL SECANO III	m²	980	440	0	980
Total afecciones:		m²	980	440	0	980
<b>CONSTRUCCIONES AFECTADAS Y ELEMENTOS VALORABLES:</b>						
TIPO	DESCRIPCIÓN					

**PLANO DE SITUACIÓN:**

**FOTOGRAFÍAS:**

**FICHA DE DATOS DE PARCELA AFECTADA**

<b>PROYECTO:</b> MEJORA DE LA CARRETERA N-I.		<b>CLAVE:</b> 20-BU-3800.A		<b>FECHA:</b> JUNIO 2016		
<b>TRAMO:</b> RUBENA – FRESNO DE RODILLA		<b>PROVINCIA:</b> 09 - BURGOS		<b>COMUNIDAD AUTÓNOMA:</b> CASTILLA Y LEÓN		
<b>MUNICIPIO:</b> 2866 - QUINTANAPALLA		<b>PROVINCIA:</b> 09 - BURGOS		<b>COMUNIDAD AUTÓNOMA:</b> CASTILLA Y LEÓN		
<b>PROVINCIA:</b> BURGOS		<b>COMUNIDAD AUTÓNOMA:</b> CASTILLA Y LEÓN				
<b>Nº ORDEN DE LA FINCA:</b> <b>09.2886.0036</b>	<b>POLÍGONO</b> 508	<b>PARCELA</b> 532	<b>Subparcela</b> O			
<b>TITULARIDAD: DATOS DEL TITULAR/ES</b>						
<b>NOMBRE:</b> LOPEZ ARNAIZ, MARIA NIEVES HEREDEROS DE						
<b>N.I.F.:</b> 12923514K						
<b>DOMICILIO:</b> CL SANCHO EL FUERTE 18 Es:1						
<b>LOCALIDAD:</b> CINTRUENIGO						
<b>C.P.:</b> 31592 (NAVARRA)						
<b>TELÉFONO:</b>						
<b>REPRESENTANTE:</b>			<b>N.I.F.:</b>			
<b>DIRECCIÓN DEL REPRESENTANTE:</b>			<b>TFNO.:</b>			
<b>LINDEROS:</b>	<b>NORTE:</b>	<b>SUR:</b>	<b>ESTE:</b>	<b>OESTE:</b>		
	POLG 508, PARC 9046	POLG 508, PARC 9027	POLG 508, PARC 9031	POLG 508, PARC 531		
<b>AFECCIÓN:</b> Tipo de afección (total/parcial):		<b>División de la parcela (si/no):</b>		<b>Longitud (m):</b>		
PARCIAL		NO				
<b>PARAJE:</b> TOBAR		<b>FORMA:</b> RECTANGULAR		<b>SUP. TOTAL (Ha.):</b> 1,5160		
<b>DERECHOS O GRAVÁMENES QUE PESAN SOBRE LA FINCA:</b> NO						
(En caso de arrendatario se consignarán el nombre y apellidos y N.I.F. del arrendatario)						
<b>DIRECCIÓN DEL ARRENDATARIO:</b>			<b>N.I.F.:</b>			
			<b>TFNO.:</b>			
<b>BIENES AFECTADOS:</b>						
Subparcela	Aprovechamiento	Unidad	Expropiación Definitiva (m²)	Servidumbre (m²)	Ocupación Temporal (m²)	Total Afección (m²)
O	CEREAL SECANO III	m²	1.785	135	0	1.785
Total afecciones:		m²	1.785	135	0	1.785
<b>CONSTRUCCIONES AFECTADAS Y ELEMENTOS VALORABLES:</b>						
TIPO	DESCRIPCIÓN					



**FOTOGRAFÍAS:**

**FICHA DE DATOS DE PARCELA AFECTADA**

<b>PROYECTO:</b> MEJORA DE LA CARRETERA N-I.		<b>CLAVE:</b> 20-BU-3800.A		<b>FECHA:</b> JUNIO 2016		
<b>TRAMO:</b> RUBENA – FRESNO DE RODILLA		<b>PROVINCIA:</b> 09 - BURGOS				
<b>MUNICIPIO:</b> 2866 - QUINTANAPALLA		<b>COMUNIDAD AUTÓNOMA:</b> CASTILLA Y LEÓN				
<b>PROVINCIA:</b> BURGOS						
<b>Nº ORDEN DE LA FINCA:</b> <b>09.2886.0037</b>	<b>POLÍGONO:</b> 508	<b>PARCELA:</b> 9031	<b>Subparcela:</b> O			
<b>TITULARIDAD: DATOS DEL TITULAR/ES</b>						
<b>NOMBRE:</b> MINISTERIO AGRICULTURA ALIMENTACIÓN Y MEDIO AMBIENTE						
<b>N.I.F.:</b> S2800556I						
<b>DOMICILIO:</b> PS INFANTA ISABEL 1						
<b>LOCALIDAD:</b> MADRID						
<b>C.P.:</b> 28014 (MADRID)						
<b>TELÉFONO:</b>						
<b>REPRESENTANTE:</b>			<b>N.I.F.:</b>			
<b>DIRECCIÓN DEL REPRESENTANTE:</b>			<b>TFNO:</b>			
<b>LINDEROS:</b>	<b>NORTE:</b> POLG 508, PARC 9046	<b>SUR:</b> POLG 508, PARC 9027	<b>ESTE:</b> POLG 508, PARC 533	<b>OESTE:</b> POLG 508, PARC 532		
<b>AFECCIÓN:</b> Tipo de afección (total/parcial): PARCIAL		<b>División de la parcela (si/no):</b> NO		<b>Longitud (m):</b>		
<b>PARAJE:</b> ARROYO		<b>FORMA:</b> RECTANGULAR		<b>SUP. TOTAL (Ha.):</b> 0,1056		
<b>DERECHOS O GRAVÁMENES QUE PESAN SOBRE LA FINCA:</b> NO (En caso de arrendatario se consignarán el nombre y apellidos y N.I.F. del arrendatario)						
<b>DIRECCIÓN DEL ARRENDATARIO:</b>			<b>N.I.F.:</b>			
			<b>TFNO.:</b>			
<b>BIENES AFECTADOS:</b>						
Subparcela	Aprovechamiento	Unidad	Expropiación Definitiva (m²)	Servidumbre (m²)	Ocupación Temporal (m²)	Total Afección (m²)
O	HIDROGRAFIA NATURAL	m²	113	0	0	113
Total afecciones:		m²	113	0	0	113
<b>CONSTRUCCIONES AFECTADAS Y ELEMENTOS VALORABLES:</b>						
TIPO	DESCRIPCIÓN					

**PLANO DE SITUACIÓN:**

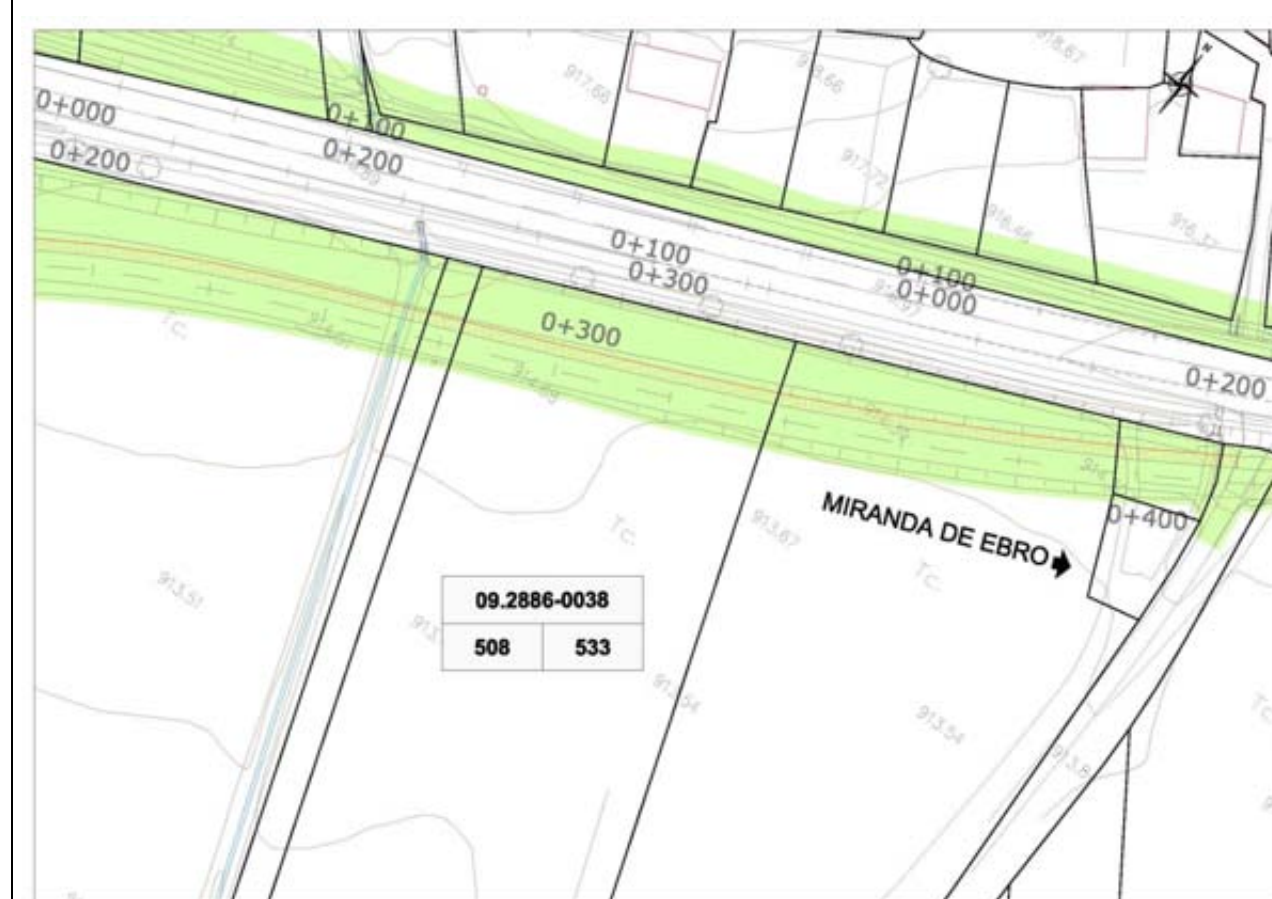
**FOTOGRAFÍAS:**



**FICHA DE DATOS DE PARCELA AFECTADA**

<b>PROYECTO:</b> MEJORA DE LA CARRETERA N-I.		<b>CLAVE:</b> 20-BU-3800.A		<b>FECHA:</b> JUNIO 2016		
<b>TRAMO:</b> RUBENA – FRESNO DE RODILLA		<b>PROVINCIA:</b> 09 - BURGOS				
<b>MUNICIPIO:</b> 2866 - QUINTANAPALLA		<b>COMUNIDAD AUTÓNOMA:</b> CASTILLA Y LEÓN				
<b>PROVINCIA:</b> BURGOS						
<b>Nº ORDEN DE LA FINCA:</b> <b>09.2886.0038</b>	<b>POLÍGONO:</b> 508	<b>PARCELA:</b> 533	<b>Subparcela:</b> 0			
<b>TITULARIDAD: DATOS DEL TITULAR/ES</b>						
<b>NOMBRE:</b> RUIZ PALACIOS, M ROSARIO						
<b>N.I.F.:</b> 71236607H						
<b>DOMICILIO:</b> CL CONDE LOZANO 7 Pt:05 Pt:C						
<b>LOCALIDAD:</b> BURGOS						
<b>C.P.:</b> 09005 (BURGOS)						
<b>TELÉFONO:</b>						
<b>REPRESENTANTE:</b>			<b>N.I.F.:</b>			
<b>DIRECCIÓN DEL REPRESENTANTE:</b>			<b>TFNO.:</b>			
<b>LINDEROS:</b>	<b>NORTE:</b> POLG 508, PARC 9046	<b>SUR:</b> POLG 508, PARC 9027	<b>ESTE:</b> POLG 508, PARC 534	<b>OESTE:</b> POLG 508, PARC 9031		
<b>AFECCIÓN:</b> Tipo de afección (total/parcial): PARCIAL		<b>División de la parcela (si/no):</b> NO		<b>Longitud (m):</b>		
<b>PARAJE:</b> TOBAR		<b>FORMA:</b> RECTANGULAR		<b>SUP. TOTAL (Ha.):</b> 0,9160		
<b>DERECHOS O GRAVÁMENES QUE PESAN SOBRE LA FINCA:</b> NO (En caso de arrendatario se consignarán el nombre y apellidos y N.I.F. del arrendatario)						
<b>DIRECCIÓN DEL ARRENDATARIO:</b>			<b>N.I.F.:</b>			
			<b>TFNO.:</b>			
<b>BIENES AFECTADOS:</b>						
Subparcela	Aprovechamiento	Unidad	Expropiación Definitiva (m²)	Servidumbre (m²)	Ocupación Temporal (m²)	Total Afección (m²)
0	CEREAL SECANO III	m²	1.034	0	0	1.034
Total afecciones:		m²	1.034	0	0	1.034
<b>CONSTRUCCIONES AFECTADAS Y ELEMENTOS VALORABLES:</b>						
TIPO	DESCRIPCIÓN					

**PLANO DE SITUACIÓN:**



**FOTOGRAFÍAS:**



**FICHA DE DATOS DE PARCELA AFECTADA**

<b>PROYECTO:</b> MEJORA DE LA CARRETERA N-I.		<b>CLAVE:</b> 20-BU-3800.A		<b>FECHA:</b> JUNIO 2016		
<b>TRAMO:</b> RUBENA – FRESNO DE RODILLA		<b>PROVINCIA:</b> 09 - BURGOS		<b>COMUNIDAD AUTÓNOMA:</b> CASTILLA Y LEÓN		
<b>MUNICIPIO:</b> 2866 - QUINTANAPALLA		<b>PROVINCIA:</b> 09 - BURGOS		<b>COMUNIDAD AUTÓNOMA:</b> CASTILLA Y LEÓN		
<b>PROVINCIA:</b> BURGOS		<b>COMUNIDAD AUTÓNOMA:</b> CASTILLA Y LEÓN				
<b>Nº ORDEN DE LA FINCA:</b>	<b>POLÍGONO</b>	<b>PARCELA</b>	<b>Subparcela</b>			
<b>09.2886.0039</b>	508	534	O			
<b>TITULARIDAD:</b> <b>DATOS DEL TITULAR/ES</b>						
<b>NOMBRE:</b>	PALACIOS FERNANDEZ, CANDIDO (20%) PALACIOS FERNANDEZ, MARIA ANUNCIACION (20%) PALACIOS FERNANDEZ, ANTONIO (20%) PALACIOS FERNANDEZ, MARIA ANTONIA (20%) PALACIOS FERNANDEZ ANA M (20%)					
<b>N.I.F.:</b>	71236573F 13046178A 13048254D 13069357K 13083335S					
<b>DOMICILIO:</b>	PS REGINO SAINZ DE LA MAZA 4 Pl:02 Pt:D CL SAN FRANCISCO 12 Pl:03 Pt:A CL CARDENAL TAVERA 3 Bl:3 Pl:AT Pt:1 CL CONSUELO BERGES 14 Es:B Pl:03 Pt:I PZ BILBAO 2 N2-2 Bl:2 Pl:07 Pt:A					
<b>LOCALIDAD:</b>	BURGOS BURGOS MADRID SANTANDER BURGOS					
<b>C.P.:</b>	09004 09003 28050 39012 09004 (BURGOS) (BURGOS) (MADRID) (CANTABRIA) (BURGOS)					
<b>TELÉFONO:</b>						
<b>REPRESENTANTE:</b>			<b>N.I.F.:</b>			
<b>DIRECCIÓN DEL REPRESENTANTE:</b>						
<b>TFNO:</b>						
<b>LINDEROS:</b>	<b>NORTE:</b>	<b>SUR:</b>	<b>ESTE:</b>	<b>OESTE:</b>		
	POLG 508, PARC 9046	POLG 508, PARC 535	POLG 508, PARC 5082, 15082 Y 9030	POLG 508, PARC 533		
<b>AFECCIÓN:</b>	Tipo de afección (total/parcial): PARCIAL	División de la parcela (si/no): NO	Longitud (m):			
<b>PARAJE:</b>	TOBAR	<b>FORMA:</b>	IRREGULAR	<b>SUP. TOTAL (Ha.):</b> 0,7660		
<b>DERECHOS O GRAVÁMENES QUE PESAN SOBRE LA FINCA:</b> NO (En caso de arrendatario se consignarán el nombre y apellidos y N.I.F. del arrendatario)						
<b>DIRECCIÓN DEL ARRENDATARIO:</b>						
<b>TFNO.:</b>						
<b>BIENES AFECTADOS:</b>						
Subparcela	Aprovechamiento	Unidad	Expropiación Definitiva (m²)	Servidumbre (m²)	Ocupación Temporal (m²)	Total Afección (m²)
O	CEREAL SECANO III	m²	1.004	0	0	1.004
Total afecciones:		m²	1.004	0	0	1.004
<b>CONSTRUCCIONES AFECTADAS Y ELEMENTOS VALORABLES:</b>						
TIPO	DESCRIPCIÓN					



**FICHA DE DATOS DE PARCELA AFECTADA**

<b>PROYECTO:</b> MEJORA DE LA CARRETERA N-I.		<b>CLAVE:</b> 20-BU-3800.A		<b>FECHA:</b> JUNIO 2016		
<b>TRAMO:</b> RUBENA – FRESNO DE RODILLA		<b>PROVINCIA:</b> 09 - BURGOS		<b>COMUNIDAD AUTÓNOMA:</b> CASTILLA Y LEÓN		
<b>MUNICIPIO:</b> 2866 - QUINTANAPALLA		<b>PROVINCIA:</b> 09 - BURGOS		<b>COMUNIDAD AUTÓNOMA:</b> CASTILLA Y LEÓN		
<b>PROVINCIA:</b> BURGOS		<b>COMUNIDAD AUTÓNOMA:</b> CASTILLA Y LEÓN				
<b>Nº ORDEN DE LA FINCA:</b> <b>09.2886.0040</b>	<b>POLÍGONO</b> 509	<b>PARCELA</b> 20590	<b>Subparcela</b> 0			
<b>TITULARIDAD: DATOS DEL TITULAR/ES</b>						
<b>NOMBRE:</b> MARTINEZ MARTINEZ, ALBERTO-JAVIER						
<b>N.I.F.:</b> 12753494V						
<b>DOMICILIO:</b> PB QUINTANAPALLA						
<b>LOCALIDAD:</b> QUINTANAPALLA						
<b>C.P.:</b> 09290 (BURGOS)						
<b>TELÉFONO:</b>						
<b>REPRESENTANTE:</b> N.I.F.:						
<b>DIRECCIÓN DEL REPRESENTANTE:</b> TFNO.:						
<b>LINDEROS:</b>	<b>NORTE:</b> POLG 509, PARC 9007	<b>SUR:</b> POLG 509, PARC 9008	<b>ESTE:</b> POLG 509, PARC 10590	<b>OESTE:</b> POLG 509, PARC 591		
<b>AFECCIÓN:</b> Tipo de afección (total/parcial): PARCIAL		<b>División de la parcela (si/no):</b> NO		<b>Longitud (m):</b>		
<b>PARAJE:</b> EL PRADO		<b>FORMA:</b> IRREGULAR		<b>SUP. TOTAL (Ha.):</b> 0,5099		
<b>DERECHOS O GRAVÁMENES QUE PESAN SOBRE LA FINCA:</b> NO (En caso de arrendatario se consignarán el nombre y apellidos y N.I.F. del arrendatario)						
<b>DIRECCIÓN DEL ARRENDATARIO:</b> N.I.F.:						
<b>TFNO.:</b>						
<b>BIENES AFECTADOS:</b>						
Subparcela	Aprovechamiento	Unidad	Expropiación Definitiva (m²)	Servidumbre (m²)	Ocupación Temporal (m²)	Total Afección (m²)
0	CEREAL SECANO VI	m²	1.295	427	0	1.295
Total afecciones:		m²	1.295	427	0	1.295
<b>CONSTRUCCIONES AFECTADAS Y ELEMENTOS VALORABLES:</b>						
TIPO	DESCRIPCIÓN					



**FOTOGRAFÍAS:**

**FICHA DE DATOS DE PARCELA AFECTADA**

<b>PROYECTO:</b> MEJORA DE LA CARRETERA N-I.		<b>CLAVE:</b> 20-BU-3800.A		<b>FECHA:</b> JUNIO 2016		
<b>TRAMO:</b> RUBENA – FRESNO DE RODILLA		<b>PROVINCIA:</b> 09 - BURGOS				
<b>MUNICIPIO:</b> 2866 - QUINTANAPALLA		<b>COMUNIDAD AUTÓNOMA:</b> CASTILLA Y LEÓN				
<b>PROVINCIA:</b> BURGOS						
<b>Nº ORDEN DE LA FINCA:</b> <b>09.2886.0041</b>	<b>POLÍGONO:</b> 509	<b>PARCELA:</b> 10590	<b>Subparcela:</b> O			
<b>TITULARIDAD: DATOS DEL TITULAR/ES</b>						
<b>NOMBRE:</b> GONZALEZ MAYOR, SATURNINO						
<b>N.I.F.:</b> 13012808Y						
<b>DOMICILIO:</b> CL SAN PEDRO CARDEÑA 25 BI:A						
<b>LOCALIDAD:</b> BURGOS						
<b>C.P.:</b> 09002 (BURGOS)						
<b>TELÉFONO:</b>						
<b>REPRESENTANTE:</b>			<b>N.I.F.:</b>			
<b>DIRECCIÓN DEL REPRESENTANTE:</b>			<b>TFNO:</b>			
<b>LINDEROS:</b>	<b>NORTE:</b> POLG 509, PARC 9007	<b>SUR:</b> POLG 509, PARC 9008	<b>ESTE:</b> POLG 509, PARC 9007	<b>OESTE:</b> POLG 509, PARC 20590		
<b>AFECCIÓN:</b> Tipo de afección (total/parcial): PARCIAL		<b>División de la parcela (si/no):</b> NO		<b>Longitud (m):</b>		
<b>PARAJE:</b> EL PRADO		<b>FORMA:</b> IRREGULAR		<b>SUP. TOTAL (Ha.):</b> 0,7341		
<b>DERECHOS O GRAVÁMENES QUE PESAN SOBRE LA FINCA:</b> NO (En caso de arrendatario se consignarán el nombre y apellidos y N.I.F. del arrendatario)						
<b>DIRECCIÓN DEL ARRENDATARIO:</b>			<b>N.I.F.:</b>			
			<b>TFNO.:</b>			
<b>BIENES AFECTADOS:</b>						
Subparcela	Aprovechamiento	Unidad	Expropiación Definitiva (m²)	Servidumbre (m²)	Ocupación Temporal (m²)	Total Afección (m²)
O	CEREAL SECANO VI	m²	3.285	476	0	3.285
Total afecciones:		m²	3.285	476	0	3.285
<b>CONSTRUCCIONES AFECTADAS Y ELEMENTOS VALORABLES:</b>						
TIPO	DESCRIPCIÓN					

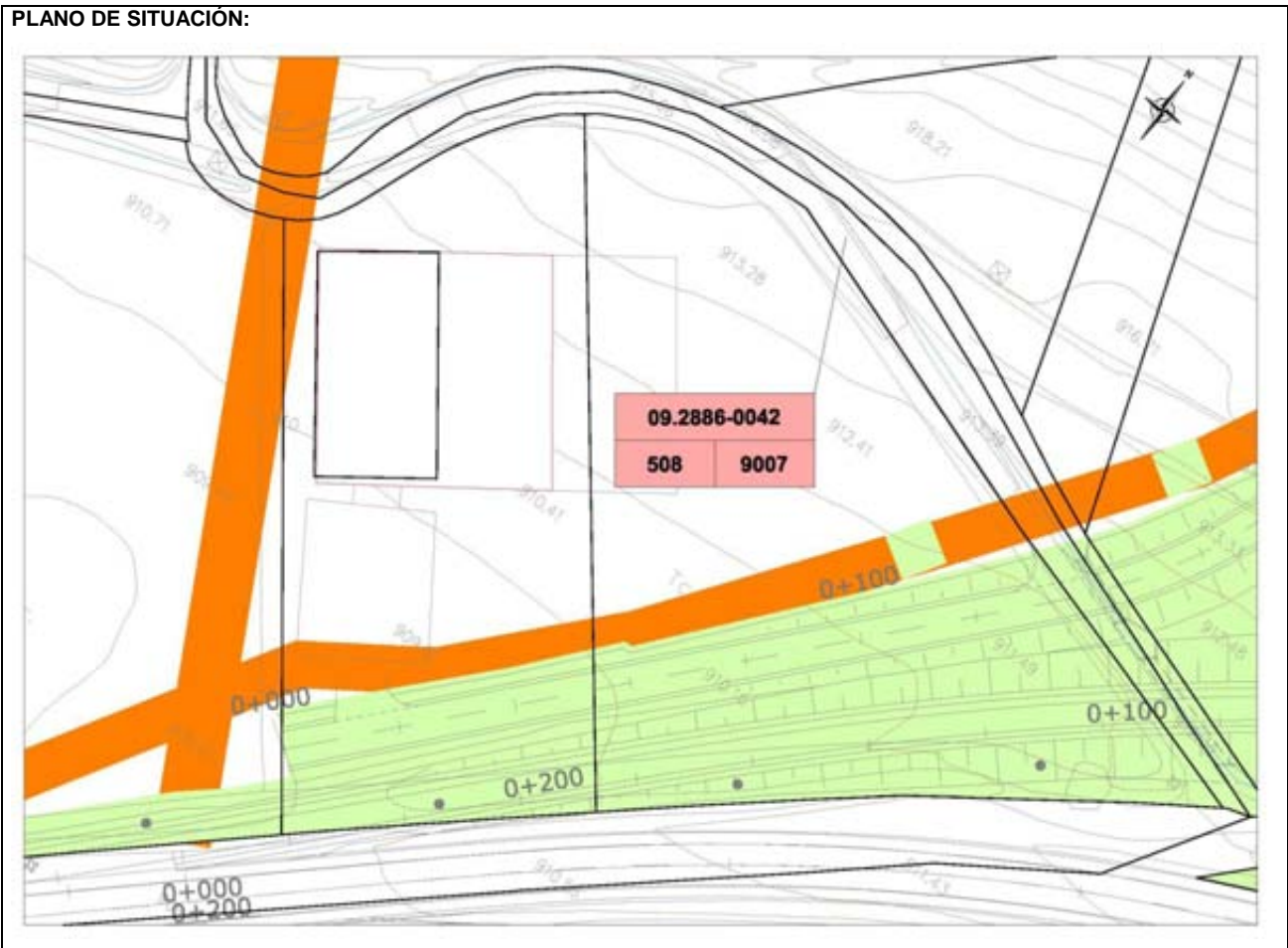
**PLANO DE SITUACIÓN:**

**FOTOGRAFÍAS:**



**FICHA DE DATOS DE PARCELA AFECTADA**

<b>PROYECTO:</b> MEJORA DE LA CARRETERA N-I.		<b>CLAVE:</b> 20-BU-3800.A		<b>FECHA:</b> JUNIO 2016		
<b>TRAMO:</b> RUBENA – FRESNO DE RODILLA		<b>PROVINCIA:</b> 09 - BURGOS				
<b>MUNICIPIO:</b> 2866 - QUINTANAPALLA		<b>COMUNIDAD AUTÓNOMA:</b> CASTILLA Y LEÓN				
<b>PROVINCIA:</b> BURGOS						
<b>Nº ORDEN DE LA FINCA:</b> <b>09.2886.0042</b>	<b>POLÍGONO:</b> 509	<b>PARCELA:</b> 9007	<b>Subparcela:</b> O			
<b>TITULARIDAD: DATOS DEL TITULAR/ES</b>						
<b>NOMBRE:</b>						
<b>N.I.F.:</b>						
<b>DOMICILIO:</b>						
<b>LOCALIDAD:</b>						
<b>C.P.:</b>						
<b>TELÉFONO:</b>						
<b>REPRESENTANTE: N.I.F.:</b>						
<b>DIRECCIÓN DEL REPRESENTANTE: TFNO.:</b>						
<b>LINDEROS:</b>	<b>NORTE:</b> POLG 508, PARC 9052	<b>SUR:</b> POLG 509, PARC 591, 20590 Y 10590	<b>ESTE:</b> POLG 508, PARC 5052	<b>OESTE:</b> POLG 509, PARC 9050 Y 9045		
<b>AFECCIÓN:</b> Tipo de afección (total/parcial): PARCIAL		<b>División de la parcela (si/no):</b> NO		<b>Longitud (m):</b>		
<b>PARAJE:</b> FUENTE NUEVA		<b>FORMA:</b> IRREGULAR		<b>SUP. TOTAL (Ha.):</b> 0,1068		
<b>DERECHOS O GRAVÁMENES QUE PESAN SOBRE LA FINCA: NO</b> (En caso de arrendatario se consignarán el nombre y apellidos y N.I.F. del arrendatario)						
<b>DIRECCIÓN DEL ARRENDATARIO: N.I.F.:</b>						
<b>TFNO.:</b>						
<b>BIENES AFECTADOS:</b>						
Subparcela	Aprovechamiento	Unidad	Expropiación Definitiva (m²)	Servidumbre (m²)	Ocupación Temporal (m²)	Total Afección (m²)
O	VIALES DE COMUNICACIÓN	m²	240	98	0	240
Total afecciones:		m²	240	98	0	240
<b>CONSTRUCCIONES AFECTADAS Y ELEMENTOS VALORABLES:</b>						
TIPO	DESCRIPCIÓN					



**FOTOGRAFÍAS:**



**FICHA DE DATOS DE PARCELA AFECTADA**

<b>PROYECTO:</b> MEJORA DE LA CARRETERA N-I.		<b>CLAVE:</b> 20-BU-3800.A		<b>FECHA:</b> JUNIO 2016		
<b>TRAMO:</b> RUBENA – FRESNO DE RODILLA		<b>PROVINCIA:</b> 09 - BURGOS				
<b>MUNICIPIO:</b> 2866 - QUINTANAPALLA		<b>COMUNIDAD AUTÓNOMA:</b> CASTILLA Y LEÓN				
<b>PROVINCIA:</b> BURGOS						
<b>Nº ORDEN DE LA FINCA:</b> <b>09.2886.0043</b>	<b>POLÍGONO:</b> 508	<b>PARCELA:</b> 9052	<b>Subparcela:</b> O			
<b>TITULARIDAD: DATOS DEL TITULAR/ES</b>						
<b>NOMBRE:</b> AYUNTAMIENTO DE QUINTANAPALLA						
<b>N.I.F.:</b> P0929700C						
<b>DOMICILIO:</b> MUNICIPIO						
<b>LOCALIDAD:</b> QUINTANAPALLA						
<b>C.P.:</b> 09290 (BURGOS)						
<b>TELÉFONO:</b>						
<b>REPRESENTANTE:</b>			<b>N.I.F.:</b>			
<b>DIRECCIÓN DEL REPRESENTANTE:</b>			<b>TFNO:</b>			
<b>LINDEROS:</b>	<b>NORTE:</b> POLG 508, PARC 9048, 569, 568 Y 567	<b>SUR:</b> POLG 509, PARC 9007	<b>ESTE:</b> POLG 508, PARC 5046	<b>OESTE:</b> POLG 509, PARC 9007		
<b>AFECCIÓN:</b> Tipo de afección (total/parcial): PARCIAL		<b>División de la parcela (si/no):</b> NO		<b>Longitud (m):</b>		
<b>PARAJE:</b> FUENTE NUEVA		<b>FORMA:</b> IRREGULAR		<b>SUP. TOTAL (Ha.):</b> 0,1103		
<b>DERECHOS O GRAVÁMENES QUE PESAN SOBRE LA FINCA:</b> NO (En caso de arrendatario se consignarán el nombre y apellidos y N.I.F. del arrendatario)						
<b>DIRECCIÓN DEL ARRENDATARIO:</b>			<b>N.I.F.:</b>			
			<b>TFNO.:</b>			
<b>BIENES AFECTADOS:</b>						
Subparcela	Aprovechamiento	Unidad	Expropiación Definitiva (m²)	Servidumbre (m²)	Ocupación Temporal (m²)	Total Afección (m²)
O	VIALES DE COMUNICACIÓN	m²	173	54	0	173
Total afecciones:		m²	173	54	0	173
<b>CONSTRUCCIONES AFECTADAS Y ELEMENTOS VALORABLES:</b>						
TIPO	DESCRIPCIÓN					

**PLANO DE SITUACIÓN:**

**FOTOGRAFÍAS:**

**FICHA DE DATOS DE PARCELA AFECTADA**

<b>PROYECTO:</b> MEJORA DE LA CARRETERA N-I.		<b>CLAVE:</b> 20-BU-3800.A		<b>FECHA:</b> JUNIO 2016		
<b>TRAMO:</b> RUBENA – FRESNO DE RODILLA		<b>PROVINCIA:</b> 09 - BURGOS		<b>COMUNIDAD AUTÓNOMA:</b> CASTILLA Y LEÓN		
<b>MUNICIPIO:</b> 2866 - QUINTANAPALLA		<b>PROVINCIA:</b> 09 - BURGOS		<b>COMUNIDAD AUTÓNOMA:</b> CASTILLA Y LEÓN		
<b>PROVINCIA:</b> BURGOS		<b>COMUNIDAD AUTÓNOMA:</b> CASTILLA Y LEÓN				
<b>Nº ORDEN DE LA FINCA:</b> <b>09.2886.0044</b>	<b>POLÍGONO:</b> 508	<b>PARCELA:</b> 9048	<b>Subparcela:</b> O			
<b>TITULARIDAD: DATOS DEL TITULAR/ES</b>						
<b>NOMBRE:</b>						
<b>N.I.F.:</b>						
<b>DOMICILIO:</b>						
<b>LOCALIDAD:</b>						
<b>C.P.:</b>						
<b>TELÉFONO:</b>						
<b>REPRESENTANTE: N.I.F.:</b>						
<b>DIRECCIÓN DEL REPRESENTANTE:</b>						
<b>TFNO:</b>						
<b>LINDEROS:</b>	<b>NORTE:</b>	<b>SUR:</b>	<b>ESTE:</b>	<b>OESTE:</b>		
	POLG 505, PARC 235 Y 9027	POLG 508, PARC 9051, POLG 509, PARC 9040 Y 9007	POLG 508, PARC 547, 548, 549, 9036, 551, 552, 553, 554, 555, 9041, 5359, 9043, 15014, 15031, 5038, 5018, 9044, 6282, 25009, 9046, 565, 566, 567, 568, 568 Y 569	POLG 505, PARC 231, 224, POLG 508, PARC 575, 9003, 10572, 9053, 9028, 570, 587 Y 589		
<b>AFECCIÓN:</b> Tipo de afección (total/parcial): PARCIAL		<b>División de la parcela (si/no):</b> NO		<b>Longitud (m):</b>		
<b>PARAJE:</b> AUTOPISTA MADRID - IRUN		<b>FORMA:</b> IRREGULAR		<b>SUP. TOTAL (Ha.):</b> 8,1179		
<b>DERECHOS O GRAVÁMENES QUE PESAN SOBRE LA FINCA:</b> NO (En caso de arrendatario se consignarán el nombre y apellidos y N.I.F. del arrendatario)						
<b>DIRECCIÓN DEL ARRENDATARIO:</b>						
<b>TFNO.:</b>						
<b>BIENES AFECTADOS:</b>						
Subparcela	Aprovechamiento	Unidad	Expropiación Definitiva (m²)	Servidumbre (m²)	Ocupación Temporal (m²)	Total Afección (m²)
O	VIALES DE COMUNICACIÓN	m²	0	241	0	0
Total afecciones:		m²	0	241	0	0
<b>CONSTRUCCIONES AFECTADAS Y ELEMENTOS VALORABLES:</b>						
TIPO	DESCRIPCIÓN					



**FOTOGRAFÍAS:**

**FICHA DE DATOS DE PARCELA AFECTADA**

<b>PROYECTO:</b> MEJORA DE LA CARRETERA N-I.		<b>CLAVE:</b> 20-BU-3800.A		<b>FECHA:</b> JUNIO 2016		
<b>TRAMO:</b> RUBENA – FRESNO DE RODILLA		<b>PROVINCIA:</b> 09 - BURGOS				
<b>MUNICIPIO:</b> 2866 - QUINTANAPALLA		<b>COMUNIDAD AUTÓNOMA:</b> CASTILLA Y LEÓN				
<b>PROVINCIA:</b> BURGOS						
<b>Nº ORDEN DE LA FINCA:</b> <b>09.2886.0045</b>	<b>POLÍGONO:</b> 508	<b>PARCELA:</b> 568	<b>Subparcela:</b> O			
<b>TITULARIDAD: DATOS DEL TITULAR/ES</b>						
<b>NOMBRE:</b> LOPEZ GALLO, HERMENEGILDA HROS						
<b>N.I.F.:</b> -						
<b>DOMICILIO:</b> PB OLMOS DE ATAPUERCA						
<b>LOCALIDAD:</b> OLMOS DE ATAPUERCA						
<b>C.P.:</b> 09199 (BURGOS)						
<b>TELÉFONO:</b>						
<b>REPRESENTANTE:</b>				<b>N.I.F.:</b>		
<b>DIRECCIÓN DEL REPRESENTANTE:</b>				<b>TFNO:</b>		
<b>LINDEROS:</b>	<b>NORTE:</b> POLG 508, PARC 9048	<b>SUR:</b> POLG 508, PARC 9052	<b>ESTE:</b> POLG 508, PARC 567	<b>OESTE:</b> POLG 508, PARC 569		
<b>AFECCIÓN:</b> Tipo de afección (total/parcial): PARCIAL		<b>División de la parcela (si/no):</b> NO		<b>Longitud (m):</b>		
<b>PARAJE:</b> RIO PICO		<b>FORMA:</b> TRAPECIAL		<b>SUP. TOTAL (Ha.):</b> 0,1240		
<b>DERECHOS O GRAVÁMENES QUE PESAN SOBRE LA FINCA:</b> NO (En caso de arrendatario se consignarán el nombre y apellidos y N.I.F. del arrendatario)						
<b>DIRECCIÓN DEL ARRENDATARIO:</b>				<b>N.I.F.:</b>		
				<b>TFNO.:</b>		
<b>BIENES AFECTADOS:</b>						
Subparcela	Aprovechamiento	Unidad	Expropiación Definitiva (m²)	Servidumbre (m²)	Ocupación Temporal (m²)	Total Afección (m²)
O	CEREAL SECANO V	m²	0	43	0	0
Total afecciones:		m²	0	43	0	0
<b>CONSTRUCCIONES AFECTADAS Y ELEMENTOS VALORABLES:</b>						
TIPO	DESCRIPCIÓN					

**PLANO DE SITUACIÓN:**

**FOTOGRAFÍAS:**



**FICHA DE DATOS DE PARCELA AFECTADA**

<b>PROYECTO:</b> MEJORA DE LA CARRETERA N-I.		<b>CLAVE:</b> 20-BU-3800.A		<b>FECHA:</b> JUNIO 2016		
<b>TRAMO:</b> RUBENA – FRESNO DE RODILLA		<b>PROVINCIA:</b> 09 - BURGOS				
<b>MUNICIPIO:</b> 2866 - QUINTANAPALLA		<b>COMUNIDAD AUTÓNOMA:</b> CASTILLA Y LEÓN				
<b>PROVINCIA:</b> BURGOS						
<b>Nº ORDEN DE LA FINCA:</b> <b>09.2886.0046</b>	<b>POLÍGONO</b> 508	<b>PARCELA</b> 567	<b>Subparcela</b> O			
<b>TITULARIDAD: DATOS DEL TITULAR/ES</b>						
<b>NOMBRE:</b> SAIZ CERDA, EMERITA						
<b>N.I.F.:</b> 12922529W						
<b>DOMICILIO:</b> CL BARTOLOME ORDOÑEZ 1 Pl:08 Pt:C						
<b>LOCALIDAD:</b> BURGOS						
<b>C.P.:</b> 09006 (BURGOS)						
<b>TELÉFONO:</b>						
<b>REPRESENTANTE:</b>		<b>N.I.F.:</b>				
<b>DIRECCIÓN DEL REPRESENTANTE:</b>		<b>TFNO.:</b>				
<b>LINDEROS:</b>	<b>NORTE:</b>	<b>SUR:</b>	<b>ESTE:</b>	<b>OESTE:</b>		
	POLG 508, PARC 9048	POLG 508, PARC 9052	POLG 508, PARC 566	POLG 508, PARC 568		
<b>AFECCIÓN:</b> Tipo de afección (total/parcial):		<b>División de la parcela (si/no):</b>		<b>Longitud (m):</b>		
PARCIAL		NO				
<b>PARAJE:</b> RIO PICO		<b>FORMA:</b> TRAPEZIAL		<b>SUP. TOTAL (Ha.):</b> 0,5980		
<b>DERECHOS O GRAVÁMENES QUE PESAN SOBRE LA FINCA:</b> NO						
(En caso de arrendatario se consignarán el nombre y apellidos y N.I.F. del arrendatario)						
<b>DIRECCIÓN DEL ARRENDATARIO:</b>		<b>N.I.F.:</b>				
		<b>TFNO.:</b>				
<b>BIENES AFECTADOS:</b>						
Subparcela	Aprovechamiento	Unidad	Expropiación Definitiva (m²)	Servidumbre (m²)	Ocupación Temporal (m²)	Total Afección (m²)
O	CEREAL SECANO V	m²	2.024	462	0	2.024
Total afecciones:		m²	2.024	462	0	2.024
<b>CONSTRUCCIONES AFECTADAS Y ELEMENTOS VALORABLES:</b>						
TIPO	DESCRIPCIÓN					



**FOTOGRAFÍAS:**



### FICHA DE DATOS DE PARCELA AFECTADA


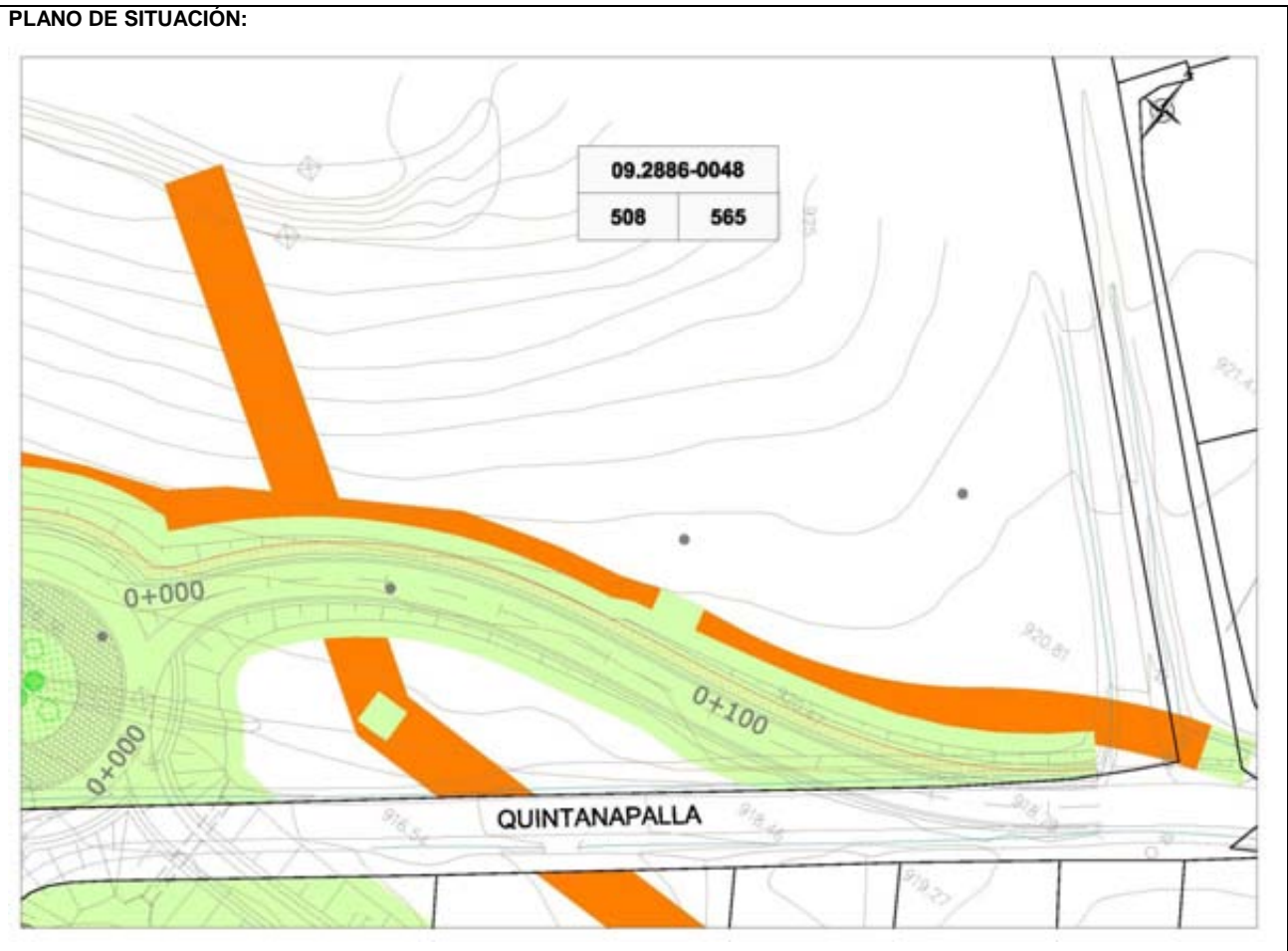
<b>PROYECTO:</b> MEJORA DE LA CARRETERA N-I.		<b>CLAVE:</b> 20-BU-3800.A		<b>FECHA:</b> JUNIO 2016		
<b>TRAMO:</b> RUBENA – FRESNO DE RODILLA		<b>PROVINCIA:</b> 09 - BURGOS				
<b>MUNICIPIO:</b> 2866 - QUINTANAPALLA		<b>COMUNIDAD AUTÓNOMA:</b> CASTILLA Y LEÓN				
<b>PROVINCIA:</b> BURGOS						
<b>Nº ORDEN DE LA FINCA:</b> <b>09.2886.0047</b>	<b>POLÍGONO:</b> 508	<b>PARCELA:</b> 566	<b>Subparcela:</b> O			
<b>TITULARIDAD: DATOS DEL TITULAR/ES</b>						
<b>NOMBRE:</b> RUBIO PALACIOS, MARIA EMILIANA						
<b>N.I.F.:</b> 15117675M						
<b>DOMICILIO:</b> CL BORDALABORDA 20 Pl:02 Pt:A						
<b>LOCALIDAD:</b> PASAIA						
<b>C.P.:</b> 20110 (GUIPUZCOA)						
<b>TELÉFONO:</b>						
<b>REPRESENTANTE:</b>				<b>N.I.F.:</b>		
<b>DIRECCIÓN DEL REPRESENTANTE:</b>				<b>TFNO:</b>		
<b>LINDEROS:</b>	<b>NORTE:</b>	<b>SUR:</b>	<b>ESTE:</b>	<b>OESTE:</b>		
	POLG 508, PARC 9048	POLG 508, PARC 9046	POLG 508, PARC 565	POLG 508, PARC 567		
<b>AFECCIÓN:</b> Tipo de afección (total/parcial):		<b>División de la parcela (si/no):</b>		<b>Longitud (m):</b>		
PARCIAL		NO				
<b>PARAJE:</b> RIO PICO		<b>FORMA:</b> TRAPECIAL		<b>SUP. TOTAL (Ha.):</b> 0,3080		
<b>DERECHOS O GRAVÁMENES QUE PESAN SOBRE LA FINCA:</b> NO (En caso de arrendatario se consignarán el nombre y apellidos y N.I.F. del arrendatario)						
<b>DIRECCIÓN DEL ARRENDATARIO:</b>				<b>N.I.F.:</b>		
				<b>TFNO.:</b>		
<b>BIENES AFECTADOS:</b>						
Subparcela	Aprovechamiento	Unidad	Expropiación Definitiva (m²)	Servidumbre (m²)	Ocupación Temporal (m²)	Total Afección (m²)
O	CEREAL SECANO V	m²	1.730	132	0	1.730
Total afecciones:		m²	1.730	132	0	1.730
<b>CONSTRUCCIONES AFECTADAS Y ELEMENTOS VALORABLES:</b>						
TIPO	DESCRIPCIÓN					

**PLANO DE SITUACIÓN:**

**FOTOGRAFÍAS:**

**FICHA DE DATOS DE PARCELA AFECTADA**

<b>PROYECTO:</b> MEJORA DE LA CARRETERA N-I.		<b>CLAVE:</b> 20-BU-3800.A		<b>FECHA:</b> JUNIO 2016		
<b>TRAMO:</b> RUBENA – FRESNO DE RODILLA		<b>PROVINCIA:</b> 09 - BURGOS				
<b>MUNICIPIO:</b> 2866 - QUINTANAPALLA		<b>COMUNIDAD AUTÓNOMA:</b> CASTILLA Y LEÓN				
<b>PROVINCIA:</b> BURGOS						
<b>Nº ORDEN DE LA FINCA:</b> <b>09.2886.0048</b>	<b>POLÍGONO:</b> 508	<b>PARCELA:</b> 565	<b>Subparcela:</b> O			
<b>TITULARIDAD: DATOS DEL TITULAR/ES</b>						
<b>NOMBRE:</b> AYUNTAMIENTO DE QUINTANAPALLA						
<b>N.I.F.:</b> P0929700C						
<b>DOMICILIO:</b> MUNICIPIO						
<b>LOCALIDAD:</b> QUINTANAPALLA						
<b>C.P.:</b> 09290 (BURGOS)						
<b>TELÉFONO:</b>						
<b>REPRESENTANTE: N.I.F.:</b>						
<b>DIRECCIÓN DEL REPRESENTANTE: TFNO.:</b>						
<b>LINDEROS:</b>	<b>NORTE:</b> POLG 508, PARC 9048	<b>SUR:</b> POLG 508, PARC 9046	<b>ESTE:</b> POLG 508, PARC 9046	<b>OESTE:</b> POLG 508, PARC 566		
<b>AFECCIÓN:</b> Tipo de afección (total/parcial): PARCIAL		<b>División de la parcela (si/no):</b> NO		<b>Longitud (m):</b>		
<b>PARAJE:</b> TOBAR		<b>FORMA:</b> TRAPECIAL		<b>SUP. TOTAL (Ha.):</b> 3,0940		
<b>DERECHOS O GRAVÁMENES QUE PESAN SOBRE LA FINCA:</b> NO (En caso de arrendatario se consignarán el nombre y apellidos y N.I.F. del arrendatario)						
<b>DIRECCIÓN DEL ARRENDATARIO: N.I.F.:</b>						
<b>TFNO.:</b>						
<b>BIENES AFECTADOS:</b>						
Subparcela	Aprovechamiento	Unidad	Expropiación Definitiva (m²)	Servidumbre (m²)	Ocupación Temporal (m²)	Total Afección (m²)
O	CEREAL SECANO V	m²	8.163	2.020	0	8.163
Total afecciones:		m²	8.163	2.020	0	8.163
<b>CONSTRUCCIONES AFECTADAS Y ELEMENTOS VALORABLES:</b>						
TIPO	DESCRIPCIÓN					



**FICHA DE DATOS DE PARCELA AFECTADA**

<b>PROYECTO:</b> MEJORA DE LA CARRETERA N-I.		<b>CLAVE:</b> 20-BU-3800.A		<b>FECHA:</b> JUNIO 2016		
<b>TRAMO:</b> RUBENA – FRESNO DE RODILLA		<b>PROVINCIA:</b> 09 - BURGOS				
<b>MUNICIPIO:</b> 2866 - QUINTANAPALLA		<b>COMUNIDAD AUTÓNOMA:</b> CASTILLA Y LEÓN				
<b>PROVINCIA:</b> BURGOS						
<b>Nº ORDEN DE LA FINCA:</b> <b>09.2886.0049</b>	<b>POLÍGONO:</b> 508	<b>PARCELA:</b> 564	<b>Subparcela:</b> O			
<b>TITULARIDAD:</b> DATOS DEL TITULAR/ES						
<b>NOMBRE:</b> AYUNTAMIENTO DE QUINTANAPALLA						
<b>N.I.F.:</b> P0929700C						
<b>DOMICILIO:</b> MUNICIPIO						
<b>LOCALIDAD:</b> QUINTANAPALLA						
<b>C.P.:</b> 09290 (BURGOS)						
<b>TELÉFONO:</b>						
<b>REPRESENTANTE:</b> N.I.F.:						
<b>DIRECCIÓN DEL REPRESENTANTE:</b> TFNO.:						
<b>LINDEROS:</b>	<b>NORTE:</b> POLG 508, PARC 9046	<b>SUR:</b> POLG 508, PARC 9046	<b>ESTE:</b> POLG 508, PARC 9046	<b>OESTE:</b> POLG 508, PARC 9046		
<b>AFECCIÓN:</b> Tipo de afección (total/parcial): TOTAL		<b>División de la parcela (si/no):</b> NO		<b>Longitud (m):</b>		
<b>PARAJE:</b> TOBAR		<b>FORMA:</b> TRIANGULAR		<b>SUP. TOTAL (Ha.):</b> 0,0860		
<b>DERECHOS O GRAVÁMENES QUE PESAN SOBRE LA FINCA:</b> NO (En caso de arrendatario se consignarán el nombre y apellidos y N.I.F. del arrendatario)						
<b>DIRECCIÓN DEL ARRENDATARIO:</b> N.I.F.:						
<b>TFNO.:</b>						
<b>BIENES AFECTADOS:</b>						
Subparcela	Aprovechamiento	Unidad	Expropiación Definitiva (m²)	Servidumbre (m²)	Ocupación Temporal (m²)	Total Afección (m²)
O	PASTOS	m²	860	0	0	860
Total afecciones:		m²	860	0	0	860
<b>CONSTRUCCIONES AFECTADAS Y ELEMENTOS VALORABLES:</b>						
TIPO	DESCRIPCIÓN					
1 ud	Arbol ornamental					

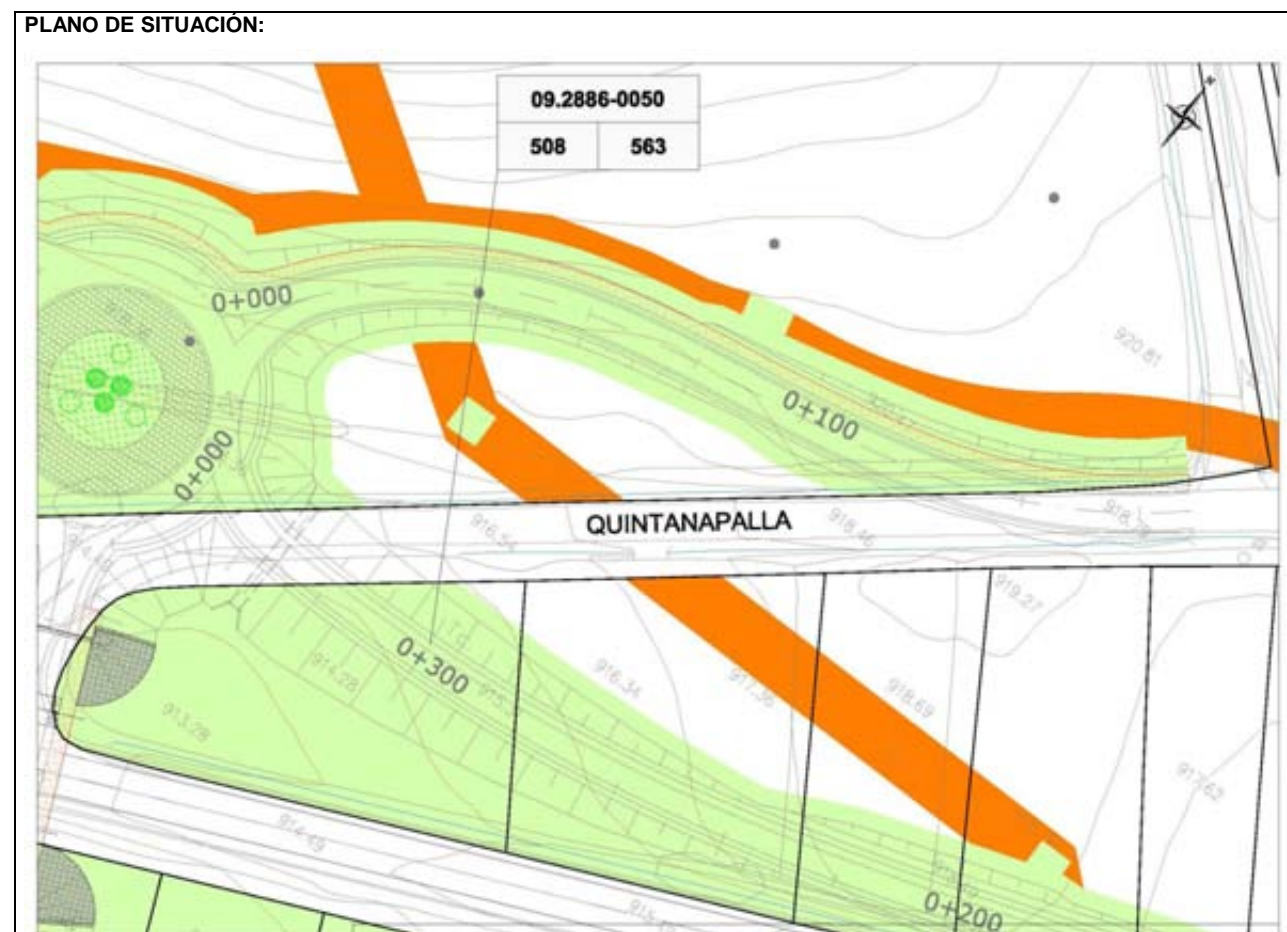
**PLANO DE SITUACIÓN:**

**FOTOGRAFÍAS:**



**FICHA DE DATOS DE PARCELA AFECTADA**

<b>PROYECTO:</b> MEJORA DE LA CARRETERA N-I.		<b>CLAVE:</b> 20-BU-3800.A		<b>FECHA:</b> JUNIO 2016		
<b>TRAMO:</b> RUBENA – FRESNO DE RODILLA		<b>PROVINCIA:</b> 09 - BURGOS		<b>COMUNIDAD AUTÓNOMA:</b> CASTILLA Y LEÓN		
<b>MUNICIPIO:</b> 2866 - QUINTANAPALLA		<b>PROVINCIA:</b> 09 - BURGOS		<b>COMUNIDAD AUTÓNOMA:</b> CASTILLA Y LEÓN		
<b>PROVINCIA:</b> BURGOS		<b>COMUNIDAD AUTÓNOMA:</b> CASTILLA Y LEÓN				
<b>Nº ORDEN DE LA FINCA:</b> <b>09.2886.0050</b>	<b>POLÍGONO</b> 508	<b>PARCELA</b> 563	<b>Subparcela</b> O			
<b>TITULARIDAD: DATOS DEL TITULAR/ES</b>						
<b>NOMBRE:</b> RUIZ PALACIOS, JOSE M ALEJANDRO						
<b>N.I.F.:</b> 13040136X						
<b>DOMICILIO:</b> PQ SAN FRANCISCO 7 BI:BAJ Pt:4						
<b>LOCALIDAD:</b> BURGOS						
<b>C.P.:</b> 09003 (BURGOS)						
<b>TELÉFONO:</b>						
<b>REPRESENTANTE: N.I.F.:</b>						
<b>DIRECCIÓN DEL REPRESENTANTE: TFNO.:</b>						
<b>LINDEROS:</b>	<b>NORTE:</b>	<b>SUR:</b>	<b>ESTE:</b>	<b>OESTE:</b>		
	POLG 508, PARC 9046	POLG 508, PARC 9046	POLG 508, PARC 562	POLG 508, PARC 9046		
<b>AFECCIÓN:</b> Tipo de afección (total/parcial):		<b>División de la parcela (si/no):</b>		<b>Longitud (m):</b>		
PARCIAL		NO				
<b>PARAJE:</b> TOBAR		<b>FORMA:</b> IRREGULAR		<b>SUP. TOTAL (Ha.):</b> 0,2360		
<b>DERECHOS O GRAVÁMENES QUE PESAN SOBRE LA FINCA:</b> NO						
(En caso de arrendatario se consignarán el nombre y apellidos y N.I.F. del arrendatario)						
<b>DIRECCIÓN DEL ARRENDATARIO: N.I.F.:</b>						
<b>TFNO.:</b>						
<b>BIENES AFECTADOS:</b>						
Subparcela	Aprovechamiento	Unidad	Expropiación Definitiva (m²)	Servidumbre (m²)	Ocupación Temporal (m²)	Total Afección (m²)
O	CEREAL SECANO III	m²	2.690	0	0	2.690
Total afecciones:		m²	2.690	0	0	2.690
<b>CONSTRUCCIONES AFECTADAS Y ELEMENTOS VALORABLES:</b>						
TIPO	DESCRIPCIÓN					

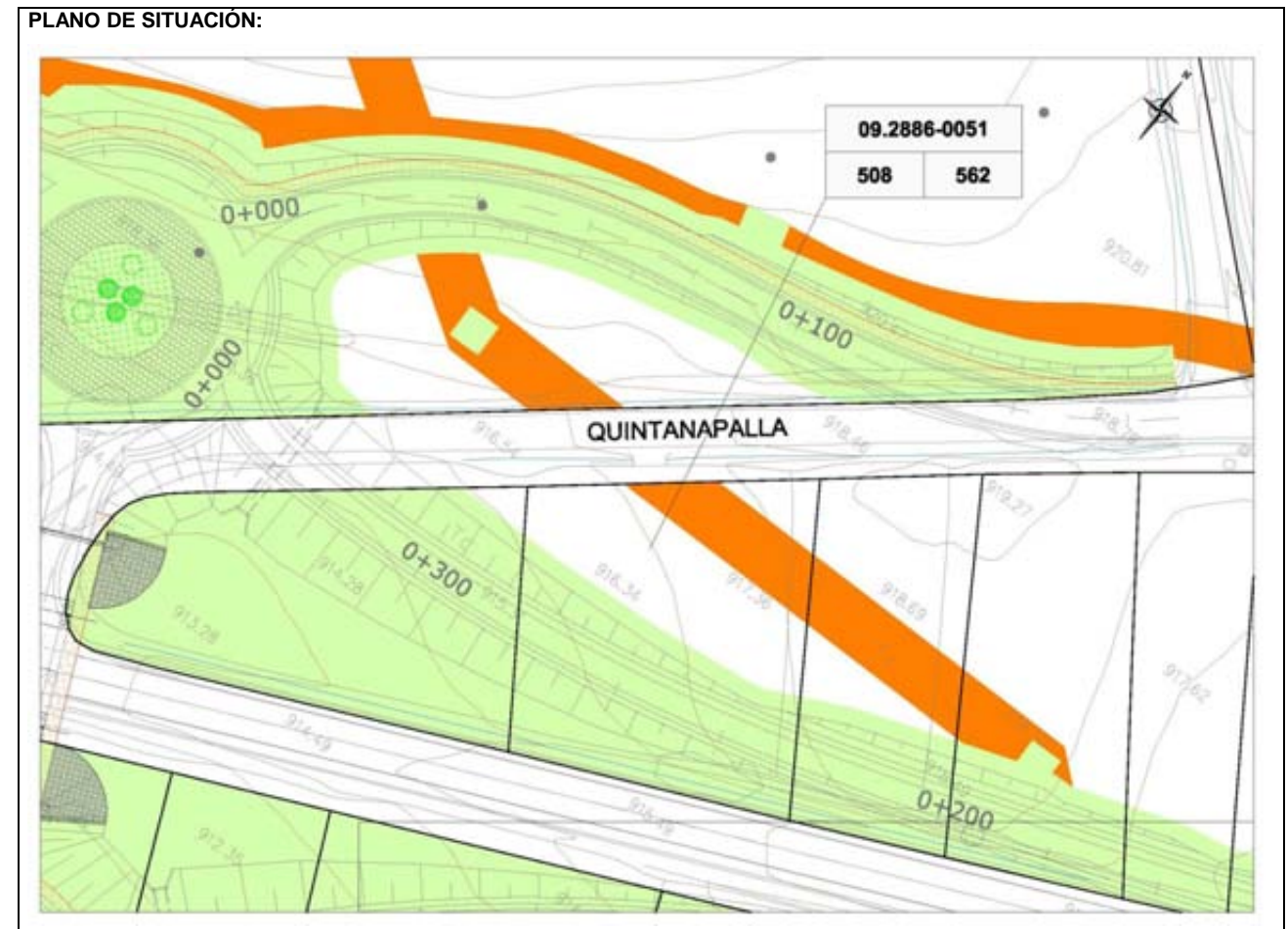


**FOTOGRAFÍAS:**



**FICHA DE DATOS DE PARCELA AFECTADA**

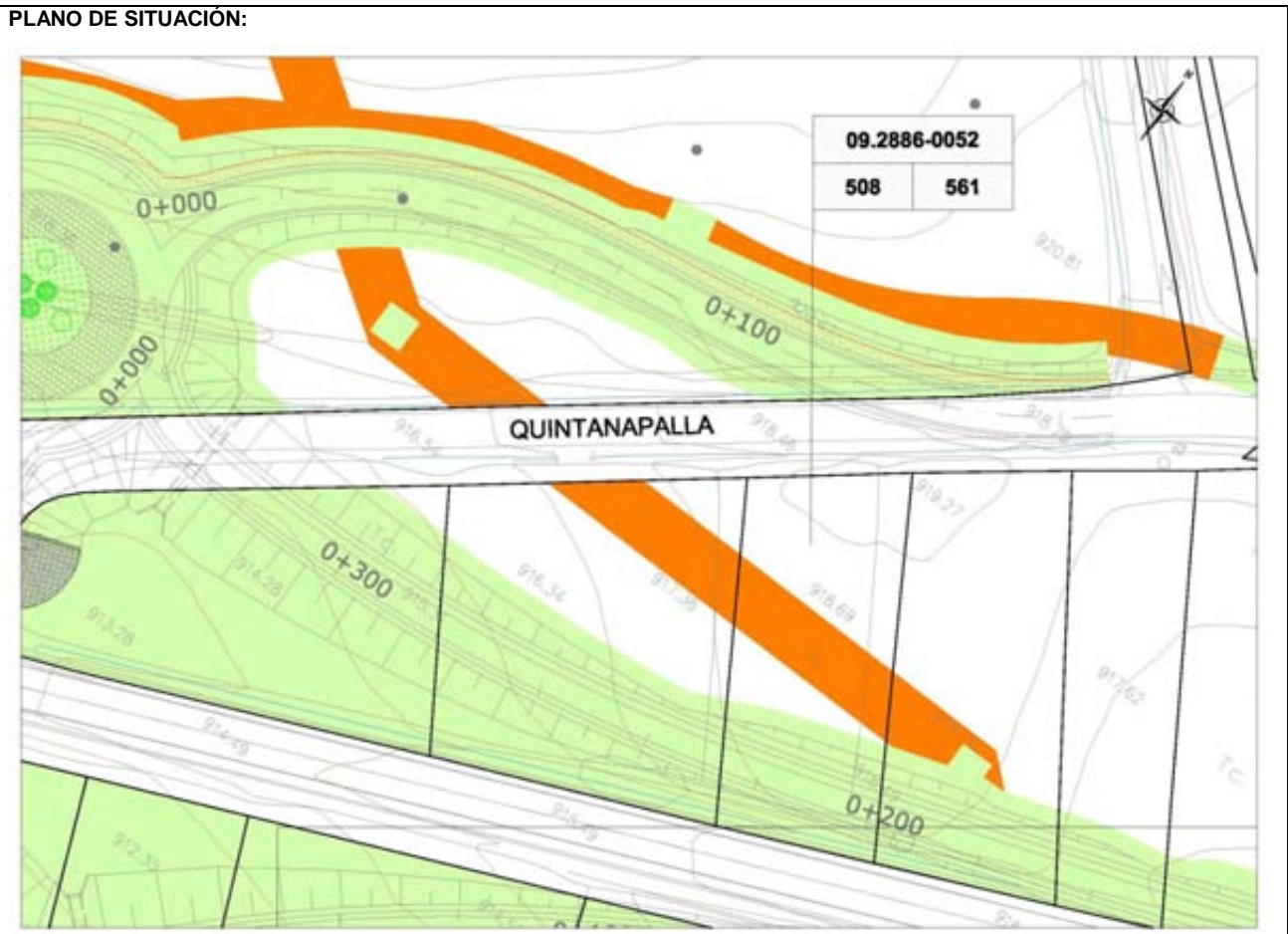
<b>PROYECTO:</b> MEJORA DE LA CARRETERA N-I.		<b>CLAVE:</b> 20-BU-3800.A		<b>FECHA:</b> JUNIO 2016		
<b>TRAMO:</b> RUBENA – FRESNO DE RODILLA		<b>PROVINCIA:</b> 09 - BURGOS				
<b>MUNICIPIO:</b> 2866 - QUINTANAPALLA		<b>COMUNIDAD AUTÓNOMA:</b> CASTILLA Y LEÓN				
<b>PROVINCIA:</b> BURGOS						
<b>Nº ORDEN DE LA FINCA:</b> <b>09.2886.0051</b>	<b>POLÍGONO:</b> 508	<b>PARCELA:</b> 562	<b>Subparcela:</b> O			
<b>TITULARIDAD: DATOS DEL TITULAR/ES</b>						
<b>NOMBRE:</b> ASENJO NUÑEZ, JULIO (50%) ALONSO PASCUAL, ALBERTO (50%)						
<b>N.I.F.:</b> 13027759F 13026558W						
<b>DOMICILIO:</b> CL CHARQUILLO 8 CL MAYOR 43						
<b>LOCALIDAD:</b> MONASTERIO DE RODILLA						
<b>C.P.:</b> 09292 (BURGOS)						
<b>TELÉFONO:</b>						
<b>REPRESENTANTE: N.I.F.:</b>						
<b>DIRECCIÓN DEL REPRESENTANTE: TFNO:</b>						
<b>LINDEROS:</b>	<b>NORTE:</b> POLG 508, PARC 9046	<b>SUR:</b> POLG 508, PARC 9046	<b>ESTE:</b> POLG 508, PARC 561	<b>OESTE:</b> POLG 508, PARC 563		
<b>AFECCIÓN:</b> Tipo de afección (total/parcial): PARCIAL		División de la parcela (sí/no): NO		Longitud (m):		
<b>PARAJE:</b> TOBAR		<b>FORMA:</b> TRAPECIAL		<b>SUP. TOTAL (Ha.):</b> 0,2440		
<b>DERECHOS O GRAVÁMENES QUE PESAN SOBRE LA FINCA:</b> NO (En caso de arrendatario se consignarán el nombre y apellidos y N.I.F. del arrendatario)						
<b>DIRECCIÓN DEL ARRENDATARIO: N.I.F.:</b>						
<b>TFNO.:</b>						
<b>BIENES AFECTADOS:</b>						
Subparcela	Aprovechamiento	Unidad	Expropiación Definitiva (m²)	Servidumbre (m²)	Ocupación Temporal (m²)	Total Afección (m²)
O	CEREAL SECANO III	m²	1.682	301	0	1.682
Total afecciones:		m²	1.682	301	0	1.682
<b>CONSTRUCCIONES AFECTADAS Y ELEMENTOS VALORABLES:</b>						
TIPO	DESCRIPCIÓN					
2 ud	Arbol ornamental					



**FOTOGRAFÍAS:**

**FICHA DE DATOS DE PARCELA AFECTADA**

<b>PROYECTO:</b> MEJORA DE LA CARRETERA N-I.		<b>CLAVE:</b> 20-BU-3800.A		<b>FECHA:</b> JUNIO 2016		
<b>TRAMO:</b> RUBENA – FRESNO DE RODILLA		<b>PROVINCIA:</b> 09 - BURGOS		<b>COMUNIDAD AUTÓNOMA:</b> CASTILLA Y LEÓN		
<b>MUNICIPIO:</b> 2866 - QUINTANAPALLA		<b>PROVINCIA:</b> 09 - BURGOS		<b>COMUNIDAD AUTÓNOMA:</b> CASTILLA Y LEÓN		
<b>PROVINCIA:</b> BURGOS		<b>COMUNIDAD AUTÓNOMA:</b> CASTILLA Y LEÓN				
<b>Nº ORDEN DE LA FINCA:</b> <b>09.2886.0052</b>	<b>POLÍGONO</b> 508	<b>PARCELA</b> 561	<b>Subparcela</b> O			
<b>TITULARIDAD:</b> <b>DATOS DEL TITULAR/ES</b>						
<b>NOMBRE:</b> MARTINEZ ARNAIZ, BIBIANA (50 %) MARTINEZ CERDA, EUSEBIO (50%)						
<b>N.I.F.:</b> 12923397L 12923398C						
<b>DOMICILIO:</b> CL MARQUES DE BERLANGA 9 Pl:01 Pt:B CL MARQUES DE BERLANGA 9 Pl:01 Pt:B						
<b>LOCALIDAD:</b> BURGOS						
<b>C.P.:</b> 09006 (BURGOS)						
<b>TELÉFONO:</b>						
<b>REPRESENTANTE:</b> <b>N.I.F.:</b>						
<b>DIRECCIÓN DEL REPRESENTANTE:</b> <b>TFNO:</b>						
<b>LINDEROS:</b>	<b>NORTE:</b> POLG 508, PARC 9046	<b>SUR:</b> POLG 508, PARC 9046	<b>ESTE:</b> POLG 508, PARC 560	<b>OESTE:</b> POLG 508, PARC 562		
<b>AFECCIÓN:</b> Tipo de afección (total/parcial): PARCIAL		División de la parcela (si/no): NO		Longitud (m):		
<b>PARAJE:</b> TOBAR		<b>FORMA:</b> TRAPEZIAL		<b>SUP. TOTAL (Ha.):</b> 0,1560		
<b>DERECHOS O GRAVÁMENES QUE PESAN SOBRE LA FINCA:</b> NO (En caso de arrendatario se consignarán el nombre y apellidos y N.I.F. del arrendatario)						
<b>DIRECCIÓN DEL ARRENDATARIO:</b> <b>N.I.F.:</b> <b>TFNO.:</b>						
<b>BIENES AFECTADOS:</b>						
Subparcela	Aprovechamiento	Unidad	Expropiación Definitiva (m²)	Servidumbre (m²)	Ocupación Temporal (m²)	Total Afección (m²)
O	CEREAL SECANO III	m²	582	323	0	582
Total afecciones:		m²	582	323	0	582
<b>CONSTRUCCIONES AFECTADAS Y ELEMENTOS VALORABLES:</b>						
TIPO	DESCRIPCIÓN					



**FOTOGRAFÍAS:**

**PROYECTO:** MEJORA DE LA CARRETERA N-I.



**FICHA DE DATOS DE PARCELA AFECTADA**

<b>TRAMO:</b>	RUBENA – FRESNO DE RODILLA	<b>CLAVE:</b>	20-BU-3800.A	<b>FECHA:</b>	JUNIO 2016	
<b>MUNICIPIO:</b>	2866 - QUINTANAPALLA	<b>PROVINCIA:</b>	09 - BURGOS			
<b>PROVINCIA:</b>	BURGOS	<b>COMUNIDAD AUTÓNOMA:</b>	CASTILLA Y LEÓN			
<b>Nº ORDEN DE LA FINCA:</b>	<b>POLÍGONO</b>	<b>PARCELA</b>	<b>Subparcela</b>			
<b>09.2886.0053</b>	508	560	O			
<b>TITULARIDAD:</b>	<b>DATOS DEL TITULAR/ES</b>					
<b>NOMBRE:</b>	TORRIENTES FUENTES, ANA (20%) TORRIENTES FUENTES, JULIANA HEREDEROS DE (20%) TORRIENTES FUENTES, MAXIMO HEREDEROS DE (20%) TORRIENTES FUENTES, MARTINA (20%) TORRIENTES FUENTES, MERCEDES HEREDEROS DE (20%)					
<b>N.I.F.:</b>	12923417Q 13238029B 12923474G 36778809S 37475462K					
<b>DOMICILIO:</b>	CL LERMA 4 Pt:02 Pt:F CL RAFAEL CALLEJA 3 CL CARRALCAÑIZ 1 PS FABRA I PUIG 360 Pt:EN Pt:A2 CL GUIPUZCOA 88 Es:DH Pt:01 Pt:02					
<b>LOCALIDAD:</b>	BURGOS BRIVIESCA ALLOZA BARCELONA BARCELONA					
<b>C.P.:</b>	09001 09240 44509 09031 08020 (BURGOS) (BURGOS) (TERUEL) (BARCELONA) (BARCELONA)					
<b>TELÉFONO:</b>						
<b>REPRESENTANTE:</b>					<b>N.I.F.:</b>	
<b>DIRECCIÓN DEL REPRESENTANTE:</b>					<b>TFNO:</b>	
<b>LINDEROS:</b>	<b>NORTE:</b>	<b>SUR:</b>	<b>ESTE:</b>	<b>OESTE:</b>		
	POLG 508, PARC 9046	POLG 508, PARC 9046	POLG 508, PARC 559	POLG 508, PARC 561		
<b>AFECCIÓN:</b>	Tipo de afección (total/parcial): PARCIAL	División de la parcela (sí/no): NO	Longitud (m):			
<b>PARAJE:</b>	TOBAR	<b>FORMA:</b>	TRAPECIAL	<b>SUP. TOTAL (Ha.):</b>	0,1960	
<b>DERECHOS O GRAVÁMENES QUE PESAN SOBRE LA FINCA:</b> NO (En caso de arrendatario se consignarán el nombre y apellidos y N.I.F. del arrendatario)						
<b>DIRECCIÓN DEL ARRENDATARIO:</b>					<b>N.I.F.:</b>	
<b>BIENES AFECTADOS:</b>						
Subparcela	Aprovechamiento	Unidad	Expropiación Definitiva (m²)	Servidumbre (m²)	Ocupación Temporal (m²)	Total Afección (m²)
O	CEREAL SECANO III	m²	585	146	0	585
Total afecciones:		m²	585	146	0	585
<b>CONSTRUCCIONES AFECTADAS Y ELEMENTOS VALORABLES:</b>						
TIPO	DESCRIPCIÓN					



**FOTOGRAFÍAS:**

**FICHA DE DATOS DE PARCELA AFECTADA**

<b>PROYECTO:</b> MEJORA DE LA CARRETERA N-I.		<b>CLAVE:</b> 20-BU-3800.A		<b>FECHA:</b> JUNIO 2016		
<b>TRAMO:</b> RUBENA – FRESNO DE RODILLA		<b>PROVINCIA:</b> 09 - BURGOS		<b>COMUNIDAD AUTÓNOMA:</b> CASTILLA Y LEÓN		
<b>MUNICIPIO:</b> 2866 - QUINTANAPALLA		<b>PROVINCIA:</b> 09 - BURGOS		<b>COMUNIDAD AUTÓNOMA:</b> CASTILLA Y LEÓN		
<b>PROVINCIA:</b> BURGOS		<b>COMUNIDAD AUTÓNOMA:</b> CASTILLA Y LEÓN				
<b>Nº ORDEN DE LA FINCA:</b> <b>09.2886.0054</b>	<b>POLÍGONO</b> 508	<b>PARCELA</b> 559	<b>Subparcela</b> 0			
<b>TITULARIDAD: DATOS DEL TITULAR/ES</b>						
<b>NOMBRE:</b> ARNAIZ ARNAIZ, ESTANISLAO						
<b>N.I.F.:</b> 12923550B						
<b>DOMICILIO:</b> CL RIO NELA 21						
<b>LOCALIDAD:</b> BURGOS						
<b>C.P.:</b> 09006 (BURGOS)						
<b>TELÉFONO:</b>						
<b>REPRESENTANTE: N.I.F.:</b>						
<b>DIRECCIÓN DEL REPRESENTANTE: TFNO.:</b>						
<b>LINDEROS:</b>	<b>NORTE:</b>	<b>SUR:</b>	<b>ESTE:</b>	<b>OESTE:</b>		
	POLG 508, PARC 9046	POLG 508, PARC 9046	POLG 508, PARC 558	POLG 508, PARC 560		
<b>AFECCIÓN:</b> Tipo de afección (total/parcial):		<b>División de la parcela (si/no):</b>		<b>Longitud (m):</b>		
PARCIAL		NO				
<b>PARAJE:</b> TOBAR		<b>FORMA:</b> TRAPECIAL		<b>SUP. TOTAL (Ha.):</b> 0,1480		
<b>DERECHOS O GRAVÁMENES QUE PESAN SOBRE LA FINCA:</b> NO						
(En caso de arrendatario se consignarán el nombre y apellidos y N.I.F. del arrendatario)						
<b>DIRECCIÓN DEL ARRENDATARIO: N.I.F.:</b>						
<b>TFNO.:</b>						
<b>BIENES AFECTADOS:</b>						
Subparcela	Aprovechamiento	Unidad	Expropiación Definitiva (m²)	Servidumbre (m²)	Ocupación Temporal (m²)	Total Afección (m²)
0	CEREAL SECANO III	m²	275	0	0	275
Total afecciones:		m²	275	0	0	275
<b>CONSTRUCCIONES AFECTADAS Y ELEMENTOS VALORABLES:</b>						
TIPO	DESCRIPCIÓN					



**FOTOGRAFÍAS:**



**FICHA DE DATOS DE PARCELA AFECTADA**


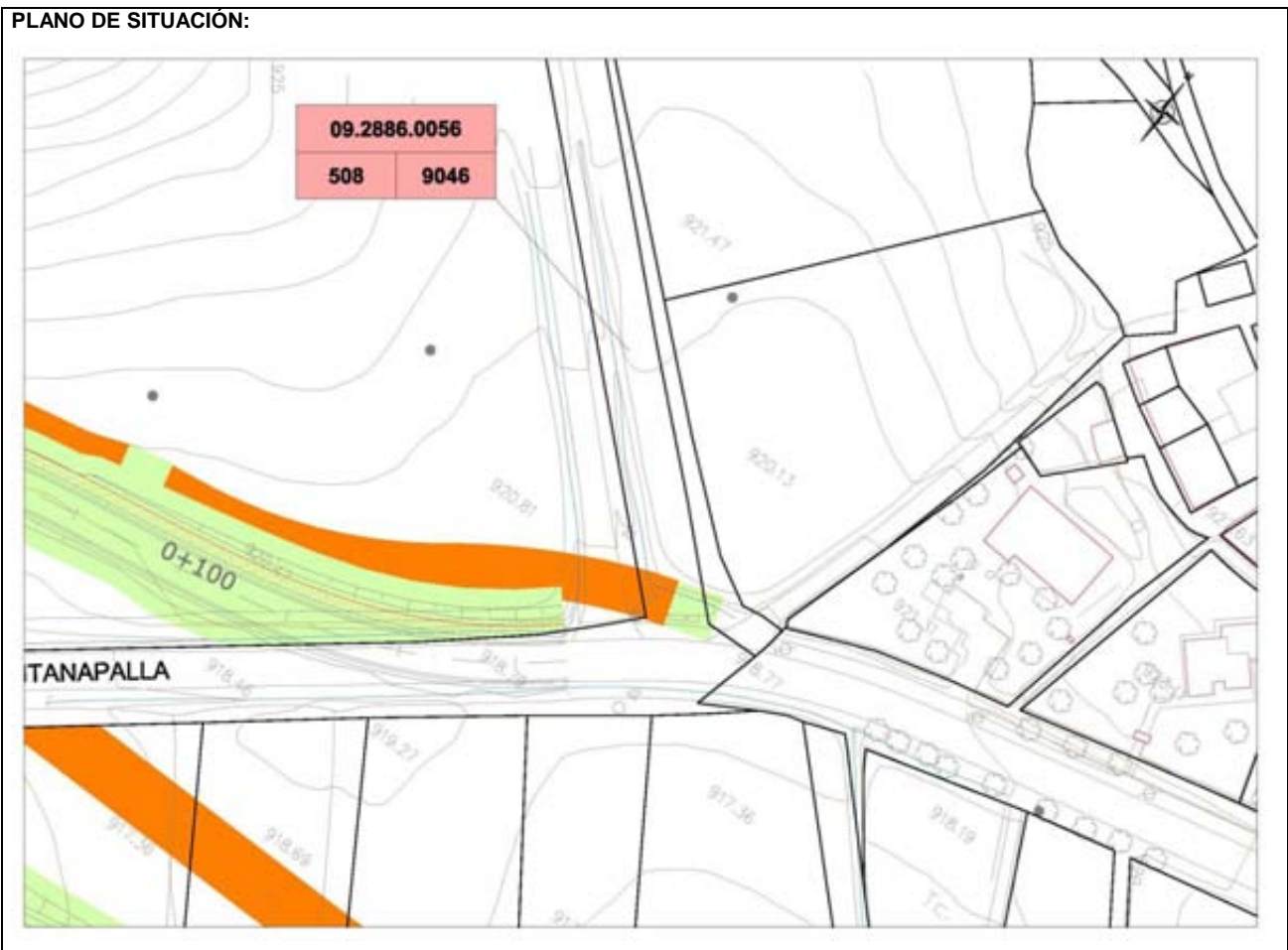
<b>PROYECTO:</b> MEJORA DE LA CARRETERA N-I.		<b>CLAVE:</b> 20-BU-3800.A		<b>FECHA:</b> JUNIO 2016		
<b>TRAMO:</b> RUBENA – FRESNO DE RODILLA		<b>PROVINCIA:</b> 09 - BURGOS				
<b>MUNICIPIO:</b> 2866 - QUINTANAPALLA		<b>COMUNIDAD AUTÓNOMA:</b> CASTILLA Y LEÓN				
<b>PROVINCIA:</b> BURGOS						
<b>Nº ORDEN DE LA FINCA:</b> <b>09.2886.0055</b>	<b>POLÍGONO:</b> 508	<b>PARCELA:</b> 558	<b>Subparcela:</b> O			
<b>TITULARIDAD: DATOS DEL TITULAR/ES</b>						
<b>NOMBRE:</b>	<b>N.I.F.:</b>	<b>DOMICILIO:</b>	<b>LOCALIDAD:</b>	<b>C.P.:</b>		
CAMPO MEDRANO, ABILIO DEL HEREDEROS DE (14,30%) CAMPO MEDRANO, JOSE LUIS (14,30%) CAMPO MEDRANO, MARIA ANGELES DEL (14,30%) CAMPO MEDRANO, FRANCISCO JAVIER (14,30%) DEL CAMPO MEDRANO, ELISA MATILDE (14,30%) CAMPO MEDRANO, JOSE IGNACIO (14,30%) CAMPO MEDRANO, M ROSARIO (14,20%)	13007337D 13005860G 13030209L 13045035X 13048238Q 13064484R 13054522K	CL GONDOLA 13 Pl:01 Pt:D CL OVIEDO 1 Pl:01 Pt:IZQ CL MIRANDA 3 Pl:05 Pt:D CL JORGE VIGON 70 Pl:13 Pt:IZ CL JUAN BADAJOZ 3 Pl:2 Pt:2 AV CASTILLA Y LEON 19 Pl:5 Pt:B CL CONCEPCION 13 Pl:04 Pt:A	MADRID BURGOS BURGOS LOGROÑO LEON BURGOS BURGOS	28042 09002 09002 26004 24002 09006 09002	(MADRID) (BURGOS) (BURGOS) (LA RIOJA) (LEON) (BURGOS) (BURGOS)	
<b>TELÉFONO:</b>						
<b>REPRESENTANTE:</b> N.I.F.:						
<b>DIRECCIÓN DEL REPRESENTANTE:</b> TFNO:						
<b>LINDEROS:</b>	<b>NORTE:</b>	<b>SUR:</b>	<b>ESTE:</b>	<b>OESTE:</b>		
	POLG 508, PARC 9046	POLG 508, PARC 9046	POLG 508, PARC 9039	POLG 508, PARC 559		
<b>AFECCIÓN:</b>	Tipo de afección (total/parcial):		División de la parcela (si/no):		Longitud (m):	
	PARCIAL		NO			
<b>PARAJE:</b> TOBAR		<b>FORMA:</b> TRAPECIAL		<b>SUP. TOTAL (Ha.):</b> 0,3480		
<b>DERECHOS O GRAVÁMENES QUE PESAN SOBRE LA FINCA:</b> NO (En caso de arrendatario se consignarán el nombre y apellidos y N.I.F. del arrendatario)						
<b>DIRECCIÓN DEL ARRENDATARIO:</b> N.I.F.:						
<b>BIENES AFECTADOS:</b> TFNO.:						
<b>Subparcela</b>	<b>Aprovechamiento</b>	<b>Unidad</b>	<b>Expropiación Definitiva (m²)</b>	<b>Servidumbre (m²)</b>	<b>Ocupación Temporal (m²)</b>	<b>Total Afección (m²)</b>
O	CEREAL SECANO III	m²	537	0	0	537
Total afecciones:		m²	537	0	0	537
<b>CONSTRUCCIONES AFECTADAS Y ELEMENTOS VALORABLES:</b>						
<b>TIPO</b>	<b>DESCRIPCIÓN</b>					

**PLANO DE SITUACIÓN:**

**FOTOGRAFÍAS:**

**FICHA DE DATOS DE PARCELA AFECTADA**

<b>PROYECTO:</b> MEJORA DE LA CARRETERA N-I.		<b>CLAVE:</b> 20-BU-3800.A		<b>FECHA:</b> JUNIO 2016		
<b>TRAMO:</b> RUBENA – FRESNO DE RODILLA		<b>PROVINCIA:</b> 09 - BURGOS		<b>COMUNIDAD AUTÓNOMA:</b> CASTILLA Y LEÓN		
<b>MUNICIPIO:</b> 2866 - QUINTANAPALLA		<b>PROVINCIA:</b> 09 - BURGOS		<b>COMUNIDAD AUTÓNOMA:</b> CASTILLA Y LEÓN		
<b>PROVINCIA:</b> BURGOS		<b>COMUNIDAD AUTÓNOMA:</b> CASTILLA Y LEÓN				
<b>Nº ORDEN DE LA FINCA:</b> <b>09.2886.0056</b>	<b>POLÍGONO:</b> 508	<b>PARCELA:</b> 9046	<b>Subparcela:</b> O			
<b>TITULARIDAD:</b> DATOS DEL TITULAR/ES						
<b>NOMBRE:</b>						
<b>N.I.F.:</b>						
<b>DOMICILIO:</b>						
<b>LOCALIDAD:</b>						
<b>C.P.:</b>						
<b>TELÉFONO:</b>						
<b>REPRESENTANTE:</b> N.I.F.:						
<b>DIRECCIÓN DEL REPRESENTANTE:</b> TFNO.:						
<b>LINDEROS:</b>	<b>NORTE:</b> POLG 508, PARC 9048, 25009, 6282, 9044, 9006, 546, 545, 544 Y 543	<b>SUR:</b> POLG 508, PARC 9055, 515, 516, 517, 518, 519, 9028, 9027, 527, 528, 529, 530, 531, 532, 9031, 533, 534, 5082 Y 9030	<b>ESTE:</b> POLG 508, PARC 17229, 9038, 457, 456 Y 9063	<b>OESTE:</b> POLG 508, PARC 565, 566 Y 9052. POLG 509, PARC 9008		
<b>AFECCIÓN:</b> Tipo de afección (total/parcial): PARCIAL		<b>División de la parcela (si/no):</b> NO		<b>Longitud (m):</b>		
<b>PARAJE:</b> CR MADRID - IRUN		<b>FORMA:</b> IRREGULAR		<b>SUP. TOTAL (Ha.):</b> 2,7179		
<b>DERECHOS O GRAVÁMENES QUE PESAN SOBRE LA FINCA:</b> NO (En caso de arrendatario se consignarán el nombre y apellidos y N.I.F. del arrendatario)						
<b>DIRECCIÓN DEL ARRENDATARIO:</b> N.I.F.:						
<b>BIENES AFECTADOS:</b> TFNO.:						
<b>Subparcela</b>	<b>Aprovechamiento</b>	<b>Unidad</b>	<b>Expropiación Definitiva (m²)</b>	<b>Servidumbre (m²)</b>	<b>Ocupación Temporal (m²)</b>	<b>Total Afección (m²)</b>
O	VIALES DE COMUNICACIÓN	m²	52	44	0	52
<b>Total afecciones:</b>		m²	52	44	0	52
<b>CONSTRUCCIONES AFECTADAS Y ELEMENTOS VALORABLES:</b>						
<b>TIPO</b>	<b>DESCRIPCIÓN</b>					



**FICHA DE DATOS DE PARCELA AFECTADA**

<b>PROYECTO:</b> MEJORA DE LA CARRETERA N-I.		<b>CLAVE:</b> 20-BU-3800.A		<b>FECHA:</b> JUNIO 2016		
<b>TRAMO:</b> RUBENA – FRESNO DE RODILLA		<b>PROVINCIA:</b> 09 - BURGOS				
<b>MUNICIPIO:</b> 2866 - QUINTANAPALLA		<b>COMUNIDAD AUTÓNOMA:</b> CASTILLA Y LEÓN				
<b>PROVINCIA:</b> BURGOS						
<b>Nº ORDEN DE LA FINCA:</b> <b>09.2886.0057</b>	<b>POLÍGONO:</b> 508	<b>PARCELA:</b> 9045	<b>Subparcela:</b> O			
<b>TITULARIDAD: DATOS DEL TITULAR/ES</b>						
<b>NOMBRE:</b> MINISTERIO AGRICULTURA ALIMENTACIÓN Y MEDIO AMBIENTE						
<b>N.I.F.:</b> S2800556I						
<b>DOMICILIO:</b> PS INFANTA ISABEL 1						
<b>LOCALIDAD:</b> MADRID						
<b>C.P.:</b> 28014 (MADRID)						
<b>TELÉFONO:</b>						
<b>REPRESENTANTE:</b>				<b>N.I.F.:</b>		
<b>DIRECCIÓN DEL REPRESENTANTE:</b>				<b>TFNO.:</b>		
<b>LINDEROS:</b>	<b>NORTE:</b> POLG 508, PARC 25010	<b>SUR:</b> POLG 508, PARC 9046	<b>ESTE:</b> POLG 508, PARC 556 Y 557	<b>OESTE:</b> POLG 508, PARC 9046		
<b>AFECCIÓN:</b> Tipo de afección (total/parcial): PARCIAL		<b>División de la parcela (si/no):</b> NO		<b>Longitud (m):</b>		
<b>PARAJE:</b> ARROYO		<b>FORMA:</b> IRREGULAR		<b>SUP. TOTAL (Ha.):</b> 0,0399		
<b>DERECHOS O GRAVÁMENES QUE PESAN SOBRE LA FINCA:</b> NO (En caso de arrendatario se consignarán el nombre y apellidos y N.I.F. del arrendatario)						
<b>DIRECCIÓN DEL ARRENDATARIO:</b>				<b>N.I.F.:</b>		
				<b>TFNO.:</b>		
<b>BIENES AFECTADOS:</b>						
Subparcela	Aprovechamiento	Unidad	Expropiación Definitiva (m²)	Servidumbre (m²)	Ocupación Temporal (m²)	Total Afección (m²)
O	HIDROGRAFIA NATURAL	m²	13	0	0	13
Total afecciones:		m²	13	0	0	13
<b>CONSTRUCCIONES AFECTADAS Y ELEMENTOS VALORABLES:</b>						
TIPO	DESCRIPCIÓN					


**PLANO DE SITUACIÓN:**

**FOTOGRAFÍAS:**



**FICHA DE DATOS DE PARCELA AFECTADA**

<b>PROYECTO:</b> MEJORA DE LA CARRETERA N-I.		<b>CLAVE:</b> 20-BU-3800.A		<b>FECHA:</b> JUNIO 2016		
<b>TRAMO:</b> RUBENA – FRESNO DE RODILLA		<b>PROVINCIA:</b> 09 - BURGOS		<b>COMUNIDAD AUTÓNOMA:</b> CASTILLA Y LEÓN		
<b>MUNICIPIO:</b> 2866 - QUINTANAPALLA		<b>PROVINCIA:</b> 09 - BURGOS		<b>COMUNIDAD AUTÓNOMA:</b> CASTILLA Y LEÓN		
<b>PROVINCIA:</b> BURGOS		<b>COMUNIDAD AUTÓNOMA:</b> CASTILLA Y LEÓN				
<b>Nº ORDEN DE LA FINCA:</b> <b>09.2886.0058</b>	<b>POLÍGONO</b> 508	<b>PARCELA</b> 9039	<b>Subparcela</b> O			
<b>TITULARIDAD: DATOS DEL TITULAR/ES</b>						
<b>NOMBRE:</b> MINISTERIO AGRICULTURA ALIMENTACIÓN Y MEDIO AMBIENTE						
<b>N.I.F.:</b> S2800556I						
<b>DOMICILIO:</b> PS INFANTA ISABEL 1						
<b>LOCALIDAD:</b> MADRID						
<b>C.P.:</b> 28014 (MADRID)						
<b>TELÉFONO:</b>						
<b>REPRESENTANTE: N.I.F.:</b>						
<b>DIRECCIÓN DEL REPRESENTANTE: TFNO.:</b>						
<b>LINDEROS:</b>	<b>NORTE:</b> ZONA URBANA DEL MUNICIPIO DE QUINTANAPALLA	<b>SUR:</b> POLG 508, PARC 9046	<b>ESTE:</b> PARC 6053901	<b>OESTE:</b> POLG 508, PARC 558		
<b>AFECCIÓN:</b> Tipo de afección (total/parcial): PARCIAL		<b>División de la parcela (si/no):</b> NO		<b>Longitud (m):</b>		
<b>PARAJE:</b> ARROYO		<b>FORMA:</b> RECTANGULAR		<b>SUP. TOTAL (Ha.):</b> 0,0571		
<b>DERECHOS O GRAVÁMENES QUE PESAN SOBRE LA FINCA:</b> NO (En caso de arrendatario se consignarán el nombre y apellidos y N.I.F. del arrendatario)						
<b>DIRECCIÓN DEL ARRENDATARIO: N.I.F.:</b>						
<b>TFNO.:</b>						
<b>BIENES AFECTADOS:</b>						
Subparcela	Aprovechamiento	Unidad	Expropiación Definitiva (m²)	Servidumbre (m²)	Ocupación Temporal (m²)	Total Afección (m²)
O	HIDROGRAFIA NATURAL	m²	76	0	0	76
Total afecciones:		m²	76	0	0	76
<b>CONSTRUCCIONES AFECTADAS Y ELEMENTOS VALORABLES:</b>						
TIPO	DESCRIPCIÓN					





**FICHA DE DATOS DE PARCELA AFECTADA**

<b>PROYECTO:</b> MEJORA DE LA CARRETERA N-I.		<b>CLAVE:</b> 20-BU-3800.A		<b>FECHA:</b> JUNIO 2016		
<b>TRAMO:</b> RUBENA – FRESNO DE RODILLA		<b>PROVINCIA:</b> 09 - BURGOS				
<b>MUNICIPIO:</b> 2866 - QUINTANAPALLA		<b>COMUNIDAD AUTÓNOMA:</b> CASTILLA Y LEÓN				
<b>PROVINCIA:</b> BURGOS						
<b>Nº ORDEN DE LA FINCA:</b> <b>09.2886.0059</b>	<b>POLÍGONO</b>	<b>PARCELA</b> 6053901VM5965S	<b>Subparcela</b> O			
<b>TITULARIDAD: DATOS DEL TITULAR/ES</b>						
<b>NOMBRE:</b> AUTOCARES RUIZ SL						
<b>N.I.F.:</b> B09207739						
<b>DOMICILIO:</b> CR MADRID-IRUN 18						
<b>LOCALIDAD:</b> QUINTANAPALLA						
<b>C.P.:</b> 09290 (BURGOS)						
<b>TELÉFONO:</b>						
<b>REPRESENTANTE:</b>		<b>N.I.F.:</b>				
<b>DIRECCIÓN DEL REPRESENTANTE:</b>		<b>TFNO:</b>				
<b>LINDEROS:</b>	<b>NORTE:</b> ZONA URBANA DEL MUNICIPIO DE QUINTANAPALLA	<b>SUR:</b> ZONA URBANA DEL MUNICIPIO DE QUINTANAPALLA	<b>ESTE:</b> PARC 6053902, 6053903 Y 6053602	<b>OESTE:</b> POLG 508, PARC 9039		
<b>AFECCIÓN:</b> Tipo de afección (total/parcial): PARCIAL		<b>División de la parcela (si/no):</b> NO		<b>Longitud (m):</b>		
<b>PARAJE:</b> CR MADRID - IRUN		<b>FORMA:</b> IRREGULAR		<b>SUP. TOTAL (Ha.):</b> 0,1358		
<b>DERECHOS O GRAVÁMENES QUE PESAN SOBRE LA FINCA:</b> NO (En caso de arrendatario se consignarán el nombre y apellidos y N.I.F. del arrendatario)						
<b>DIRECCIÓN DEL ARRENDATARIO:</b>		<b>N.I.F.:</b>				
		<b>TFNO.:</b>				
<b>BIENES AFECTADOS:</b>						
Subparcela	Aprovechamiento	Unidad	Expropiación Definitiva (m²)	Servidumbre (m²)	Ocupación Temporal (m²)	Total Afección (m²)
O	RESIDENCIAL	m²	96	0	0	96
Total afecciones:		m²	96	0	0	96
<b>CONSTRUCCIONES AFECTADAS Y ELEMENTOS VALORABLES:</b>						
TIPO	DESCRIPCIÓN					


**PLANO DE SITUACIÓN:**



**FOTOGRAFÍAS:**

**FICHA DE DATOS DE PARCELA AFECTADA**

<b>PROYECTO:</b> MEJORA DE LA CARRETERA N-I.		<b>CLAVE:</b> 20-BU-3800.A		<b>FECHA:</b> JUNIO 2016		
<b>TRAMO:</b> RUBENA – FRESNO DE RODILLA		<b>PROVINCIA:</b> 09 - BURGOS				
<b>MUNICIPIO:</b> 2866 - QUINTANAPALLA		<b>COMUNIDAD AUTÓNOMA:</b> CASTILLA Y LEÓN				
<b>PROVINCIA:</b> BURGOS						
<b>Nº ORDEN DE LA FINCA:</b> <b>09.2886.0060</b>	<b>POLÍGONO</b>	<b>PARCELA</b> 6053602VM5965S	<b>Subparcela</b> O			
<b>TITULARIDAD: DATOS DEL TITULAR/ES</b>						
<b>NOMBRE:</b> GARCIA BURGOS, MAXIMO HEREDEROS DE						
<b>N.I.F.:</b> 12923530Z						
<b>DOMICILIO:</b> AV SAN ADRIAN 2 Es:E Pl:06 Pt:D						
<b>LOCALIDAD:</b> BILBAO (BIZKAIA)						
<b>C.P.:</b> 48003 (BIZKAIA)						
<b>TELÉFONO:</b>						
<b>REPRESENTANTE: N.I.F.:</b>						
<b>DIRECCIÓN DEL REPRESENTANTE: TFNO.:</b>						
<b>LINDEROS:</b>	<b>NORTE:</b> PARC 6053903 Y 6053904	<b>SUR:</b> ZONA URBANA DEL MUNICIPIO DE QUINTANAPALLA	<b>ESTE:</b> PARC 6053601	<b>OESTE:</b> PARC 6053901		
<b>AFECCIÓN:</b> Tipo de afección (total/parcial): PARCIAL		<b>División de la parcela (si/no):</b> NO		<b>Longitud (m):</b>		
<b>PARAJE:</b> CR MADRID - IRUN		<b>FORMA:</b> TRAPECIAL		<b>SUP. TOTAL (Ha.):</b> 0,0750		
<b>DERECHOS O GRAVÁMENES QUE PESAN SOBRE LA FINCA:</b> NO (En caso de arrendatario se consignarán el nombre y apellidos y N.I.F. del arrendatario)						
<b>DIRECCIÓN DEL ARRENDATARIO: N.I.F.:</b>						
<b>TFNO.:</b>						
<b>BIENES AFECTADOS:</b>						
Subparcela	Aprovechamiento	Unidad	Expropiación Definitiva (m²)	Servidumbre (m²)	Ocupación Temporal (m²)	Total Afección (m²)
O	SUELO URBANO SIN EDIFICAR	m²	133	0	0	133
Total afecciones:		m²	133	0	0	133
<b>CONSTRUCCIONES AFECTADAS Y ELEMENTOS VALORABLES:</b>						
TIPO	DESCRIPCIÓN					
45 ml	Cerramiento de seto					
10 ud	Frutales					



**FICHA DE DATOS DE PARCELA AFECTADA**

<b>PROYECTO:</b> MEJORA DE LA CARRETERA N-I.		<b>CLAVE:</b> 20-BU-3800.A		<b>FECHA:</b> JUNIO 2016		
<b>TRAMO:</b> RUBENA – FRESNO DE RODILLA		<b>PROVINCIA:</b> 09 - BURGOS				
<b>MUNICIPIO:</b> 2866 - QUINTANAPALLA		<b>COMUNIDAD AUTÓNOMA:</b> CASTILLA Y LEÓN				
<b>PROVINCIA:</b> BURGOS						
<b>Nº ORDEN DE LA FINCA:</b> <b>09.2886.0061</b>	<b>POLÍGONO</b>	<b>PARCELA</b> 6053601VM5965S	<b>Subparcela</b> O			
<b>TITULARIDAD: DATOS DEL TITULAR/ES</b>						
<b>NOMBRE:</b> GARCIA BURGOS, MAXIMO HEREDEROS DE						
<b>N.I.F.:</b> 12923530Z						
<b>DOMICILIO:</b> AV SAN ADRIAN 2 Es:E Pl:06 Pt:D						
<b>LOCALIDAD:</b> BILBAO						
<b>C.P.:</b> 48003 (BIZKAIA)						
<b>TELÉFONO:</b>						
<b>REPRESENTANTE:</b>			<b>N.I.F.:</b>			
<b>DIRECCIÓN DEL REPRESENTANTE:</b>			<b>TFNO:</b>			
<b>LINDEROS:</b>	<b>NORTE:</b> PARC 6053605	<b>SUR:</b> ZONA URBANA DEL MUNICIPIO DE QUINTANAPALLA	<b>ESTE:</b> PARC 6053603 Y 6053604	<b>OESTE:</b> PARC 6053904 Y 602		
<b>AFECCIÓN:</b> Tipo de afección (total/parcial): PARCIAL		<b>División de la parcela (si/no):</b> NO		<b>Longitud (m):</b>		
<b>PARAJE:</b> CR MADRID - IRUN		<b>FORMA:</b> IRREGULAR		<b>SUP. TOTAL (Ha.):</b> 0,0683		
<b>DERECHOS O GRAVÁMENES QUE PESAN SOBRE LA FINCA:</b> NO (En caso de arrendatario se consignarán el nombre y apellidos y N.I.F. del arrendatario)						
<b>DIRECCIÓN DEL ARRENDATARIO:</b>			<b>N.I.F.:</b>			
			<b>TFNO.:</b>			
<b>BIENES AFECTADOS:</b>						
Subparcela	Aprovechamiento	Unidad	Expropiación Definitiva (m²)	Servidumbre (m²)	Ocupación Temporal (m²)	Total Afección (m²)
O	RESIDENCIAL	m²	67	0	0	67
Total afecciones:		m²	67	0	0	67
<b>CONSTRUCCIONES AFECTADAS Y ELEMENTOS VALORABLES:</b>						
TIPO	DESCRIPCIÓN					


**PLANO DE SITUACIÓN:**

**FOTOGRAFÍAS:**



**FICHA DE DATOS DE PARCELA AFECTADA**

<b>PROYECTO:</b> MEJORA DE LA CARRETERA N-I.		<b>CLAVE:</b> 20-BU-3800.A		<b>FECHA:</b> JUNIO 2016		
<b>TRAMO:</b> RUBENA – FRESNO DE RODILLA		<b>PROVINCIA:</b> 09 - BURGOS				
<b>MUNICIPIO:</b> 2866 - QUINTANAPALLA		<b>COMUNIDAD AUTÓNOMA:</b> CASTILLA Y LEÓN				
<b>PROVINCIA:</b> BURGOS						
<b>Nº ORDEN DE LA FINCA:</b> <b>09.2886.0062</b>	<b>POLÍGONO</b>	<b>PARCELA</b> 6053604VM5965S	<b>Subparcela</b> O			
<b>TITULARIDAD: DATOS DEL TITULAR/ES</b>						
<b>NOMBRE:</b> LOZANO TORRIENTES, VICTOR						
<b>N.I.F.:</b> 13012566V						
<b>DOMICILIO:</b> AV REYES CATOLICOS 24 Pt:04 Pt:B						
<b>LOCALIDAD:</b> BURGOS						
<b>C.P.:</b> 09005 (BIZKAIA)						
<b>TELÉFONO:</b>						
<b>REPRESENTANTE: N.I.F.:</b>						
<b>DIRECCIÓN DEL REPRESENTANTE: TFNO:</b>						
<b>LINDEROS:</b>	<b>NORTE:</b> PARC 6053603	<b>SUR:</b> ZONA URBANA DEL MUNICIPIO DE QUINTANAPALLA	<b>ESTE:</b> PARC 6053606	<b>OESTE:</b> PARC 6053601		
<b>AFECCIÓN:</b> Tipo de afección (total/parcial): PARCIAL		<b>División de la parcela (si/no):</b> NO		<b>Longitud (m):</b>		
<b>PARAJE:</b> CR MADRID - IRUN		<b>FORMA:</b> IRREGULAR		<b>SUP. TOTAL (Ha.):</b> 0,0489		
<b>DERECHOS O GRAVÁMENES QUE PESAN SOBRE LA FINCA:</b> NO (En caso de arrendatario se consignarán el nombre y apellidos y N.I.F. del arrendatario)						
<b>DIRECCIÓN DEL ARRENDATARIO: N.I.F.:</b>						
<b>TFNO.:</b>						
<b>BIENES AFECTADOS:</b>						
Subparcela	Aprovechamiento	Unidad	Expropiación Definitiva (m²)	Servidumbre (m²)	Ocupación Temporal (m²)	Total Afección (m²)
O	SUELO URBANO SIN EDIFICAR	m²	68	0	0	68
Total afecciones:		m²	68	0	0	68
<b>CONSTRUCCIONES AFECTADAS Y ELEMENTOS VALORABLES:</b>						
TIPO	DESCRIPCIÓN					





**FICHA DE DATOS DE PARCELA AFECTADA**


<b>PROYECTO:</b> MEJORA DE LA CARRETERA N-I.		<b>CLAVE:</b> 20-BU-3800.A		<b>FECHA:</b> JUNIO 2016		
<b>TRAMO:</b> RUBENA – FRESNO DE RODILLA		<b>PROVINCIA:</b> 09 - BURGOS				
<b>MUNICIPIO:</b> 2866 - QUINTANAPALLA		<b>COMUNIDAD AUTÓNOMA:</b> CASTILLA Y LEÓN				
<b>PROVINCIA:</b> BURGOS						
<b>Nº ORDEN DE LA FINCA:</b> <b>09.2886.0063</b>	<b>POLÍGONO</b>	<b>PARCELA</b> 6053606VM5965S	<b>Subparcela</b> O			
<b>TITULARIDAD: DATOS DEL TITULAR/ES</b>						
<b>NOMBRE:</b> ARNAIZ LOPEZ, FELICISIMA						
<b>N.I.F.:</b> 12923505N						
<b>DOMICILIO:</b> CL BELORADO 2 Pl:01 Pt:0B						
<b>LOCALIDAD:</b> BURGOS						
<b>C.P.:</b> 09004 (BURGOS)						
<b>TELÉFONO:</b>						
<b>REPRESENTANTE:</b>				<b>N.I.F.:</b>		
<b>DIRECCIÓN DEL REPRESENTANTE:</b>				<b>TFNO:</b>		
<b>LINDEROS:</b>	<b>NORTE:</b> PARC 6053609	<b>SUR:</b> ZONA URBANA DEL MUNICIPIO DE QUINTANAPALLA	<b>ESTE:</b> PARC 6053607	<b>OESTE:</b> PARC 6053604		
<b>AFECCIÓN:</b> Tipo de afección (total/parcial): PARCIAL		<b>División de la parcela (si/no):</b> NO		<b>Longitud (m):</b>		
<b>PARAJE:</b> CR MADRID - IRUN		<b>FORMA:</b> IRREGULAR		<b>SUP. TOTAL (Ha.):</b> 0,0575		
<b>DERECHOS O GRAVÁMENES QUE PESAN SOBRE LA FINCA:</b> NO (En caso de arrendatario se consignarán el nombre y apellidos y N.I.F. del arrendatario)						
<b>DIRECCIÓN DEL ARRENDATARIO:</b>				<b>N.I.F.:</b>		
				<b>TFNO.:</b>		
<b>BIENES AFECTADOS:</b>						
Subparcela	Aprovechamiento	Unidad	Expropiación Definitiva (m²)	Servidumbre (m²)	Ocupación Temporal (m²)	Total Afección (m²)
O	SUELO URBANO SIN EDIFICAR	m²	58	0	0	58
Total afecciones:		m²	58	0	0	58
<b>CONSTRUCCIONES AFECTADAS Y ELEMENTOS VALORABLES:</b>						
TIPO	DESCRIPCIÓN					

**PLANO DE SITUACIÓN:**

**FOTOGRAFÍAS:**

**FICHA DE DATOS DE PARCELA AFECTADA**

<b>PROYECTO:</b> MEJORA DE LA CARRETERA N-I.		<b>CLAVE:</b> 20-BU-3800.A		<b>FECHA:</b> JUNIO 2016		
<b>TRAMO:</b> RUBENA – FRESNO DE RODILLA		<b>PROVINCIA:</b> 09 - BURGOS		<b>COMUNIDAD AUTÓNOMA:</b> CASTILLA Y LEÓN		
<b>MUNICIPIO:</b> 2866 - QUINTANAPALLA		<b>PROVINCIA:</b> 09 - BURGOS		<b>COMUNIDAD AUTÓNOMA:</b> CASTILLA Y LEÓN		
<b>PROVINCIA:</b> BURGOS		<b>COMUNIDAD AUTÓNOMA:</b> CASTILLA Y LEÓN				
<b>Nº ORDEN DE LA FINCA:</b> <b>09.2886.0064</b>	<b>POLÍGONO</b>	<b>PARCELA</b> 6053607VM5965S	<b>Subparcela</b> O			
<b>TITULARIDAD: DATOS DEL TITULAR/ES</b>						
<b>NOMBRE:</b> GARCIA CASTRILLON, FRANCISCO JOSE						
<b>N.I.F.:</b> 09370520K						
<b>DOMICILIO:</b> LG 19 MARINA PIEDRAMUELLE 19						
<b>LOCALIDAD:</b> OVIEDO						
<b>C.P.:</b> 33193 (ASTURIAS)						
<b>TELÉFONO:</b>						
<b>REPRESENTANTE: N.I.F.:</b>						
<b>DIRECCIÓN DEL REPRESENTANTE: TFNO:</b>						
<b>LINDEROS:</b>	<b>NORTE:</b> PARC 6153305	<b>SUR:</b> ZONA URBANA DEL MUNICIPIO DE QUINTANAPALLA	<b>ESTE:</b> PARC 6053608	<b>OESTE:</b> PARC 6053606		
<b>AFECCIÓN:</b> Tipo de afección (total/parcial): PARCIAL		<b>División de la parcela (si/no):</b> NO		<b>Longitud (m):</b>		
<b>PARAJE:</b> CR MADRID - IRUN		<b>FORMA:</b> RECTANGULAR		<b>SUP. TOTAL (Ha.):</b> 0,0510		
<b>DERECHOS O GRAVÁMENES QUE PESAN SOBRE LA FINCA:</b> NO (En caso de arrendatario se consignarán el nombre y apellidos y N.I.F. del arrendatario)						
<b>DIRECCIÓN DEL ARRENDATARIO: N.I.F.:</b>						
<b>TFNO.:</b>						
<b>BIENES AFECTADOS:</b>						
Subparcela	Aprovechamiento	Unidad	Expropiación Definitiva (m²)	Servidumbre (m²)	Ocupación Temporal (m²)	Total Afección (m²)
O	SUELO URBANO SIN EDIFICAR	m²	64	0	0	64
Total afecciones:		m²	64	0	0	64
<b>CONSTRUCCIONES AFECTADAS Y ELEMENTOS VALORABLES:</b>						
TIPO	DESCRIPCIÓN					



**FICHA DE DATOS DE PARCELA AFECTADA**

<b>PROYECTO:</b> MEJORA DE LA CARRETERA N-I.		<b>CLAVE:</b> 20-BU-3800.A		<b>FECHA:</b> JUNIO 2016		
<b>TRAMO:</b> RUBENA – FRESNO DE RODILLA		<b>PROVINCIA:</b> 09 - BURGOS				
<b>MUNICIPIO:</b> 2866 - QUINTANAPALLA		<b>COMUNIDAD AUTÓNOMA:</b> CASTILLA Y LEÓN				
<b>PROVINCIA:</b> BURGOS						
<b>Nº ORDEN DE LA FINCA:</b> <b>09.2886.0065</b>	<b>POLÍGONO</b>	<b>PARCELA</b> 6053608VM5965S	<b>Subparcela</b> O			
<b>TITULARIDAD: DATOS DEL TITULAR/ES</b>						
<b>NOMBRE:</b> GARCIA CASTRILLON, FRANCISCO JOSE						
<b>N.I.F.:</b> 09370520K						
<b>DOMICILIO:</b> LG 19 MARINA PIEDRAMUELLE 19						
<b>LOCALIDAD:</b> OVIEDO						
<b>C.P.:</b> 33193 (ASTURIAS)						
<b>TELÉFONO:</b>						
<b>REPRESENTANTE:</b>			<b>N.I.F.:</b>			
<b>DIRECCIÓN DEL REPRESENTANTE:</b>			<b>TFNO:</b>			
<b>LINDEROS:</b>	<b>NORTE:</b> PARC 6153305	<b>SUR:</b> ZONA URBANA DEL MUNICIPIO DE QUINTANAPALLA	<b>ESTE:</b> PARC 6153304	<b>OESTE:</b> PARC 6053607		
<b>AFECCIÓN:</b> Tipo de afección (total/parcial): PARCIAL		<b>División de la parcela (si/no):</b> NO		<b>Longitud (m):</b>		
<b>PARAJE:</b> CR MADRID - IRUN		<b>FORMA:</b> IRREGULAR		<b>SUP. TOTAL (Ha.):</b> 0,0510		
<b>DERECHOS O GRAVÁMENES QUE PESAN SOBRE LA FINCA:</b> NO (En caso de arrendatario se consignarán el nombre y apellidos y N.I.F. del arrendatario)						
<b>DIRECCIÓN DEL ARRENDATARIO:</b>			<b>N.I.F.:</b>			
			<b>TFNO.:</b>			
<b>BIENES AFECTADOS:</b>						
Subparcela	Aprovechamiento	Unidad	Expropiación Definitiva (m²)	Servidumbre (m²)	Ocupación Temporal (m²)	Total Afección (m²)
O	SUELO URBANO SIN EDIFICAR	m²	82	0	0	82
Total afecciones:		m²	82	0	0	82
<b>CONSTRUCCIONES AFECTADAS Y ELEMENTOS VALORABLES:</b>						
TIPO	DESCRIPCIÓN					


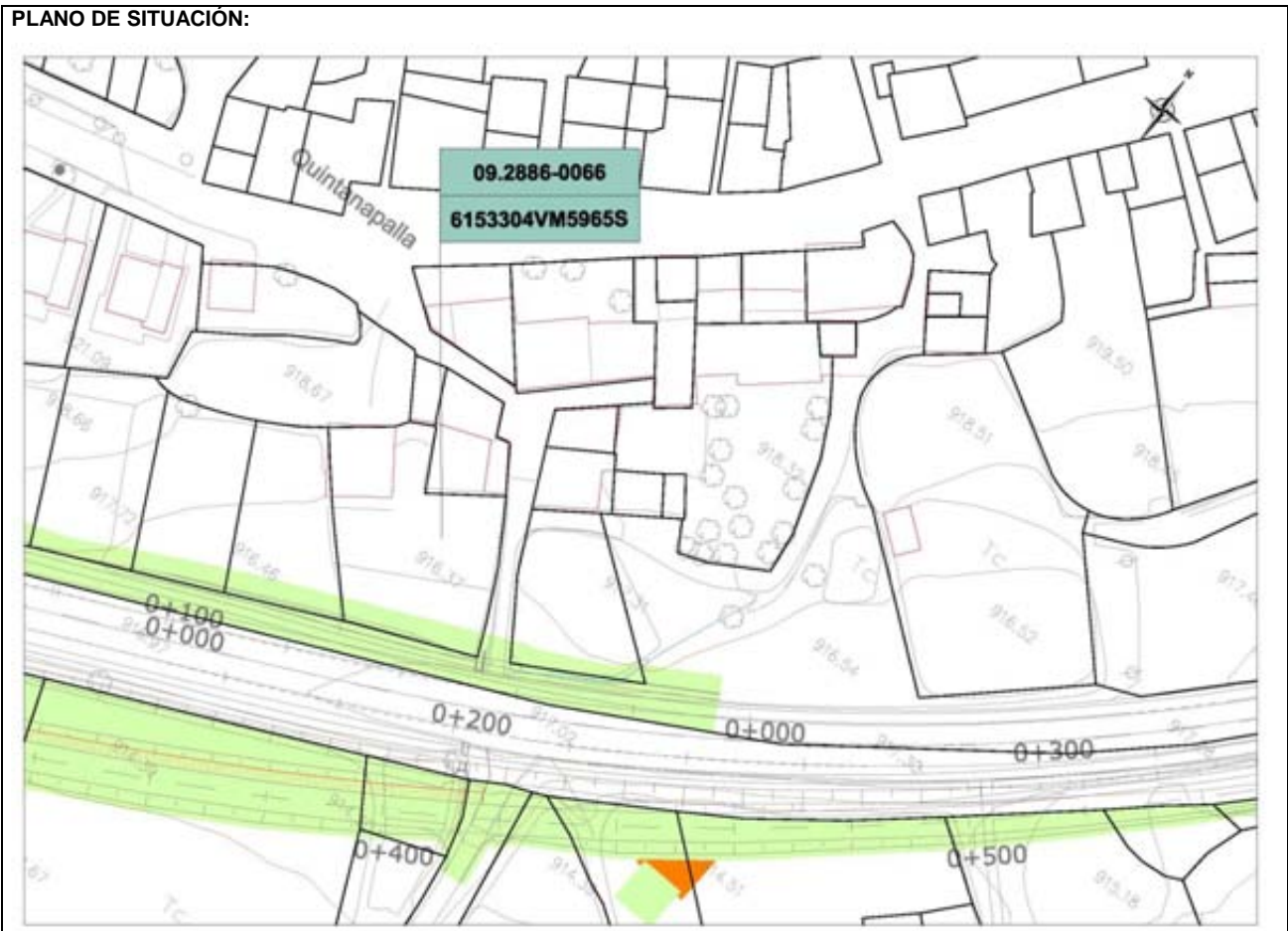
**PLANO DE SITUACIÓN:**

**FOTOGRAFÍAS:**



**FICHA DE DATOS DE PARCELA AFECTADA**

<b>PROYECTO:</b> MEJORA DE LA CARRETERA N-I.		<b>CLAVE:</b> 20-BU-3800.A		<b>FECHA:</b> JUNIO 2016		
<b>TRAMO:</b> RUBENA – FRESNO DE RODILLA		<b>PROVINCIA:</b> 09 - BURGOS		<b>COMUNIDAD AUTÓNOMA:</b> CASTILLA Y LEÓN		
<b>MUNICIPIO:</b> 2866 - QUINTANAPALLA		<b>PROVINCIA:</b> 09 - BURGOS		<b>COMUNIDAD AUTÓNOMA:</b> CASTILLA Y LEÓN		
<b>PROVINCIA:</b> BURGOS		<b>COMUNIDAD AUTÓNOMA:</b> CASTILLA Y LEÓN				
<b>Nº ORDEN DE LA FINCA:</b> <b>09.2886.0066</b>	<b>POLÍGONO</b>	<b>PARCELA</b> 6153304VM5965S	<b>Subparcela</b> O			
<b>TITULARIDAD:</b>						
<b>DATOS DEL TITULAR/ES</b>						
<b>NOMBRE:</b>	<b>N.I.F.:</b>	<b>DOMICILIO:</b>	<b>LOCALIDAD:</b>	<b>C.P.:</b>		
GARCIA TORRIENTES, MIGUEL (16,67%) GARCIA TORRIENTES, ANGEL HEREDEROS DE (16,67%) GARCIA TORRIENTES, JESUS HEREDEROS DE (16,67%) GARCIA TORRIENTES, PABLO HEREDEROS DE (16,67%) GARCIA TORRIENTES, GREGORIO (16,67%) GARCIA TORRIENTES, FRANCISCO (16,67%)	13005374R 12923469E 13004463X 13012564S 1303631P 24722730F	AV VALENCIA DEL CID 4 Pl:03 Pt:A LG SANTA MARINA DE PIEDRAMUE 19 AV ERRIBERA 8 Pl:06 Pt:C AV ERRIBERA 11 Pl:03 Pt:D PZ UZTURRE 7 Pl:05 Pt:F AV VALENCIA 4 Pl:03 Pt:A	BURGOS OVIEDO LASARTE-ORIA LASARTE-ORIA LASARTE-ORIA BURGOS	09002 33193 20160 20160 20160 09002	BURGOS) (ASTURIAS) (GUIPUZCOA) (GUIPUZCOA) (GUIPUZCOA) (BURGOS)	
<b>TELÉFONO:</b>						
<b>REPRESENTANTE:</b>						
<b>DIRECCIÓN DEL REPRESENTANTE:</b>						
<b>TFNO:</b>						
<b>LINDEROS:</b>	<b>NORTE:</b>	<b>SUR:</b>	<b>ESTE:</b>	<b>OESTE:</b>		
	PARC 6153302 Y 6153303	ZONA URBANA DEL MUNICIPIO DE QUINTANAPALLA	ZONA URBANA DEL MUNICIPIO DE QUINTANAPALLA	PARC 6053608		
<b>AFECCIÓN:</b> Tipo de afección (total/parcial):		<b>División de la parcela (si/no):</b>		<b>Longitud (m):</b>		
PARCIAL		NO				
<b>PARAJE:</b> CR MADRID - IRUN		<b>FORMA:</b> IRREGULAR		<b>SUP. TOTAL (Ha.):</b> 0,0867		
<b>DERECHOS O GRAVÁMENES QUE PESAN SOBRE LA FINCA:</b> NO (En caso de arrendatario se consignarán el nombre y apellidos y N.I.F. del arrendatario)						
<b>DIRECCIÓN DEL ARRENDATARIO:</b>						
<b>TFNO.:</b>						
<b>BIENES AFECTADOS:</b>						
Subparcela	Aprovechamiento	Unidad	Expropiación Definitiva (m²)	Servidumbre (m²)	Ocupación Temporal (m²)	Total Afección (m²)
O	RESIDENCIAL	m²	97	0	0	97
Total afecciones:		m²	97	0	0	97
<b>CONSTRUCCIONES AFECTADAS Y ELEMENTOS VALORABLES:</b>						
TIPO	DESCRIPCIÓN					





**FICHA DE DATOS DE PARCELA AFECTADA**

<b>PROYECTO:</b> MEJORA DE LA CARRETERA N-I.		<b>CLAVE:</b> 20-BU-3800.A		<b>FECHA:</b> JUNIO 2016		
<b>TRAMO:</b> RUBENA – FRESNO DE RODILLA		<b>PROVINCIA:</b> 09 - BURGOS				
<b>MUNICIPIO:</b> 2866 - QUINTANAPALLA		<b>COMUNIDAD AUTÓNOMA:</b> CASTILLA Y LEÓN				
<b>PROVINCIA:</b> BURGOS						
<b>Nº ORDEN DE LA FINCA:</b> <b>09.2886.0067</b>	<b>POLÍGONO</b>	<b>PARCELA</b> 6154614VM5965S	<b>Subparcela</b> O			
<b>TITULARIDAD: DATOS DEL TITULAR/ES</b>						
<b>NOMBRE:</b> SAIZ MARTINEZ, PILAR						
<b>N.I.F.:</b> 15222775H						
<b>DOMICILIO:</b> CL PORTAL DE FORONDO 5 Pl:02 Pt:DR						
<b>LOCALIDAD:</b> VITORIA-GASTEIZ						
<b>C.P.:</b> 01010 (ALAVA)						
<b>TELÉFONO:</b>						
<b>REPRESENTANTE:</b>		<b>N.I.F.:</b>				
<b>DIRECCIÓN DEL REPRESENTANTE:</b>		<b>TFNO:</b>				
<b>LINDEROS:</b>	<b>NORTE:</b> PARC 6154608	<b>SUR:</b> ZONA URBANA DEL MUNICIPIO DE QUINTANAPALLA	<b>ESTE:</b> ZONA URBANA DEL MUNICIPIO DE QUINTANAPALLA	<b>OESTE:</b> ZONA URBANA DEL MUNICIPIO DE QUINTANAPALLA		
<b>AFECCIÓN:</b> Tipo de afección (total/parcial): PARCIAL		<b>División de la parcela (si/no):</b> NO		<b>Longitud (m):</b>		
<b>PARAJE:</b> CR MADRID - IRUN		<b>FORMA:</b> IRREGULAR		<b>SUP. TOTAL (Ha.):</b> 0,2432		
<b>DERECHOS O GRAVÁMENES QUE PESAN SOBRE LA FINCA:</b> NO (En caso de arrendatario se consignarán el nombre y apellidos y N.I.F. del arrendatario)						
<b>DIRECCIÓN DEL ARRENDATARIO:</b>		<b>N.I.F.:</b>				
		<b>TFNO.:</b>				
<b>BIENES AFECTADOS:</b>						
Subparcela	Aprovechamiento	Unidad	Expropiación Definitiva (m²)	Servidumbre (m²)	Ocupación Temporal (m²)	Total Afección (m²)
O	SUELO URBANO SIN EDIFICAR	m²	1.071	0	0	1.071
Total afecciones:		m²	1.071	0	0	1.071
<b>CONSTRUCCIONES AFECTADAS Y ELEMENTOS VALORABLES:</b>						
TIPO	DESCRIPCIÓN					
5 ml	Cerramiento de mampostería pétreo					

**PLANO DE SITUACIÓN:**

**FOTOGRAFÍAS:**

**FICHA DE DATOS DE PARCELA AFECTADA**

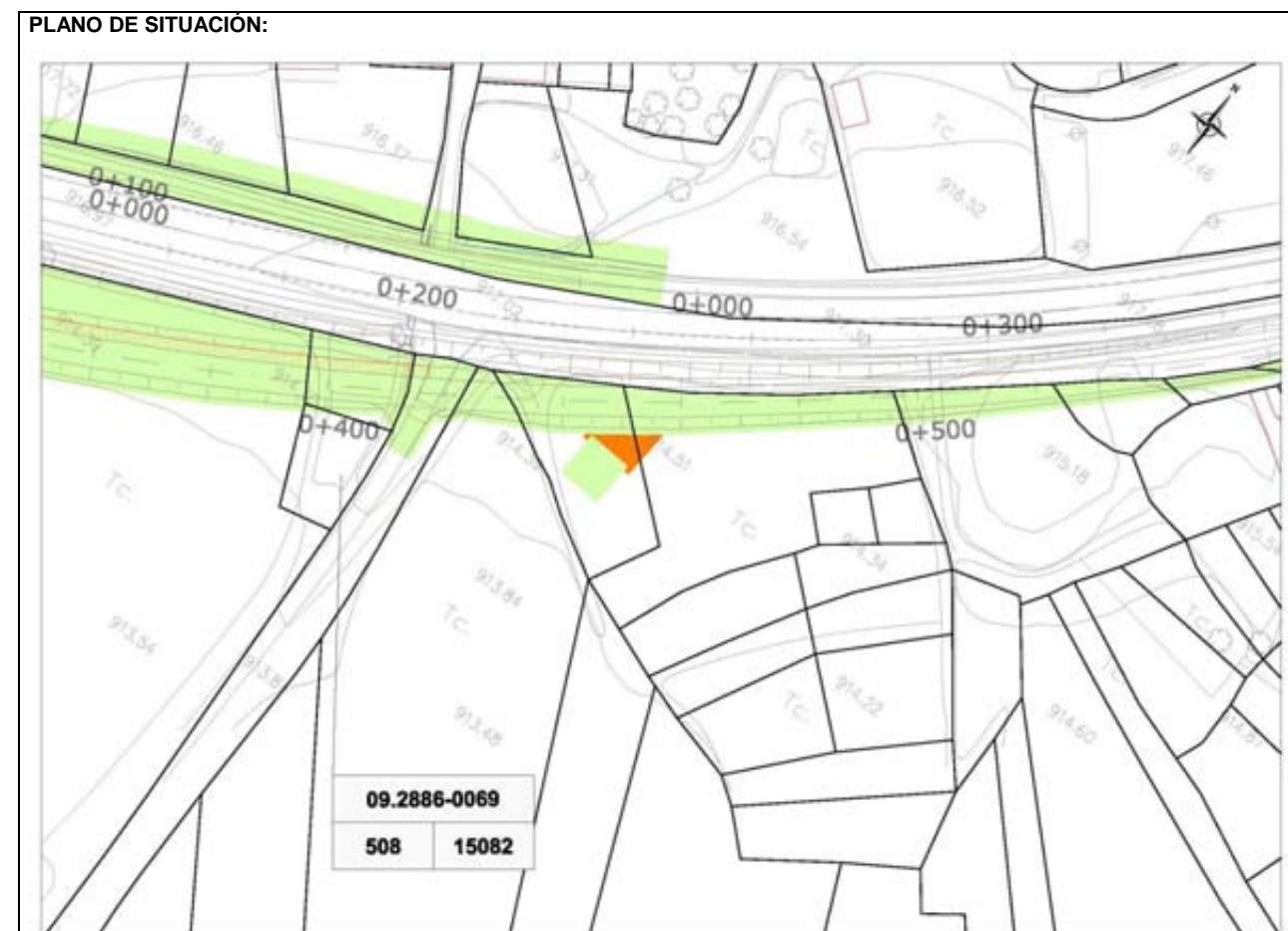
<b>PROYECTO:</b> MEJORA DE LA CARRETERA N-I.		<b>CLAVE:</b> 20-BU-3800.A		<b>FECHA:</b> JUNIO 2016		
<b>TRAMO:</b> RUBENA – FRESNO DE RODILLA		<b>PROVINCIA:</b> 09 - BURGOS				
<b>MUNICIPIO:</b> 2866 - QUINTANAPALLA		<b>COMUNIDAD AUTÓNOMA:</b> CASTILLA Y LEÓN				
<b>PROVINCIA:</b> BURGOS						
<b>Nº ORDEN DE LA FINCA:</b> <b>09.2886.0068</b>	<b>POLÍGONO:</b> 508	<b>PARCELA:</b> 5082	<b>Subparcela:</b> 0			
<b>TITULARIDAD: DATOS DEL TITULAR/ES</b>						
<b>NOMBRE:</b> IBEAS BRINGAS, JOAQUIN						
<b>N.I.F.:</b> 12923528N						
<b>DOMICILIO:</b> CL MAYOR 41						
<b>LOCALIDAD:</b> QUINTANAPALLA						
<b>C.P.:</b> 09290 (BURGOS)						
<b>TELÉFONO:</b>						
<b>REPRESENTANTE:</b>			<b>N.I.F.:</b>			
<b>DIRECCIÓN DEL REPRESENTANTE:</b>			<b>TFNO.:</b>			
<b>LINDEROS:</b>	<b>NORTE:</b>	<b>SUR:</b>	<b>ESTE:</b>	<b>OESTE:</b>		
	POLG 508, PARC 9046	POLG 508, PARC 15082	POLG 508, PARC 9030	POLG 508, PARC 534		
<b>AFECCIÓN:</b> Tipo de afección (total/parcial):		<b>División de la parcela (si/no):</b>		<b>Longitud (m):</b>		
PARCIAL		NO				
<b>PARAJE:</b> PLUMAREJO		<b>FORMA:</b> RECTANGULAR		<b>SUP. TOTAL (Ha.):</b> 0,0223		
<b>DERECHOS O GRAVÁMENES QUE PESAN SOBRE LA FINCA:</b> NO						
(En caso de arrendatario se consignarán el nombre y apellidos y N.I.F. del arrendatario)						
<b>DIRECCIÓN DEL ARRENDATARIO:</b>			<b>N.I.F.:</b>			
			<b>TFNO.:</b>			
<b>BIENES AFECTADOS:</b>						
Subparcela	Aprovechamiento	Unidad	Expropiación Definitiva (m²)	Servidumbre (m²)	Ocupación Temporal (m²)	Total Afección (m²)
0	PASTOS	m²	212	0	0	212
Total afecciones:		m²	212	0	0	212
<b>CONSTRUCCIONES AFECTADAS Y ELEMENTOS VALORABLES:</b>						
TIPO	DESCRIPCIÓN					



**FOTOGRAFÍAS:**

**FICHA DE DATOS DE PARCELA AFECTADA**

<b>PROYECTO:</b> MEJORA DE LA CARRETERA N-I.		<b>CLAVE:</b> 20-BU-3800.A		<b>FECHA:</b> JUNIO 2016		
<b>TRAMO:</b> RUBENA – FRESNO DE RODILLA		<b>PROVINCIA:</b> 09 - BURGOS				
<b>MUNICIPIO:</b> 2866 - QUINTANAPALLA		<b>COMUNIDAD AUTÓNOMA:</b> CASTILLA Y LEÓN				
<b>PROVINCIA:</b> BURGOS						
<b>Nº ORDEN DE LA FINCA:</b> <b>09.2886.0069</b>	<b>POLÍGONO</b> 508	<b>PARCELA</b> 15082	<b>Subparcela</b> O			
<b>TITULARIDAD: DATOS DEL TITULAR/ES</b>						
<b>NOMBRE:</b> ARNAIZ RUIZ, ANDRES						
<b>N.I.F.:</b> 12923541W						
<b>DOMICILIO:</b> CL LA IGLESIA 9						
<b>LOCALIDAD:</b> QUINTANAPALLA						
<b>C.P.:</b> 09290 (BURGOS)						
<b>TELÉFONO:</b>						
<b>REPRESENTANTE:</b>				<b>N.I.F.:</b>		
<b>DIRECCIÓN DEL REPRESENTANTE:</b>				<b>TFNO:</b>		
<b>LINDEROS:</b>	<b>NORTE:</b> POLG 508, PARC 5082	<b>SUR:</b> POLG 508, PARC 534	<b>ESTE:</b> POLG 508, PARC 9030	<b>OESTE:</b> POLG 508, PARC 534		
<b>AFECCIÓN:</b> Tipo de afección (total/parcial): PARCIAL		<b>División de la parcela (si/no):</b> NO		<b>Longitud (m):</b>		
<b>PARAJE:</b> PLUMAREJO		<b>FORMA:</b> TRAPECIAL		<b>SUP. TOTAL (Ha.):</b> 0,0234		
<b>DERECHOS O GRAVÁMENES QUE PESAN SOBRE LA FINCA:</b> NO (En caso de arrendatario se consignarán el nombre y apellidos y N.I.F. del arrendatario)						
<b>DIRECCIÓN DEL ARRENDATARIO:</b>				<b>N.I.F.:</b>		
				<b>TFNO.:</b>		
<b>BIENES AFECTADOS:</b>						
Subparcela	Aprovechamiento	Unidad	Expropiación Definitiva (m²)	Servidumbre (m²)	Ocupación Temporal (m²)	Total Afección (m²)
O	PASTOS	m²	5	0	0	5
Total afecciones:		m²	5	0	0	5
<b>CONSTRUCCIONES AFECTADAS Y ELEMENTOS VALORABLES:</b>						
TIPO	DESCRIPCIÓN					


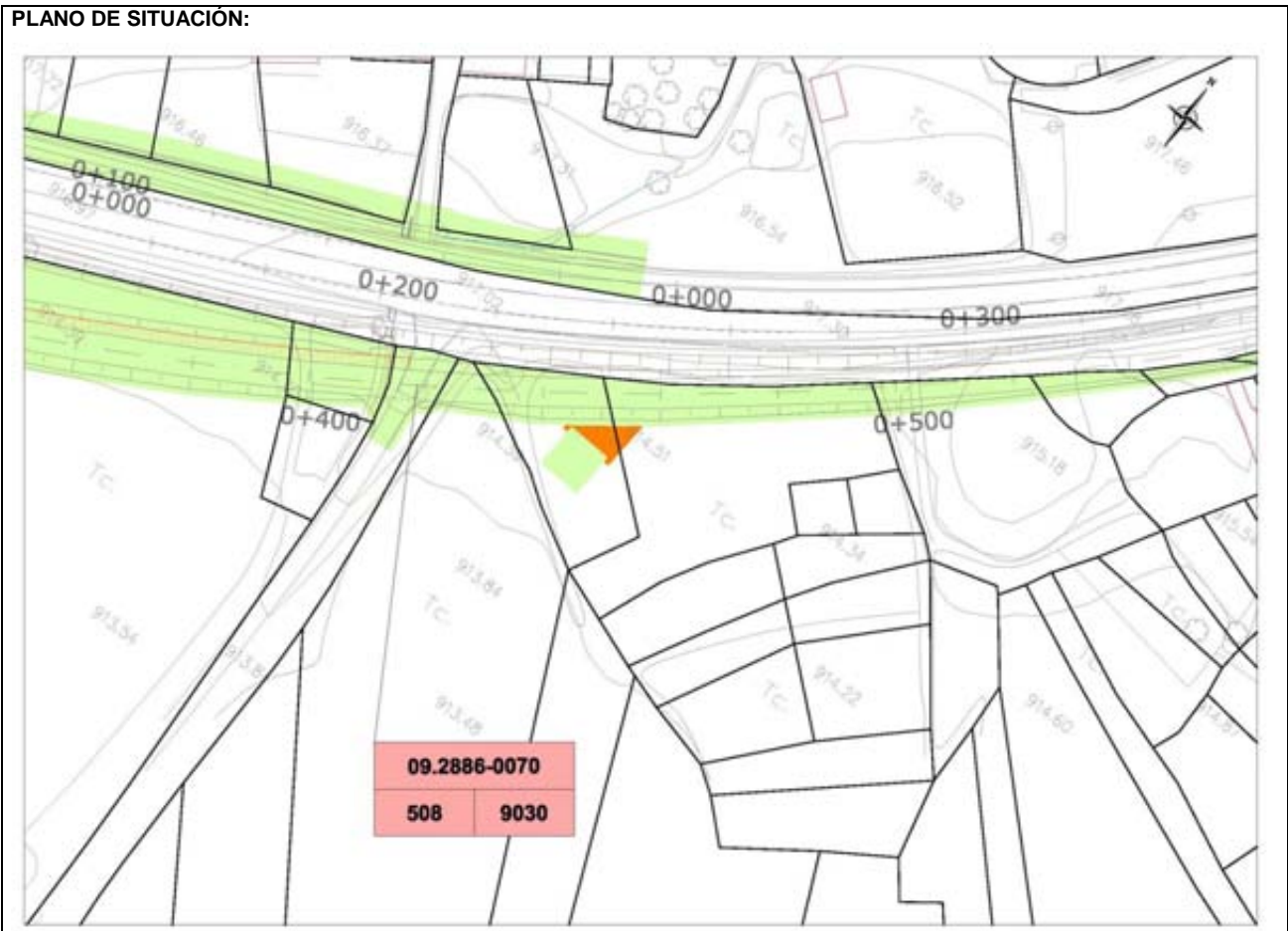


**FOTOGRAFÍAS:**



**FICHA DE DATOS DE PARCELA AFECTADA**

<b>PROYECTO:</b> MEJORA DE LA CARRETERA N-I.		<b>CLAVE:</b> 20-BU-3800.A		<b>FECHA:</b> JUNIO 2016		
<b>TRAMO:</b> RUBENA – FRESNO DE RODILLA		<b>PROVINCIA:</b> 09 - BURGOS		<b>COMUNIDAD AUTÓNOMA:</b> CASTILLA Y LEÓN		
<b>MUNICIPIO:</b> 2866 - QUINTANAPALLA		<b>PROVINCIA:</b> 09 - BURGOS		<b>COMUNIDAD AUTÓNOMA:</b> CASTILLA Y LEÓN		
<b>PROVINCIA:</b> BURGOS		<b>COMUNIDAD AUTÓNOMA:</b> CASTILLA Y LEÓN				
<b>Nº ORDEN DE LA FINCA:</b> <b>09.2886.0070</b>	<b>POLÍGONO:</b> 508	<b>PARCELA:</b> 9030	<b>Subparcela:</b> O			
<b>TITULARIDAD:</b> <b>DATOS DEL TITULAR/ES</b>						
<b>NOMBRE:</b> AYUNTAMIENTO DE QUINTANAPALLA						
<b>N.I.F.:</b> P0929700C						
<b>DOMICILIO:</b> MUNICIPIO						
<b>LOCALIDAD:</b> QUINTANAPALLA						
<b>C.P.:</b> 09290 (BURGOS)						
<b>TELÉFONO:</b>						
<b>REPRESENTANTE:</b> <b>N.I.F.:</b>						
<b>DIRECCIÓN DEL REPRESENTANTE:</b> <b>TFNO.:</b>						
<b>LINDEROS:</b>	<b>NORTE:</b> POLG 508, PARC 9046	<b>SUR:</b> POLG 508, PARC 9060	<b>ESTE:</b> POLG 508, PARC 479, 480, 481, 482, 483, 484, 485, 486, 5094, 9033, 9016, 536, 537 Y 538	<b>OESTE:</b> POLG 508, PARC 5082, 15082, 534, 535, 9027, 9026, 487, 488, 489, 490, 491 Y 492		
<b>AFECCIÓN:</b> Tipo de afección (total/parcial): PARCIAL		<b>División de la parcela (si/no):</b> NO		<b>Longitud (m):</b>		
<b>PARAJE:</b> OLMOS		<b>FORMA:</b> IRREGULAR		<b>SUP. TOTAL (Ha.):</b> 0,4570		
<b>DERECHOS O GRAVÁMENES QUE PESAN SOBRE LA FINCA:</b> NO (En caso de arrendatario se consignarán el nombre y apellidos y N.I.F. del arrendatario)						
<b>DIRECCIÓN DEL ARRENDATARIO:</b> <b>N.I.F.:</b>						
<b>TFNO.:</b>						
<b>BIENES AFECTADOS:</b>						
Subparcela	Aprovechamiento	Unidad	Expropiación Definitiva (m²)	Servidumbre (m²)	Ocupación Temporal (m²)	Total Afección (m²)
O	VIALES DE COMUNICACIÓN	m²	136	0	0	136
Total afecciones:		m²	136	0	0	136
<b>CONSTRUCCIONES AFECTADAS Y ELEMENTOS VALORABLES:</b>						
TIPO	DESCRIPCIÓN					





**FICHA DE DATOS DE PARCELA AFECTADA**

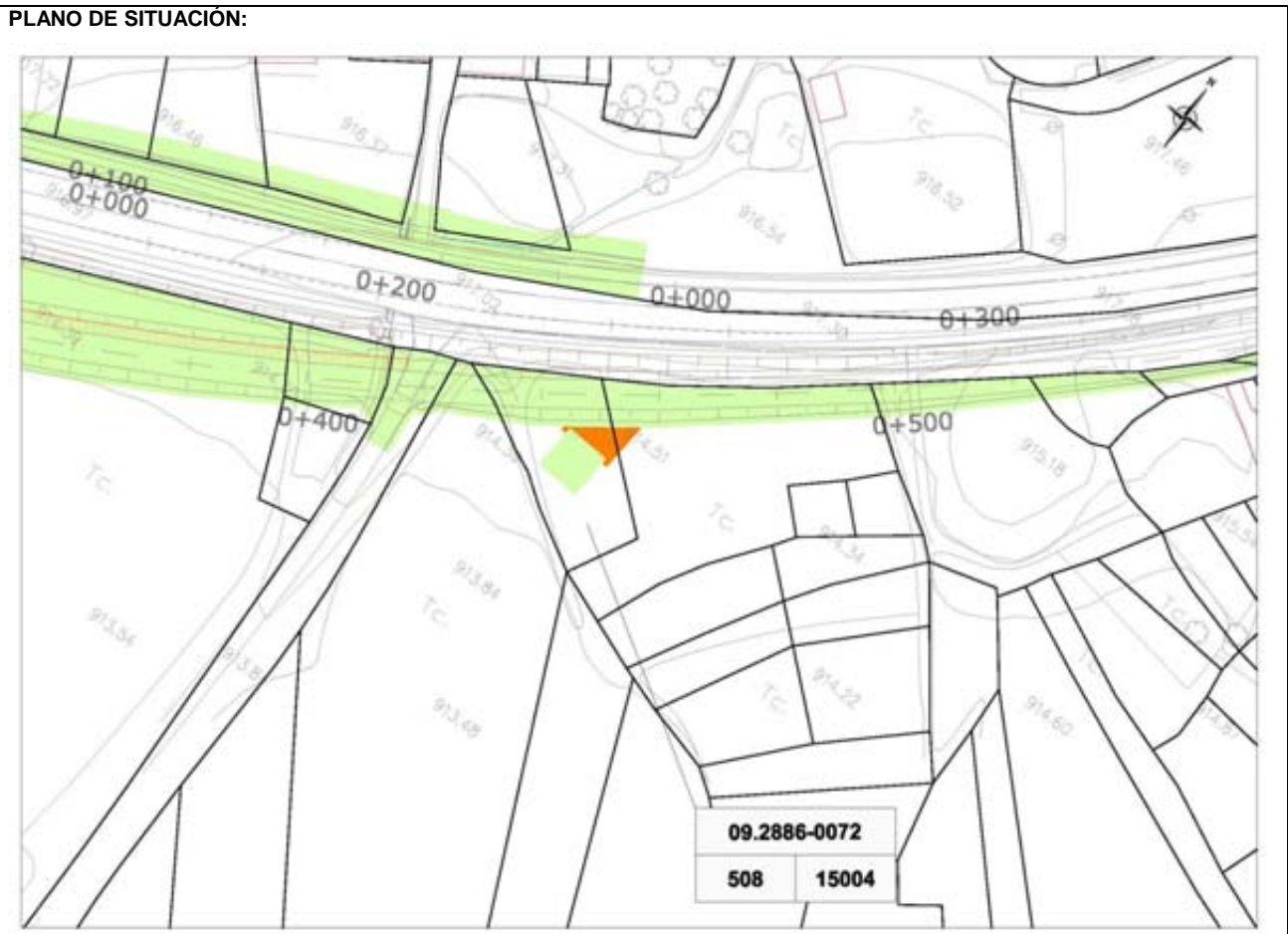
<b>PROYECTO:</b> MEJORA DE LA CARRETERA N-I.		<b>CLAVE:</b> 20-BU-3800.A		<b>FECHA:</b> JUNIO 2016		
<b>TRAMO:</b> RUBENA – FRESNO DE RODILLA		<b>PROVINCIA:</b> 09 - BURGOS				
<b>MUNICIPIO:</b> 2866 - QUINTANAPALLA		<b>COMUNIDAD AUTÓNOMA:</b> CASTILLA Y LEÓN				
<b>PROVINCIA:</b> BURGOS						
<b>Nº ORDEN DE LA FINCA:</b> <b>09.2886.0071</b>	<b>POLÍGONO:</b> 508	<b>PARCELA:</b> 538	<b>Subparcela:</b> O			
<b>TITULARIDAD: DATOS DEL TITULAR/ES</b>						
<b>NOMBRE:</b> ARNAIZ RUIZ, ANDRES						
<b>N.I.F.:</b> 12923541W						
<b>DOMICILIO:</b> CL LA IGLESIA 9						
<b>LOCALIDAD:</b> QUINTANAPALLA						
<b>C.P.:</b> 09290 (BURGOS)						
<b>TELÉFONO:</b>						
<b>REPRESENTANTE:</b>				<b>N.I.F.:</b>		
<b>DIRECCIÓN DEL REPRESENTANTE:</b>				<b>TFNO:</b>		
<b>LINDEROS:</b>	<b>NORTE:</b> POLG 508, PARC 9046 Y 15004	<b>SUR:</b> POLG 508, PARC 9016	<b>ESTE:</b> POLG 508, PARC 539	<b>OESTE:</b> POLG 508, PARC 537 Y 9030		
<b>AFECCIÓN:</b> Tipo de afección (total/parcial): PARCIAL		<b>División de la parcela (si/no):</b> NO		<b>Longitud (m):</b>		
<b>PARAJE:</b> LINARES ABAJO		<b>FORMA:</b> IRREGULAR		<b>SUP. TOTAL (Ha.):</b> 0,4320		
<b>DERECHOS O GRAVÁMENES QUE PESAN SOBRE LA FINCA:</b> NO (En caso de arrendatario se consignarán el nombre y apellidos y N.I.F. del arrendatario)						
<b>DIRECCIÓN DEL ARRENDATARIO:</b>				<b>N.I.F.:</b>		
				<b>TFNO.:</b>		
<b>BIENES AFECTADOS:</b>						
Subparcela	Aprovechamiento	Unidad	Expropiación Definitiva (m²)	Servidumbre (m²)	Ocupación Temporal (m²)	Total Afección (m²)
O	CEREAL SECANO I	m²	71	0	0	71
Total afecciones:		m²	71	0	0	71
<b>CONSTRUCCIONES AFECTADAS Y ELEMENTOS VALORABLES:</b>						
TIPO	DESCRIPCIÓN					

**PLANO DE SITUACIÓN:**

**FOTOGRAFÍAS:**

**FICHA DE DATOS DE PARCELA AFECTADA**

<b>PROYECTO:</b> MEJORA DE LA CARRETERA N-I.		<b>CLAVE:</b> 20-BU-3800.A		<b>FECHA:</b> JUNIO 2016		
<b>TRAMO:</b> RUBENA – FRESNO DE RODILLA		<b>PROVINCIA:</b> 09 - BURGOS				
<b>MUNICIPIO:</b> 2866 - QUINTANAPALLA		<b>COMUNIDAD AUTÓNOMA:</b> CASTILLA Y LEÓN				
<b>PROVINCIA:</b> BURGOS						
<b>Nº ORDEN DE LA FINCA:</b> <b>09.2886.0072</b>	<b>POLÍGONO:</b> 508	<b>PARCELA:</b> 15004	<b>Subparcela:</b> 0			
<b>TITULARIDAD: DATOS DEL TITULAR/ES</b>						
<b>NOMBRE:</b> LOZANO ARNAIZ, FELIPA						
<b>N.I.F.:</b> 12923360M						
<b>DOMICILIO:</b> MN MUNICIPIO Ndup-0						
<b>LOCALIDAD:</b> QUINTANAPALLA						
<b>C.P.:</b> 09290 (BURGOS)						
<b>TELÉFONO:</b>						
<b>REPRESENTANTE:</b>			<b>N.I.F.:</b>			
<b>DIRECCIÓN DEL REPRESENTANTE:</b>			<b>TFNO.:</b>			
<b>LINDEROS:</b>	<b>NORTE:</b>	<b>SUR:</b>	<b>ESTE:</b>	<b>OESTE:</b>		
	POLG 508, PARC 9046	POLG 508, PARC 538 Y 539	POLG 508, PARC 15006	POLG 508, PARC 538		
<b>AFECCIÓN:</b> Tipo de afección (total/parcial):		<b>División de la parcela (si/no):</b>		<b>Longitud (m):</b>		
PARCIAL		NO				
<b>PARAJE:</b> LINARES ABAJO		<b>FORMA:</b> IRREGULAR		<b>SUP. TOTAL (Ha.):</b> 0,0532		
<b>DERECHOS O GRAVÁMENES QUE PESAN SOBRE LA FINCA:</b> NO						
(En caso de arrendatario se consignarán el nombre y apellidos y N.I.F. del arrendatario)						
<b>DIRECCIÓN DEL ARRENDATARIO:</b>			<b>N.I.F.:</b>			
			<b>TFNO.:</b>			
<b>BIENES AFECTADOS:</b>						
Subparcela	Aprovechamiento	Unidad	Expropiación Definitiva (m²)	Servidumbre (m²)	Ocupación Temporal (m²)	Total Afección (m²)
0	CEREAL SECANO I	m²	245	30	0	245
Total afecciones:		m²	245	30	0	245
<b>CONSTRUCCIONES AFECTADAS Y ELEMENTOS VALORABLES:</b>						
TIPO	DESCRIPCIÓN					



**FOTOGRAFÍAS:**

**FICHA DE DATOS DE PARCELA AFECTADA**

<b>PROYECTO:</b> MEJORA DE LA CARRETERA N-I.		<b>CLAVE:</b> 20-BU-3800.A		<b>FECHA:</b> JUNIO 2016		
<b>TRAMO:</b> RUBENA – FRESNO DE RODILLA		<b>PROVINCIA:</b> 09 - BURGOS				
<b>MUNICIPIO:</b> 2866 - QUINTANAPALLA		<b>COMUNIDAD AUTÓNOMA:</b> CASTILLA Y LEÓN				
<b>PROVINCIA:</b> BURGOS						
<b>Nº ORDEN DE LA FINCA:</b> <b>09.2886.0073</b>	<b>POLÍGONO:</b> 508	<b>PARCELA:</b> 15006	<b>Subparcela:</b> O			
<b>TITULARIDAD: DATOS DEL TITULAR/ES</b>						
<b>NOMBRE:</b> SANZ LOPEZ, ELIAS						
<b>N.I.F.:</b> -						
<b>DOMICILIO:</b> CL EN EL MUNICIPIO						
<b>LOCALIDAD:</b> QUINTANAPALLA						
<b>C.P.:</b> 09290 (BURGOS)						
<b>TELÉFONO:</b>						
<b>REPRESENTANTE:</b>				<b>N.I.F.:</b>		
<b>DIRECCIÓN DEL REPRESENTANTE:</b>				<b>TFNO:</b>		
<b>LINDEROS:</b>	<b>NORTE:</b> POLG 508, PARC 9046	<b>SUR:</b> POLG 508, PARC 539	<b>ESTE:</b> POLG 508, PARC 5056, 15008, 15007, 15009 Y 15010	<b>OESTE:</b> POLG 508, PARC 15004		
<b>AFECCIÓN:</b> Tipo de afección (total/parcial): PARCIAL		<b>División de la parcela (si/no):</b> NO		<b>Longitud (m):</b>		
<b>PARAJE:</b> LINARES ABAJO		<b>FORMA:</b> IRREGULAR		<b>SUP. TOTAL (Ha.):</b> 0,1228		
<b>DERECHOS O GRAVÁMENES QUE PESAN SOBRE LA FINCA:</b> NO (En caso de arrendatario se consignarán el nombre y apellidos y N.I.F. del arrendatario)						
<b>DIRECCIÓN DEL ARRENDATARIO:</b>				<b>N.I.F.:</b>		
				<b>TFNO.:</b>		
<b>BIENES AFECTADOS:</b>						
Subparcela	Aprovechamiento	Unidad	Expropiación Definitiva (m²)	Servidumbre (m²)	Ocupación Temporal (m²)	Total Afección (m²)
O	CEREAL SECANO I	m²	295	11	0	295
Total afecciones:		m²	295	11	0	295
<b>CONSTRUCCIONES AFECTADAS Y ELEMENTOS VALORABLES:</b>						
TIPO	DESCRIPCIÓN					

**PLANO DE SITUACIÓN:**

**FOTOGRAFÍAS:**



**FICHA DE DATOS DE PARCELA AFECTADA**

<b>PROYECTO:</b> MEJORA DE LA CARRETERA N-I.		<b>CLAVE:</b> 20-BU-3800.A		<b>FECHA:</b> JUNIO 2016		
<b>TRAMO:</b> RUBENA – FRESNO DE RODILLA		<b>PROVINCIA:</b> 09 - BURGOS		<b>COMUNIDAD AUTÓNOMA:</b> CASTILLA Y LEÓN		
<b>MUNICIPIO:</b> 2866 - QUINTANAPALLA		<b>PROVINCIA:</b> 09 - BURGOS		<b>COMUNIDAD AUTÓNOMA:</b> CASTILLA Y LEÓN		
<b>PROVINCIA:</b> BURGOS		<b>COMUNIDAD AUTÓNOMA:</b> CASTILLA Y LEÓN				
<b>Nº ORDEN DE LA FINCA:</b> <b>09.2886.0074</b>	<b>POLÍGONO</b> 508	<b>PARCELA</b> 5056	<b>Subparcela</b> O			
<b>TITULARIDAD: DATOS DEL TITULAR/ES</b>						
<b>NOMBRE:</b> SAIZ RUIZ, PABLO						
<b>N.I.F.:</b> 02815228M						
<b>DOMICILIO:</b> CL ISLAS CIES 27 Pl:05 Pt:A						
<b>LOCALIDAD:</b> MADRID						
<b>C.P.:</b> 28035 (MADRID)						
<b>TELÉFONO:</b>						
<b>REPRESENTANTE: N.I.F.:</b>						
<b>DIRECCIÓN DEL REPRESENTANTE: TFNO:</b>						
<b>LINDEROS:</b>	<b>NORTE:</b> POLG 508, PARC 5054	<b>SUR:</b> POLG 508, PARC 5031	<b>ESTE:</b> POLG 508, PARC 5053, 5049, 5041, 15038 Y 15034	<b>OESTE:</b> POLG 508, PARC 9046, 15008 Y 15009		
<b>AFECCIÓN:</b> Tipo de afección (total/parcial): PARCIAL		<b>División de la parcela (si/no):</b> NO		<b>Longitud (m):</b>		
<b>PARAJE:</b> LINARES ABAJO		<b>FORMA:</b> IRREGULAR		<b>SUP. TOTAL (Ha.):</b> 0,1133		
<b>DERECHOS O GRAVÁMENES QUE PESAN SOBRE LA FINCA:</b> NO (En caso de arrendatario se consignarán el nombre y apellidos y N.I.F. del arrendatario)						
<b>DIRECCIÓN DEL ARRENDATARIO: N.I.F.:</b>						
<b>TFNO.:</b>						
<b>BIENES AFECTADOS:</b>						
Subparcela	Aprovechamiento	Unidad	Expropiación Definitiva (m²)	Servidumbre (m²)	Ocupación Temporal (m²)	Total Afección (m²)
O	CEREAL SECANO II	m²	138	0	0	138
Total afecciones:		m²	138	0	0	138
<b>CONSTRUCCIONES AFECTADAS Y ELEMENTOS VALORABLES:</b>						
TIPO	DESCRIPCIÓN					



**FOTOGRAFÍAS:**



**FICHA DE DATOS DE PARCELA AFECTADA**

<b>PROYECTO:</b> MEJORA DE LA CARRETERA N-I.		<b>CLAVE:</b> 20-BU-3800.A		<b>FECHA:</b> JUNIO 2016		
<b>TRAMO:</b> RUBENA – FRESNO DE RODILLA		<b>PROVINCIA:</b> 09 - BURGOS				
<b>MUNICIPIO:</b> 2866 - QUINTANAPALLA		<b>COMUNIDAD AUTÓNOMA:</b> CASTILLA Y LEÓN				
<b>PROVINCIA:</b> BURGOS						
<b>Nº ORDEN DE LA FINCA:</b> <b>09.2886.0075</b>	<b>POLÍGONO:</b> 508	<b>PARCELA:</b> 5054	<b>Subparcela:</b> O			
<b>TITULARIDAD: DATOS DEL TITULAR/ES</b>						
<b>NOMBRE:</b> ARNAIZ ARNAIZ, ESTANISLAO						
<b>N.I.F.:</b> 12923550B						
<b>DOMICILIO:</b> CL RIO NELA 21						
<b>LOCALIDAD:</b> BURGOS						
<b>C.P.:</b> 09006 (BURGOS)						
<b>TELÉFONO:</b>						
<b>REPRESENTANTE:</b>				<b>N.I.F.:</b>		
<b>DIRECCIÓN DEL REPRESENTANTE:</b>				<b>TFNO.:</b>		
<b>LINDEROS:</b>	<b>NORTE:</b> POLG 508, PARC 5055	<b>SUR:</b> POLG 508, PARC 5056	<b>ESTE:</b> POLG 508, PARC 5053	<b>OESTE:</b> POLG 508, PARC 9046		
<b>AFECCIÓN:</b> Tipo de afección (total/parcial): PARCIAL		<b>División de la parcela (si/no):</b> NO		<b>Longitud (m):</b>		
<b>PARAJE:</b> LINARES ABAJO		<b>FORMA:</b> IRREGULAR		<b>SUP. TOTAL (Ha.):</b> 0,0182		
<b>DERECHOS O GRAVÁMENES QUE PESAN SOBRE LA FINCA:</b> NO (En caso de arrendatario se consignarán el nombre y apellidos y N.I.F. del arrendatario)						
<b>DIRECCIÓN DEL ARRENDATARIO:</b>				<b>N.I.F.:</b>		
				<b>TFNO.:</b>		
<b>BIENES AFECTADOS:</b>						
Subparcela	Aprovechamiento	Unidad	Expropiación Definitiva (m²)	Servidumbre (m²)	Ocupación Temporal (m²)	Total Afección (m²)
O	CEREAL SECANO II	m²	67	0	0	67
Total afecciones:		m²	67	0	0	67
<b>CONSTRUCCIONES AFECTADAS Y ELEMENTOS VALORABLES:</b>						
TIPO	DESCRIPCIÓN					

**PLANO DE SITUACIÓN:**

**FOTOGRAFÍAS:**

**FICHA DE DATOS DE PARCELA AFECTADA**

<b>PROYECTO:</b> MEJORA DE LA CARRETERA N-I.		<b>CLAVE:</b> 20-BU-3800.A		<b>FECHA:</b> JUNIO 2016		
<b>TRAMO:</b> RUBENA – FRESNO DE RODILLA		<b>PROVINCIA:</b> 09 - BURGOS				
<b>MUNICIPIO:</b> 2866 - QUINTANAPALLA		<b>COMUNIDAD AUTÓNOMA:</b> CASTILLA Y LEÓN				
<b>PROVINCIA:</b> BURGOS						
<b>Nº ORDEN DE LA FINCA:</b> <b>09.2886.0076</b>	<b>POLÍGONO:</b> 508	<b>PARCELA:</b> 5055	<b>Subparcela:</b> O			
<b>TITULARIDAD: DATOS DEL TITULAR/ES</b>						
<b>NOMBRE:</b> SAIZ RUIZ, VICTORIA						
<b>N.I.F.:</b> 12923542A						
<b>DOMICILIO:</b> CL MAYOR 48						
<b>LOCALIDAD:</b> QUINTANAPALLA						
<b>C.P.:</b> 09290 (BURGOS)						
<b>TELÉFONO:</b>						
<b>REPRESENTANTE: N.I.F.:</b>						
<b>DIRECCIÓN DEL REPRESENTANTE: TFNO.:</b>						
<b>LINDEROS:</b>	<b>NORTE:</b>	<b>SUR:</b>	<b>ESTE:</b>	<b>OESTE:</b>		
	POLG 508, PARC 5057	POLG 508, PARC 5054	POLG 508, PARC 5053	POLG 508, PARC 9046		
<b>AFECCIÓN:</b> Tipo de afección (total/parcial):		<b>División de la parcela (si/no):</b>		<b>Longitud (m):</b>		
PARCIAL		NO				
<b>PARAJE:</b> LINARES ABAJO		<b>FORMA:</b> IRREGULAR		<b>SUP. TOTAL (Ha.):</b> 0,0076		
<b>DERECHOS O GRAVÁMENES QUE PESAN SOBRE LA FINCA:</b> NO						
(En caso de arrendatario se consignarán el nombre y apellidos y N.I.F. del arrendatario)						
<b>DIRECCIÓN DEL ARRENDATARIO: N.I.F.:</b>						
<b>TFNO.:</b>						
<b>BIENES AFECTADOS:</b>						
Subparcela	Aprovechamiento	Unidad	Expropiación Definitiva (m²)	Servidumbre (m²)	Ocupación Temporal (m²)	Total Afección (m²)
O	CEREAL SECANO II	m²	45	0	0	45
Total afecciones:		m²	45	0	0	45
<b>CONSTRUCCIONES AFECTADAS Y ELEMENTOS VALORABLES:</b>						
TIPO	DESCRIPCIÓN					

**PLANO DE SITUACIÓN:**

**FOTOGRAFÍAS:**

**FICHA DE DATOS DE PARCELA AFECTADA**

<b>PROYECTO:</b> MEJORA DE LA CARRETERA N-I.		<b>CLAVE:</b> 20-BU-3800.A		<b>FECHA:</b> JUNIO 2016		
<b>TRAMO:</b> RUBENA – FRESNO DE RODILLA		<b>PROVINCIA:</b> 09 - BURGOS				
<b>MUNICIPIO:</b> 2866 - QUINTANAPALLA		<b>COMUNIDAD AUTÓNOMA:</b> CASTILLA Y LEÓN				
<b>PROVINCIA:</b> BURGOS						
<b>Nº ORDEN DE LA FINCA:</b> <b>09.2886.0077</b>	<b>POLÍGONO:</b> 508	<b>PARCELA:</b> 5057	<b>Subparcela:</b> O			
<b>TITULARIDAD: DATOS DEL TITULAR/ES</b>						
<b>NOMBRE:</b> RUIZ ARROYO, TOMAS						
<b>N.I.F.:</b> 13081663E						
<b>DOMICILIO:</b> CL FEDERICO GARCIA LORCA 7 Pt:10 Pt:B						
<b>LOCALIDAD:</b> BURGOS						
<b>C.P.:</b> 09007 (BURGOS)						
<b>TELÉFONO:</b>						
<b>REPRESENTANTE:</b>				<b>N.I.F.:</b>		
<b>DIRECCIÓN DEL REPRESENTANTE:</b>				<b>TFNO:</b>		
<b>LINDEROS:</b>	<b>NORTE:</b> POLG 508, PARC 9046	<b>SUR:</b> POLG 508, PARC 5047 Y 5052	<b>ESTE:</b> POLG 508, PARC 5058 Y 5048	<b>OESTE:</b> POLG 508, PARC 9046, 5055 Y 5053		
<b>AFECCIÓN:</b> Tipo de afección (total/parcial): PARCIAL		<b>División de la parcela (si/no):</b> NO		<b>Longitud (m):</b>		
<b>PARAJE:</b> LINARES ABAJO		<b>FORMA:</b> IRREGULAR		<b>SUP. TOTAL (Ha.):</b> 0,0855		
<b>DERECHOS O GRAVÁMENES QUE PESAN SOBRE LA FINCA:</b> NO (En caso de arrendatario se consignarán el nombre y apellidos y N.I.F. del arrendatario)						
<b>DIRECCIÓN DEL ARRENDATARIO:</b>				<b>N.I.F.:</b>		
				<b>TFNO.:</b>		
<b>BIENES AFECTADOS:</b>						
Subparcela	Aprovechamiento	Unidad	Expropiación Definitiva (m²)	Servidumbre (m²)	Ocupación Temporal (m²)	Total Afección (m²)
O	CEREAL SECANO II	m²	86	0	0	86
Total afecciones:		m²	86	0	0	86
<b>CONSTRUCCIONES AFECTADAS Y ELEMENTOS VALORABLES:</b>						
TIPO	DESCRIPCIÓN					
30 ml	Cerramiento de mampostería pétreo					

**PLANO DE SITUACIÓN:**

**FOTOGRAFÍAS:**



**FICHA DE DATOS DE PARCELA AFECTADA**

<b>PROYECTO:</b> MEJORA DE LA CARRETERA N-I.		<b>CLAVE:</b> 20-BU-3800.A		<b>FECHA:</b> JUNIO 2016		
<b>TRAMO:</b> RUBENA – FRESNO DE RODILLA		<b>PROVINCIA:</b> 09 - BURGOS				
<b>MUNICIPIO:</b> 2866 - QUINTANAPALLA		<b>COMUNIDAD AUTÓNOMA:</b> CASTILLA Y LEÓN				
<b>PROVINCIA:</b> BURGOS						
<b>Nº ORDEN DE LA FINCA:</b> <b>09.2886.0078</b>	<b>POLÍGONO:</b> 508	<b>PARCELA:</b> 5058	<b>Subparcela:</b> O			
<b>TITULARIDAD: DATOS DEL TITULAR/ES</b>						
<b>NOMBRE:</b> RUIZ ARROYO, TOMAS						
<b>N.I.F.:</b> 13081663E						
<b>DOMICILIO:</b> CL FEDERICO GARCIA LORCA 7 Pt:10 Pt:B						
<b>LOCALIDAD:</b> BURGOS						
<b>C.P.:</b> 09007 (BURGOS)						
<b>TELÉFONO:</b>						
<b>REPRESENTANTE:</b>			<b>N.I.F.:</b>			
<b>DIRECCIÓN DEL REPRESENTANTE:</b>			<b>TFNO.:</b>			
<b>LINDEROS:</b>	<b>NORTE:</b>	<b>SUR:</b>	<b>ESTE:</b>	<b>OESTE:</b>		
	POLG 508, PARC 9046	POLG 508, PARC 5057 Y 5048	POLG 508, PARC 5059, 5060 Y 5061	POLG 508, PARC 5057 Y 9046		
<b>AFECCIÓN:</b> Tipo de afección (total/parcial):		<b>División de la parcela (si/no):</b>		<b>Longitud (m):</b>		
PARCIAL		NO				
<b>PARAJE:</b> LINARES ABAJO		<b>FORMA:</b> TRAPECIAL		<b>SUP. TOTAL (Ha.):</b> 0,0457		
<b>DERECHOS O GRAVÁMENES QUE PESAN SOBRE LA FINCA:</b> NO						
(En caso de arrendatario se consignarán el nombre y apellidos y N.I.F. del arrendatario)						
<b>DIRECCIÓN DEL ARRENDATARIO:</b>			<b>N.I.F.:</b>			
			<b>TFNO.:</b>			
<b>BIENES AFECTADOS:</b>						
Subparcela	Aprovechamiento	Unidad	Expropiación Definitiva (m²)	Servidumbre (m²)	Ocupación Temporal (m²)	Total Afección (m²)
O	CEREAL SECANO II	m²	65	0	0	65
Total afecciones:		m²	65	0	0	65
<b>CONSTRUCCIONES AFECTADAS Y ELEMENTOS VALORABLES:</b>						
TIPO	DESCRIPCIÓN					
30 ml	Cerramiento de mampostería pétreo					

**PLANO DE SITUACIÓN:**



**FOTOGRAFÍAS:**

**FICHA DE DATOS DE PARCELA AFECTADA**

<b>PROYECTO:</b> MEJORA DE LA CARRETERA N-I.		<b>CLAVE:</b> 20-BU-3800.A		<b>FECHA:</b> JUNIO 2016		
<b>TRAMO:</b> RUBENA – FRESNO DE RODILLA		<b>PROVINCIA:</b> 09 - BURGOS				
<b>MUNICIPIO:</b> 2866 - QUINTANAPALLA		<b>COMUNIDAD AUTÓNOMA:</b> CASTILLA Y LEÓN				
<b>PROVINCIA:</b> BURGOS						
<b>Nº ORDEN DE LA FINCA:</b> <b>09.2886.0079</b>	<b>POLÍGONO:</b> 508	<b>PARCELA:</b> 5061	<b>Subparcela:</b> O			
<b>TITULARIDAD: DATOS DEL TITULAR/ES</b>						
<b>NOMBRE:</b> YUSTE TORRIENTES, PALOMA (50%) YUSTE TORRIENTES, ENRIQUE JORGE (50%)						
<b>N.I.F.:</b> 13147220Y 13134503P						
<b>DOMICILIO:</b> CL ARRIBA 5 CL AMERICO CASTRO 27						
<b>LOCALIDAD:</b> QUINTANAPALLA BURGOS						
<b>C.P.:</b> 09290 09002 (BURGOS)						
<b>TELÉFONO:</b>						
<b>REPRESENTANTE:</b>			<b>N.I.F.:</b>			
<b>DIRECCIÓN DEL REPRESENTANTE:</b>			<b>TFNO:</b>			
<b>LINDEROS:</b>	<b>NORTE:</b> POLG 508, PARC 9046	<b>SUR:</b> POLG 508, PARC 5058 Y 5060	<b>ESTE:</b> POLG 508, PARC 5062	<b>OESTE:</b> POLG 508, PARC 5058 Y 9046		
<b>AFECCIÓN:</b> Tipo de afección (total/parcial): PARCIAL		División de la parcela (si/no): NO		Longitud (m):		
<b>PARAJE:</b> LINARES ABAJO		<b>FORMA:</b> TRAPECIAL		<b>SUP. TOTAL (Ha.):</b> 0,0439		
<b>DERECHOS O GRAVÁMENES QUE PESAN SOBRE LA FINCA:</b> NO (En caso de arrendatario se consignarán el nombre y apellidos y N.I.F. del arrendatario)						
<b>DIRECCIÓN DEL ARRENDATARIO:</b>			<b>N.I.F.:</b>			
			<b>TFNO.:</b>			
<b>BIENES AFECTADOS:</b>						
Subparcela	Aprovechamiento	Unidad	Expropiación Definitiva (m²)	Servidumbre (m²)	Ocupación Temporal (m²)	Total Afección (m²)
O	CEREAL SECANO II	m²	110	0	0	110
Total afecciones:		m²	110	0	0	110
<b>CONSTRUCCIONES AFECTADAS Y ELEMENTOS VALORABLES:</b>						
TIPO	DESCRIPCIÓN					

**PLANO DE SITUACIÓN:**

**FOTOGRAFÍAS:**

**FICHA DE DATOS DE PARCELA AFECTADA**

<b>PROYECTO:</b> MEJORA DE LA CARRETERA N-I.		<b>CLAVE:</b> 20-BU-3800.A		<b>FECHA:</b> JUNIO 2016		
<b>TRAMO:</b> RUBENA – FRESNO DE RODILLA		<b>PROVINCIA:</b> 09 - BURGOS				
<b>MUNICIPIO:</b> 2866 - QUINTANAPALLA		<b>COMUNIDAD AUTÓNOMA:</b> CASTILLA Y LEÓN				
<b>PROVINCIA:</b> BURGOS						
<b>Nº ORDEN DE LA FINCA:</b> <b>09.2886.0080</b>	<b>POLÍGONO:</b> 508	<b>PARCELA:</b> 5062	<b>Subparcela:</b> O			
<b>TITULARIDAD:</b> <b>DATOS DEL TITULAR/ES</b>						
<b>NOMBRE:</b> SANTAMARIA PALACIOS, AURELIA (50%) SANTA MARIA PALACIOS, ESTEBAN (50%)						
<b>N.I.F.:</b> 12923381A 12923532Q						
<b>DOMICILIO:</b> CL SANTA AGUEDA 34 BI:34 PI:02 Pt:A AV CONSTITUCION ESPAÑOLA 6 PI:03 Pt:B						
<b>LOCALIDAD:</b> BURGOS						
<b>C.P.:</b> 09003 09007 (BURGOS)						
<b>TELÉFONO:</b>						
<b>REPRESENTANTE:</b>			<b>N.I.F.:</b>			
<b>DIRECCIÓN DEL REPRESENTANTE:</b>			<b>TFNO:</b>			
<b>LINDEROS:</b>	<b>NORTE:</b> POLG 508, PARC 9046	<b>SUR:</b> POLG 508, PARC 5060	<b>ESTE:</b> POLG 508, PARC 27229	<b>OESTE:</b> POLG 508, PARC 5061		
<b>AFECCIÓN:</b> Tipo de afección (total/parcial): PARCIAL		División de la parcela (si/no): NO		Longitud (m):		
<b>PARAJE:</b> LINARES ABAJO		<b>FORMA:</b> RECTANGULAR		<b>SUP. TOTAL (Ha.):</b> 0,0139		
<b>DERECHOS O GRAVÁMENES QUE PESAN SOBRE LA FINCA:</b> NO (En caso de arrendatario se consignarán el nombre y apellidos y N.I.F. del arrendatario)						
<b>DIRECCIÓN DEL ARRENDATARIO:</b>			<b>N.I.F.:</b>			
			<b>TFNO.:</b>			
<b>BIENES AFECTADOS:</b>						
Subparcela	Aprovechamiento	Unidad	Expropiación Definitiva (m²)	Servidumbre (m²)	Ocupación Temporal (m²)	Total Afección (m²)
O	CEREAL SECANO II	m²	49	0	0	49
Total afecciones:		m²	49	0	0	49
<b>CONSTRUCCIONES AFECTADAS Y ELEMENTOS VALORABLES:</b>						
TIPO	DESCRIPCIÓN					

**PLANO DE SITUACIÓN:**



**FOTOGRAFÍAS:**



**FICHA DE DATOS DE PARCELA AFECTADA**

<b>PROYECTO:</b> MEJORA DE LA CARRETERA N-I.		<b>CLAVE:</b> 20-BU-3800.A		<b>FECHA:</b> JUNIO 2016		
<b>TRAMO:</b> RUBENA – FRESNO DE RODILLA		<b>PROVINCIA:</b> 09 - BURGOS				
<b>MUNICIPIO:</b> 2866 - QUINTANAPALLA		<b>COMUNIDAD AUTÓNOMA:</b> CASTILLA Y LEÓN				
<b>PROVINCIA:</b> BURGOS						
<b>Nº ORDEN DE LA FINCA:</b> <b>09.2886.0081</b>	<b>POLÍGONO:</b> 508	<b>PARCELA:</b> 27229	<b>Subparcela:</b> O			
<b>TITULARIDAD: DATOS DEL TITULAR/ES</b>						
<b>NOMBRE:</b> AYUNTAMIENTO DE QUINTANAPALLA						
<b>N.I.F.:</b> P0929700C						
<b>DOMICILIO:</b> MUNICIPIO						
<b>LOCALIDAD:</b> QUINTANAPALLA						
<b>C.P.:</b> 09290 (BURGOS)						
<b>TELÉFONO:</b>						
<b>REPRESENTANTE:</b>				<b>N.I.F.:</b>		
<b>DIRECCIÓN DEL REPRESENTANTE:</b>				<b>TFNO:</b>		
<b>LINDEROS:</b>	<b>NORTE:</b>	<b>SUR:</b>	<b>ESTE:</b>	<b>OESTE:</b>		
	POLG 508, PARC 9046 Y 9009	POLG 508, PARC 5059	POLG 508, PARC 9016	POLG 508, PARC 5059, 5060 Y 5062		
<b>AFECCIÓN:</b> Tipo de afección (total/parcial):		<b>División de la parcela (si/no):</b>		<b>Longitud (m):</b>		
PARCIAL		NO				
<b>PARAJE:</b> PLUMAREJO		<b>FORMA:</b> IRREGULAR		<b>SUP. TOTAL (Ha.):</b> 0,0297		
<b>DERECHOS O GRAVÁMENES QUE PESAN SOBRE LA FINCA:</b> NO (En caso de arrendatario se consignarán el nombre y apellidos y N.I.F. del arrendatario)						
<b>DIRECCIÓN DEL ARRENDATARIO:</b>				<b>N.I.F.:</b>		
				<b>TFNO.:</b>		
<b>BIENES AFECTADOS:</b>						
Subparcela	Aprovechamiento	Unidad	Expropiación Definitiva (m²)	Servidumbre (m²)	Ocupación Temporal (m²)	Total Afección (m²)
O	PASTOS	m²	127	0	0	127
Total afecciones:		m²	127	0	0	127
<b>CONSTRUCCIONES AFECTADAS Y ELEMENTOS VALORABLES:</b>						
TIPO	DESCRIPCIÓN					

**PLANO DE SITUACIÓN:**

**FOTOGRAFÍAS:**

**FICHA DE DATOS DE PARCELA AFECTADA**

<b>PROYECTO:</b> MEJORA DE LA CARRETERA N-I.		<b>CLAVE:</b> 20-BU-3800.A		<b>FECHA:</b> JUNIO 2016		
<b>TRAMO:</b> RUBENA – FRESNO DE RODILLA		<b>PROVINCIA:</b> 09 - BURGOS		<b>COMUNIDAD AUTÓNOMA:</b> CASTILLA Y LEÓN		
<b>MUNICIPIO:</b> 2866 - QUINTANAPALLA		<b>PROVINCIA:</b> 09 - BURGOS		<b>COMUNIDAD AUTÓNOMA:</b> CASTILLA Y LEÓN		
<b>PROVINCIA:</b> BURGOS		<b>COMUNIDAD AUTÓNOMA:</b> CASTILLA Y LEÓN				
<b>Nº ORDEN DE LA FINCA:</b> <b>09.2886.0082</b>	<b>POLÍGONO</b> 508	<b>PARCELA</b> 545	<b>Subparcela</b> O			
<b>TITULARIDAD: DATOS DEL TITULAR/ES</b>						
<b>NOMBRE:</b> TORRIENTES ARNAIZ, JUSTO						
<b>N.I.F.:</b> 13021897X						
<b>DOMICILIO:</b> CL JESUS M ORDOÑO 2 Pt:04 Pt:IZ						
<b>LOCALIDAD:</b> BURGOS						
<b>C.P.:</b> 09004 (BURGOS)						
<b>TELÉFONO:</b>						
<b>REPRESENTANTE: N.I.F.:</b>						
<b>DIRECCIÓN DEL REPRESENTANTE: TFNO.:</b>						
<b>LINDEROS:</b>	<b>NORTE:</b>	<b>SUR:</b>	<b>ESTE:</b>	<b>OESTE:</b>		
	POLG 508, PARC 9047 Y 546	POLG 508, PARC 9046 Y 9064	POLG 508, PARC 5046 Y 9046	POLG 508, PARC 9047 Y 9064		
<b>AFECCIÓN:</b> Tipo de afección (total/parcial):		<b>División de la parcela (si/no):</b>		<b>Longitud (m):</b>		
PARCIAL		NO				
<b>PARAJE:</b> FUENTE ALBARCA		<b>FORMA:</b> TRAPECIAL		<b>SUP. TOTAL (Ha.):</b> 0,6080		
<b>DERECHOS O GRAVÁMENES QUE PESAN SOBRE LA FINCA:</b> NO (En caso de arrendatario se consignarán el nombre y apellidos y N.I.F. del arrendatario)						
<b>DIRECCIÓN DEL ARRENDATARIO: N.I.F.:</b>						
<b>TFNO.:</b>						
<b>BIENES AFECTADOS:</b>						
Subparcela	Aprovechamiento	Unidad	Expropiación Definitiva (m²)	Servidumbre (m²)	Ocupación Temporal (m²)	Total Afección (m²)
O	CEREAL SECANO VI	m²	26	0	0	26
Total afecciones:		m²	26	0	0	26
<b>CONSTRUCCIONES AFECTADAS Y ELEMENTOS VALORABLES:</b>						
TIPO	DESCRIPCIÓN					

**PLANO DE SITUACIÓN:**

**FOTOGRAFÍAS:**

**FICHA DE DATOS DE PARCELA AFECTADA**

<b>PROYECTO:</b> MEJORA DE LA CARRETERA N-I.		<b>CLAVE:</b> 20-BU-3800.A		<b>FECHA:</b> JUNIO 2016		
<b>TRAMO:</b> RUBENA – FRESNO DE RODILLA		<b>PROVINCIA:</b> 09 - BURGOS				
<b>MUNICIPIO:</b> 2866 - QUINTANAPALLA		<b>COMUNIDAD AUTÓNOMA:</b> CASTILLA Y LEÓN				
<b>PROVINCIA:</b> BURGOS						
<b>Nº ORDEN DE LA FINCA:</b> <b>09.2886.0083</b>	<b>POLÍGONO:</b> 508	<b>PARCELA:</b> 546	<b>Subparcela:</b> O			
<b>TITULARIDAD: DATOS DEL TITULAR/ES</b>						
<b>NOMBRE:</b> AYUNTAMIENTO DE QUINTANAPALLA						
<b>N.I.F.:</b> P0929700C						
<b>DOMICILIO:</b> MUNICIPIO						
<b>LOCALIDAD:</b> QUINTANAPALLA						
<b>C.P.:</b> 09290 (BURGOS)						
<b>TELÉFONO:</b>						
<b>REPRESENTANTE:</b>			<b>N.I.F.:</b>			
<b>DIRECCIÓN DEL REPRESENTANTE:</b>			<b>TFNO:</b>			
<b>LINDEROS:</b>	<b>NORTE:</b> POLG 508, PARC 9047 Y 9006	<b>SUR:</b> POLG 508, PARC 9046 Y 545	<b>ESTE:</b> POLG 508, PARC 9006 Y 9046	<b>OESTE:</b> POLG 508, PARC 545 Y 9047		
<b>AFECCIÓN:</b> Tipo de afección (total/parcial): PARCIAL		<b>División de la parcela (si/no):</b> NO		<b>Longitud (m):</b>		
<b>PARAJE:</b> FUENTE ALBARCA		<b>FORMA:</b> TRAPECIAL		<b>SUP. TOTAL (Ha.):</b> 0,4440		
<b>DERECHOS O GRAVÁMENES QUE PESAN SOBRE LA FINCA:</b> NO (En caso de arrendatario se consignarán el nombre y apellidos y N.I.F. del arrendatario)						
<b>DIRECCIÓN DEL ARRENDATARIO:</b>			<b>N.I.F.:</b>			
			<b>TFNO.:</b>			
<b>BIENES AFECTADOS:</b>						
Subparcela	Aprovechamiento	Unidad	Expropiación Definitiva (m²)	Servidumbre (m²)	Ocupación Temporal (m²)	Total Afección (m²)
O	CEREAL SECANO VI	m²	191	0	0	191
Total afecciones:		m²	191	0	0	191
<b>CONSTRUCCIONES AFECTADAS Y ELEMENTOS VALORABLES:</b>						
TIPO	DESCRIPCIÓN					


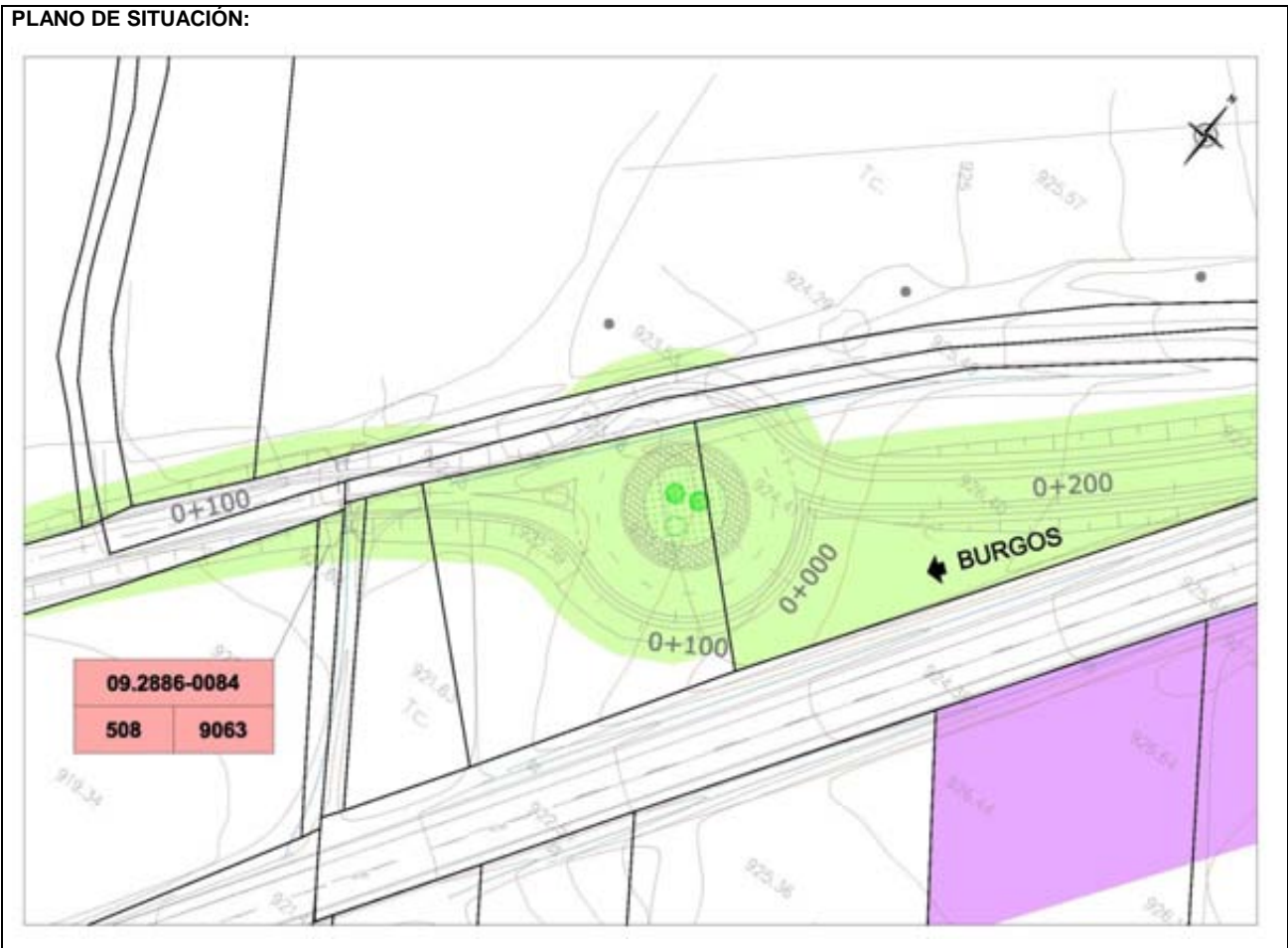
**PLANO DE SITUACIÓN:**

**FOTOGRAFÍAS:**



**FICHA DE DATOS DE PARCELA AFECTADA**

<b>PROYECTO:</b> MEJORA DE LA CARRETERA N-I.		<b>CLAVE:</b> 20-BU-3800.A		<b>FECHA:</b> JUNIO 2016		
<b>TRAMO:</b> RUBENA – FRESNO DE RODILLA		<b>PROVINCIA:</b> 09 - BURGOS		<b>COMUNIDAD AUTÓNOMA:</b> CASTILLA Y LEÓN		
<b>MUNICIPIO:</b> 2866 - QUINTANAPALLA		<b>PROVINCIA:</b> 09 - BURGOS		<b>COMUNIDAD AUTÓNOMA:</b> CASTILLA Y LEÓN		
<b>PROVINCIA:</b> BURGOS		<b>COMUNIDAD AUTÓNOMA:</b> CASTILLA Y LEÓN				
<b>Nº ORDEN DE LA FINCA:</b> <b>09.2886.0084</b>	<b>POLÍGONO</b> 508	<b>PARCELA</b> 9063	<b>Subparcela</b> 0			
<b>TITULARIDAD: DATOS DEL TITULAR/ES</b>						
<b>NOMBRE:</b>						
<b>N.I.F.:</b>						
<b>DOMICILIO:</b>						
<b>LOCALIDAD:</b>						
<b>C.P.:</b>						
<b>TELÉFONO:</b>						
<b>REPRESENTANTE: N.I.F.:</b>						
<b>DIRECCIÓN DEL REPRESENTANTE: TFNO.:</b>						
<b>LINDEROS:</b>	<b>NORTE:</b> POLG 508, PARC 9046	<b>SUR:</b> POLG 508, PARC 9007	<b>ESTE:</b> POLG 506, PARC 9007	<b>OESTE:</b> POLG 508, PARC 456		
<b>AFECCIÓN:</b> Tipo de afección (total/parcial): PARCIAL		División de la parcela (si/no): NO		Longitud (m):		
<b>PARAJE:</b> ARROYO		<b>FORMA:</b> RECTANGULAR		<b>SUP. TOTAL (Ha.):</b> 0,0319		
<b>DERECHOS O GRAVÁMENES QUE PESAN SOBRE LA FINCA:</b> NO (En caso de arrendatario se consignarán el nombre y apellidos y N.I.F. del arrendatario)						
<b>DIRECCIÓN DEL ARRENDATARIO: N.I.F.:</b>						
<b>TFNO.:</b>						
<b>BIENES AFECTADOS:</b>						
Subparcela	Aprovechamiento	Unidad	Expropiación Definitiva (m²)	Servidumbre (m²)	Ocupación Temporal (m²)	Total Afección (m²)
0	HIDROGRAFIA NATURAL	m²	35	0	0	35
Total afecciones:		m²	35	0	0	35
<b>CONSTRUCCIONES AFECTADAS Y ELEMENTOS VALORABLES:</b>						
TIPO	DESCRIPCIÓN					



### FICHA DE DATOS DE PARCELA AFECTADA

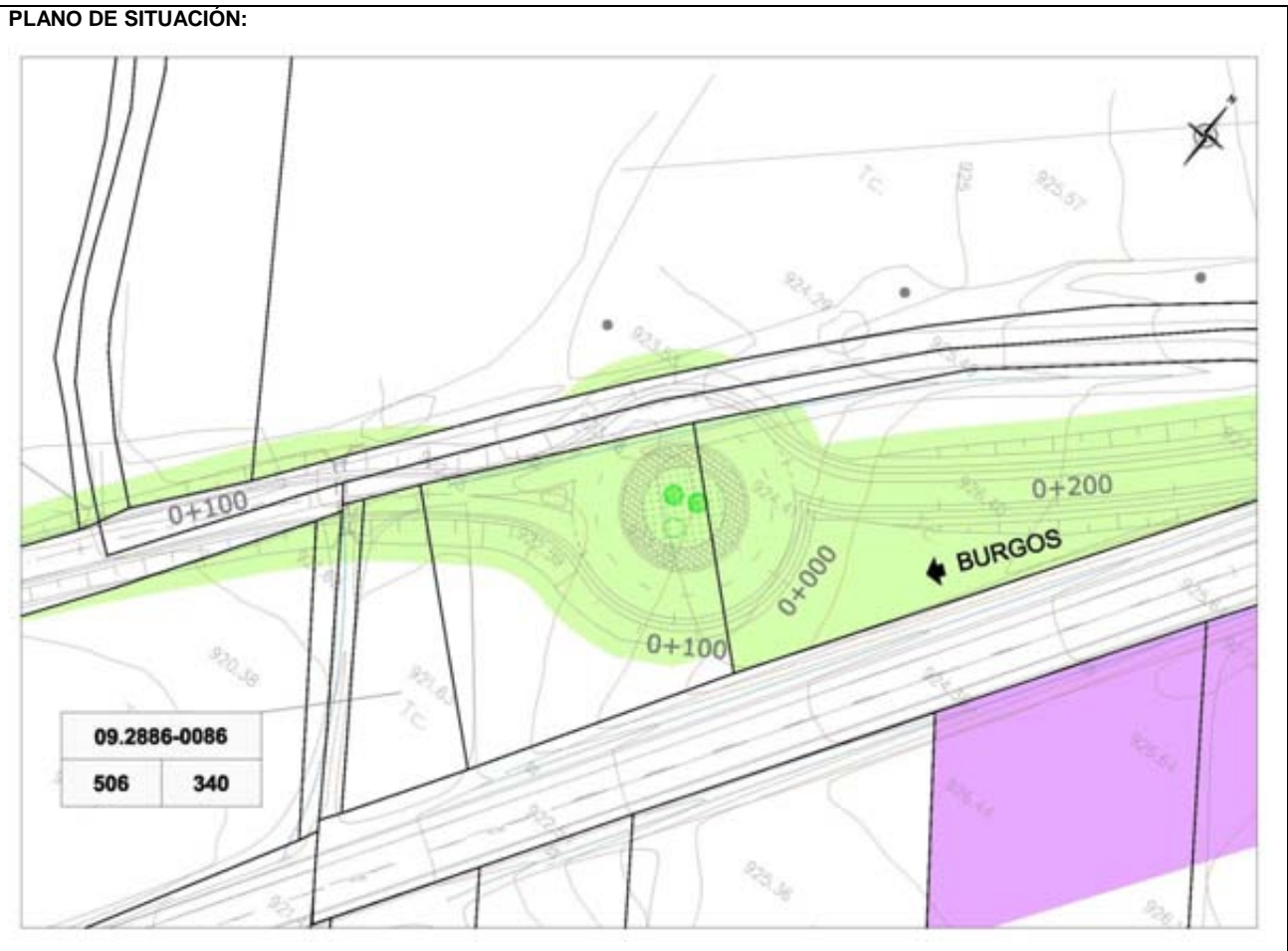
<b>PROYECTO:</b> MEJORA DE LA CARRETERA N-I.		<b>CLAVE:</b> 20-BU-3800.A		<b>FECHA:</b> JUNIO 2016		
<b>TRAMO:</b> RUBENA – FRESNO DE RODILLA		<b>PROVINCIA:</b> 09 - BURGOS				
<b>MUNICIPIO:</b> 2866 - QUINTANAPALLA		<b>COMUNIDAD AUTÓNOMA:</b> CASTILLA Y LEÓN				
<b>PROVINCIA:</b> BURGOS						
<b>Nº ORDEN DE LA FINCA:</b> <b>09.2886.0085</b>	<b>POLÍGONO:</b> 506	<b>PARCELA:</b> 9007	<b>Subparcela:</b> O			
<b>TITULARIDAD: DATOS DEL TITULAR/ES</b>						
<b>NOMBRE:</b>						
<b>N.I.F.:</b>						
<b>DOMICILIO:</b>						
<b>LOCALIDAD:</b>						
<b>C.P.:</b>						
<b>TELÉFONO:</b>						
<b>REPRESENTANTE:</b>				<b>N.I.F.:</b>		
<b>DIRECCIÓN DEL REPRESENTANTE:</b>				<b>TFNO.:</b>		
<b>LINDEROS:</b>	<b>NORTE:</b> -----	<b>SUR:</b> POLG 506, PARC 9006	<b>ESTE:</b> POLG 506, PARC 305	<b>OESTE:</b> POLG 508, PARC 9063		
<b>AFECCIÓN:</b> Tipo de afección (total/parcial): PARCIAL		<b>División de la parcela (si/no):</b> NO		<b>Longitud (m):</b>		
<b>PARAJE:</b> ARROYO		<b>FORMA:</b> RECTANGULAR		<b>SUP. TOTAL (Ha.):</b> 0,0301		
<b>DERECHOS O GRAVÁMENES QUE PESAN SOBRE LA FINCA:</b> NO (En caso de arrendatario se consignarán el nombre y apellidos y N.I.F. del arrendatario)						
<b>DIRECCIÓN DEL ARRENDATARIO:</b>				<b>N.I.F.:</b>		
				<b>TFNO.:</b>		
<b>BIENES AFECTADOS:</b>						
Subparcela	Aprovechamiento	Unidad	Expropiación Definitiva (m²)	Servidumbre (m²)	Ocupación Temporal (m²)	Total Afección (m²)
O	HIDROGRAFIA NATURAL	m²	37	0	0	37
Total afecciones:		m²	37	0	0	37
<b>CONSTRUCCIONES AFECTADAS Y ELEMENTOS VALORABLES:</b>						
TIPO	DESCRIPCIÓN					

**PLANO DE SITUACIÓN:**

**FOTOGRAFÍAS:**

**FICHA DE DATOS DE PARCELA AFECTADA**

<b>PROYECTO:</b> MEJORA DE LA CARRETERA N-I.		<b>CLAVE:</b> 20-BU-3800.A		<b>FECHA:</b> JUNIO 2016		
<b>TRAMO:</b> RUBENA – FRESNO DE RODILLA		<b>PROVINCIA:</b> 09 - BURGOS				
<b>MUNICIPIO:</b> 2866 - QUINTANAPALLA		<b>COMUNIDAD AUTÓNOMA:</b> CASTILLA Y LEÓN				
<b>PROVINCIA:</b> BURGOS						
<b>Nº ORDEN DE LA FINCA:</b> <b>09.2886.0086</b>	<b>POLÍGONO:</b> 506	<b>PARCELA:</b> 340	<b>Subparcela:</b> 0			
<b>TITULARIDAD: DATOS DEL TITULAR/ES</b>						
<b>NOMBRE:</b> AYUNTAMIENTO DE QUINTANAPALLA						
<b>N.I.F.:</b> P0929700C						
<b>DOMICILIO:</b> MUNICIPIO						
<b>LOCALIDAD:</b> QUINTANAPALLA						
<b>C.P.:</b> 09290 (BURGOS)						
<b>TELÉFONO:</b>						
<b>REPRESENTANTE: N.I.F.:</b>						
<b>DIRECCIÓN DEL REPRESENTANTE: TFNO.:</b>						
<b>LINDEROS:</b>	<b>NORTE:</b> -----	<b>SUR:</b> -----	<b>ESTE:</b> POLG 506, PARC 339	<b>OESTE:</b> POLG 506, PARC 9022		
<b>AFECCIÓN:</b> Tipo de afección (total/parcial): PARCIAL		<b>División de la parcela (si/no):</b> NO		<b>Longitud (m):</b>		
<b>PARAJE:</b> CUESTA INFIERNO		<b>FORMA:</b> IRREGULAR		<b>SUP. TOTAL (Ha.):</b> 0,0960		
<b>DERECHOS O GRAVÁMENES QUE PESAN SOBRE LA FINCA:</b> NO (En caso de arrendatario se consignarán el nombre y apellidos y N.I.F. del arrendatario)						
<b>DIRECCIÓN DEL ARRENDATARIO: N.I.F.:</b>						
<b>TFNO.:</b>						
<b>BIENES AFECTADOS:</b>						
Subparcela	Aprovechamiento	Unidad	Expropiación Definitiva (m²)	Servidumbre (m²)	Ocupación Temporal (m²)	Total Afección (m²)
0	CEREAL SECANO V	m²	131	0	0	131
Total afecciones:		m²	131	0	0	131
<b>CONSTRUCCIONES AFECTADAS Y ELEMENTOS VALORABLES:</b>						
TIPO	DESCRIPCIÓN					



**FOTOGRAFÍAS:**



**FICHA DE DATOS DE PARCELA AFECTADA**

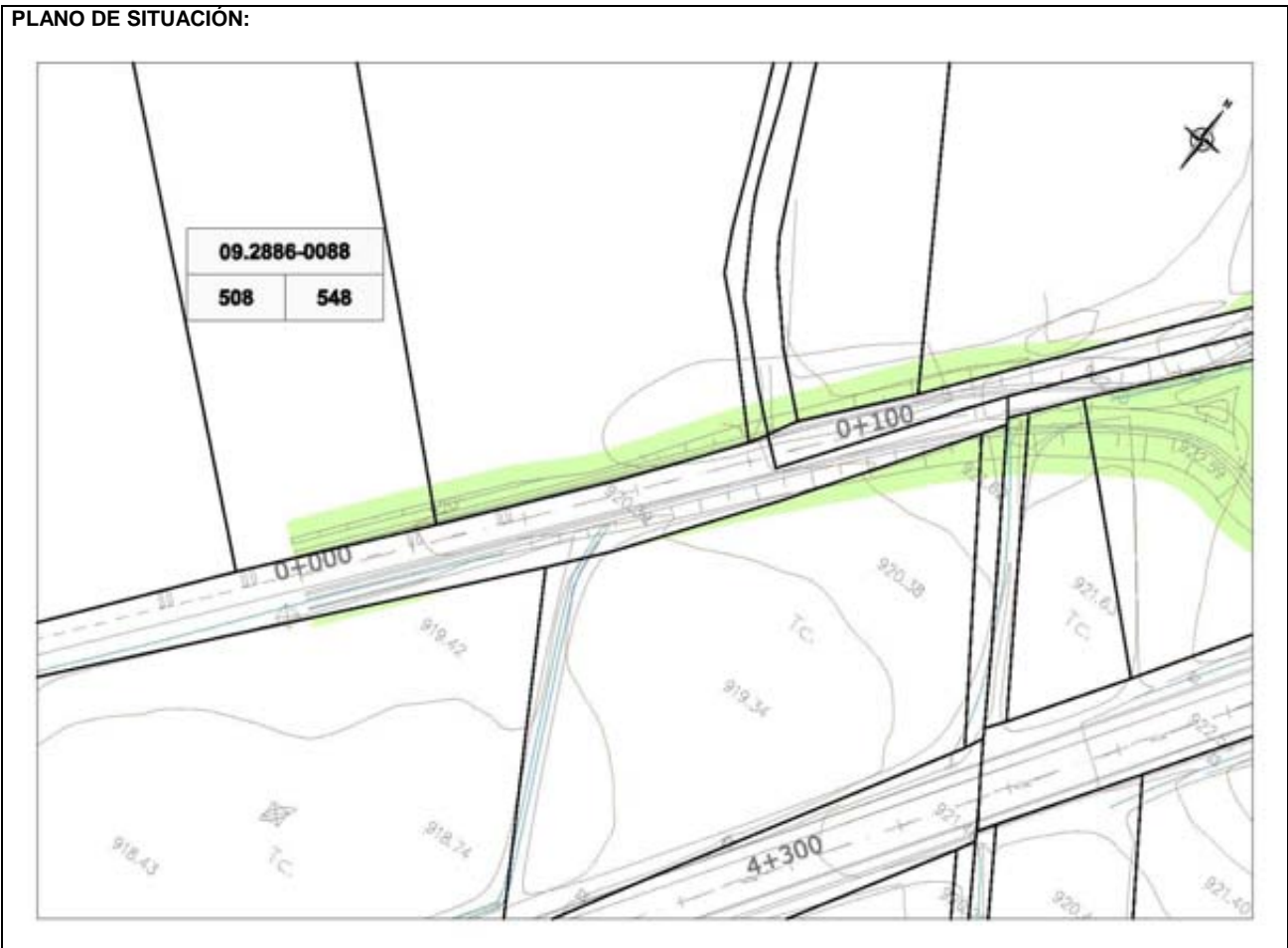
<b>PROYECTO:</b> MEJORA DE LA CARRETERA N-I.		<b>CLAVE:</b> 20-BU-3800.A		<b>FECHA:</b> JUNIO 2016		
<b>TRAMO:</b> RUBENA – FRESNO DE RODILLA		<b>PROVINCIA:</b> 09 - BURGOS				
<b>MUNICIPIO:</b> 2866 - QUINTANAPALLA		<b>COMUNIDAD AUTÓNOMA:</b> CASTILLA Y LEÓN				
<b>PROVINCIA:</b> BURGOS						
<b>Nº ORDEN DE LA FINCA:</b> <b>09.2886.0087</b>	<b>POLÍGONO:</b> 506	<b>PARCELA:</b> 339	<b>Subparcela:</b> 0			
<b>TITULARIDAD: DATOS DEL TITULAR/ES</b>						
<b>NOMBRE:</b> GONZALEZ APESTIGUE, JULIO RAFAEL (50%) SANTOS MUÑOZ, ANGEL HEREDEROS DE (50%)						
<b>N.I.F.:</b> 12984483V 12878267S						
<b>DOMICILIO:</b> CL BERNABE PEREZ ORTIZ 1 PI:02 Pt:IZ CL JOSE ZORRILLA 3 PI:04 Pt:DR						
<b>LOCALIDAD:</b> BURGOS						
<b>C.P.:</b> 09004						
<b>TELÉFONO:</b> 09005 (BURGOS)						
<b>REPRESENTANTE:</b>			<b>N.I.F.:</b>			
<b>DIRECCIÓN DEL REPRESENTANTE:</b>			<b>TFNO:</b>			
<b>LINDEROS:</b>	<b>NORTE:</b> POLG 506, PARC 338	<b>SUR:</b> POLG 506, PARC 340	<b>ESTE:</b> POLG 506, PARC 338	<b>OESTE:</b> POLG 506, PARC 340		
<b>AFECCIÓN:</b> Tipo de afección (total/parcial): PARCIAL		División de la parcela (si/no): NO		Longitud (m):		
<b>PARAJE:</b> CUESTA INFIERNO		<b>FORMA:</b> TRAPECIAL		<b>SUP. TOTAL (Ha.):</b> 0,2300		
<b>DERECHOS O GRAVÁMENES QUE PESAN SOBRE LA FINCA:</b> NO (En caso de arrendatario se consignarán el nombre y apellidos y N.I.F. del arrendatario)						
<b>DIRECCIÓN DEL ARRENDATARIO:</b>			<b>N.I.F.:</b>			
			<b>TFNO.:</b>			
<b>BIENES AFECTADOS:</b>						
Subparcela	Aprovechamiento	Unidad	Expropiación Definitiva (m²)	Servidumbre (m²)	Ocupación Temporal (m²)	Total Afección (m²)
0	CEREAL SECANO V	m²	1.366	0	0	1.366
Total afecciones:		m²	1.366	0	0	1.366
<b>CONSTRUCCIONES AFECTADAS Y ELEMENTOS VALORABLES:</b>						
TIPO	DESCRIPCIÓN					
2 ud	Arbol ornamental					

**PLANO DE SITUACIÓN:**

**FOTOGRAFÍAS:**

**FICHA DE DATOS DE PARCELA AFECTADA**

<b>PROYECTO:</b> MEJORA DE LA CARRETERA N-I.		<b>CLAVE:</b> 20-BU-3800.A		<b>FECHA:</b> JUNIO 2016		
<b>TRAMO:</b> RUBENA – FRESNO DE RODILLA		<b>PROVINCIA:</b> 09 - BURGOS				
<b>MUNICIPIO:</b> 2866 - QUINTANAPALLA		<b>COMUNIDAD AUTÓNOMA:</b> CASTILLA Y LEÓN				
<b>PROVINCIA:</b> BURGOS						
<b>Nº ORDEN DE LA FINCA:</b> <b>09.2886.0088</b>	<b>POLÍGONO:</b> 508	<b>PARCELA:</b> 548	<b>Subparcela:</b> 0			
<b>TITULARIDAD: DATOS DEL TITULAR/ES</b>						
<b>NOMBRE:</b> DIEZ SANCHEZ, MANUEL						
<b>N.I.F.:</b> 12669391W						
<b>DOMICILIO:</b> CL FUNDACION SONSOLES BALLVE 2 Pl:06 Pt:D						
<b>LOCALIDAD:</b> BURGOS						
<b>C.P.:</b> 09007 (BURGOS)						
<b>TELÉFONO:</b>						
<b>REPRESENTANTE:</b>			<b>N.I.F.:</b>			
<b>DIRECCIÓN DEL REPRESENTANTE:</b>			<b>TFNO.:</b>			
<b>LINDEROS:</b>	<b>NORTE:</b>	<b>SUR:</b>	<b>ESTE:</b>	<b>OESTE:</b>		
	POLG 508, PARC 9048	POLG 508, PARC 9047	POLG 508, PARC 547	POLG 508, PARC 549		
<b>AFECCIÓN:</b> Tipo de afección (total/parcial):		<b>División de la parcela (si/no):</b>		<b>Longitud (m):</b>		
PARCIAL		NO				
<b>PARAJE:</b> MEADERO		<b>FORMA:</b> TRAPECIAL		<b>SUP. TOTAL (Ha.):</b> 0,4400		
<b>DERECHOS O GRAVÁMENES QUE PESAN SOBRE LA FINCA:</b> NO						
(En caso de arrendatario se consignarán el nombre y apellidos y N.I.F. del arrendatario)						
<b>DIRECCIÓN DEL ARRENDATARIO:</b>			<b>N.I.F.:</b>			
			<b>TFNO.:</b>			
<b>BIENES AFECTADOS:</b>						
Subparcela	Aprovechamiento	Unidad	Expropiación Definitiva (m²)	Servidumbre (m²)	Ocupación Temporal (m²)	Total Afección (m²)
0	CEREAL SECANO VI	m²	170	0	0	170
Total afecciones:		m²	170	0	0	170
<b>CONSTRUCCIONES AFECTADAS Y ELEMENTOS VALORABLES:</b>						
TIPO	DESCRIPCIÓN					



**FICHA DE DATOS DE PARCELA AFECTADA**

<b>PROYECTO:</b> MEJORA DE LA CARRETERA N-I.		<b>CLAVE:</b> 20-BU-3800.A		<b>FECHA:</b> JUNIO 2016		
<b>TRAMO:</b> RUBENA – FRESNO DE RODILLA		<b>PROVINCIA:</b> 09 - BURGOS				
<b>MUNICIPIO:</b> 2866 - QUINTANAPALLA		<b>COMUNIDAD AUTÓNOMA:</b> CASTILLA Y LEÓN				
<b>PROVINCIA:</b> BURGOS						
<b>Nº ORDEN DE LA FINCA:</b> <b>09.2886.0089</b>	<b>POLÍGONO:</b> 508	<b>PARCELA:</b> 547	<b>Subparcela:</b> O			
<b>TITULARIDAD: DATOS DEL TITULAR/ES</b>						
<b>NOMBRE:</b> DIEZ SANCHEZ, MANUEL						
<b>N.I.F.:</b> 12669391W						
<b>DOMICILIO:</b> CL FUNDACION SONSOLES BALLVE 2 Pl:06 Pt:D						
<b>LOCALIDAD:</b> BURGOS						
<b>C.P.:</b> 09007 (BURGOS)						
<b>TELÉFONO:</b>						
<b>REPRESENTANTE:</b>			<b>N.I.F.:</b>			
<b>DIRECCIÓN DEL REPRESENTANTE:</b>			<b>TFNO.:</b>			
<b>LINDEROS:</b>	<b>NORTE:</b> POLG 508, PARC 9048	<b>SUR:</b> POLG 508, PARC 9047	<b>ESTE:</b> POLG 508, PARC 9004	<b>OESTE:</b> POLG 508, PARC 548		
<b>AFECCIÓN:</b> Tipo de afección (total/parcial): PARCIAL		División de la parcela (si/no): NO		Longitud (m):		
<b>PARAJE:</b> MEADERO		<b>FORMA:</b> IRREGULAR		<b>SUP. TOTAL (Ha.):</b> 0,6360		
<b>DERECHOS O GRAVÁMENES QUE PESAN SOBRE LA FINCA:</b> NO (En caso de arrendatario se consignarán el nombre y apellidos y N.I.F. del arrendatario)						
<b>DIRECCIÓN DEL ARRENDATARIO:</b>			<b>N.I.F.:</b>			
			<b>TFNO.:</b>			
<b>BIENES AFECTADOS:</b>						
Subparcela	Aprovechamiento	Unidad	Expropiación Definitiva (m²)	Servidumbre (m²)	Ocupación Temporal (m²)	Total Afección (m²)
O	CEREAL SECANO VI	m²	347	0	0	347
Total afecciones:		m²	347	0	0	347
<b>CONSTRUCCIONES AFECTADAS Y ELEMENTOS VALORABLES:</b>						
TIPO	DESCRIPCIÓN					

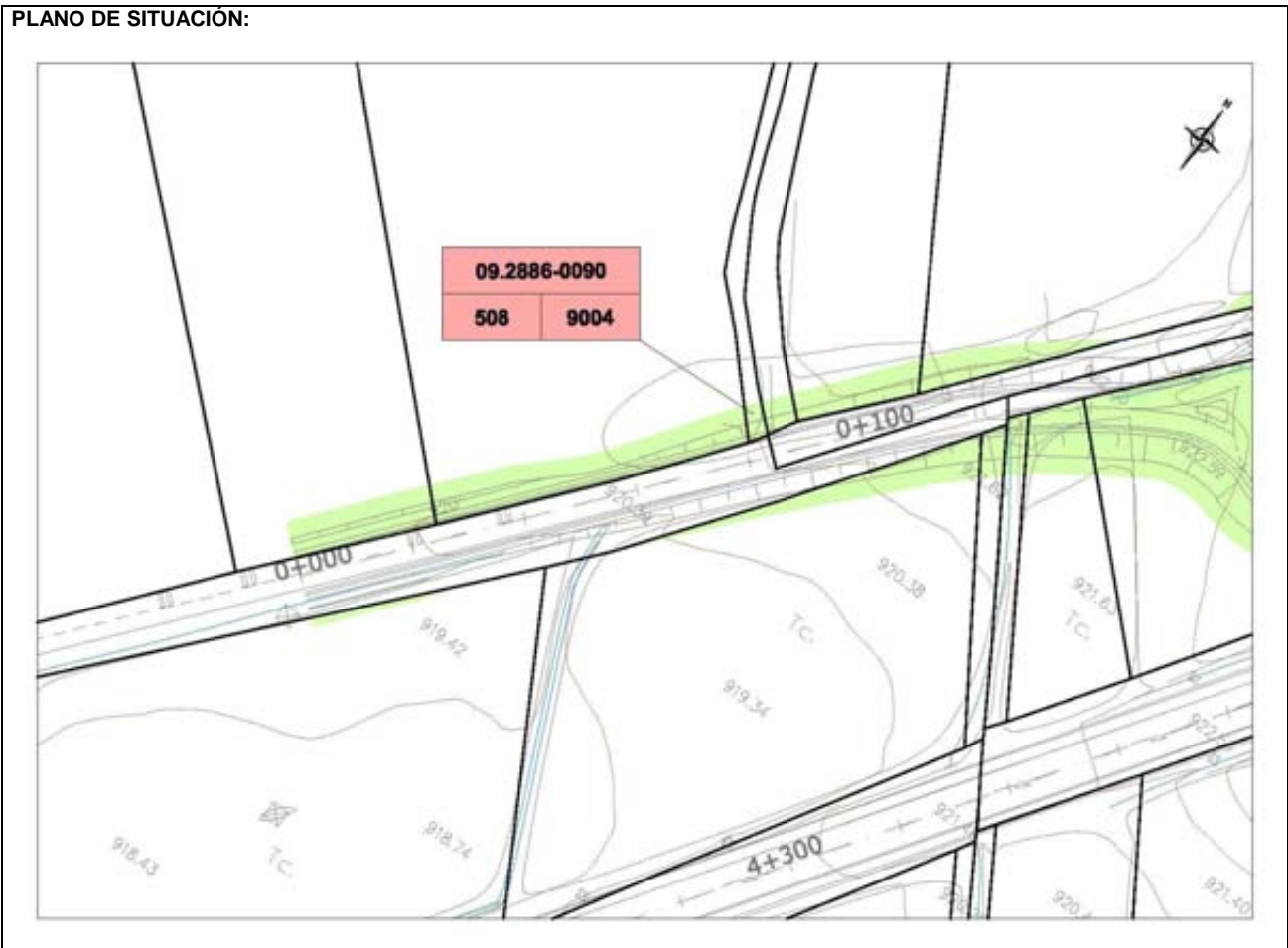
**PLANO DE SITUACIÓN:**

**FOTOGRAFÍAS:**



**FICHA DE DATOS DE PARCELA AFECTADA**

<b>PROYECTO:</b> MEJORA DE LA CARRETERA N-I.		<b>CLAVE:</b> 20-BU-3800.A		<b>FECHA:</b> JUNIO 2016		
<b>TRAMO:</b> RUBENA – FRESNO DE RODILLA		<b>PROVINCIA:</b> 09 - BURGOS		<b>COMUNIDAD AUTÓNOMA:</b> CASTILLA Y LEÓN		
<b>MUNICIPIO:</b> 2866 - QUINTANAPALLA		<b>PROVINCIA:</b> 09 - BURGOS		<b>COMUNIDAD AUTÓNOMA:</b> CASTILLA Y LEÓN		
<b>PROVINCIA:</b> BURGOS		<b>COMUNIDAD AUTÓNOMA:</b> CASTILLA Y LEÓN				
<b>Nº ORDEN DE LA FINCA:</b> <b>09.2886.0090</b>	<b>POLÍGONO</b> 508	<b>PARCELA</b> 9004	<b>Subparcela</b> O			
<b>TITULARIDAD: DATOS DEL TITULAR/ES</b>						
<b>NOMBRE:</b>						
<b>N.I.F.:</b>						
<b>DOMICILIO:</b>						
<b>LOCALIDAD:</b>						
<b>C.P.:</b>						
<b>TELÉFONO:</b>						
<b>REPRESENTANTE: N.I.F.:</b>						
<b>DIRECCIÓN DEL REPRESENTANTE:</b>						
<b>TFNO:</b>						
<b>LINDEROS:</b>	<b>NORTE:</b> POLG 508, PARC 9048	<b>SUR:</b> POLG 508, PARC 9047	<b>ESTE:</b> POLG 505, PARC 9032	<b>OESTE:</b> POLG 508, PARC 547		
<b>AFECCIÓN:</b> Tipo de afección (total/parcial): PARCIAL		División de la parcela (si/no): NO		Longitud (m):		
<b>PARAJE:</b> CAMINO		<b>FORMA:</b> IRREGULAR		<b>SUP. TOTAL (Ha.):</b> 0,0355		
<b>DERECHOS O GRAVÁMENES QUE PESAN SOBRE LA FINCA:</b> NO (En caso de arrendatario se consignarán el nombre y apellidos y N.I.F. del arrendatario)						
<b>DIRECCIÓN DEL ARRENDATARIO: N.I.F.:</b>						
<b>TFNO.:</b>						
<b>BIENES AFECTADOS:</b>						
Subparcela	Aprovechamiento	Unidad	Expropiación Definitiva (m²)	Servidumbre (m²)	Ocupación Temporal (m²)	Total Afección (m²)
O	VIALES DE COMUNICACIÓN	m²	20	0	0	20
Total afecciones:		m²	20	0	0	20
<b>CONSTRUCCIONES AFECTADAS Y ELEMENTOS VALORABLES:</b>						
TIPO	DESCRIPCIÓN					



**FICHA DE DATOS DE PARCELA AFECTADA**


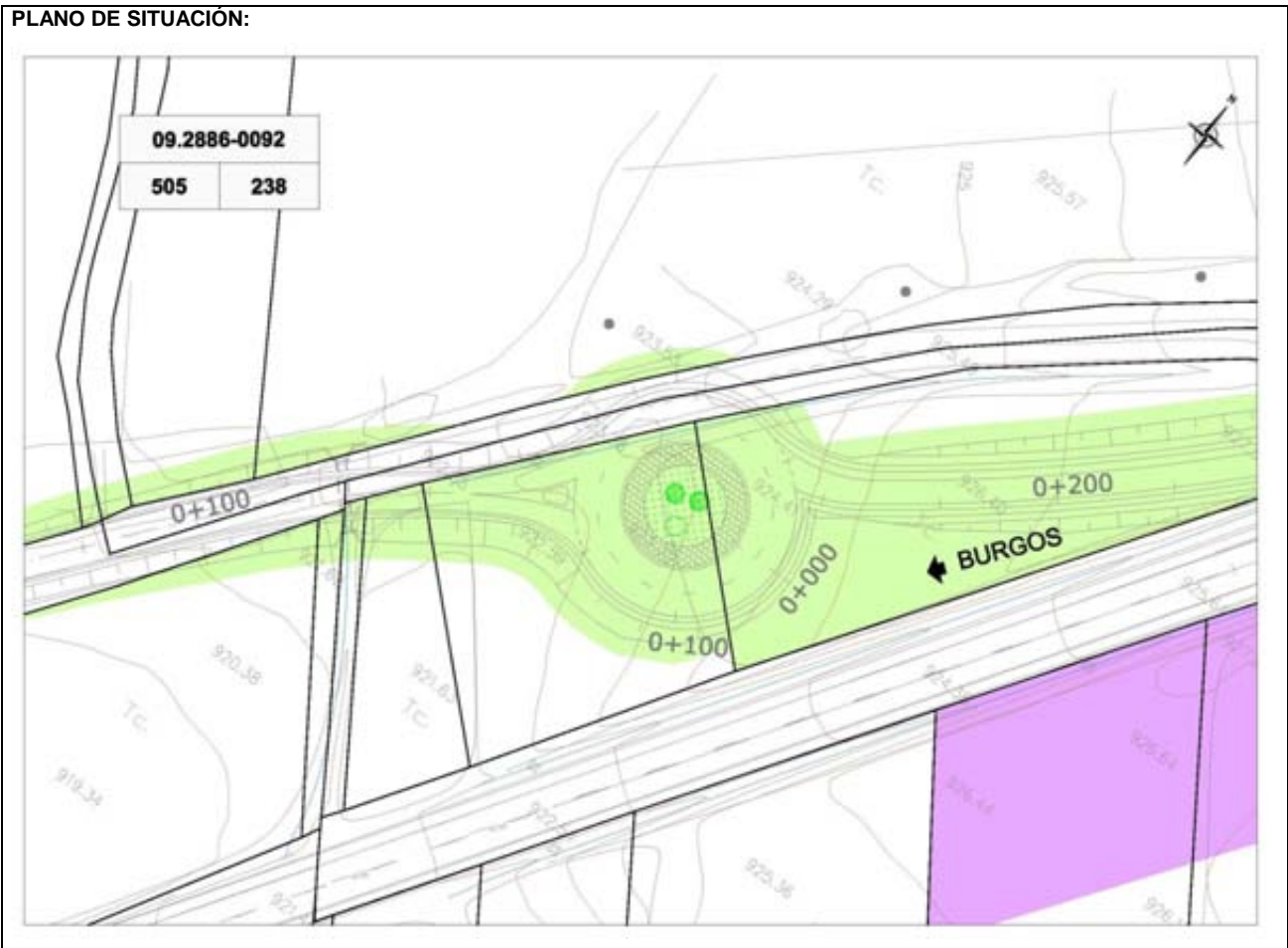
<b>PROYECTO:</b> MEJORA DE LA CARRETERA N-I.		<b>CLAVE:</b> 20-BU-3800.A		<b>FECHA:</b> JUNIO 2016		
<b>TRAMO:</b> RUBENA – FRESNO DE RODILLA		<b>PROVINCIA:</b> 09 - BURGOS				
<b>MUNICIPIO:</b> 2866 - QUINTANAPALLA		<b>COMUNIDAD AUTÓNOMA:</b> CASTILLA Y LEÓN				
<b>PROVINCIA:</b> BURGOS						
<b>Nº ORDEN DE LA FINCA:</b> <b>09.2886.0091</b>	<b>POLÍGONO:</b> 505	<b>PARCELA:</b> 9032	<b>Subparcela:</b> O			
<b>TITULARIDAD: DATOS DEL TITULAR/ES</b>						
<b>NOMBRE:</b> AYUNTAMIENTO DE QUINTANAPALLA						
<b>N.I.F.:</b> P0929700C						
<b>DOMICILIO:</b> MUNICIPIO						
<b>LOCALIDAD:</b> QUINTANAPALLA						
<b>C.P.:</b> 09290 (BURGOS)						
<b>TELÉFONO:</b>						
<b>REPRESENTANTE:</b>			<b>N.I.F.:</b>			
<b>DIRECCIÓN DEL REPRESENTANTE:</b>			<b>TFNO.:</b>			
<b>LINDEROS:</b>	<b>NORTE:</b> POLG 505, PARC 9017	<b>SUR:</b> POLG 505, PARC 9004	<b>ESTE:</b> POLG 505, PARC 238	<b>OESTE:</b> POLG 508, PARC 9004		
<b>AFECCIÓN:</b> Tipo de afección (total/parcial): PARCIAL		<b>División de la parcela (si/no):</b> NO		<b>Longitud (m):</b>		
<b>PARAJE:</b> CAMINO		<b>FORMA:</b> IRREGULAR		<b>SUP. TOTAL (Ha.):</b> 0,0399		
<b>DERECHOS O GRAVÁMENES QUE PESAN SOBRE LA FINCA:</b> NO (En caso de arrendatario se consignarán el nombre y apellidos y N.I.F. del arrendatario)						
<b>DIRECCIÓN DEL ARRENDATARIO:</b>			<b>N.I.F.:</b>			
			<b>TFNO.:</b>			
<b>BIENES AFECTADOS:</b>						
Subparcela	Aprovechamiento	Unidad	Expropiación Definitiva (m²)	Servidumbre (m²)	Ocupación Temporal (m²)	Total Afección (m²)
O	VIALES DE COMUNICACIÓN	m²	29	0	0	29
Total afecciones:		m²	29	0	0	29
<b>CONSTRUCCIONES AFECTADAS Y ELEMENTOS VALORABLES:</b>						
TIPO	DESCRIPCIÓN					

**PLANO DE SITUACIÓN:**

**FOTOGRAFÍAS:**

**FICHA DE DATOS DE PARCELA AFECTADA**

<b>PROYECTO:</b> MEJORA DE LA CARRETERA N-I.		<b>CLAVE:</b> 20-BU-3800.A		<b>FECHA:</b> JUNIO 2016		
<b>TRAMO:</b> RUBENA – FRESNO DE RODILLA		<b>PROVINCIA:</b> 09 - BURGOS				
<b>MUNICIPIO:</b> 2866 - QUINTANAPALLA		<b>COMUNIDAD AUTÓNOMA:</b> CASTILLA Y LEÓN				
<b>PROVINCIA:</b> BURGOS						
<b>Nº ORDEN DE LA FINCA:</b> <b>09.2886.0092</b>	<b>POLÍGONO:</b> 505	<b>PARCELA:</b> 238	<b>Subparcela:</b> O			
<b>TITULARIDAD: DATOS DEL TITULAR/ES</b>						
<b>NOMBRE:</b> AYUNTAMIENTO DE QUINTANAPALLA						
<b>N.I.F.:</b> P0929700C						
<b>DOMICILIO:</b> MUNICIPIO						
<b>LOCALIDAD:</b> QUINTANAPALLA						
<b>C.P.:</b> 09290 (BURGOS)						
<b>TELÉFONO:</b>						
<b>REPRESENTANTE: N.I.F.:</b>						
<b>DIRECCIÓN DEL REPRESENTANTE: TFNO.:</b>						
<b>LINDEROS:</b>	<b>NORTE:</b>	<b>SUR:</b>	<b>ESTE:</b>	<b>OESTE:</b>		
	POLG 505, PARC 9017	POLG 505, PARC 9004	POLG 505, PARC 10237	POLG 505, PARC 9032		
<b>AFECCIÓN:</b> Tipo de afección (total/parcial):		<b>División de la parcela (si/no):</b>		<b>Longitud (m):</b>		
PARCIAL		NO				
<b>PARAJE:</b> EL HORCAJO		<b>FORMA:</b> IRREGULAR		<b>SUP. TOTAL (Ha.):</b> 0,2040		
<b>DERECHOS O GRAVÁMENES QUE PESAN SOBRE LA FINCA:</b> NO						
(En caso de arrendatario se consignarán el nombre y apellidos y N.I.F. del arrendatario)						
<b>DIRECCIÓN DEL ARRENDATARIO: N.I.F.:</b>						
<b>TFNO.:</b>						
<b>BIENES AFECTADOS:</b>						
Subparcela	Aprovechamiento	Unidad	Expropiación Definitiva (m²)	Servidumbre (m²)	Ocupación Temporal (m²)	Total Afección (m²)
O	CEREAL SECANO V	m²	116	0	0	116
Total afecciones:		m²	116	0	0	116
<b>CONSTRUCCIONES AFECTADAS Y ELEMENTOS VALORABLES:</b>						
TIPO	DESCRIPCIÓN					





**FICHA DE DATOS DE PARCELA AFECTADA**

<b>PROYECTO:</b> MEJORA DE LA CARRETERA N-I.		<b>CLAVE:</b> 20-BU-3800.A		<b>FECHA:</b> JUNIO 2016		
<b>TRAMO:</b> RUBENA – FRESNO DE RODILLA		<b>PROVINCIA:</b> 09 - BURGOS				
<b>MUNICIPIO:</b> 2866 - QUINTANAPALLA		<b>COMUNIDAD AUTÓNOMA:</b> CASTILLA Y LEÓN				
<b>PROVINCIA:</b> BURGOS						
<b>Nº ORDEN DE LA FINCA:</b> <b>09.2886.0093</b>	<b>POLÍGONO:</b> 505	<b>PARCELA:</b> 10237	<b>Subparcela:</b> O			
<b>TITULARIDAD: DATOS DEL TITULAR/ES</b>						
<b>NOMBRE:</b> AP-1 EUROPISTAS CONCESIONARIA DEL ESTADO						
<b>N.I.F.:</b> A95471496						
<b>DOMICILIO:</b> AU AUTOPISTA AP-1 BURGOS-ARM AREA DE PEAJE DE CASTAÑAR						
<b>LOCALIDAD:</b> CARDEÑAJIMENO						
<b>C.P.:</b> 09193 (BURGOS)						
<b>TELÉFONO:</b>						
<b>REPRESENTANTE:</b>				<b>N.I.F.:</b>		
<b>DIRECCIÓN DEL REPRESENTANTE:</b>				<b>TFNO:</b>		
<b>LINDEROS:</b>	<b>NORTE:</b>	<b>SUR:</b>	<b>ESTE:</b>	<b>OESTE:</b>		
	POLG 505, PARC 9017 Y 5107	POLG 505, PARC 9004	POLG 505, PARC 5107 Y 6009	POLG 505, PARC 238		
<b>AFECCIÓN:</b> Tipo de afección (total/parcial): PARCIAL		<b>División de la parcela (si/no):</b> NO		<b>Longitud (m):</b>		
<b>PARAJE:</b> EL HORCAJO		<b>FORMA:</b> IRREGULAR		<b>SUP. TOTAL (Ha.):</b> 1,8640		
<b>DERECHOS O GRAVÁMENES QUE PESAN SOBRE LA FINCA:</b> NO (En caso de arrendatario se consignarán el nombre y apellidos y N.I.F. del arrendatario)						
<b>DIRECCIÓN DEL ARRENDATARIO:</b>				<b>N.I.F.:</b>		
				<b>TFNO.:</b>		
<b>BIENES AFECTADOS:</b>						
Subparcela	Aprovechamiento	Unidad	Expropiación Definitiva (m²)	Servidumbre (m²)	Ocupación Temporal (m²)	Total Afección (m²)
O	CEREAL SECANO V	m²	1.021	790	0	1.021
Total afecciones:		m²	1.021	790	0	1.021
<b>CONSTRUCCIONES AFECTADAS Y ELEMENTOS VALORABLES:</b>						
TIPO	DESCRIPCIÓN					

**PLANO DE SITUACIÓN:**

**FOTOGRAFÍAS:**

**FICHA DE DATOS DE PARCELA AFECTADA**

<b>PROYECTO:</b> MEJORA DE LA CARRETERA N-I.		<b>CLAVE:</b> 20-BU-3800.A		<b>FECHA:</b> JUNIO 2016		
<b>TRAMO:</b> RUBENA – FRESNO DE RODILLA		<b>PROVINCIA:</b> 09 - BURGOS				
<b>MUNICIPIO:</b> 2866 - QUINTANAPALLA		<b>COMUNIDAD AUTÓNOMA:</b> CASTILLA Y LEÓN				
<b>PROVINCIA:</b> BURGOS						
<b>Nº ORDEN DE LA FINCA:</b> <b>09.2886.0094</b>	<b>POLÍGONO</b> 506	<b>PARCELA</b> 338	<b>Subparcela</b> O			
<b>TITULARIDAD: DATOS DEL TITULAR/ES</b>						
<b>NOMBRE:</b> AYUNTAMIENTO DE QUINTANAPALLA						
<b>N.I.F.:</b> P0929700C						
<b>DOMICILIO:</b> MUNICIPIO						
<b>LOCALIDAD:</b> QUINTANAPALLA						
<b>C.P.:</b> 09290 (BURGOS)						
<b>TELÉFONO:</b>						
<b>REPRESENTANTE: N.I.F.:</b>						
<b>DIRECCIÓN DEL REPRESENTANTE: TFNO.:</b>						
<b>LINDEROS:</b>	<b>NORTE:</b> -----	<b>SUR:</b> -----	<b>ESTE:</b> -----	<b>OESTE:</b> POLG 506, PARC 339		
<b>AFECCIÓN:</b> Tipo de afección (total/parcial): PARCIAL		<b>División de la parcela (si/no):</b> NO		<b>Longitud (m):</b>		
<b>PARAJE:</b> CUESTA INFIERNO		<b>FORMA:</b> IRREGULAR		<b>SUP. TOTAL (Ha.):</b> 0,3040		
<b>DERECHOS O GRAVÁMENES QUE PESAN SOBRE LA FINCA:</b> NO (En caso de arrendatario se consignarán el nombre y apellidos y N.I.F. del arrendatario)						
<b>DIRECCIÓN DEL ARRENDATARIO: N.I.F.:</b>						
<b>TFNO.:</b>						
<b>BIENES AFECTADOS:</b>						
Subparcela	Aprovechamiento	Unidad	Expropiación Definitiva (m²)	Servidumbre (m²)	Ocupación Temporal (m²)	Total Afección (m²)
O	CEREAL SECANO V	m²	2.885	0	0	2.885
Total afecciones:		m²	2.885	0	0	2.885
<b>CONSTRUCCIONES AFECTADAS Y ELEMENTOS VALORABLES:</b>						
TIPO	DESCRIPCIÓN					

**PLANO DE SITUACIÓN:**

**FOTOGRAFÍAS:**

**FICHA DE DATOS DE PARCELA AFECTADA**

<b>PROYECTO:</b> MEJORA DE LA CARRETERA N-I.		<b>CLAVE:</b> 20-BU-3800.A		<b>FECHA:</b> JUNIO 2016		
<b>TRAMO:</b> RUBENA – FRESNO DE RODILLA		<b>PROVINCIA:</b> 09 - BURGOS		<b>COMUNIDAD AUTÓNOMA:</b> CASTILLA Y LEÓN		
<b>MUNICIPIO:</b> 2866 - QUINTANAPALLA		<b>PROVINCIA:</b> 09 - BURGOS		<b>COMUNIDAD AUTÓNOMA:</b> CASTILLA Y LEÓN		
<b>PROVINCIA:</b> BURGOS		<b>COMUNIDAD AUTÓNOMA:</b> CASTILLA Y LEÓN				
<b>Nº ORDEN DE LA FINCA:</b> <b>09.2886.0095</b>	<b>POLÍGONO:</b> 506	<b>PARCELA:</b> 7305	<b>Subparcela:</b> O			
<b>TITULARIDAD: DATOS DEL TITULAR/ES</b>						
<b>NOMBRE:</b> AYUNTAMIENTO DE QUINTANAPALLA						
<b>N.I.F.:</b> P0929700C						
<b>DOMICILIO:</b> MUNICIPIO						
<b>LOCALIDAD:</b> QUINTANAPALLA						
<b>C.P.:</b> 09290 (BURGOS)						
<b>TELÉFONO:</b>						
<b>REPRESENTANTE:</b> N.I.F.:						
<b>DIRECCIÓN DEL REPRESENTANTE:</b> TFNO.:						
<b>LINDEROS:</b>	<b>NORTE:</b> -----	<b>SUR:</b> -----	<b>ESTE:</b> -----	<b>OESTE:</b> -----		
<b>AFECCIÓN:</b> Tipo de afección (total/parcial): TOTAL		<b>División de la parcela (si/no):</b> NO		<b>Longitud (m):</b>		
<b>PARAJE:</b> FUENTE ALBARCA		<b>FORMA:</b> IRREGULAR		<b>SUP. TOTAL (Ha.):</b> 0,0363		
<b>DERECHOS O GRAVÁMENES QUE PESAN SOBRE LA FINCA:</b> NO (En caso de arrendatario se consignarán el nombre y apellidos y N.I.F. del arrendatario)						
<b>DIRECCIÓN DEL ARRENDATARIO:</b> N.I.F.:						
<b>TFNO.:</b>						
<b>BIENES AFECTADOS:</b>						
Subparcela	Aprovechamiento	Unidad	Expropiación Definitiva (m²)	Servidumbre (m²)	Ocupación Temporal (m²)	Total Afección (m²)
O	IMPRODUCTIVO	m²	363	0	0	363
Total afecciones:		m²	363	0	0	363
<b>CONSTRUCCIONES AFECTADAS Y ELEMENTOS VALORABLES:</b>						
TIPO	DESCRIPCIÓN					

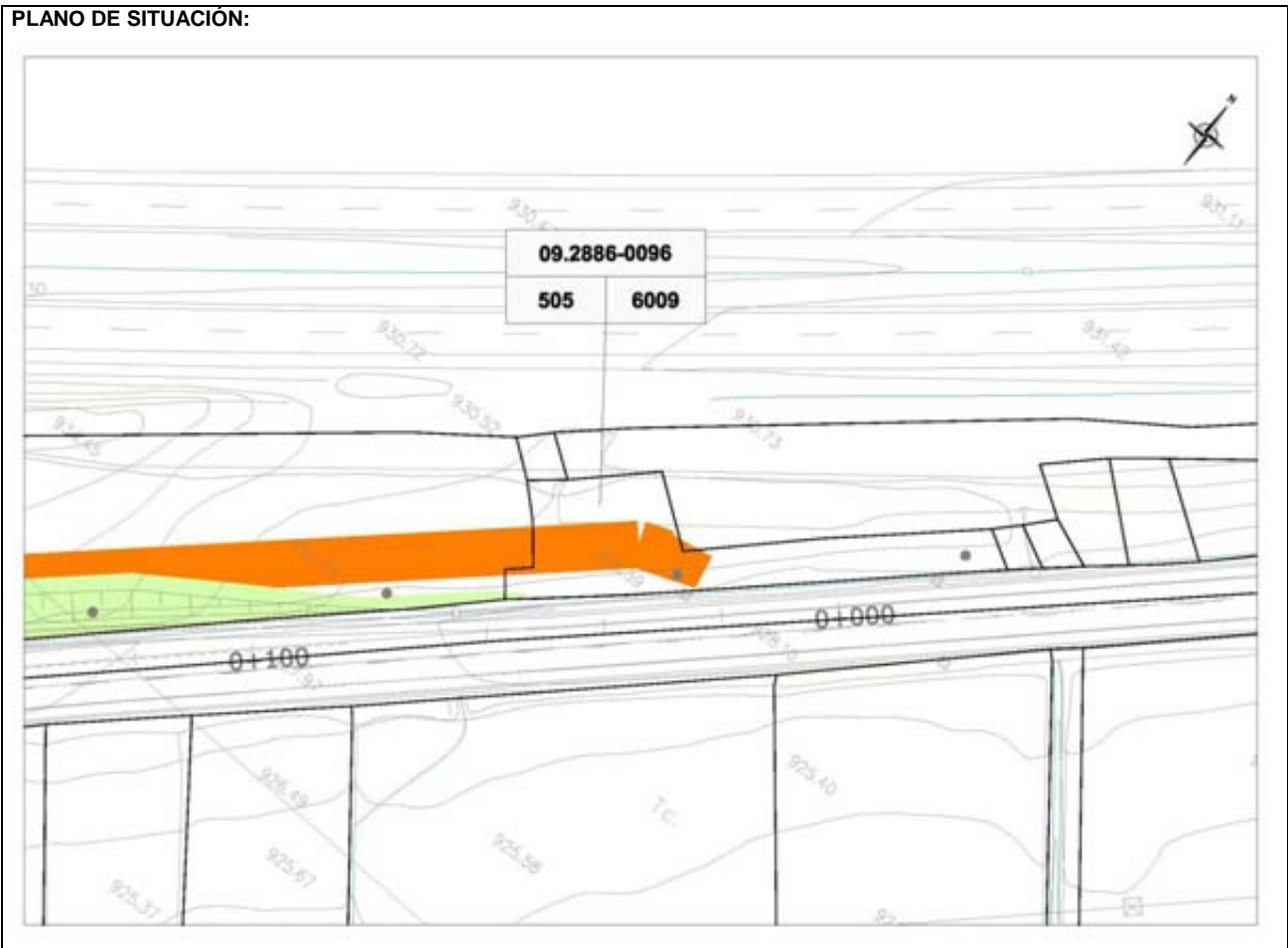
**PLANO DE SITUACIÓN:**

**FOTOGRAFÍAS:**



**FICHA DE DATOS DE PARCELA AFECTADA**

<b>PROYECTO:</b> MEJORA DE LA CARRETERA N-I.		<b>CLAVE:</b> 20-BU-3800.A		<b>FECHA:</b> JUNIO 2016		
<b>TRAMO:</b> RUBENA – FRESNO DE RODILLA		<b>PROVINCIA:</b> 09 - BURGOS		<b>COMUNIDAD AUTÓNOMA:</b> CASTILLA Y LEÓN		
<b>MUNICIPIO:</b> 2866 - QUINTANAPALLA		<b>PROVINCIA:</b> 09 - BURGOS		<b>COMUNIDAD AUTÓNOMA:</b> CASTILLA Y LEÓN		
<b>PROVINCIA:</b> BURGOS		<b>COMUNIDAD AUTÓNOMA:</b> CASTILLA Y LEÓN				
<b>Nº ORDEN DE LA FINCA:</b> <b>09.2886.0096</b>	<b>POLÍGONO:</b> 505	<b>PARCELA:</b> 6009	<b>Subparcela:</b> O			
<b>TITULARIDAD:</b> DATOS DEL TITULAR/ES						
<b>NOMBRE:</b> EN INVESTIGACION, ARTICULO 47 DE LA LEY 33/2003						
<b>N.I.F.:</b> -						
<b>DOMICILIO:</b>						
<b>LOCALIDAD:</b> BURGOS						
<b>C.P.:</b> 09001 (BURGOS)						
<b>TELÉFONO:</b>						
<b>REPRESENTANTE:</b> N.I.F.:						
<b>DIRECCIÓN DEL REPRESENTANTE:</b> TFNO.:						
<b>LINDEROS:</b>	<b>NORTE:</b> POLG 505, PARC 20237	<b>SUR:</b> POLG 505, PARC 9004	<b>ESTE:</b> POLG 505, PARC 5112	<b>OESTE:</b> POLG 505, PARC 5107 Y 10237		
<b>AFECCIÓN:</b> Tipo de afección (total/parcial): PARCIAL		<b>División de la parcela (si/no):</b> NO		<b>Longitud (m):</b>		
<b>PARAJE:</b> EL HORCAJO		<b>FORMA:</b> IRREGULAR		<b>SUP. TOTAL (Ha.):</b> 0,0912		
<b>DERECHOS O GRAVÁMENES QUE PESAN SOBRE LA FINCA:</b> NO (En caso de arrendatario se consignarán el nombre y apellidos y N.I.F. del arrendatario)						
<b>DIRECCIÓN DEL ARRENDATARIO:</b> N.I.F.:						
<b>TFNO.:</b>						
<b>BIENES AFECTADOS:</b>						
Subparcela	Aprovechamiento	Unidad	Expropiación Definitiva (m²)	Servidumbre (m²)	Ocupación Temporal (m²)	Total Afección (m²)
O	CEREAL SECANO VI	m²	13	229	0	13
Total afecciones:		m²	13	229	0	13
<b>CONSTRUCCIONES AFECTADAS Y ELEMENTOS VALORABLES:</b>						
TIPO	DESCRIPCIÓN					



**FOTOGRAFÍAS:**

**FICHA DE DATOS DE PARCELA AFECTADA**

<b>PROYECTO:</b> MEJORA DE LA CARRETERA N-I.		<b>CLAVE:</b> 20-BU-3800.A		<b>FECHA:</b> JUNIO 2016		
<b>TRAMO:</b> RUBENA – FRESNO DE RODILLA		<b>PROVINCIA:</b> 09 - BURGOS				
<b>MUNICIPIO:</b> 2866 - QUINTANAPALLA		<b>COMUNIDAD AUTÓNOMA:</b> CASTILLA Y LEÓN				
<b>PROVINCIA:</b> BURGOS						
<b>Nº ORDEN DE LA FINCA:</b> <b>09.2886.0097</b>	<b>POLÍGONO:</b> 506	<b>PARCELA:</b> 308	<b>Subparcela:</b> O			
<b>TITULARIDAD: DATOS DEL TITULAR/ES</b>						
<b>NOMBRE:</b> ARNAIZ LOZANO, JESUS ELIAS (50%) ARNAIZ LOZANO, ANTONIO (50%)						
<b>N.I.F.:</b> -						
<b>DOMICILIO:</b> CL GUIOMAR FERNANDEZ 5 Pl:07 Pt:B CL DOCTOR LUIS FOURNIER 13 Pl:02 Pt:B						
<b>LOCALIDAD:</b> BURGOS						
<b>C.P.:</b> 09006						
<b>TELÉFONO:</b> 09001 (BURGOS)						
<b>REPRESENTANTE:</b> N.I.F.:						
<b>DIRECCIÓN DEL REPRESENTANTE:</b> TFNO:						
<b>LINDEROS:</b>	<b>NORTE:</b> POLG 506, PARC 309	<b>SUR:</b> POLG 506, PARC 9006	<b>ESTE:</b> POLG 506, PARC 309	<b>OESTE:</b> POLG 506, PARC 307		
<b>AFECCIÓN:</b> Tipo de afección (total/parcial): PARCIAL		División de la parcela (si/no): NO		Longitud (m):		
<b>PARAJE:</b> FUENTE ALBARCA		<b>FORMA:</b> TRAPECIAL		<b>SUP. TOTAL (Ha.):</b> 0,6580		
<b>DERECHOS O GRAVÁMENES QUE PESAN SOBRE LA FINCA:</b> NO (En caso de arrendatario se consignarán el nombre y apellidos y N.I.F. del arrendatario)						
<b>DIRECCIÓN DEL ARRENDATARIO:</b> N.I.F.:						
<b>BIENES AFECTADOS:</b> TFNO.:						
Subparcela	Aprovechamiento	Unidad	Expropiación Definitiva (m²)	Servidumbre (m²)	Ocupación Temporal (m²)	Total Afección (m²)
O	CEREAL SECANO V	m²	0	0	1.835	1.835
Total afecciones:		m²	0	0	1.835	1.835
<b>CONSTRUCCIONES AFECTADAS Y ELEMENTOS VALORABLES:</b>						
TIPO	DESCRIPCIÓN					

**PLANO DE SITUACIÓN:**

<b>09.2886-0097</b>	
<b>506</b>	<b>308</b>

**FOTOGRAFÍAS:**

**FICHA DE DATOS DE PARCELA AFECTADA**

<b>PROYECTO:</b> MEJORA DE LA CARRETERA N-I.		<b>CLAVE:</b> 20-BU-3800.A		<b>FECHA:</b> JUNIO 2016		
<b>TRAMO:</b> RUBENA – FRESNO DE RODILLA		<b>PROVINCIA:</b> 09 - BURGOS				
<b>MUNICIPIO:</b> 2866 - QUINTANAPALLA		<b>COMUNIDAD AUTÓNOMA:</b> CASTILLA Y LEÓN				
<b>PROVINCIA:</b> BURGOS						
<b>Nº ORDEN DE LA FINCA:</b> <b>09.2886.0098</b>	<b>POLÍGONO:</b> 506	<b>PARCELA:</b> 309	<b>Subparcela:</b> 0			
<b>TITULARIDAD: DATOS DEL TITULAR/ES</b>						
<b>NOMBRE:</b> SAIZ LOPEZ, AGUSTIN						
<b>N.I.F.:</b> -						
<b>DOMICILIO:</b> CL SAN BRUNO 4 PI:03 Pt:C						
<b>LOCALIDAD:</b> BURGOS						
<b>C.P.:</b> 09007 (BURGOS)						
<b>TELÉFONO:</b>						
<b>REPRESENTANTE: N.I.F.:</b>						
<b>DIRECCIÓN DEL REPRESENTANTE:</b>						
<b>TFNO.:</b>						
<b>LINDEROS:</b>	<b>NORTE:</b> POLG 506, PARC 310	<b>SUR:</b> POLG 506, PARC 9006	<b>ESTE:</b> POLG 506, PARC 310	<b>OESTE:</b> POLG 506, PARC 308		
<b>AFECCIÓN:</b> Tipo de afección (total/parcial): PARCIAL		<b>División de la parcela (si/no):</b> NO		<b>Longitud (m):</b>		
<b>PARAJE:</b> FUENTE ALBARCA		<b>FORMA:</b> TRAPECIAL		<b>SUP. TOTAL (Ha.):</b> 0,8100		
<b>DERECHOS O GRAVÁMENES QUE PESAN SOBRE LA FINCA:</b> NO (En caso de arrendatario se consignarán el nombre y apellidos y N.I.F. del arrendatario)						
<b>DIRECCIÓN DEL ARRENDATARIO:</b>						
<b>TFNO.:</b>						
<b>BIENES AFECTADOS:</b>						
Subparcela	Aprovechamiento	Unidad	Expropiación Definitiva (m²)	Servidumbre (m²)	Ocupación Temporal (m²)	Total Afección (m²)
0	CEREAL SECANO V	m²	0	0	1.815	1.815
Total afecciones:		m²	0	0	1.815	1.815
<b>CONSTRUCCIONES AFECTADAS Y ELEMENTOS VALORABLES:</b>						
TIPO	DESCRIPCIÓN					



**FOTOGRAFÍAS:**



**FICHA DE DATOS DE PARCELA AFECTADA**

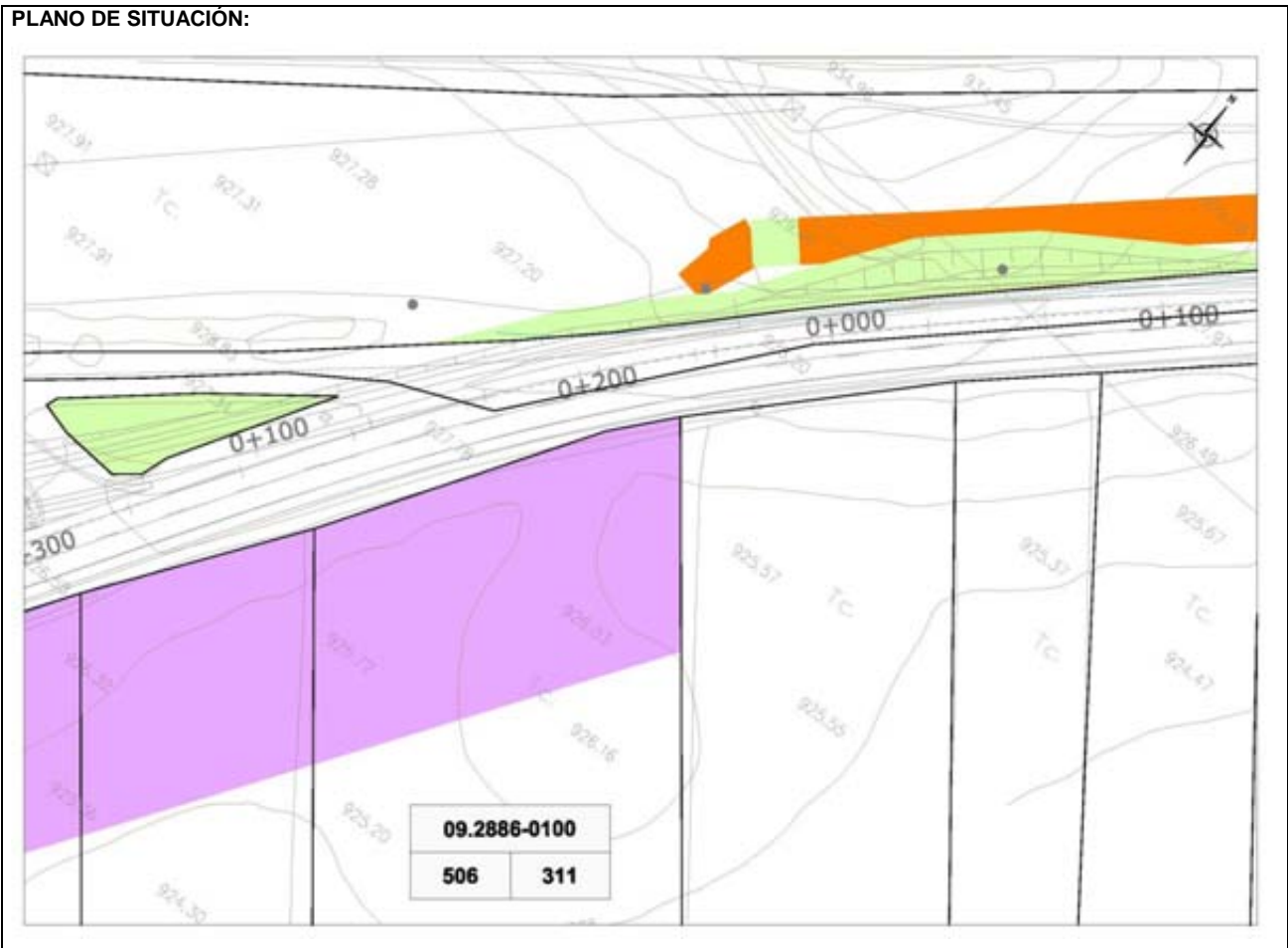
<b>PROYECTO:</b> MEJORA DE LA CARRETERA N-I.		<b>CLAVE:</b> 20-BU-3800.A		<b>FECHA:</b> JUNIO 2016		
<b>TRAMO:</b> RUBENA – FRESNO DE RODILLA		<b>PROVINCIA:</b> 09 - BURGOS				
<b>MUNICIPIO:</b> 2866 - QUINTANAPALLA		<b>COMUNIDAD AUTÓNOMA:</b> CASTILLA Y LEÓN				
<b>PROVINCIA:</b> BURGOS						
<b>Nº ORDEN DE LA FINCA:</b> <b>09.2886.0099</b>	<b>POLÍGONO:</b> 506	<b>PARCELA:</b> 310	<b>Subparcela:</b> 0			
<b>TITULARIDAD: DATOS DEL TITULAR/ES</b>						
<b>NOMBRE:</b> RUIZ PALACIOS, M ROSARIO						
<b>N.I.F.:</b> -						
<b>DOMICILIO:</b> CL CONDE LOZANO 7 Pl:05 Pt:C						
<b>LOCALIDAD:</b> BURGOS						
<b>C.P.:</b> 09005 (BURGOS)						
<b>TELÉFONO:</b>						
<b>REPRESENTANTE:</b>			<b>N.I.F.:</b>			
<b>DIRECCIÓN DEL REPRESENTANTE:</b>			<b>TFNO:</b>			
<b>LINDEROS:</b>	<b>NORTE:</b> POLG 506, PARC 311	<b>SUR:</b> POLG 506, PARC 9006	<b>ESTE:</b> POLG 506, PARC 311	<b>OESTE:</b> POLG 506, PARC 309		
<b>AFECCIÓN:</b> Tipo de afección (total/parcial): PARCIAL		<b>División de la parcela (si/no):</b> NO		<b>Longitud (m):</b>		
<b>PARAJE:</b> FUENTE ALBARCA		<b>FORMA:</b> TRAPECIAL		<b>SUP. TOTAL (Ha.):</b> 0,6980		
<b>DERECHOS O GRAVÁMENES QUE PESAN SOBRE LA FINCA:</b> NO (En caso de arrendatario se consignarán el nombre y apellidos y N.I.F. del arrendatario)						
<b>DIRECCIÓN DEL ARRENDATARIO:</b>			<b>N.I.F.:</b>			
			<b>TFNO.:</b>			
<b>BIENES AFECTADOS:</b>						
Subparcela	Aprovechamiento	Unidad	Expropiación Definitiva (m²)	Servidumbre (m²)	Ocupación Temporal (m²)	Total Afección (m²)
0	CEREAL SECANO V	m²	0	0	1.617	1.617
Total afecciones:		m²	0	0	1.617	1.617
<b>CONSTRUCCIONES AFECTADAS Y ELEMENTOS VALORABLES:</b>						
TIPO	DESCRIPCIÓN					

**PLANO DE SITUACIÓN:**

**FOTOGRAFÍAS:**

**FICHA DE DATOS DE PARCELA AFECTADA**

<b>PROYECTO:</b> MEJORA DE LA CARRETERA N-I.		<b>CLAVE:</b> 20-BU-3800.A		<b>FECHA:</b> JUNIO 2016		
<b>TRAMO:</b> RUBENA – FRESNO DE RODILLA		<b>PROVINCIA:</b> 09 - BURGOS		<b>COMUNIDAD AUTÓNOMA:</b> CASTILLA Y LEÓN		
<b>MUNICIPIO:</b> 2866 - QUINTANAPALLA		<b>PROVINCIA:</b> 09 - BURGOS		<b>COMUNIDAD AUTÓNOMA:</b> CASTILLA Y LEÓN		
<b>PROVINCIA:</b> BURGOS		<b>COMUNIDAD AUTÓNOMA:</b> CASTILLA Y LEÓN				
<b>Nº ORDEN DE LA FINCA:</b> <b>09.2886.0100</b>	<b>POLÍGONO</b> 506	<b>PARCELA</b> 311	<b>Subparcela</b> O			
<b>TITULARIDAD: DATOS DEL TITULAR/ES</b>						
<b>NOMBRE:</b> RUIZ SAIZ, MARCOS SAIZ IBAÑEZ. MARIA DEL MAR						
<b>N.I.F.:</b> 13133192P 13128458N						
<b>DOMICILIO:</b> CL CASILLAS 13 Pl:06 Pt:B						
<b>LOCALIDAD:</b> BURGOS						
<b>C.P.:</b> 09002 (BURGOS)						
<b>TELÉFONO:</b>						
<b>REPRESENTANTE:</b>			<b>N.I.F.:</b>			
<b>DIRECCIÓN DEL REPRESENTANTE:</b>			<b>TFNO:</b>			
<b>LINDEROS:</b>	<b>NORTE:</b>	<b>SUR:</b>	<b>ESTE:</b>	<b>OESTE:</b>		
	POLG 506, PARC 312	POLG 506, PARC 9006	POLG 506, PARC 326	POLG 506, PARC 310		
<b>AFECCIÓN:</b> Tipo de afección (total/parcial):		<b>División de la parcela (si/no):</b>		<b>Longitud (m):</b>		
PARCIAL		NO				
<b>PARAJE:</b> FUENTE ALBARCA		<b>FORMA:</b> TRAPEZIAL		<b>SUP. TOTAL (Ha.):</b> 1,2480		
<b>DERECHOS O GRAVÁMENES QUE PESAN SOBRE LA FINCA:</b> NO (En caso de arrendatario se consignarán el nombre y apellidos y N.I.F. del arrendatario)						
<b>DIRECCIÓN DEL ARRENDATARIO:</b>			<b>N.I.F.:</b>			
			<b>TFNO.:</b>			
<b>BIENES AFECTADOS:</b>						
Subparcela	Aprovechamiento	Unidad	Expropiación Definitiva (m²)	Servidumbre (m²)	Ocupación Temporal (m²)	Total Afección (m²)
O	CEREAL SECANO V	m²	0	0	2.553	2.553
Total afecciones:		m²	0	0	2.553	2.553
<b>CONSTRUCCIONES AFECTADAS Y ELEMENTOS VALORABLES:</b>						
TIPO	DESCRIPCIÓN					

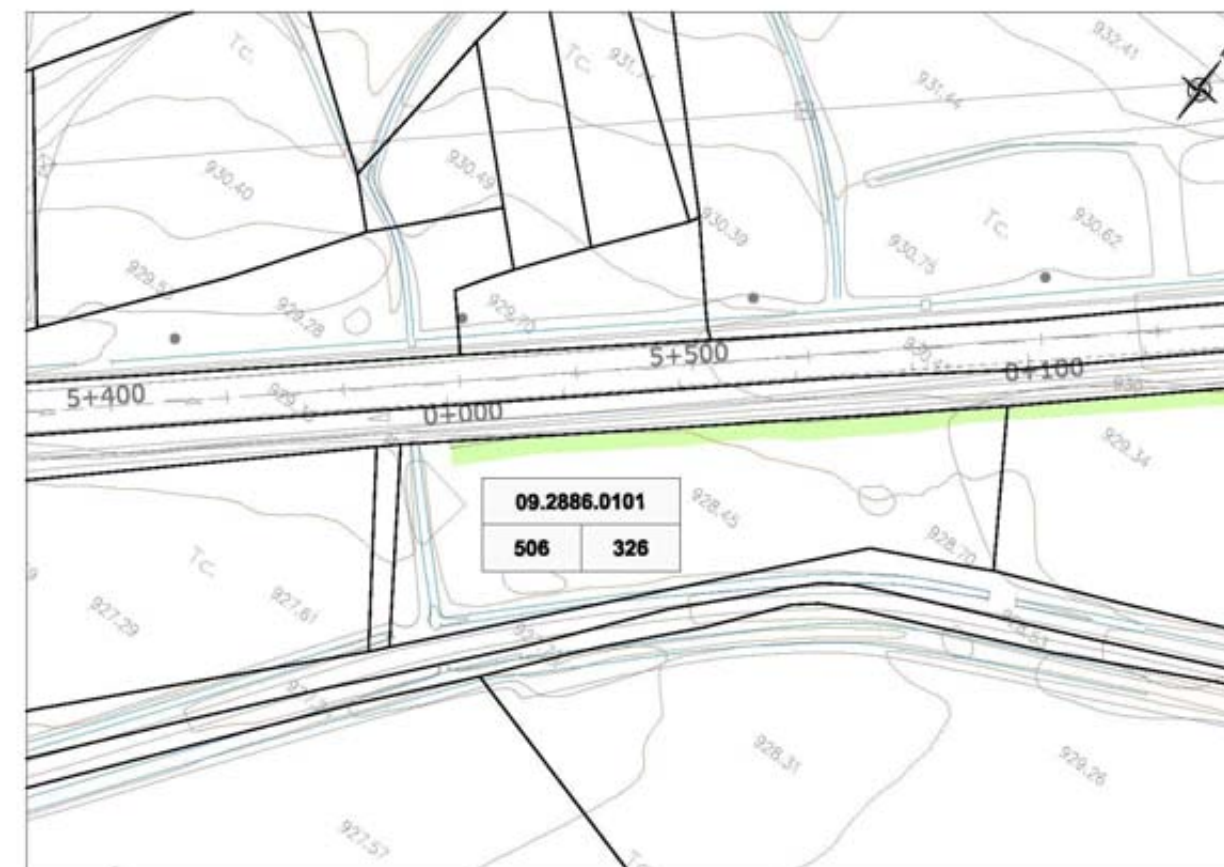


**FOTOGRAFÍAS:**

**FICHA DE DATOS DE PARCELA AFECTADA**

<b>PROYECTO:</b> MEJORA DE LA CARRETERA N-I.		<b>CLAVE:</b> 20-BU-3800.A		<b>FECHA:</b> JUNIO 2016		
<b>TRAMO:</b> RUBENA – FRESNO DE RODILLA		<b>PROVINCIA:</b> 09 - BURGOS				
<b>MUNICIPIO:</b> 2866 - QUINTANAPALLA		<b>COMUNIDAD AUTÓNOMA:</b> CASTILLA Y LEÓN				
<b>PROVINCIA:</b> BURGOS						
<b>Nº ORDEN DE LA FINCA:</b> <b>09.2886.0101</b>	<b>POLÍGONO:</b> 506	<b>PARCELA:</b> 326	<b>Subparcela:</b> O			
<b>TITULARIDAD: DATOS DEL TITULAR/ES</b>						
<b>NOMBRE:</b> BELLO PEREZ, FRANCISCO JAVIER						
<b>N.I.F.:</b> 13077864H						
<b>DOMICILIO:</b> CL CAMILO JOSE CELA 4 BI:8 PI:03 Pt:B						
<b>LOCALIDAD:</b> SEVILLA						
<b>C.P.:</b> 41018 (SEVILLA)						
<b>TELÉFONO:</b>						
<b>REPRESENTANTE:</b>			<b>N.I.F.:</b>			
<b>DIRECCIÓN DEL REPRESENTANTE:</b>			<b>TFNO.:</b>			
<b>LINDEROS:</b>	<b>NORTE:</b> -----	<b>SUR:</b> POLG 506, PARC 9006	<b>ESTE:</b> POLG 506, PARC 327	<b>OESTE:</b> POLG 506, PARC 9011		
<b>AFECCIÓN:</b> Tipo de afección (total/parcial): PARCIAL		<b>División de la parcela (si/no):</b> NO		<b>Longitud (m):</b>		
<b>PARAJE:</b> CUESTA INFIERNO		<b>FORMA:</b> IRREGULAR		<b>SUP. TOTAL (Ha.):</b> 0,2600		
<b>DERECHOS O GRAVÁMENES QUE PESAN SOBRE LA FINCA:</b> NO (En caso de arrendatario se consignarán el nombre y apellidos y N.I.F. del arrendatario)						
<b>DIRECCIÓN DEL ARRENDATARIO:</b>			<b>N.I.F.:</b>			
			<b>TFNO.:</b>			
<b>BIENES AFECTADOS:</b>						
Subparcela	Aprovechamiento	Unidad	Expropiación Definitiva (m²)	Servidumbre (m²)	Ocupación Temporal (m²)	Total Afección (m²)
O	CEREAL SECANO V	m²	319	0	0	319
Total afecciones:		m²	319	0	0	319
<b>CONSTRUCCIONES AFECTADAS Y ELEMENTOS VALORABLES:</b>						
TIPO	DESCRIPCIÓN					

**PLANO DE SITUACIÓN:**

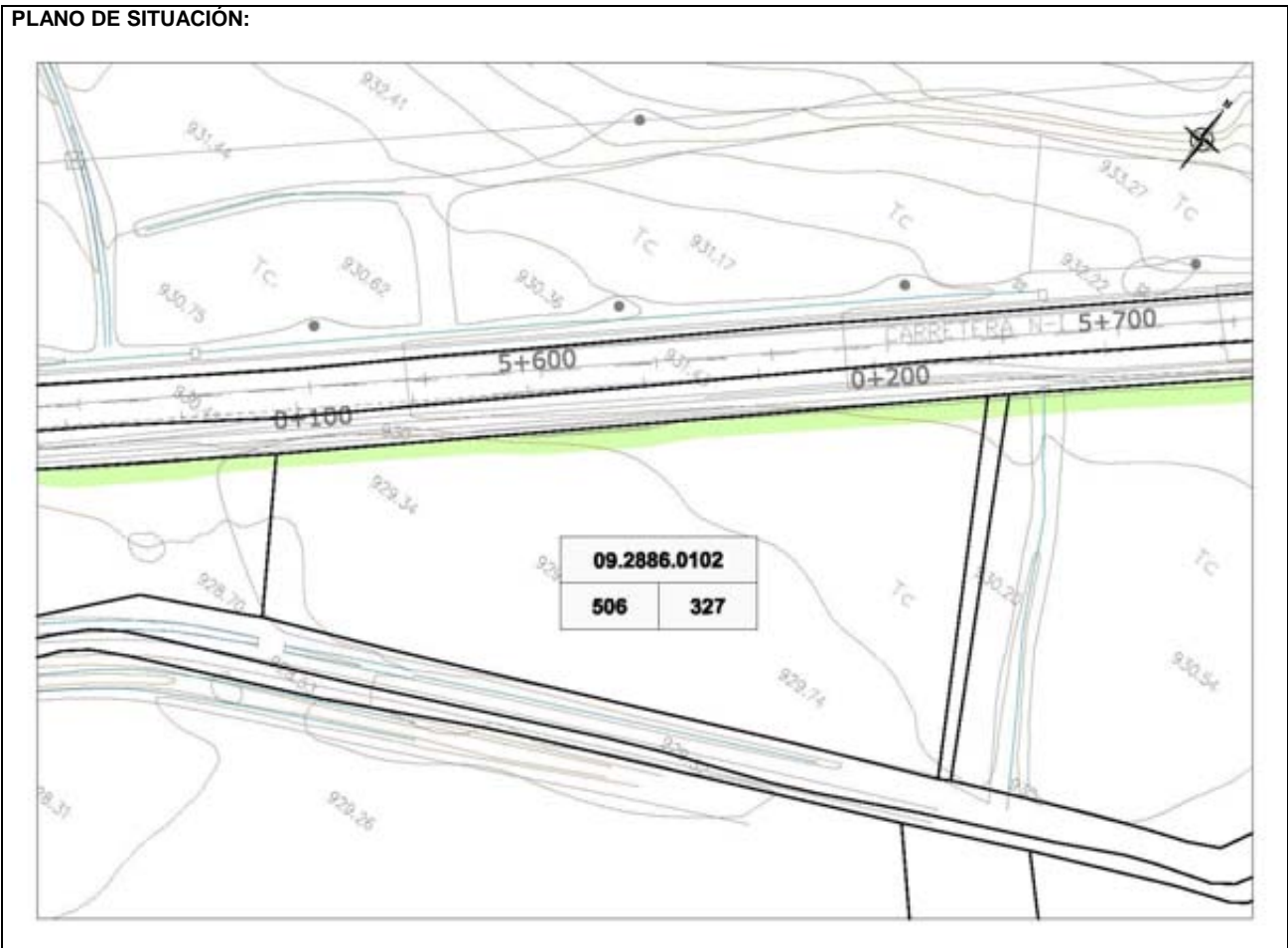


**FOTOGRAFÍAS:**



**FICHA DE DATOS DE PARCELA AFECTADA**

<b>PROYECTO:</b> MEJORA DE LA CARRETERA N-I.		<b>CLAVE:</b> 20-BU-3800.A		<b>FECHA:</b> JUNIO 2016		
<b>TRAMO:</b> RUBENA – FRESNO DE RODILLA		<b>PROVINCIA:</b> 09 - BURGOS		<b>COMUNIDAD AUTÓNOMA:</b> CASTILLA Y LEÓN		
<b>MUNICIPIO:</b> 2866 - QUINTANAPALLA		<b>PROVINCIA:</b> 09 - BURGOS		<b>COMUNIDAD AUTÓNOMA:</b> CASTILLA Y LEÓN		
<b>PROVINCIA:</b> BURGOS		<b>COMUNIDAD AUTÓNOMA:</b> CASTILLA Y LEÓN				
<b>Nº ORDEN DE LA FINCA:</b> <b>09.2886.0102</b>	<b>POLÍGONO:</b> 506	<b>PARCELA:</b> 327	<b>Subparcela:</b> O			
<b>TITULARIDAD:</b> DATOS DEL TITULAR/ES						
<b>NOMBRE:</b> ASENJO NUÑEZ, JULIO (50%) ALONSO PASCUAL, ALBERTO (50%)						
<b>N.I.F.:</b> 13027759F 13026558W						
<b>DOMICILIO:</b> CL CHARQUILLO 8 CL MAYOR 43						
<b>LOCALIDAD:</b> MONASTERIO DE RODILLA						
<b>C.P.:</b> 09292 (BURGOS)						
<b>TELÉFONO:</b>						
<b>REPRESENTANTE:</b> N.I.F.:						
<b>DIRECCIÓN DEL REPRESENTANTE:</b> TFNO.:						
<b>LINDEROS:</b>	<b>NORTE:</b> -----	<b>SUR:</b> POLG 506, PARC 9006	<b>ESTE:</b> POLG 506, PARC 9010	<b>OESTE:</b> POLG 506, PARC 326		
<b>AFECCIÓN:</b> Tipo de afección (total/parcial): PARCIAL		<b>División de la parcela (si/no):</b> NO		<b>Longitud (m):</b>		
<b>PARAJE:</b> CUESTA INFIERNO		<b>FORMA:</b> IRREGULAR		<b>SUP. TOTAL (Ha.):</b> 0,6560		
<b>DERECHOS O GRAVÁMENES QUE PESAN SOBRE LA FINCA:</b> NO (En caso de arrendatario se consignarán el nombre y apellidos y N.I.F. del arrendatario)						
<b>DIRECCIÓN DEL ARRENDATARIO:</b> N.I.F.:						
<b>BIENES AFECTADOS:</b> TFNO.:						
Subparcela	Aprovechamiento	Unidad	Expropiación Definitiva (m²)	Servidumbre (m²)	Ocupación Temporal (m²)	Total Afección (m²)
O	CEREAL SECANO V	m²	430	0	0	430
Total afecciones:		m²	430	0	0	430
<b>CONSTRUCCIONES AFECTADAS Y ELEMENTOS VALORABLES:</b>						
TIPO	DESCRIPCIÓN					



**FICHA DE DATOS DE PARCELA AFECTADA**

<b>PROYECTO:</b> MEJORA DE LA CARRETERA N-I.		<b>CLAVE:</b> 20-BU-3800.A		<b>FECHA:</b> JUNIO 2016		
<b>TRAMO:</b> RUBENA – FRESNO DE RODILLA		<b>PROVINCIA:</b> 09 - BURGOS				
<b>MUNICIPIO:</b> 2866 - QUINTANAPALLA		<b>COMUNIDAD AUTÓNOMA:</b> CASTILLA Y LEÓN				
<b>PROVINCIA:</b> BURGOS						
<b>Nº ORDEN DE LA FINCA:</b> <b>09.2886.0103</b>	<b>POLÍGONO:</b> 506	<b>PARCELA:</b> 9010	<b>Subparcela:</b> O			
<b>TITULARIDAD: DATOS DEL TITULAR/ES</b>						
<b>NOMBRE:</b> MINISTERIO AGRICULTURA ALIMENTACIÓN Y MEDIO AMBIENTE						
<b>N.I.F.:</b> S2800556I						
<b>DOMICILIO:</b> PS INFANTA ISABEL 1						
<b>LOCALIDAD:</b> MADRID						
<b>C.P.:</b> 28014 (MADRID)						
<b>TELÉFONO:</b>						
<b>REPRESENTANTE:</b>			<b>N.I.F.:</b>			
<b>DIRECCIÓN DEL REPRESENTANTE:</b>			<b>TFNO:</b>			
<b>LINDEROS:</b>	<b>NORTE:</b>	<b>SUR:</b>	<b>ESTE:</b>	<b>OESTE:</b>		
	-----	POLG 506, PARC 9006	POLG 506, PARC 328	POLG 506, PARC 327		
<b>AFECCIÓN:</b> Tipo de afección (total/parcial):		<b>División de la parcela (si/no):</b>		<b>Longitud (m):</b>		
PARCIAL		NO				
<b>PARAJE:</b> ARROYO		<b>FORMA:</b> RECTANGULAR		<b>SUP. TOTAL (Ha.):</b> 0,0209		
<b>DERECHOS O GRAVÁMENES QUE PESAN SOBRE LA FINCA:</b> NO (En caso de arrendatario se consignarán el nombre y apellidos y N.I.F. del arrendatario)						
<b>DIRECCIÓN DEL ARRENDATARIO:</b>			<b>N.I.F.:</b>			
			<b>TFNO.:</b>			
<b>BIENES AFECTADOS:</b>						
Subparcela	Aprovechamiento	Unidad	Expropiación Definitiva (m²)	Servidumbre (m²)	Ocupación Temporal (m²)	Total Afección (m²)
O	HIDROGRAFIA NATURAL	m²	14	0	0	14
Total afecciones:		m²	14	0	0	14
<b>CONSTRUCCIONES AFECTADAS Y ELEMENTOS VALORABLES:</b>						
TIPO	DESCRIPCIÓN					

**PLANO DE SITUACIÓN:**

**FOTOGRAFÍAS:**

**FICHA DE DATOS DE PARCELA AFECTADA**

<b>PROYECTO:</b> MEJORA DE LA CARRETERA N-I.		<b>CLAVE:</b> 20-BU-3800.A		<b>FECHA:</b> JUNIO 2016		
<b>TRAMO:</b> RUBENA – FRESNO DE RODILLA		<b>PROVINCIA:</b> 09 - BURGOS		<b>COMUNIDAD AUTÓNOMA:</b> CASTILLA Y LEÓN		
<b>MUNICIPIO:</b> 2866 - QUINTANAPALLA		<b>PROVINCIA:</b> 09 - BURGOS		<b>COMUNIDAD AUTÓNOMA:</b> CASTILLA Y LEÓN		
<b>PROVINCIA:</b> BURGOS		<b>COMUNIDAD AUTÓNOMA:</b> CASTILLA Y LEÓN				
<b>Nº ORDEN DE LA FINCA:</b> <b>09.2886.0104</b>	<b>POLÍGONO:</b> 506	<b>PARCELA:</b> 328	<b>Subparcela:</b> O			
<b>TITULARIDAD:</b> <b>DATOS DEL TITULAR/ES</b>						
<b>NOMBRE:</b> PALACIOS NUÑEZ, ANASTASIA (50%) ARNAIZ PALACIOS, LUCIA (50%)						
<b>N.I.F.:</b> 12923509Q 13058510F						
<b>DOMICILIO:</b> PB QUINTANAPALLA CL VITORIA 87 Bl:87 Pl:02 Pt:B						
<b>LOCALIDAD:</b> QUINTANAPALLA BURGOS						
<b>C.P.:</b> 09290 09006 (BURGOS)						
<b>TELÉFONO:</b>						
<b>REPRESENTANTE:</b> <b>N.I.F.:</b>						
<b>DIRECCIÓN DEL REPRESENTANTE:</b> <b>TFNO:</b>						
<b>LINDEROS:</b>	<b>NORTE:</b> -----	<b>SUR:</b> POLG 506, PARC 9006	<b>ESTE:</b> POLG 506, PARC 329	<b>OESTE:</b> POLG 506, PARC 9010		
<b>AFECCIÓN:</b> Tipo de afección (total/parcial): PARCIAL		División de la parcela (si/no): NO		Longitud (m):		
<b>PARAJE:</b> CUESTA INFIERNO		<b>FORMA:</b> IRREGULAR		<b>SUP. TOTAL (Ha.):</b> 0,7820		
<b>DERECHOS O GRAVÁMENES QUE PESAN SOBRE LA FINCA:</b> NO (En caso de arrendatario se consignarán el nombre y apellidos y N.I.F. del arrendatario)						
<b>DIRECCIÓN DEL ARRENDATARIO:</b> <b>N.I.F.:</b> <b>TFNO.:</b>						
<b>BIENES AFECTADOS:</b>						
Subparcela	Aprovechamiento	Unidad	Expropiación Definitiva (m²)	Servidumbre (m²)	Ocupación Temporal (m²)	Total Afección (m²)
O	CEREAL SECANO V	m²	239	0	0	239
Total afecciones:		m²	239	0	0	239
<b>CONSTRUCCIONES AFECTADAS Y ELEMENTOS VALORABLES:</b>						
TIPO	DESCRIPCIÓN					

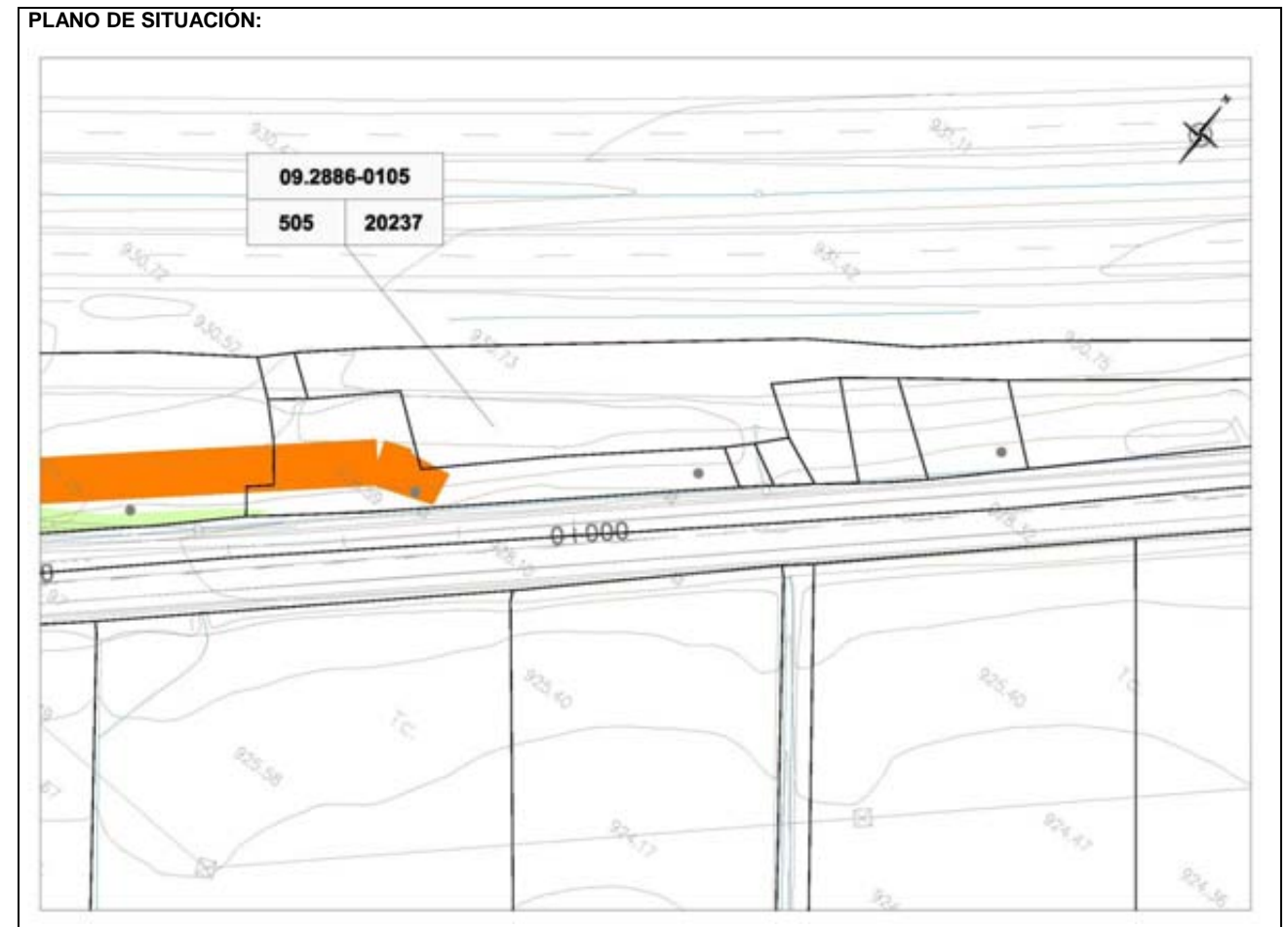
**PLANO DE SITUACIÓN:**

**FOTOGRAFÍAS:**



**FICHA DE DATOS DE PARCELA AFECTADA**

<b>PROYECTO:</b> MEJORA DE LA CARRETERA N-I.		<b>CLAVE:</b> 20-BU-3800.A		<b>FECHA:</b> JUNIO 2016		
<b>TRAMO:</b> RUBENA – FRESNO DE RODILLA		<b>PROVINCIA:</b> 09 - BURGOS				
<b>MUNICIPIO:</b> 2866 - QUINTANAPALLA		<b>COMUNIDAD AUTÓNOMA:</b> CASTILLA Y LEÓN				
<b>PROVINCIA:</b> BURGOS						
<b>Nº ORDEN DE LA FINCA:</b> <b>09.2886.0105</b>	<b>POLÍGONO:</b> 505	<b>PARCELA:</b> 20237	<b>Subparcela:</b> O			
<b>TITULARIDAD: DATOS DEL TITULAR/ES</b>						
<b>NOMBRE:</b>						
<b>N.I.F.:</b>						
<b>DOMICILIO:</b>						
<b>LOCALIDAD:</b>						
<b>C.P.:</b>						
<b>TELÉFONO:</b>						
<b>REPRESENTANTE:</b>			<b>N.I.F.:</b>			
<b>DIRECCIÓN DEL REPRESENTANTE:</b>			<b>TFNO.:</b>			
<b>LINDEROS:</b>	<b>NORTE:</b> ----	<b>SUR:</b> POLG 505, PARC 6009	<b>ESTE:</b> POLG 505, PARC 5116, 5117, 5118, 5119, 5120 Y 5127	<b>OESTE:</b> POLG 505, PARC 5107		
<b>AFECCIÓN:</b> Tipo de afección (total/parcial): PARCIAL		<b>División de la parcela (si/no):</b> NO		<b>Longitud (m):</b>		
<b>PARAJE:</b> EL HORCAJO		<b>FORMA:</b> IRREGULAR		<b>SUP. TOTAL (Ha.):</b> 0,2040		
<b>DERECHOS O GRAVÁMENES QUE PESAN SOBRE LA FINCA:</b> NO (En caso de arrendatario se consignarán el nombre y apellidos y N.I.F. del arrendatario)						
<b>DIRECCIÓN DEL ARRENDATARIO:</b>			<b>N.I.F.:</b>			
			<b>TFNO.:</b>			
<b>BIENES AFECTADOS:</b>						
Subparcela	Aprovechamiento	Unidad	Expropiación Definitiva (m²)	Servidumbre (m²)	Ocupación Temporal (m²)	Total Afección (m²)
O	MONTE BAJO	m²	0	3	0	0
Total afecciones:		m²	0	3	0	0
<b>CONSTRUCCIONES AFECTADAS Y ELEMENTOS VALORABLES:</b>						
TIPO	DESCRIPCIÓN					



**FOTOGRAFÍAS:**