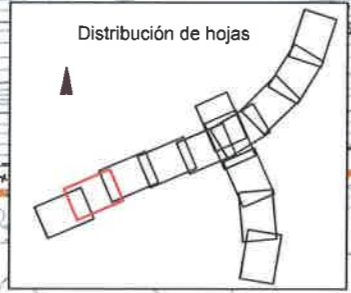


LEYENDA	
	LIMITE DE EXPROPIACION
	SUPERFICIE DE EXPROPIACION
	LIMITE DE PARCELA
	LIMITE DE DOMINIO PUBLICO
	LIMITE EXPROP. XUNTA DE GALICIA
	LIMITE EXPROP. ADIF
	Nº VÉRTICE POLIGONAL
	Nº DE ORDEN
	Nº DE POLIGONO
	Nº DE PARCELA



Secretaría de Estado de Infraestructuras,
Transporte y Vivienda
Secretaría General de Infraestructuras
Dirección General de Carreteras



EL INGENIERO DE C.C. Y P.
DIRECTOR DEL PROYECTO :
CONSTANTINO CASTRO CAMPOS



EL INGENIERO DE EPTISA
AUTOR DEL PROYECTO :
SABELA RODRIGUEZ PALOS

EL INGENIERO CALCULISTA:

PROYECTO :
DIBUJO :

ESCALAS :
1:500
ORIGINALES A1

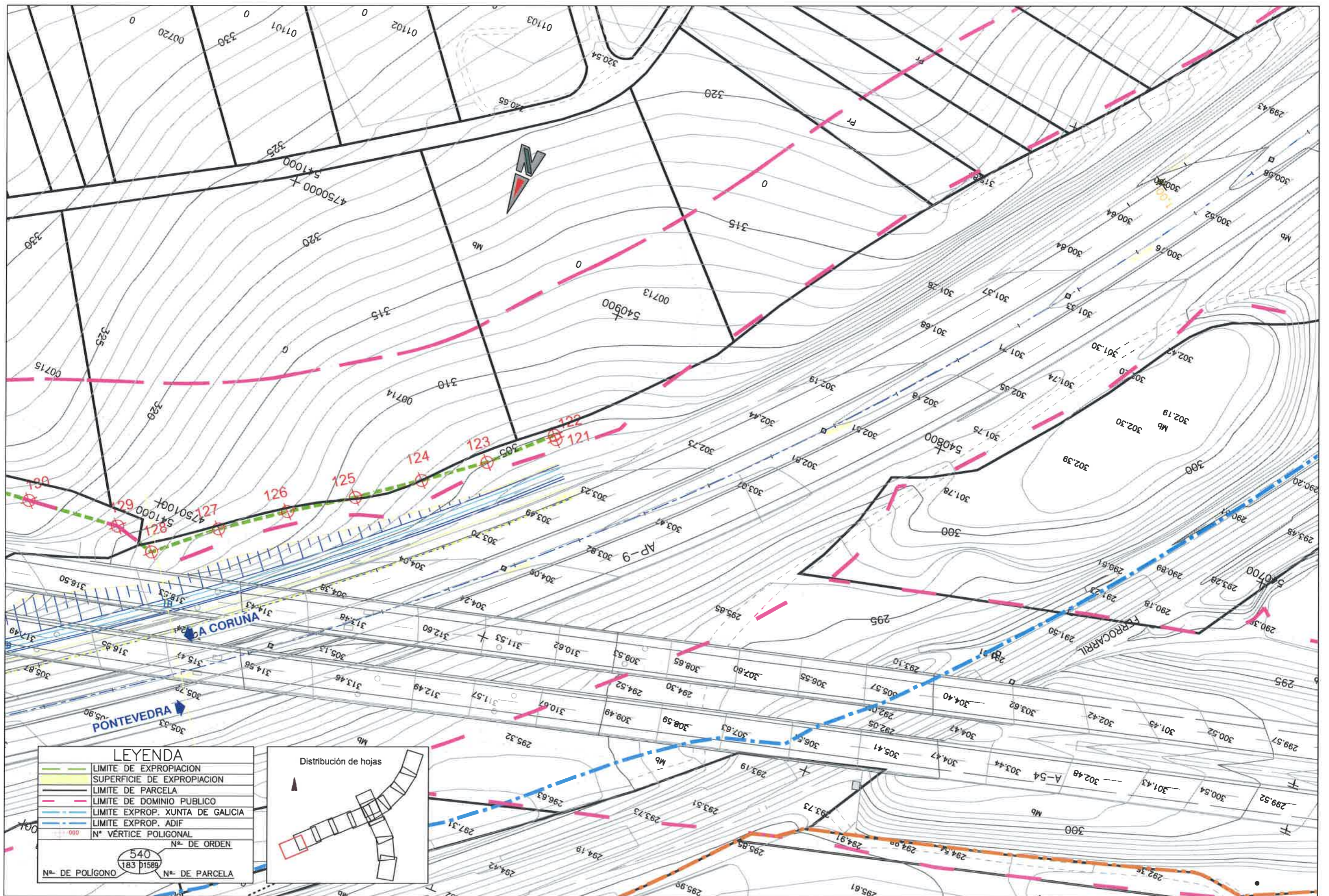
TITULO DEL PROYECTO :
PROYECTO DE CONSTRUCCIÓN
ANEXA II P.C. AMPLIACIÓN DE CAPACIDAD DE LA AP-9.
TRAMO: SANTIAGO NORTE - SANTIAGO SUR.
CONDICIÓN DE LA AP-9 (P.C.4+500) CON LA A-54. FASE A

CLAVE :
98-LC-9904.C1
FECHA :
JULIO 2017

SUSTITUYE A :
SUSTITUIDO POR :

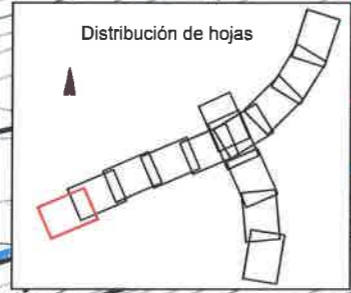
TITULO DEL PLANO :
EXPROPIACIONES
ENLACE ORBITAL P.K. 64,5

Nº PLANO :
HOJA 8 DE 14



LEYENDA

	LIMITE DE EXPROPIACION
	SUPERFICIE DE EXPROPIACION
	LIMITE DE PARCELA
	LIMITE DE DOMINIO PUBLICO
	LIMITE EXPROP. XUNTA DE GALICIA
	LIMITE EXPROP. ADIF
	Nº VERTICE POLIGONAL
	Nº DE ORDEN
	Nº DE POLIGONO
	Nº DE PARCELA



Secretaría de Estado de Infraestructuras,
Transporte y Vivienda
Secretaría General de Infraestructuras
Dirección General de Carreteras



EL INGENIERO DE C.C. Y P.
DIRECTOR DEL PROYECTO :
CONSTANTINO CASTRO CAMPOS



EL INGENIERO DE EPTISA
AUTOR DEL PROYECTO :
SABELA RODRIGUEZ PALOS

EL INGENIERO CALCULISTA:

PROYECTO :
DIBUJO :

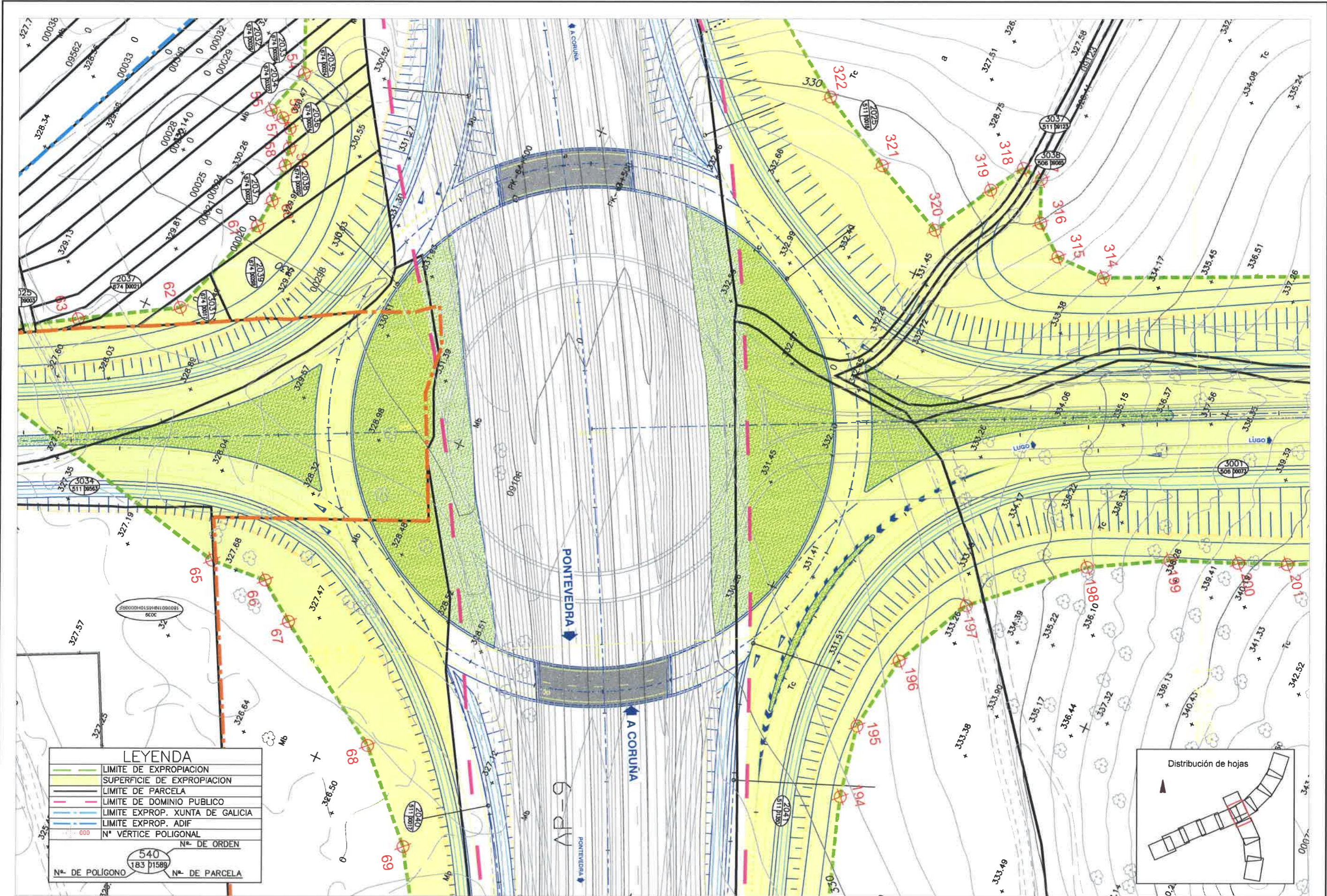
ESCALAS :
1:500
ORIGINAL A1

TITULO DEL PROYECTO :
PROYECTO DE CONSTRUCCION
AGENDA II P.C. AMPLIACION DE CAPACIDAD DE LA AP-9.
TRAMO: SANTIAGO NOROCCIDENTE - SANTIAGO SUR
CONEXION DE LA AP-9 (P.K.64+500) CON LA A-54. FASE A

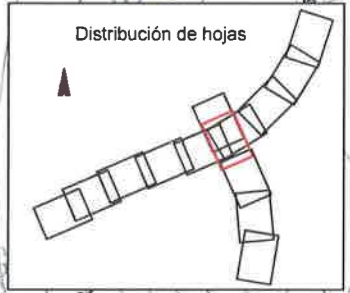
CLAVE : 98-LC-9904.C1
FECHA : JULIO 2017
SUSTITUYE A :
SUSTITUIDO POR :

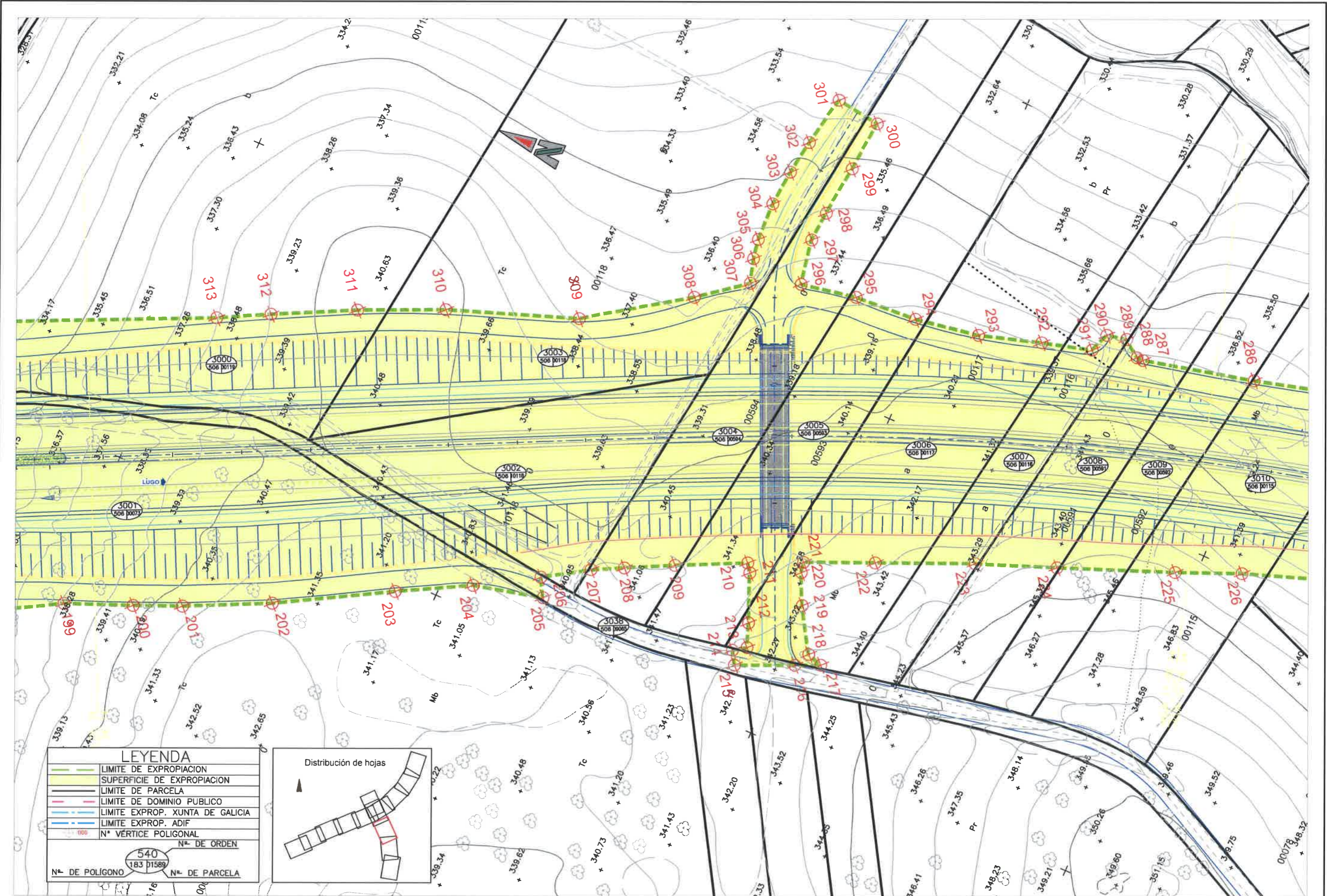
TITULO DEL PLANO :
EXPROPIACIONES
ENLACE ORBITAL P.K. 64,5

Nº PLANO :
HOJA 9 DE 14



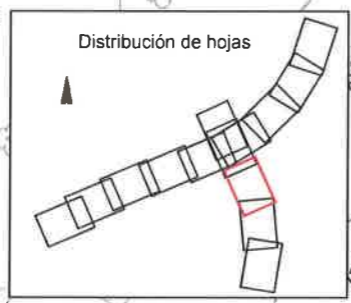
LEYENDA	
	LIMITE DE EXPROPIACION
	SUPERFICIE DE EXPROPIACION
	LIMITE DE PARCELA
	LIMITE DE DOMINIO PUBLICO
	LIMITE EXPROP. XUNTA DE GALICIA
	LIMITE EXPROP. ADIF
	Nº VERTICE POLIGONAL
	Nº DE ORDEN
	Nº DE POLIGONO
	Nº DE PARCELA

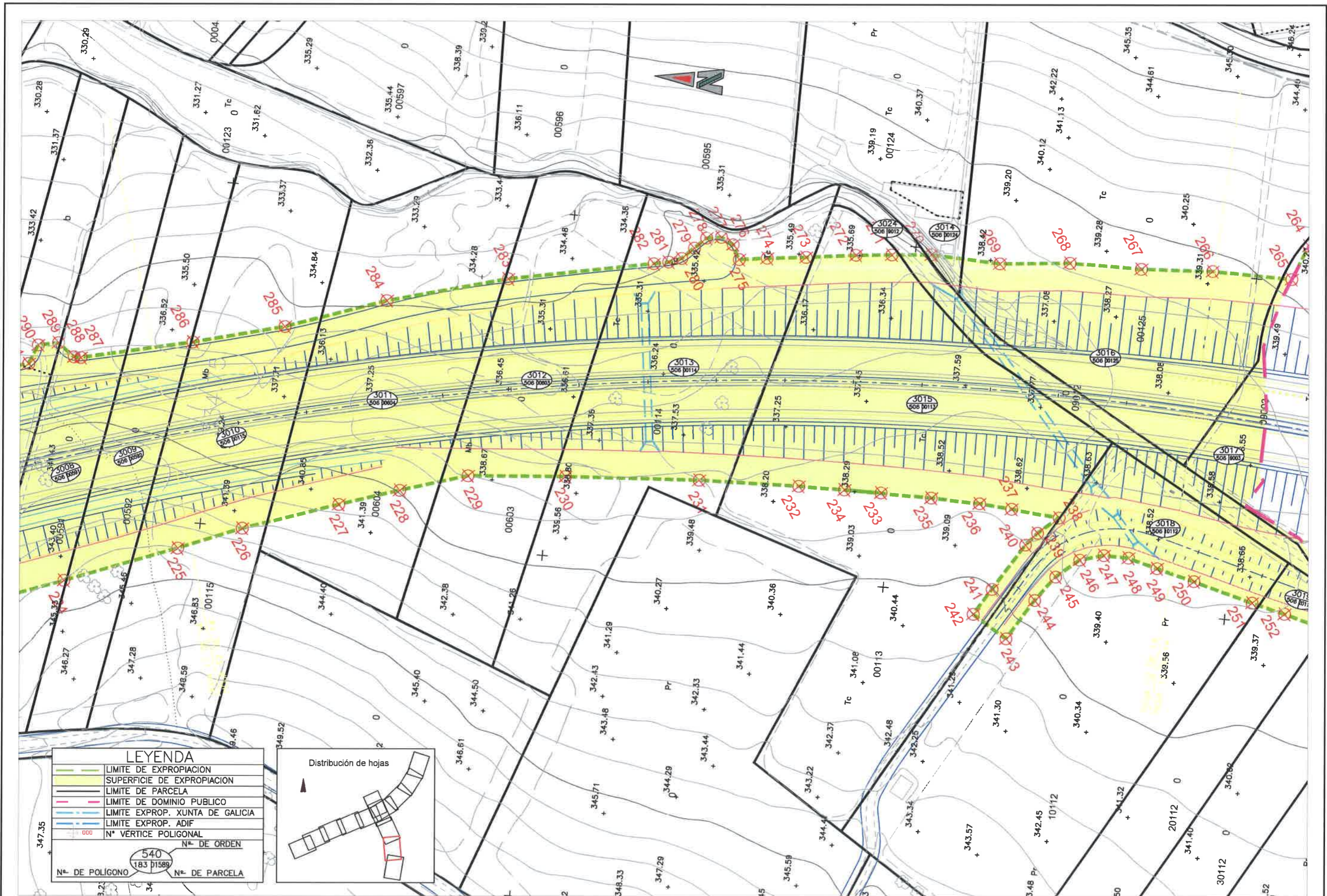




LEYENDA

	LIMITE DE EXPROPIACION
	SUPERFICIE DE EXPROPIACION
	LIMITE DE PARCELA
	LIMITE DE DOMINIO PUBLICO
	LIMITE EXPROP. XUNTA DE GALICIA
	LIMITE EXPROP. ADIF
	N° VERTICE POLIGONAL
	N° DE ORDEN
	N° DE POLIGONO
	N° DE PARCELA

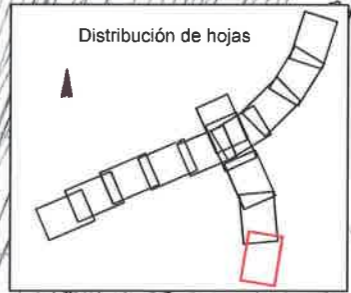
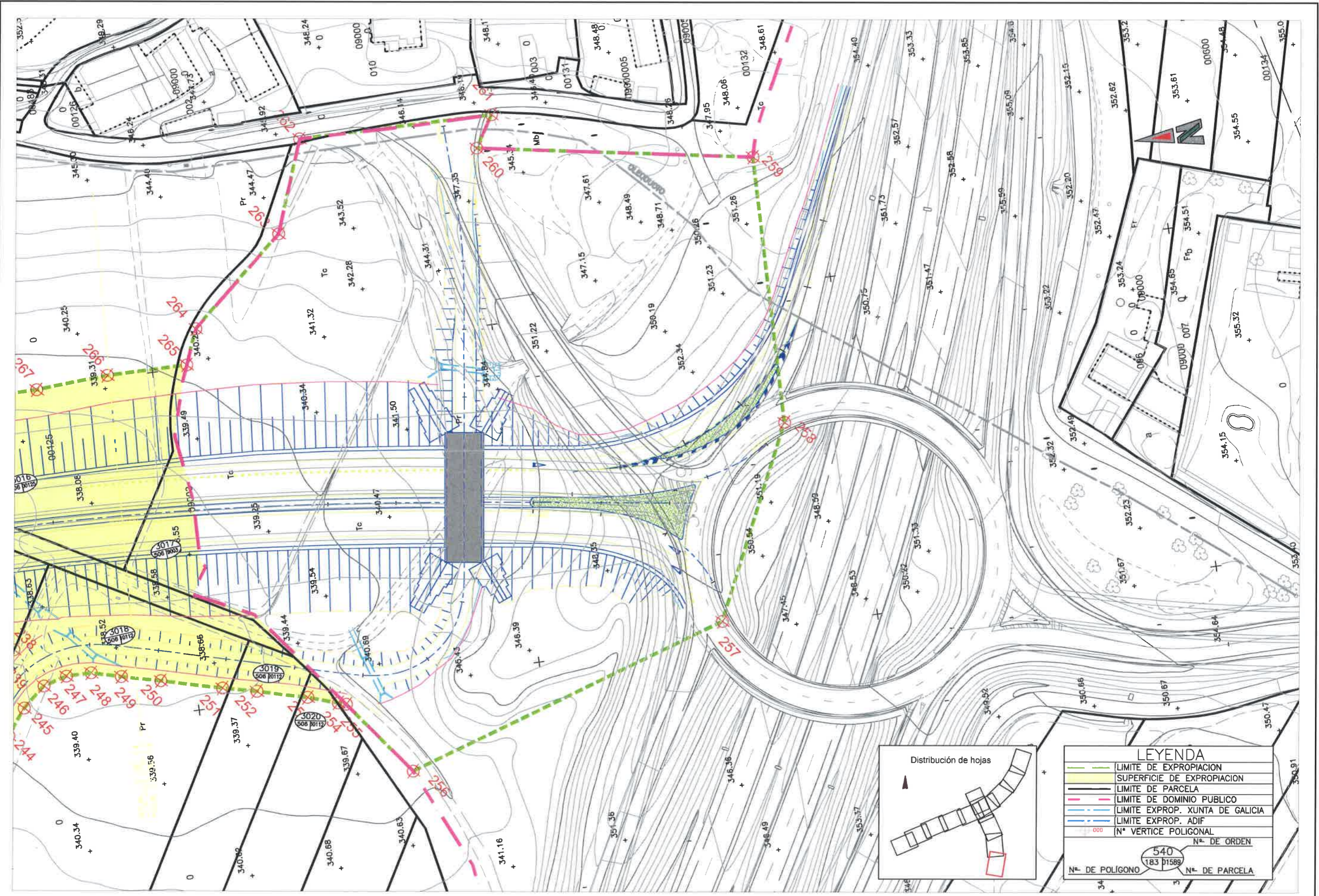




LEYENDA

	LIMITE DE EXPROPIACION
	SUPERFICIE DE EXPROPIACION
	LIMITE DE PARCELA
	LIMITE DE DOMINIO PUBLICO
	LIMITE EXPROP. XUNTA DE GALICIA
	LIMITE EXPROP. ADIF
	N° VERTICE POLIGONAL
	N° DE ORDEN
	N° DE POLIGONO
	N° DE PARCELA





LEYENDA	
	LIMITE DE EXPROPIACION
	SUPERFICIE DE EXPROPIACION
	LIMITE DE PARCELA
	LIMITE DE DOMINIO PUBLICO
	LIMITE EXPROP. XUNTA DE GALICIA
	LIMITE EXPROP. ADIF
	Nº VERTICE POLIGONAL
	Nº DE ORDEN
	Nº DE POLIGONO
	Nº DE PARCELA



Secretaría de Estado de Infraestructuras,
Transporte y Vivienda
Secretaría General de Infraestructuras
Dirección General de Carreteras



EL INGENIERO DE C.C. Y P.
DIRECTOR DEL PROYECTO :
CONSTANTINO CASTRO CAMPOS



CONSULTOR:
EL INGENIERO DE EPTISA
AUTOR DEL PROYECTO :
SABELA ROSAÑEZ PALOS

EL INGENIERO CALCULISTA:
PROYECTO :
DIBUJO :

ESCALAS :
1:500
ORIGINAL A1



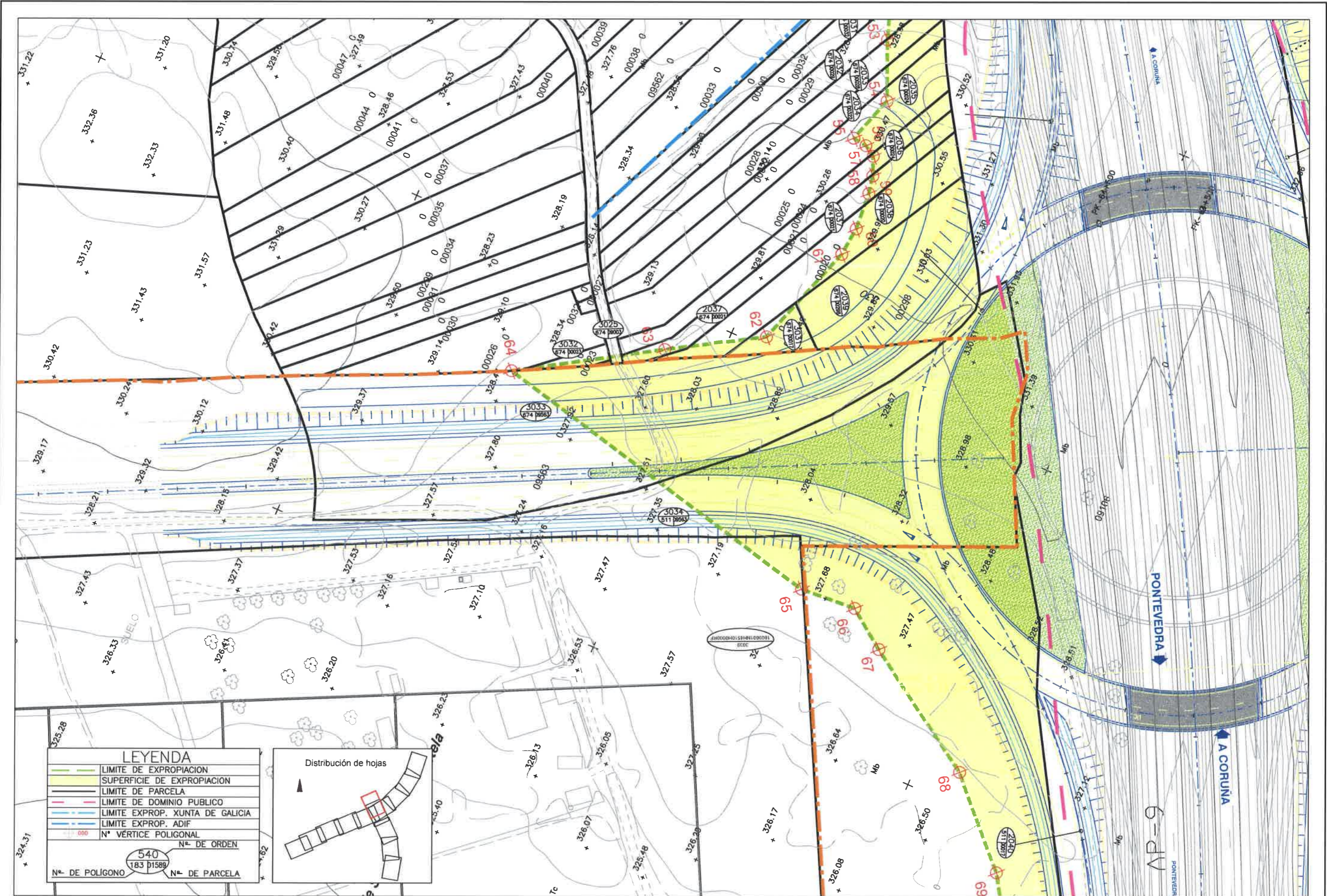
TITULO DEL PROYECTO :
PROYECTO DE CONSTRUCCION
ANEXA II P.G. AMPLIACION DE CAPACIDAD DE LA AP-B.
TRAMO: SANTIAGO NORTE - SANTIAGO SUR.
CONEXION DE LA AP-9 (P.L64+500) CON LA A-54, FASE A.

CLAVE :
98-LC-9904.C1
FECHA :
JULIO 2017

SUSTITUYE A :
SUSTITUIDO POR :

TITULO DEL PLANO :
EXPROPIACIONES
TRONCO ORBITAL. TRAMO: AP-9 - A-54

Nº PLANO :
HOJA 13 DE 14



LEYENDA		
	LIMITE DE EXPROPIACION	
	SUPERFICIE DE EXPROPIACION	
	LIMITE DE PARCELA	
	LIMITE DE DOMINIO PUBLICO	
	LIMITE EXPROP. XUNTA DE GALICIA	
	LIMITE EXPROP. ADIF	
	N° VERTICE POLIGONAL	
	N° DE ORDEN	540
	N° DE POLIGONO	183 01589
	N° DE PARCELA	1



Secretaría de Estado de Infraestructuras,
Transporte y Vivienda
Secretaría General de Infraestructuras,
Dirección General de Carreteras



EL INGENIERO DE C.C. Y P.
DIRECTOR DEL PROYECTO :
CONSTANTINO CASTRO COMPOS



EL INGENIERO DE EPTISA
AUTOR DEL PROYECTO :
SABELA RODRIGUEZ PAZOS

EL INGENIERO CALCULISTA:
PROYECTO :
DIBUJO :

ESCALAS :
1:500
ORIGINAL A1



TITULO DEL PROYECTO :
PROYECTO DE CONSTRUCCION
ADENDA II P.C. AMPLIACION DE CAPACIDAD DE LA AP-9.
TRAMO: SANTIAGO NORTE - SANTIAGO SUR.
CONEXION DE LA AP-9 (P.K.84+500) CON LA A-54, FASE A

CLAVE :
98-LC-9904.C1
FECHA :
JULIO 2017

SUSTITUYE A :
SUSTITUIDO POR :

TITULO DEL PLANO :
EXPROPIACIONES
TRONCO ORBITAL TRAMO AP-9 - N-550

Nº PLANO :
HOJA 14 DE 14

3.2. PLANO DE EXPROPIACIÓN VERTEDERO



LEYENDA	
	LIMITE DE EXPROPIACION
	SUPERFICIE DE EXPROPIACION
	LIMITE DE PARCELA
	LIMITE DE DOMINIO PUBLICO
	LIMITE EXPROP. XUNTA DE GALICIA
	LIMITE EXPROP. ADIF
	Nº VERTICE POLIGONAL
	Nº DE ORDEN
	Nº DE POLIGONO
	Nº DE PARCELA